

BOLETIN GESTION DEL RIESGO No. 004 **Mayo 21 de 2013**

La Corporación Autónoma Regional del Quindío, dentro de las acciones que viene adelantando en el tema de Gestión del Riesgo de Desastres y Cambio Climático, se propone Apoyar las labores Institucionales en gestión del riesgo, que contribuyan a la sostenibilidad ambiental del territorio.

Para lo cual, viene implementando la estrategia para Ampliar el alcance de difusión de información sobre la gestión del riesgo, a través de la generación de Boletines en esta temática

MONITOREOS

En días pasado se realizó visita al corregimiento de La Virginia, municipio de Calarcá en el sector entre las fincas Las Acacias, Las Brisas y El Porvenir, donde se registró un deslizamiento de tierra del tipo B negativo en la vía, el cual dejó incomunicado varios predios del sector que tienen como actividad principal el cultivo de plátano. Se realizó por parte de personal técnico la evaluación de dicho punto y se presentara informe técnico a las entidades encargadas de la intervención del lugar.

En vista que el sitio es paso obligado para los habitantes del sector y no es posible establecer otra ruta se realizan las siguientes recomendaciones:

- Estar atento a cualquier cambio en los terrenos aledaños al sector afectado.
- Evitar desplazamientos por el lugar en momentos de lluvia.
- No permanecer en el lugar afectado, evitar que las personas del sector curioseen, jueguen o pasen más tiempo del necesario en el sitio especialmente los niños.
- Avisar a las autoridades cualquier cambio en el terreno o incidentes que se presenten en el sector.
- No realizar movimientos de tierras cerca del lugar afectado sin acompañamiento técnico.



Por solicitud de la comunidad, el día 7 de mayo, personal de la Sub dirección de Políticas Ambientales en compañía de personal de la Alcaldía de Calarcá, realizó visita de monitoreo al barrio Pradera Alta, municipio de Calarcá, donde la comunidad manifestó, existe una vivienda en riesgo cerca a la quebrada el pescador.

Después de realizar la visita el personal técnico, determino que la comunidad no respeta el límite de 30 metros de franja de protección a lado y lado de la quebrada como lo ordena el PBOT del

municipio de Calarcá e invadió el terreno, exponiéndose a los riesgos asociados que trae el establecer viviendas en los bordes de ríos y quebradas como son: inundaciones, deslizamientos, avalanchas etc.



Se recomienda a la comunidad:

- No construir sus viviendas en los bordes de las cañadas y a orillas de ríos o quebradas.
- Antes de construir solicitar orientación en la Alcaldía de su municipio.
- No tale los árboles y guaduales que están al borde de las cañadas, ríos y quebradas.
- Respetar las franjas límite establecidas para ríos y quebradas.

PLAN DE ACCION PARA ENFRENTAR EL FENOMENO DEL NIÑO EN EL DEPARTAMENTO DEL QUINDÍO

Durante los últimos días se han realizado reuniones con asociaciones de los sectores productivos agropecuarios del departamento con el fin de socializar el documento que implementa el Plan de Acción para afrontar los efectos del fenómeno del Niño en dichos sectores productivos.



Listado de asociaciones participantes en la reunión:

ENTIDAD	MUNICIPIO
Asoagropijao	Pijao
Asoproteb	La Tebaida
Asociación Agropecuaria ANUC	Salento
Asopromora	Pijao
Asobplapi	Pijao
Agrosolidaria	Salento
Asociación productores de café Especial de Salento	Salento

PREVENCIÓN DE INCENDIOS FORESTALES



Durante el mes de mayo se ha venido realizando la revisión, ajuste y entrega de la estrategia de difusión comunitaria para la prevención de incendios forestales o de cobertura vegetal que se ha desarrollado con el apoyo de la unidad Departamental de Gestión del Riesgo en Desastres del Quindío, la cual se prevé estar iniciando en las próximas semanas la fase de implementación de dicha estrategia.



PRONOSTICO DE CONDICIONES METEOROLOGICAS ESPECIALES

Con el fin de anticiparse a una posible emergencia de origen volcánico dado que el departamento del Quindío se encuentra en zona de influencia de los Volcanes Cerro Machín y Nevado del Ruiz se presenta este reporte especial del IDEAM sobre comportamientos de los vientos en las zonas de influencia de dichos volcanes.

IDEAM, Sistema Nacional de Gestión del Riesgo (SNGR) y al Sistema Nacional Ambiental (SINA)
Bogotá D. C., 21 de mayo de 2013

ÁREA DEL VOLCÁN CERRO MACHÍN
En el área prevalecerán las condiciones nubosas con lluvias de variada intensidad en algunos casos acompañadas de actividad eléctrica.
INGEOMINAS lo reporta en **NIVEL AMARILLO (III): CAMBIOS EN EL COMPORTAMIENTO DE LA ACTIVIDAD VOLCANICA.** 4.80 -75.62

ELEVACIÓN (pies)	DIRECCIÓN	VELOCIDAD	
		NUDOS	KPH
10,000	SUR	5	9
18,000	SURESTE	5 - 10	9 - 18
24,000	SURESTE	5	9
30,000	VARIABLE	5	9





ÁREA DEL VOLCÁN NEVADO DEL RUIZ
Se esperan precipitaciones a lo largo de la jornada, las de mayor intensidad después del mediodía y por la noche.
INGEOMINAS lo reporta en **NIVEL AMARILLO (III): CAMBIOS EN EL COMPORTAMIENTO DE LA ACTIVIDAD VOLCANICA.** 4.89 -75.32

ELEVACIÓN (pies)	DIRECCIÓN	VELOCIDAD	
		NUDOS	KPH
10,000	SUR	5	9
18,000	SURESTE	5 - 10	9 - 18
24,000	SURESTE	5	9
30,000	VARIABLE	5	9








ALERTAS

Debido a las lluvias de los últimos días se debe estar alertas a deslizamientos de tierra en todo el departamento

RECOMENDACIONES PARA LAS INSTITUCIONES DEL SISTEMA DEPARTAMENTAL DE GESTIÓN DEL RIESGO:

-  Revise su plan de Emergencias y contingencias.
-  Actualice directorio de contactos interinstitucionales.
-  Revise y actualice sus protocolos de actuación.
-  Divulgue información de prevención de emergencias a la comunidad.

RECOMENDACIONES PARA LA COMUNIDAD:

-  No use las alcantarillas como depósito de basura.
-  Haga mantenimiento de los techos y canales de desagüe, (aproveche los días soleados para esta actividad)
-  Haga recolección de aguas lluvias para usarlas en diversas actividades domésticas del hogar como lavar ropa, el baño o regar los jardines.
-  Haga un uso racional del agua, se beneficia el ambiente y su bolsillo.
-  Este atento a los niveles de los ríos y quebradas.
-  No tale arboles ni socave o extraiga tierra de los barrancos.
-  Este atento a la información suministrada por los organismos oficiales y autorizados.

En caso de emergencia comuníquese con los organismos de socorro de su municipio

- **Bomberos 119**
- **Policia 112 o 123**
- **Cruz Roja 132**
- **Defensa Civil 144**
- **CRQ 7460650**

**EL MEDIO AMBIENTE RESPONSABILIDAD
DE TODOS**

Elaboro: Mario Andrés García Naranjo.
Lic. Biología y Educación Ambiental
Gerencia en Prevención y Atención de desastres
Contratista CRQ.

Reviso: José Manuel Cortes Orozco
Profesional Esp.
Especializado – CRQ.

Fuente base: <http://pronosticos.ideam.gov.co/jsp/index.jsf> IDEAM, 21 de mayo de 2013.