

TABLA DE CONTENIDO

BOLETÍN AMBIENTAL CONCESIONES

Marzo 2022

RESOLUCIÓN 535 EXP 9251-15

RESOLUCIÓN 466 EXP 11191-17

RESOLUCIÓN 627 EXP 219-21

RESOLUCIÓN 534 EXP 6103-21

RESOLUCIÓN 386 EXP 6472-21

RESOLUCIÓN 385 EXP 7917-21

RESOLUCIÓN 606 EXP 8775-21

RESOLUCIÓN 384 EXP 9496-21

RESOLUCIÓN 877 EXP 10197-21

RESOLUCIÓN 470 EXP 13050-21

RESOLUCIÓN 866 EXP 13181-21

RESOLUCIÓN 468 EXP 14122-21

RESOLUCIÓN 467 EXP 14447-21

RESOLUCIÓN 800 EXP 14958-21

RESOLUCIÓN 833 EXP 15218-21

RESOLUCIÓN 607 EXP 15283-21

RESOLUCIÓN 471 EXP 15613-21

RESOLUCIÓN 607 EXP 285-22

RESOLUCIÓN 863 EXP 1123-22

RESOLUCIÓN 867 EXP 1435-22

"POR MEDIO DE LA CUAL SE RESUELVE UN RECURSO DE REPOSICIÓN INTERPUESTO MEDIANTE ESCRITO CON RADICADO E02529-22 DEL DÍA 03/03/2022 POR EL SEÑOR LUIS ALBEIRO RODRÍGUEZ RAMÍREZ CONTRA LA RESOLUCIÓN NÚMERO 000259 DE FECHA 21 DE FEBRERO DEL AÑO 2022"

Página 1 de 13

LA SUBDIRECCIÓN DE REGULACIÓN Y CONTROL AMBIENTAL DE LA CORPORACIÓN AUTÓNOMA REGIONAL DEL QUINDÍO, en uso de sus atribuciones legales contenidas en la Ley General Ambiental de Colombia, el Código de Procedimiento Administrativo y de lo Contencioso Administrativo y la Resolución 2169 del 12 de diciembre de 2016, modificada por la Resolución 066 del 16 de enero de 2017, modificada por la Resolución 081 del 18 de enero de 2017, modificada por la Resolución No.1035 del 03 de mayo del 2019, y a su vez modificada por la Resolución No.1861 del 14 de septiembre del 2020", emanadas de la Dirección General de la Corporación Autónoma Regional del Quindío y,

CONSIDERANDO

Que el artículo 8º de la Constitución Política determina: *"Es obligación del Estado y de las personas proteger las riquezas culturales y naturales de la nación"*.

Que así mismo, la Constitución Política de Colombia en su artículo 79 consagra el derecho a gozar de un ambiente sano y dispone que es deber del Estado proteger la diversidad e integridad del ambiente, conservar las áreas de especial importancia ecológica y fomentar la educación para el logro de estos fines.

Que el artículo 80 ibídem señala que corresponde al Estado planificar el manejo y aprovechamiento de los recursos naturales, para garantizar su desarrollo sostenible, su conservación, restauración o sustitución. Indica además el artículo referido que el Estado deberá prevenir y controlar los factores de deterioro ambiental, imponer las sanciones legales y exigir la reparación de los daños causados.

Que el artículo 95 ibídem, preceptúa en su numeral 8º, como *"un deber del ciudadano, proteger los recursos culturales y naturales del país y velar por la conservación de un ambiente sano"*.

Que la Ley 23 de 1973 en su artículo 2º establece que el medio ambiente es un patrimonio común, cuyo mejoramiento y conservación son actividades de utilidad pública, en la que deben participar el Estado y los particulares, y así mismo, define que el medio ambiente está constituido por la atmósfera y los recursos naturales renovables.

Que el Decreto - Ley 2811 de 1974 por el cual se adoptó el Código Nacional de Recursos Naturales Renovables y de Protección al Medio Ambiente, establece en su artículo 1º que el ambiente es patrimonio común, y que el Estado y los particulares deben participar en su preservación y manejo, por ser de utilidad pública e interés social.

COMPETENCIA PARA CONOCER DEL RECURSO INTERPUESTO

Que el artículo 30 de la Ley 99 de 1993, estipula el objeto de las Corporaciones Regionales Autónomas, consagrando que: *"Todas las corporaciones, autónomas regionales tendrán por objeto la ejecución de las políticas, planes, programas y proyectos sobre medio ambiente y recursos naturales renovables, así como dar cumplida y oportuna aplicación a las disposiciones legales vigentes sobre su disposición, administración, manejo y aprovechamiento, conforme a las regulaciones, pautas y directrices expedidas por el Ministerio del Medio Ambiente"*.

Que según el numeral 2º del artículo 31 de la Ley 99 de 1993, corresponde a las Corporaciones Autónomas Regionales ejercer la función de máxima autoridad ambiental en el área de su jurisdicción de acuerdo con las normas de carácter superior y conforme a los criterios y directrices trazadas por el Ministerio de Ambiente y Desarrollo Sostenible.

Que la Ley 99 de 1993, dispone en el numeral 9º del artículo 31 que: *"Las Corporaciones Autónomas Regionales ejercerán las siguientes funciones: 9) Otorgar concesiones,*





"POR MEDIO DE LA CUAL SE RESUELVE UN RECURSO DE REPOSICIÓN INTERPUESTO MEDIANTE ESCRITO CON RADICADO E02529-22 DEL DÍA 03/03/2022 POR EL SEÑOR LUIS ALBEIRO RODRÍGUEZ RAMÍREZ CONTRA LA RESOLUCIÓN NÚMERO 000259 DE FECHA 21 DE FEBRERO DEL AÑO 2022"

Página 2 de 13

permisos, autorizaciones y licencias ambientales requeridas por la ley para el uso, aprovechamiento o movilización de los recursos naturales renovables o para el desarrollo de actividades que afecten o puedan afectar el medio ambiente."

Que en el Departamento del Quindío, la Corporación Autónoma Regional del Quindío-C.R.Q., es la máxima autoridad ambiental, y tiene dentro de sus competencias otorgar o negar las autorizaciones, permisos y licencias ambientales a los proyectos, obras y/o actividades de su competencia a desarrollarse en el área de su jurisdicción y ejercer control sobre los mismos.

Que la Dirección General de la Corporación Autónoma Regional del Quindío - C.R.Q., expidió la Resolución 2169 del 12 de diciembre de 2016, modificada por la Resolución 066 del 16 de enero de 2017, y a su vez modificada por la Resolución 081 del 18 de enero de 2017, modificada por la Resolución No.1035 del 03 de mayo del 2019, y a su vez modificada por la Resolución No.1861 del 14 de septiembre del 2020, por medio de la cual se estableció y se ajustó el Manual Específico de Funciones y de Competencias Laborales para los empleos de la Planta de Personal de esta Corporación.

Que como consecuencia de lo anterior, la Subdirección de Regulación y Control Ambiental de la Corporación Autónoma Regional del Quindío C.R.Q., está legitimada para conocer del recurso de reposición impetrado por el señor **LUIS ALBEIRO RODRIGUEZ RAMIREZ** identificado con cedula de ciudadanía número 7.534.995 de Armenia (Q), actuando en calidad de propietario, en contra de la **Resolución No.000259 del día 21 de febrero del año 2022 "POR MEDIO DE LA CUAL SE OTORGA PRORROGA DE CONCESIÓN DE AGUAS SUPERFICIALES PARA USO PECUARIO AL SEÑOR LUIS ALBEIRO RODRIGUEZ RAMIREZ – EXPEDIENTE ADMINISTRATIVO No. 9251-15 (7417-21)"**, tal y como lo establece el Capítulo VI Artículos 74 y siguientes de la Ley 1437 de 2011.

ANTECEDENTES FACTICOS

Que mediante solicitud radicada bajo el **número 7417-21**, el día veintiocho (28) de junio de dos mil veintiunos (2021), el señor **LUIS ALBEIRO RODRIGUEZ RAMIREZ** identificado con cedula de ciudadanía número 7.534.995 de Armenia (Q), actuando en calidad de propietario, presentó ante la **CORPORACIÓN AUTÓNOMA REGIONAL DEL QUINDÍO – CRQ**, solicitud de prórroga de **CONCESIÓN DE AGUAS SUPERFICIALES** para **uso pecuario**, en beneficio del predio denominado: **1) LOTE "LA GALICITA"**, ubicado en la vereda **EL CUSCO** jurisdicción del Municipio de **MONTENEGRO**, identificado con el folio de matrícula inmobiliaria número **280-182889**, de acuerdo a la información aportada a la solicitud.

Que el día 06 de septiembre del año 2021, la Subdirección de Regulación y Control Ambiental, de la Corporación Autónoma Regional del Quindío – C.R.Q., profirió Auto de Inicio de solicitud de prórroga de **CONCESIÓN DE AGUAS SUPERFICIALES SRCA-AICA-791-09-21** por medio del cual se dispuso iniciar la actuación administrativa de **CONCESIÓN DE AGUAS SUPERFICIALES**, para uso pecuario presentada por el señor **LUIS ALBEIRO RODRIGUEZ RAMIREZ**, en calidad de propietario, en beneficio del predio identificado con folio de matrícula inmobiliaria número **280-182889**, de acuerdo a la información aportada a la solicitud.

Que el Acto Administrativo anterior, fue notificado por correo electrónico el día 05 de octubre de 2021, al señor Jorge Albeiro Rodríguez Ramírez, en calidad de propietario.

Que en cumplimiento del Capítulo 2 Sección 9 artículo 2.2.3.2.9.4. del Decreto 1076 de 2015 **"Por medio del cual se expide el Decreto Único Reglamentario del Sector Ambiente y**





"POR MEDIO DE LA CUAL SE RESUELVE UN RECURSO DE REPOSICIÓN INTERPUESTO MEDIANTE ESCRITO CON RADICADO E02529-22 DEL DÍA 03/03/2022 POR EL SEÑOR LUIS ALBEIRO RODRÍGUEZ RAMÍREZ CONTRA LA RESOLUCIÓN NÚMERO 000259 DE FECHA 21 DE FEBRERO DEL AÑO 2022"

Página 3 de 13

Desarrollo Sostenible", el día 16 de septiembre de 2021, se fijó aviso en la Alcaldía municipal de Montenegro Quindío y en un lugar visible de la Subdirección de Regulación y Control Ambiental de la Corporación Autónoma Regional del Quindío- C.R.Q., por el término de diez (10) días, con el fin de dar a conocer la solicitud de concesión de aguas, para que las personas que se creyeran con derecho a intervenir pudieran hacerlo, no habiéndose presentado oposición alguna.

Que previo el cumplimiento de los requisitos exigidos por el Capítulo 2 Sección 9 artículo 2.2.3.2.9.5. del Decreto 1076 de 2015 *"Por medio del cual se expide el Decreto Único Reglamentario del Sector Ambiente y Desarrollo Sostenible"*, se dispuso que personal de la Subdirección de Regulación y Control Ambiental, de la Corporación Autónoma Regional del Quindío – C.R.Q., realizará visita técnica al predio objeto de la presente actuación el día 05 de octubre de 2021, con el objetivo de verificar:

- a) Aforos de la fuente de origen, salvo, si la Autoridad Ambiental competente conoce suficientemente su régimen hidrológico;
- b) Si existen poblaciones que se sirven de las mismas aguas para los menesteres domésticos de sus habitantes o para otros fines que puedan afectarse con el aprovechamiento que se solicita;
- c) Si existen derivaciones para riego, plantas eléctricas, empresas industriales u otros usos que igualmente puedan resultar afectados;
- d) Si las obras proyectadas van a ocupar terrenos que no sean del mismo dueño del predio que se beneficiará con las aguas, las razones técnicas para esta ocupación;
- e) Lugar y forma de restitución de sobrantes;
- f) Si los sobrantes no se pueden restituir al cauce de origen, las causas que impidan hacer tal restitución;
- g) La información suministrada por el interesado en su solicitud;
- h) Los demás que en cada caso la Autoridad Ambiental competente estime conveniente.


Que un profesional de esta Entidad, realizó visita técnica al predio objeto de la presente resolución, para determinar la viabilidad ambiental de la **CONCESIÓN DE AGUAS SUPERFICIALES**, la cual quedó registrada en acta de visita técnica número 54455 de fecha 05 de octubre de 2021 evaluación y emitió el respectivo informe técnico que reposa en el expediente.

Que dando alcance al Programa para Uso Eficiente y Ahorro del Agua – PUEAA, personal adscrito a la Subdirección de Regulación y Control Ambiental de la C.R.Q., realizó la correspondiente evaluación y emitió el respectivo informe técnico que reposa en el expediente.

Que para el día veintiuno (21) de febrero del año 2022, La Subdirección de Regulación y Control Ambiental de la C.R.Q, profirió la **Resolución No. 0259 del día 21 de febrero del año 2022 "POR MEDIO DE LA CUAL SE OTORGA PRORROGA DE CONCESIÓN DE AGUAS SUPERFICIALES PARA USO PECUARIO AL SEÑOR LUIS ALBEIRO RODRIGUEZ RAMIREZ – EXPEDIENTE ADMINISTRATIVO No. 9251-15 (7417-21)"**.

Que el Acto Administrativo anterior, fue notificado por correo electrónico el día 23 de febrero del año 2022, al señor Luis Albeiro Rodríguez Ramírez, en calidad de propietario.

Que para el día tres (03) de marzo del año 2022, el señor **LUIS ALBEIRO RODRIGUEZ RAMIREZ**, mediante oficio con radicado de entrada No. E02529, interpuso recurso de reposición en contra de la **Resolución No.000259 del día 21 de febrero del año 2022 "POR MEDIO DE LA CUAL SE OTORGA PRORROGA DE CONCESIÓN DE AGUAS SUPERFICIALES PARA USO PECUARIO AL SEÑOR LUIS ALBEIRO RODRIGUEZ RAMIREZ – EXPEDIENTE ADMINISTRATIVO No. 9251-15 (7417-21)"**.





"POR MEDIO DE LA CUAL SE RESUELVE UN RECURSO DE REPOSICIÓN INTERPUESTO MEDIANTE ESCRITO CON RADICADO E02529-22 DEL DÍA 03/03/2022 POR EL SEÑOR LUIS ALBEIRO RODRÍGUEZ RAMÍREZ CONTRA LA RESOLUCIÓN NÚMERO 000259 DE FECHA 21 DE FEBRERO DEL AÑO 2022"

Página 4 de 13

PROCEDENCIA DEL RECURSO DE REPOSICIÓN INTERPUESTO

Antes de realizar el análisis jurídico del recurso de reposición interpuesto por el señor **LUIS ALBEIRO RODRIGUEZ RAMIREZ**, identificado con cedula de ciudadanía número 7.534.995 de Armenia (Q) actuando en calidad de propietario, la Subdirección de Regulación y Control Ambiental entrará a evaluar si en efecto, el recurso reúne los requisitos necesarios para su procedencia.

La Ley 1437 de 2011 "Código de Procedimiento Administrativo y de lo Contencioso Administrativo", desarrolla a partir del artículo 74 y siguientes el Capítulo correspondiente a los recursos, en el cual se determina la procedencia de éstos contra los actos administrativos, la improcedencia, oportunidad y presentación, requisitos, pruebas, entre otros, los cuales estipulan lo siguiente:

"Artículo 74. Recursos contra los actos administrativos. Por regla general, contra los actos definitivos procederán los siguientes recursos:

1. El de reposición, ante quien expidió la decisión para que la aclare, modifique, adicione o revoque.
2. El de apelación, para ante el inmediato superior administrativo o funcional con el mismo propósito.

No habrá apelación de las decisiones de los Ministros, Directores de Departamento Administrativo, superintendentes y representantes legales de las entidades descentralizadas ni de los directores u organismos superiores de los órganos constitucionales autónomos.

Tampoco serán apelables aquellas decisiones proferidas por los representantes legales y jefes superiores de las entidades y organismos del nivel territorial.

NOTA: El texto subrayado fue declarado EXEQUIBLE por la Corte Constitucional mediante Sentencia C-248 de 2013.

3. El de queja, cuando se rechace el de apelación.

El recurso de queja es facultativo y podrá interponerse directamente ante el superior del funcionario que dictó la decisión, mediante escrito al que deberá acompañarse copia de la providencia que haya negado el recurso.

De este recurso se podrá hacer uso dentro de los cinco (5) días siguientes a la notificación de la decisión.

Recibido el escrito, el superior ordenará inmediatamente la remisión del expediente, y decidirá lo que sea del caso.

Artículo 75. Improcedencia. No habrá recurso contra los actos de carácter general, ni contra los de trámite, preparatorios, o de ejecución excepto en los casos previstos en norma expresa.

Artículo 76. Oportunidad y presentación. Los recursos de reposición y apelación deberán interponerse por escrito en la diligencia de notificación personal, o dentro de los diez (10) días siguientes a ella, o a la notificación por aviso, o al vencimiento del término de publicación, según el caso. Los recursos contra los actos presuntos podrán interponerse en cualquier tiempo, salvo en el evento en que se haya acudido ante el juez.





"POR MEDIO DE LA CUAL SE RESUELVE UN RECURSO DE REPOSICIÓN INTERPUESTO MEDIANTE ESCRITO CON RADICADO E02529-22 DEL DÍA 03/03/2022 POR EL SEÑOR LUIS ALBEIRO RODRÍGUEZ RAMÍREZ CONTRA LA RESOLUCIÓN NÚMERO 000259 DE FECHA 21 DE FEBRERO DEL AÑO 2022"

Página 5 de 13

Los recursos se presentarán ante el funcionario que dictó la decisión, salvo lo dispuesto para el de queja, y si quien fuere competente no quisiere recibirlos podrán presentarse ante el procurador regional o ante el personero municipal, para que ordene recibirlos y tramitarlos, e imponga las sanciones correspondientes, si a ello hubiere lugar.

El recurso de apelación podrá interponerse directamente, o como subsidiario del de reposición y cuando proceda será obligatorio para acceder a la jurisdicción.

Los recursos de reposición y de queja no serán obligatorios.

Artículo 77. Requisitos. *Por regla general los recursos se interpondrán por escrito que no requiere de presentación personal si quien lo presenta ha sido reconocido en la actuación. Igualmente, podrán presentarse por medios electrónicos.*

Los recursos deberán reunir, además, los siguientes requisitos:

- 1. Interponerse dentro del plazo legal, por el interesado o su representante o apoderado debidamente constituido.*
- 2. Sustentarse con expresión concreta de los motivos de inconformidad.*
- 3. Solicitar y aportar las pruebas que se pretende hacer valer.*
- 4. Indicar el nombre y la dirección del recurrente, así como la dirección electrónica si desea ser notificado por este medio.*

Sólo los abogados en ejercicio podrán ser apoderados. Si el recurrente obra como agente oficioso, deberá acreditar la calidad de abogado en ejercicio, y prestar la caución que se le señale para garantizar que la persona por quien obra ratificará su actuación dentro del término de dos (2) meses.

Si no hay ratificación se hará efectiva la caución y se archivará el expediente.

Para el trámite del recurso el recurrente no está en la obligación de pagar la suma que el acto recurrido le exija. Con todo, podrá pagar lo que reconoce deber.


Artículo 78. Rechazo del recurso. *Si el escrito con el cual se formula el recurso no se presenta con los requisitos previstos en los numerales 1, 2 y 4 del artículo anterior, el funcionario competente deberá rechazarlo. Contra el rechazo del recurso de apelación procederá el de queja.*

Artículo 79. Trámite de los recursos y pruebas. *Los recursos se tramitarán en el efecto suspensivo.*

Los recursos de reposición y de apelación deberán resolverse de plano, a no ser que al interponerlos se haya solicitado la práctica de pruebas, o que el funcionario que ha de decidir el recurso considere necesario decretarlas de oficio.

Cuando con un recurso se presenten pruebas, si se trata de un trámite en el que interviene más de una parte, deberá darse traslado a las demás por el término de cinco (5) días.

Cuando sea del caso practicar pruebas, se señalará para ello un término no mayor de treinta (30) días. Los términos inferiores podrán prorrogarse por una sola vez, sin que con la prórroga el término exceda de treinta (30) días.





"POR MEDIO DE LA CUAL SE RESUELVE UN RECURSO DE REPOSICIÓN INTERPUESTO MEDIANTE ESCRITO CON RADICADO E02529-22 DEL DÍA 03/03/2022 POR EL SEÑOR LUIS ALBEIRO RODRÍGUEZ RAMÍREZ CONTRA LA RESOLUCIÓN NÚMERO 000259 DE FECHA 21 DE FEBRERO DEL AÑO 2022"

Página 6 de 13

En el acto que decreta la práctica de pruebas se indicará el día en que vence el término probatorio.

Artículo 80. Decisión de los recursos. *Vencido el período probatorio, si a ello hubiere lugar, y sin necesidad de acto que así lo declare, deberá proferirse la decisión motivada que resuelva el recurso.*

La decisión resolverá todas las peticiones que hayan sido oportunamente planteadas y las que surjan con motivo del recurso."

Que una vez evaluados los anteriores requisitos, la Subdirección de Regulación y Control Ambiental de la Corporación Autónoma Regional del Quindío C.R.Q., encuentra acorde a la luz de los artículos 74, 76 y 77 de la Ley 1437 de 2011, la presentación del recurso de reposición impetrado por el señor **LUIS ALBEIRO RODRIGUEZ RAMIREZ**, identificado con cedula de ciudadanía número 7.534.995 de Armenia (Q), actuando en calidad de propietario, en contra de la **Resolución No. 0259 del día 21 de febrero del año 2022 "POR MEDIO DE LA CUAL SE OTORGA PRORROGA DE CONCESIÓN DE AGUAS SUPERFICIALES PARA USO PECUARIO AL SEÑOR LUIS ALBEIRO RODRIGUEZ RAMIREZ – EXPEDIENTE ADMINISTRATIVO No. 9251-15 (7417-21)"**, toda vez que el mismo es viable desde la parte procedimental, dado que el recurso presentado reúne los requisitos y términos consagrados en la citada norma, habida cuenta que el mismo se interpuso por la persona debidamente legitimada para presentarlo, dentro de la correspondiente oportunidad legal, ante el funcionario competente, que para este caso es el Subdirector de Regulación y Control Ambiental de la Corporación Autónoma Regional del Quindío, aportando la dirección para recibir notificación, sustentó los motivos de inconformidad y demás requisitos legales exigidos en la norma ibídem.

ARGUMENTOS EXPUESTOS POR EL RECURRENTE

Que el recurrente, el señor **LUIS ALBEIRO RODRIGUEZ RAMIREZ**, identificado con cedula de ciudadanía número 7.534.995 de Armenia (Q), actuando en calidad de propietario, fundamentó el recurso de reposición en el siguiente escrito:

Que el recurrente, después de hacer una narración de los hechos del expediente administrativo sustenta en el escrito de reposición radicado bajo el No. E02529 del día 03 de marzo del año 2022, manifiesta que mediante la Resolución No. 000259 del día 21 de febrero del año 2022, le fue prorrogada la concesión, la cual en su artículo tercero se indica que el sistema de captación es por gravedad, por lo cual interpone el recurso referido en el sentido que se le conceda dicha prórroga para operar el sistema mediante succión o bombeo con motobomba, tal y como fue concedida inicialmente, y en razón a que en los soportes técnicos presentados siempre se refirió que el sistema es por bombeo mediante motobomba.

Por otra parte, indica que en el artículo quinto de la misma resolución se menciona que el predio objeto de concesión queda ubicado en la vereda Kerman, cuando la ubicación real es la vereda El Cusco.

CONSIDERACIONES DE LA SUBDIRECCIÓN DE REGULACIÓN Y CONTROL AMBIENTAL:

Que es de gran importancia traer a colación que el artículo 29 de la Carta Magna, consagra el derecho fundamental al debido proceso así:

"ARTICULO 29. *El debido proceso se aplicará a toda clase de actuaciones judiciales y administrativas.*



"POR MEDIO DE LA CUAL SE RESUELVE UN RECURSO DE REPOSICIÓN INTERPUESTO MEDIANTE ESCRITO CON RADICADO E02529-22 DEL DÍA 03/03/2022 POR EL SEÑOR LUIS ALBEIRO RODRÍGUEZ RAMÍREZ CONTRA LA RESOLUCIÓN-NÚMERO 000259 DE FECHA 21 DE FEBRERO DEL AÑO 2022"

Página 7 de 13

Nadie podrá ser juzgado sino conforme a leyes preexistentes al acto que se le imputa, ante juez o tribunal competente y con observancia de la plenitud de las formas propias de cada juicio.

En materia penal, la ley permisiva o favorable, aun cuando sea posterior, se aplicará de preferencia a la restrictiva o desfavorable.

Toda persona se presume inocente mientras no se la haya declarado judicialmente culpable. Quien sea sindicado tiene derecho a la defensa y a la asistencia de un abogado escogido por él, o de oficio, durante la investigación y el juzgamiento; a un debido proceso público sin dilaciones injustificadas; a presentar pruebas y a controvertir las que se alleguen en su contra; a impugnar la sentencia condenatoria, y a no ser juzgado dos veces por el mismo hecho.

Es nula, de pleno derecho, la prueba obtenida con violación del debido proceso."

Que por su parte el artículo 209 de la Constitución Política establece los principios de la función administrativa, señalando:

"Artículo 209. La función administrativa está al servicio de los intereses generales y se desarrolla con fundamento en los principios de igualdad, moralidad, eficacia, economía, celeridad, imparcialidad y publicidad, mediante la descentralización, la delegación y la desconcentración de funciones.

Las autoridades administrativas deben coordinar sus actuaciones para el adecuado cumplimiento de los fines del Estado. La administración pública, en todos sus órdenes, tendrá un control interno que se ejercerá en los términos que señale la ley."

Que los artículos primero y tercero del Código de Procedimiento Administrativo y de lo Contencioso Administrativo, consagra:

"Artículo 1º. Finalidad de la parte primera. Las normas de esta Parte Primera tienen como finalidad proteger y garantizar los derechos y libertades de las personas, la primacía de los intereses generales, la sujeción de las autoridades a la Constitución y demás preceptos del ordenamiento jurídico, el cumplimiento de los fines estatales, el funcionamiento eficiente y democrático de la administración, y la observancia de los deberes del Estado y de los particulares...

(...) Artículo 3º. Principios. Todas las autoridades deberán interpretar y aplicar las disposiciones que regulan las actuaciones y procedimientos administrativos a la luz de los principios consagrados en la Constitución Política, en la Parte Primera de este Código y en las leyes especiales.

Las actuaciones administrativas se desarrollarán, especialmente, con arreglo a los principios del debido proceso, igualdad, imparcialidad, buena fe, moralidad, participación, responsabilidad, transparencia, publicidad, coordinación, eficacia, economía y celeridad.

1. En virtud del principio del debido proceso, las actuaciones administrativas se adelantarán de conformidad con las normas de procedimiento y competencia establecidas en la Constitución y la ley, con plena garantía de los derechos de representación, defensa y contradicción.

En materia administrativa sancionatoria, se observarán adicionalmente los principios de legalidad de las faltas y de las sanciones, de presunción de inocencia, de no reformatio in pejus y non bis in idem.

2. En virtud del principio de igualdad, las autoridades darán el mismo trato y protección a las personas e instituciones que intervengan en las actuaciones bajo su conocimiento. No obstante, serán objeto de trato y protección especial las personas que por su condición económica, física o mental se encuentran en circunstancias de debilidad manifiesta...

(...) 11. En virtud del principio de eficacia, las autoridades buscarán que los procedimientos logren su finalidad y, para el efecto, removerán de oficio los obstáculos puramente formales, evitarán decisiones inhibitorias, dilaciones o retardos y sanearán, de acuerdo con este Código las irregularidades procedimentales que se presenten, en procura de la efectividad del derecho material objeto de la actuación administrativa...

(...) 13. En virtud del principio de celeridad, las autoridades impulsarán oficiosamente los procedimientos, e incentivarán el uso de las tecnologías de la información y las comunicaciones, a efectos de que los procedimientos se adelanten con diligencia, dentro de los términos legales y sin dilaciones injustificadas..."

"POR MEDIO DE LA CUAL SE RESUELVE UN RECURSO DE REPOSICIÓN INTERPUESTO MEDIANTE ESCRITO CON RADICADO E02529-22 DEL DÍA 03/03/2022 POR EL SEÑOR LUIS ALBEIRO RODRÍGUEZ RAMÍREZ CONTRA LA RESOLUCIÓN NÚMERO 000259 DE FECHA 21 DE FEBRERO DEL AÑO 2022"

Página 8 de 13

Que en diversas sentencias la Corte Constitucional se ha pronunciado sobre la protección y cumplimiento del debido proceso, el derecho de contradicción y de defensa así:

Que en Sentencia C-540/97, emitida por la Corte Constitucional se expuso:

"(...) 3. La garantía constitucional del debido proceso y defensa y el proceso de responsabilidad fiscal.

El debido proceso se instituye en la Carta Política de 1991 como un derecho de rango fundamental de aplicación inmediata (arts. 29 y 85) que rige para toda clase de actuaciones, sean estas judiciales o administrativas, sometiéndolas a los procedimientos y requisitos legal y reglamentariamente establecidos, para que los sujetos de derecho puedan tramitar los asuntos sometidos a decisión de las distintas autoridades, con protección de sus derechos y libertades públicas, y mediante el otorgamiento de medios idóneos y oportunidades de defensa necesarios, de manera que garanticen la legalidad y certeza jurídica en las resoluciones que allí se adopten.

De esa forma, se asegura la prevalencia de las garantías sustantivas y procesales requeridas, la imparcialidad del juzgador y la observancia de las reglas predeterminadas en la ley a fin de esclarecer los hechos investigados, así como la práctica, contradicción y valoración de las pruebas recaudadas y allegadas y la definición de los responsables y sus respectivas sanciones[1].

Su aplicación en los procesos administrativos ha sido reiterada por esta Corporación en diversos fallos, precisándose que quien participe en ellos debe tener la oportunidad de ejercer su defensa, presentar y solicitar pruebas, con la plena observancia de las formas propias que los rija.[2]

Así pues, el desconocimiento en cualquier forma del derecho al debido proceso en un trámite administrativo, no sólo quebranta los elementos esenciales que lo conforman, sino que igualmente comporta una vulneración del derecho de acceso a la administración de justicia, del cual son titulares todas las personas naturales y jurídicas (C.P., art. 229), que en calidad de administrados deben someterse a la decisión de la administración, por conducto de sus servidores públicos competentes.

De otro lado, el Constituyente de 1991 dentro del propósito de asegurar que el manejo del patrimonio estatal se desenvuelva en un ámbito de moralidad, eficacia, economía y legalidad absoluta, asignó a los organismos relacionados con el control fiscal un carácter técnico y la autonomía administrativa y presupuestal requerida para el ejercicio de sus funciones...

No sólo razones de justicia avalan la solución propuesta, sino la de garantizar adecuadamente el derecho de defensa en una actuación administrativa que puede conducir a una afectación grave del patrimonio económico de una persona y a sus derechos fundamentales, e igualmente, la necesidad de preservar los principios de igualdad, celeridad, economía, eficiencia y eficacia de las actuaciones administrativas..." (Letra negrilla y cursiva fuera de texto)

Que la Dirección Jurídica Distrital - Subdirección Distrital de Doctrina y Asuntos Normativos, de la Alcaldía de Bogotá, emitió concepto unificador de doctrina número 02 de fecha trece (13) de dos mil once (2011), sobre recursos en la vía gubernativa y notificaciones de los actos administrativos, el cual hace referencia expresa a las disposiciones legales que los reglamentan así:

"(...) F. Recursos de la Vía Gubernativa

Los recursos en la vía gubernativa son los de reposición, apelación y queja³. El propósito de éstos es que la administración aclare, modifique o revoque el acto administrativo. El recurso de reposición se presenta ante el mismo funcionario que tomó la decisión, y el de apelación para ante el inmediato superior administrativo...

(...) En relación con los recursos, la Jurisdicción de lo Contencioso Administrativo ha señalado, en reiteradas oportunidades, que "han sido instaurados por el Legislador con dos finalidades, a saber: de un lado, dar la oportunidad a la Administración para que eventualmente corrija sus propios errores, si a ello hay lugar; y de otro, otorgar a los administrados oportunidades para que sea la propia Administración la que tienda a satisfacer los intereses de los mismos, tratando por esta vía reducir las contiendas jurisdiccionales. El agotamiento de la vía gubernativa, que se entiende hecho con la interposición de recursos, cuando a ellos hay lugar, y su consiguiente resolución, o subsidiariamente, cuando ha transcurrido el plazo legal para decidirlos, operándose el fenómeno del silencio administrativo, es un requisito procesal previo e indispensable, por mandato legal para poder acudir ante la jurisdicción contencioso administrativa.

"POR MEDIO DE LA CUAL SE RESUELVE UN RECURSO DE REPOSICIÓN INTERPUESTO MEDIANTE ESCRITO CON RADICADO E02529-22 DEL DÍA 03/03/2022 POR EL SEÑOR LUIS ALBEIRO RODRÍGUEZ RAMÍREZ CONTRA LA RESOLUCIÓN NÚMERO 000259 DE FECHA 21 DE FEBRERO DEL AÑO 2022"

Página 9 de 13

Entonces, la vía gubernativa no es sólo un escenario de discusión previa entre la administración y el administrado, sino un instrumento de defensa de la Administración...

(...) J. Conclusiones

a. Los recursos contra los actos administrativos constituyen un espacio para que la Administración tenga la oportunidad de corregir sus errores, y como tal ejercitar su defensa, así lo ha entendido la jurisprudencia, y se puede observar en la normativa existente. De ahí la importancia de tener claridad frente a la obligatoriedad o no del uso de los mismos por parte del afectado..."

Que así mismo la Corte Constitucional en la sentencia T-061 de 2002, fijó los siguientes lineamientos frente al derecho fundamental del debido proceso así:

*"La Constitución Política, en su artículo 29, prescribe que "el debido proceso se aplicará a toda clase de actuaciones judiciales y administrativas". En virtud de tal disposición, se reconoce el principio de legalidad como pilar fundamental en el ejercicio de las funciones por parte de las autoridades judiciales y administrativas, **razón por la cual están obligadas a respetar las formas propias de cada juicio y a asegurar la efectividad de todas aquellas normas que permitan a los administrados presentar, solicitar y controvertir pruebas, y que en últimas, garanticen el ejercicio efectivo del derecho de defensa.***

De esta manera, el debido proceso se define como la regulación jurídica que de manera previa limita los poderes del Estado y establece las garantías de protección a los derechos de los administrados, de modo que ninguna de las actuaciones de las autoridades públicas dependa de su propio arbitrio, sino que se encuentren sujetas a los procedimientos señalados en la ley.

Al respecto, la Corte ha determinado que "Corresponde a la noción de debido proceso, el que se cumple con arreglo a los procedimientos previamente diseñados para preservar las garantías que protegen los derechos de quienes están involucrados en la respectiva relación o situación jurídica, cuando quiera que la autoridad judicial o administrativa deba aplicar la ley en el juzgamiento de un hecho o una conducta concreta, lo cual conduzca a la creación, modificación o extinción de un derecho o la imposición de una obligación o sanción...."

... En esencia, el derecho al debido proceso tiene la función de defender y preservar el valor de la justicia reconocida en el preámbulo de la Carta Fundamental, como una garantía de la convivencia social de los integrantes de la comunidad nacional....." (Sentencia C-214 de 1994 M.P. Antonio Barrera Carbonell).

Ahora bien, el debido proceso administrativo como derecho fundamental se manifiesta a través de un conjunto complejo de principios, reglas y mandatos que la ley le impone a la Administración para su ordenado funcionamiento (entre otros, se destacan las disposiciones previstas en el artículo 209 de la Constitución y en el capítulo I del Título I del C.C.A., referente a los principios generales de las actuaciones administrativas), por virtud de los cuales, es necesario notificar a los administrados de las actuaciones que repercutan en sus derechos, otorgarles la oportunidad de expresar sus opiniones, y de presentar y solicitar las pruebas que demuestren sus derechos. Actuaciones que, en todos los casos, deben ajustarse a la observancia plena de las disposiciones, los términos y etapas procesales descritas en la ley.

De esta manera, el debido proceso administrativo exige de la Administración el acatamiento pleno de la Constitución y ley en el ejercicio de sus funciones (artículos 6º, 29 y 209 de la Constitución), so pena de desconocer los principios que regulan la actividad administrativa (igualdad, imparcialidad, publicidad, contradicción y moralidad), y de contera, vulnerar derechos fundamentales de quienes acceden o son vinculados a las actuaciones de la Administración, y en especial el derecho de acceso a la administración de justicia. (Letra negrilla y cursiva fuera del texto original).

Que así la cosas los recursos, se constituyen en las prerrogativas que tiene la administración para aclarar, modificar o revocar sus propios actos, así lo expresado la Honorable corte constitucional en reiteradas sentencias, como la **T-041/12**

"INTERPOSICION DE RECURSOS EN LA VIA GUBERNATIVA-Reiteración jurisprudencial

Además de constituir un requisito previo a la interposición de las acciones judiciales para resolver un conflicto con la administración, también se asimila a un derecho de petición, ya que a través de tales recursos el administrado eleva una petición respetuosa a la autoridad pública que tiene como finalidad obtener la aclaración, la modificación o la revocación de un determinado acto.

(...)"



"POR MEDIO DE LA CUAL SE RESUELVE UN RECURSO DE REPOSICIÓN INTERPUESTO MEDIANTE ESCRITO CON RADICADO E02529-22 DEL DÍA 03/03/2022 POR EL SEÑOR LUIS ALBEIRO RODRÍGUEZ RAMÍREZ CONTRA LA RESOLUCIÓN NÚMERO 000259 DE FECHA 21 DE FEBRERO DEL AÑO 2022"

Página 10 de 13

El Consejo de Estado ha definido el límite y el alcance de las facultades de las autoridades administrativas para modificar sus actuaciones previas durante el trámite administrativo.

Que en sentencia del diecisiete (17) de julio de mil novecientos noventa y uno (1991), la Sección Tercera de la Sala de lo Contencioso Administrativo del Consejo de Estado hizo el siguiente pronunciamiento:

"Si bien es cierto la norma que se deja transcrita agrega: 'Y las (cuestiones) que aparezcan con motivo del recurso, aunque no lo hayan sido antes', no quiere esto significar que a la administración se le concedan poderes oficiosos de revocatoria. No, el texto impone otra interpretación armónica y sistemática: en él se le da amplitud al recurrente para que con motivo del recurso puede plantear puntos nuevos no alegados durante el procedimiento de expedición del acto inicial (o definitivo en la terminología de inciso final del artículo 50 ibídem); y se le permite a la administración que estime o considere puntos nuevos, siempre y cuando encajen en la órbita de lo pretendido por el recurrente."

Que de igual manera, la doctrina especializada sobre el tema, en concordancia con la interpretación que al respecto ha realizado el Consejo de Estado, ha reconocido que la autoridad administrativa está obligada a decidir sobre las cuestiones que se hayan planteado con motivo del recurso, aun así se trate de cuestiones que no hayan surgido anteriormente:

"La decisión que pone fin a la vía gubernativa deberá ser motivada tanto en sus aspectos de hecho como de derecho, lo mismo que en los de conveniencia si son del caso. Lo anterior se reafirma en razón de que estamos frente a una nueva decisión administrativa, que no se aparte formalmente de las producidas durante la etapa de la actuación administrativa. De aquí que el legislador exija los mismos requisitos que para la expedición del primer acto, para el acto final, esto es, para el que resuelve la vía gubernativa; en este sentido, abordará todas las cuestiones que se hayan planteado y las que aparezcan con motivo del recurso, aunque no lo hubieren sido antes."

Que el Título I de las Disposiciones Generales, artículo tercero del Código de Procedimiento Administrativo y de lo Contencioso Administrativo, consagra: *"Principios: Todas las autoridades deberán interpretar y aplicar las disposiciones que regulan las actuaciones y procedimientos administrativos a la luz de los principios consagrados en la Constitución Política, en la Parte Primera de este Código y en las leyes especiales."*

Las actuaciones administrativas se desarrollarán, especialmente, con arreglo a los principios del debido proceso, igualdad, imparcialidad, buena fe, moralidad, participación, responsabilidad, transparencia, publicidad, coordinación, eficacia, economía y celeridad (...)."

Que, en consecuencia, la decisión resolverá todas las peticiones que hayan sido oportunamente planteadas y las que surjan con motivo del recurso.

Que es obligación de las autoridades administrativas considerar todos aquellos temas que se hayan puesto en su conocimiento con motivo del recurso e igualmente los nuevos que se presenten dentro del trámite del mismo, los cuales deben ser valorados para la decisión de fondo, aun cuando no se hayan planteado con anterioridad a la interposición del recurso.

Que por todo lo expuesto, es deber de la administración decidir en derecho el acto impugnado, habiéndose ejercido en oportunidad legal el derecho de contradicción, al que tienen derecho los particulares, de conocer las decisiones de la administración que puedan afectarlos, sino también la oportunidad de controvertir por el medio de defensa aludido, de conformidad con lo previsto en el Artículo 42 del Código de Procedimiento Administrativo y de lo Contencioso Administrativo.

Que con todo lo anterior y atendiendo el escrito de recurso, se busca ejercer los principios de justicia, equidad, debido proceso, celeridad administrativa, evidenciando que efectivamente el día 23 de febrero del año 2022, fue notificado personalmente el señor **LUIS ALBEIRO RODRÍGUEZ RAMÍREZ**, identificado con cedula de ciudadanía número 7.534.995 de Armenia (Q), de la **Resolución No. 0259 del día 21 de febrero del año**



"POR MEDIO DE LA CUAL SE RESUELVE UN RECURSO DE REPOSICIÓN INTERPUESTO MEDIANTE ESCRITO CON RADICADO E02529-22 DEL DÍA 03/03/2022 POR EL SEÑOR LUIS ALBEIRO RODRÍGUEZ RAMÍREZ CONTRA LA RESOLUCIÓN NÚMERO 000259 DE FECHA 21 DE FEBRERO DEL AÑO 2022"

Página 11 de 13

2022 "POR MEDIO DE LA CUAL SE OTORGA PRORROGA DE CONCESIÓN DE AGUAS SUPERFICIALES PARA USO PECUARIO AL SEÑOR LUIS ALBEIRO RODRIGUEZ RAMIREZ – EXPEDIENTE ADMINISTRATIVO No. 9251-15 (7417-21)", en el cual se permite aclarar que el acto administrativo se encuentra debidamente expedida, con los requisitos de forma y procedimentales que exige la ley.

Que conforme a lo anterior, la Subdirección de Regulación y Control Ambiental procede aclarar que en la **Resolución No. 0259 del día 21 de febrero del año 2022**, se incurrió en un error involuntario de digitación donde se estipuló en el Parágrafo Tercero de la parte resolutive, que el sistema de captación es por gravedad cuando en realidad es por Bombeo de acuerdo a la documentación técnica allegada y lo evidenciando campo, Además de lo anterior la subdirección también se permite aclarar que el predio se encuentra ubicado en la vereda el Cusco y no en la Vereda Kerman como se mencionó en el Artículo Quinto del acto administrativo objeto de recurso, por lo tanto se ordena corregir los errores formales y se deja claridad que en ningún caso la corrección dará lugar a cambios en la resolución en el sentido material de la decisión.


En este orden de ideas, el artículo 45 de la Ley 1437 de 2011, estipula que en cualquier tiempo podrán corregirse los posibles errores formales en los que se haya incurrido en la expedición de un acto administrativo, siempre y cuando, dicha corrección no altere el sentido material de la decisión adoptada, dicha norma preceptúa:

"Artículo 45. Corrección de errores formales. En cualquier tiempo, de oficio o a petición de parte, se podrán corregir los errores simplemente formales contenidos en los actos administrativos, ya sean aritméticos, de digitación, de transcripción o de omisión de palabras. En ningún caso la corrección dará lugar a cambios en el sentido material de la decisión, ni revivirá los términos legales para demandar el acto. Realizada la corrección, esta deberá ser notificada o comunicada a todos los interesados, según corresponda".

Para ello es preciso aclarar, que el Parágrafo Tercero y Artículo Quinto de la **Resolución No. 0259 del día 21 de febrero del año 2022**, se modificará en el sentido de manifestar que el sistema de captación es por bombeo e indicar que el predio se encuentra ubicado en la vereda el Cusco y no en la Vereda Kerman.

Así las cosas, y en aras de garantizar el debido proceso que rige las actuaciones administrativas, procederá la Subdirección de Regulación y Control Ambiental a resolver de manera favorable el recurso de reposición interpuesto por el señor **LUIS ALBEIRO RODRIGUEZ RAMIREZ**, identificado con cedula de ciudadanía número 7.534.995 de Armenia (Q), en contra de la **Resolución No. 0259 del día 21 de febrero del año 2022 "POR MEDIO DE LA CUAL SE OTORGA PRORROGA DE CONCESIÓN DE AGUAS SUPERFICIALES PARA USO PECUARIO AL SEÑOR LUIS ALBEIRO RODRIGUEZ RAMIREZ – EXPEDIENTE ADMINISTRATIVO No. 9251-15 (7417-21)"**, en el cual se permite aclarar que se encuentra debidamente expedida, con los requisitos tal y como se establecerá en la parte resolutive del presente acto administrativo, de conformidad con lo señalado en los artículos 2.2.3.2.9.1. y 2.2.3.2.9.2. del Decreto 1076 de 2015), que consagra el Procedimiento para la obtención de concesión de aguas superficiales

La Corporación Autónoma Regional del Quindío – CRQ, en virtud del artículo 9 de la Ley 1437 de 2011, la cual establece las prohibiciones de las autoridades, indicando en el numeral 4: "Exigir constancias, certificaciones o documentos que reposen en la respectiva Entidad". De igual manera, el artículo noveno del Decreto 019 de 2012 "Ley Antitrámites", trata sobre la prohibición de exigir documentos que reposan en la entidad señalando: "Cuando se esté adelantando un trámite ante la administración, se prohíbe exigir actos administrativos, constancias, certificaciones o documentos que ya reposen en la entidad ante la cual se está tramitando la respectiva actuación (...)" y de los principios de eficacia y economía que rigen las actuaciones administrativas, el primero propende porque las autoridades busquen que



"POR MEDIO DE LA CUAL SE RESUELVE UN RECURSO DE REPOSICIÓN INTERPUESTO MEDIANTE ESCRITO CON RADICADO E02529-22 DEL DÍA 03/03/2022 POR EL SEÑOR LUIS ALBEIRO RODRÍGUEZ RAMÍREZ CONTRA LA RESOLUCIÓN NÚMERO 000259 DE FECHA 21 DE FEBRERO DEL AÑO 2022"

Página 12 de 13

los procedimientos logren su finalidad, y para el efecto, deberán remover de oficio los obstáculos puramente formales, entre otros y el segundo tiene por finalidad que las autoridades procedan con austeridad y eficacia, optimizando el uso del tiempo y de los demás recursos, procurando el más alto nivel de calidad en las actuaciones y la protección de los derechos de las personas.

Que de conformidad con lo previsto en el Artículo 42 del Código de Procedimiento Administrativo y de lo Contencioso Administrativo, las autoridades administrativas están obligadas a tomar las decisiones que en derecho corresponda, motivadas, habiéndose dado oportunidad a los interesados para expresar sus opiniones, y con base en las pruebas e informes disponibles, y de todas las peticiones que hayan sido oportunamente planteadas dentro de la actuación por el peticionario y por los terceros reconocidos.

En virtud de lo anterior y al análisis jurídico de la Subdirección de Regulación y Control Ambiental de la Corporación Autónoma Regional del Quindío C.R.Q., encuentra mérito para acceder al recurso de reposición interpuesto por el señor **LUIS ALBEIRO RODRIGUEZ RAMIREZ**, identificado con cedula de ciudadanía número 7.534.995 de Armenia (Q), quien actúa en calidad de Propietario.

Que por lo tanto, el Subdirector encargado de Regulación y Control Ambiental de la Corporación Autónoma Regional del Quindío CRQ, en uso de sus atribuciones y en mérito de lo expuesto,

RESUELVE

ARTÍCULO PRIMERO: ACCEDER al recurso de reposición radicado bajo el número CRQ E02529 de fecha 03 de marzo de 2022 impetrado contra la **Resolución No.0259 del día 21 de febrero del año 2022 "POR MEDIO DE LA CUAL SE OTORGA PRORROGA DE CONCESIÓN DE AGUAS SUPERFICIALES PARA USO PECUARIO AL SEÑOR LUIS ALBEIRO RODRIGUEZ RAMIREZ – EXPEDIENTE ADMINISTRATIVO No. 9251-15 (7417-21)"**, por el señor **LUIS ALBEIRO RODRIGUEZ RAMIREZ** identificado con cedula de ciudadanía número 7.534.995 de Armenia (Q), actuando en calidad de propietario del predio denominado: **1) LOTE "LA GALICITA"**, ubicado en la vereda **EL CUSCO** jurisdicción del Municipio de **MONTENEGRO**, identificado con el folio de matrícula inmobiliaria número **280-182889**, por las razones jurídicas expuestas en lo largo del presente acto administrativo.

ARTICULO SEGUNDO: MODIFICAR el **PARÁGRAFO TERCERO** de la **Resolución No.000259 del día 21 de febrero del año 2022 "POR MEDIO DE LA CUAL SE OTORGA PRORROGA DE CONCESIÓN DE AGUAS SUPERFICIALES PARA USO PECUARIO AL SEÑOR LUIS ALBEIRO RODRIGUEZ RAMIREZ – EXPEDIENTE ADMINISTRATIVO No. 9251-15 (7417-21)"**, emanada por esta subdirección de regulación y Control Ambiental, por las razones jurídicas expuestas en lo largo del presente acto administrativo, en el cual quedara de la siguiente manera:

"PARÁGRAFO TERCERO: - El sistema de captación es por Bombeo".

ARTICULO TERCERO: MODIFICAR el **ARTÍCULO QUINTO** de la **Resolución No.000259 del día 21 de febrero del año 2022 "POR MEDIO DE LA CUAL SE OTORGA PRORROGA DE CONCESIÓN DE AGUAS SUPERFICIALES PARA USO PECUARIO AL SEÑOR LUIS ALBEIRO RODRIGUEZ RAMIREZ – EXPEDIENTE ADMINISTRATIVO No. 9251-15 (7417-21)"**, emanada por esta subdirección de regulación y Control Ambiental, por las razones jurídicas expuestas en lo largo del presente acto administrativo, en el cual quedara de la siguiente manera:

"ARTÍCULO QUINTO: APROBAR LOS PLANOS y OBRAS CONSTRUIDAS, para la captación, aducción, desarenación, conducción, almacenamiento, derivación y restitución de sobrantes, del punto 2, al señor LUIS ALBEIRO RODRIGUEZ RAMIREZ, para uso pecuario,

"POR MEDIO DE LA CUAL SE RESUELVE UN RECURSO DE REPOSICIÓN INTERPUESTO MEDIANTE ESCRITO CON RADICADO E02529-22 DEL DÍA 03/03/2022 POR EL SEÑOR LUIS ALBEIRO RODRÍGUEZ RAMÍREZ CONTRA LA RESOLUCIÓN NÚMERO 000259 DE FECHA 21 DE FEBRERO DEL AÑO 2022"

Página 13 de 13

en beneficio del predio denominado: **1) LOTE "LA GALICITA"**, ubicado en la **VEREDA EL CUSCO** jurisdicción del municipio de **MONTENEGRO**, con fundamento en los argumentos técnicos y jurídicos expuestos en la parte considerativa del presente acto administrativo.

ARTICULO CUARTO: CONFIRMAR en todas sus partes el contenido de la **Resolución No.0259 del día 21 de febrero del año 2022 "POR MEDIO DE LA CUAL SE OTORGA PRORROGA DE CONCESIÓN DE AGUAS SUPERFICIALES PARA USO PECUARIO AL SEÑOR LUIS ALBEIRO RODRIGUEZ RAMIREZ – EXPEDIENTE ADMINISTRATIVO No. 9251-15 (7417-21)"**, por las razones anotadas en el presente acto administrativo.

ARTICULO QUINTO: NOTIFICAR el contenido de la presente Resolución al señor **LUIS ALBEIRO RODRIGUEZ RAMIREZ** identificado con cedula de ciudadanía número 7.534.995 de Armenia (Q), o a la persona debidamente autorizada, en los términos establecidos en la Ley 1437 de 2011.

ARTICULO SEXTO: Contra la presente Resolución no procede recurso alguno.

ARTÍCULO SEPTIMO: La presente Resolución rige a partir de la fecha de ejecutoria, conforme a lo previsto en el artículo 87 de la Ley 1437 de 2011.

ARTÍCULO OCTAVO: PUBLÍQUESE el presente acto administrativo en el Boletín Ambiental de la Corporación Autónoma Regional del Quindío C.R.Q., de conformidad con el artículo 70 y 71 de la Ley 99 de 1993.

NOTIFIQUESE, COMUNIQUESE Y CUMPLASE

CARLOS ARIEL TRUKE OSPINA
Subdirector de Regulación y Control Ambiental

Revisión Técnica:

Lina Marcela Alarcón Mora.
Profesional Especializado Grado 12.

Elaboró:

Daniela Álvarez Pava
Abogada.



EL SUBDIRECTOR DE REGULACIÓN Y CONTROL AMBIENTAL DE LA CORPORACIÓN AUTÓNOMA REGIONAL DEL QUINDÍO, en uso de sus atribuciones legales contenidas en la Ley General Ambiental de Colombia, el Código de Procedimiento Administrativo y de lo Contencioso Administrativo y la Resolución 2169 del 12 de diciembre de 2016 " Por la cual se modifica el Manual Específico de Funciones y Competencias Laborales de los empleos de la Corporación Autónoma Regional del Quindío", modificada por la Resolución 066 del 16 de enero de 2017, modificada por la Resolución 081 del 18 de enero de 2017, modificada por la Resolución No.1035 del 03 de mayo del 2019, y a su vez modificada por la Resolución No.1861 del 14 de septiembre del 2020 ", emanadas de la Dirección General de la Corporación Autónoma Regional del Quindío y,

CONSIDERANDO

Que el día 26 de mayo del año 2015, el gobierno nacional expidió el decreto 1076 de 2015 "**Por medio del cual se expide el Decreto Único Reglamentario del Sector Ambiente y Desarrollo Sostenible**", en el cual incorporó gran parte de la normatividad Ambiental que rige en el territorio colombiano, entre las normas compiladas está el Decreto 1541 de mil novecientos setenta y ocho (1978) el cual regula las concesiones de agua. Teniendo con esto que el Decreto 1076 de 2015 reglamenta, entre otros aspectos, el uso y aprovechamiento del recurso hídrico.

Que mediante solicitud radicada bajo el número **11191-17**, el día 21 de diciembre del año 2017, el **INSTITUTO NACIONAL DE VIAS - INVIAS**, identificado con NIT número 800.215.807-2 domiciliada en la ciudad de Bogotá (D.C), representada legalmente por el señor **CARLOS ALBERTO GARCIA MONTES**, identificado con cédula de ciudadanía número 10.276.336 expedida en Risaralda (para la época); presentó ante la **CORPORACIÓN AUTÓNOMA REGIONAL DEL QUINDÍO – CRQ**, solicitud tendiente a obtener **CONCESION DE AGUAS SUPERFICIALES**, para uso industrial en beneficio del predio denominado: **1) LOTE "ZONA DE TERRENO"**, ubicado en la vereda **CUCARRONERA**, jurisdicción del municipio de **CALARCA**, identificado con folio de matrícula inmobiliaria número **282-37085** y ficha catastral número **631300001000000190043000000000**.

Que el día 04 de enero de 2018, la Subdirección de Regulación y Control Ambiental de la Corporación Autónoma Regional del Quindío – C.R.Q., profirió Auto de Inicio de solicitud de **CONCESION DE AGUAS SUPERFICIALES SRCA-AICA-001-01-18**, por medio del cual se dispuso iniciar la actuación administrativa de Concesión De Aguas Superficiales solicitada por el **INSTITUTO NACIONAL DE VIAS - INVIAS**, en el predio identificado con matrícula inmobiliaria número **282-37085**.

Que el acto administrativo anterior fue notificado de manera personal el día 25 de enero de 2018, a la señora Alejandra Osorio Arias, en calidad de apoderada del Director Territorial del Quindío de INVIAS, el señor Alfonso Mesa Patiño.

Que un contratista adscrito a la Subdirección de Regulación y Control Ambiental de la Corporación Autónoma Regional del Quindío, realizó visita técnica de regulación el día 06 de febrero de 2018, la cual quedó registrada en acta de visita técnica CRQ número 18876 y emito el respectivo informe técnico.

Que la Subdirección de Regulación y Control Ambiental de la CRQ, profirió Resolución número 00000376 del día 28 de febrero de 2018 "**POR MEDIO DE LA CUAL SE OTORGA UNA CONCESION DE AGUAS SUPERFICIALES PARA USO INDUSTRIAL AL INSTITUTO NACIONAL DE VIAS - INVIAS - EXPEDIENTE No. 11191-17**", en la cual se dispuso entre otros aspectos, lo siguiente:

"(...) **ARTÍCULO PRIMERO: - OTORGAR** a favor del **INSTITUTO NACIONAL DE VIAS - INVIAS**, identificado con NIT número 800.215.807-2, representada legalmente por el señor **CARLOS ALBERTO GARCIA MONTES**, identificado con cédula de ciudadanía número 10.276.336, expedida en Risaralda (Caldas), **CONCESION DE AGUAS SUPERFICIALES para USO INDUSTRIAL**, a captar agua en beneficio del predio denominado: **1) LOTE "ZONA DE TERRENO"**, ubicado en la vereda **CUCARRONERA**, jurisdicción del municipio de **CALARCA, QUINDÍO** identificado con folio de matrícula inmobiliaria número



RESOLUCIÓN NO. ____ DEL DÍA ____

"POR MEDIO DE LA CUAL SE MODIFICA LA RESOLUCIÓN NÚMERO 00000376 DEL DÍA VEINTIOCHO (28) DE FEBRERO DEL AÑO DOS MIL DIECIOCHO (2018) – EXPEDIENTE NÚMERO 11191-17"

Página 2 de 17

282-37085, para el desarrollo del proyecto: Terminación túnel de la línea y segunda calzada Calarcá – Cajamarca – Proyecto Cruce de la Cordillera Central". como se describe a continuación:

Descripción del caudal a concesionar:

Captación	Caudal a Concesionar (L/s)	Bocatoma	Uso
Efluente Planta de Tratamiento de Agua Residual del Túnel de la Línea.	6	principal	Industrial

Que el acto administrativo anterior fue notificado de manera personal el día 18 de abril del año 2018, a la señora Alejandra Osorio Arias, en calidad de apoderada del Director Territorial del Quindío de INVIAS, el señor Alfonso Mesa Patiño.

Que para el día 26 de marzo de 2019, el Director Territorial Quindío de Invias el señor **ALFONSO MEZA PATIÑO**, mediante radicado de entrada No. 3173, solicito modificación de la Resolución 376 del 28 de febrero del 2018, "Por medio de la cual se otorga concesión de aguas superficiales para uso industrial al Instituto Nacional de Vías – Invias", en el sentido de ajustar la medida de compensación.

Que la Subdirección de Regulación y Control Ambiental de la CRQ, profirió Resolución número 000369 del día 11 de marzo de 2020 **"POR MEDIO DE LA CUAL SE MODIFICA LA RESOLUCION NÚMERO 00000376 DEL VEINTIOCHO (28) DE FEBRERO DE DOS MIL DIECIOCHO (2018) - EXPEDIENTE No. 11191-17"**, en la cual se dispuso modificar lo siguiente:

"(...) **ARTÍCULO PRIMERO: - MODIFICAR** el ítem octavo del artículo segundo de la Resolución número 00000376 de 2018" **"POR MEDIO DE LA CUAL SE OTORGA UNA CONCESION DE AGUAS SUPERFICIALES PARA USO INDUSTRIAL AL INSTITUTO NACIONAL DE VIAS - INVIAS - EXPEDIENTE No. 11191-17"**, con fundamento en el expuesto anteriormente, en el cual quedara así:

"(...)

ARTICULO TERCERO: - OBLIGACIONES: - EL concesionario deberá cumplir con las siguientes obligaciones:

- como medida de compensación por el uso y aprovechamiento del recurso hídrico, el Concesionario deberá adquirir un área de 2.2 hectáreas del predio denominado LOTE NO.1 LA FLORESTA, ubicado en la vereda SANTO DOMINGO, jurisdicción del Municipio de CALARCA, identificado con folio matrícula inmobiliaria 282-42368, de conformidad con la propuesta recibida por el Instituto Nacional de VÍAS – INVIAS."

PARAGRAFO: - La adquisición del área 1.2 hectáreas del predio identificado con matrícula inmobiliaria número 282-42368, comprende el cumplimiento de la medida de compensación establecida en la resolución numero 00000376 de 2018 y la Resolución número 00001608 de 2018".

Que el acto administrativo anterior fue notificado por aviso el día 20 de marzo del año 2020 mediante radicado de salida 2659, al señor Juan Esteban Gil Chavarría.

Que el día 21 de septiembre de 2021, el Director Territorial del Quindío el señor Hernán Barreto Agudelo, mediante radicado de entrada E11409 del 2021, solicitó modificación de la Resolución 00000369 del día 11 de marzo de 2020, con el objeto de que los 6 l/s otorgados en la resolución mencionada, sea distribuida en 4 L/s como uso industrial para las necesidades de los contratos de obra actualmente en ejecución y el caudal restante, es decir 2 L/s, se solicitan para uso doméstico para atender el consumo de agua de los Centros de Control de Operaciones CCO del proyecto túnel de la línea.

Que, de acuerdo a la solicitud de modificación, el interesado anexó la siguiente documentación:

- Documento denominado solicitud de modificación debidamente firmada el señor Hernán Barreto Agudelo en calidad de Director Territorial del Quindío del Instituto Nacional de VIAS - INVIAS.
- Certificado de tradición del predio denominado: 1) LOTE "ZONA DE TERRENO", ubicado en la vereda CUCARRONERA, jurisdicción del municipio de CALARCA, identificado con folio de matrícula inmobiliaria número 282-37085 y ficha catastral número

Protegiendo el futuro



RESOLUCIÓN NO. ____ DEL DÍA ____
"POR MEDIO DE LA CUAL SE MODIFICA LA RESOLUCIÓN NÚMERO 00000376 DEL DIA VEINTIOCHO (28)
DE FEBRERO DEL AÑO DOS MIL DIECIOCHO (2018) – EXPEDIENTE NÚMERO 11191-17"

- 631300001000000190043000000000, expedido el día 16 de junio de 2021.
- Resolución No. S.A.60.07.04-01115 de marzo 10 de 2021 "POR MEDIO DE LA CUAL SE EXPIDE AUTORIZACIÓN SANITARIA FAVORABLE DE UNA CONCESIÓN DE AGUA PARA CONSUMO HUMANO" expedida por la Secretaria de Salud Departamental.
 - Programa de uso eficiente y ahorro del agua, para que los edificios de Alaska, Bermellón y Américas que operan el túnel de la línea.
 - Documento denominado memoria de cálculo hidráulico por bombeo estación de captación – PTAP Y PTAP – Edificio Bermellón.
 - Seis (06) planos.
 - Formato de información de costos de proyecto, obra o actividad por valor de (\$4.267.046.978).
 - Factura No.so 1848 del día 30 de noviembre del año 2021 por concepto de servicio de evaluación de CONCESION DE AGUAS SUPERFICIALES.

Que un contratista adscrito a la Subdirección de Regulación y Control Ambiental de la Corporación Autónoma Regional del Quindío, realizó visita técnica de regulación el día 09 de diciembre de 2021, la cual quedó registrada en acta de visita técnica CRQ número 53608 y en el informe técnico que se transcribe a continuación:

"INFORME TÉCNICO
MODIFICACIÓN CONCESIÓN DE AGUA SUPERFICIAL

1. GENERALIDADES DEL PREDIO

Propietario: INSTITUTO NACIONAL DE VÍAS - INVIAS
Identificación: 800.215.807-2
Expediente: 11191-17
Municipio: CALARCÁ
Vereda: LA CUCARRONERA
Predio: LOTE "ZONA DE TERRENO"
Clasificación del Predio: Rural
Fecha de Visita: 09/12/2021

De acuerdo con la solicitud presentada por medio del radicado 11409-21 el concesionario solicita la modificación de la Resolución 376 de 2018, en la cual se otorga 6 l/s para uso industrial, y requiere modificarla solicitando 2 l/s para uso doméstico y 4 l/s para uso industrial.

De acuerdo con la visita realizada el agua captada en el EFLUENTE PLANTA DE TRATAMIENTO DE AGUA RESIDUAL DEL TUNEL DE LA LINEA será bombeada hasta el sitio de construcción de la nueva PTAP para ser distribuida a tres predios enmarcados en proyecto constructivo Cruce de la Cordillera Central para su aprovechamiento para uso doméstico.

- **Coordenadas Geográficas del predio (Sistema de Coordenadas MAGNA SIRGAS), Altitud.**

COORDENADAS GEOGRÁFICAS PREDIO			
Predio	Latitud	Longitud	Altura (msnm)
PTAP	4°30' 18.01"	-75° 34' 36.28"	2480
AMERICAS	4°31'18.77"	-75°35'18.94"	2320
ALASKA	4°30'6.15"	-75°34'35.31"	2420
BERMELLON (Tolima)	4°26'41.73"	-75°31'6.35"	-


2. INFORMACIÓN DE LA CAPTACIÓN

- **Tipo de Fuente (Aguas minerales o termales, Aguas lluvias, Fuente superficial, Fuente subterránea, Aguas servidas):** Fuente superficial

3. DESCRIPCIÓN DEL PROYECTO

- **Componentes del Sistema de Abastecimiento (Marque con X):**

Bocatoma:
Aducción:



RESOLUCIÓN NO. ____ DEL DÍA ____

"POR MEDIO DE LA CUAL SE MODIFICA LA RESOLUCIÓN NÚMERO 00000376 DEL DÍA VEINTIOCHO (28) DE FEBRERO DEL AÑO DOS MIL DIECIOCHO (2018) – EXPEDIENTE NÚMERO 11191-17"

Página 4 de 17

Desarenador:

Planta de Tratamiento de Agua Potable: X

Red de Distribución: X

Tanque: X

• Tipo de Captación (Marque con X):

Cámara de toma directa _____
Captación flotante con elevación mecánica _____
Muelle de toma _____
Presa de derivación _____
Toma de rejilla _____
Captación mixta _____
Toma lateral _____
Toma sumergida _____
Otra X _____
Toma directa salida túnel

- Área de la Captación (aplica solo para aguas lluvias m²)
- Macromedición: Infraestructura no construida
- Estado de la Captación: Infraestructura no construida
- Caudal de Diseño de la Captación (L/s): 2 para uso doméstico
- Continuidad del servicio: 24 horas o hasta llenado de tanques
- Tiene servidumbre: N/A

Georeferenciación del Punto de Captación (Sistema de Coordenadas MAGNA SIRGAS), altura (msnm).

Punto de Captación	Latitud (N)	Longitud (W)	Altura (msnm)
EFLUENTE PLANTA DE TRATAMIENTO DE AGUA RESIDUAL DEL TUNEL DE LA LINEA	4°30' 1"	-75° 34' 32.6"	2400

Observaciones de la Captación:

Se plantea realizar captación en por succión directa del efluente planta de tratamiento de agua de infiltración del túnel de la línea.



Fotografía 1. Captación del sistema

Descripción de la Llegada al Sitio de Captación:

EFLUENTE PLANTA DE TRATAMIENTO DE AGUA DEL TUNEL DE LA LINEA.

4. CANTIDAD DE AGUA SOLICITADA Y USO QUE SE DARÁ AL RECURSO HÍDRICO

De acuerdo con lo manifestado en el formulario de solicitud de concesión de aguas se dará uso doméstico al agua captada:

DOMÉSTICO

RESOLUCIÓN NO. ____ DEL DÍA _____
"POR MEDIO DE LA CUAL SE MODIFICA LA RESOLUCIÓN NÚMERO 00000376 DEL DIA VEINTIOCHO (28) DE FEBRERO DEL AÑO DOS MIL DIECIOCHO (2018) – EXPEDIENTE NÚMERO 11191-17"
Página 5 de 17

De acuerdo con la solicitud realizada con base en la proyección de población presentada, la concesión se solicita por el siguiente caudal:

ABASTECIMIENTO Y CONSUMO HUMANO		
Caudal (L/s)	No. Personas permanentes	Aprovechamiento Días/mes
2	489	Continuo

INDUSTRIAL

El agua captada será empleada para procesos de construcción de vías en el marco del proyecto Cruce de la Cordillera Central. De acuerdo con la solicitud realizada la concesión se solicita por el siguiente caudal:

OTROS		
Tipo de uso	Descripción	Caudal (L/s)
INDUSTRIAL	Procesos de construcción de vías	4

5. EL PREDIO Y/O CAPTACIÓN SE LOCALIZA EN ÁREA PROTEGIDA (señale una opción):

No aplica
DRMI SALENTO: ____
DRMI GÉNOVA: ____
DRMI CHILI BARRAGÁN: ____
DISTRITO DE CONSERVACIÓN DE SUELOS BARBAS BREMEN: ____

6. EL PREDIO Y/O CAPTACIÓN SE ENCUENTRA LEY SEGUNDA (RESERVA FORESTAL CENTRAL): No aplica

ZONA TIPO A: ____
ZONA TIPO B: ____
ZONA TIPO C: ____

7. PREDIOS O COMUNIDADES QUE SE VAN A BENEFICIAR DE LA CONCESIÓN

Con la concesión se beneficiará el INSTITUTO NACIONAL DE VÍAS – INVIAS.

8. EXISTENCIA DE POBLACIONES QUE PUDIESEN SERVIRSE DE LAS MISMAS AGUAS. - EXISTENCIA DE DERIVACIONES PARA RIEGO, PLANTAS ELÉCTRICAS, EMPRESAS INDUSTRIALES U OTROS USOS.

En la visita de campo no se identificó la existencia de poblaciones que pudiesen servirse de las mismas aguas.

9. INDICAR SI DURANTE LA VISITA SE PRESENTA OPOSICIÓN

Durante la visita no se presentaron personas interesadas con derecho a intervenir en el proceso de concesión de agua superficial.

10. ANÁLISIS DE LA REGLAMENTACIÓN DE CORRIENTES (Aplica en caso de estar reglamentada)

No aplica.

11. ANÁLISIS DE LA REVISIÓN DE PLANOS Y OBRAS (Solo si aplica)

No aplica ya que no se van a construir obras civiles adicionales de captación, se instalará succión en la infraestructura existente.

12. CONCLUSIONES Y RECOMENDACIONES

- Una vez evaluadas las condiciones del sistema de captación y uso que se le dará, se recomienda otorgar el siguiente caudal:

Fuente Hídrica	Caudal a Otorgar (l/s)	Bocatoma	Uso	Unidad Hidrográfica
EFLUENTE PLANTA DE TRATAMIENTO DE AGUA RESIDUAL DEL TUNEL DE LA LINEA	2	Principal	Doméstico	Río Santo Domingo
	4		Industrial	





RESOLUCIÓN NO. DEL DÍA

"POR MEDIO DE LA CUAL SE MODIFICA LA RESOLUCIÓN NÚMERO 00000376 DEL DIA VEINTIOCHO (28) DE FEBRERO DEL AÑO DOS MIL DIECIOCHO (2018) – EXPEDIENTE NÚMERO 11191-17"

Página 6 de 17

- El caudal otorgado, estará sujeto a la disponibilidad del recurso hídrico, razón por la cual la Corporación Autónoma Regional del Quindío no es responsable cuando por causas de eventos de variabilidad climática no pueda garantizar el caudal otorgado.
- Cualquier uso o procedimiento diferente al otorgado se considera incumplimiento de las obligaciones de la concesión y podrá dar inicio a actuaciones de tipo sancionatorio.
- El concesionario deberá:
 - No incorporar en las aguas cuerpos o sustancias sólidas, líquidas o gaseosas, tales como basuras, desechos, desperdicios o cualquier sustancia tóxica, o lavar en ellas utensilios, empaques o envases que los contengan o hayan contenido.
 - Aprovechar las aguas con eficiencia y economía.
 - No utilizar mayor cantidad de agua que la otorgada en la concesión.
 - Construir y mantener las instalaciones y obras hidráulicas en las condiciones adecuadas. Lo anterior en cumplimiento del decreto 1076 de 2015.
 - En caso de requerir modificaciones técnicas se deberá informar a la Corporación Autónoma Regional del Quindío para establecer la viabilidad para concederlas.
 - El concesionario deberá implementar un sistema de medición que permita determinar en cualquier momento la cantidad de agua captada.

Que dando alcance al Programa para Uso Eficiente y Ahorro del Agua – PUEAA, personal adscrito a la Subdirección de Regulación y Control Ambiental de la C.R.Q., realizó la correspondiente evaluación de la cual se desprende el siguiente informe técnico:

"EVALUACIÓN TÉCNICA PROGRAMA PARA EL USO EFICIENTE Y AHORRO DEL AGUA

Propietario: INVIAS
Identificación: 800.215.807{2
Expediente: 11191-17
Municipio: CALARCA
Vereda: LA CUCARRONERA
Predio: LA MARQUESA

1. OBJETIVO

Evaluar y emitir concepto técnico del Programa de Uso Eficiente y Ahorro del Agua dentro del trámite de concesión de agua para el predio.

2. ASPECTOS NORMATIVOS Y CONTENIDO MÍNIMO DEL PROGRAMA.

Se realiza la revisión del contenido mínimo del programa de conformidad con la resolución 1257 de 2018, para proceder con la evaluación del programa para el uso eficiente y ahorro del agua, se deberá complementar la siguiente información:

Contenido Mínimo del Programa Resolución 1257 de 2018	Evaluación del Documento
1. Información General	
1.1 Indicar si es una fuente de agua superficial o si es una fuente de agua subterránea y si es de tipo lentic o lotico.	Se presenta identificación de fuente superficial.
1.2 Identificar la subzona hidrográfica, unidad hidrológica, provincia hidrogeológica o sistema acuífero al cual pertenece el punto de captación, de acuerdo con el tipo de fuente indicada en el numeral 1.1.	Se presenta la información
2. Diagnostico	
2.1 Línea base de la oferta de agua	
2.1.1. Recopilar la información de los riesgos sobre la oferta hídrica de la fuente abastecedora, para periodos húmedos, de estiaje y en condiciones de	Se presenta la información



"POR MEDIO DE LA CUAL SE MODIFICA LA RESOLUCIÓN NÚMERO 00000376 DEL DIA VEINTIOCHO (28) DE FEBRERO DEL AÑO DOS MIL DIECIOCHO (2018) – EXPEDIENTE NÚMERO 11191-17"

Contenido Mínimo del Programa Resolución 1257 de 2018	Evaluación del Documento
variabilidad climática y los relacionados con la infraestructura de captación de agua, ante amenazas naturales o antrópicas que afecten la disponibilidad hídrica.	
2.1.2 Identificar fuentes alternas (agua lluvia, reuso u otras que se consideren sean viables técnica y económicamente) considerando condiciones con y sin efectos de variabilidad climática, cuanto esto aplique.	Se presenta la información de fuentes alternas de abastecimiento.
2.2 Línea base de demanda de agua	
2.2.1 Especificar el número de suscriptores para el caso de acueductos o usuarios del sistema para distritos de adecuación de tierras	Se especifica que el agua será para uso doméstico.
2.2.2 Consumo de agua por usuario, suscriptor o unidad de producto.	Se presenta el consumo teórico
2.2.3 Proyectar la demanda actual de agua para el periodo correspondiente a la solicitud de concesión.	Se presenta la proyección de la demanda de agua.
2.2.4 Describir el sistema y método de medición del caudal utilizado en la actividad y unidades de medición correspondientes.	Se presenta la información.
2.2.5 Calcular el balance de agua del sistema considerando los componentes a los que haya lugar en su actividad, como: succión/derivación, bombeo, conducción, almacenamiento, tratamiento, transporte/distribución y demás que hagan parte del sistema en los casos que aplique, donde se incluya(n) el(los) dato(s) de la(s) entrada(s), del almacenamiento, de la(s) salida(s) y las pérdidas, especificando la unidad de medida de cada caso. Incluir el tiempo de operación (h/día) del sistema. En el caso que aplique, incluir las variables como precipitación, evaporación, evapotranspiración, escorrentía e infiltración.	Se presenta la información.
2.2.6 Definir el porcentaje de pérdidas respecto al caudal captado y descripción de la metodología mediante la cual se calcularon inicialmente las pérdidas de agua.	Se presenta la información.
2.2.7 Identificar las acciones para el ahorro en el uso del agua, adelantadas para la actividad, cuando aplique.	Se presenta la información.
3. Objetivo: se debe definir para el PUEAA un objetivo general a partir del diagnóstico elaborado y las particularidades de cada proyecto, obra o actividad.	Se presenta el objetivo
4. Plan de Acción. 4.1 El plan de acción debe estructurarse a partir del diagnóstico e incluir la definición y descripción de los proyectos para implementar el uso eficiente y ahorro del agua. Dentro de las líneas temáticas a ser consideradas para la definición de los proyectos que se encuentran entre otras: fuentes alternas de abastecimiento cuando aplique, aprovechamiento de aguas lluvias, instalación, mantenimiento, calibración y renovación de medidores de consumo, protección de zonas de manejo especial, identificación y medición de pérdidas de agua respecto al caudal captado y acciones para la reducción de las mismas, recirculación, reuso y reconversión a tecnologías de bajo consumo, sin perjuicio del cumplimiento de los	Se presenta la información.





RESOLUCIÓN NO. ____ DEL DÍA ____

"POR MEDIO DE LA CUAL SE MODIFICA LA RESOLUCIÓN NÚMERO 00000376 DEL DÍA VEINTIOCHO (28) DE FEBRERO DEL AÑO DOS MIL DIECIOCHO (2018) – EXPEDIENTE NÚMERO 11191-17"

Página 8 de 17

Contenido Mínimo del Programa Resolución 1257 de 2018	Evaluación del Documento
requisitos ambientales a que haya lugar. Cada proyecto debe incluir de manera específica los actores involucrados y las responsabilidades correspondientes.	
4.2 Inclusión de metas e indicadores de UEAA Para el seguimiento y evaluación de los proyectos definidos en el PUEAA, se deben establecer metas específicas, cuantificables y alcanzables de corto, mediano y largo plazo, teniendo en cuenta la vigencia del PUEAA. El cumplimiento de las metas se realizará con base en indicadores, los cuales deberán contar con una ficha técnica, metodológica, la cual como mínimo debe contener: nombre del indicador, objeto, antecedente, medio de verificación, fórmula de cálculo y tiempo de cumplimiento.	Se presenta la información.
4.3 Inclusión del cronograma y presupuesto para la ejecución y seguimiento del PUEAA. En aquellos contratos de interconexión de redes o de suministro de agua potable, establecidos con base en la resolución 759 de 2016 de la comisión de regulación de agua potable y saneamiento básico, o la que haga sus veces, el prestador proveedor deberá incorporar acciones en el PUEAA, para el prestador beneficiario.	Se presenta la información.
Campañas Educativas (Ley 373/1997)	Se presenta en el plan de acción el programa de educación ambiental.

Que la Corporación Autónoma Regional del Quindío – C.R.Q., presume que la información y documentación aportada al presente trámite y de la que no se hizo observación alguna, es veraz, correcta y confiable, razón por la cual ésta actuará bajo los postulados del principio de la buena fe consagrado en el artículo 83 de la Carta Magna, el cual dispone: "Las actuaciones de los particulares y de las autoridades públicas deberán ceñirse a los postulados de la buena fe, la cual se presumirá en todas las gestiones que aquellos adelanten ante ésta", acogiendo así la totalidad de la documentación e información aportada al presente trámite.

La Corporación Autónoma Regional del Quindío – CRQ, en virtud del artículo 9 de la Ley 1437 de 2011, la cual establece las prohibiciones de las autoridades, indicando en el numeral 4: "Exigir constancias, certificaciones o documentos que reposen en la respectiva Entidad".

De igual manera, el artículo noveno del Decreto 019 de 2012 "Ley Antitrámites", trata sobre la prohibición de exigir documentos que reposan en la entidad señalando: "Cuando se esté adelantando un trámite ante la administración, se prohíbe exigir actos administrativos, constancias, certificaciones o documentos que ya reposen en la entidad ante la cual se está tramitando la respectiva actuación (...)" y de los principios de eficacia y economía que rigen las actuaciones administrativas, el primero propende porque las autoridades busquen que los procedimientos logren su finalidad, y para el efecto, deberán remover de oficio los obstáculos puramente formales, entre otros y el segundo tiene por finalidad que las autoridades procedan con austeridad y eficacia, optimizando el uso del tiempo y de los demás recursos, procurando el más alto nivel de calidad en las actuaciones y la protección de los derechos de las personas en concordancia con el Decreto 2106 de 2019, "Por el cual se dictan normas para simplificar, suprimir y reformar trámites, procesos y procedimientos innecesarios existentes en la administración pública".

Que el artículo 209 de la Constitución Política establece los principios de la función administrativa así:





RESOLUCIÓN NO. ____ DEL DÍA ____

"POR MEDIO DE LA CUAL SE MODIFICA LA RESOLUCIÓN NÚMERO 00000376 DEL DIA VEINTIOCHO (28) DE FEBRERO DEL AÑO DOS MIL DIECIOCHO (2018) – EXPEDIENTE NÚMERO 11191-17"

Página 9 de 17

"Artículo 209. La función administrativa está al servicio de los intereses generales y se desarrolla con fundamento en los principios de igualdad, moralidad, eficacia, economía, celeridad, imparcialidad y publicidad, mediante la descentralización, la delegación y la desconcentración de funciones.

Las autoridades administrativas deben coordinar sus actuaciones para el adecuado cumplimiento de los fines del Estado. La administración pública, en todos sus órdenes, tendrá un control interno que se ejercerá en los términos que señale la ley." (letra cursiva fuera del texto original)

Que el Título I de las Disposiciones Generales, artículo tercero del Código de Procedimiento Administrativo y de lo Contencioso Administrativo, consagra: "*Principios: Todas las autoridades deberán interpretar y aplicar las disposiciones que regulan las actuaciones y procedimientos administrativos a la luz de los principios consagrados en la Constitución Política, en la Parte Primera de este Código y en las leyes especiales.*

Las actuaciones administrativas se desarrollarán, especialmente, con arreglo a los principios del debido proceso, igualdad, imparcialidad, buena fe, moralidad, participación, responsabilidad, transparencia, publicidad, coordinación, eficacia, economía y celeridad (...)."

DISPOSICIONES LEGALES DE LA CONCESIÓN DE AGUAS

Que el Capítulo 2 Sección 5 artículo 2.2.3.2.5.1. del Decreto 1076 de 2015 "*Por medio del cual se expide el Decreto Único Reglamentario del Sector Ambiente y Desarrollo Sostenible*", dispone "*El Derecho al uso de las aguas y de los cauces se adquiere de conformidad con el artículo 51 del Decreto - Ley 2811 de 1974:*

- a. Por ministerio de la ley;
- b. Por concesión;
- c. Por permiso, y
- d. Por asociación."

ARTÍCULO 2.2.3.2.5.3. Concesión para el uso de las aguas. Toda persona natural o jurídica, pública o privada, requiere concesión o permiso de la Autoridad Ambiental competente para hacer uso de las aguas públicas o sus cauces, salvo en los casos previstos en los artículos 2.2.3.2.6.1 y 2.2.3.2.6.2 de este Decreto.

ARTÍCULO 2.2.3.2.7.1. Disposiciones comunes Toda persona natural o jurídica, pública o privada, requiere concesión para obtener el derecho al aprovechamiento de las aguas para los siguientes fines:

- a. Abastecimiento doméstico en los casos que requiera derivación;
- b. Riego y silvicultura;
- c. Abastecimiento de abrevaderos cuando se requiera derivación;
- d. Uso industrial;
- e. Generación térmica o nuclear de electricidad;
- f. Explotación minera y tratamiento de minerales;
- g. Explotación petrolera;
- h. Inyección para generación geotérmica;
- í. Generación hidroeléctrica;
- j. Generación cinética directa;
- k. Flotación de maderas;
- l. Transporte de minerales y sustancias tóxicas;
- m. Acuicultura y pesca;
- n. Recreación y deportes;



o. Usos medicinales, y
p. Otros usos similares.

Que la sección 9 del Capítulo 2 consagra en los artículos 2.2.3.2.9.1. y 2.2.3.2.9.2. del Decreto 1076 de 2015, los requisitos formales para solicitar una concesión de aguas, señalando entre otros, que *"las personas naturales o jurídicas y las entidades gubernamentales que deseen aprovechar aguas para usos diferentes de aquellos que se ejercen por ministerio de la ley requieren concesión,"*

FUNDAMENTOS JURÍDICOS

Que el artículo 8º de la Constitución Política determina: *"Es obligación del Estado y de las personas proteger las riquezas culturales y naturales de la nación".*

Que así mismo, la Constitución Política de Colombia en su artículo 79 consagra el derecho a gozar de un ambiente sano y dispone que es deber del Estado proteger la diversidad e integridad del ambiente, conservar las áreas de especial importancia ecológica y fomentar la educación para el logro de estos fines.

Que el artículo 80 ibídem señala que corresponde al Estado planificar el manejo y aprovechamiento de los recursos naturales, para garantizar su desarrollo sostenible, su conservación, restauración o sustitución. Indica además el artículo referido que el Estado deberá prevenir y controlar los factores de deterioro ambiental, imponer las sanciones legales y exigir la reparación de los daños causados.

Que el artículo 83 de la Carta Magna, dispone: *"Las actuaciones de los particulares y de las autoridades públicas deberán ceñirse a los postulados de la buena fe, la cual se presumirá en todas las gestiones que aquellos adelanten ante ésta"*

Que el artículo 95 ibídem, preceptúa en su numeral 8º, como *"un deber del ciudadano, proteger los recursos culturales y naturales del país y velar por la conservación de un ambiente sano"*.

Que el artículo 3 de la Ley 1437 de 2011 consagra: **"Principios.** *Todas las autoridades deberán interpretar y aplicar las disposiciones que regulan las actuaciones y procedimientos administrativos a la luz de los principios consagrados en la Constitución Política, en la Parte Primera de este Código y en las leyes especiales.*

Las actuaciones administrativas se desarrollarán, especialmente, con arreglo a los principios del debido proceso, igualdad, imparcialidad, buena fe, moralidad, participación, responsabilidad, transparencia, publicidad, coordinación, eficacia, economía y celeridad...

4. En virtud del principio de buena fe, las autoridades y los particulares presumirán el comportamiento leal y fiel de unos y otros en el ejercicio de sus competencias, derechos y deberes..."

Es así como la Corte Constitucional en diversas ocasiones se ha manifestado sobre el principio de la buena fe, entre los muchos pronunciamientos está el contenido en la sentencia C-544 de 1994, que en su parte pertinente expone:

"(...) La buena fe ha sido, desde tiempos inmemoriales, uno de los principios fundamentales del derecho, ya se mire por su aspecto activo, como el deber de proceder con lealtad en nuestras relaciones jurídicas, o por el aspecto pasivo, como el derecho a esperar que los demás procedan en la misma forma. En general, los hombres proceden de buena fe: es lo que usualmente ocurre. Además, el proceder de mala fe, cuando media una relación jurídica, en principio constituye una conducta contraria al orden jurídico y sancionada por éste. En consecuencia, es una regla general que la buena fe se presume: de una parte, es la manera usual de comportarse; y de la otra, a la luz del derecho, las faltas deben comprobarse. Y es una falta el quebrantar la buena fe.



... La buena fe, como principio general que es, no requiere consagración normativa, pero se hace aquí explícita su presunción respecto de los particulares en razón de la situación de inferioridad en que ellos se encuentran frente a las autoridades públicas y como mandato para éstas en el sentido de mirar al administrado primeramente como el destinatario de una actividad de servicio...

Claro resulta por qué la norma tiene dos partes: la primera, la consagración de la obligación de actuar de buena fe, obligación que se predica por igual de los particulares y de las autoridades públicas. La segunda, la reiteración de la presunción de la buena fe de los particulares en todas las gestiones que adelanten ante las autoridades públicas.

Es, pues, una norma que establece el marco dentro del cual deben cumplirse las relaciones de los particulares con las autoridades públicas. Naturalmente, es discutible si el hecho de consagrar en la Constitución la regla de la buena fe, contribuya a darle una vigencia mayor en la vida de relación, o disminuya la frecuencia de los comportamientos que la contrarían."

Que la Ley 23 de 1973 en su artículo 2º establece que el medio ambiente es un patrimonio común, cuyo mejoramiento y conservación son actividades de utilidad pública, en la que deben participar el Estado y los particulares, y así mismo, define que el medio ambiente está constituido por la atmósfera y los recursos naturales renovables.

Que el Decreto - Ley 2811 de 1974 por el cual se adoptó el Código Nacional de Recursos Naturales Renovables y de Protección al Medio Ambiente, establece en su artículo 1º que el ambiente es patrimonio común, y que el Estado y los particulares deben participar en su preservación y manejo, por ser de utilidad pública e interés social.

Que según el artículo 31 numeral 2º de la Ley 99 de 1993, corresponde a las Corporaciones Autónomas Regionales ejercer la función de máxima autoridad ambiental en el área de su jurisdicción de acuerdo con las normas de carácter superior y conforme a los criterios y directrices trazadas por el Ministerio de Ambiente y Desarrollo Sostenible.

Que la Corporación Autónoma Regional del Quindío - C.R.Q., de conformidad con el artículo 31, numeral 9 de la Ley 99 de 1993, tiene dentro de sus funciones la de otorgar concesiones, permisos, autorizaciones y licencias ambientales requeridas por la Ley para el uso, aprovechamiento o movilización de los recursos naturales renovables o para el desarrollo de actividades que afectan o puedan afectar el medio ambiente.

Que el artículo 31 de la Ley 99 de 1993, numerales 12 y 13, establece como funciones de las Corporaciones Autónomas Regionales, la evaluación control y seguimiento ambiental por los usos del agua, suelo, aire y demás recursos naturales renovables, lo cual comprende la expedición de las respectivas licencias ambientales, permisos, concesiones, autorizaciones y salvoconductos así mismo recaudar conforme a la Ley, las contribuciones, tasas, derechos, tarifas y multas generadas por el uso y aprovechamiento de los mismos, fijando el monto en el territorio de su jurisdicción con base en las tarifas mínimas establecidas por el Ministerio de Ambiente y Desarrollo Sostenible.

Que, en el Departamento del Quindío, la Corporación Autónoma Regional del Quindío- C.R.Q., es la máxima autoridad ambiental, y tiene dentro de sus competencias otorgar las autorizaciones, permisos y licencias ambientales a los proyectos, obras y/o actividades de su competencia a desarrollarse en el área de su jurisdicción.

Que la Ley 373 de 1997, estableció el programa para el uso eficiente y ahorro del agua, el cual indica que: "Todo plan ambiental regional y municipal debe incorporar obligatoriamente un programa para el uso eficiente y ahorro del agua. Se entiende por programa para el uso eficiente y ahorro de agua el conjunto de proyectos y acciones que deben elaborar y adoptar las entidades



encargadas de la prestación de los servicios de acueducto, alcantarillado, riego y drenaje, producción hidroeléctrica y demás usuarios del recurso hídrico.

Las Corporaciones Autónomas Regionales y demás autoridades ambientales encargadas del manejo, protección y control del recurso hídrico en su respectiva jurisdicción, aprobarán la implantación y ejecución de dichos programas en coordinación con otras corporaciones autónomas que compartan las fuentes que abastecen los diferentes usos".

Por su parte el Decreto 1090 de 2018, *"Por el cual se adiciona el Decreto 1076 de 2015, Decreto Único Reglamentario del Sector Ambiente y Desarrollo Sostenible, en lo relacionado con el Programa para el Uso Eficiente y Ahorro de Agua y se dictan otras disposiciones"*, reglamentó la Ley 373 de 1997 adicionando lineamientos a la referida norma, así como la Resolución 1257 de 2018.

Por lo anterior, el Programa para el Uso Eficiente y Ahorro del Agua – PUEAA, es una herramienta enfocada a la optimización del uso del recurso hídrico, conformado por el conjunto de proyectos y acciones que le corresponde elaborar y adoptar a los usuarios que soliciten concesión de aguas, con el propósito de contribuir a la sostenibilidad de este recurso.

Que el Decreto 1076 de 2015, modificado por el Decreto 1155 de 2017 en los artículos 2.2.9.6.1.9., 2.2.9.6.1.10. y 2.2.9.6.1.12., compilado en el Decreto 155 de 2004, *"Por el cual se reglamenta el artículo 43 de la Ley 99 de 1993 sobre tasas por utilización de aguas y se adoptan otras disposiciones"*, expone la forma como tanto las personas naturales o jurídicas, públicas o privadas, deben cancelar la tasa por utilización del agua en virtud de una concesión.

Que por su parte el Parágrafo 3° del artículo 216 de la Ley 1450 de 2012, por medio de la cual se expidió el Plan Nacional de Desarrollo 2010-2014, expone, frente a las tasa por uso del agua que las mismas serán cobradas a todas aquellas personas que hacen uso del recurso hídrico en virtud de una concesión, así como también a aquellas que utilizan el agua sin ninguna autorización emitida por la Autoridad Ambiental competente, dicha norma preceptúa: *"Parágrafo 3°: La tasa por utilización de aguas se cobrará a todos los usuarios del recurso hídrico, excluyendo a los que utilizan el agua por ministerio de ley, pero incluyendo aquellos que no cuentan con la concesión de aguas, sin perjuicio de la imposición de las medidas preventivas y sancionatorias a que haya lugar y sin que implique bajo ninguna circunstancia su legalización"*.

Que el Parágrafo 3° del artículo 216 de la Ley 1450 de 2012, por medio de la cual se expidió el Plan Nacional de Desarrollo 2010 – 2014, conserva su vigencia conforme al artículo 336 de la Ley 1955 de 2019 *"POR EL CUAL SE EXPIDE EL PLAN NACIONAL DE DESARROLLO 2018- 2022. PACTO POR COLOMBIA, PACTO POR LA EQUIDAD"*.

Que de conformidad con lo previsto en el artículo 42 del Código de Procedimiento Administrativo y de lo Contencioso Administrativo, las autoridades administrativas están obligadas a tomar las decisiones que en derecho corresponda, motivadas, habiéndose dado oportunidad a los interesados para expresar sus opiniones, y con base en las pruebas e informes disponibles, y de todas las peticiones que hayan sido oportunamente planteadas dentro de la actuación por el peticionario y por los terceros reconocidos.

Que es deber de esta Entidad, efectuar el cobro por concepto de los servicios de evaluación y seguimiento ambiental, independientemente del otorgamiento o no de un permiso ambiental, para el caso particular se solicitó **CONCESIÓN DE AGUAS SUPERFICIALES**.

Que, de igual manera, el numeral 13 del artículo 31 de la Ley 99 de 1993 determinó que corresponde a las autoridades ambientales recaudar, conforme a la ley, las contribuciones, tasa, derechos, tarifas y multas por concepto del uso y aprovechamiento de los recursos naturales renovables y fijar su monto en el territorio de su jurisdicción.



Por su parte, el artículo 46 numeral 11 de la Ley 99 de 1993 estableció como patrimonio y rentas de las Corporaciones, los derechos causados por el otorgamiento de licencias, permisos, autorizaciones, concesiones y salvoconductos, de acuerdo con la escala tarifaria que para el efecto expida el Ministerio de Ambiente.

Que la Ley 633 de 2000 *"por la cual se expiden normas en materia tributaria, se dictan disposiciones sobre el tratamiento a los fondos obligatorios para la vivienda de interés social y se introducen normas para fortalecer las finanzas de la rama Judicial"*, establece en su artículo 96 la tarifa de las licencias ambientales y otros instrumentos de control y manejo ambiental.

Que el cobro que se aplicó por los servicios de evaluación y seguimiento, se encuentra establecido en la Ley 633 de 2000, en la Resolución número 1280 del 2010, expedida por el Ministerio de Ambiente, Vivienda y Desarrollo Territorial, adoptadas por esta Autoridad Ambiental mediante la Resolución número 000257 del cinco (05) de febrero de dos mil veintiuno (2021) *"Por medio la cual se adoptan los parámetros y el procedimiento para el cobro de tarifas por concepto de los servicios de evaluación y seguimiento ambiental de las licencias, permisos, concesiones, autorizaciones, demás instrumentos de control y manejo ambiental y se establecen los valores a cobrar por concepto de bienes y servicios que ofrece la Corporación Autónoma Regional del Quindío, para la vigencia 2021"*, tiene su fundamento técnico y jurídico en la información y tablas adoptadas por dichas disposiciones, modificada parcialmente por la Resolución 000605 del día veintiuno (21) de abril del año dos mil veintiuno 2021.

Que el artículo 2.2.3.2.8.6. del Decreto 1076 de 2015 autoriza la modificación de las resoluciones así: *"Toda concesión implica para el beneficiario, como condición esencial para su subsistencia, la inalterabilidad de las condiciones impuestas en la respectiva resolución. Cuando el concesionario tenga necesidad de efectuar cualquier modificación en las condiciones que fija la resolución respectiva, deberá solicitar previamente la autorización correspondiente comprobando la necesidad de la reforma."*

Que según la sentencia del seis (06) de febrero de mil novecientos ochenta el consejero ponente Carlos Galindo Pinilla, expediente 2713 del Consejo de Estado: *"los actos administrativos son susceptibles de ser modificados por medio de corrección, aclaración o reforma según el caso."*

Que dado lo anterior, es importante anotar que el Acto Administrativo, es toda declaración de voluntad de una autoridad administrativa, que tiene por finalidad producir efectos jurídicos para la satisfacción de un interés administrativo y que tiene por objeto crear, modificar o extinguir una situación jurídica subjetiva.

Que la Corte Constitucional a través de las sentencias C-632 de 2011 y T-500 de 2012 se pronunció con respecto al medio ambiente, el derecho a un Ambiente Sano y la importancia del recurso hídrico.

Que la sección 13 del Capítulo 2 artículo 2.2.3.2.13.16. Decreto 1076 de 2015, indica que en casos de producirse escasez crítica por sequías, contaminación, catástrofes naturales o perjuicios producidos por el hombre, que limiten los caudales útiles disponibles, se podrá restringir los usos o consumos temporalmente. A tal efecto podrá establecer turnos para el uso o distribuir porcentualmente los caudales utilizables y será aplicable, aunque afecte derechos otorgados por concesiones o permisos.

Que el suministro de aguas para satisfacer concesiones está sujeto a la disponibilidad del recurso, por tanto, el Estado no es responsable cuando por causa naturales no pueda garantizar el caudal concedido. En caso de escasez todas serán abastecidas a prorrata o por turnos como lo estipula el artículo 2.2.3.2.13.16. del citado Decreto. Lo anterior de conformidad con la sección 7 del Capítulo 2 artículo 2.2.3.2.7.2. Decreto 1076 de 2015.



Que según la sentencia del seis (06) de febrero de mil novecientos ochenta (1980), consejero ponente Carlos Galindo Pinilla, expediente 2713 del Consejo de Estado: *"los actos administrativos son susceptibles de ser modificados por medio de corrección, aclaración o reforma según el caso."*

Que dado lo anterior, es importante anotar que el Acto Administrativo, es toda declaración de voluntad de una autoridad administrativa, que tiene por finalidad producir efectos jurídicos para la satisfacción de un interés administrativo y que tiene por objeto crear, modificar o extinguir una situación jurídica subjetiva.

CONSIDERACIONES DE LA SUBDIRECCIÓN DE REGULACIÓN Y CONTROL AMBIENTAL DE LA CORPORACIÓN AUTÓNOMA REGIONAL DEL QUINDÍO – C.R.Q., FRENTE A LA SOLICITUD DE MODIFICACIÓN DE LA RESOLUCIÓN NÚMERO 002905 DEL DÍA 10 DE DICIEMBRE DEL AÑO 2020:

1. De acuerdo con la información aportada a la solicitud de modificación de la Resolución número 00000376 del día 28 de febrero de 2018 **"POR MEDIO DE LA CUAL SE OTORGA UNA CONCESION DE AGUAS SUPERFICIALES PARA USO INDUSTRIAL AL INSTITUTO NACIONAL DE VIAS - INVIAS - EXPEDIENTE No. 11191-17"** presentada por el Director Territorial del Quindío de Instituto Nacional de Vías - INVIAS el señor Hernán Barreto Agudelo, mediante radicado de entrada E11409 del 2021, se evidenció que la modificación consiste en que el caudal otorgado en la **Resolución número 376 de 2018**, de 6 l/s para uso industrial, sea distribuido para uso doméstico con un caudal de 2 L/s y para uso industrial con un caudal 4 l/s, ya que el agua captada en el EFLUENTE PLANTA DE TRATAMIENTO DE AGUA RESIDUAL DEL TUNEL DE LA LINEA será bombeada hasta el sitio de construcción de la nueva PTAP para ser distribuida a tres predios enmarcados en el proyecto constructivo Cruce de la Cordillera Central para su aprovechamiento para uso doméstico, de acuerdo a lo anterior se autoriza aprobar la solicitud de modificación de la concesión de aguas superficiales, otorgada mediante la **Resolución número 376 de 2018**, aprobando el uso doméstico con caudal de 2 L/s para un número de 489 personas permanentes con un aprovechamiento permanente y para uso industrial un caudal de 4L/s, en el cual el agua captada será empleada para procesos de construcción de vías en el marco del proyecto cruce de la cordillera central.
2. Que el informe técnico constituye el instrumento mediante el cual se evalúa la solicitud de modificación de la Concesión de Aguas Superficiales, objeto de la presente Resolución, el cual constituye la principal fuente o herramienta para establecer si es factible técnica y ambientalmente el otorgamiento del referido permiso.
3. Que el artículo 2.2.3.2.8.6. del Decreto 1076 de 2015 autoriza la modificación de las resoluciones así: *"Toda concesión implica para el beneficiario, como condición esencial para su subsistencia, la inalterabilidad de las condiciones impuestas en la respectiva resolución. Cuando el concesionario tenga necesidad de efectuar cualquier modificación en las condiciones que fija la resolución respectiva, deberá solicitar previamente la autorización correspondiente comprobando la necesidad de la reforma"*.

Que según la sentencia del seis (06) de febrero de mil novecientos ochenta consejero ponente Carlos Galindo Pinilla, expediente 2713 del Consejo de Estado: *"los actos administrativos son susceptibles de ser modificados por medio de corrección, aclaración o reforma según el caso."*

Que es importante anotar que el Acto Administrativo, es toda declaración de voluntad de una autoridad administrativa, que tiene por finalidad producir efectos jurídicos para la satisfacción de un interés administrativo y que tiene por objeto crear, modificar o extinguir una situación jurídica subjetiva.

4. Por otra parte, se tiene que en nuestro ordenamiento jurídico el principio constitucional de



RESOLUCIÓN NO. ____ DEL DÍA ____
"POR MEDIO DE LA CUAL SE MODIFICA LA RESOLUCIÓN NÚMERO 00000376 DEL DIA VEINTIOCHO (28)
DE FEBRERO DEL AÑO DOS MIL DIECIOCHO (2018) – EXPEDIENTE NÚMERO 11191-17"
Página 15 de 17

la buena fe constituye el punto de partida sobre el cual se erige la confianza que debe imperar entre la Administración y los administrados en las actuaciones o negocios que estos sostienen.

Por lo anterior, y con fundamento en el principio de la buena fe, el cual constituye para la Corporación el acoger y presumir para el caso sub - examine la buena fe del solicitante, sin la necesidad que medie comprobación alguna, bastando sólo la confianza que la Administración deposita en los argumentos presentados por ésta.

- 5. Que este Despacho considera procedente acoger en su totalidad la información aportada por la solicitante y la recopilada en la visita técnica, como también el concepto técnico presentado, los cuales constituyen el principal sustento e instrumento para acceder o no a la solicitud de modificación de concesión de aguas, objeto de la presente Resolución.
- 6. Que, en virtud de lo anterior, esta Corporación entra a definir el trámite administrativo relativo a la modificación de la **Resolución número 00000376 del día 28 de febrero de 2018**, correspondiente a la Concesión De Aguas Superficiales otorgada al INSTITUTO NACIONAL DE VIAS - INVIAS, identificado con NIT número 800.215.807-2, representada legalmente por el Director Territorial del Quindío de Instituto Nacional de Vías - INVIAS el señor Hernán Barreto Agudelo.

Que, en mérito de lo expuesto, el **SUBDIRECTOR DE REGULACIÓN Y CONTROL AMBIENTAL DE LA CORPORACION AUTONOMA REGIONAL DEL QUINDIO – C.R.Q.**,

RESUELVE

ARTÍCULO PRIMERO: ACCEDER a la solicitud de modificación radicada bajo el número entrada E11409 del 2021 del día veintiuno (21) de septiembre del año dos mil veintiuno (2021), presentada por el señor **HERNÁN BARRETO AGUDELO** en calidad de Director Territorial del Quindío del **INSTITUTO NACIONAL DE VIAS - INVIAS**, identificado con NIT número 800.215.807-2, presentada ante la **CORPORACION AUTONOMA REGIONAL DEL QUINDIO – CRQ**, con fundamento en la parte considerativa y resolutive del presente acto administrativo.

ARTÍCULO SEGUNDO: - MODIFICAR el artículo primero de la Resolución número 00000376 del día 28 de febrero de 2018 **"POR MEDIO DE LA CUAL SE OTORGA UNA CONCESION DE AGUAS SUPERFICIALES PARA USO INDUSTRIAL AL INSTITUTO NACIONAL DE VIAS - INVIAS - EXPEDIENTE No. 11191-17"**, representada legalmente por el señor **CARLOS ALBERTO GARCIA MONTES**, identificado con cédula de ciudadanía número 10.276.336 expedida en Risaralda (Caldas), **CONCESION DE AGUAS SUPERFICIALES** para **USO INDUSTRIAL**, a captar agua en beneficio del predio denominado: **1) LOTE "ZONA DE TERRENO"**, ubicado en la vereda **CUCARRONERA**, jurisdicción del municipio de **CALARCA**, identificado con folio de matrícula inmobiliaria número **282-37085**, **para el desarrollo del proyecto: Terminación túnel de la línea y segunda calzada Calarcá – Cajamarca – Proyecto Cruce de la Cordillera Central". como se describe a continuación**, emitida por la Subdirección de Regulación y Control Ambiental de la Corporación Autónoma Regional Del Quindío – CRQ, radicada bajo el **expediente administrativo número 11191-17**, como se describe a continuación.

Captación	Caudal a Concesionar (L/s)	Bocatoma	Uso
Efluente Planta de Tratamiento de Agua Residual del Túnel de la Línea.	6	principal	Industrial

En cual quedara de la siguiente manera:





RESOLUCIÓN NO. ____ DEL DÍA ____

"POR MEDIO DE LA CUAL SE MODIFICA LA RESOLUCIÓN NÚMERO 00000376 DEL DÍA VEINTIOCHO (28) DE FEBRERO DEL AÑO DOS MIL DIECIOCHO (2018) – EXPEDIENTE NÚMERO 11191-17"

Página 16 de 17

ARTÍCULO PRIMERO: OTORGAR a favor del **INSTITUTO NACIONAL DE VIAS - INVIAS**, identificado con NIT número 800.215.807-2, representada legalmente por el señor **HERNÁN BARRETO AGUDELO**, **CONCESION DE AGUAS SUPERFICIALES** para **USO DOMESTICO** y **INDUSTRIAL**, a captar agua en beneficio del predio denominado: **1) LOTE "ZONA DE TERRENO"**, ubicado en la vereda **CUCARRONERA**, jurisdicción del municipio de **CALARCA**, identificado con folio de matrícula inmobiliaria número **282-37085**, para el desarrollo del proyecto: **Terminación túnel de la línea y segunda calzada Calarcá – Cajamarca – Proyecto Cruce de la Cordillera Central**, como se describe a continuación, como se describe a continuación:

Fuente Hídrica	Caudal a Otorgar (l/s)	Bocatoma	Uso	Unidad Hidrográfica
EFLUENTE PLANTA DE TRATAMIENTO DE AGUA RESIDUAL DEL TUNEL DE LA LINEA	2	Principal	Doméstico	Río Santo Domingo
	4		Industrial	

ARTÍCULO TERCERO: - MANTENER incólume la Resolución número 00000376 del día 28 de febrero de 2018 **"POR MEDIO DE LA CUAL SE OTORGA UNA CONCESION DE AGUAS SUPERFICIALES PARA USO INDUSTRIAL AL INSTITUTO NACIONAL DE VIAS - INVIAS - EXPEDIENTE No. 11191-17"**, en aquellos términos y condiciones que no fueron objeto de aclaración en el presente Acto Administrativo.

ARTÍCULO TERCERO: - NOTIFÍQUESE el contenido de la presente Resolución al señor **HERNÁN BARRETO AGUDELO** en calidad de Representante Legal de **INSTITUTO NACIONAL DE VIAS - INVIAS**, o la persona debidamente autorizada por el interesado para notificarse, de conformidad con lo preceptuado en el artículo 66 y siguientes de la Ley 1437 de 2011.

ARTÍCULO CUARTO: PUBLÍQUESE el encabezado y la parte Resolutiva del presente Acto Administrativo deberá ser publicados en el boletín ambiental de la C.R.Q., a costa del interesado, de conformidad con los Artículos 70 y 71 de la Ley 99 de 1993.

ARTÍCULO QUINTO: - Contra la presente Resolución, procede únicamente el recurso de reposición, el cual deberá presentarse, por escrito en la notificación personal, o dentro de los diez (10) días hábiles siguientes a ella, o a la notificación por aviso, o al vencimiento del término de publicación, según el caso, ante la Subdirección de Regulación y Control Ambiental de la **CORPORACIÓN AUTÓNOMA REGIONAL DEL QUINDÍO – C.R.Q.**, en los términos del artículo 76 y siguientes de la Ley 1437 de 2011.

ARTÍCULO SEXTO: - La presente Resolución rige a partir de la fecha de ejecutoria, de conformidad con el artículo 87 del Código de Procedimiento Administrativo y de lo Contencioso Administrativo Ley 1437 de 2011.

Dada en Armenia, Quindío a los _____.

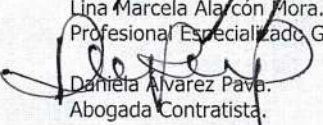
NOTIFIQUESE, PUBLIQUESE Y CUMPLASE


CARLOS ARZEL TRUKE OSPINA
Subdirector de Regulación y Control Ambiental

Revisión Técnica:

Lina Marcela Alarcón Mora. 
Profesional Especializado, Grado 12.

Elaboró:


Daniela Álvarez Pava.
Abogada Contratista.





RESOLUCIÓN NO. ____ DEL DÍA ____
"POR MEDIO DE LA CUAL SE MODIFICA LA RESOLUCIÓN NÚMERO 00000376 DEL DIA VEINTIOCHO (28)
DE FEBRERO DEL AÑO DOS MIL DIECIOCHO (2018) – EXPEDIENTE NÚMERO 11191-17"
Página 17 de 17

EXP 11191 de 2017

CORPORACION AUTONOMA REGIONAL DEL QUINDIO
NOTIFICACION PERSONAL

EN EL DIA DE HOY ____ DE ____ DEL ____

NOTIFICO PERSONALMENTE LA PROVIDENCIA ANTERIOR A:

EN SU CONDICION DE:


SE LE INFORMÓ QUE CONTRA TAL PROVIDENCIA PROCEDE UNICAMENTE RECURSO DE REPOSICION
QUE SE PODRA INTERPONER DENTRO DE LOS DIEZ (10) DIAS SIGUIENTES A ESTA DILIGENCIA.

EL NOTIFICADO

EL NOTIFICADOR

C.C No -----





Plan de Acción Institucional
"Protegiendo el patrimonio
ambiental y más cerca
del ciudadano"
2020 - 2023

RESOLUCIÓN No.

ARMENIA QUINDIO

000627

17 MAR 2022

"POR MEDIO DEL CUAL SE NIEGA UN PERMISO DE VERTIMIENTO DE AGUAS RESIDUALES DOMESTICAS Y SE ADOPTAN OTRAS DISPOSICIONES"

LA SUBDIRECCIÓN DE REGULACIÓN Y CONTROL AMBIENTAL DE LA CORPORACIÓN AUTÓNOMA REGIONAL DEL QUINDÍO, en uso de sus atribuciones legales contenidas en la Ley General Ambiental de Colombia, el Código de Procedimiento Administrativo y de lo Contencioso Administrativo y la Resolución 2169 del 12 de diciembre de 2016, modificada por la Resolución 066 del 16 de enero de 2017, modificada por la Resolución 081 del 18 de enero de 2017 y a su vez modificada por las Resoluciones No. 1035 del 03 de mayo del 2019 y 1861 del 14 de septiembre del año 2020, emanadas de la Dirección General de la Corporación Autónoma Regional del Quindío y,

CONSIDERANDO:

Que el día 26 de mayo del año 2015, el Gobierno Nacional expidió el Decreto 1076 de 2015 *"Por medio del cual se expide el Decreto Único Reglamentario del Sector Ambiente y Desarrollo Sostenible"*, en el cual incorporó gran parte de la normatividad Ambiental que rige en el territorio Colombiano, entre las normas concentradas está el Decreto 1541 de mil novecientos setenta y ocho (1978) el cual en su momento reguló aspectos relacionados con la disposición de vertimientos, así como también el Decreto 3930 de 2010, el cual derogó el Decreto 1594 de 1984, salvo los artículos 20 y 21, además de los artículos 193, 213 a 217 y 231 del Decreto 1541 de 1978. Teniendo con esto que el Decreto 1076 de 2015 reglamenta, entre otros aspectos, lo concerniente al ordenamiento del recurso hídrico y los vertimientos.

Que con posterioridad, el Ministerio de Ambiente y Desarrollo Sostenible expidió el Decreto 50 del 16 de enero de 2018: *"Por el cual se modifica el Decreto 1076 de 2015, Decreto Único Reglamentario del Sector Ambiente y Desarrollo Sostenible en relación con los Consejos Ambientales Regionales de la Macrocuenca (CARMAG), el Ordenamiento del Recurso Hídrico y Vertimientos y se dictan otras disposiciones"*.

Que el día 06 de enero del año 2021, la señora **DIANA LUCIA ROMAN BOTERO** identificada con la cédula de ciudadanía No. 41.871.391 en calidad de apoderada de la señora **NOHORA BELTRAN FRANCO** identificada con la cédula de ciudadanía No. 41.897.626 en calidad de representante legal de la sociedad **CONSTRUCTORA EPIC S.A.S.** identificada con el NIT. 816006765-3, sociedad quien es la propietaria del predio denominado: **1) CONDOMINIO ENTRE MADEROS LOTE # 89**, ubicado en la vereda **CONGAL**, del Municipio de **CIRCASIA (Q)**, identificado con matrícula inmobiliaria **No. 280-240552**, presentó a la **CORPORACIÓN AUTÓNOMA REGIONAL DEL QUINDÍO - C.R.Q.** Formulario Único Nacional de Solicitud de Permiso de Vertimientos con radicado No. **00219-2021**, acorde con la información que se detalla:



"POR MEDIO DEL CUAL SE NIEGA UN PERMISO DE VERTIMIENTO DE AGUAS RESIDUALES DOMESTICAS Y SE ADOPTAN OTRAS DISPOSICIONES"

1. ASPECTOS TÉCNICOS Y AMBIENTALES

INFORMACIÓN GENERAL DEL VERTIMIENTO	
Nombre del predio o proyecto	CONDOMINIO ENTRE MADEROS LOTE # 89
Localización del predio o proyecto	Vereda Congal del Municipio de Circasia (Q.)
Ubicación del vertimiento (coordenadas georreferenciadas).	Latitud: 4° 36' 7,603" N Longitud: -75° 39' 3,497" W
Código catastral	000200080114000
Matricula Inmobiliaria	280-240552
Nombre del sistema receptor	Suelo
Fuente de abastecimiento de agua	Empresas públicas del Quindío EPQ
Cuenca hidrográfica a la que pertenece	Río La Vieja
Tipo de vertimiento (Doméstico / No Doméstica)	Doméstico
Tipo de actividad que genera el vertimiento. (Doméstica, industrial - Comercial o de Servicios).	Doméstica
Caudal de la descarga	0.01 Lts/seg
Frecuencia de la descarga	30 días/mes.
Tiempo de la descarga	18 horas/día
Tipo de flujo de la descarga	Intermitente
Área de infiltración	15.71 m2

Que por reunir los requisitos legales, especialmente a lo estipulado en el artículo 2.2.3.3.5.2 (artículo 42 del Decreto 3930 de 2010), modificado por el Decreto 50 de 2018, mediante acto administrativo con radicado **No. SRCA-AITV-111-03-2021**, de fecha 26 de marzo del año 2021, se profirió Auto de Iniciación de Trámite de vertimientos, el cual fue notificado al correo electrónico ecobrasdianaroman@gmail.com el día 31 de marzo del año 2021, mediante el radicado 03719.

CONSIDERACIONES TÉCNICAS

Que el Ingeniero Ambiental Daniel Jaramillo Gómez, Profesional Universitario Grado 10 de la Subdirección de Regulación y Control Ambiental de la C.R.Q. elaboró el informe de visita técnica de acuerdo a la visita realizada el día 21 de mayo del año 2021 al Predio



Plan de Acción Institucional
"Protegiendo el patrimonio
ambiental y más cerca
del ciudadano"

RESOLUCIÓN No.

2020 - 2023

000627

17 MAR 2022

ARMENIA QUINDIO

"POR MEDIO DEL CUAL SE NIEGA UN PERMISO DE VERTIMIENTO DE AGUAS RESIDUALES DOMESTICAS Y SE ADOPTAN OTRAS DISPOSICIONES"

denominado: Entre Maderos ubicado en la vereda el Congal - La Macarena del municipio de Circasia (Q), en la cual se observó lo siguiente:

"DESCRIPCIÓN DE LOS ASPECTOS ENCONTRADOS EN LA VISITA

Se realiza visita al proyecto urbanístico entre maderos ver el congal del municipio decir calla, en el cual se pretende desarrollar la construcción de 115 viviendas campestres (conjunto campestre) proyecta construir en cuatro etapas. El momento de la visita se observan adecuaciones topográficas, apertura de vías internas, demarcación de lotes, construcción de Portería, Sala De Ventas, maquinaria pesada para el movimiento de tierra. Sobre el predio discurren dos cuerpos de agua, lleguas colinda por el costado izquierdo y convirtiéndose en hojas anchas en las coordenadas 1001100N y 1157830E. Tiene 3 drenajes intermitentes que en el plano urbanístico queda con los retiros de 30 mts y 100 mts respectivamente..."

(Se anexa informe de visita técnica y registro fotográfico)

Que el día 12 de febrero del año 2022, el Ingeniero Civil **CHRISTIAN FELIPE DIAZ BAHAMON**, contratista de la Subdirección de Regulación y Control Ambiental de la C.R.Q., evaluó técnica y ambientalmente la documentación allegada por el usuario y emitió concepto técnico para trámite de permiso de vertimientos, en el cual manifestó lo siguiente:

"CONCEPTO TÉCNICO PARA TRÁMITE DE PERMISOS DE VERTIMIENTOS - CTPV-229 -2022

FECHA: 12 de Febrero de 2022

SOLICITANTE: NOHORA FRANCO BELTRAN

EXPEDIENTE: 219 de 2021

2. OBJETO

*Evaluar la propuesta técnica presentada por el solicitante, teniendo en cuenta los parámetros mínimos de diseño del sistema de tratamiento y disposición final de **Aguas Residuales Domésticas** según las recomendaciones técnicas generales y las establecidas*



000627
17 MAR 2022

"POR MEDIO DEL CUAL SE NIEGA UN PERMISO DE VERTIMIENTO DE AGUAS RESIDUALES DOMESTICAS Y SE ADOPTAN OTRAS DISPOSICIONES"

por el Reglamento Técnico para el Sector de Agua potable y Saneamiento Básico RAS, adoptado mediante Resolución 0330 de 2017.

3. ANTECEDENTES

1. Expedición del Decreto 050 de 2018, el cual modificó al Decreto 1076 de 2015.
2. Solicitud de permiso de vertimientos radicada el 08 de Enero de 2021.
3. Auto de inicio trámite de permiso de vertimiento SRCA-AITV-111-03-21 del 26 de Marzo de 2021.
4. Visita técnica de verificación de estado y funcionamiento del sistema de tratamiento de aguas residuales N° 44293 del 21 de Mayo de 2021.

4. ASPECTOS TÉCNICOS Y AMBIENTALES

INFORMACIÓN GENERAL DEL VERTIMIENTO	
Nombre del predio o proyecto	CONDominio ENTRE MADEROS LOTE # 89
Localización del predio o proyecto	Vereda Congal del Municipio de Circasia (Q.)
Ubicación del vertimiento (coordenadas georreferenciadas).	Latitud: 4° 36' 7,603" N Longitud: -75° 39' 3,497" W
Código catastral	000200080114000
Matricula Inmobiliaria	280-240552
Nombre del sistema receptor	Suelo
Fuente de abastecimiento de agua	Empresas públicas del Quindío EPQ
Cuenca hidrográfica a la que pertenece	Río La Vieja
Tipo de vertimiento (Doméstico / No Doméstica)	Doméstico
Tipo de actividad que genera el vertimiento. (Doméstica, industrial – Comercial o de Servicios).	Doméstica
Caudal de la descarga	0.01 Lts/seg
Frecuencia de la descarga	30 días/mes.
Tiempo de la descarga	18 horas/día
Tipo de flujo de la descarga	Intermitente
Área de infiltración	15.71 m ²



"POR MEDIO DEL CUAL SE NIEGA UN PERMISO DE VERTIMIENTO DE AGUAS RESIDUALES DOMESTICAS Y SE ADOPTAN OTRAS DISPOSICIONES"

5. RESULTADOS DE LA REVISIÓN DE LA PROPUESTA TÉCNICA PRESENTADA

4.1 PROPUESTA PARA EL MANEJO DE AGUAS RESIDUALES

Las aguas residuales domésticas (ARD), generadas en el predio se conducirán a un Sistema de Tratamiento de Aguas Residuales Domésticas (STARD) prefabricado, compuesto por trampa de grasas, tanque séptico y filtro anaerobio integrados, y sistema de disposición final a pozo de absorción.

Trampa de grasas: La trampa de grasas del predio será prefabricada, para el pre tratamiento de las aguas residuales provenientes de la cocina. Según las memorias de cálculo, las dimensiones son 0.40 m de profundidad útil, 0.68 m de diámetro superior y 0.51 m de diámetro inferior, para un volumen útil de 0.105 m³ o 105 litros.

Tanque séptico y Filtro Anaerobio de Flujo Ascendente FAFA: Según las memorias de cálculo en el predio se instalara un sistema integrado prefabricado de polietileno marca rotoplast, y según el catalogo del fabricante anexo las dimensiones son:

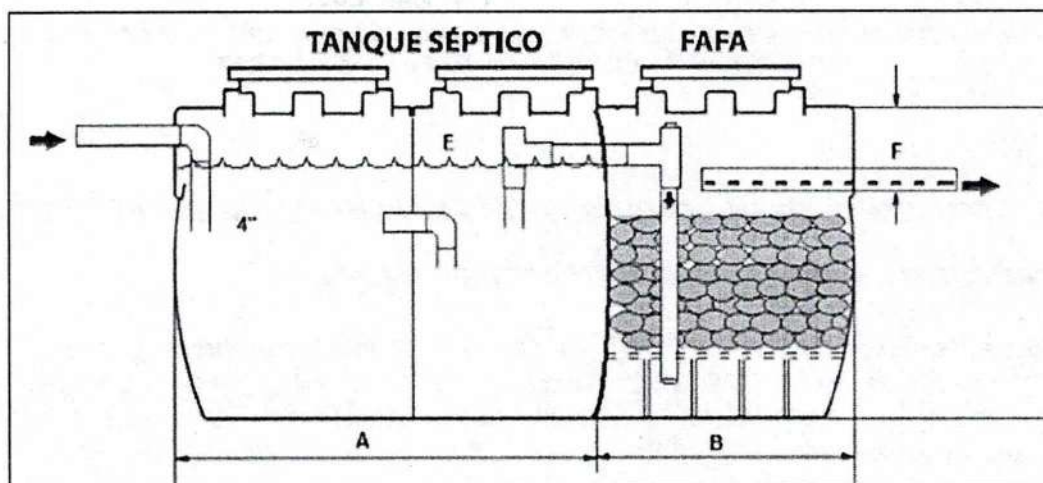
- 1) Tanque séptico (Compartimientos No 1 y 2): Largo útil 1.40 m, Diámetro 1.10 m y profundidad útil 1.05 m, para un volumen aproximado de 1.3 m³ – 1,300 Litros.
- 2) Filtro anaeróbico: Largo útil 0.70 m, Diámetro 1.10 m, profundidad útil 1.0 m, para un volumen aproximado de 0.7 m³ – 700 Litros. Material filtrante compuesto por 230m rosetones.

Con un volumen total de 2,000 litros el sistema integrado está calculado para 6 personas.

Imagen 1. Esquema (STARD) integrado Tomado de catálogo Rotoplast

000627
17 MAR 2022

"POR MEDIO DEL CUAL SE NIEGA UN PERMISO DE VERTIMIENTO DE AGUAS RESIDUALES DOMESTICAS Y SE ADOPTAN OTRAS DISPOSICIONES"




Disposición final del efluente: Como disposición final de las aguas residuales domésticas tratadas se opta por la infiltración al suelo mediante un pozo de absorción. La tasa de percolación obtenida a partir del ensayo realizado en el predio es de 4.92 min/pulgada. A partir de esto se dimensiona un pozo de absorción de 2.0 m de diámetro y 2.5 metros de profundidad, para un área efectiva de infiltración de 15.71 m².

4.2 OTROS ASPECTOS TECNICOS

Caracterización actual del vertimiento existente o estado final previsto para el vertimiento proyectado de conformidad con la norma de vertimientos vigente:
Las aguas residuales domésticas cuentan con unas características ya conocidas. Cuando se originan en una vivienda familiar, los caudales y por lo tanto las cargas contaminantes son similares entre sí, y en consecuencia, dado el bajo impacto de vertimientos de esta magnitud y características y asumiendo que para sistemas de tipo convencional (aquellos conformados por trampa de grasas, tanque séptico y filtro anaerobio) se cumple con los límites máximos permisibles de los parámetros fisicoquímicos (en DBO, SST y Grasas y Aceites) establecidos en la Resolución 631 de 2015, se considera que una caracterización presuntiva de estas aguas residuales domésticas ofrece suficiente información del vertimiento de entrada y salida del STARD.

Concepto sobre el uso del suelo expedido por la autoridad municipal competente:



Plan de Acción Institucional
"Protegiendo el patrimonio
ambiental y más cerca
del ciudadano"
2020 - 2023

ARMENIA QUINDIO

000627
17 MAR 2022

"POR MEDIO DEL CUAL SE NIEGA UN PERMISO DE VERTIMIENTO DE AGUAS RESIDUALES DOMESTICAS Y SE ADOPTAN OTRAS DISPOSICIONES"

De acuerdo con el Concepto de uso de Suelos y Concepto de Norma urbanística No 130 de septiembre de 2020, expedido por la Secretaría de Infraestructura Municipal de Circasia, donde se presentan las siguientes características del predio:

Ficha catastral: 000200080114000

Matricula inmobiliaria: 280-181417

Nombre del predio: LOTE LA MACARENA LOTE DE TERRENO UNO (1)

Localización: Área Rural del Municipio de Circasia


Usos

Permitir: Bosque protector, investigación, Ecoturismo, Agroturismo, acuaturismo, educación ambiental, conservación, recreación pasiva.

Limitar: bosque protector-productor, sistemas agroforestales, silvopastoriles aprovechamiento selectivos, vertimiento de aguas, extracción de material de arrastre.

Prohibir: Loteo para construcción de vivienda, usos industriales y de servicios comerciales, vías carretables, ganadería, bosque productor, tala y quema

Imagen 2. Localización del predio Tomado del SIG Quindío.





"POR MEDIO DEL CUAL SE NIEGA UN PERMISO DE VERTIMIENTO DE AGUAS RESIDUALES DOMESTICAS Y SE ADOPTAN OTRAS DISPOSICIONES"

Según la ficha catastral No. 000200080114000


Según lo observado en el SIG Quindío se evidencia que el predio de mayor extensión con ficha catastral 000200080114000, el cual dio origen al predio objeto del presente concepto se encuentra fuera de áreas y ecosistemas estratégicos.

DETERMINANTES AMBIENTALES:

Sobre las determinantes ambientales que puedan afectar el predio objeto de trámite se resalta lo dispuesto en el INFORME TÉCNICO SOBRE LOS SUELOS DE PROTECCIÓN RURAL RELACIONADO CON EL PROYECTO CONSTRUCTIVO ENTRE MADEROS, MUNICIPIO DE CIRCASIA, VEREDA EL CONGAL, realizado el 19 DE NOVIEMBRE DE 2021, donde se concluye que el LOTE # 89 del proyecto se encuentra en un 100 % afectado por área de protección Conservación Hídrica, por tanto, su uso propuesto de vivienda no es compatible.

Lote	Área Total (m ²)	Área en Zona de Protección (m ²)	Área sin afectación (m ²)	Área sin afectación %
89	3003.17	3003.17	0.00	0.00

Imagen 3. Capacidad de usos de suelo Tomado del SIG Quindío.





"POR MEDIO DEL CUAL SE NIEGA UN PERMISO DE VERTIMIENTO DE AGUAS RESIDUALES DOMESTICAS Y SE ADOPTAN OTRAS DISPOSICIONES"

El predio de mayor extensión con ficha catastral 000200080114000, el cual dio origen al predio objeto del presente concepto, se ubica sobre suelos agrologicos clases 3 y 6.

Evaluación ambiental del vertimiento: *La actividad generadora del vertimiento es doméstica, y por lo tanto de acuerdo con los artículos 2.2.3.3.5.2 y 2.2.3.3.5.3 del Decreto 1076 de 2015 (artículos 42 y 43 del Decreto 3930 2010), modificado por el Decreto 50 del 2018, la presente solicitud de permiso de vertimientos no requiere dar cumplimiento a este requisito.*

Plan de Gestión del Riesgo para el Manejo del Vertimiento: *La actividad generadora del vertimiento es doméstica, y por lo tanto de acuerdo con los artículos 2.2.3.3.5.2 y 2.2.3.3.5.3 del Decreto 1076 de 2015 (artículos 42 y 43 del Decreto 3930 de 2010), modificado por el Decreto 50 del 2018 la presente solicitud de permiso de vertimientos no requiere dar cumplimiento a este requisito.*

4.3 CONCLUSIONES DE LA REVISIÓN DE LA DOCUMENTACIÓN TÉCNICA APORTADA

Se realizó revisión de la documentación técnica aportada por el usuario, encontrándose completa para proceder con la evaluación jurídica y consecuentemente con el trámite de permiso de vertimientos.

6. RESULTADOS DE LA VISITA TÉCNICA

De acuerdo con lo consignado en el acta de visita N° 44293 del 21 de Mayo de 2021, realizada por el técnico Daniel Jaramillo Gómez funcionario de la Subdirección de Regulación y Control Ambiental de la C.R.Q., se encontró lo siguiente:

- Se realiza visita al proyecto urbanístico Entre maderos vereda el Congal del Municipio de Circasia, en el cual se pretende desarrollar la construcción de 115 viviendas campestres (conjunto campestre). Se proyecta construir en 4 etapas. En el momento de la visita se observa:*



000627
17 MAR 2022

"POR MEDIO DEL CUAL SE NIEGA UN PERMISO DE VERTIMIENTO DE AGUAS RESIDUALES DOMESTICAS Y SE ADOPTAN OTRAS DISPOSICIONES"

Adecuaciones topográficas, apertura de vías internas, demarcación de lotes, construcción de portería, sala de ventas. Maquinaria pesada para movimiento de tierra.

Sobre el predio discurren dos cuerpos de agua, Q. lleguas que colinda por el costado izquierdo y convirtiéndose en Hojas anchas en las coordenadas 1001100N y 1157830E.

Tiene 3 drenajes intermitentes que en el plano urbanístico queda con los retiros de 30 mts y 100 mts respectivamente.

5.1 RECOMENDACIONES Y/O OBSERVACIONES DE LA VISITA TÉCNICA

La visita técnica determina lo siguiente:

- *Garantizar que los vertimientos generados en el desarrollo constructivo se traten y dispongan de manera adecuada y técnicamente según lo establece el plan de manejo ambiental para la obra.*
- *Se anexan las resoluciones 204 del 20/11/2020 (Movimiento de tierras) y resolución 192 del 20/10/2020 (Urbanismo) emitidas por el Municipio de Circasia.*

7. OBSERVACIONES Y RECOMENDACIONES:

- *Informar a la Corporación Autónoma Regional del Quindío cuando el sistema esté construido y entre en funcionamiento.*
- *El sistema de tratamiento debe corresponder al diseño propuesto y aquí avalado y cumplir con las indicaciones técnicas correspondientes.*
- *La adecuada remoción de carga contaminante por parte de los sistemas sépticos, es efectiva cuando además de estar adecuadamente instalados, el número de contribuyentes no supera la capacidad instalada, se separan adecuadamente las grasas y las aguas lluvias, las aguas residuales a tratar son de origen estrictamente doméstico y se realizan los mantenimientos preventivos como corresponde.*

"POR MEDIO DEL CUAL SE NIEGA UN PERMISO DE VERTIMIENTO DE AGUAS RESIDUALES DOMESTICAS Y SE ADOPTAN OTRAS DISPOSICIONES"

- *Es indispensable tener presente que una ocupación superior a las personas establecidas, así sea temporal, puede implicar ineficiencias en el tratamiento del agua residual que se traducen en remociones de carga contaminante inferiores a las establecidas por la normativa ambiental vigente (límites máximos permisibles de la Resolución 0631 de 2015).*
- *Cumplir las disposiciones técnicas y legales relativas a la ubicación del sistema de tratamiento y disposición final de aguas residuales, de acuerdo a lo establecido por el Reglamento Técnico para el Sector de Agua Potable y Saneamiento Básico, RAS adoptado mediante Resolución 0330 de 2017, al Decreto 1076 de 2015 y demás normas vigentes aplicables. Localizar en terrenos con pendientes significativas, pueden presentarse eventos de remociones en masa que conllevan problemas de funcionamiento, colapso del sistema y los respectivos riesgos ambientales.*
- *La distancia mínima de cualquier punto de la infiltración a viviendas, tuberías de agua, pozos de abastecimiento, cursos de aguas superficiales (quebradas, ríos, etc) y cualquier árbol, serán de 5, 15, 30, 30 y 3 metros respectivamente.*
- *La altura de infiltración quedará fijada por la distancia entre el nivel a donde llega el tubo de descarga y el fondo del pozo.*
- *Si se va a realizar algún tipo de modificación en calidad o cantidad del vertimiento, y/o adición a los sistemas de tratamiento de aguas residuales propuestos en las memorias técnicas, como así mismo la construcción de más sistemas de tratamiento, se debe informar a la Corporación Autónoma regional del Quindío para realizar las adecuaciones y modificación técnicas y jurídicas al permiso de vertimientos otorgado.*
- *En cualquier caso, el vertimiento de las aguas residuales no se debe realizar sin el tratamiento de las mismas antes de la disposición final.*
- *Incluir en el acto administrativo, la información de la fuente de abastecimiento del agua y de las áreas (m² o Ha) ocupadas por el sistema de disposición final.*

8. CONCLUSION FINAL



"POR MEDIO DEL CUAL SE NIEGA UN PERMISO DE VERTIMIENTO DE AGUAS RESIDUALES DOMESTICAS Y SE ADOPTAN OTRAS DISPOSICIONES"


El concepto técnico se realiza en el marco de la resolución No. 044 de 2017: "Por medio de la cual se declara la congestión administrativa y se inicia un proceso de descongestión, normalización y atención oportuna de trámites ambientales y procedimientos administrativos en las dependencias de la Corporación Autónoma Regional del Quindío y se dictan otras disposiciones", prorrogada mediante resolución 3524 del 29 de diciembre de 2017; con base en el análisis técnico de los documentos aportados por el solicitante.

*Como resultado de la evaluación técnica de la documentación contenida en el expediente 219 de 2021, y de lo encontrado en la mencionada visita técnica, **se considera viable técnicamente la propuesta del sistema de tratamiento individual planteada como solución de saneamiento de las Aguas Residuales Domésticas** generadas en el predio CONDOMINIO ENTRE MADEROS LOTE # 89 de la Vereda Congal del Municipio de Circasia (Q.), Matrícula Inmobiliaria No. 280-240552 y ficha catastral No. 000200080114000, lo anterior, teniendo como base la capacidad de las unidades del STARD instaladas en el predio, para lo cual el aporte de aguas residuales debe ser generado hasta por 6 contribuyentes permanentes y demás aspectos aquí mencionados, sin embargo, el otorgamiento del permiso está sujeto a la evaluación jurídica integral de la documentación, al análisis de compatibilidad de uso del suelo, y los demás que el profesional asignado determine.*

***AREA DE DISPOSICION DEL VERTIMIENTO:** para la disposición final de las aguas generadas en el predio se calcula un área de 15.71 m² distribuida en un pozo de absorción ubicado en coordenadas geográficas Latitud: 4° 36' 7,603" N Longitud: -75° 39' 3,497" W, que corresponde a una ubicación del predio con uso residencial, con altura de 1635 msnm, el cual colinda con otros predios con uso de suelo residencial.*

En Consideración a que el proyecto obra o actividad que genera las aguas residuales en el predio, aun no se ha desarrollado y con el propósito de realizar acciones de control y seguimiento más efectivas por parte de esta autoridad ambiental, se sugiere que el permiso se otorgue por 5 años, lo anterior según lo dispone la resolución No. 413 de 2015, artículo 1ro. Igualmente, se sugiere que se realicen visitas de verificación de construcción del STARD y su funcionamiento con mayor periodicidad."

Es importante precisar que el análisis del otorgamiento o negación del permiso de vertimientos, se hace desde la valoración de los derechos fundamentales, incluido en estos la no afectación al derecho fundamental al ambiente sano el cual se encuentra consagrado



Plan de Acción Institucional
"Protegiendo el patrimonio
ambiental y más cerca
del ciudadano"

RESOLUCIÓN No.
2020 - 2023

ARMENIA QUINDIO

000627

17 MAR 2022

"POR MEDIO DEL CUAL SE NIEGA UN PERMISO DE VERTIMIENTO DE AGUAS RESIDUALES DOMESTICAS Y SE ADOPTAN OTRAS DISPOSICIONES"

en el artículo 79 de la constitución política Colombiana de 1991, el cual en su tenor literal, dispone lo siguiente:

"Todas las personas tienen derecho a gozar de un ambiente sano. La ley garantizará la participación de la comunidad en las decisiones que puedan afectarlo.

Es deber del Estado proteger la diversidad e integridad del ambiente, conservar las áreas de especial importancia ecológica y fomentar la educación para el logro de esos fines".

Que en este sentido cabe mencionar, que es de vital importancia determinar si el vertimiento que se pretende legalizar, ya se está generando, si existe o no un sistema construido, o si simplemente es con el ánimo de llevarse a cabo a través del tiempo, presupuestos estos que son indispensables para esta subdirección al momento de tomar una decisión de fondo que resuelva la solicitud, toda vez que el fin primordial es la protección del ambiente y en tal sentido es que se hace indispensable determinar si el sistema propuesto es el indicado para mitigar los impactos que se podrían generar producto de los vertimientos generados por el desarrollo del proyecto y en caso de que se encuentre construido o que se esté desarrollando el proyecto que logre mitigar los impactos por este generados en cuanto a vertimientos se refiere, en cuanto la protección del ambiente, a su tratamiento como derecho fundamental y su prevalencia.

Ha reiterado la corte constitucional en su sentencia T-536 de 2009:

"El ambiente sano y ecológicamente equilibrado es un derecho Constitucional fundamental, pues su violación atenta directamente contra la perpetuación de la especie humana y, en consecuencia, con el derecho más fundamental del hombre: la vida. El derecho a la salud y a la vida son derechos fundamentales porque son esenciales al hombre, la salud se encuentra ligada al medio ambiente que le rodea y que dependiendo de las condiciones que éste le ofrezca, le permitirá desarrollarse económica y socialmente a los pueblos, garantizándoles su supervivencia. Existen unos límites tolerables de contaminación que al ser traspasado constituyen un perjuicio para el medio ambiente y la vida, que no pueden ser justificables y por lo tanto exigen imponer unos correctivos."

Que una vez analizado el expediente y la documentación e información contenidas en él, se pudo evidenciar que en el concepto técnico del día 12 de febrero del año 2021, el Ingeniero Civil da viabilidad técnica para la propuesta del sistema de tratamiento individual



"POR MEDIO DEL CUAL SE NIEGA UN PERMISO DE VERTIMIENTO DE AGUAS RESIDUALES DOMESTICAS Y SE ADOPTAN OTRAS DISPOSICIONES"

planteada como solución de saneamiento de las Aguas Residuales Domésticas generadas en el predio objeto de solicitud, siendo pertinente aclarar, que esta viabilidad se hace desde la parte técnica evaluando la documentación presentada para el trámite de solicitud de permiso de vertimiento, pero que de acuerdo con la ubicación del predio, el trámite debe tener un análisis en cuanto a determinantes ambientales y demás aspectos de ordenamiento territorial.

Que de acuerdo al análisis jurídico del certificado de tradición del predio denominado: **1) CONDOMINIO ENTRE MADEROS LOTE # 89** ubicado en la vereda **CONGAL** del municipio de **CIRCASIA (Q)**, identificado con matrícula inmobiliaria número **280-240552**, se desprende que el fundo tiene un área de 3.006 metros cuadrados y cuenta con una fecha de apertura el día 29 de diciembre del año 2020, lo que evidentemente es violatorio de los tamaños mínimos contemplados en la Resolución 041 del año 1996 del INCORA, en concordancia con la ley 160 del año 1994, normatividad incorporada como determinante ambiental de acuerdo a la Resolución 720 del año 2010, emanada de la Dirección General de la Corporación Autónoma Regional del Quindío, por tratarse de un predio rural tal y como lo indica el concepto sobre uso de suelos y concepto de norma urbanística de fecha 18 de marzo del año 2021 expedido por el Secretario de Infraestructura del municipio Circasia (Q), quien es la autoridad competente para tratar y definir estos aspectos y que dentro del mismo se puede evidenciar lo siguiente:

"(...)

Clasificación agrícola 7p-3

- ***Principales características de los grupos de manejo:*** *Clima templado muy húmedo y en sectores húmedo; pendientes moderadamente escarpadas; suelos originados de materia ígneos y metamórficos; profundos y moderadamente superficiales; bien drenados, ligera y moderadamente ácidos, fertilidad moderada, erosión moderada y ligera; pedregosidad superficial localizada.*
- ***Principales Limitantes para el Uso:*** *Pendientes moderadamente inclinadas, erosión en grado ligero y moderado (terrasetas) pedregosidad en superficie.*
- ***Prácticas de manejo:*** *Conservar la vegetación natural; suspender o eliminar toda actividad agropecuaria; reforestar con especies nativas o exógenas multiestrata.*

Clasificación agrícola 3pe-1



Plan de Acción Institucional
"Protegiendo el patrimonio
ambiental y más cerca
del ciudadano"
2020 - 2023

RESOLUCIÓN No.

ARMENIA QUINDIO

000627

17 MAR 2022

"POR MEDIO DEL CUAL SE NIEGA UN PERMISO DE VERTIMIENTO DE AGUAS RESIDUALES DOMESTICAS Y SE ADOPTAN OTRAS DISPOSICIONES"

Los suelos clase 3, las tierras de esta clase presentan limitaciones ligeras a moderadas para su explotación económica que disminuyen la elección de cultivos agronómicos y requieren implementación de sistemas de producción sostenibles con prácticas moderadas de manejo y conservación de suelos.

- **Principales características de los grupos de manejo:** *Clima templado húmedo y en sectores muy húmedo; pendientes moderadamente inclinadas; suelos originados de ceniza volcánica, profundos, bien drenados, fuertemente ácidos, con fertilidad baja.*
- **Principales Limitantes para el Uso:** *Pendientes moderadamente escarpadas, erosión en grado ligero y moderado (huellas patas de vaca); fertilidad baja.*
- **Prácticas de manejo:** *Siembras en curva de nivel o a través de las pendientes; labranza mínima, cultivos asociados y/o rotación de cultivos; programas de fertirriego; incorporación de abonos verdes y residuos de cosecha; manejo de coberturas; implementación de buenas prácticas agrícolas; renovación y rotación oportuna de potreros, evitar el sobrepastoreo y la sobrecarga; construcción y mantenimiento de las acequias de drenaje.*
- **Usos recomendados:** *Cultivos semilimpios, densos y de semibosque; pastos introducidos adaptados a las condiciones climáticas.*

"(...) 1. **Usar los suelos de acuerdo** con sus condiciones y factores constitutivos de tal forma que se mantenga su integridad física y su capacidad productora, de acuerdo con la clasificación agrícola del IGAC y con las recomendaciones señaladas por el ICA, el IGAC y ministerio de ambiente y desarrollo sostenible.

2. **Proteger los suelos** mediante técnicas adecuadas de cultivo y manejo de suelos, que eviten la salinización, compactación, erosión, contaminación o revenimiento y, en general, la pérdida o degradación de los suelos.

3. **Mantener la cobertura vegetal** de los terrenos dedicados a ganadería, para lo cual se eviten la formación de caminos de ganado o terracetas que se producen, por sobrepastoreo y otras prácticas que traigan como consecuencia la erosión o degradación de los suelos.

4. No construir o realizar obras no indispensables para la producción agropecuaria en los suelos que tengan esta vocación (...) (artículo 2.2.1.1.18.6)"

Usos

Permitir: Bosque protector, investigación, **Ecoturismo, agroturismo, acuaturismo**, educación ambiental, conservación, recreación pasiva.

000627
17 MAR 2022

"POR MEDIO DEL CUAL SE NIEGA UN PERMISO DE VERTIMIENTO DE AGUAS RESIDUALES DOMESTICAS Y SE ADOPTAN OTRAS DISPOSICIONES"

Limitar: Bosque protector – productor sistemas agroforestales, silvopastoriles con aprovechamiento selectivos, vertimientos de aguas, extracción de material de arrastre.

Prohibir: Loteo para construcción de vivienda, usos industriales y de servicios comerciales, vías carreteables, ganadería, bosque productor, tala y quema (...)"

Si bien, existe el Decreto 034 de fecha 03 de junio del año 2010 "POR EL CUAL SE ADOPTA LA DELIMITACION DE LOS CENTROS POBLADOS RURALES, SE DEFINEN Y DELIMITAN LAS AREAS PARA CONSTRUCCION DE VIVIENDA CAMPESTRE Y SE DICTAN OTRAS DISPOSICIONES", expedido por la Alcaldía del municipio de Circasia (Q), establece unas condiciones que están dadas y expresas tal y como se cita a continuación:

"(...) Artículo 1. Adóptese el documento técnico para el Municipio de Circasia denominado "IDENTIFICACION Y DELIMITACION DE AREAS DESTINADAS A VIVIENDA CAMPESTRE" como parte integral de este decreto con el fin de dar sustento técnico al trabajo realizado en la identificación y delimitación de dichas áreas, el cual consta de 40 folios..."

"(...) Artículo 3. Normas para uso y ocupación de las áreas para vivienda campestre enumeradas en el artículo 2 del presente decreto.

1. DETERMINANTES AMBIENTALES

Las áreas identificadas en el presente Decreto podrán ser objeto de subdivisión por hasta por 3000 m² según estudios adelantado por la Corporación Autónoma Regional del Quindío, teniendo en cuenta los términos del decreto 097 de 2006 y 3600 de 2008. Posteriormente adoptados por la resolución 720 de 2010, de la CRQ la cual establece las determinantes ambientales para el departamento del Quindío.

Además, se adoptarán todas aquellas determinantes que incorpore la Corporación Autónoma regional de Quindío -CRQ- en los términos del art 10 del de la ley 388 de 1997.

Para efectos de concordancia con las normas ambientales de orden nacional regional y local, las presentes áreas deberán tener en cuenta las determinantes de superior jerarquía así como las restricciones prohibiciones que determine el Plan de Ordenamiento Territorial (P.O.T.) y demás normas que modifique o sustituyan..."



"POR MEDIO DEL CUAL SE NIEGA UN PERMISO DE VERTIMIENTO DE AGUAS RESIDUALES DOMESTICAS Y SE ADOPTAN OTRAS DISPOSICIONES"

"(...) 3. SERVICIOS PUBLICOS

Estas Urbanizaciones tendrán que cumplir con las disposiciones legales de la autoridad ambiental, Corporación Autónoma Regional del Quindío CRQ., la cual debe en el vertimiento de aguas residuales, determinar el sistema de tratamiento y dar el respectivo permiso.

El privado, es decir, el propietario, debe hacerse cargo del aprovisionamiento de los servicios públicos, tanto del agua como de la energía y demás que se requieran. Estos serán requisito para la obtención de la licencia de subdivisión y construcción ante la oficina de Planeación Municipal o la que haga sus veces...

Así las cosas, es importante traer en consideración que con fecha del 27 de diciembre del año 2019, la Corporación Autónoma Regional del Quindío, por medio de la Subdirección de Regulación y Control Ambiental expidió la resolución No. 003353 "POR MEDIO DEL CUAL SE OTORGA UN PERMISO DE VERTIMIENTO DE AGUAS RESIDUALES DOMESTICAS Y SE ADOPTAN OTRAS DISPOSICIONES" en la cual se otorgó para el predio **1) LOTE LA MACARENA – LOTE DE TERRENO NUMERO UNO (1)** ubicado en la vereda **CONGAL** del municipio de **CIRCASIA (Q)**, identificado con matrícula inmobiliaria número **280-181417** para tratar las aguas residuales con una contribución máxima de diez (10) personas permanentes de la vivienda campesina según propuesta presentada para la época; así mismo se dejó claro dentro del mismo acto administrativo los apartes que se citan a continuación:

"(...)

ARTÍCULO PRIMERO: OTORGAR PERMISO DE VERTIMIENTO DE AGUAS RESIDUALES DOMÉSTICAS, sin perjuicio de las funciones y atribuciones que le corresponde ejercer al Ente Territorial de conformidad con la Ley 388 de 1997 y POT (el esquema, Plan Básico, plan de Ordenamiento Territorial) del municipio de CIRCASIA (Q), y demás normas que lo ajusten, con el fin de evitar afectaciones al recurso suelo y aguas subterráneas, al señor DANIEL ANDRES ARIAS ARIAS, identificado con cédula de ciudadanía números 9.728.962 expedida en Armenia Q, quien actúa en calidad de copropietario del predio denominado: LOTE LA MACARENA - LOTE TERRENO 1, ubicado en la Vereda CONGAL del Municipio de CIRCASIA (Q), identificado con matrícula inmobiliaria número 280-181417; acorde con la información que presenta el siguiente cuadro:



"POR MEDIO DEL CUAL SE NIEGA UN PERMISO DE VERTIMIENTO DE AGUAS RESIDUALES DOMESTICAS Y SE ADOPTAN OTRAS DISPOSICIONES"

INFORMACIÓN GENERAL DEL VERTIMIENTO	
Nombre del predio o proyecto	Lote La Macarena Lote de terreno Número Uno
Localización del predio o proyecto	Vereda Congal del Municipio de Circasia (Q.)
Ubicación del vertimiento (coordenadas georreferenciadas).	Lat: 4° 36' 19" N Long: - 75° 38' 56" W
Código catastral	000200080114000
Matricula Inmobiliaria	280-181417
Nombre del sistema receptor	Suelo
Fuente de abastecimiento de agua	Empresas públicas del Quindío
Tipo de vertimiento (Doméstico / No Doméstica)	Doméstico
Tipo de actividad que genera el vertimiento. (Doméstica, industrial – Comercial o de Servicios).	Doméstico (vivienda)
Caudal de la descarga	0.014 Lts/seg
Frecuencia de la descarga	30 días/mes.
Tiempo de la descarga	16 horas/día
Tipo de flujo de la descarga	Intermitente

PARAGRAFO 3: El presente permiso de vertimientos, no constituye ni debe interpretarse que es una autorización para construir; con el mismo NO se está legalizando, ni viabilizando ninguna actuación urbanística; además este no exime al peticionario, ni al ente territorial en caso de requerir Licencia Ambiental por encontrarse en un área protegida de tramitarla ante la autoridad ambiental competente. En todo caso el presente permiso de vertimientos **NO CONSTITUYE** una Licencia ambiental, ni una licencia de construcción, ni una licencia de parcelación, ni una licencia urbanística, ni ningún otro permiso que no esté contemplado dentro de la presente resolución."

"ARTÍCULO SEGUNDO: ACOGER el sistema de tratamiento de aguas residuales domésticas que fue presentado en las memorias de la solicitud el cual se encuentra construido en el predio **LOTE LA MACARENA- LOTE TERRENO 1**, ubicado en la Vereda CONGAL del Municipio de **CIRCASIA (Q)**, el cual es efectivo para tratar las aguas residuales con una contribución máxima para diez (10) contribuyentes permanentes.



"POR MEDIO DEL CUAL SE NIEGA UN PERMISO DE VERTIMIENTO DE AGUAS RESIDUALES DOMESTICAS Y SE ADOPTAN OTRAS DISPOSICIONES"

Las aguas residuales domésticas (STARD), generadas en el predio se conducirán a un Sistema de Tratamiento de Aguas Residuales Domésticas (STARD) en material de 5000 litros compuesto por Trampa de grasas, tanque séptico y filtro anaeróbico y sistema de disposición final en suelo a campo de infiltración, con capacidad calculada hasta para 10 personas.

Trampa de grasas: La trampa de grasas está construida en material, para el pre tratamiento de las aguas residuales provenientes de la cocina. En el diseño el volumen útil de la trampa de grasas es de 285 litros.

Tanque séptico: En memoria de cálculo se considera un tiempo de retención de 1 día y una tasa de acumulación de lodos de K-57, según la tabla E-7-3 del RAS, por lo que se diseña un tanque séptico en material con un volumen útil de 3000 litros.

Filtro Anaerobio de Flujo Ascendente FAFA: Se diseña el FAFA con un volumen útil de 2000 litros, realizando un tratamiento eficiente a las aguas residuales.

Disposición final del efluente: Como disposición final de las aguas residuales domésticas tratadas se opta por Estructura de disposición en el suelo-campo de infiltración con una longitud de 19.2 m.

PARAGRAFO 1: *El permiso de vertimientos que se otorga, es únicamente para el tratamiento de las aguas residuales de tipo doméstico (Implementación de una solución individual de saneamiento) que se generarían como resultado de la actividad domestica para el predio LOTE LA MACARENA- LOTE TERRENO 1, en el que se evidencia una vivienda campesina construida. Sin embargo es importante advertir que las Autoridades Municipales son las encargadas, según Ley 388 de 1997 y demás normas concordantes y aplicable al caso, de la planificación y administración del territorio, y por lo tanto son quienes regulan los usos o actividades que se puedan desarrollar dentro del área de su jurisdicción, en concordancia con las Determinantes Ambientales definidas y concertadas con La Corporación Autónoma Regional del Quindío, las cuales en todo caso deben ser tenidas en cuenta por el ente territorial al momento de realizar autorizaciones constructivas, urbanísticas y/o de desarrollo, por ser normas de especial importancia al momento de aprobar estas ejecuciones en el territorio, a fin de que el desarrollo se efectué de manera Sostenible. Así mismo, las obras que se deban ejecutar para el desarrollo de dichas actividades deberán ser autorizadas por la entidad competente mediante el trámite y expedición de las respectivas licencias, según Decreto 1469 de 2010 y demás normas concordantes y aplicables al caso en particular. De acuerdo a lo anterior el presente permiso no genera Autorización para realizar actividades urbanísticas de ningún tipo, pues su*



000627
17 MAR 2022

"POR MEDIO DEL CUAL SE NIEGA UN PERMISO DE VERTIMIENTO DE AGUAS RESIDUALES DOMESTICAS Y SE ADOPTAN OTRAS DISPOSICIONES"

contenido es reflejo del estudio de una solicitud de permiso de vertimientos, en la cual se verifica la mitigación de los posibles impactos ambientales que se puedan llegar a generar por el desarrollo de la actividad pretendida en el predio.

PARAGRAFO 2: En caso de requerirse otras autorizaciones, licencias o permisos ambientales para la ejecución de las actividades a desarrollar, el responsable del permiso deberá tramitarlas ante la Autoridad Ambiental, de igual forma el Ente territorial deberá verificar el cumplimiento de la normativa ambiental y exigir el cumplimiento de la misma, de lo contrario podrá verse inmersa en procesos de investigación sancionatoria ambiental ley 1333 de 2009)."

"ARTÍCULO CUARTO: INFORMAR al señor **DANIEL ANDRES ARIAS ARIAS**, identificado con cédula de ciudadanía números 9.728.962 expedida en Armenia Q., quien actúa en calidad de copropietario que, de requerirse ajustes, modificaciones o cambios al diseño del sistema de tratamiento presentado, deberá solicitar la modificación del permiso de acuerdo artículo 49 del Decreto 3930 de 2010."

"ARTÍCULO NOVENO: Cuando quiera que se presenten modificaciones o cambios en las condiciones bajo las cuales se otorgó el permiso, el usuario deberá dar aviso de inmediato y por escrito a la Corporación Autónoma Regional del Quindío y solicitar la modificación del permiso, indicando en qué consiste la modificación o cambio y anexando la información pertinente."

Así las cosas, es importante resaltar que de acuerdo a la Resolución No. 3353 de fecha 27 de diciembre del año 2019 y anteriormente mencionada, la entidad como autoridad ambiental solamente otorgó el permiso de vertimiento para una vivienda campesina construida tal y como quedó contemplado en los artículo segundo párrafo 1 de la parte resolutive, estando acorde y dando cumplimiento a la ley 160 de 1994, incorporada como determinante ambiental en la Resolución 720 de 2010, emanada de la Dirección General de la C.R.Q.; permiso (Resolución No. 3353-19) que no tiene alcance para ser soporte de saneamiento básico en la parcelación Entre Maderos (115 lotes) efectuada en el predio LA MACARENA, generando un presunto incumplimiento al Decreto 034 del año 2010; así mismo, en estudio de las determinantes ambientales el tribunal administrativo por medio de la Sentencia No. 001-2021-035 del 21 de marzo de 2021 y en estudio de un caso similar, señaló lo que se cita a continuación:



"POR MEDIO DEL CUAL SE NIEGA UN PERMISO DE VERTIMIENTO DE AGUAS RESIDUALES DOMESTICAS Y SE ADOPTAN OTRAS DISPOSICIONES"

"(...)

En conclusión, las razones que respaldan la decisión contenida en la Resolución 308 de 2019 no denotan una violación al debido proceso en tanto la referencia que la autoridad ambiental hizo sobre las licencias urbanísticas otorgadas a la Sociedad Top Flight tuvo lugar ante la imperiosa necesidad de establecer el cumplimiento de las políticas de conservación del medio ambiente, encontrando que el predio no satisface lo establecido en la Resolución 720 de 2010 expedida por la misma autoridad ambiental para fijar las determinantes de todos los municipios del Departamento del Quindío, concretamente en lo relacionado con las densidades máximas de vivienda suburbana. Igualmente no se puede pasar por alto que la revisión que la CRQ efectuó sobre la vigencia de las licencias, tenía como objeto establecer la incidencia frente a la declaratoria del área protegida como Distrito de Conservación de Suelos Barbas Bremen y que la llevó a concluir la inexistencia de una situación consolidada.

De lo expuesto no logra advertir la Sala que la autoridad ambiental con la expedición del acto se hubiese arrogado la función de hacer un juicio de legalidad sobre las licencias, en los términos argüidos por la parte actora, porque aunque identificó una posible transgresión de la normatividad ambiental, su decisión en nada afectó las habilitaciones dadas por el municipio de Circasia y en este sentido lo que dispuso fue remitir la decisión al ente territorial, a la Procuraduría Provincial para asuntos Ambientales y a su propia oficina jurídica para que desplegaran las actuaciones respectivas acorde con sus competencias.

4. EXPEDICIÓN DE LICENCIAS DE PARCELACIÓN.

Como ha sostenido la Corporación Autónoma Regional del Quindío - C.R.Q. en diferentes espacios del orden administrativo y judicial, en virtud de la ley 99 de 1993, no es competente la entidad para hacer control de legalidad frente a los actos administrativos expedidos por Curadores Urbanos o Autoridades Municipales en ejercicio de actuaciones urbanísticas, siendo los únicos legitimados para tal fin, los Jueces de la República.

De ese modo, no se realizarán análisis frente a la expedición y contenido de las mismas, máxime cuando las mismas se encuentran ejecutadas, y no se conoce de declaración de nulidad o suspensión por parte de la jurisdicción contencioso – administrativa; por lo cual, las mismas se presumen legales, situación respetada por la entidad.

5. DOCUMENTOS PARA LA EXPEDICIÓN DE LICENCIA DE PARCELACIÓN.



"POR MEDIO DEL CUAL SE NIEGA UN PERMISO DE VERTIMIENTO DE AGUAS RESIDUALES DOMESTICAS Y SE ADOPTAN OTRAS DISPOSICIONES"

Tal cual se refirió en el acápite anterior, la Corporación no tiene competencia jurisdiccional ni funcional para realizar control legal a las licencias que expiden los curadores urbanos o los municipios en el ejercicio de las actuaciones urbanísticas.

Sin embargo, debe analizarse el contexto bajo el cual se expide la licencia de parcelación, toda vez que conforme a lo dispuesto en el decreto 1077 de 2015 y en la resolución 462 de 2017, el requisito de permiso de vertimiento y/o permiso ambiental, debe acreditarse en el trámite de dicha autorización.

Al respecto, el numeral 3, del artículo 3 de la resolución 462 de 2017 indica:

Artículo 3. Documentos adicionales para la licencia de parcelación. Cuando se trate de licencia de parcelación, además de los requisitos previstos en el artículo 1º de la presente resolución, se deberán aportar los siguientes documentos:

3. Copia de las autorizaciones que sustenten la forma en que se prestarán los servicios públicos domiciliarios de agua potable y saneamiento básico, o las autorizaciones y permisos ambientales para el uso y aprovechamiento de los recursos naturales renovables en caso de autoabastecimiento y el pronunciamiento de la Superintendencia de Servicios Públicos de conformidad con lo dispuesto en los artículos 16 y 79 numeral 17 de la Ley 142 de 1994.

Los artículos 5 y 6 de la resolución 462 de 2017, definen los documentos a considerar para la expedición de licencias de construcción, donde no se contemplan como exigencia, permisos ambientales y/o de vertimientos.

De ese modo, debe considerarse que el permiso de vertimiento debe acreditarse durante el trámite de expedición de la licencia de parcelación."

También es importante resaltar el concepto del Ministerio Público inmerso en la misma sentencia No. 001-2021-035 del 21 de marzo de 2021 del Honorable Tribunal Administrativo en el cual se advierte lo que se cita a continuación:

"Abordó la responsabilidad en relación con el medio ambiente y los recursos naturales indicando que en virtud de los principios y las normas internacionales y constitucionales, emergen los deberes jurídicos para la autoridad ambiental, en este caso la CRQ, de proteger el medio ambiente y los recursos naturales, permitiendo que las generaciones futuras y la población goce de un derecho humano como es el acceso al agua. Sostuvo que las determinantes ambientales son normas de superior jerarquía en materia ambiental para la



Plan de Acción Institucional
"Protegiendo el patrimonio
ambiental y más cerca
del ciudadano"
2020 - 2023

RESOLUCIÓN No.

ARMENIA QUINDIO

000627

17 MAR 2022

"POR MEDIO DEL CUAL SE NIEGA UN PERMISO DE VERTIMIENTO DE AGUAS RESIDUALES DOMESTICAS Y SE ADOPTAN OTRAS DISPOSICIONES"

elaboración, adopción y ajustes de los Planes de Ordenamiento Territorial - POT, Esquemas de Ordenamiento Territorial - EOT y Planes Básicos de Ordenamiento Territorial - PBOT, que no pueden ser desconocidas por los municipios y frente al tema citó las establecidas en el artículo 10 de la Ley 388 de 1997."

Es importante traer en consideración lo que permite y ordena el artículo 2.2.6.2.2 del Decreto 1077 de 2015 que a su vez incorpora el Decreto 097 del año 2006, por el cual se reglamenta la expedición de licencias urbanísticas en suelo rural y se expiden otras disposiciones:

"Decreto 097 de 2006 Por el cual se reglamenta la expedición de licencias urbanísticas en suelo rural y se expiden otras disposiciones, en su artículo 3º establece la prohibición de llevar a cabo parcelaciones en suelo rural. "A partir de la entrada en vigencia del presente Decreto, no se podrán expedir licencias de parcelación o construcción autorizando parcelaciones en suelo rural para vivienda campestre, mientras no se incorpore en el Plan de Ordenamiento Territorial la identificación y delimitación precisa de las áreas destinadas a este uso, con la definición de las normas urbanísticas de parcelación, las cuales deberán tener en cuenta la legislación agraria y ambiental. Esta prohibición cubre a las solicitudes de licencias de parcelación o construcción de parcelaciones en suelo rural para vivienda campestre, que actualmente se encuentran en trámite."

"Artículo 3º. Prohibición de parcelaciones en suelo rural: A partir de la entrada en vigencia del presente decreto, no se podrán expedir licencias de parcelación o construcción autorizando parcelaciones en suelo rural para vivienda campestre, mientras no se incorpore en el Plan de Ordenamiento Territorial la identificación y delimitación precisa de las áreas destinadas a este uso, con la definición de las normas urbanísticas de parcelación, las cuales deberán tener en cuenta la legislación agraria y ambiental. Esta prohibición cubre a las solicitudes de licencias de parcelación o construcción de parcelaciones en suelo rural para vivienda campestre, que actualmente se encuentran en trámite.

En todo caso, para la definición de las normas urbanísticas de parcelación los municipios deberán ajustarse a las normas generales y las densidades máximas definidas por la Corporación Autónoma Regional correspondiente, las cuales deberán ser inferiores a aquellas establecidas para el suelo suburbano.

Parágrafo. Los municipios y distritos señalarán los terrenos que deban ser mantenidos y preservados por su importancia para la explotación agrícola, ganadera, paisajismo o de recursos naturales, según la clasificación del suelo adoptada en el Plan de Ordenamiento



"POR MEDIO DEL CUAL SE NIEGA UN PERMISO DE VERTIMIENTO DE AGUAS RESIDUALES DOMESTICAS Y SE ADOPTAN OTRAS DISPOSICIONES"

Territorial. En estos terrenos no podrán autorizarse actuaciones urbanísticas de subdivisión, parcelación o edificación de inmuebles que impliquen la alteración o transformación de su uso actual."

Así mismo de acuerdo al Artículo 2.2.3.3.5.2. Requisitos del permiso de vertimientos del Decreto 1076 del año 2015, compilado por el Decreto 3930 del año 2010 y a su vez modificado parcialmente por el Decreto 050 del año 2018 en el parágrafo 1 expresa lo que se cita a continuación:

"Parágrafo 1. *En todo caso cuando no exista compatibilidad entre los usos del suelo y las determinantes ambientales establecidas por la autoridad ambiental competente para el Ordenamiento Territorial, estas últimas de acuerdo con el artículo 10 de la Ley 388 de 1997 o la norma que lo modifique, adicione o sustituya, prevalecerán sobre los primeros."*

Además de todo lo anterior, con fecha del 20 de diciembre del año 2021, el Grupo de apoyo técnico y jurídico de Ordenamiento Ambiental Territorial de la Corporación Autónoma Regional del Quindío, emitió un concepto con el fin de ampliar las condiciones actuales en las que se encuentra el proyecto Entre Maderos ubicado en la vereda Congal del municipio de Circasia (Q) y que dentro de este se destaca lo que se cita a continuación:

"(...)

1.5.3 Afloramientos, nacimientos y fuentes hídricas encontradas en el Predio La Macarena proyecto constructivo "Entre maderos"

En primera medida, es preciso indicar que La Resolución 957 de 2018 "POR LA CUAL SE ADOPTA LA GUÍA TÉCNICA DE CRITERIOS PARA EL ACOTAMIENTO DE LAS RONDAS HÍDRICAS EN COLOMBIA Y SE ADOPTAN OTRAS DISPOSICIONES" define los nacimientos de agua como lo siguiente:

"... Lugar en el que el agua emerge de forma natural desde una roca o el suelo y fluye hacia la superficie o hacia una masa de agua superficial ("manantial" en OMM y UNESCO, 2012) y que puede ser el origen de un río ("fuente" en OMM y UNESCO, 2012). De acuerdo con el instructivo para diligenciar el Formulario Único Nacional de Aguas Subterráneas – FUNIAS (IDEAM et al., 2009), se entiende por Manantial "surgencia superficial de agua de origen subterráneo que se produce a través de planos de estratificación, discontinuidades de las rocas como fracturas, grietas o cambios de litología en lugares donde la superficie topográfica corta al nivel freático".

"POR MEDIO DEL CUAL SE NIEGA UN PERMISO DE VERTIMIENTO DE AGUAS RESIDUALES DOMESTICAS Y SE ADOPTAN OTRAS DISPOSICIONES"

De acuerdo con el modo de emerger a superficie y según la naturaleza de los conductos por los que corre el agua, permanencia y medio de surgencia, los manantiales pueden tener las siguientes características según IDEAM et al., (2009):

- **Tipo de manantial:** de acuerdo con su modo de emerger a superficie,
 - *Por Goteo:* Surgencia superficial de agua de origen subterráneo por medio de gotas.
 - *Por Filtración:* Cuando el agua se introduce en la tierra a través de arenas y gravas.
- **Permanencia:** de acuerdo con la duración del flujo en el tiempo.
 - *Manantial perenne:* es un manantial cuyo flujo de agua es continuo en el tiempo.
 - *Manantial estacional:* es aquel que fluye solamente en condiciones de clima húmedo, con precipitación de lluvia abundante.
 - *Manantial intermitente:* también llamado manantial episódico o periódico es aquel cuyo flujo de agua normalmente ocurre en espacios cortos de manera más o menos regular.
- **Medio de surgencia:** según la naturaleza de los conductos por los que corre el agua.
 - *Rasgo kárstico:* son formas en la superficie que aparecen en regiones calizas como resultado del ataque químico del agua con anhídrido carbónico disuelto a las calizas, que provoca su destrucción.
 - *Fractura (o fisura):* en los que el agua se aloja siguiendo diaclasas, fallas o planos de exfoliación.
 - *Contacto:* unión de dos unidades de permeabilidad diferente ..."

*En este sentido es preciso indicar, que, según lo estipulado en la Normatividad ambiental colombiana frente a las limitantes por Franjas Forestales protectoras, las cuales se encuentran inmersas en el artículo 2.2.1.1.18.2 del **Decreto 1076 de 2015**, por tratarse de un nacimiento de Agua, deberán respetarse como mínimo una franja de 100 metros a la redonda del punto determinado como nacimiento y posteriormente unas franjas de 30 metros a cada lado de la fuente hídrica.*

"...

Artículo 2.2.1.1.1 Protección y conservación de los bosques. en relación con la protección y conservación de los bosques, los propietarios de los predios están obligados a:



000627
17 MAR 2022

"POR MEDIO DEL CUAL SE NIEGA UN PERMISO DE VERTIMIENTO DE AGUAS RESIDUALES DOMESTICAS Y SE ADOPTAN OTRAS DISPOSICIONES"

1. *Mantener en cobertura boscosa dentro del predio las áreas forestales protectoras.*

Se entiende por forestales protectoras:

- a) *los nacimientos de fuentes de aguas en una extensión por lo menos de 100 metros a la redonda, medidos a partir de su periferia*
- b) *una faja no inferior a 30 metros de ancha, paralela a las líneas de mareas máximas a cada lado los cauces de los ríos, quebradas y arroyos, sean permanentes o no, y alrededor de los lagos o depósitos de agua;*
- c) *Los terrenos con pendientes superiores al 100% (45) ..."*

Finalmente se debe tener en cuenta de forma fundamental lo descrito en el Acuerdo del Concejo municipal de Circasia Número 016 de 2000 "POR MEDIO DEL CUAL SE ADOPTA EL ESQUEMA DE ORDENAMIENTO TERRITORIAL DEL MUNICIPIO DE CIRCASIA QUINDIO 2000-2007", el cual establece las zonas de protección y retiro que se deberán tener en cuenta para adelantar cualquier tipo de intervención el siguiente artículo:

"... ARTICULO 10: SUELO DE PROTECCIÓN ÁREAS DE RESERVA PARA LA CONSERVACIÓN Y PROTECCIÓN DEL MEDIO AMBIENTE Y LOS RECURSOS NATURALES. *Están constituidas estas áreas por los terrenos que, por su valor paisajístico, por su biodiversidad y por razones de protección de los cuerpos de agua, deben tener un manejo especial para promover su protección y recuperación.*

El equilibrio natural del municipio es uno de los factores más importantes que se debe garantizar para posibilitar el desarrollo sostenible y realizar gestiones en torno a la visión eco turístico que se ha identificado. La delimitación de áreas de reserva destinadas a la conservación del medio ambiente, abre un sin número de posibilidades para que actividades humanas se realicen de manera armónica y coordinada.

El EOTC manejará cuatro criterios fundamentales para definir las áreas de reserva, teniendo en cuenta los lineamientos ambientales que sobre ordenamiento territorial se han establecido. Tales criterios son:

Se consideran áreas de reserva y/o conservación los terrenos ubicados dentro de los 30 metros que van desde el eje hasta lado y lado de las

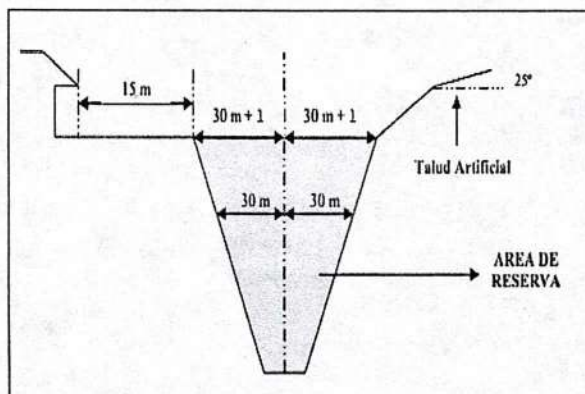
"POR MEDIO DEL CUAL SE NIEGA UN PERMISO DE VERTIMIENTO DE AGUAS RESIDUALES DOMESTICAS Y SE ADOPTAN OTRAS DISPOSICIONES"

quebradas. Si contados los 30 metros todavía no se han llegado al punto de quiebre de la pendiente, este será respetado y la zona de protección se incrementará en L. Estas zonas serán reforestadas, podrán tener un uso de protección, reserva y recreación pasiva o restringida.

A partir de los 30 metros del eje de la quebrada o río, o a partir del punto de quiebre, **se tomarán 15 metros de aislamiento, dentro de los cuales no se podrán instaurar edificaciones de uso permanente;** en lugar de ello se destinarán para uso público transitorio, como espacios para la construcción de equipamiento municipal como vías vehiculares, peatonales y parques. La calidad ambiental y el espacio para el transeúnte para este tipo de construcciones deben tomarse como un componente básico para su diseño.

Como medida adicional se establece que **ningún talud creado artificialmente podrá tener una inclinación mayor a 25 grados sin un estudio geotécnico que lo sustente y las construcciones aledañas a las zonas de reserva y/o protección siempre deberán quedar ubicadas frente a estas.** Este criterio se ilustra en la Figura No 2.1

Figura 1: Delimitación de Áreas de Reserva en el municipio de Circasia Tanto urbano como rural.



A partir de los nacimientos de quebradas **se tomará una distancia de 100 metros a la redonda como zona de conservación.** En este espacio se deben ejecutar proyectos de reforestación con especies nativas de la región en coordinación con la CRQ, se debe tener en cuenta que esta distancia puede ser **concertada** con el municipio y la entidad ambiental en caso tal de que esta afecte sustancialmente el




000627

17 MAR 2022

contenido del área del predio para sus actividades de agropecuarias normales pudiéndose determinar otra área acorde al lugar y al ambiente; al igual que tener como incentivo por la conservación y cuidado una consideración en el pago predial o en la atención técnica y logística de la parte a cuidar...”

Conforme a lo expuesto anteriormente, en la figura 8 se indican las zonas que protección que deben ser conservadas en el mencionado predio, de acuerdo a lo establecido en el Decreto 1076 de 2015 y el acuerdo del Concejo municipal de Circasia 016 de 2000.





Plan de Acción Institucional
"Protegiendo el patrimonio
ambiental y más cerca
del ciudadano"
RESOLUCIÓN No.
2020 - 2023

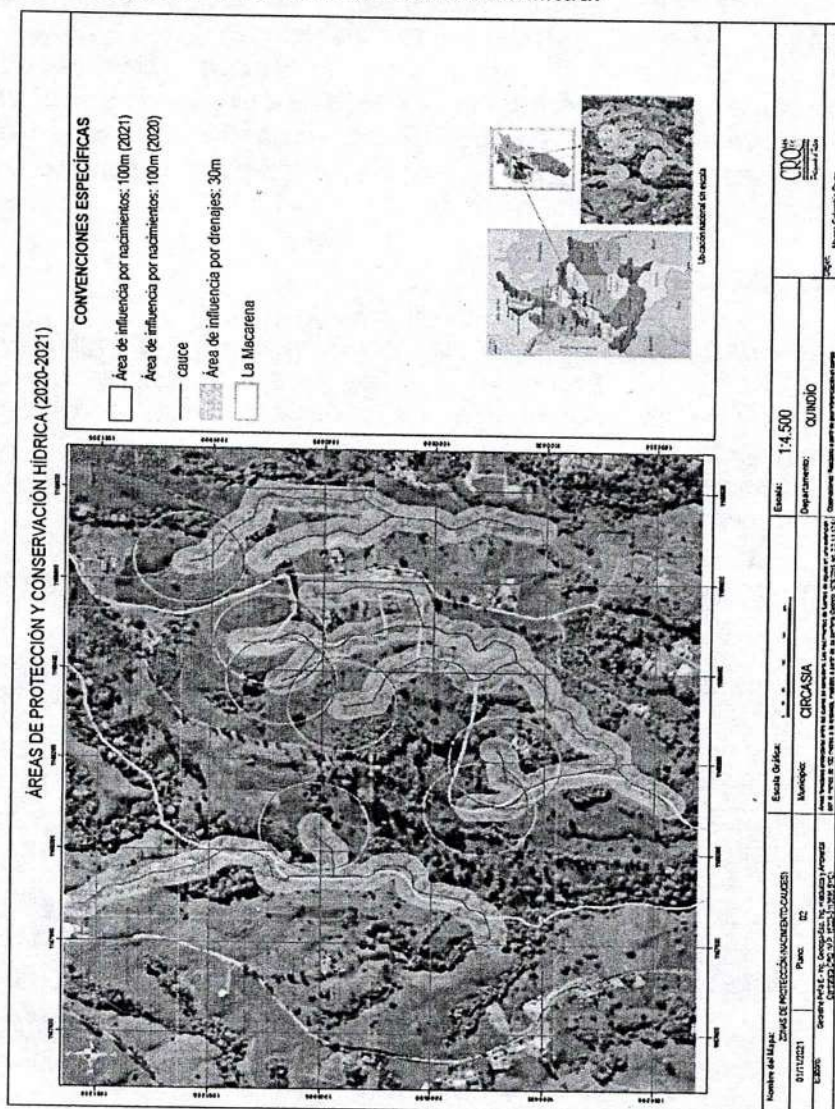
ARMENIA QUINDIO

000627
17 MAR 2022

"POR MEDIO DEL CUAL SE NIEGA UN PERMISO DE VERTIMIENTO DE AGUAS RESIDUALES DOMESTICAS Y SE ADOPTAN OTRAS DISPOSICIONES"

Figura 2. Verificación de Zonas de protección por efecto de Nacimientos y fuentes hídricas superficiales.

Adicionalmente, se realizó comparación de los puntos identificados en las dos visitas realizadas (2020-2021) con el fin de identificar su similitud.





"POR MEDIO DEL CUAL SE NIEGA UN PERMISO DE VERTIMIENTO DE AGUAS RESIDUALES DOMESTICAS Y SE ADOPTAN OTRAS DISPOSICIONES"

Figura 3. Comparación de elementos ambientales de interés (nacimientos) en las visitas de campo realizadas (años 2020-2021).

De acuerdo con lo descrito anteriormente, ante los aspectos técnicos encontrados durante la visita técnica y su posterior análisis, **es posible evidenciar que dichas fuentes hídricas, generan limitantes sobre el uso del suelo, en un área considerable del predio inspeccionado.**

Por último, es importante indicar, que el desarrollo de cualquier actividad en el predio que genere la producción de aguas residuales, **éstas deberán de ser gestionadas a través de sistemas de tratamiento de cumplan con los requerimientos contemplados dentro de la normatividad colombiana, y con la respectiva disposición final, esto teniendo en cuenta la no existencia de infraestructura de saneamiento en la Zona de interés.** Así mismo deberá tramitarse el respectivo trámite de Permiso de Vertimientos ante la Autoridad Competente.

1. CONCLUSIONES

Conforme a lo evaluado por el equipo técnico se determina que a los siguientes lotes no es viable el otorgamiento del permiso de vertimientos, toda vez que el área del predio en su totalidad se encuentra en Zonas de Protección y Conservación Hídrica en los cuales no puede llevarse a cabo ningún tipo de actividad constructiva. Frente a los lotes 67, 88 y 108, por considerar que el área total afectada de cada lote es superior al 95% se recomienda no otorgar permiso de vertimiento.

Tabla 1. Lotes del proyecto con Zonas de Protección y Conservación Hídrica superior al 95%

Lote	Área Total (m ²)	Área en Zona de Protección (m ²)	Área sin afectación (m ²)	Área afectada %
34	3356.58	3356.58	0.00	100.00
35	3019.63	3019.63	0.00	100.00
44	4013.53	4013.53	0.00	100.00
64	3025.21	3025.21	0.00	100.00
65	3005.92	3005.92	0.00	100.00
66	3019.07	3019.07	0.00	100.00
74	3019.92	3019.92	0.00	100.00
75	3133.83	3133.83	0.00	100.00

"POR MEDIO DEL CUAL SE NIEGA UN PERMISO DE VERTIMIENTO DE AGUAS RESIDUALES DOMESTICAS Y SE ADOPTAN OTRAS DISPOSICIONES"

89	3003.17	3003.17	0.00	100.00
90	3193.65	3193.65	0.00	100.00
91	3191.57	3191.57	0.00	100.00
92	3006.59	3006.59	0.00	100.00
96	3221.11	3221.11	0.00	100.00
106	2916.36	2916.36	0.00	100.00
107	6129.76	6129.76	0.00	100.00
111	3116.51	3116.51	0.00	100.00
67	3031.51	2905.28	126.23	95.84
88	3284.30	3206.64	77.66	97.64
108	3194.94	3169.68	25.26	99.21

Respecto a los lotes restantes se recomienda la verificación de la implantación del sistema a construir con el fin de que las obras no se encuentren dentro de las áreas de protección determinadas.

En conclusión y frente al análisis técnico y normativo que se realizó anteriormente, se debe dar estricto cumplimiento a las determinantes ambientales establecidas para el departamento del Quindío, por la autoridad ambiental CRQ, en total coherencia con el fallo emitido por el **TRIBUNAL ADMINISTRATIVO DEL QUINDÍO -Sala Segunda de Decisión - Magistrado Ponente: JUAN CARLOS BOTINA GÓMEZ** - Armenia, Quindío, cuatro (4) de marzo de dos mil veintiuno (2021) Referencia: Sentencia Radicado: 63001-2333-000-209-00207-00 - Medio de control: Nulidad y Restablecimiento del Derecho.

El cual concluye, todas las actividades constructivas deben acogerse a dichos instrumentos ambientales, las determinantes ambientales, en cuanto a licencias y/o permiso de urbanismo y demás y/o permisos y/o licencias ambientales que se pretendan otorgar" y con base en ello concluyó, "En caso que no se cumpla con las condiciones jurídicas, que contrarían las disposiciones adoptadas en la **Resolución 720 de 2010 y demás determinantes ambientales establecidas por la autoridad ambiental regional**, estos permisos se deben negar", que para este caso corresponden a los permisos establecidos por el **Decreto 1076 de 2015** que otorga a las autoridades ambientales, la competencia para emitir permisos de vertimientos y señala los requisitos que debe cumplir toda persona interesada en su obtención.

Así las cosas, se puede determinar que se debe cumplir con lo establecido por el artículo **10 de la ley 388 de 1997 en su Parágrafo 1º**. En todo caso cuando no exista



"POR MEDIO DEL CUAL SE NIEGA UN PERMISO DE VERTIMIENTO DE AGUAS RESIDUALES DOMESTICAS Y SE ADOPTAN OTRAS DISPOSICIONES"

compatibilidad entre los usos del suelo y las determinantes ambientales establecidas por la autoridad ambiental competente para el Ordenamiento Territorial, estas últimas de acuerdo con el artículo 10 de la Ley 388 de 1997 o la norma que lo modifique, adicione o sustituya, prevalecerán sobre los primeros.

Por último, se reitera que, frente a las solicitudes de permisos de vertimientos, la subdirección competente, deberá adelantar las evaluaciones de manera particular a cada predio o lote, contrastando los estudios y análisis aportados, así como la visita de campo efectuada. Es importante indicar la aplicación exclusiva al procedimiento reglado en el Decreto 1076 de 2015.

Finalmente, se recomienda al municipio de Circasia, que en cumplimiento del Decreto 3600 de 2007 hoy compilado en el decreto 1077 de 2015 el cual regula todo lo relacionado con la planificación del suelo rural y sus directrices o determinantes de ordenamiento territorial, la Resolución 720 de 2010 de la que define las determinantes de OT para suelo rural, en el departamento del Quindío, en tal sentido el municipio de debe dar estricto cumplimiento en lo relacionado a: El índice máximo de ocupación en una proporción del 70% - 30%, donde solo puede ser objeto de una actuación urbanística el 30% del área neta aprovechable del predio, para usos definidos en suelo rural por el EOT, de igual manera se debe cumplir con las densidades máximas para vivienda campestre, las áreas mínimas de actuación e índices máximos de ocupación y número máximo de viviendas para corredores sub urbanos, de seguir aplicando el DECRETO 034-1 2010 QUE REGLAMENTA EL ESQUEMA DE ORDENAMIENTO TERRITORIAL EOT DEL MUNICIPIO DE CIRCASIA QUINDÍO, en materia de Centros Poblados Rurales y vivienda Campestre, este no puede aplicarse en contra vía de estas directrices o determinantes de ordenamiento territorial para suelo rural."

De las condiciones ambientales revisadas se debe tener en cuenta que al estar el predio **1) CONDOMINIO ENTRE MADEROS LOTE # 89**, ubicado en la Vereda **CONGAL** del Municipio de **CIRCASIA (Q)**, en el área de influencia de los nacimientos y cabecera de microcuenca, se debe dar aplicación al Decreto 3600 de 2007 hoy compilado con el Decreto 1077 de 2015 en su artículo 4, numeral 1 específicamente el 1.4:

"Artículo 4°. Categorías de protección en suelo rural. Las categorías del suelo rural que se determinan en este artículo constituyen suelo de protección en



"POR MEDIO DEL CUAL SE NIEGA UN PERMISO DE VERTIMIENTO DE AGUAS RESIDUALES DOMESTICAS Y SE ADOPTAN OTRAS DISPOSICIONES"

los términos del artículo 35 de la Ley 388 de 1997 y son normas urbanísticas de carácter estructural de conformidad con lo establecido en la misma ley:

1. Áreas de conservación y protección ambiental. *Incluye las áreas que deben ser objeto de especial protección ambiental de acuerdo con la legislación vigente y las que hacen parte de la estructura ecológica principal, para lo cual en el componente rural del plan de ordenamiento se deben señalar las medidas para garantizar su conservación y protección. Dentro de esta categoría, se incluyen las establecidas por la legislación vigente, tales como:*

1.1. Las áreas del sistema nacional de áreas protegidas.

1.2. Las áreas de reserva forestal.

1.3. Las áreas de manejo especial.

1.4. Las áreas de especial importancia ecosistémica, tales como páramos y subpáramos, nacimientos de agua, zonas de recarga de acuíferos, rondas hidráulicas de los cuerpos de agua, humedales, pantanos, lagos, lagunas, ciénagas, manglares y reservas de flora y fauna.

Motivo por el cual la CRQ, de manera coherente con lo establecido en el artículo 35 de la Ley 388 de 1997:

"Artículo 35º.- Suelo de protección. *Constituido por las zonas y áreas de terreno localizados dentro de cualquiera de las anteriores clases, que por sus características geográficas, paisajísticas o ambientales, o por formar parte de las zonas de utilidad pública para la ubicación de infraestructuras para la provisión de servicios públicos domiciliarios o de las áreas de amenazas y riesgo no mitigable para la localización de asentamientos humanos, tiene restringida la posibilidad de urbanizarse."*

Que de acuerdo al estudio semidetallado de suelos, se encuentra que el predio objeto de la solicitud, hace parte de los suelos de protección, convirtiéndose esto en la principal consideración de esta Subdirección para determinar la negación del permiso de vertimiento.

Que al considerarse suelo de protección, corresponde a la existencia de determinantes ambientales establecidas por la Corporación Autónoma Regional del Quindío C.R.Q., adoptado por la Resolución número 720 de 2010, constituyéndose así en normas de superior



"POR MEDIO DEL CUAL SE NIEGA UN PERMISO DE VERTIMIENTO DE AGUAS RESIDUALES DOMESTICAS Y SE ADOPTAN OTRAS DISPOSICIONES"

jerarquía, esto de conformidad con el artículo 10 de la ley 388 de 1997 y el artículo 42 de la 3930 de 2010 parágrafo 1°:

"Parágrafo 1°. En todo caso cuando no exista compatibilidad entre los usos del suelo y las determinantes ambientales establecidas por la autoridad ambiental competente para el Ordenamiento Territorial, estas últimas de acuerdo con el artículo 10 de la Ley 388 de 1997 o la norma que lo modifique, adicione o sustituya, prevalecerán sobre los primeros".

Que de acuerdo al artículo 31, de la ley 99 de 1993 establece: "Las Corporaciones Autónomas Regionales establecerán las normas generales y las densidades máximas a las que se sujetarán los propietarios de vivienda en áreas suburbanas y en cerros y montañas, de manera que se protejan el medio ambiente y los recursos naturales..."

Que la Subdirección de Regulación y Control Ambiental en análisis al Decreto 3600 de 2007 artículo 4 numeral 1.4 establece:

"Artículo 4°. Categorías de protección en suelo rural. Las categorías del suelo rural que se determinan en este artículo constituyen suelo de protección en los términos del artículo 35 de la Ley 388 de 1997 y son normas urbanísticas de carácter estructural de conformidad con lo establecido 15 de la misma ley:

1. Áreas de conservación y protección ambiental. Incluye las áreas que deben ser objeto de especial protección ambiental de acuerdo con la legislación vigente y las que hacen parte de la estructura ecológica principal, para lo cual en el componente rural del plan de ordenamiento se deben señalar las medidas para garantizar su conservación y protección. Dentro de esta categoría, se incluyen las establecidas por la legislación vigente, tales como:

1.1. Las áreas del sistema nacional de áreas protegidas.

1.2. Las áreas de reserva forestal.

1.3. Las áreas de manejo especial.

1.4. Las áreas de especial importancia ecosistémica, tales como páramos y subpáramos, nacimientos de agua, zonas de recarga de acuíferos, rondas hidráulicas de los cuerpos de agua, humedales, pantanos, lagos, lagunas, ciénagas, manglares y reservas de flora y fauna.

"POR MEDIO DEL CUAL SE NIEGA UN PERMISO DE VERTIMIENTO DE AGUAS RESIDUALES DOMESTICAS Y SE ADOPTAN OTRAS DISPOSICIONES"

...

Que en el artículo 3 Decreto 1449 de 1977, retomado en el Decreto único 1076 del 26 de mayo del 2015 *"Por medio de cual se expide el Decreto Único Reglamentario del Sector Ambiente y Desarrollo Sostenible"*, en el Artículo 2.2.1.1.18.2.

Artículo 2.2.1.1.18.2. Protección y conservación de los bosques. En relación con la protección y conservación de los bosques, los propietarios de predios están obligados a:

1. Mantener en cobertura boscosa dentro del predio las áreas forestales protectoras.

Se entiende por áreas forestales protectoras:

a) Los nacimientos de fuentes de aguas en una extensión por lo menos de 100 metros a la redonda, medidos a partir de su periferia.

b) Una faja no inferior a 30 metros de ancha, paralela a las líneas de mareas máximas, a cada lado de los cauces de los ríos, quebradas y arroyos, sean permanentes o no, y alrededor de los lagos o depósitos de agua;

c) Los terrenos con pendientes superiores al 100% (45).

2. Proteger los ejemplares de especies de la flora silvestre vedadas que existan dentro del predio.

3. Cumplir las disposiciones relacionadas con la prevención de incendios, de plagas forestales y con el control de quemas.

(Decreto 1449 de 1977, artículo 3º)

Que en el Decreto 1449 de 1977, retomado en el Decreto único 1076 del 26 de mayo del 2015 *"Por medio de cual se expide el Decreto Único Reglamentario del Sector Ambiente y Desarrollo Sostenible"*, en los artículos 2.2.3.3.4.3. y 2.2.3.3.4.4 establece:

"Artículo 2.2.3.3.4.3 Prohibiciones. No se admite vertimientos:

1. En las cabeceras de las fuentes de agua.



"POR MEDIO DEL CUAL SE NIEGA UN PERMISO DE VERTIMIENTO DE AGUAS RESIDUALES DOMESTICAS Y SE ADOPTAN OTRAS DISPOSICIONES"

2. En acuíferos.

3. En los cuerpos de aguas o aguas costeras, destinadas para recreación y usos afines que impliquen contacto primario, que no permita el cumplimiento del criterio de calidad para este uso.

4. En un sector aguas arriba de las bocatomas para agua potable, en extensión que determinará, en cada caso, la autoridad ambiental competente.

5. En cuerpos de agua que la autoridad ambiental competente declare total o parcialmente protegidos, de acuerdo con los artículos 70 y 137 del Decreto-ley 2811 de 1974.

6. En calles, calzadas y canales o sistemas de alcantarillados para aguas lluvias, cuando quiera que existan en forma separada o tengan esta única destinación.

7. No tratados provenientes de embarcaciones, buques, naves u otros medios de transporte marítimo, fluvial o lacustre, en aguas superficiales dulces, y marinas.

8. Sin tratar, provenientes del lavado de vehículos aéreos y terrestres, del lavado de aplicadores manuales y aéreos, de recipientes, empaques y envases que contengan o hayan contenido agroquímicos u otras sustancias tóxicas.

9. Que alteren las características existentes en un cuerpo de agua que lo hacen apto para todos los usos determinados en el artículo 2.2.3.3.2.1 del presente decreto.

10. Que ocasionen altos riesgos para la salud o para los recursos hidrobiológicos.

(Decreto 3930 de 2010, artículo 24).

Artículo 2.2.3.3.4.4. Actividades no permitidas. No se permite el desarrollo de las siguientes actividades.

1. El lavado de vehículos de transporte aéreo y terrestre en las orillas y en los cuerpos de agua, así como el de aplicadores manuales y aéreos de agroquímicos y otras sustancias tóxicas y sus envases, recipientes o empaques.

"POR MEDIO DEL CUAL SE NIEGA UN PERMISO DE VERTIMIENTO DE AGUAS RESIDUALES DOMESTICAS Y SE ADOPTAN OTRAS DISPOSICIONES"


2. La utilización del recurso hídrico, de las aguas lluvias, de las provenientes de acueductos públicos o privados, de enfriamiento, del sistema de aire acondicionado, de condensación y/o de síntesis química, con el propósito de diluir los vertimientos, con anterioridad al punto de control del vertimiento.

3. Disponer en cuerpos de aguas superficiales, subterráneas, marinas, y sistemas de alcantarillado, los sedimentos, lodos, y sustancias sólidas provenientes de sistemas de tratamiento de agua o equipos de control ambiental y otras tales como cenizas, cachaza y bagazo. Para su disposición deberá cumplirse con las normas legales en materia de residuos sólidos.

(Decreto 3930 de 2010, artículo 25).

Conforme a lo anterior, realizadas las consultas y los análisis pertinentes por personal idóneo en el asunto, se evidencia que el predio **1) CONDOMINIO ENTRE MADEROS LOTE # 89**, ubicado en la Vereda **CONGAL** del Municipio de **CIRCASIA (Q)** se encuentra ubicado en suelos de protección, es decir, con determinantes ambientales que en el marco de la norma estas prevalecerán sobre las demás, protegiendo con ello un ambiente sano, siendo clara la restricción de prohibición de obras para urbanizarse, subdividir, edificar.

Que dado lo anterior, y teniendo en cuenta que la señora **DIANA LUCIA ROMAN BOTERO** identificada con la cedula de ciudadanía No. 41.871.391 en calidad de apoderada de la señora **NOHORA BELTRAN FRANCO** identificada con la cedula de ciudadanía No. 41.897.626 en calidad de representante legal de la sociedad **CONSTRUCTORA EPIC S.A.S.** identificada con el Nit. 816006765-3, sociedad quien es la propietaria del predio denominado: **1) CONDOMINIO ENTRE MADEROS LOTE # 89**, ubicado en la vereda **CONGAL**, del Municipio de **CIRCASIA (Q)**, identificado con matrícula inmobiliaria No. **280-240552**, entregó todos los documentos necesarios a la solicitud de permiso de vertimiento, pero el mismo no es posible de acuerdo a que esta corporación otorgó un permiso de vertimiento para una vivienda campesina correspondiente al predio denominado: **LOTE LA MACARENA - LOTE TERRENO 1**, ubicado en la Vereda **CONGAL** del Municipio de **CIRCASIA (Q)**, identificado con matrícula inmobiliaria número identificado con matrícula inmobiliaria número 280-181417, estando acorde y dando cumplimiento a la ley 160 de 1994, incorporada como determinante ambiental en la Resolución 720 de 2010, emanada de la Dirección General de la C.R.Q pero que actualmente las condiciones ambientales fueron cambiadas producto de una parcelación que presuntamente no dio cumplimiento al Decreto 034 del año 2010 y además de esto el predio se encuentra en Zonas de Protección y Conservación Hídrica en los cuales no puede llevarse a cabo ningún



"POR MEDIO DEL CUAL SE NIEGA UN PERMISO DE VERTIMIENTO DE AGUAS RESIDUALES DOMESTICAS Y SE ADOPTAN OTRAS DISPOSICIONES"

tipo de actividad constructiva, lo cual estaría interviniendo en suelos de protección adoptado por la Resolución número 720 de 2010, constituyéndose así en normas de superior jerarquía, esto de conformidad con el artículo 10 de la ley 388 de 1997; situaciones que originan la negación del permiso de vertimiento de aguas residuales domésticas, viéndose esta entidad con elementos de juicio para no otorgar el correspondiente permiso de vertimientos para el predio objeto de solicitud.

Que en virtud de lo anterior, se realiza la presente **RESOLUCION POR MEDIO DE LA CUAL SE NIEGA LA SOLICITUD DE UN PERMISO DE VERTIMIENTOS**, por medio de la cual se toma una decisión de fondo a una solicitud, tal como lo establece el numeral 6 del artículo 2.2.3.3.5.5 de la sección 5 del Decreto 1076 de 2015 (decreto 3930 de 2010), modificado parcialmente por el Decreto 050 de 2018.

La Corporación Autónoma Regional del Quindío – CRQ, en virtud del artículo 9 de la Ley 1437 de 2011, la cual establece las prohibiciones de las autoridades, indicando en el numeral 4: "Exigir constancias, certificaciones o documentos que reposen en la respectiva Entidad". De igual manera, el artículo noveno del Decreto 019 de 2012 "Ley Antitrámites", trata sobre la prohibición de exigir documentos que reposan en la entidad señalando: "*Cuando se esté adelantando un trámite ante la administración, se prohíbe exigir actos administrativos, constancias, certificaciones o documentos que ya reposen en la entidad ante la cual se está tramitando la respectiva actuación (...)*"; y de los principios de eficacia y economía que rigen las actuaciones administrativas, el primero propende porque las autoridades busquen que los procedimientos logren su finalidad, y para el efecto, deberán remover de oficio los obstáculos puramente formales, entre otros y el segundo tiene por finalidad que las autoridades procedan con austeridad y eficacia, optimizando el uso del tiempo y de los demás recursos, procurando el más alto nivel de calidad en las actuaciones y la protección de los derechos de las personas. Lo anterior en concordancia con el Decreto 2106 de 2019, "*Por el cual se dictan normas para simplificar, suprimir y reformar trámites, procesos y procedimientos innecesarios existentes en la administración pública*".

CONSIDERACIONES JURÍDICAS

Es deber del Estado proteger la diversidad e integridad del ambiente, conservar las áreas de especial importancia ecológica y fomentar la educación para el logro de estos fines."

Que el artículo 8 de la Constitución Política establece que "Es obligación del Estado y de las personas proteger las riquezas culturales y naturales de la nación".



Plan de Acción Institucional
"Protegiendo el patrimonio
ambiental y más cerca
del ciudadano"
2020 - 2023

RESOLUCIÓN No.

000627

ARMENIA QUINDIO

17 MAR 2022

"POR MEDIO DEL CUAL SE NIEGA UN PERMISO DE VERTIMIENTO DE AGUAS RESIDUALES DOMESTICAS Y SE ADOPTAN OTRAS DISPOSICIONES"

Que el artículo 79 ibídem, indica que: "Todas las personas tienen derecho a gozar de un ambiente sano. La Ley garantizará la participación de la comunidad en las decisiones que puedan afectarlo".

Que el artículo 80 ibídem, establece que: "El Estado planificará el manejo y aprovechamiento de los recursos naturales, para garantizar su desarrollo sostenible, su Conservación, restauración o sustitución..."

Que el artículo 132 ibídem, establece en lo relativo al uso, conservación y preservación de las aguas que: *"Sin permiso, no se podrán alterar los cauces, ni el régimen y la calidad de las aguas, ni intervenir su uso legítimo."*

Que el artículo 2.2.3.2.20.5 de la sección 20 del Decreto 1076 de 2015, modificado por el Decreto 50 de 2018 (Decreto 1541 de 1978, en el artículo 211), establece: *"Se prohíbe verter, sin tratamiento, residuos sólidos, líquidos o gaseoso, que puedan contaminar o eutroficar las aguas, causar daño o poner en peligro la salud humana o el normal desarrollo de la flora o fauna, o impedir u obstaculizar su empleo para otros usos."*

El grado de tratamiento para cada tipo de vertimiento dependerá de la destinación e los tramos o cuerpo de aguas, de los efectos para la salud y de las implicaciones ecológicas y económicas."

El artículo 2.2.3.3.5.7 de la sección 5 del decreto 1076 de 2015, (Decreto 3930 de 2010, en su Artículo 47) en su tenor literal dispone:

"La autoridad ambiental competente, con fundamento en la clasificación de aguas, en la evaluación de la información aportada por el solicitante, en los hechos y circunstancias deducidos de las visitas técnicas practicadas y en el informe técnico, otorgará o negará el permiso de vertimiento mediante resolución.

El permiso de vertimiento se otorgará por un término no mayor a diez (10) años."

Que el artículo 2.2.3.3.5.1 de la sección en mención de la citada norma establece: **"Toda persona natural o jurídica cuya actividad o servicio genere vertimientos a las aguas superficiales, marinas, o al suelo, deberá solicitar y tramitar ante la autoridad ambiental competente, el respectivo permiso de vertimientos"**. (Artículo 42 Decreto 3930 de 2010)



"POR MEDIO DEL CUAL SE NIEGA UN PERMISO DE VERTIMIENTO DE AGUAS RESIDUALES DOMESTICAS Y SE ADOPTAN OTRAS DISPOSICIONES"

Que el Artículo 2.2.3.3.5.2, ibídem, modificado por el Decreto 50 de 2018, señala los requisitos que se deben allegar para obtener un permiso de vertimientos ante la autoridad ambiental, así como los artículos 2.2.3.3.5.3, modificado por el Decreto 50 de 2018 y 2.2.3.3.5.4, aclaran e indican los requisitos dependiendo del tipo de actividad.

En el Artículo 2.2.3.3.5.5 de la citada norma, indica cual es el procedimiento que se debe seguir para la obtención del permiso de vertimientos.

Que la protección al medio ambiente corresponde a uno de los más importantes cometidos estatales, es deber del Estado garantizar a las generaciones futuras la conservación del ambiente y la preservación de los recursos naturales.

Que de conformidad con el procedimiento para la obtención del permiso de vertimientos determinado en el numeral 5 del artículo 2.2.3.3.5.5 de la sección 5 del Decreto 1076 de 2015 (artículo 45 del decreto 3930 de 2010), modificado por el Decreto 50 de 2018, se profirió Auto de Tramite con radicado No. **SRCA-ATV-136-03-2022** del 10 de marzo de 2022 que declara reunida toda la información para decidir.

Que la Resolución 2169 del 12 de diciembre de 2016, modificada por la Resolución 066 del 16 de enero de 2017, modificada por la Resolución 081 del 18 de enero de 2017 y a su vez modificada por las Resoluciones No. 1035 del 03 de mayo del 2019 y 1861 del 14 de septiembre del año 2020, emanadas de la Dirección General de la Corporación Autónoma Regional del Quindío y, asignó a la Subdirección de Regulación y Control Ambiental de la Corporación Autónoma Regional del Quindío, la función de otorgar permisos, concesiones, autorizaciones y licencias ambientales requeridas por la ley para el uso, aprovechamiento o movilización de los recursos naturales o para el desarrollo de actividades que afecten o puedan afectar el medio ambiente; por lo tanto es competente para expedir el presente acto administrativo.

Que con base en la revisión de avances y el conocimiento del aumento progresivo de ingreso de solicitudes de permisos, licencias, concesiones y demás trámites ambientales, el Director General expidió la Resolución 044 del 11 de enero de 2017 *"Por medio de la cual se declara la congestión administrativa y se inicia un proceso de descongestión, normalización y atención oportuna de tramites ambientales y procedimientos administrativos en las dependencias de la Corporación Autónoma Regional del Quindío y se dictan otras disposiciones"*. Esta Resolución ha sido prorrogada mediante la Resolución 3524 del 29 de diciembre de 2017, en consideración a la permanencia de la solicitudes sin resolver de fondo, a pesar de los avances logrados hasta la fecha.



"POR MEDIO DEL CUAL SE NIEGA UN PERMISO DE VERTIMIENTO DE AGUAS RESIDUALES DOMESTICAS Y SE ADOPTAN OTRAS DISPOSICIONES"

Que en el marco del proceso de descongestión que adelanta la Corporación Autónoma Regional del Quindío, se encuentra para el respectivo impulso procesal, el expediente el **00219-2021** que corresponde al predio **1) CONDOMINIO ENTRE MADEROS LOTE # 89**, ubicado en la vereda **CONGAL**, del Municipio de **CIRCASIA (Q)**, identificado con matrícula inmobiliaria **No. 280-240552**, encontrándose pendiente de resolverse la solicitud de trámite de permiso de vertimiento.

Que con fundamento en lo anterior se desarrolla el proceso de descongestión en procura de normalizar trámites y de atención oportuna según la creación de los grupos internos y la asignación de personal contratista.

Que por tanto, la Subdirectora de Regulación y Control Ambiental de la Corporación Autónoma Regional del Quindío CRQ, en uso de sus atribuciones y en mérito de lo expuesto,

RESUELVE

ARTÍCULO PRIMERO: NEGAR LA SOLICITUD DE PERMISO DE VERTIMIENTO DE AGUAS RESIDUALES DOMESTICAS, al predio **1) CONDOMINIO ENTRE MADEROS LOTE # 89**, ubicado en la vereda **CONGAL**, del Municipio de **CIRCASIA (Q)**, identificado con matrícula inmobiliaria **No. 280-240552**, presentado por la señora **DIANA LUCIA ROMAN BOTERO** identificada con la cedula de ciudadanía No. 41.871.391 en calidad de apoderada de la señora **NOHORA BELTRAN FRANCO** identificada con la cedula de ciudadanía No. 41.897.626 en calidad de representante legal de la sociedad **CONSTRUCTORA EPIC S.A.S.** identificada con el NIT. 816006765-3, sociedad quien es la propietaria del predio objeto de solicitud.

Parágrafo: La negación del permiso de vertimiento para el predio **1) CONDOMINIO ENTRE MADEROS LOTE # 89**, ubicado en la vereda **CONGAL**, del Municipio de **CIRCASIA (Q)**, identificado con matrícula inmobiliaria **No. 280-240552**, se efectúa por los argumentos expuestos en la parte motiva del presente proveído.

ARTICULO SEGUNDO: Como consecuencia de lo anterior Archívese el trámite administrativo de solicitud de permiso de vertimientos, adelantado bajo el expediente radicado CRQ ARM **00219-2021** del 06 de enero del año 2021, relacionado con el predio **1) CONDOMINIO ENTRE MADEROS LOTE # 89**, ubicado en la vereda **CONGAL**, del Municipio de **CIRCASIA (Q)**, identificado con matrícula inmobiliaria **No. 280-240552**.



**"POR MEDIO DEL CUAL SE NIEGA UN PERMISO DE VERTIMIENTO DE AGUAS RESIDUALES
DOMESTICAS Y SE ADOPTAN OTRAS DISPOSICIONES"**

ARTÍCULO TERCERO: NOTIFICAR para todos sus efectos la presente decisión a la **CONSTRUCTORA EPIC S.A.S.** identificada con el Nit. 816006765-3 en calidad de propietaria del predio objeto de solicitud, por medio de su representante legal la señora **NOHORA BELTRAN FRANCO** identificada con la cedula de ciudadanía No. 41.897.626 o a su apoderada la señora **DIANA LUCIA ROMAN BOTERO** identificada con la cedula de ciudadanía No. 41.871.391 debidamente constituida, de no ser posible la notificación personal, se hará en los términos estipulados en el Código de Procedimiento Administrativo y de lo Contencioso Administrativo (NOTIFICACIÓN POR AVISO).

ARTÍCULO CUARTO: Trasladar para lo de su competencia el presente acto administrativo al municipio de Circasia Quindío, para su conocimiento y fines pertinentes.


ARTÍCULO QUINTO: El encabezado y la parte Resolutiva de la presente Resolución, deberá ser publicada en el boletín ambiental de la C.R.Q., a costa del interesado, de conformidad con los Artículos 70 y 37 de la Ley 99 de 1993.

ARTÍCULO SEXTO: La presente Resolución rige a partir de la fecha de ejecutoría, de conformidad con el artículo 87 del Código de Procedimiento Administrativo y de lo Contencioso Administrativo, (Ley 1437 de 2011).

ARTICULO SEPTIMO: Contra el presente acto administrativo procede únicamente el recurso de reposición, el cual debe interponerse ante el funcionario que profirió el acto y deberá ser interpuesto por el solicitante o apoderado debidamente constituido, dentro de los diez (10) días siguientes a la notificación, tal como lo dispone la ley 1437 del 2011.

NOTIFÍQUESE, PUBLÍQUESE Y CÚMPLASE


CARLOS ARIEL TRUKE OSPINA
Subdirector de Regulación y Control Ambiental


Juan Camilo Peña Lizarazo
Abogado SRCA CRQ.


DANIEL JARAMILLO GOMEZ
Profesional Universitario Grado 10



"POR MEDIO DE LA CUAL SE RESUELVE UN RECURSO DE REPOSICIÓN INTERPUESTO MEDIANTE ESCRITO CON RADICADO 01461-22 DEL DIA 09/02/2022 POR LAS EMPRESAS PUBLICAS DEL QUINDIO CONTRA LA RESOLUCION NUMERO 2203 DE FECHA 05 DE NOVIEMBRE DEL AÑO 2021"

Página 1 de 13

LA SUBDIRECCIÓN DE REGULACIÓN Y CONTROL AMBIENTAL DE LA CORPORACIÓN AUTÓNOMA REGIONAL DEL QUINDÍO, en uso de sus atribuciones legales contenidas en la Ley General Ambiental de Colombia, el Código de Procedimiento Administrativo y de lo Contencioso Administrativo y la Resolución 2169 del 12 de diciembre de 2016, modificada por la Resolución 066 del 16 de enero de 2017, modificada por la Resolución 081 del 18 de enero de 2017, modificada por la Resolución No.1035 del 03 de mayo del 2019, y a su vez modificada por la Resolución No.1861 del 14 de septiembre del 2020", emanadas de la Dirección General de la Corporación Autónoma Regional del Quindío y,

CONSIDERANDO

Que el artículo 8º de la Constitución Política determina: *"Es obligación del Estado y de las personas proteger las riquezas culturales y naturales de la nación"*.

Que así mismo, la Constitución Política de Colombia en su artículo 79 consagra el derecho a gozar de un ambiente sano y dispone que es deber del Estado proteger la diversidad e integridad del ambiente, conservar las áreas de especial importancia ecológica y fomentar la educación para el logro de estos fines.

Que el artículo 80 ibídem señala que corresponde al Estado planificar el manejo y aprovechamiento de los recursos naturales, para garantizar su desarrollo sostenible, su conservación, restauración o sustitución. Indica además el artículo referido que el Estado deberá prevenir y controlar los factores de deterioro ambiental, imponer las sanciones legales y exigir la reparación de los daños causados.

Que el artículo 95 ibídem, preceptúa en su numeral 8º, como *"un deber del ciudadano, proteger los recursos culturales y naturales del país y velar por la conservación de un ambiente sano"*.

Que la Ley 23 de 1973 en su artículo 2º establece que el medio ambiente es un patrimonio común, cuyo mejoramiento y conservación son actividades de utilidad pública, en la que deben participar el Estado y los particulares, y así mismo, define que el medio ambiente está constituido por la atmósfera y los recursos naturales renovables.

Que el Decreto - Ley 2811 de 1974 por el cual se adoptó el Código Nacional de Recursos Naturales Renovables y de Protección al Medio Ambiente, establece en su artículo 1º que el ambiente es patrimonio común, y que el Estado y los particulares deben participar en su preservación y manejo, por ser de utilidad pública e interés social.

COMPETENCIA PARA CONOCER DEL RECURSO INTERPUESTO

Que el artículo 30 de la Ley 99 de 1993, estipula el objeto de las Corporaciones Regionales Autónomas, consagrando que: *"Todas las corporaciones, autónomas regionales tendrán por objeto la ejecución de las políticas, planes, programas y proyectos sobre medio ambiente y recursos naturales renovables, así como dar cumplida y oportuna aplicación a las disposiciones legales vigentes sobre su disposición, administración, manejo y aprovechamiento, conforme a las regulaciones, pautas y directrices expedidas por el Ministerio del Medio Ambiente"*.

Que según el numeral 2º del artículo 31 de la Ley 99 de 1993, corresponde a las Corporaciones Autónomas Regionales ejercer la función de máxima autoridad ambiental en el área de su jurisdicción de acuerdo con las normas de carácter superior y conforme a los criterios y directrices trazadas por el Ministerio de Ambiente y Desarrollo Sostenible.

Que la Ley 99 de 1993, dispone en el numeral 9º del artículo 31 que: *"Las Corporaciones Autónomas Regionales ejercerán las siguientes funciones: 9) Otorgar concesiones,*

Protegiendo el futuro

"POR MEDIO DE LA CUAL SE RESUELVE UN RECURSO DE REPOSICIÓN INTERPUESTO MEDIANTE ESCRITO CON RADICADO 01461-22 DEL DÍA 09/02/2022 POR LAS EMPRESAS PUBLICAS DEL QUINDIO CONTRA LA RESOLUCION NUMERO 2203 DE FECHA 05 DE NOVIEMBRE DEL AÑO 2021"

Página 2 de 13

permisos, autorizaciones y licencias ambientales requeridas por la ley para el uso, aprovechamiento o movilización de los recursos naturales renovables o para el desarrollo de actividades que afecten o puedan afectar el medio ambiente."

Que en el Departamento del Quindío, la Corporación Autónoma Regional del Quindío - C.R.Q., es la máxima autoridad ambiental, y tiene dentro de sus competencias otorgar o negar las autorizaciones, permisos y licencias ambientales a los proyectos, obras y/o actividades de su competencia a desarrollarse en el área de su jurisdicción y ejercer control sobre los mismos.

Que la Dirección General de la Corporación Autónoma Regional del Quindío - C.R.Q., expidió la Resolución 2169 del 12 de diciembre de 2016, modificada por la Resolución 066 del 16 de enero de 2017, y a su vez modificada por la Resolución 081 del 18 de enero de 2017, modificada por la Resolución No.1035 del 03 de mayo del 2019, y a su vez modificada por la Resolución No.1861 del 14 de septiembre del 2020, por medio de la cual se estableció y se ajustó el Manual Específico de Funciones y de Competencias Laborales para los empleos de la Planta de Personal de esta Corporación.

Que como consecuencia de lo anterior, la Subdirección de Regulación y Control Ambiental de la Corporación Autónoma Regional del Quindío C.R.Q., está legitimada para conocer del recurso de reposición interpuesto impetrado por el señor **JHON FABIO SUAREZ VALERO**, identificado con la cédula de ciudadanía número 18.467.007 expedida en el Municipio de Quimbaya (Q), quien actúa en calidad de Representante Legal de las **EMPRESAS PUBLICAS DEL QUINDIO E.P.Q S.A E.S.P** identificada con número de NIT 800063823-7 domiciliada en el Municipio de Armenia (Q), en contra de la **Resolución No. 2203 del día 05 de noviembre del año 2021 "POR MEDIO DEL CUAL SE ORDENA UN DESISTIMIENTO Y ARCHIVO DE LA SOLICITUD DE CONCESIÓN DE AGUAS SUBTERRÁNEAS PRESENTADA POR LAS EMPRESAS PUBLICAS DEL QUINDIO E.P.Q S.A E.S.P – EXPEDIENTE ADMINISTRATIVO NO. 6472-21"**, tal y como lo establece el Capítulo VI Artículos 74 y siguientes de la Ley 1437 de 2011.

ANTECEDENTES FACTICOS

Que mediante solicitud radicada bajo el **número 6472-21**, el día cuatro (04) de junio de dos mil veintiuno (2021), el señor Jhon Fabio Suarez Valero, identificado con la cédula de ciudadanía número 18.467.007 expedida en el Municipio de Quimbaya (Q), quien actúa en calidad de Representante Legal de las Empresas Publicas del Quindío E.P.Q S.A E.S.P identificada con número de NIT 800063823-7 domiciliada en el Municipio de Armenia (Q), presentó ante la **CORPORACIÓN AUTÓNOMA REGIONAL DEL QUINDIO – CRQ** solicitud tendiente a obtener **CONCESIÓN DE AGUAS SUBTERRÁNEAS** para uso de **abastecimiento**, en beneficio del predio denominado: **1) LA MARINA**, ubicado en la Vereda **EL DIAMANTE** del Municipio de **LA TEBAIDA (Q)**, identificado con matrícula inmobiliaria No. **280-59322** y ficha catastral No. **00010020039000**, de acuerdo a la información aportada con la solicitud.

Que con la solicitud se presentaron los siguientes documentos:

- Formulario Único Nacional de solicitud de concesión de aguas Subterráneas, radicado bajo el número 6472-21, debidamente firmado por el señor Jhon Fabio Suarez Valero, identificado con la cédula de ciudadanía número 18.467.007, actuando en calidad de representante legal.
- Certificado de Tradición del predio denominado: 1) LA MARINA, ubicado en la Vereda EL DIAMANTE del Municipio de LA TEBAIDA (Q), identificado con matrícula inmobiliaria



"POR MEDIO DE LA CUAL SE RESUELVE UN RECURSO DE REPOSICIÓN INTERPUESTO MEDIANTE ESCRITO CON RADICADO 01461-22 DEL DÍA 09/02/2022 POR LAS EMPRESAS PUBLICAS DEL QUINDIO CONTRA LA RESOLUCION NUMERO 2203 DE FECHA 05 DE NOVIEMBRE DEL AÑO 2021"

Página 3 de 13

No. 280-59322 y ficha catastral No. 00010020039000 expedido por la Oficina de Registro de Instrumentos Públicos de Armenia, el día tres (03) de junio de 2021.

- Certificado de existencia y representación legal de las Empresas Publicas del Quindío S.A E.S.P identificada con número de NIT 800063823-7, domiciliada en el Municipio de Armenia (Q), expedido por la Cámara de Comercio de Armenia, el día dos (02) de junio del año 2021.
- Copia de escritura pública No. 826 del día 26 de abril de 1989.
- documento denominado solicitud de concesión quebrada la llorona cálculo de caudales para municipio de la tebaida.
- un (01) plano y un (01) cd del predio denominado: 1) LA MARINA, ubicado en la Vereda EL DIAMANTE del Municipio de LA TEBaida (Q).
- Formato de información de costos del proyecto, obra o actividad, para la liquidación de tarifa por servicios de evaluación y seguimiento ambiental, debidamente diligenciado por valor de (\$45.669.274).
- Cancelación Factura No. 1023 del día 29 de junio de 2021, por concepto de evaluación y seguimiento ambiental del trámite de concesión de aguas por valor de (\$621.004.00).

Que, la Subdirección de Regulación y Control Ambiental de la C.R.Q., estableció en el formato denominado "TARIFA PARA EL COBRO POR SERVICIOS DE EVALUACIÓN DE TRÁMITE PERMISO CONCESIÓN DE AGUAS SUBTERRÁNEAS PARA PROYECTOS OBRAS O ACTIVIDADES CUYO VALOR ES INFERIOR A 2115 SMLV", la tarifa a pagar por los servicios de evaluación ambiental por parte del interesado por un valor de (\$621.004.00).

Que el día 23 de julio de 2021, a través de oficio con radicado CRQ número 10730, la Subdirección de Regulación y Control Ambiental de la CRQ, realizó requerimiento de trámite de concesión de aguas Subterráneas, en el cual se solicitó allegar la siguiente información que carecía en el expediente administrativo:

"(...)

1. *Autorización Sanitaria Favorable expedida por la secretaria de salud departamental del Quindío, conforme a lo dispuesto en el Artículo 28 del Decreto 1575 de 2007, para el uso doméstico de la concesión".*

Que para el día cinco (05) de noviembre del año 2021, La Subdirección de Regulación y Control Ambiental de la C.R.Q, profirió **Resolución No. 2203 del día 05 de noviembre del año 2021 "POR MEDIO DEL CUAL SE ORDENA UN DESISTIMIENTO Y ARCHIVO DE LA SOLICITUD DE CONCESIÓN DE AGUAS SUBTERRÁNEAS PRESENTADA POR LAS EMPRESAS PUBLICAS DEL QUINDIO E.P.Q S.A E.S.P – EXPEDIENTE ADMINISTRATIVO NO. 6472-21"**.

Que el Acto Administrativo anterior, fue notificado de manera personal el día 27 de enero de 2022, al señor Jhon Fabio Suarez Valero, en calidad de representante legal de las Empresas Publicas del Quindío E.P.Q S.A E.S.P.

Que para el día nueve (09) de febrero del año 2022, el señor Jhon Fabio Suarez Valero, mediante oficio con radicado de entrada No. 1461, interpuso recurso de reposición en contra la **Resolución No. 2203 del día 05 de noviembre del año 2021 "POR MEDIO DEL CUAL SE ORDENA UN DESISTIMIENTO Y ARCHIVO DE LA SOLICITUD DE CONCESIÓN DE AGUAS SUBTERRÁNEAS PRESENTADA POR LAS EMPRESAS**

Protegiendo el futuro

"POR MEDIO DE LA CUAL SE RESUELVE UN RECURSO DE REPOSICIÓN INTERPUESTO MEDIANTE ESCRITO CON RADICADO 01461-22 DEL DÍA 09/02/2022 POR LAS EMPRESAS PUBLICAS DEL QUINDIO CONTRA LA RESOLUCION NUMERO 2203 DE FECHA 05 DE NOVIEMBRE DEL AÑO 2021"

Página 4 de 13

PUBLICAS DEL QUINDIO E.P.Q S.A E.S.P – EXPEDIENTE ADMINISTRATIVO NO. 6472-21".

PROCEDENCIA DEL RECURSO DE REPOSICIÓN INTERPUESTO

Antes de realizar el análisis jurídico del recurso de reposición interpuesto por el señor **JHON FABIO SUAREZ VALERO**, identificado con la cédula de ciudadanía número 18.467.007 expedida en el Municipio de Quimbaya (Q), quien actúa en calidad de Representante Legal de las **EMPRESAS PUBLICAS DEL QUINDIO E.P.Q S.A E.S.P** identificada con número de NIT 800063823-7 domiciliada en el Municipio de Armenia (Q), la Subdirección de Regulación y Control Ambiental entrará a evaluar si en efecto, el recurso reúne los requisitos necesarios para su procedencia.

La Ley 1437 de 2011 "Código de Procedimiento Administrativo y de lo Contencioso Administrativo", desarrolla a partir del artículo 74 y siguientes el Capítulo correspondiente a los recursos, en el cual se determina la procedencia de éstos contra los actos administrativos, la improcedencia, oportunidad y presentación, requisitos, pruebas, entre otros, los cuales estipulan lo siguiente:

"Artículo 74. Recursos contra los actos administrativos. Por regla general, contra los actos definitivos procederán los siguientes recursos:

1. El de reposición, ante quien expidió la decisión para que la aclare, modifique, adicione o revoque.
2. El de apelación, para ante el inmediato superior administrativo o funcional con el mismo propósito.

No habrá apelación de las decisiones de los Ministros, Directores de Departamento Administrativo, superintendentes y representantes legales de las entidades descentralizadas ni de los directores u organismos superiores de los órganos constitucionales autónomos.

Tampoco serán apelables aquellas decisiones proferidas por los representantes legales y jefes superiores de las entidades y organismos del nivel territorial.

NOTA: El texto subrayado fue declarado EXEQUIBLE por la Corte Constitucional mediante Sentencia C-248 de 2013.

3. El de queja, cuando se rechace el de apelación.

El recurso de queja es facultativo y podrá interponerse directamente ante el superior del funcionario que dictó la decisión, mediante escrito al que deberá acompañarse copia de la providencia que haya negado el recurso.

De este recurso se podrá hacer uso dentro de los cinco (5) días siguientes a la notificación de la decisión.

Recibido el escrito, el superior ordenará inmediatamente la remisión del expediente, y decidirá lo que sea del caso.

Artículo 75. Improcedencia. No habrá recurso contra los actos de carácter general, ni contra los de trámite, preparatorios, o de ejecución excepto en los casos previstos en norma expresa.

Artículo 76. Oportunidad y presentación. Los recursos de reposición y apelación deberán interponerse por escrito en la diligencia de notificación personal, o dentro de los



"POR MEDIO DE LA CUAL SE RESUELVE UN RECURSO DE REPOSICIÓN INTERPUESTO MEDIANTE ESCRITO CON RADICADO 01461-22 DEL DIA 09/02/2022 POR LAS EMPRESAS PUBLICAS DEL QUINDIO CONTRA LA RESOLUCION NUMERO 2203 DE FECHA 05 DE NOVIEMBRE DEL AÑO 2021"

Página 5 de 13

diez (10) días siguientes a ella, o a la notificación por aviso, o al vencimiento del término de publicación, según el caso. Los recursos contra los actos presuntos podrán interponerse en cualquier tiempo, salvo en el evento en que se haya acudido ante el juez.

Los recursos se presentarán ante el funcionario que dictó la decisión, salvo lo dispuesto para el de queja, y si quien fuere competente no quisiere recibirlos podrán presentarse ante el procurador regional o ante el personero municipal, para que ordene recibirlos y tramitarlos, e imponga las sanciones correspondientes, si a ello hubiere lugar.

El recurso de apelación podrá interponerse directamente, o como subsidiario del de reposición y cuando proceda será obligatorio para acceder a la jurisdicción.

Los recursos de reposición y de queja no serán obligatorios.

Artículo 77. Requisitos. *Por regla general los recursos se interpondrán por escrito que no requiere de presentación personal si quien lo presenta ha sido reconocido en la actuación. Igualmente, podrán presentarse por medios electrónicos.*

Los recursos deberán reunir, además, los siguientes requisitos:

- 1. Interponerse dentro del plazo legal, por el interesado o su representante o apoderado debidamente constituido.*
- 2. Sustentarse con expresión concreta de los motivos de inconformidad.*
- 3. Solicitar y aportar las pruebas que se pretende hacer valer.*
- 4. Indicar el nombre y la dirección del recurrente, así como la dirección electrónica si desea ser notificado por este medio.*

Sólo los abogados en ejercicio podrán ser apoderados. Si el recurrente obra como agente oficioso, deberá acreditar la calidad de abogado en ejercicio, y prestar la caución que se le señale para garantizar que la persona por quien obra ratificará su actuación dentro del término de dos (2) meses.

Si no hay ratificación se hará efectiva la caución y se archivará el expediente.

Para el trámite del recurso el recurrente no está en la obligación de pagar la suma que el acto recurrido le exija. Con todo, podrá pagar lo que reconoce deber.

Artículo 78. Rechazo del recurso. *Si el escrito con el cual se formula el recurso no se presenta con los requisitos previstos en los numerales 1, 2 y 4 del artículo anterior, el funcionario competente deberá rechazarlo. Contra el rechazo del recurso de apelación procederá el de queja.*

Artículo 79. Trámite de los recursos y pruebas. *Los recursos se tramitarán en el efecto suspensivo.*

Los recursos de reposición y de apelación deberán resolverse de plano, a no ser que al interponerlos se haya solicitado la práctica de pruebas, o que el funcionario que ha de decidir el recurso considere necesario decretarlas de oficio.

Cuando con un recurso se presenten pruebas, si se trata de un trámite en el que interviene más de una parte, deberá darse traslado a las demás por el término de cinco (5) días.

"POR MEDIO DE LA CUAL SE RESUELVE UN RECURSO DE REPOSICIÓN INTERPUESTO MEDIANTE ESCRITO CON RADICADO 01461-22 DEL DÍA 09/02/2022 POR LAS EMPRESAS PUBLICAS DEL QUINDIO CONTRA LA RESOLUCION NUMERO 2203 DE FECHA 05 DE NOVIEMBRE DEL AÑO 2021"

Página 6 de 13

Cuando sea del caso practicar pruebas, se señalará para ello un término no mayor de treinta (30) días. Los términos inferiores podrán prorrogarse por una sola vez, sin que con la prórroga el término exceda de treinta (30) días.

En el acto que decreta la práctica de pruebas se indicará el día en que vence el término probatorio.

Artículo 80. Decisión de los recursos. *Vencido el período probatorio, si a ello hubiere lugar, y sin necesidad de acto que así lo declare, deberá proferirse la decisión motivada que resuelva el recurso.*

La decisión resolverá todas las peticiones que hayan sido oportunamente planteadas y las que surjan con motivo del recurso."

Que una vez evaluados los anteriores requisitos, la Subdirección de Regulación y Control Ambiental de la Corporación Autónoma Regional del Quindío C.R.Q., encuentra acorde a la luz de los artículos 74, 76 y 77 de la Ley 1437 de 2011, la presentación del recurso de reposición impetrado por el señor **JHON FABIO SUAREZ VALERO**, identificado con la cédula de ciudadanía número 18.467.007 expedida en el Municipio de Quimbaya (Q), quien actúa en calidad de Representante Legal de las **EMPRESAS PUBLICAS DEL QUINDÍO E.P.Q S.A E.S.P** identificada con número de NIT 800063823-7 domiciliada en el Municipio de Armenia (Q), en contra de la **Resolución No. 2203 del día 05 de noviembre del año 2021 "POR MEDIO DEL CUAL SE ORDENA UN DESISTIMIENTO Y ARCHIVO DE LA SOLICITUD DE CONCESIÓN DE AGUAS SUBTERRÁNEAS PRESENTADA POR LAS EMPRESAS PUBLICAS DEL QUINDIO E.P.Q S.A E.S.P – EXPEDIENTE ADMINISTRATIVO NO. 6472-21"**, toda vez que el mismo es viable desde la parte procedimental, dado que el recurso presentado reúne los requisitos y términos consagrados en la citada norma, habida cuenta que el mismo se interpuso por la persona debidamente legitimada para presentarlo, dentro de la correspondiente oportunidad legal, ante el funcionario competente, que para este caso es el Subdirector de Regulación y Control Ambiental de la Corporación Autónoma Regional del Quindío, aportando la dirección para recibir notificación, sustentó los motivos de inconformidad y demás requisitos legales exigidos en la norma ibídem.

ARGUMENTOS EXPUESTOS POR EL RECURRENTE

Que el recurrente, el señor **JHON FABIO SUAREZ VALERO**, identificado con la cédula de ciudadanía número 18.467.007 expedida en el Municipio de Quimbaya (Q), quien actúa en calidad de Representante Legal de las **EMPRESAS PUBLICAS DEL QUINDÍO E.P.Q S.A E.S.P** identificada con número de NIT 800063823-7 domiciliada en el Municipio de Armenia (Q), fundamentó el recurso de reposición en el siguiente escrito:

Que el recurrente, después de hacer una narración de los hechos del expediente administrativo sustenta en el escrito de reposición radicado bajo el No. 1461-22 del día 09 de febrero del 2022, manifiesta que el día 05 de agosto de 2021, las Empresas Publicas Del Quindío, a través de su representante legal solicitaron a la Secretaria de Salud Departamental la respetiva autorización sanitaria, a efectos de subsanar los faltantes y poder acceder a la concesión de aguas, sin perjuicio de lo anterior, solo hasta el día 01 de octubre de 2021, la Secretaria expidió la resolución No. S.A 60.70.04.05708 "POR MEDIO DE LA CUAL SE EXPIDE AUTORIZACIÓN SANITARIA FAVORABLE DE UNA CONCESIÓN DE AGUA PARA CONSUMO HUMANO, advirtiendo igualmente, que no obstante el citado acto administrativo haber sido expedido el día 01 de octubre de 2021, solo hasta el día 12 de noviembre de 2021, fue notificada dicha decisión a la Subgerencia de Planeación y Mejoramiento Institucional de Empresas Publicas del Quindío.

"POR MEDIO DE LA CUAL SE RESUELVE UN RECURSO DE REPOSICIÓN INTERPUESTO MEDIANTE ESCRITO CON RADICADO 01461-22 DEL DÍA 09/02/2022 POR LAS EMPRESAS PUBLICAS DEL QUINDIO CONTRA LA RESOLUCION NUMERO 2203 DE FECHA 05 DE NOVIEMBRE DEL AÑO 2021"

Página 7 de 13

Por otra parte, indicó que, en la parte resolutive del citado documento, específicamente en el artículo tercero, se estableció que la misma Secretaria de Salud Departamental debía enviar copia del documento a la Corporación, para lo de su competencia.

Finalmente indico, como pretensión reponer la **Resolución No. 2203 del día 05 de noviembre del año 2021 "POR MEDIO DEL CUAL SE ORDENA UN DESISTIMIENTO Y ARCHIVO DE LA SOLICITUD DE CONCESIÓN DE AGUAS SUBTERRÁNEAS PRESENTADA POR LAS EMPRESAS PUBLICAS DEL QUINDIO E.P.Q S.A E.S.P – EXPEDIENTE ADMINISTRATIVO NO. 6472-21"**, y en consecuencia se revoque la decisión de archivar las diligencias y se continúe con el estudio de la solicitud de concesión de aguas subterráneas para el uso y abastecimiento en beneficio del predio denominado La Marina, ubicado en la vereda el Diamante del Municipio de La Tebaida (Q).

CONSIDERACIONES DE LA SUBDIRECCIÓN DE REGULACIÓN Y CONTROL AMBIENTAL:

Que es de gran importancia traer a colación que el artículo 29 de la Carta Magna, consagra el derecho fundamental al debido proceso así:

"ARTICULO 29. El debido proceso se aplicará a toda clase de actuaciones judiciales y administrativas.

Nadie podrá ser juzgado sino conforme a leyes preexistentes al acto que se le imputa, ante juez o tribunal competente y con observancia de la plenitud de las formas propias de cada juicio.

En materia penal, la ley permisiva o favorable, aun cuando sea posterior, se aplicará de preferencia a la restrictiva o desfavorable.

Toda persona se presume inocente mientras no se la haya declarado judicialmente culpable. Quien sea sindicado tiene derecho a la defensa y a la asistencia de un abogado escogido por él, o de oficio, durante la investigación y el juzgamiento; a un debido proceso público sin dilaciones injustificadas; a presentar pruebas y a controvertir las que se alleguen en su contra; a impugnar la sentencia condenatoria, y a no ser juzgado dos veces por el mismo hecho.

Es nula, de pleno derecho, la prueba obtenida con violación del debido proceso."

Que por su parte el artículo 209 de la Constitución Política establece los principios de la función administrativa, señalando:

"Artículo 209. La función administrativa está al servicio de los intereses generales y se desarrolla con fundamento en los principios de igualdad, moralidad, eficacia, economía, celeridad, imparcialidad y publicidad, mediante la descentralización, la delegación y la desconcentración de funciones.

Las autoridades administrativas deben coordinar sus actuaciones para el adecuado cumplimiento de los fines del Estado. La administración pública, en todos sus órdenes, tendrá un control interno que se ejercerá en los términos que señale la ley."

Que los artículos primero y tercero del Código de Procedimiento Administrativo y de lo Contencioso Administrativo, consagra:

"Artículo 1°. Finalidad de la parte primera. Las normas de esta Parte Primera tienen como finalidad proteger y garantizar los derechos y libertades de las personas, la primacía de los intereses generales, la sujeción de las autoridades a la Constitución y demás preceptos del ordenamiento jurídico, el cumplimiento de los fines estatales, el funcionamiento eficiente y democrático de la administración, y la observancia de los deberes del Estado y de los particulares...

(...) Artículo 3°. Principios. Todas las autoridades deberán interpretar y aplicar las disposiciones que regulan las actuaciones y procedimientos administrativos a la luz de los principios consagrados en la Constitución Política, en la Parte Primera de este Código y en las leyes especiales.

"POR MEDIO DE LA CUAL SE RESUELVE UN RECURSO DE REPOSICIÓN INTERPUESTO MEDIANTE ESCRITO CON RADICADO 01461-22 DEL DÍA 09/02/2022 POR LAS EMPRESAS PUBLICAS DEL QUINDIO CONTRA LA RESOLUCION NUMERO 2203 DE FECHA 05 DE NOVIEMBRE DEL AÑO 2021"

Página 8 de 13

Las actuaciones administrativas se desarrollarán, especialmente, con arreglo a los principios del debido proceso, igualdad, imparcialidad, buena fe, moralidad, participación, responsabilidad, transparencia, publicidad, coordinación, eficacia, economía y celeridad.

1. En virtud del principio del debido proceso, las actuaciones administrativas se adelantarán de conformidad con las normas de procedimiento y competencia establecidas en la Constitución y la ley, con plena garantía de los derechos de representación, defensa y contradicción.

En materia administrativa sancionatoria, se observarán adicionalmente los principios de legalidad de las faltas y de las sanciones, de presunción de inocencia, de no reformatio in pejus y non bis in ídem.

2. En virtud del principio de igualdad, las autoridades darán el mismo trato y protección a las personas e instituciones que intervengan en las actuaciones bajo su conocimiento. No obstante, serán objeto de trato y protección especial las personas que por su condición económica, física o mental se encuentran en circunstancias de debilidad manifiesta...

(...) 11. En virtud del principio de eficacia, las autoridades buscarán que los procedimientos logren su finalidad y, para el efecto, removerán de oficio los obstáculos puramente formales, evitarán decisiones inhibitorias, dilaciones o retardos y sanearán, de acuerdo con este Código las irregularidades procedimentales que se presenten, en procura de la efectividad del derecho material objeto de la actuación administrativa...

(...) 13. En virtud del principio de celeridad, las autoridades impulsarán oficiosamente los procedimientos, e incentivarán el uso de las tecnologías de la información y las comunicaciones, a efectos de que los procedimientos se adelanten con diligencia, dentro de los términos legales y sin dilaciones injustificadas..."

Que en diversas sentencias la Corte Constitucional se ha pronunciado sobre la protección y cumplimiento del debido proceso, el derecho de contradicción y de defensa así:

Que en Sentencia C-540/97, emitida por la Corte Constitucional se expuso:

"(...) 3. La garantía constitucional del debido proceso y defensa y el proceso de responsabilidad fiscal.

El debido proceso se instituye en la Carta Política de 1991 como un derecho de rango fundamental de aplicación inmediata (arts. 29 y 85) que rige para toda clase de actuaciones, sean estas judiciales o administrativas, sometiénolas a los procedimientos y requisitos legal y reglamentariamente establecidos, para que los sujetos de derecho puedan tramitar los asuntos sometidos a decisión de las distintas autoridades, con protección de sus derechos y libertades públicas, y mediante el otorgamiento de medios idóneos y oportunidades de defensa necesarios, de manera que garanticen la legalidad y certeza jurídica en las resoluciones que allí se adopten.

De esa forma, se asegura la prevalencia de las garantías sustantivas y procesales requeridas, la imparcialidad del juzgador y la observancia de las reglas predeterminadas en la ley a fin de esclarecer los hechos investigados, así como la práctica, contradicción y valoración de las pruebas recaudadas y allegadas y la definición de los responsables y sus respectivas sanciones[1].

Su aplicación en los procesos administrativos ha sido reiterada por esta Corporación en diversos fallos, precisándose que quien participe en ellos debe tener la oportunidad de ejercer su defensa, presentar y solicitar pruebas, con la plena observancia de las formas propias que los rija.[2]

Así pues, el desconocimiento en cualquier forma del derecho al debido proceso en un trámite administrativo, no sólo quebranta los elementos esenciales que lo conforman, sino que igualmente comporta una vulneración del derecho de acceso a la administración de justicia, del cual son titulares todas las personas naturales y jurídicas (C.P., art. 229), que en calidad de administrados deben someterse a la decisión de la administración, por conducto de sus servidores públicos competentes.

De otro lado, el Constituyente de 1991 dentro del propósito de asegurar que el manejo del patrimonio estatal se desenvuelva en un ámbito de moralidad, eficacia, economía y legalidad absoluta, asignó a los organismos relacionados con el control fiscal un carácter técnico y la autonomía administrativa y presupuestal requerida para el ejercicio de sus funciones...

No sólo razones de justicia avalan la solución propuesta, sino la de garantizar adecuadamente el derecho de defensa en una actuación administrativa que puede conducir a una afectación grave del patrimonio económico de una persona y a sus derechos fundamentales, e igualmente, la necesidad de

Protegiendo el futuro

"POR MEDIO DE LA CUAL SE RESUELVE UN RECURSO DE REPOSICIÓN INTERPUESTO MEDIANTE ESCRITO CON RADICADO 01461-22 DEL DIA 09/02/2022 POR LAS EMPRESAS PUBLICAS DEL QUINDIO CONTRA LA RESOLUCION NUMERO 2203 DE FECHA 05 DE NOVIEMBRE DEL AÑO 2021"

Página 9 de 13

preservar los principios de igualdad, celeridad, economía, eficiencia y eficacia de las actuaciones administrativas... (Letra negrilla y cursiva fuera de texto)

Que la Dirección Jurídica Distrital - Subdirección Distrital de Doctrina y Asuntos Normativos, de la Alcaldía de Bogotá, emitió concepto unificador de doctrina número 02 de fecha trece (13) de dos mil once (2011), sobre recursos en la vía gubernativa y notificaciones de los actos administrativos, el cual hace referencia expresa a las disposiciones legales que los reglamentan así:

"(...) F. Recursos de la Vía Gubernativa

Los recursos en la vía gubernativa son los de reposición, apelación y queja³. El propósito de éstos es que la administración aclare, modifique o revoque el acto administrativo. El recurso de reposición se presenta ante el mismo funcionario que tomó la decisión, y el de apelación para ante el inmediato superior administrativo...

(...) En relación con los recursos, la Jurisdicción de lo Contencioso Administrativo ha señalado, en reiteradas oportunidades, que "han sido instaurados por el Legislador con dos finalidades, a saber: de un lado, dar la oportunidad a la Administración para que eventualmente corrija sus propios errores, si a ello hay lugar; y de otro, otorgar a los administrados oportunidades para que sea la propia Administración la que tienda a satisfacer los intereses de los mismos, tratando por esta vía reducir las contiendas jurisdiccionales. El agotamiento de la vía gubernativa, que se entiende hecho con la interposición de recursos, cuando a ellos hay lugar, y su consiguiente resolución, o subsidiariamente, cuando ha transcurrido el plazo legal para decidirlos, operándose el fenómeno del silencio administrativo, es un requisito procesal previo e indispensable, por mandato legal para poder acudir ante la jurisdicción contencioso administrativa.

Entonces, la vía gubernativa no es sólo un escenario de discusión previa entre la administración y el administrado, sino un instrumento de defensa de la Administración...

"(...) J. Conclusiones

a. Los recursos contra los actos administrativos constituyen un espacio para que la Administración tenga la oportunidad de corregir sus errores, y como tal ejercitar su defensa, así lo ha entendido la jurisprudencia, y se puede observar en la normativa existente. De ahí la importancia de tener claridad frente a la obligatoriedad o no del uso de los mismos por parte del afectado..."

Que así mismo la Corte Constitucional en la sentencia T-061 de 2002, fijó los siguientes lineamientos frente al derecho fundamental del debido proceso así:

*"La Constitución Política, en su artículo 29, prescribe que "el debido proceso se aplicará a toda clase de actuaciones judiciales y administrativas". En virtud de tal disposición, se reconoce el principio de legalidad como pilar fundamental en el ejercicio de las funciones por parte de las autoridades judiciales y administrativas, **razón por la cual están obligadas a respetar las formas propias de cada juicio y a asegurar la efectividad de todas aquellas normas que permitan a los administrados presentar, solicitar y controvertir pruebas, y que en últimas, garanticen el ejercicio efectivo del derecho de defensa.***

De esta manera, el debido proceso se define como la regulación jurídica que de manera previa limita los poderes del Estado y establece las garantías de protección a los derechos de los administrados, de modo que ninguna de las actuaciones de las autoridades públicas dependa de su propio arbitrio, sino que se encuentren sujetas a los procedimientos señalados en la ley.

Al respecto, la Corte ha determinado que "Corresponde a la noción de debido proceso, el que se cumple con arreglo a los procedimientos previamente diseñados para preservar las garantías que protegen los derechos de quienes están involucrados en la respectiva relación o situación jurídica, cuando quiera que la autoridad judicial o administrativa deba aplicar la ley en el juzgamiento de un hecho o una conducta concreta, lo cual conduzca a la creación, modificación o extinción de un derecho o la imposición de una obligación o sanción....

... En esencia, el derecho al debido proceso tiene la función de defender y preservar el valor de la justicia reconocida en el preámbulo de la Carta Fundamental, como una garantía de la convivencia social de los integrantes de la comunidad nacional....." (Sentencia C-214 de 1994 M.P. Antonio Barrera Carbonell).

Ahora bien, el debido proceso administrativo como derecho fundamental se manifiesta a través de un conjunto complejo de principios, reglas y mandatos que la ley le impone a la Administración para su ordenado

Protegiendo el futuro



"POR MEDIO DE LA CUAL SE RESUELVE UN RECURSO DE REPOSICIÓN INTERPUESTO MEDIANTE ESCRITO CON RADICADO 01461-22 DEL DÍA 09/02/2022 POR LAS EMPRESAS PUBLICAS DEL QUINDIO CONTRA LA RESOLUCION NUMERO 2203 DE FECHA 05 DE NOVIEMBRE DEL AÑO 2021"

Página 10 de 13

funcionamiento (entre otros, se destacan las disposiciones previstas en el artículo 209 de la Constitución y en el capítulo I del Título I del C.C.A., referente a los principios generales de las actuaciones administrativas), por virtud de los cuales, es necesario notificar a los administrados de las actuaciones que repercutan en sus derechos, otorgarles la oportunidad de expresar sus opiniones, y de presentar y solicitar las pruebas que demuestren sus derechos. Actuaciones que, en todos los casos, deben ajustarse a la observancia plena de las disposiciones, los términos y etapas procesales descritas en la ley.

De esta manera, el debido proceso administrativo exige de la Administración el acatamiento pleno de la Constitución y ley en el ejercicio de sus funciones (artículos 6º, 29 y 209 de la Constitución), so pena de desconocer los principios que regulan la actividad administrativa (igualdad, imparcialidad, publicidad, contradicción y moralidad), y de contera, vulnerar derechos fundamentales de quienes acceden o son vinculados a las actuaciones de la Administración, y en especial el derecho de acceso a la administración de justicia. (Letra negrilla y cursiva fuera del texto original).

Que así la cosas los recursos, se constituyen en las prerrogativas que tiene la administración para aclarar, modificar o revocar sus propios actos, así lo expresado la Honorable corte constitucional en reiteradas sentencias, como la **T-041/12**

"INTERPOSICION DE RECURSOS EN LA VIA GUBERNATIVA-Reiteración jurisprudencial

Además de constituir un requisito previo a la interposición de las acciones judiciales para resolver un conflicto con la administración, también se asimila a un derecho de petición, ya que a través de tales recursos el administrado eleva una petición respetuosa a la autoridad pública que tiene como finalidad obtener la aclaración, la modificación o la revocación de un determinado acto.

(...)"

El Consejo de Estado ha definido el límite y el alcance de las facultades de las autoridades administrativas para modificar sus actuaciones previas durante el trámite administrativo.

Que en sentencia del diecisiete (17) de julio de mil novecientos noventa y uno (1991), la Sección Tercera de la Sala de lo Contencioso Administrativo del Consejo de Estado hizo el siguiente pronunciamiento:

"Si bien es cierto la norma que se deja transcrita agrega: "Y las (cuestiones) que aparezcan con motivo del recurso, aunque no lo hayan sido antes", no quiere esto significar que a la administración se le concedan poderes oficiosos de revocatoria. No, el texto impone otra interpretación armónica y sistemática: en él se le da amplitud al recurrente para que con motivo del recurso puede plantear puntos nuevos no alegados durante el procedimiento de expedición del acto inicial (o definitivo en la terminología de inciso final del artículo 50 ibídem); y se le permite a la administración que estime o considere puntos nuevos, siempre y cuando encajen en la órbita de lo pretendido por el recurrente."

Que de igual manera, la doctrina especializada sobre el tema, en concordancia con la interpretación que al respecto ha realizado el Consejo de Estado, ha reconocido que la autoridad administrativa está obligada a decidir sobre las cuestiones que se hayan planteado con motivo del recurso, aun así se trate de cuestiones que no hayan surgido anteriormente:

"La decisión que pone fin a la vía gubernativa deberá ser motivada tanto en sus aspectos de hecho como de derecho, lo mismo que en los de conveniencia si son del caso. Lo anterior se reafirma en razón de que estamos frente a una nueva decisión administrativa, que no se aparte formalmente de las producidas durante la etapa de la actuación administrativa. De aquí que el legislador exija los mismos requisitos que para la expedición del primer acto, para el acto final, esto es, para el que resuelve la vía gubernativa; en este sentido, abordará todas las cuestiones que se hayan planteado y las que aparezcan con motivo del recurso, aunque no lo hubieren sido antes."

Que el Título I de las Disposiciones Generales, artículo tercero del Código de Procedimiento Administrativo y de lo Contencioso Administrativo, consagra: "Principios: Todas las autoridades deberán interpretar y aplicar las disposiciones que regulan las actuaciones y procedimientos administrativos a la luz de los principios consagrados en la Constitución Política, en la Parte Primera de este Código y en las leyes especiales.





01 MAR 2022

"POR MEDIO DE LA CUAL SE RESUELVE UN RECURSO DE REPOSICIÓN INTERPUESTO MEDIANTE ESCRITO CON RADICADO 01461-22 DEL DÍA 09/02/2022 POR LAS EMPRESAS PUBLICAS DEL QUINDIO CONTRA LA RESOLUCION NUMERO 2203 DE FECHA 05 DE NOVIEMBRE DEL AÑO 2021"

Página 11 de 13

Las actuaciones administrativas se desarrollarán, especialmente, con arreglo a los principios del debido proceso, igualdad, imparcialidad, buena fe, moralidad, participación, responsabilidad, transparencia, publicidad, coordinación, eficacia, economía y celeridad (...)."

Que, en consecuencia, la decisión resolverá todas las peticiones que hayan sido oportunamente planteadas y las que surjan con motivo del recurso.

Que es obligación de las autoridades administrativas considerar todos aquellos temas que se hayan puesto en su conocimiento con motivo del recurso e igualmente los nuevos que se presenten dentro del trámite del mismo, los cuales deben ser valorados para la decisión de fondo, aun cuando no se hayan planteado con anterioridad a la interposición del recurso.

Que por todo lo expuesto, es deber de la administración decidir en derecho el acto impugnado, habiéndose ejercido en oportunidad legal el derecho de contradicción, al que tienen derecho los particulares, de conocer las decisiones de la administración que puedan afectarlos, sino también la oportunidad de controvertir por el medio de defensa aludido, de conformidad con lo previsto en el Artículo 42 del Código de Procedimiento Administrativo y de lo Contencioso Administrativo.

Que con todo lo anterior y atendiendo el escrito de recurso, se busca ejercer los principios de justicia, equidad, debido proceso, celeridad administrativa, evidenciando que efectivamente el día 27 de enero del año 2022, fue notificado personalmente el señor **JHON FABIO SUAREZ VALERO**, de la **Resolución No. 2203 del día 05 de noviembre del año 2021 "POR MEDIO DEL CUAL SE ORDENA UN DESISTIMIENTO Y ARCHIVO DE LA SOLICITUD DE CONCESIÓN DE AGUAS SUBTERRÁNEAS PRESENTADA POR LAS EMPRESAS PUBLICAS DEL QUINDIO E.P.Q S.A E.S.P – EXPEDIENTE ADMINISTRATIVO NO. 6472-21"**, en el cual se permite aclarar que se encuentra debidamente expedida, con los requisitos de forma y procedimentales que exige la ley en la documentación que reposa en el expediente 6472 de 2021.

Ahora bien, revisando el expediente contentivo de la solicitud de concesión de aguas subterráneas número **6472 de 2021**, se pudo evidenciar varias situaciones que llevaron a la entidad a tomar la decisión de desistir, toda vez que después de radicada la documentación y hacer el análisis jurídico de la documentación que reposa en el expediente, se evidenció que la resolución sanitaria requerida por la Subdirección mediante oficio de salida No. 10730 del 23 de julio de 2021, fue expedida por la autoridad competente es decir por la Secretaria de Salud Departamental del Quindío el día 01 de octubre de 2021, mediante Resolución No. S.A.60.07.04-05708 octubre 01 de 2021 "POR MEDIO DE LA CUAL SE EXPIDE AUTORIZACIÓN SANITARIA FAVORABLE DE UNA CONCESIÓN DE AGUA PARA CONSUMO HUMANO", advirtiéndose que no obstante el citado acto administrativo haber sido expedido el día 01 de octubre de 2021, solo hasta el día 12 de noviembre de 2021, fue notificada dicha decisión a la Subgerencia de Planeación y Mejoramiento Institucional de Empresas Publicas del Quindío, en el cual quedó como obligación por parte de esta Secretaria enviar copia de dicho acto a la Corporación para nuestro conocimiento y competencia, tal y como lo establece el artículo 28 del Decreto 1575 de 2007, sin que hasta la fecha haya sido remitida, Así las cosas, al entrar a resolver el recurso interpuesto por el recurrente se evidenció que por error de hecho en la revisión y análisis jurídico se procedió al desistimiento de la solicitud.

Que de acuerdo a lo anterior, es pertinente que el expediente con radicado **6472 de 2021**, se devuelva a la etapa procesal correspondiente, y así poder expedir Auto de Iniciación de Trámite para concesión de aguas subterráneas y continuar con la solicitud; en la cual se dispondrá en la parte resolutive del presente acto administrativo.

Así las cosas, y en aras de garantizar el debido proceso que rige las actuaciones administrativas, procederá la Subdirección de Regulación y Control Ambiental a resolver de

Protegiendo el futuro

"POR MEDIO DE LA CUAL SE RESUELVE UN RECURSO DE REPOSICIÓN INTERPUESTO MEDIANTE ESCRITO CON RADICADO 01461-22 DEL DÍA 09/02/2022 POR LAS EMPRESAS PUBLICAS DEL QUINDIO CONTRA LA RESOLUCION NUMERO 2203 DE FECHA 05 DE NOVIEMBRE DEL AÑO 2021"

Página 12 de 13

manera favorable el recurso de reposición interpuesto por el señor **JHON FABIO SUAREZ VALERO**, identificado con la cédula de ciudadanía número 18.467.007 expedida en el Municipio de Quimbaya (Q), quien actúa en calidad de Representante Legal de las **EMPRESAS PUBLICAS DEL QUINDÍO E.P.Q S.A E.S.P** identificada con número de NIT 800063823-7 domiciliada en el Municipio de Armenia (Q), en contra de la **Resolución No. 2203 del día 05 de noviembre del año 2021 "POR MEDIO DEL CUAL SE ORDENA UN DESISTIMIENTO Y ARCHIVO DE LA SOLICITUD DE CONCESIÓN DE AGUAS SUBTERRÁNEAS PRESENTADA POR LAS EMPRESAS PUBLICAS DEL QUINDIO E.P.Q S.A E.S.P – EXPEDIENTE ADMINISTRATIVO NO. 6472-21"**, tal y como se establecerá en la parte resolutive del presente acto administrativo, de conformidad con lo señalado en los artículos 2.2.3.2.9.1. y 2.2.3.2.9.2. del Decreto 1076 de 2015), que consagra el Procedimiento para la obtención de concesión de aguas subterráneas.

La Corporación Autónoma Regional del Quindío – CRQ, en virtud del artículo 9 de la Ley 1437 de 2011, la cual establece las prohibiciones de las autoridades, indicando en el numeral 4: "Exigir constancias, certificaciones o documentos que reposen en la respectiva Entidad". De igual manera, el artículo noveno del Decreto 019 de 2012 "Ley Antitrámites", trata sobre la prohibición de exigir documentos que reposan en la entidad señalando: "Cuando se esté adelantando un trámite ante la administración, se prohíbe exigir actos administrativos, constancias, certificaciones o documentos que ya reposen en la entidad ante la cual se está tramitando la respectiva actuación (...)" y de los principios de eficacia y economía que rigen las actuaciones administrativas, el primero propende porque las autoridades busquen que los procedimientos logren su finalidad, y para el efecto, deberán remover de oficio los obstáculos puramente formales, entre otros y el segundo tiene por finalidad que las autoridades procedan con austeridad y eficacia, optimizando el uso del tiempo y de los demás recursos, procurando el más alto nivel de calidad en las actuaciones y la protección de los derechos de las personas.

Que de conformidad con lo previsto en el Artículo 42 del Código de Procedimiento Administrativo y de lo Contencioso Administrativo, las autoridades administrativas están obligadas a tomar las decisiones que en derecho corresponda, motivadas, habiéndose dado oportunidad a los interesados para expresar sus opiniones, y con base en las pruebas e informes disponibles, y de todas las peticiones que hayan sido oportunamente planteadas dentro de la actuación por el peticionario y por los terceros reconocidos.

En virtud de lo anterior y al análisis jurídico de la Subdirección de Regulación y Control Ambiental de la Corporación Autónoma Regional del Quindío C.R.Q., encuentra mérito para acceder al recurso de reposición interpuesto por el señor **JHON FABIO SUAREZ VALERO**, identificado con la cédula de ciudadanía número 18.467.007 expedida en el Municipio de Quimbaya (Q), quien actúa en calidad de Representante Legal de las **EMPRESAS PUBLICAS DEL QUINDÍO E.P.Q S.A E.S.P** identificada con número de NIT 800063823-7 domiciliada en el Municipio de Armenia (Q).

Que por tanto, el Subdirector encargado de Regulación y Control Ambiental de la Corporación Autónoma Regional del Quindío CRQ, en uso de sus atribuciones y en mérito de lo expuesto,

RESUELVE

ARTÍCULO PRIMERO. - REPONER en todas sus partes la **Resolución No. 2203 del día 05 de noviembre del año 2021 "POR MEDIO DEL CUAL SE ORDENA UN DESISTIMIENTO Y ARCHIVO DE LA SOLICITUD DE CONCESIÓN DE AGUAS SUBTERRÁNEAS PRESENTADA POR LAS EMPRESAS PUBLICAS DEL QUINDIO E.P.Q S.A E.S.P – EXPEDIENTE ADMINISTRATIVO NO. 6472-21"**, presentado por el señor **JHON FABIO SUAREZ VALERO**, identificado con la cédula de ciudadanía número

Protegiendo el futuro

"POR MEDIO DE LA CUAL SE RESUELVE UN RECURSO DE REPOSICIÓN INTERPUESTO MEDIANTE ESCRITO CON RADICADO 01461-22 DEL DIA 09/02/2022 POR LAS EMPRESAS PUBLICAS DEL QUINDIO CONTRA LA RESOLUCION NUMERO 2203 DE FECHA 05 DE NOVIEMBRE DEL AÑO 2021"

Página 13 de 13

18.467.007 expedida en el Municipio de Quimbaya (Q), quien actúa en calidad de Representante Legal de las **EMPRESAS PUBLICAS DEL QUINDÍO E.P.Q S.A E.S.P** identificada con número de NIT 800063823-7 domiciliada en el Municipio de Armenia (Q), en beneficio del predio denominado: **1) LA MARINA**, ubicado en la Vereda **EL DIAMANTE** del Municipio de **LA TEBAIDA (Q)**, identificado con matrícula inmobiliaria No. **280-59322** y ficha catastral No. **00010020039000**, por las razones jurídicas expuestas a lo largo del presente acto administrativo.

ARTICULO SEGUNDO: Como consecuencia de lo anterior, devolver el expediente a la etapa procesal de revisión jurídica y técnica de los documentos anexados al expediente **6472 de 2021**, para expedir el Auto de Iniciación de Trámite para concesión de aguas subterráneas.

ARTÍCULO TERCERO. - NOTIFICAR el presente acto Administrativo a las **EMPRESAS PUBLICAS DEL QUINDÍO E.P.Q S.A E.S.P**, a través de su representante legal el señor **JHON FABIO SUAREZ VALERO**, identificado con la cédula de ciudadanía número 18.467.007 expedida en el Municipio de Quimbaya (Q), y/o a su apoderado debidamente constituido de conformidad con lo establecido en los Artículos 66 y siguientes del Código de Procedimiento Administrativo y de lo Contencioso Administrativo.

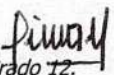
ARTICULO CUARTO: INDICAR que contra la presente Resolución NO procede recurso alguno.

ARTICULO QUINTO: La presente resolución rige a partir de la ejecutoria.


NOTIFIQUESE, COMUNIQUESE Y CUMPLASE.


CARLOS ARIEL TRUKE OSPINA
Subdirector de Regulación y Control Ambiental

Revisión Técnica:

Lina Marcela Alarcón Mora. 
Profesional Especializado Grado 12.

Elaboró:


Daniela Álvarez Pava
Abogada.



"POR MEDIO DE LA CUAL SE RESUELVE EL RECURSO DE REPOSICION INTERPUESTO MEDIANTE ESCRITO CON RADICADO E01458-22 DEL 09/02/2022 POR EL SEÑOR JAIME ALZATE GUTIERREZ CONTRA LA RESOLUCION 002736 DEL DIA 20 DE DICIEMBRE DEL AÑO 2021"

EL SUBDIRECTOR DE REGULACIÓN Y CONTROL AMBIENTAL DE LA CORPORACIÓN AUTÓNOMA REGIONAL DEL QUINDÍO, en uso de sus atribuciones legales contenidas en la Ley General Ambiental de Colombia, el Código de Procedimiento Administrativo y de lo Contencioso Administrativo y la Resolución 2169 del 12 de diciembre de 2016, modificada por la Resolución 066 del 16 de enero de 2017, modificada por la Resolución 081 del 18 de enero de 2017, modificada por la Resolución No.1035 del 03 de mayo del 2019, y a su vez modificada por la Resolución No.1861 del 14 de septiembre del 2020, emanadas de la Dirección General de la Corporación Autónoma Regional del Quindío

CONSIDERANDO

Que el artículo 8º de la Constitución Política determina: *"Es obligación del Estado y de las personas proteger las riquezas culturales y naturales de la nación"*.

Que así mismo, la Constitución Política de Colombia en su artículo 79 consagra el derecho a gozar de un ambiente sano y dispone que es deber del Estado proteger la diversidad e integridad del ambiente, conservar las áreas de especial importancia ecológica y fomentar la educación para el logro de estos fines.

Que el artículo 80 ibídem señala que corresponde al Estado planificar el manejo y aprovechamiento de los recursos naturales, para garantizar su desarrollo sostenible, su conservación, restauración o sustitución. Indica además el artículo referido que el Estado deberá prevenir y controlar los factores de deterioro ambiental, imponer las sanciones legales y exigir la reparación de los daños causados.

Que el artículo 95 ibídem, preceptúa en su numeral 8º, como *"un deber del ciudadano, proteger los recursos culturales y naturales del país y velar por la conservación de un ambiente sano"*.

Que la Ley 23 de 1973 en su artículo 2º establece que el medio ambiente es un patrimonio común, cuyo mejoramiento y conservación son actividades de utilidad pública, en la que deben participar el Estado y los particulares, y así mismo, define que el medio ambiente está constituido por la atmósfera y los recursos naturales renovables.

Que el Decreto - Ley 2811 de 1974 por el cual se adoptó el Código Nacional de Recursos Naturales Renovables y de Protección al Medio Ambiente, establece en su artículo 1º que el ambiente es patrimonio común, y que el Estado y los particulares deben participar en su preservación y manejo, por ser de utilidad pública e interés social.

COMPETENCIA PARA CONOCER DEL RECURSO INTERPUESTO

Que el artículo 30 de la Ley 99 de 1993, estipula el objeto de las Corporaciones Regionales Autónomas, consagrando que: *"Todas las corporaciones, autónomas regionales tendrán por objeto la ejecución de las políticas, planes, programas y proyectos sobre medio ambiente y recursos naturales renovables, así como dar cumplida y oportuna aplicación a las disposiciones legales vigentes sobre su disposición, administración, manejo y aprovechamiento, conforme a las regulaciones, pautas y directrices expedidas por el Ministerio del Medio Ambiente"*.

Que según el numeral 2º del artículo 31 de la Ley 99 de 1993, corresponde a las Corporaciones Autónomas Regionales ejercer la función de máxima autoridad ambiental en el área de su jurisdicción de acuerdo con las normas de carácter superior y conforme a los criterios y directrices trazadas por el Ministerio de Ambiente y Desarrollo Sostenible.

Que la Ley 99 de 1993, dispone en el numeral 9º del artículo 31 que: *"Las Corporaciones Autónomas Regionales ejercerán las siguientes funciones: 9) Otorgar concesiones, permisos, autorizaciones y licencias ambientales requeridas por la ley para el uso, aprovechamiento o*

Protegiendo el futuro



"POR MEDIO DE LA CUAL SE RESUELVE EL RECURSO DE REPOSICION INTERPUESTO MEDIANTE ESCRITO CON RADICADO E01458-22 DEL 09/02/2022 POR EL SEÑOR JAIME ALZATE GUTIERREZ CONTRA LA RESOLUCION 002736 DEL DIA 20 DE DICIEMBRE DEL AÑO 2021"

movilización de los recursos naturales renovables o para el desarrollo de actividades que afecten o puedan afectar el medio ambiente."

Página 2 de 14

Que en el Departamento del Quindío, la Corporación Autónoma Regional del Quindío- C.R.Q., es la máxima autoridad ambiental, y tiene dentro de sus competencias otorgar o negar las autorizaciones, permisos y licencias ambientales a los proyectos, obras y/o actividades de su competencia a desarrollarse en el área de su jurisdicción y ejercer control sobre los mismos.

Que la Dirección General de la Corporación Autónoma Regional del Quindío - C.R.Q., expidió la Resolución 2169 del 12 de diciembre de 2016, modificada por la Resolución 066 del 16 de enero de 2017, y a su vez modificada por la Resolución 081 del 18 de enero de 2017, modificada por la Resolución No.1035 del 03 de mayo del 2019, y a su vez modificada por la Resolución No.1861 del 14 de septiembre del 2020, por medio de la cual se estableció y se ajustó el Manual Específico de Funciones y de Competencias Laborales para los empleos de la Planta de Personal de esta Corporación.

Que como consecuencia de lo anterior, la Subdirección de Regulación y Control Ambiental de la Corporación Autónoma Regional del Quindío C.R.Q., está legitimada para conocer del recurso de reposición interpuesto impetrado por el señor **JAIME ALZATE GUTIERREZ** identificado con la cédula de ciudadanía número 7.517.843 expedida en el municipio de Armenia (Q), quien actúa en calidad de representante legal de **LA ASOCIACION DE SUSCRITORES DEL ACUEDUCTO RURAL COMUNITARIO DE LAS VEREDAS PALOGRANDDE, LA PALMERA, Y LA NUBIA DEL MUNICIPIO DE SALENTO, QUINDIO** identificada con NIT número 900438954-7 domiciliada salento (Q), en contra de la **Resolución No. 002736 del día 20 de diciembre del año 2021, "POR MEDIO DE LA CUAL SE ORDENA UN DESISTIMIENTO Y ARCHIVO DE LA SOLICITUD DE PRORROGA CONCESIÓN DE AGUAS SUPERFICIALES PRESENTADA POR LA ASOCIACION DE SUSCRITORES DEL ACUEDUCTO RURAL COMUNITARIO DE LAS VEREDAS PALOGRANDDE, LA PALMERA, Y LA NUBIA DEL MUNICIPIO DE SALENTO - QUINDIO - EXPEDIENTE ADMINISTRATIVO No. 9121-11 (7917-21)"**, tal y como lo establece el Capítulo VI Artículos 74 y siguientes de la Ley 1437 de 2011.

ANTECEDENTES FACTICOS

Que mediante solicitud radicada bajo el **número 7917-21**, el día ocho (08) de julio de dos mil veintiuno (2021), el señor **JAIME ALZATE GUTIERREZ** identificado con la cédula de ciudadanía número 7.517.843 expedida en el municipio de Armenia (Q), quien actúa en calidad de representante legal de **LA ASOCIACION DE SUSCRITORES DEL ACUEDUCTO RURAL COMUNITARIO DE LAS VEREDAS PALOGRANDDE, LA PALMERA, Y LA NUBIA DEL MUNICIPIO DE SALENTO, QUINDIO** identificada con NIT número 900438954-7 domiciliada Salento (Q); presentó ante la **CORPORACIÓN AUTÓNOMA REGIONAL DEL QUINDÍO - CRQ**, solicitud de **CONCESIÓN DE AGUAS SUPERFICIALES** para uso agrícola, en beneficio del predio denominado: **1) HOLANDA NUMERO DOS** ubicado en la vereda **LA PALMERA** jurisdicción del **MUNICIPIO de SALENTO**, identificado con el folio de matrícula inmobiliaria número **280-32992** y ficha catastral número **636900000000080143000**, de acuerdo a la información aportada a la solicitud.

Que, con la solicitud anterior, la solicitante acompañó los siguientes documentos:

- Oficio de radicación de documentación para solicitud de concesión de aguas superficiales para uso agrícola.
- Fotocopia de la cédula de ciudadanía del señor JAIME ALZATE GUTIERREZ identificado con la cédula de ciudadanía número 7.517.843 expedida en el municipio de Armenia (Q).





RESOLUCION No _____ DE _____

"POR MEDIO DE LA CUAL SE RESUELVE EL RECURSO DE REPOSICION INTERPUESTO MEDIANTE ESCRITO CON RADICADO E01458-22 DEL 09/02/2022 POR EL SEÑOR JAIME ALZATE GUTIERREZ CONTRA LA RESOLUCION 002736 DEL DIA 20 DE DICIEMBRE DEL AÑO 2021"

Página 3 de 14

- Certificado de Existencia y Representación Legal de la Asociación de Suscriptores del Acueducto Rural Comunitario de Las Veredas Palograndde, La Palmera, Y La Nubia Del Municipio De Salento, Quindio, expedido por la Cámara de Comercio de Armenia, el día veintiocho (28) de junio de 2021.
- Certificado de Tradición del predio denominado: 1) HOLANDA NUMERO DOS ubicado en la vereda LA PALMERA jurisdicción del MUNICIPIO de SALENTO, identificado con el folio de matrícula inmobiliaria número 280-32992 y ficha catastral número 636900000000080143000, expedido por la Oficina de Registro de Instrumentos Públicos de Calarcá, el día ocho (08) de julio de 2021.
- Formato de información de costos de proyecto, obra, o actividad, para la liquidación de tarifa por servicios de evaluación y seguimiento ambiental. por un valor de (\$27.900.000).
- documento denominado programa para el uso eficiente y ahorro del agua – PUEAA.

Que, la Subdirección de Regulación y Control Ambiental de la C.R.Q., estableció en el formato denominado **"TARIFA PARA EL COBRO POR SERVICIOS DE EVALUACIÓN DE TRÁMITE CONCESIÓN DE AGUAS SUPERFICIALES PARA PROYECTOS OBRAS O ACTIVIDADES CUYO VALOR ES INFERIOR A 2115 SMMVLV"**, la tarifa a pagar por los servicios de evaluación ambiental por parte del interesado.

Que para el día 01 de septiembre de 2021, La Subdirección de Regulación Y Control Ambiental mediante radicado de salida No. 12989, envió solicitud de complemento de información para que se allegara la siguiente documentación:

"De la manera más atenta y en atención a la solicitud se adjunta la liquidación del trámite de servicios de evaluación y seguimiento ambiental para el trámite de prórroga de concesión de agua.

De manera amable le informamos que, los pagos de las facturas en referencia puede realizarlos en la Tesorería de la entidad o a través de consignación o transferencia una de las siguientes cuentas bancarias:

BANCO	TIPO DE CUENTA	NO. CUENTA
Bancolombia	Ahorros	06900064088
Davienda	Corriente	08000870-9
Bancolombia	Ahorros	06940971991

Por último, le agradecemos que una vez realice la transacción nos remita copia del respectivo comprobante a los correos gestioningresos@crq.gov.co y tesoreria@crq.gov.co".

Que para el día veinte (05) de noviembre del año 2021, La Subdirección de Regulación y Control Ambiental de la C.R.Q, profirió **Resolución No. 002736 del día 20 de diciembre del año 2021, "POR MEDIO DE LA CUAL SE ORDENA UN DESISTIMIENTO Y ARCHIVO DE LA SOLICITUD DE PRORROGA CONCESIÓN DE AGUAS SUPERFICIALES PRESENTADA POR LA ASOCIACION DE SUSCRIPTORES DEL ACUEDUCTO RURAL COMUNITARIO DE LAS VEREDAS PALOGRANDDE, LA PALMERA, Y LA NUBIA DEL MUNICIPIO DE SALENTO - QUINDIO - EXPEDIENTE ADMINISTRATIVO No. 9121-11 (7917-21)"**.

Que el Acto Administrativo anterior, fue notificado por aviso el día 28 de enero de 2022, al señor **JAIME ALZATE GUTIERREZ** identificado con la cédula de ciudadanía número 7.517.843 expedida en el municipio de Armenia (Q), quien actúa en calidad de representante legal de La Asociación de Suscriptores del Acueducto Rural Comunitario de Las Veredas Palogrande, La Palmera, Y La Nubia Del Municipio De Salento.



"POR MEDIO DE LA CUAL SE RESUELVE EL RECURSO DE REPOSICION INTERPUESTO MEDIANTE ESCRITO CON RADICADO E01458-22 DEL 09/02/2022 POR EL SEÑOR JAIME ALZATE GUTIERREZ CONTRA LA RESOLUCION 002736 DEL DIA 20 DE DICIEMBRE DEL AÑO 2021"

Página 4 de 14

Que para el día 09 de febrero de 2022, mediante escrito radicado en la C.R.Q. bajo el número E01458-22, el señor **JAIME ALZATE GUTIERREZ** identificado con la cédula de ciudadanía número 7.517.843 expedida en el municipio de Armenia (Q), quien actúa en calidad de representante legal de La Asociación de Suscriptores del Acueducto Rural Comunitario de Las Veredas Palogrande, La Palmera, y la Nubia del Municipio de Salento interpuso Recurso de Reposición contra la **Resolución No. 002736 del día 20 de diciembre del año 2021, "POR MEDIO DE LA CUAL SE ORDENA UN DESISTIMIENTO Y ARCHIVO DE LA SOLICITUD DE PRORROGA CONCESIÓN DE AGUAS SUPERFICIALES PRESENTADA POR LA ASOCIACION DE SUSCRIPTORES DEL ACUEDUCTO RURAL COMUNITARIO DE LAS VEREDAS PALOGRANDDE, LA PALMERA, Y LA NUBIA DEL MUNICIPIO DE SALENTO - QUINDIO - EXPEDIENTE ADMINISTRATIVO No. 9121-11 (7917-21)".**

PROCEDENCIA DEL RECURSO DE REPOSICIÓN INTERPUESTO

Antes de realizar el análisis jurídico y técnico del recurso de reposición interpuesto por el señor **JAIME ALZATE GUTIERREZ** identificado con la cédula de ciudadanía número 7.517.843 expedida en el municipio de Armenia (Q), quien actúa en calidad de representante legal de **LA ASOCIACION DE SUSCRIPTORES DEL ACUEDUCTO RURAL COMUNITARIO DE LAS VEREDAS PALOGRANDDE, LA PALMERA, Y LA NUBIA DEL MUNICIPIO DE SALENTO, QUINDIO** identificada con NIT número 900438954-7 domiciliada salento (Q), la Subdirección de Regulación y Control Ambiental entrará a evaluar si en efecto, el recurso reúne los requisitos necesarios para su procedencia.

La Ley 1437 de 2011 "Código de Procedimiento Administrativo y de lo Contencioso Administrativo", desarrolla a partir del artículo 74 y siguientes el Capítulo correspondiente a los recursos, en el cual se determina la procedencia de éstos contra los actos administrativos, la improcedencia, oportunidad y presentación, requisitos, pruebas, entre otros, los cuales estipulan lo siguiente:

"Artículo 74. Recursos contra los actos administrativos. Por regla general, contra los actos definitivos procederán los siguientes recursos:

1. El de reposición, ante quien expidió la decisión para que la aclare, modifique, adicione o revoque.
2. El de apelación, para ante el inmediato superior administrativo o funcional con el mismo propósito.

No habrá apelación de las decisiones de los Ministros, Directores de Departamento Administrativo, superintendentes y representantes legales de las entidades descentralizadas ni de los directores u organismos superiores de los órganos constitucionales autónomos.

Tampoco serán apelables aquellas decisiones proferidas por los representantes legales y jefes superiores de las entidades y organismos del nivel territorial.

NOTA: El texto subrayado fue declarado EXEQUIBLE por la Corte Constitucional mediante Sentencia C-248 de 2013.

3. El de queja, cuando se rechace el de apelación.

El recurso de queja es facultativo y podrá interponerse directamente ante el superior del funcionario que dictó la decisión, mediante escrito al que deberá acompañarse copia de la providencia que haya negado el recurso.

De este recurso se podrá hacer uso dentro de los cinco (5) días siguientes a la notificación de la decisión.

"POR MEDIO DE LA CUAL SE RESUELVE EL RECURSO DE REPOSICION INTERPUESTO MEDIANTE ESCRITO CON RADICADO E01458-22 DEL 09/02/2022 POR EL SEÑOR JAIME ALZATE GUTIERREZ CONTRA LA RESOLUCION 002736 DEL DIA 20 DE DICIEMBRE DEL AÑO 2021"

Página 5 de 14

Recibido el escrito, el superior ordenará inmediatamente la remisión del expediente, y decidirá lo que sea del caso.

Artículo 75. Improcedencia. *No habrá recurso contra los actos de carácter general, ni contra los de trámite, preparatorios, o de ejecución excepto en los casos previstos en norma expresa.*

Artículo 76. Oportunidad y presentación. *Los recursos de reposición y apelación deberán interponerse por escrito en la diligencia de notificación personal, o dentro de los diez (10) días siguientes a ella, o a la notificación por aviso, o al vencimiento del término de publicación, según el caso. Los recursos contra los actos presuntos podrán interponerse en cualquier tiempo, salvo en el evento en que se haya acudido ante el juez.*

Los recursos se presentarán ante el funcionario que dictó la decisión, salvo lo dispuesto para el de queja, y si quien fuere competente no quisiere recibirlos podrán presentarse ante el procurador regional o ante el personero municipal, para que ordene recibirlos y tramitarlos, e imponga las sanciones correspondientes, si a ello hubiere lugar.

El recurso de apelación podrá interponerse directamente, o como subsidiario del de reposición y cuando proceda será obligatorio para acceder a la jurisdicción.

Los recursos de reposición y de queja no serán obligatorios.

Artículo 77. Requisitos. *Por regla general los recursos se interpondrán por escrito que no requiere de presentación personal si quien lo presenta ha sido reconocido en la actuación. Igualmente, podrán presentarse por medios electrónicos.*

Los recursos deberán reunir, además, los siguientes requisitos:

- 1. Interponerse dentro del plazo legal, por el interesado o su representante o apoderado debidamente constituido.*
- 2. Sustentarse con expresión concreta de los motivos de inconformidad.*
- 3. Solicitar y aportar las pruebas que se pretende hacer valer.*
- 4. Indicar el nombre y la dirección del recurrente, así como la dirección electrónica si desea ser notificado por este medio.*

Sólo los abogados en ejercicio podrán ser apoderados. Si el recurrente obra como agente oficioso, deberá acreditar la calidad de abogado en ejercicio, y prestar la caución que se le señale para garantizar que la persona por quien obra ratificará su actuación dentro del término de dos (2) meses.

Si no hay ratificación se hará efectiva la caución y se archivará el expediente.

Para el trámite del recurso el recurrente no está en la obligación de pagar la suma que el acto recurrido le exija. Con todo, podrá pagar lo que reconoce deber.

Artículo 78. Rechazo del recurso. *Si el escrito con el cual se formula el recurso no se presenta con los requisitos previstos en los numerales 1, 2 y 4 del artículo anterior, el funcionario competente deberá rechazarlo. Contra el rechazo del recurso de apelación procederá el de queja.*

Artículo 79. Trámite de los recursos y pruebas. *Los recursos se tramitarán en el efecto suspensivo.*

"POR MEDIO DE LA CUAL SE RESUELVE EL RECURSO DE REPOSICION INTERPUESTO MEDIANTE ESCRITO CON RADICADO E01458-22 DEL 09/02/2022 POR EL SEÑOR JAIME ALZATE GUTIERREZ CONTRA LA RESOLUCION 002736 DEL DIA 20 DE DICIEMBRE DEL AÑO 2021"

Página 6 de 14

Los recursos de reposición y de apelación deberán resolverse de plano, a no ser que al interponerlos se haya solicitado la práctica de pruebas, o que el funcionario que ha de decidir el recurso considere necesario decretarlas de oficio.

Cuando con un recurso se presenten pruebas, si se trata de un trámite en el que interviene más de una parte, deberá darse traslado a las demás por el término de cinco (5) días.

Cuando sea del caso practicar pruebas, se señalará para ello un término no mayor de treinta (30) días. Los términos inferiores podrán prorrogarse por una sola vez, sin que con la prórroga el término exceda de treinta (30) días.

En el acto que decrete la práctica de pruebas se indicará el día en que vence el término probatorio.

Artículo 80. Decisión de los recursos. *Vencido el período probatorio, si a ello hubiere lugar, y sin necesidad de acto que así lo declare, deberá proferirse la decisión motivada que resuelva el recurso.*

La decisión resolverá todas las peticiones que hayan sido oportunamente planteadas y las que surjan con motivo del recurso."

Que una vez evaluados los anteriores requisitos, la Subdirección de Regulación y Control Ambiental de la Corporación Autónoma Regional del Quindío C.R.Q., encuentra acorde a la luz de los artículos 74, 76 y 77 de la Ley 1437 de 2011, la presentación del recurso de reposición impetrado por el señor **JAIME ALZATE GUTIERREZ** identificado con la cédula de ciudadanía número 7.517.843 expedida en el municipio de Armenia (Q), quien actúa en calidad de representante legal de **LA ASOCIACION DE SUSCRIPTORES DEL ACUEDUCTO RURAL COMUNITARIO DE LAS VEREDAS PALOGRANDDE, LA PALMERA, Y LA NUBIA DEL MUNICIPIO DE SALENTO, QUINDIO** identificada con NIT número 900438954-7 domiciliada salento (Q), en contra de la **Resolución No. 002736 del día 20 de diciembre del año 2021, "POR MEDIO DE LA CUAL SE ORDENA UN DESISTIMIENTO Y ARCHIVO DE LA SOLICITUD DE PRORROGA CONCESIÓN DE AGUAS SUPERFICIALES PRESENTADA POR LA ASOCIACION DE SUSCRIPTORES DEL ACUEDUCTO RURAL COMUNITARIO DE LAS VEREDAS PALOGRANDDE, LA PALMERA, Y LA NUBIA DEL MUNICIPIO DE SALENTO - QUINDIO - EXPEDIENTE ADMINISTRATIVO No. 9121-11 (7917-21)"**, toda vez que el mismo es viable desde la parte procedimental, dado que el recurso presentado reúne los requisitos y términos consagrados en la citada norma, habida cuenta que el mismo se interpuso por la persona debidamente legitimada para presentarlo, dentro de la correspondiente oportunidad legal, ante el funcionario competente, que para este caso es el Subdirector de Regulación y Control Ambiental de la Corporación Autónoma Regional del Quindío, aportando la dirección para recibir notificación, sustentó los motivos de inconformidad y demás requisitos legales exigidos en la norma ibídem.

ARGUMENTOS EXPUESTOS POR EL RECURRENTE

Que sustenta el apoderado del recurrente el escrito de recurso en contra de la **Resolución No. 002736 del día 20 de diciembre del año 2021, "POR MEDIO DE LA CUAL SE ORDENA UN DESISTIMIENTO Y ARCHIVO DE LA SOLICITUD DE PRORROGA CONCESIÓN DE AGUAS SUPERFICIALES PRESENTADA POR LA ASOCIACION DE SUSCRIPTORES DEL ACUEDUCTO RURAL COMUNITARIO DE LAS VEREDAS PALOGRANDDE, LA PALMERA, Y LA NUBIA DEL MUNICIPIO DE SALENTO - QUINDIO - EXPEDIENTE ADMINISTRATIVO No. 9121-11 (7917-21)"**, radicado en la C.R.Q. bajo el No. E01458-22 DEL 09/02/2022, en las siguientes consideraciones:

Que el recurrente, después de hacer una narración de los hechos del expediente administrativo sustenta en el escrito de reposición radicado bajo el No. 1458-22 del día 09 de febrero del 2022,



RESOLUCION No _____ DE _____

"POR MEDIO DE LA CUAL SE RESUELVE EL RECURSO DE REPOSICION INTERPUESTO MEDIANTE ESCRITO CON RADICADO E01458-22 DEL 09/02/2022 POR EL SEÑOR JAIME ALZATE GUTIERREZ CONTRA LA RESOLUCION 002736 DEL DIA 20 DE DICIEMBRE DEL AÑO 2021"

Página 7 de 14

manifestando que la asociación que representa es una asociación sin ánimo de lucro, de la cual no tienen ningún apoyo financiero, en el cual lleva seis años sin funcionar por lo que no ha sido fácil realizar cobros a los suscriptores cuando no tienen servicio.

por otra parte, indica que se ha requerido por diferentes medios el apoyo de las entidades públicas, sin que hasta la fecha se logre recaudar más recursos.

Por lo anterior, solicito que se revoque la resolución número 002736 del día 20 diciembre del 2021, la cual ordena el desistimiento de la solicitud de concesión de aguas y se amplíe el plazo para realizar el pago requerido por la entidad, para darle continuidad al trámite de concesión de aguas.

CONSIDERACIONES DE LA SUBDIRECCIÓN DE REGULACIÓN Y CONTROL AMBIENTAL:

Procede seguidamente, la Subdirección de Regulación y Control Ambiental de esta Entidad, a pronunciarse de fondo, frente al recurso de reposición impetrado por el señor **JAIME ALZATE GUTIERREZ** identificado con la cédula de ciudadanía número 7.517.843 expedida en el municipio de Armenia (Q), quien actúa en calidad de representante legal de **LA ASOCIACION DE SUSCRIPTORES DEL ACUEDUCTO RURAL COMUNITARIO DE LAS VEREDAS PALOGRANDDE, LA PALMERA, Y LA NUBIA DEL MUNICIPIO DE SALENTO, QUINDIO** identificada con NIT número 900438954-7 domiciliada salento (Q), contra la **Resolución No. 002736 del día 20 de diciembre del año 2021, "POR MEDIO DE LA CUAL SE ORDENA UN DESISTIMIENTO Y ARCHIVO DE LA SOLICITUD DE PRORROGA CONCESIÓN DE AGUAS SUPERFICIALES PRESENTADA POR LA ASOCIACION DE SUSCRIPTORES DEL ACUEDUCTO RURAL COMUNITARIO DE LAS VEREDAS PALOGRANDDE, LA PALMERA, Y LA NUBIA DEL MUNICIPIO DE SALENTO - QUINDIO - EXPEDIENTE ADMINISTRATIVO No. 9121-11 (7917-21)"**, mediante escrito con radicado E01458-22 del 09 de febrero del 2022, así:

Que es de gran importancia traer a colación que el artículo 29 de la Carta Magna, consagra el derecho fundamental al debido proceso así:

"ARTICULO 29. El debido proceso se aplicará a toda clase de actuaciones judiciales y administrativas.

Nadie podrá ser juzgado sino conforme a leyes preexistentes al acto que se le imputa, ante juez o tribunal competente y con observancia de la plenitud de las formas propias de cada juicio.

En materia penal, la ley permisiva o favorable, aun cuando sea posterior, se aplicará de preferencia a la restrictiva o desfavorable.

Toda persona se presume inocente mientras no se la haya declarado judicialmente culpable. Quien sea sindicado tiene derecho a la defensa y a la asistencia de un abogado escogido por él, o de oficio, durante la investigación y el juzgamiento; a un debido proceso público sin dilaciones injustificadas; a presentar pruebas y a controvertir las que se alleguen en su contra; a impugnar la sentencia condenatoria, y a no ser juzgado dos veces por el mismo hecho.

Es nula, de pleno derecho, la prueba obtenida con violación del debido proceso."

Que por su parte el artículo 209 de la Constitución Política establece los principios de la función administrativa, señalando:

"Artículo 209. La función administrativa está al servicio de los intereses generales y se desarrolla con fundamento en los principios de igualdad, moralidad, eficacia, economía, celeridad, imparcialidad y publicidad, mediante la descentralización, la delegación y la desconcentración de funciones.



Las autoridades administrativas deben coordinar sus actuaciones para el adecuado cumplimiento de los fines del Estado. La administración pública, en todos sus órdenes, tendrá un control interno que se ejercerá en los términos que señale la ley."

Que los artículos primero y tercero del Código de Procedimiento Administrativo y de lo Contencioso Administrativo, consagra:

"Artículo 1º. Finalidad de la parte primera. Las normas de esta Parte Primera tienen como finalidad proteger y garantizar los derechos y libertades de las personas, la primacía de los intereses generales, la sujeción de las autoridades a la Constitución y demás preceptos del ordenamiento jurídico, el cumplimiento de los fines estatales, el funcionamiento eficiente y democrático de la administración, y la observancia de los deberes del Estado y de los particulares...

(...) **Artículo 3º. Principios.** Todas las autoridades deberán interpretar y aplicar las disposiciones que regulan las actuaciones y procedimientos administrativos a la luz de los principios consagrados en la Constitución Política, en la Parte Primera de este Código y en las leyes especiales.

Las actuaciones administrativas se desarrollarán, especialmente, con arreglo a los principios del debido proceso, igualdad, imparcialidad, buena fe, moralidad, participación, responsabilidad, transparencia, publicidad, coordinación, eficacia, economía y celeridad.

1. En virtud del principio del debido proceso, las actuaciones administrativas se adelantarán de conformidad con las normas de procedimiento y competencia establecidas en la Constitución y la ley, con plena garantía de los derechos de representación, defensa y contradicción.

En materia administrativa sancionatoria, se observarán adicionalmente los principios de legalidad de las faltas y de las sanciones, de presunción de inocencia, de no reformatio in pejus y non bis in idem.

2. En virtud del principio de igualdad, las autoridades darán el mismo trato y protección a las personas e instituciones que intervengan en las actuaciones bajo su conocimiento. No obstante, serán objeto de trato y protección especial las personas que por su condición económica, física o mental se encuentran en circunstancias de debilidad manifiesta...

(...) 11. En virtud del principio de eficacia, las autoridades buscarán que los procedimientos logren su finalidad y, para el efecto, removerán de oficio los obstáculos puramente formales, evitarán decisiones inhibitorias, dilaciones o retardos y sanearán, de acuerdo con este Código las irregularidades procedimentales que se presenten, en procura de la efectividad del derecho material objeto de la actuación administrativa...

(...) 13. En virtud del principio de celeridad, las autoridades impulsarán oficiosamente los procedimientos, e incentivarán el uso de las tecnologías de la información y las comunicaciones, a efectos de que los procedimientos se adelanten con diligencia, dentro de los términos legales y sin dilaciones injustificadas..."

Que en diversas sentencias la Corte Constitucional se ha pronunciado sobre la protección y cumplimiento del debido proceso, el derecho de contradicción y de defensa así:

Que en Sentencia C-540/97, emitida por la Corte Constitucional se expuso:

"(...) 3. La garantía constitucional del debido proceso y defensa y el proceso de responsabilidad fiscal.

El debido proceso se instituye en la Carta Política de 1991 como un derecho de rango fundamental de aplicación inmediata (arts. 29 y 85) que rige para toda clase de actuaciones, sean estas judiciales o administrativas, sometiénolas a los procedimientos y requisitos legal y reglamentariamente establecidos, para que los sujetos de derecho puedan tramitar los asuntos sometidos a decisión de las distintas autoridades, con protección de sus derechos y libertades públicas, y mediante el otorgamiento de medios idóneos y oportunidades de defensa necesarios, de manera que garanticen la legalidad y certeza jurídica en las resoluciones que allí se adopten.

De esa forma, se asegura la prevalencia de las garantías sustantivas y procesales requeridas, la imparcialidad del juzgador y la observancia de las reglas predeterminadas en la ley a fin de esclarecer los hechos investigados, así como la práctica, contradicción y valoración de las pruebas recaudadas y allegadas y la definición de los responsables y sus respectivas sanciones[1].

Su aplicación en los procesos administrativos ha sido reiterada por esta Corporación en diversos fallos, precisándose que quien participe en ellos debe tener la oportunidad de ejercer su defensa, presentar y solicitar pruebas, con la plena observancia de las formas propias que los rija.[2]

"POR MEDIO DE LA CUAL SE RESUELVE EL RECURSO DE REPOSICION INTERPUESTO MEDIANTE ESCRITO CON RADICADO E01458-22 DEL 09/02/2022 POR EL SEÑOR JAIME ALZATE GUTIERREZ CONTRA LA RESOLUCION 002736 DEL DIA 20 DE DICIEMBRE DEL AÑO 2021"

Página 9 de 14

Así pues, el desconocimiento en cualquier forma del derecho al debido proceso en un trámite administrativo, no sólo quebranta los elementos esenciales que lo conforman, sino que igualmente comporta una vulneración del derecho de acceso a la administración de justicia, del cual son titulares todas las personas naturales y jurídicas (C.P., art. 229), que en calidad de administrados deben someterse a la decisión de la administración, por conducto de sus servidores públicos competentes.

De otro lado, el Constituyente de 1991 dentro del propósito de asegurar que el manejo del patrimonio estatal se desenvuelva en un ámbito de moralidad, eficacia, economía y legalidad absoluta, asignó a los organismos relacionados con el control fiscal un carácter técnico y la autonomía administrativa y presupuestal requerida para el ejercicio de sus funciones...

No sólo razones de justicia avalan la solución propuesta, sino la de garantizar adecuadamente el derecho de defensa en una actuación administrativa que puede conducir a una afectación grave del patrimonio económico de una persona y a sus derechos fundamentales, e igualmente, la necesidad de preservar los principios de igualdad, celeridad, economía, eficiencia y eficacia de las actuaciones administrativas..." (Letra negrilla y cursiva fuera de texto).

Que la Dirección Jurídica Distrital - Subdirección Distrital de Doctrina y Asuntos Normativos, de la Alcaldía de Bogotá, emitió concepto unificador de doctrina número 02 de fecha trece (13) de dos mil once (2011), sobre recursos en la vía gubernativa y notificaciones de los actos administrativos, el cual hace referencia expresa a las disposiciones legales que los reglamentan así:

"(...) F. Recursos de la Vía Gubernativa

Los recursos en la vía gubernativa son los de reposición, apelación y queja³. El propósito de éstos es que la administración aclare, modifique o revoque el acto administrativo. El recurso de reposición se presenta ante el mismo funcionario que tomó la decisión, y el de apelación para ante el inmediato superior administrativo...

(...) En relación con los recursos, la Jurisdicción de lo Contencioso Administrativo ha señalado, en reiteradas oportunidades, que "han sido instaurados por el Legislador con dos finalidades, a saber: de un lado, dar la oportunidad a la Administración para que eventualmente corrija sus propios errores, si a ello hay lugar; y de otro, otorgar a los administrados oportunidades para que sea la propia Administración la que tienda a satisfacer los intereses de los mismos, tratando por esta vía reducir las contiendas jurisdiccionales. El agotamiento de la vía gubernativa, que se entiende hecho con la interposición de recursos, cuando a ellos hay lugar, y su consiguiente resolución, o subsidiariamente, cuando ha transcurrido el plazo legal para decidirlos, operándose el fenómeno del silencio administrativo, es un requisito procesal previo e indispensable, por mandato legal para poder acudir ante la jurisdicción contencioso administrativa.

Entonces, la vía gubernativa no es sólo un escenario de discusión previa entre la administración y el administrado, sino un instrumento de defensa de la Administración...

"(...) J. Conclusiones

a. Los recursos contra los actos administrativos constituyen un espacio para que la Administración tenga la oportunidad de corregir sus errores, y como tal ejercitar su defensa, así lo ha entendido la jurisprudencia, y se puede observar en la normativa existente. De ahí la importancia de tener claridad frente a la obligatoriedad o no del uso de los mismos por parte del afectado..."

Que así mismo la Corte Constitucional en la sentencia T-061 de 2002, fijó los siguientes lineamientos frente al derecho fundamental del debido proceso así:

"La Constitución Política, en su artículo 29, prescribe que "el debido proceso se aplicará a toda clase de actuaciones judiciales y administrativas". En virtud de tal disposición, se reconoce el principio de legalidad como pilar fundamental en el ejercicio de las funciones por parte de las autoridades judiciales y administrativas, **razón por la cual están obligadas a respetar las formas propias de cada juicio y a asegurar la efectividad de todas aquellas normas que permitan a los administrados presentar, solicitar y controvertir pruebas, y que en últimas, garanticen el ejercicio efectivo del derecho de defensa.**

De esta manera, el debido proceso se define como la regulación jurídica que de manera previa limita los poderes del Estado y establece las garantías de protección a los derechos de los administrados, de modo que ninguna de las

"POR MEDIO DE LA CUAL SE RESUELVE EL RECURSO DE REPOSICION INTERPUESTO MEDIANTE ESCRITO CON RADICADO E01458-22 DEL 09/02/2022 POR EL SEÑOR JAIME ALZATE GUTIERREZ CONTRA LA RESOLUCION 002736 DEL DIA 20 DE DICIEMBRE DEL AÑO 2021"

Página 10 de 14

actuaciones de las autoridades públicas dependa de su propio arbitrio, sino que se encuentren sujetas a los procedimientos señalados en la ley.

Al respecto, la Corte ha determinado que "Corresponde a la noción de debido proceso, el que se cumple con arreglo a los procedimientos previamente diseñados para preservar las garantías que protegen los derechos de quienes están involucrados en la respectiva relación o situación jurídica, cuando quiera que la autoridad judicial o administrativa deba aplicar la ley en el juzgamiento de un hecho o una conducta concreta, lo cual conduzca a la creación, modificación o extinción de un derecho o la imposición de una obligación o sanción....

... En esencia, el derecho al debido proceso tiene la función de defender y preservar el valor de la justicia reconocida en el preámbulo de la Carta Fundamental, como una garantía de la convivencia social de los integrantes de la comunidad nacional....." (Sentencia C-214 de 1994 M.P. Antonio Barrera Carbonell).

Ahora bien, el debido proceso administrativo como derecho fundamental se manifiesta a través de un conjunto complejo de principios, reglas y mandatos que la ley le impone a la Administración para su ordenado funcionamiento (entre otros, se destacan las disposiciones previstas en el artículo 209 de la Constitución y en el capítulo I del Título I del C.C.A., referente a los principios generales de las actuaciones administrativas), por virtud de los cuales, es necesario notificar a los administrados de las actuaciones que repercutan en sus derechos, otorgarles la oportunidad de expresar sus opiniones, y de presentar y solicitar las pruebas que demuestren sus derechos. Actuaciones que, en todos los casos, deben ajustarse a la observancia plena de las disposiciones, los términos y etapas procesales descritas en la ley.

De esta manera, el debido proceso administrativo exige de la Administración el acatamiento pleno de la Constitución y ley en el ejercicio de sus funciones (artículos 6º, 29 y 209 de la Constitución), so pena de desconocer los principios que regulan la actividad administrativa (igualdad, imparcialidad, publicidad, contradicción y moralidad), y de contera, vulnerar derechos fundamentales de quienes acceden o son vinculados a las actuaciones de la Administración, y en especial el derecho de acceso a la administración de justicia. (Letra negrilla y cursiva fuera del texto original).

Que así las cosas los recursos, se constituyen en las prerrogativas que tiene la administración para aclarar, modificar o revocar sus propios actos, así lo expresado la Honorable corte constitucional en reiteradas sentencias, como la **T-041/12**

"INTERPOSICION DE RECURSOS EN LA VIA GUBERNATIVA-Reiteración jurisprudencial

Además de constituir un requisito previo a la interposición de las acciones judiciales para resolver un conflicto con la administración, también se asimila a un derecho de petición, ya que a través de tales recursos el administrado eleva una petición respetuosa a la autoridad pública que tiene como finalidad obtener la aclaración, la modificación o la revocación de un determinado acto.

(...)"

El Consejo de Estado ha definido el límite y el alcance de las facultades de las autoridades administrativas para modificar sus actuaciones previas durante el trámite administrativo.

Que en sentencia del diecisiete (17) de julio de mil novecientos noventa y uno (1991), la Sección Tercera de la Sala de lo Contencioso Administrativo del Consejo de Estado hizo el siguiente pronunciamiento:

"Si bien es cierto la norma que se deja transcrita agrega: "Y las (cuestiones) que aparezcan con motivo del recurso, aunque no lo hayan sido antes", no quiere esto significar que a la administración se le concedan poderes oficiosos de revocatoria. No, el texto impone otra interpretación armónica y sistemática: en él se le da amplitud al recurrente para que con motivo del recurso puede plantear puntos nuevos no alegados durante el procedimiento de expedición del acto inicial (o definitivo en la terminología de inciso final del artículo 50 ibídem); y se le permite a la administración que estime o considere puntos nuevos, siempre y cuando encajen en la órbita de lo pretendido por el recurrente."

Que de igual manera, la doctrina especializada sobre el tema, en concordancia con la interpretación que al respecto ha realizado el Consejo de Estado, ha reconocido que la autoridad administrativa está obligada a decidir sobre las cuestiones que se hayan planteado con motivo del recurso, aun así se trate de cuestiones que no hayan surgido anteriormente:

"La decisión que pone fin a la vía gubernativa deberá ser motivada tanto en sus aspectos de hecho como de derecho, lo mismo que en los de conveniencia si son del caso. Lo anterior se reafirma en razón de que estamos frente a una

"POR MEDIO DE LA CUAL SE RESUELVE EL RECURSO DE REPOSICION INTERPUESTO MEDIANTE ESCRITO CON RADICADO E01458-22 DEL 09/02/2022 POR EL SEÑOR JAIME ALZATE GUTIERREZ CONTRA LA RESOLUCION 002736 DEL DIA 20 DE DICIEMBRE DEL AÑO 2021"

Página 11 de 14

nueva decisión administrativa, que no se aparte formalmente de las producidas durante la etapa de la actuación administrativa. De aquí que el legislador exija los mismos requisitos que para la expedición del primer acto, para el acto final, esto es, para el que resuelve la vía gubernativa; en este sentido, abordará todas las cuestiones que se hayan planteado y las que aparezcan con motivo del recurso, aunque no lo hubieren sido antes."

Que el Título I de las Disposiciones Generales, artículo tercero del Código de Procedimiento Administrativo y de lo Contencioso Administrativo, consagra: "Principios: Todas las autoridades deberán interpretar y aplicar las disposiciones que regulan las actuaciones y procedimientos administrativos a la luz de los principios consagrados en la Constitución Política, en la Parte Primera de este Código y en las leyes especiales.

Las actuaciones administrativas se desarrollarán, especialmente, con arreglo a los principios del debido proceso, igualdad, imparcialidad, buena fe, moralidad, participación, responsabilidad, transparencia, publicidad, coordinación, eficacia, economía y celeridad (...)."

Que, en consecuencia, la decisión resolverá todas las peticiones que hayan sido oportunamente planteadas y las que surjan con motivo del recurso.

Que es obligación de las autoridades administrativas considerar todos aquellos temas que se hayan puesto en su conocimiento con motivo del recurso e igualmente los nuevos que se presenten dentro del trámite del mismo, los cuales deben ser valorados para la decisión de fondo, aun cuando no se hayan planteado con anterioridad a la interposición del recurso.

Que por todo lo expuesto, es deber de la administración decidir en derecho el acto impugnado, habiéndose ejercido en oportunidad legal el derecho de contradicción, al que tienen derecho los particulares, de conocer las decisiones de la administración que puedan afectarlos, sino también la oportunidad de controvertir por el medio de defensa aludido, de conformidad con lo previsto en el Artículo 42 del Código de Procedimiento Administrativo y de lo Contencioso Administrativo.

Que con todo lo anterior y atendiendo el escrito de recurso, se busca ejercer los principios de justicia, equidad, debido proceso, celeridad administrativa, evidenciando que efectivamente el día 28 de enero del año 2022, fue notificado por aviso el señor **JAIME ALZATE GUTIERREZ** identificado con la cédula de ciudadanía número 7.517.843 expedida en el municipio de Armenia (Q), quien actúa en calidad de representante legal de la **Resolución No. 002736 del día 20 de diciembre del año 2021, "POR MEDIO DE LA CUAL SE ORDENA UN DESISTIMIENTO Y ARCHIVO DE LA SOLICITUD DE PRORROGA CONCESIÓN DE AGUAS SUPERFICIALES PRESENTADA POR LA ASOCIACION DE SUSCRIPTORES DEL ACUEDUCTO RURAL COMUNITARIO DE LAS VEREDAS PALOGRANDDE, LA PALMERA, Y LA NUBIA DEL MUNICIPIO DE SALENTO - QUINDIO - EXPEDIENTE ADMINISTRATIVO No. 9121-11 (7917-21)"**, en el cual se permite aclarar que se encuentra debidamente expedida, con los requisitos de forma y procedimentales que exige la ley en la documentación que reposa en el expediente 9121 de 2011.

Ahora bien, revisando el expediente contentivo de la solicitud de concesión de aguas superficiales número **9121-21**, se pudo evidenciar la situación que llevó a la entidad a tomar la decisión de desistir, toda vez que después de radicada la documentación y hacer el análisis jurídico de la documentación que reposa en el expediente, se evidenció que la Asociación de Suscriptores del Acueducto Rural Comunitario de las Veredas Palogrande, La Palmera, y La Nubia del Municipio de salento (Q), NO allegó el pago por concepto de servicio de evaluación del trámite de prorroga de concesión de aguas, ni tampoco solicito antes de vencer el plazo concedido inicialmente (03 de noviembre de 2021) prórroga para cancelar el pago por evaluación del trámite, por lo que no se puede acceder a la petición de ampliar el plazo para la entrega de dicho documento porque este ya finiquitó.



"POR MEDIO DE LA CUAL SE RESUELVE EL RECURSO DE REPOSICION INTERPUESTO MEDIANTE ESCRITO CON RADICADO E01458-22 DEL 09/02/2022 POR EL SEÑOR JAIME ALZATE GUTIERREZ CONTRA LA RESOLUCION 002736 DEL DIA 20 DE DICIEMBRE DEL AÑO 2021"

Página 12 de 14

Por otra parte, NO es de recibo de esta Autoridad Ambiental, las consideraciones planteadas por el recurrente; toda vez que el numeral 13 del artículo 31 de la Ley 99 de 1993 determinó que les corresponde a las autoridades ambientales recaudar, conforme a la ley, las contribuciones, tasa, derechos, tarifas y multas por concepto del uso y aprovechamiento de los recursos naturales renovables y fijar su monto en el territorio de su jurisdicción.

Igualmente, el artículo 96 de la Ley 633 de 2000, modificó el artículo 28 de la Ley 344 de 1996, en el cual definió el sistema y método aplicables para el cálculo de las tarifas que cobrarán las autoridades ambientales por los servicios de evaluación y seguimiento de los diversos instrumentos de manejo y control ambiental definidos en la Ley y los reglamentos.

Por lo tanto, el cobro que se aplica por los servicios de evaluación y seguimiento, que se encuentra establecido en la Ley 633 de 2000, en la Resolución número 1280 del 2010, expedida por el Ministerio de Ambiente, Vivienda y Desarrollo Territorial, adoptadas por esta Autoridad Ambiental mediante la Resolución número 000257 del cinco (05) de febrero de dos mil veintiuno (2021) *"Por medio la cual se adoptan los parámetros y el procedimiento para el cobro de tarifas por concepto de los servicios de evaluación y seguimiento ambiental de las licencias, permisos, concesiones, autorizaciones, demás instrumentos de control y manejo ambiental y se establecen los valores a cobrar por concepto de bienes y servicios que ofrece la Corporación Autónoma Regional del Quindío, para la vigencia 2021"*, tiene su fundamento técnico y jurídico en la información y tablas adoptadas por dichas disposiciones, modificada parcialmente por la Resolución 000605 del día veintiuno (21) de abril del año dos mil veintiuno 2021.

La Corporación Autónoma Regional del Quindío – CRQ, en virtud del artículo 9 de la Ley 1437 de 2011, la cual establece las prohibiciones de las autoridades, indicando en el numeral 4: "Exigir constancias, certificaciones o documentos que reposen en la respectiva Entidad". De igual manera, el artículo noveno del Decreto 019 de 2012 "Ley Antitrámites", trata sobre la prohibición de exigir documentos que reposan en la entidad señalando: "Cuando se esté adelantando un trámite ante la administración, se prohíbe exigir actos administrativos, constancias, certificaciones o documentos que ya reposen en la entidad ante la cual se está tramitando la respectiva actuación (...)" y de los principios de eficacia y economía que rigen las actuaciones administrativas, el primero propende porque las autoridades busquen que los procedimientos logren su finalidad, y para el efecto, deberán remover de oficio los obstáculos puramente formales, entre otros y el segundo tiene por finalidad que las autoridades procedan con austeridad y eficacia, optimizando el uso del tiempo y de los demás recursos, procurando el más alto nivel de calidad en las actuaciones y la protección de los derechos de las personas.

Que de conformidad con lo previsto en el Artículo 42 del Código de Procedimiento Administrativo y de lo Contencioso Administrativo, las autoridades administrativas están obligadas a tomar las decisiones que en derecho corresponda, motivadas, habiéndose dado oportunidad a los interesados para expresar sus opiniones, y con base en las pruebas e informes disponibles, y de todas las peticiones que hayan sido oportunamente planteadas dentro de la actuación por el peticionario y por los terceros reconocidos.

De todo lo anteriormente anotado, se puede concluir que no es viable para esta Autoridad Ambiental acceder a las pretensiones del recurrente, razón por la cual, se procederá a negar el recurso de reposición interpuesto por el señor **JAIME ALZATE GUTIERREZ** identificado con la cédula de ciudadanía número 7.517.843 expedida en el municipio de Armenia (Q), quien actúa en calidad de representante legal de **LA ASOCIACION DE SUSCRIPTORES DEL ACUEDUCTO RURAL COMUNITARIO DE LAS VEREDAS PALOGRANDDE, LA PALMERA, Y LA NUBIA DEL MUNICIPIO DE SALENTO, QUINDIO** identificada con NIT número 900438954-7 domiciliada salento (Q), mediante escrito con radicado E01458-22 del día 09 de febrero del año 2022, contra la **Resolución No. 2203, "POR MEDIO DE LA CUAL SE ORDENA UN DESISTIMIENTO Y ARCHIVO DE LA SOLICITUD DE PRORROGA CONCESIÓN DE AGUAS SUPERFICIALES PRESENTADA POR LA ASOCIACION DE SUSCRIPTORES DEL**

Protegiendo el futuro

RESOLUCION No _____

DE _____

"POR MEDIO DE LA CUAL SE RESUELVE EL RECURSO DE REPOSICION INTERPUESTO MEDIANTE ESCRITO CON RADICADO E01458-22 DEL 09/02/2022 POR EL SEÑOR JAIME ALZATE GUTIERREZ CONTRA LA RESOLUCION 002736 DEL DIA 20 DE DICIEMBRE DEL AÑO 2021"

Página 13 de 14

ACUEDUCTO RURAL COMUNITARIO DE LAS VEREDAS PALOGRANDDE, LA PALMERA, Y LA NUBIA DEL MUNICIPIO DE SALENTO - QUINDIO - EXPEDIENTE ADMINISTRATIVO No. 9121-11 (7917-21)", como se establecerá en el presente acto administrativo.

Que por tanto, el Subdirector encargado de Regulación y Control Ambiental de la Corporación Autónoma Regional del Quindío CRQ, en uso de sus atribuciones y en mérito de lo expuesto,

RESUELVE

ARTÍCULO PRIMERO. –NEGAR el recurso de reposición interpuesto por el señor **JAIME ALZATE GUTIERREZ** identificado con la cédula de ciudadanía número 7.517.843 expedida en el municipio de Armenia (Q), quien actúa en calidad de representante legal de **LA ASOCIACION DE SUSCRIPTORES DEL ACUEDUCTO RURAL COMUNITARIO DE LAS VEREDAS PALOGRANDDE, LA PALMERA, Y LA NUBIA DEL MUNICIPIO DE SALENTO, QUINDIO** identificada con NIT numero 900438954-7 domiciliada salento (Q), mediante escrito con radicado E01458-22 del día 09 de febrero del año 2022, contra la - **Resolución No. 2203, "POR MEDIO DE LA CUAL SE ORDENA UN DESISTIMIENTO Y ARCHIVO DE LA SOLICITUD DE PRORROGA CONCESIÓN DE AGUAS SUPERFICIALES PRESENTADA POR LA ASOCIACION DE SUSCRIPTORES DEL ACUEDUCTO RURAL COMUNITARIO DE LAS VEREDAS PALOGRANDDE, LA PALMERA, Y LA NUBIA DEL MUNICIPIO DE SALENTO - QUINDIO - EXPEDIENTE ADMINISTRATIVO No. 9121-11 (7917-21)"**, emanada de la Subdirección de Regulación y Control Ambiental de esta Entidad, por las razones anotadas en el presente acto administrativo.

ARTICULO SEGUNDO: CONFIRMAR en todas sus partes el contenido de la **Resolución No. 2203, "POR MEDIO DE LA CUAL SE ORDENA UN DESISTIMIENTO Y ARCHIVO DE LA SOLICITUD DE PRORROGA CONCESIÓN DE AGUAS SUPERFICIALES PRESENTADA POR LA ASOCIACION DE SUSCRIPTORES DEL ACUEDUCTO RURAL COMUNITARIO DE LAS VEREDAS PALOGRANDDE, LA PALMERA, Y LA NUBIA DEL MUNICIPIO DE SALENTO - QUINDIO - EXPEDIENTE ADMINISTRATIVO No. 9121-11 (7917-21)"**, por las razones anotadas en el presente acto administrativo.

ARTICULO TERCERO: NOTIFICAR, la presente decisión, el contenido del presente acto administrativo a **LA ASOCIACION DE SUSCRIPTORES DEL ACUEDUCTO RURAL COMUNITARIO DE LAS VEREDAS PALOGRANDDE, LA PALMERA, Y LA NUBIA DEL MUNICIPIO DE SALENTO, QUINDIO** a través de su representante legal el señor **JAIME ALZATE GUTIERREZ** identificado con la cédula de ciudadanía número 7.517.843 expedida en el municipio de Armenia (Q); o a la persona debidamente autorizada por el interesado para notificarse, de conformidad con lo preceptuado en la Ley 1437 de 2011.

ARTICULO CUARTO. Contra la presente Resolución no procede recurso alguno.

ARTÍCULO QUINTO. La presente Resolución rige a partir de la fecha de ejecutoría, conforme a lo previsto en el artículo 87 de la Ley 1437 de 2011.

ARTÍCULO SEXTO: - PUBLÍQUESE el presente acto administrativo en el Boletín Ambiental de la Corporación Autónoma Regional del Quindío C.R.Q., de conformidad con el artículo 70 y 71 de la Ley 99 de 1993.

Dada en Armenia, Quindío al _____

NOTIFIQUESE, PUBLIQUESE Y CUMPLASE



RESOLUCION No _____ DE _____

"POR MEDIO DE LA CUAL SE RESUELVE EL RECURSO DE REPOSICION INTERPUESTO MEDIANTE ESCRITO CON RADICADO E01458-22 DEL 09/02/2022 POR EL SEÑOR JAIME ALZATE GUTIERREZ CONTRA LA RESOLUCION 002736 DEL DIA 20 DE DICIEMBRE DEL AÑO 2021"

Página 14 de 14

CARLOS ARIEL TRUKE OSPINA
Subdirector de Regulación y Control Ambiental

Revisión Técnica:

Lina Marcela Alarcón Mora.
Profesional Especializado Grado 12.

Elaboró:

Daniela Álvarez Pava
Abogada.

CORPORACION AUTONOMA REGIONAL DEL QUINDIO
NOTIFICACION PERSONAL

EN EL DIA DE HOY _____ DE _____ DEL _____

NOTIFICO PERSONALMENTE LA PROVIDENCIA ANTERIOR A:

EN SU CONDICION DE:

SE LE INFORMÓ QUE CONTRA TAL PROVIDENCIA PROCEDE UNICAMENTE RECURSO DE REPOSICION QUE SE PODRA INTERPONER DENTRO DE LOS DIEZ (10) DIAS SIGUIENTES A ESTA DILIGENCIA.

EL NOTIFICADO

EL NOTIFICADOR

C.C No -----



RESOLUCIÓN NÚMERO _____ DEL DÍA _____

"POR MEDIO DE LA CUAL SE OTORGA CONCESIÓN DE AGUAS SUPERFICIALES PARA ABASTECIMIENTO DOMÉSTICO Y AGRÍCOLA A LA ASOCIACIÓN RENACER DEL RIO VERDE – EXPEDIENTE ADMINISTRATIVO No. 8775-21".

Página 1 de 28

EL SUBDIRECTOR DE REGULACIÓN Y CONTROL AMBIENTAL DE LA CORPORACIÓN AUTÓNOMA REGIONAL DEL QUINDÍO, en uso de sus atribuciones legales contenidas en la Ley General Ambiental de Colombia, el Código de Procedimiento Administrativo y de lo Contencioso Administrativo y la Resolución 2169 del 12 de diciembre de 2016 "Por la cual se modifica el Manual Específico de Funciones y Competencias Laborales de los empleos de la Corporación Autónoma Regional del Quindío", modificada por la Resolución 066 del 16 de enero de 2017, modificada por la Resolución 081 del 18 de enero de 2017, modificada por la Resolución No.1035 del 03 de mayo del 2019, y a su vez modificada por la Resolución No.1861 del 14 de septiembre del 2020", emanadas de la Dirección General de la Corporación Autónoma Regional del Quindío y,

CONSIDERANDO

Que el día 26 de mayo del año 2015, el gobierno nacional expidió el decreto 1076 de 2015 **"Por medio del cual se expide el Decreto Único Reglamentario del Sector Ambiente y Desarrollo Sostenible"**, en el cual incorporó gran parte de la normatividad Ambiental que rige en el territorio colombiano, entre las normas compiladas está el Decreto 1541 de mil novecientos setenta y ocho (1978) el cual regula las concesiones de agua. Teniendo con esto que el Decreto 1076 de 2015 reglamenta, entre otros aspectos, el uso y aprovechamiento del recurso hídrico.

Que mediante solicitud radicada bajo el **número 8775-21**, el día veintiocho (28) de julio de dos mil veintiuno (2021), la **ASOCIACION RENACER DEL RIO VERDE** identificada con NIT número 801002130-4 domiciliada en Córdoba - Quindío, representada legalmente por la señora **MARIA DIGNORY SOTO LONDOÑO** identificada con cedula de ciudadanía No. 41.533.653 expedida en Bogotá (D.C); presentó ante la **CORPORACIÓN AUTÓNOMA REGIONAL DEL QUINDÍO – CRQ**, solicitud de **CONCESIÓN DE AGUAS SUPERFICIALES para abastecimiento doméstico y agrícola**, en beneficio de los usuarios y predios suscritos a la citada asociación, con punto de captación localizado en el predio denominado: **1) LOTE BOSQUE NATIVO #**, ubicado en la **VEREDA RIO VERDE** jurisdicción del municipio de **CORDOBA**, identificado con el folio de matrícula inmobiliaria número **282-26374** y ficha catastral No. **6321200010000000201550000000000**, de acuerdo a la información aportada a la solicitud.

Que el día 06 de agosto del año 2021, la Subdirección de Regulación y Control Ambiental, de la Corporación Autónoma Regional del Quindío – C.R.Q., profirió Auto de Inicio de solicitud de **CONCESIÓN DE AGUAS SUPERFICIALES SRCA-AICA-651-08-21** por medio del cual se dispuso iniciar la actuación administrativa de **CONCESIÓN DE AGUAS SUPERFICIALES, para abastecimiento doméstico, riego, industrial**, presentada por la señora **MARIA DIGNORY SOTO LONDOÑO**, en calidad de representante legal de la Asociación, en beneficio del predio identificado con folio de matrícula inmobiliaria número **282-26374** y ficha catastral número **6321200010000000201550000000000**, de acuerdo a la información aportada a la solicitud.

Que el Acto Administrativo anterior, fue notificado por correo electrónico el día 13 de agosto de 2021, a la señora **MARIA DIGNORY SOTO LONDOÑO**, en calidad de representante legal de la Asociación Renacer Del Rio Verde.

Que en cumplimiento del Capítulo 2 Sección 9 artículo 2.2.3.2.9.4. del Decreto 1076 de 2015 **"Por medio del cual se expide el Decreto Único Reglamentario del Sector Ambiente y Desarrollo Sostenible"**, el día 10 de agosto de 2021, se fijó aviso en la Alcaldía municipal de CORDOBA Quindío y en un lugar visible de la Subdirección de Regulación y Control Ambiental de la Corporación Autónoma Regional del Quindío- C.R.Q., por el término de diez (10) días, con el fin de dar a conocer la solicitud de concesión de aguas, para que las personas que se creyeran con derecho a intervenir pudieran hacerlo, no habiéndose presentado oposición alguna.

Que previo el cumplimiento de los requisitos exigidos por el Capítulo 2 Sección 9 artículo 2.2.3.2.9.5. del Decreto 1076 de 2015 **"Por medio del cual se expide el Decreto Único**



RESOLUCIÓN NÚMERO 000606 DEL DÍA 16 MAR 2022
"POR MEDIO DE LA CUAL SE OTORGA CONCESIÓN DE AGUAS SUPERFICIALES PARA ABASTECIMIENTO DOMÉSTICO Y AGRÍCOLA A LA ASOCIACIÓN RENACER DEL RÍO VERDE – EXPEDIENTE ADMINISTRATIVO No. 8775-21".

Reglamentario del Sector Ambiente y Desarrollo Sostenible", se dispuso que personal de la Subdirección de Regulación y Control Ambiental, de la Corporación Autónoma Regional del Quindío – C.R.Q., realizará visita técnica al predio objeto de la presente actuación el día 26 de agosto de 2021, con el objetivo de verificar:

- a) Aforos de la fuente de origen, salvo, si la Autoridad Ambiental competente conoce suficientemente su régimen hidrológico;
- b) Si existen poblaciones que se sirven de las mismas aguas para los menesteres domésticos de sus habitantes o para otros fines que puedan afectarse con el aprovechamiento que se solicita;
- c) Si existen derivaciones para riego, plantas eléctricas, empresas industriales u otros usos que igualmente puedan resultar afectados;
- d) Si las obras proyectadas van a ocupar terrenos que no sean del mismo dueño del predio que se beneficiará con las aguas, las razones técnicas para esta ocupación;
- e) Lugar y forma de restitución de sobrantes;
- f) Si los sobrantes no se pueden restituir al cauce de origen, las causas que impidan hacer tal restitución;
- g) La información suministrada por el interesado en su solicitud;
- h) Los demás que en cada caso la Autoridad Ambiental competente estime conveniente.

Que un profesional de esta Entidad, realizó visita técnica al predio objeto de la presente resolución, para determinar la viabilidad ambiental de la **CONCESIÓN DE AGUAS SUPERFICIALES**, la cual quedó registrada en acta de visita técnica número 43045 de fecha 26 de agosto de 2021.

Que, con ocasión de la visita técnica descrita anteriormente, se presentó informe técnico el cual se transcribe a continuación:

**"INFORME TÉCNICO
CONCESIÓN DE AGUA SUPERFICIAL Y/O SUBTERRÁNEA**

1. GENERALIDADES DEL PREDIO

Propietario:	ASOCIACIÓN RENACER DEL RÍO VERDE
Identificación:	801002130-4
Expediente:	8775-21
Municipio:	CÓRDOBA
Vereda:	RÍO VERDE ALTO
Predio:	BOSQUE NATIVO
Correo electrónico:	cafedelrioverde@hotmail.com
Dirección del propietario:	Carrera 10 con calle 13, Córdoba
Teléfono/celular:	3103272957
No de Ficha Catastral:	632120001000000020155000000000
No de Matrícula Inmobiliaria:	282-26374
Área Total del Predio:	13 Ha
Clasificación del Predio:	Rural
Fecha de Visita:	26/08/21

- **Coordenadas Geográficas del predio (Sistema de Coordenadas MAGNA SIRGAS), Altitud.**

COORDENADAS GEOGRÁFICAS PREDIO		
Latitud	Longitud	Altura (msnm)
4°22' 5.81"	-75° 40' 34.4"	1950

- **Descripción del Sitio:**

Este se localiza en la zona rural del municipio de Córdoba, se ingresa por la escuela río verde alto.





RESOLUCIÓN NÚMERO _____ DEL DÍA _____
"POR MEDIO DE LA CUAL SE OTORGA CONCESIÓN DE AGUAS SUPERFICIALES PARA ABASTECIMIENTO DOMÉSTICO Y AGRÍCOLA A LA ASOCIACIÓN RENACER DEL RÍO VERDE – EXPEDIENTE ADMINISTRATIVO No. 8775-21".

Página 3 de 28

2. INFORMACIÓN DE LA CAPTACIÓN

- Tipo de Fuente (Aguas minerales o termales, Aguas lluvias, Fuente superficial, Fuente subterránea, Aguas servidas):** Fuente superficial

- PARA AGUAS SUBTERRÁNEAS**

Identificador Punto Agua Subterránea:

Provincia Hidrológica:

Unidad Hidrológica:

3. DESCRIPCIÓN DEL PROYECTO

- Componentes del Sistema de Abastecimiento (Marque con X):**

Aducción: X

Desarenador: X

Planta de Tratamiento de Agua Potable:

Red de Distribución: X

Tanque:

- Tipo de Captación (Marque con X):**

Cámara de toma directa

Captación flotante con elevación mecánica

Muelle de toma

Presa de derivación

Toma de rejilla

Captación mixta

Toma lateral

Toma sumergida X

Otra

- Oferta Total**

En relación con el área de drenaje con cierre en la bocatoma del predio en mención y aplicando el Modelo abcd de Thomas para la determinación del balance hídrico a escala mensual, se presenta a continuación la estimación de los caudales calculados en el sitio de captación, en la visita de campo se identificaron dos captaciones del acueducto, pero en la solicitud solo se presenta información de la quebrada La Mina.

Tabla 1. Balance Hídrico quebrada La Mina

	ENE	FEB	MAR	ABR	MAY	JUN	JUL	AGO	SEP	OCT	NOV	DIC
Oferta (l/s)	5.190	5.447	8.633	9.928	7.662	3.474	2.085	2.086	4.946	10.796	12.483	8.343
Q_{ambiental} (0.25*Q_{oferta})	0.521	0.521	0.521	0.521	0.521	0.521	0.521	0.521	0.521	0.521	0.521	0.521
Q_{disponible} (l/s)	4.669	4.926	8.112	9.407	7.141	2.953	1.564	1.565	4.425	10.275	11.962	7.822

Tabla 2. Balance Hídrico quebrada Innominada La Venada

	ENE	FEB	MAR	ABR	MAY	JUN	JUL	AGO	SEP	OCT	NOV	DIC
Oferta (l/s)	6.994	7.339	11.633	13.378	10.324	4.682	2.809	2.811	6.665	14.548	16.822	11.243
Q_{ambiental} (0.25*Q_{oferta})	0.702	0.702	0.702	0.702	0.702	0.702	0.702	0.702	0.702	0.702	0.702	0.702
Q_{disponible} (l/s)	6.292	6.637	10.931	12.676	9.622	3.980	2.107	2.109	5.963	13.846	16.120	10.541

- Área de la Captación (aplica solo para aguas lluvias m²)**
- Macromedición:** No
- Estado de la Captación:** Regular
- Caudal de Diseño de la Captación (L/s)**
- Continuidad del servicio:** 24 horas o hasta llenado de tanques
- Tiene servidumbre:** N/A



RESOLUCIÓN NÚMERO _____ DEL DÍA _____
"POR MEDIO DE LA CUAL SE OTORGA CONCESIÓN DE AGUAS SUPERFICIALES PARA ABASTECIMIENTO DOMÉSTICO Y AGRÍCOLA A LA ASOCIACIÓN RENACER DEL RÍO VERDE – EXPEDIENTE ADMINISTRATIVO No. 8775-21".


Página 4 de 28

Georeferenciación del Punto de Captación (Sistema de Coordenadas MAGNA SIRGAS), altura (msnm).

Punto de Captación	Latitud (N)	Longitud (W)	Altura (msnm)
Bocatoma quebrada La Mina	4°24' 42.77"	-75° 39' 57.44"	1670
Bocatoma quebrada Innominada La Venada	4°24' 48.42"	-75° 39' 24.51"	1890

Observaciones de la Captación:

La captación sobre la quebrada La Mina y La Venada se realiza a través de una bocatoma de fondo con rejilla, de allí el agua es conducida al desarenador, luego al tanque de almacenamiento y posteriormente se distribuye a los predios.



Fotografía 1. Captación del sistema y desarenador

Descripción de la Llegada al Sitio de Captación:

La captación se localiza sobre la quebrada La Mina y sobre la quebrada Innominada La Venada.

4. DESCRIPCIÓN DE LA FUENTE

Código de Identificación (código zona hidrográfica): 2612

Código de Identificación (código interno CRQ): Revisada la información del sistema de información geográfica del Quindío (SIG Quindío) la fuente de abastecimiento es tributaria de la quebrada Bellavista, por lo tanto toma el siguiente código ya que hace parte de la subcuenca del río Verde, que hace parte de la cuenca del río La Vieja.

Quebrada La Mina: 2612154020615

Tipo (Aguas subterráneas, Arroyo, Canal, Embalse, Lago o laguna, Quebrada, Río, Pantano, Caño, Jagüey): Quebrada

Nombre de la Fuente: La Mina

Descripción de la Fuente:

- La fuente hídrica de abastecimiento objeto de la concesión se encuentra rodeada de bosque nativo.

CARACTERIZACIÓN DE TRAMOS

Número de Tramo: Único

Nombre del Tramo: Único

Descripción del Tramo: Para los puntos de captación corresponde a tramos únicos.

Longitud (Km): 1.9 km

PUNTO INICIAL:

Georeferenciación del Punto Inicial de la corriente hídrica (Sistema de Coordenadas MAGNA SIRGAS) altitud (msnm)

Nombre Fuente	Latitud (N)	Longitud (W)	Altura (msnm)
Quebrada La Mina	4°24' 51"	-75° 39' 36"	1910

PUNTO FINAL:

Georeferenciación del Punto Inicial de la corriente hídrica (Sistema de Coordenadas MAGNA SIRGAS) altitud (msnm)

Nombre Fuente	Latitud (N)	Longitud (W)	Altura (msnm)
Quebrada La Mina	4°24' 42"	-75° 40' 13"	1550



RESOLUCIÓN NÚMERO DEL DÍA

"POR MEDIO DE LA CUAL SE OTORGA CONCESIÓN DE AGUAS SUPERFICIALES PARA ABASTECIMIENTO DOMÉSTICO Y AGRÍCOLA A LA ASOCIACIÓN RENACER DEL RÍO VERDE – EXPEDIENTE ADMINISTRATIVO No. 8775-21".

Página 5 de 28

Código de Identificación (código zona hidrográfica): 2612

Código de Identificación (código interno CRQ): Revisada la información del sistema de información geográfica del Quindío (SIG Quindío) la fuente de abastecimiento es tributaria del río Verde, que hace parte de la cuenca del río La Vieja.

Quebrada Innominada La Venada: 2612154020609

Tipo (Aguas subterráneas, Arroyo, Canal, Embalse, Lago o laguna, Quebrada, Río, Pantano, Caño, Jagüey): Quebrada

Nombre de la Fuente: Innominada La Venada

Descripción de la Fuente:

- La fuente hídrica de abastecimiento objeto de la concesión se encuentra rodeada de bosque nativo.

CARACTERIZACIÓN DE TRAMOS

Número de Tramo: Único

Nombre del Tramo: Único

Descripción del Tramo: Para los puntos de captación corresponde a tramos únicos.

Longitud (Km): 1.2 km

PUNTO INICIAL:

Georeferenciación del Punto Inicial de la corriente hídrica (Sistema de Coordenadas MAGNA SIRGAS) altitud (msnm)

Nombre Fuente	Latitud (N)	Longitud (W)	Altura (msnm)
Quebrada Innominada La Venada	4°25' 07"	-75° 39' 06"	2200

PUNTO FINAL:

Georeferenciación del Punto Inicial de la corriente hídrica (Sistema de Coordenadas MAGNA SIRGAS) altitud (msnm)

Nombre Fuente	Latitud (N)	Longitud (W)	Altura (msnm)
Quebrada Innominada La Venada	4°24' 41"	-75° 39' 28"	1755

5. CANTIDAD DE AGUA SOLICITADA Y USO QUE SE DARÁ AL RECURSO HÍDRICO

De acuerdo con lo manifestado en el formulario de solicitud de concesión de aguas se da el siguiente uso al agua captada:

DOMÉSTICO

De acuerdo con la solicitud realizada por la empresa prestadora, con base en la proyección de población presentada, la concesión se solicita por el siguiente caudal:

ABASTECIMIENTO Y CONSUMO HUMANO			
Caudal (L/s)	No. Personas permanentes	No. personas transitorias	Aprovechamiento Días/mes
1.3	308	146	Continuo

Las necesidades de agua para uso doméstico corresponden a un caudal de 1.3 l/s.

AGRÍCOLA

De acuerdo con la información aportada por el solicitante se requiere un caudal de 0.1 l/s para uso agrícola, según el formulario para riego por aspersión de café y plátano, así como un caudal de 0.02 l/s para el proceso de beneficio de café.

El predio donde se encuentra la bocatoma La Mina y La Venada se ubica sobre suelo clasificado en el grupo de manejo 7p-3 y 8p-3 respectivamente, de acuerdo con la capacidad de usos de la tierra del POMCA del río La Vieja, el cual tiene las siguientes limitaciones:





"POR MEDIO DE LA CUAL SE OTORGA CONCESIÓN DE AGUAS SUPERFICIALES PARA ABASTECIMIENTO DOMÉSTICO Y AGRÍCOLA A LA ASOCIACIÓN RENACER DEL RÍO VERDE – EXPEDIENTE ADMINISTRATIVO No. 8775-21".

Página 6 de 28

7p-3: Pertenecen a este grupo de manejo las tierras de clima templado húmedo y relieve moderadamente escarpado con pendientes del 50 al 75%. Se localizan en las lomas y colinas de La Tebaida, las laderas de la parte media de la cordillera, los taludes del abanico fluvio-volcánico de Armenia-Pereira y en las laderas estructurales de los espinazos (hogbacks) y crestones de Cartago, Obando y La Victoria. Los suelos han evolucionado a partir del manto de alteración de rocas sedimentarias (limolitas, arcillolitas), rocas metamórficas (esquistos, anfíbolitas) y depósitos volcano-clásticos de piedemonte. Son suelos profundos, bien drenados, de familia textural fina, franca fina y franca gruesa y moderada a muy alta capacidad de retención de humedad (6 a > 12 cm de agua /100 cm de suelo). Son tierras aptas para establecer sistemas forestales protectores de las fuentes y nacimientos de agua (FPR). Requieren prácticas de manejo tales como control de la erosión con obras de bioingeniería, conducción de aguas superficiales, siembra en contorno y labranza manual.

8p-3: Pertenecen a este grupo de manejo las tierras de clima templado húmedo y relieve fuertemente empinado con pendientes mayores del 75%. Se localizan en las laderas de la media montaña, en los taludes del abanico fluvio-volcánico de Armenia-Pereira y en las laderas estructurales de los espinazos (hogbacks) de Pereira. Los suelos se han originado del manto de alteración de rocas ígneas (basaltos, andesitas), metamórficas (esquistos, anfíbolitas), sedimentarias (areniscas, arcillolitas) con recubrimientos discontinuos de cenizas volcánicas. Son suelos profundos, bien drenados, de familia textural franca gruesa y franca fina y muy alta capacidad de retención de humedad (> 12 cm de agua /100 cm de suelo). La vocación de uso de estas tierras es la conservación de la naturaleza con fines de generación y regulación de agua (CRE). Requieren prácticas de manejo tales como control de la erosión con obras de bioingeniería y conducción de aguas superficiales.

6. EL PREDIO Y/O CAPTACIÓN SE LOCALIZA EN ÁREA PROTEGIDA (señale una opción):

No aplica

DRMI SALENTO: ____

DRMI GÉNOVA: ____

DRMI CHILI BARRAGÁN: ____

DISTRITO DE CONSERVACIÓN DE SUELOS BARBAS BREMEN: ____

7. EL PREDIO Y/O CAPTACIÓN SE ENCUENTRA LEY SEGUNDA (RESERVA FORESTAL CENTRAL):

ZONA TIPO A: X

ZONA TIPO B: X

ZONA TIPO C: ____

8. PREDIOS O COMUNIDADES QUE SE VAN A BENEFICIAR DE LA CONCESIÓN

Con la concesión se beneficiará los usuarios de la ASOCIACIÓN RENACER DEL RÍO VERDE.

9. EXISTENCIA DE POBLACIONES QUE PUDIESEN SERVIRSE DE LAS MISMAS AGUAS. - EXISTENCIA DE DERIVACIONES PARA RIEGO, PLANTAS ELÉCTRICAS, EMPRESAS INDUSTRIALES U OTROS USOS.

En la visita de campo no se identificó la existencia de poblaciones que pudiesen servirse de las mismas aguas.

10. INDICAR SI DURANTE LA VISITA SE PRESENTA OPOSICIÓN

Durante la visita no se presentaron personas interesadas con derecho a intervenir en el proceso de concesión de agua superficial.

11. ANÁLISIS DE LA REGLAMENTACIÓN DE CORRIENTES (Aplica en caso de estar reglamentada)

El río Verde es tributario del río Quindío para lo cual se contempla lo siguiente:

Una vez revisada la Reglamentación de Corrientes establecida mediante resolución No 1880 del 21 de diciembre de 2011 "por medio de la cual se reglamenta el uso de las aguas del río Quindío y sus tributarios cuyas aguas discurren en jurisdicción de los municipios de Salento, Armenia, Calarcá y la tebaida en el departamento del Quindío" establece lo siguiente:

"Se recomienda la verificación técnica de la disponibilidad de agua para nuevas concesiones en el Río Quindío sobre los tramos 1 al 11 así sea éste de uso no consuntivo según lo expuesto dentro del presente



RESOLUCIÓN NÚMERO _____ DEL DÍA _____

"POR MEDIO DE LA CUAL SE OTORGA CONCESIÓN DE AGUAS SUPERFICIALES PARA ABASTECIMIENTO DOMÉSTICO Y AGRÍCOLA A LA ASOCIACIÓN RENACER DEL RIO VERDE – EXPEDIENTE ADMINISTRATIVO No. 8775-21".

Página 7 de 28

estudio de reglamentación. Así como en los ríos y quebradas que tributan aguas arriba de cada tramo, por ser los que aportan y generan el caudal circundante sobre cada uno de los tramos, es decir, para el caso de la Bocatoma EPA es necesario el estudio detallado del tramo y sus tributarios, para otorgar permisos de concesión aguas arriba de esta, ya que podría limitar de forma significativa el recurso sobre el acueducto para el municipio de Armenia, igualmente sucede con el Tramo 2 al 5 comprendido entre la confluencia del Río Navarco con el Río Quindío y Bocatoma La Tebaida, donde este tributario es el principal portador de agua y por ende, si se llegara a solicitar nuevas concesiones sobre ella o tributarios de la misma podrían verse afectadas las concesiones ya establecidas entre el tramo mencionado"

12. ANÁLISIS DE LA REVISIÓN DE PLANOS Y OBRAS (Solo si aplica)

Se realizó la revisión de los documentos técnicos entregados por el solicitante, entre los documentos analizados se encuentran planos de las obras construidas, encontrando acorde la información presentada con el caudal a concesionar, por lo tanto se recomienda la aprobación de planos y obras.

13. CONCLUSIONES Y RECOMENDACIONES

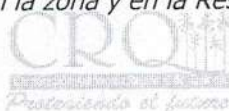
Teniendo en cuenta que la vereda se localiza dentro del polígono de reserva forestal central, específicamente en zona denominada tipo A y B, las actividades que se desarrollen en los predios de los usuarios de la junta de acción comunal, deberán ser acordes con lo establecido en la resolución 1922 de 2013, según las políticas, directrices y normatividad vigente, el ordenamiento de la reserva forestal central para la Zona Tipo A y B, que corresponde a lo siguiente:

I. Zonas tipo "A": Para este tipo de zonas se deberá:

1. Fomentar la investigación científica aplicada prioritariamente a la restauración ecológica y a la generación de información sobre la diversidad biológica y los servicios ecosistémicos, de acuerdo a la normatividad vigente.
2. Fomentar la investigación básica sobre biodiversidad, y manejo forestal sostenible.
3. Implementar las acciones de restauración, rehabilitación y recuperación en procura del restablecimiento del estado natural de las coberturas y de las condiciones ambientales necesarias para regular la oferta de servicios ecosistémicos.
4. Incentivar la reconversión de la producción agrícola y pecuaria existentes hacia esquemas de producción sostenibles, que sean compatibles con las características biofísicas y de este tipo de zona.
5. Implementar el Certificado de Incentivo Forestal con fines de conservación, establecido en la Ley 139 de 1994 y el parágrafo del artículo 250 de la Ley 223 de 1995.
6. Desarrollar actividades de Reducción de Emisiones por Deforestación y Degradación (REDD), otros mecanismos de mercado de carbono y otros esquemas de distribución de beneficios por servicios ecosistémicos.
7. Incentivar el aprovechamiento sostenible de fauna, la agricultura ecológica y la Biotecnología, según las normas vigentes.
8. Impulsar las líneas establecidas en la Estrategia de Emprendimiento de Negocios Verdes, incluida en la Política Nacional de Producción y Consumo Sostenible y los programas que lo implementen, como el ecoturismo, siempre y cuando sean compatibles con las aptitudes del suelo y las características de este tipo de zona.

II. "Zonas tipo "B". Para este tipo de zonas se deberá:

1. Propender por la ordenación forestal integral de estas áreas y fomentar actividades relacionadas con la producción forestal sostenible, el mantenimiento de la calidad del aire, la regulación del clima y del recurso hídrico, así como el control de la erosión.
2. Estimular la investigación científica aplicada prioritariamente a la restauración ecológica y a la generación de información sobre el manejo forestal de fuentes de productos maderables y no maderables, diversidad biológica y servicios ecosistémicos, de acuerdo a la normatividad vigente.
3. Promover el establecimiento de plantaciones forestales comerciales en áreas que por sus condiciones permitan el desarrollo de estas actividades, teniendo en cuenta la evaluación del riesgo.
4. Incentivar la reconversión de la producción agrícola y pecuaria existentes hacia esquemas de producción sostenibles, que sean compatibles con las características del tipo de zona.
5. Implementar procesos de restauración ecológica, rehabilitación y recuperación de acuerdo con lo establecido en el Plan Nacional de Restauración, con el objeto de proteger las cuencas hídricas para el abastecimiento de agua a las poblaciones y a las actividades económicas así como generar la conectividad necesaria para los ecosistemas naturales en la zona y en la Reserva Forestal.



00060616 MAR 2022

RESOLUCIÓN NÚMERO DEL DIA

"POR MEDIO DE LA CUAL SE OTORGA CONCESIÓN DE AGUAS SUPERFICIALES PARA ABASTECIMIENTO DOMÉSTICO Y AGRÍCOLA A LA ASOCIACIÓN RENACER DEL RIO VERDE – EXPEDIENTE ADMINISTRATIVO No. 8775-21".

Página 8 de 28

6. Propender para que el desarrollo de actividades de producción agrícola y pecuaria integren criterios de sostenibilidad y buenas prácticas ambientales.
7. Promover la implementación del certificado de incentivo forestal para plantaciones comerciales y para la conservación de que trata la Ley 139 de 1994 y el parágrafo del artículo 250 de la Ley 223 de 1995.
8. Los proyectos relacionados con alianzas productivas u otras estrategias, se podrán desarrollar en predios privados, siempre que no implique la ampliación de la frontera agrícola, se evite la reducción de las áreas de bosque natural, cuenten con un componente forestal, no se afecte el recurso hídrico y se ejecuten implementando buenas prácticas.
9. Propender por el desarrollo de actividades de Desarrollo de Bajo Carbono, incluyendo los de la Estrategia Nacional para la Reducción de Emisiones por Deforestación y Degradación - REDD, Mecanismo de Desarrollo Limpio (MDL) y otros mecanismos de mercado de carbono, así como otros esquemas de reconocimiento por servicios ambientales.
10. Impulsar las líneas establecidas en la Estrategia de Emprendimiento de Negocios Verdes, incluida en la Política Nacional de Producción y Consumo Sostenible, y los programas que lo implementen siempre y cuando sean compatibles con las aptitudes del suelo y las características de este tipo de zona.
11. Velar para que las actividades que se desarrollen en esta zona mantengan las coberturas de bosque natural presentes, haciendo un uso sostenible de las mismas.
12. Propender por incentivar acciones de adaptación al cambio climático y mitigación de gases efecto invernadero".

- Una vez evaluadas las condiciones de oferta hídrica en la quebrada, del sistema de captación y uso que se le dará, se recomienda otorgar el siguiente caudal:

Fuente Hídrica	Caudal a Otorgar (l/s)	Bocatoma	Uso	Unidad Hidrográfica
Bocatoma quebrada La Mina	1.3	Principal	Doméstico	Río Verde
	0.12		Agrícola	
Bocatoma quebrada Innominada La Venada	1.3	Contingencia	Doméstico	Río Verde
	0.12		Agrícola	

- El caudal otorgado, estará sujeto a la disponibilidad del recurso hídrico, razón por la cual la Corporación Autónoma Regional del Quindío no es responsable cuando por causas de eventos de variabilidad climática no pueda garantizar el caudal otorgado.
- La captación se realiza por gravedad.
- Se recomienda otorgar la concesión por un periodo de 10 años.
- No se podrá aumentar el número de usuarios, ni contemplar diseños de nuevos proyectos que conlleven el incremento de caudal de la presente concesión de agua, las matrículas otorgadas por la junta, podrán ser objeto de revisión y modificación de conformidad con los determinantes ambientales establecidos por la Corporación Autónoma Regional de Quindío. Cualquier uso diferente al otorgado se considera incumplimiento de las obligaciones de la concesión y podrá dar inicio a actuaciones de tipo sancionatorio.

EL CONCESIONARIO, debe cumplir con las siguientes obligaciones:

1. En cumplimiento del Libro 2 Parte 2 Título 2 Capítulo I Sección 18 del artículo 2.2.1.1.18.1 del Decreto 1076 de 2015 (artículo 1 del Decreto 1449 de 1977), los concesionarios deberán:
- a. No incorporar en las aguas cuerpos o sustancias sólidas, líquidas o gaseosas, tales como basuras, desechos, desperdicios o cualquier sustancia tóxica, o lavar en ellas utensilios, empaques o envases que los contengan o hayan contenido.
- b. Observar las normas que establezcan el Ministerio de Ambiente y Desarrollo Sostenible y el ICA para proteger la calidad de los recursos, en materia de aplicación de productos de agroquímicos.
- c. No provocar la alteración del flujo natural de las aguas o el cambio de su lecho o cauce como resultado de la construcción o desarrollo de actividades no amparadas por permiso o concesión de la autoridad ambiental competente, o de la violación de las previsiones contenidas en la resolución de concesión o permiso.
- d. Aprovechar las aguas con eficiencia y economía en el lugar y para el objeto previsto en la resolución de concesión.






RESOLUCIÓN NÚMERO _____ DEL DÍA _____
"POR MEDIO DE LA CUAL SE OTORGA CONCESIÓN DE AGUAS SUPERFICIALES PARA ABASTECIMIENTO DOMÉSTICO Y AGRÍCOLA A LA ASOCIACIÓN RENACER DEL RIO VERDE – EXPEDIENTE ADMINISTRATIVO No. 8775-21".

Página 9 de 28

- e. No utilizar mayor cantidad de agua que la otorgada en la concesión.
 - f. Construir y mantener las instalaciones y obras hidráulicas en las condiciones adecuadas de acuerdo con la resolución de otorgamiento.
 - g. Evitar que las aguas que deriven de una corriente o depósito se derramen o salgan de las obras que las deban obtener.
 - h. Contribuir proporcionalmente a la conservación de las estructuras hidráulicas, caminos de vigilancia y demás obras e instalaciones comunes.
 - i. Conservar en buen estado de limpieza los cauces y depósitos de aguas naturales o artificiales que existan en sus predios, controlar los residuos de fertilizantes, con el fin de mantener el flujo normal de las aguas y evitar el crecimiento excesivo de la flora acuática.
2. En caso de requerir modificaciones se deberá informar a la Corporación Autónoma Regional del Quindío para establecer la viabilidad de concederlas.
 3. En caso de cambio de dirección y/o número de teléfono el Concesionario, se deberá informar a esta Corporación con el fin de actualizar los datos de correspondencia.
 4. El Concesionario deberá, dar cumplimiento al Artículo 2.2.1.1.18.2. del Decreto 1076 de 2015, con relación a:
"1. Mantener en cobertura boscosa dentro del predio las áreas forestales protectoras.
Se entiende por áreas forestales protectoras:
 - a. Los nacimientos de fuentes de aguas en una extensión por lo menos de 100 metros a la redonda, medidos a partir de su periferia.
 - b. Una faja no inferior a 30 metros de ancha, paralela a las líneas de mareas máximas, a cada lado de los cauces de los ríos, quebradas y arroyos, sean permanentes o no, y alrededor de los lagos o depósitos de agua;
 - c. Los terrenos con pendientes superiores al 100% (45).
 2. Proteger los ejemplares de especies de la flora silvestre vedadas que existan dentro del predio.
 3. Cumplir las disposiciones relacionadas con la prevención de incendios, de plagas forestales y con el control de quemas"
5. Los concesionarios deberán garantizar un caudal ambiental mínimo de (valor calculado en el balance) después de la captación para el sostenimiento de los ecosistemas aguas abajo.
6. Instalar en el término de **cuatro (4) meses, contados a partir de la fecha de ejecutoria de la presente resolución** un sistema de medición para la concesión de aguas superficial, con el fin de determinar en cualquier momento el volumen de agua efectivamente captada.
7. Los concesionarios deberán enviar mensualmente a esta Entidad los reportes de agua efectivamente captada.
8. Tener en cuenta los principios de sostenibilidad y buenas prácticas ambientales.
9. En el evento de requerir obras temporales o permanentes sobre el cauce, los concesionarios deberán tramitar el permiso de ocupación de cauce ante la Corporación Autónoma Regional del Quindío, de conformidad con el artículo 2.2.3.2.12.1 y siguientes del Decreto 1076 de 2015 (artículo 104 del Decreto 1541 de 1978) y con el Decreto 2811 de 1974 que señala "...Quien preterida construir obras que ocupen el cauce de una corriente o depósito de agua, deberá solicitar autorización". Los concesionarios no podrán obstaculizar o impedir con elementos el normal flujo hídrico.
10. En el evento que el beneficiario de la concesión requiera incorporar o introducir a las aguas o suelos sustancias o desechos líquidos o sólidos, ésta deberá solicitar, ante la Corporación Autónoma Regional del Quindío – C.R.Q., **permiso de vertimiento**, el cual deberá reunir los requisitos señalados en los artículos 2.2.3.3.5.1., 2.2.3.3.5.2. del Decreto 1076 de 2015 (artículos 41 y 42 del Decreto 3930 de 2010) y demás normas concordantes. Lo anterior, en cumplimiento del artículo 2.2.3.2.20.2. del Decreto 1076 de 2015 (Decreto 1541 de 1978; artículo 208)".

Que dando alcance al Programa para Uso Eficiente y Ahorro del Agua – PUEAA, personal adscrito a la Subdirección de Regulación y Control Ambiental de la C.R.Q., realizó la correspondiente evaluación de la cual se desprende el siguiente informe técnico:





RESOLUCIÓN NÚMERO _____ DEL DÍA _____
"POR MEDIO DE LA CUAL SE OTORGA CONCESIÓN DE AGUAS SUPERFICIALES PARA ABASTECIMIENTO DOMÉSTICO Y AGRÍCOLA A LA ASOCIACIÓN RENACER DEL RÍO VERDE – EXPEDIENTE ADMINISTRATIVO No. 8775-21".

Página 10 de 28

EVALUACIÓN TÉCNICA PROGRAMA PARA EL USO EFICIENTE Y AHORRO DEL AGUA

Propietario: ASOCIACIÓN RENACER DEL RÍO VERDE
Identificación: 801002130-4-4
Expediente: 8775-21
Municipio: CÓRDOBA
Vereda: RÍO VERDE ALTO

1. OBJETIVO

Evaluar y emitir concepto técnico del Programa de Uso Eficiente y Ahorro del Agua dentro del trámite de concesión de agua.

2. ASPECTOS NORMATIVOS Y CONTENIDO MÍNIMO DEL PROGRAMA.

Se realiza la revisión del contenido mínimo del programa de conformidad con la resolución 1257 de 2018, se tienen los siguientes resultados de evaluación:

Contenido Mínimo del Programa Resolución 1257 de 2018	Evaluación del Documento
1. Información General	
1.1 Indicar si es una fuente de agua superficial o si es una fuente de agua subterránea y si es de tipo lentic o lotico.	Se presenta identificación de fuente superficial de tipo lotico.
1.2 Identificar la subzona hidrográfica, unidad hidrológica, provincia hidrogeológica o sistema acuífero al cual pertenece el punto de captación, de acuerdo con el tipo de fuente indicada en el numeral 1.1.	La unidad hidrográfica se indica, la cual corresponde a Río verde
2. Diagnostico	
2.1 Línea base de la oferta de agua	
2.1.1. Recopilar la información de los riesgos sobre la oferta hídrica de la fuente abastecedora, para periodos húmedos, de estiaje y en condiciones de variabilidad climática y los relacionados con la infraestructura de captación de agua, ante amenazas naturales o antrópicas que afecten la disponibilidad hídrica.	Se presenta la información.
2.1.2 Identificar fuentes alternas (agua lluvia, reuso u otras que se consideren sean viables técnica y económicamente) considerando condiciones con y sin efectos de variabilidad climática, cuanto esto aplique.	Se presenta la información.
2.2 Línea base de demanda de agua	
2.2.1 Especificar el número de suscriptores para el caso de acueductos o usuarios del sistema para distritos de adecuación de tierras	Se presenta la información de suscriptores y usuarios.
2.2.2 Consumo de agua por usuario, suscriptor o unidad de producto.	Se presenta el consumo teórico.
2.2.3 Proyectar la demanda actual de agua para el periodo correspondiente a la solicitud de concesión.	Se presenta la proyección de la demanda.
2.2.4 Describir el sistema y método de medición del caudal utilizado en la actividad y unidades de medición correspondientes.	Se presenta la descripción del sistema de medición a instalar.
2.2.5 Calcular el balance de agua del sistema considerando los componentes a los que haya lugar en su actividad, como: succión/derivación, bombeo, conducción, almacenamiento, tratamiento, transporte/distribución y demás que hagan parte del sistema en los casos que aplique, donde se incluya(n)	Se presenta la información.



RESOLUCIÓN NÚMERO _____ DEL DÍA _____
"POR MEDIO DE LA CUAL SE OTORGA CONCESIÓN DE AGUAS SUPERFICIALES PARA ABASTECIMIENTO DOMÉSTICO Y AGRÍCOLA A LA ASOCIACIÓN RENACER DEL RIO VERDE – EXPEDIENTE ADMINISTRATIVO No. 8775-21".

Página 11 de 28

Contenido Mínimo del Programa Resolución 1257 de 2018	Evaluación del Documento
el(los) dato(s) de la(s) entrada(s), del almacenamiento, de la(s) salida(s) y las pérdidas, especificando la unidad de medida de cada caso. Incluir el tiempo de operación (h/día) del sistema. En el caso que aplique, incluir las variables como precipitación, evaporación, evapotranspiración, escorrentía e infiltración.	
2.2.6 Definir el porcentaje de pérdidas respecto al caudal captado y descripción de la metodología mediante la cual se calcularon inicialmente las pérdidas de agua.	Se presentan las pérdidas teóricas.
2.2.7 Identificar las acciones para el ahorro en el uso del agua, adelantadas para la actividad, cuando aplique.	Se presenta la información
3. Objetivo: se debe definir para el PUEAA un objetivo general a partir del diagnóstico elaborado y las particularidades de cada proyecto, obra o actividad.	Se presenta la información.
4. Plan de Acción. 4.1 El plan de acción debe estructurarse a partir del diagnóstico e incluir la definición y descripción de los proyectos para implementar el uso eficiente y ahorro del agua. Dentro de las líneas temáticas a ser consideradas para la definición de los proyectos que se encuentran entre otras: fuentes alternativas de abastecimiento cuando aplique, aprovechamiento de aguas lluvias, instalación, mantenimiento, calibración y renovación de medidores de consumo, protección de zonas de manejo especial, identificación y medición de pérdidas de agua respecto al caudal captado y acciones para la reducción de las mismas, recirculación, reuso y reconversión a tecnologías de bajo consumo, sin perjuicio del cumplimiento de los requisitos ambientales a que haya lugar. Cada proyecto debe incluir de manera específica los actores involucrados y las responsabilidades correspondientes.	Se proyecta el PUEAA en los años de vigencia de la concesión de agua, se contemplan los siguientes programas: - IDENTIFICACIÓN Y MEDICIÓN DE PÉRDIDAS - FUENTES ALTERNAS - MEDIDORES DE CONSUMO - CAMPAÑAS EDUCATIVAS - TECNOLOGÍA DE BAJO CONSUMO - PROTECCIÓN ZONAS DE MANEJO ESPECIAL
4.2 Inclusión de metas e indicadores de UEAA Para el seguimiento y evaluación de los proyectos definidos en el PUEAA, se deben establecer metas específicas, cuantificables y alcanzables de corto, mediano y largo plazo, teniendo en cuenta la vigencia del PUEAA. El cumplimiento de las metas se realizará con base en indicadores, los cuales deberán contar con una ficha técnica, metodológica, la cual como mínimo debe contener: nombre del indicador, objeto, antecedente, medio de verificación, fórmula de cálculo y tiempo de cumplimiento.	Se establecen metas e indicadores en el plan de acción.
4.3 Inclusión del cronograma y presupuesto para la ejecución y seguimiento del PUEAA. En aquellos contratos de interconexión de redes o de suministro de agua potable, establecidos con base en la resolución 759 de 2016 de la comisión de regulación de agua potable y saneamiento básico, o la que haga sus veces, el prestador proveedor deberá incorporar acciones en el PUEAA, para el prestador beneficiario.	Se presenta el cronograma y presupuesto a 5 años.
Campañas Educativas (Ley 373/1997)	Se presenta en el plan de acción el programa de educación ambiental.

RESOLUCIÓN NÚMERO _____ DEL DÍA _____
"POR MEDIO DE LA CUAL SE OTORGA CONCESIÓN DE AGUAS SUPERFICIALES PARA ABASTECIMIENTO DOMÉSTICO Y AGRÍCOLA A LA ASOCIACIÓN RENACER DEL RIO VERDE – EXPEDIENTE ADMINISTRATIVO No. 8775-21".

Página 12 de 28

3. CONCLUSIONES

De acuerdo a la revisión y evaluación del programa en conformidad a lo establecido en la ley 373 de 1997 y la resolución 1257 de 2018, se recomienda **APROBAR** el programa de uso eficiente y ahorro del agua, durante el tiempo de vigencia de la concesión de agua.

De conformidad con el artículo 11 de la Ley 373 de 1.997, deberá entregar y actualizar anualmente la siguiente información:

- Nombre de la entidad usuaria, ubicación geográfica y política donde presta el servicio;
- Nombre, ubicación geográfica y tipo de la fuente o fuentes donde captan las aguas;
- Nombre, ubicación geográfica y tipo de la fuente o fuentes receptoras de los afluentes;
- Caudal promedio diario anual en litros por segundo de la fuente de captación y de la fuente receptora de los efluentes;
- Caudal promedio diario anual captado por la entidad usuaria;
- Número de usuarios del sistema;
- Caudal consumido por los usuarios del sistema;
- Porcentaje en litros por segundo de las pérdidas del sistema;
- Calidad del agua de la fuente abastecedora, de los efluentes y de la fuente receptora de éstos, clase de tratamientos requeridos y el sistema y la frecuencia del monitoreo;
- Proyección anual de la tasa de crecimiento de la demanda del recurso hídrico según usos;
- Caudal promedio diario en litros por segundo, en épocas secas y de lluvia, en las fuentes de abastecimiento y en las receptoras de los efluentes;
- Programas de protección y conservación de las fuentes hídricas;
- Fuentes probables de abastecimiento y de vertimiento de efluentes que se dispongan para futuras expansiones de la demanda".

Que la Corporación Autónoma Regional del Quindío – C.R.Q., presume que la información y documentación aportada al presente trámite y de la que no se hizo observación alguna, es veraz, correcta y confiable, razón por la cual ésta actuará bajo los postulados del principio de la buena fe consagrado en el artículo 83 de la Carta Magna, el cual dispone: "*Las actuaciones de los particulares y de las autoridades públicas deberán ceñirse a los postulados de la buena fe, la cual se presumirá en todas las gestiones que aquellos adelanten ante ésta*", acogiendo así la totalidad de la documentación e información aportada al presente trámite.

La Corporación Autónoma Regional del Quindío – CRQ, en virtud del artículo 9 de la Ley 1437 de 2011, la cual establece las prohibiciones de las autoridades, indicando en el numeral 4: "Exigir constancias, certificaciones o documentos que reposen en la respectiva Entidad".

De igual manera, el artículo noveno del Decreto 019 de 2012 "Ley Antitrámites", trata sobre la prohibición de exigir documentos que reposan en la entidad señalando: "Cuando se esté adelantando un trámite ante la administración, se prohíbe exigir actos administrativos, constancias, certificaciones o documentos que ya reposen en la entidad ante la cual se está tramitando la respectiva actuación (...)" y de los principios de eficacia y economía que rigen las actuaciones administrativas, el primero propende porque las autoridades busquen que los procedimientos logren su finalidad, y para el efecto, deberán remover de oficio los obstáculos puramente formales, entre otros y el segundo tiene por finalidad que las autoridades procedan con austeridad y eficacia, optimizando el uso del tiempo y de los demás recursos, procurando el más alto nivel de calidad en las actuaciones y la protección de los derechos de las personas en concordancia con el Decreto 2106 de 2019, "*Por el cual se dictan normas para simplificar, suprimir y reformar tramites, procesos y procedimientos innecesarios existentes en la administración pública*".

Que el artículo 209 de la Constitución Política establece los principios de la función administrativa así:



RESOLUCIÓN NÚMERO _____ DEL DÍA _____

"POR MEDIO DE LA CUAL SE OTORGA CONCESIÓN DE AGUAS SUPERFICIALES PARA ABASTECIMIENTO DOMÉSTICO Y AGRÍCOLA A LA ASOCIACIÓN RENACER DEL RIO VERDE – EXPEDIENTE ADMINISTRATIVO No. 8775-21".

Página 13 de 28

"Artículo 209. La función administrativa está al servicio de los intereses generales y se desarrolla con fundamento en los principios de igualdad, moralidad, eficacia, economía, celeridad, imparcialidad y publicidad, mediante la descentralización, la delegación y la desconcentración de funciones.

Las autoridades administrativas deben coordinar sus actuaciones para el adecuado cumplimiento de los fines del Estado. La administración pública, en todos sus órdenes, tendrá un control interno que se ejercerá en los términos que señale la ley." (letra cursiva fuera del texto original)

Que el Título I de las Disposiciones Generales, artículo tercero del Código de Procedimiento Administrativo y de lo Contencioso Administrativo, consagra: "*Principios: Todas las autoridades deberán interpretar y aplicar las disposiciones que regulan las actuaciones y procedimientos administrativos a la luz de los principios consagrados en la Constitución Política, en la Parte Primera de este Código y en las leyes especiales.*

Las actuaciones administrativas se desarrollarán, especialmente, con arreglo a los principios del debido proceso, igualdad, imparcialidad, buena fe, moralidad, participación, responsabilidad, transparencia, publicidad, coordinación, eficacia, economía y celeridad (...)."

DISPOSICIONES LEGALES DE LA CONCESIÓN DE AGUAS

Que el Capítulo 2 Sección 5 artículo 2.2.3.2.5.1. del Decreto 1076 de 2015 "*Por medio del cual se expide el Decreto Único Reglamentario del Sector Ambiente y Desarrollo Sostenible*", dispone "*El Derecho al uso de las aguas y de los cauces se adquiere de conformidad con el artículo 51 del Decreto - Ley 2811 de 1974:*

- a. Por ministerio de la ley;
- b. Por concesión;
- c. Por permiso, y
- d. Por asociación."

ARTÍCULO 2.2.3.2.5.3. Concesión para el uso de las aguas. Toda persona natural o jurídica, pública o privada, requiere concesión o permiso de la Autoridad Ambiental competente para hacer uso de las aguas públicas o sus cauces, salvo en los casos previstos en los artículos 2.2.3.2.6.1 y 2.2.3.2.6.2 de este Decreto.

ARTÍCULO 2.2.3.2.7.1. Disposiciones comunes Toda persona natural o jurídica, pública o privada, requiere concesión para obtener el derecho al aprovechamiento de las aguas para los siguientes fines:

- a. Abastecimiento doméstico en los casos que requiera derivación;
- b. Riego y silvicultura;
- c. Abastecimiento de abrevaderos cuando se requiera derivación;
- d. Uso industrial;
- e. Generación térmica o nuclear de electricidad;
- f. Explotación minera y tratamiento de minerales;
- g. Explotación petrolera;
- h. Inyección para generación geotérmica;
- í. Generación hidroeléctrica;
- j. Generación cinética directa;
- k. Flotación de maderas;
- l. Transporte de minerales y sustancias tóxicas;





RESOLUCIÓN NÚMERO _____ DEL DÍA _____

"POR MEDIO DE LA CUAL SE OTORGA CONCESIÓN DE AGUAS SUPERFICIALES PARA ABASTECIMIENTO DOMÉSTICO Y AGRÍCOLA A LA ASOCIACIÓN RENACER DEL RIO VERDE – EXPEDIENTE ADMINISTRATIVO No. 8775-21".

Página 14 de 28

- m. Acuicultura y pesca;
- n. Recreación y deportes;
- o. Usos medicinales, y
- p. Otros usos similares.

Que la sección 9 del Capítulo 2 consagra en los artículos 2.2.3.2.9.1. y 2.2.3.2.9.2. del Decreto 1076 de 2015, los requisitos formales para solicitar una concesión de aguas, señalando entre otros, que *"las personas naturales o jurídicas y las entidades gubernamentales que deseen aprovechar aguas para usos diferentes de aquellos que se ejercen por ministerio de la ley requieren concesión,"*

FUNDAMENTOS JURÍDICOS

Que el artículo 8º de la Constitución Política determina: *"Es obligación del Estado y de las personas proteger las riquezas culturales y naturales de la nación".*

Que así mismo, la Constitución Política de Colombia en su artículo 79 consagra el derecho a gozar de un ambiente sano y dispone que es deber del Estado proteger la diversidad e integridad del ambiente, conservar las áreas de especial importancia ecológica y fomentar la educación para el logro de estos fines.

Que el artículo 80 ibídem señala que corresponde al Estado planificar el manejo y aprovechamiento de los recursos naturales, para garantizar su desarrollo sostenible, su conservación, restauración o sustitución. Indica además el artículo referido que el Estado deberá prevenir y controlar los factores de deterioro ambiental, imponer las sanciones legales y exigir la reparación de los daños causados.

Que el artículo 83 de la Carta Magna, dispone: *"Las actuaciones de los particulares y de las autoridades públicas deberán ceñirse a los postulados de la buena fe, la cual se presumirá en todas las gestiones que aquellos adelanten ante ésta"*

Que el artículo 95 ibídem, preceptúa en su numeral 8º, como *"un deber del ciudadano, proteger los recursos culturales y naturales del país y velar por la conservación de un ambiente sano"*.

Que el artículo 3 de la Ley 1437 de 2011 consagra: **"Principios.** *Todas las autoridades deberán interpretar y aplicar las disposiciones que regulan las actuaciones y procedimientos administrativos a la luz de los principios consagrados en la Constitución Política, en la Parte Primera de este Código y en las leyes especiales.*

Las actuaciones administrativas se desarrollarán, especialmente, con arreglo a los principios del debido proceso, igualdad, imparcialidad, buena fe, moralidad, participación, responsabilidad, transparencia, publicidad, coordinación, eficacia, economía y celeridad...

4. En virtud del principio de buena fe, las autoridades y los particulares presumirán el comportamiento leal y fiel de unos y otros en el ejercicio de sus competencias, derechos y deberes..."

Es así como la Corte Constitucional en diversas ocasiones se ha manifestado sobre el principio de la buena fe, entre los muchos pronunciamientos está el contenido en la sentencia C-544 de 1994, que en su parte pertinente expone:

"(...) La buena fe ha sido, desde tiempos inmemoriales, uno de los principios fundamentales del derecho, ya se mire por su aspecto activo, como el deber de proceder con lealtad en nuestras relaciones jurídicas, o por el aspecto pasivo, como el derecho a esperar que los demás procedan en la misma forma. En general, los hombres proceden de buena fe: es lo que usualmente



"POR MEDIO DE LA CUAL SE OTORGA CONCESIÓN DE AGUAS SUPERFICIALES PARA ABASTECIMIENTO DOMÉSTICO Y AGRÍCOLA A LA ASOCIACIÓN RENACER DEL RIO VERDE – EXPEDIENTE ADMINISTRATIVO No. 8775-21".

ocurre. Además, el proceder de mala fe, cuando media una relación jurídica, en principio constituye una conducta contraria al orden jurídico y sancionada por éste. En consecuencia, es una regla general que la buena fe se presume: de una parte, es la manera usual de comportarse; y de la otra, a la luz del derecho, las faltas deben comprobarse. Y es una falta el quebrantar la buena fe.

... La buena fe, como principio general que es, no requiere consagración normativa, pero se hace aquí explícita su presunción respecto de los particulares en razón de la situación de inferioridad en que ellos se encuentran frente a las autoridades públicas y como mandato para éstas en el sentido de mirar al administrado primeramente como el destinatario de una actividad de servicio...

Claro resulta por qué la norma tiene dos partes: la primera, la consagración de la obligación de actuar de buena fe, obligación que se predica por igual de los particulares y de las autoridades públicas. La segunda, la reiteración de la presunción de la buena fe de los particulares en todas las gestiones que adelanten ante las autoridades públicas.

Es, pues, una norma que establece el marco dentro del cual deben cumplirse las relaciones de los particulares con las autoridades públicas. Naturalmente, es discutible si el hecho de consagrar en la Constitución la regla de la buena fe, contribuya a darle una vigencia mayor en la vida de relación, o disminuya la frecuencia de los comportamientos que la contrarían."

Que la Ley 23 de 1973 en su artículo 2º establece que el medio ambiente es un patrimonio común, cuyo mejoramiento y conservación son actividades de utilidad pública, en la que deben participar el Estado y los particulares, y así mismo, define que el medio ambiente está constituido por la atmósfera y los recursos naturales renovables.

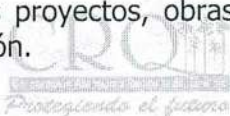
Que el Decreto - Ley 2811 de 1974 por el cual se adoptó el Código Nacional de Recursos Naturales Renovables y de Protección al Medio Ambiente, establece en su artículo 1º que el ambiente es patrimonio común, y que el Estado y los particulares deben participar en su preservación y manejo, por ser de utilidad pública e interés social.

Que según el artículo 31 numeral 2º de la Ley 99 de 1993, corresponde a las Corporaciones Autónomas Regionales ejercer la función de máxima autoridad ambiental en el área de su jurisdicción de acuerdo con las normas de carácter superior y conforme a los criterios y directrices trazadas por el Ministerio de Ambiente y Desarrollo Sostenible.

Que la Corporación Autónoma Regional del Quindío - C.R.Q., de conformidad con el artículo 31, numeral 9 de la Ley 99 de 1993, tiene dentro de sus funciones la de otorgar concesiones, permisos, autorizaciones y licencias ambientales requeridas por la Ley para el uso, aprovechamiento o movilización de los recursos naturales renovables o para el desarrollo de actividades que afectan o puedan afectar el medio ambiente.

Que el artículo 31 de la Ley 99 de 1993, numerales 12 y 13, establece como funciones de las Corporaciones Autónomas Regionales, la evaluación control y seguimiento ambiental por los usos del agua, suelo, aire y demás recursos naturales renovables, lo cual comprende la expedición de las respectivas licencias ambientales, permisos, concesiones, autorizaciones y salvoconductos así mismo recaudar conforme a la Ley, las contribuciones, tasas, derechos, tarifas y multas generadas por el uso y aprovechamiento de los mismos, fijando el monto en el territorio de su jurisdicción con base en las tarifas mínimas establecidas por el Ministerio de Ambiente y Desarrollo Sostenible.

Que, en el Departamento del Quindío, la Corporación Autónoma Regional del Quindío- C.R.Q., es la máxima autoridad ambiental, y tiene dentro de sus competencias otorgar las autorizaciones, permisos y licencias ambientales a los proyectos, obras y/o actividades de su competencia a desarrollarse en el área de su jurisdicción.





RESOLUCIÓN NÚMERO _____ DEL DÍA _____
"POR MEDIO DE LA CUAL SE OTORGA CONCESIÓN DE AGUAS SUPERFICIALES PARA ABASTECIMIENTO DOMÉSTICO Y AGRÍCOLA A LA ASOCIACIÓN RENACER DEL RIO VERDE – EXPEDIENTE ADMINISTRATIVO No. 8775-21".

Página 16 de 28

Que la Ley 373 de 1997, estableció el programa para el uso eficiente y ahorro del agua, el cual indica que: "Todo plan ambiental regional y municipal debe incorporar obligatoriamente un programa para el uso eficiente y ahorro del agua. Se entiende por programa para el uso eficiente y ahorro de agua el conjunto de proyectos y acciones que deben elaborar y adoptar las entidades encargadas de la prestación de los servicios de acueducto, alcantarillado, riego y drenaje, producción hidroeléctrica y demás usuarios del recurso hídrico.

Las Corporaciones Autónomas Regionales y demás autoridades ambientales encargadas del manejo, protección y control del recurso hídrico en su respectiva jurisdicción, aprobarán la implantación y ejecución de dichos programas en coordinación con otras corporaciones autónomas que compartan las fuentes que abastecen los diferentes usos".

Por su parte el Decreto 1090 de 2018, *"Por el cual se adiciona el Decreto 1076 de 2015, Decreto Único Reglamentario del Sector Ambiente y Desarrollo Sostenible, en lo relacionado con el Programa para el Uso Eficiente y Ahorro de Agua y se dictan otras disposiciones"*, reglamentó la Ley 373 de 1997 adicionando lineamientos a la referida norma, así como la Resolución 1257 de 2018.

Por lo anterior, el Programa para el Uso Eficiente y Ahorro del Agua – PUEAA, es una herramienta enfocada a la optimización del uso del recurso hídrico, conformado por el conjunto de proyectos y acciones que le corresponde elaborar y adoptar a los usuarios que soliciten concesión de aguas, con el propósito de contribuir a la sostenibilidad de este recurso.

Que el Decreto 1076 de 2015, modificado por el Decreto 1155 de 2017 en los artículos 2.2.9.6.1.9., 2.2.9.6.1.10. y 2.2.9.6.1.12., compilado en el Decreto 155 de 2004, *"Por el cual se reglamenta el artículo 43 de la Ley 99 de 1993 sobre tasas por utilización de aguas y se adoptan otras disposiciones"*, expone la forma como tanto las personas naturales o jurídicas, públicas o privadas, deben cancelar la tasa por utilización del agua en virtud de una concesión.

Que por su parte el Parágrafo 3° del artículo 216 de la Ley 1450 de 2012, por medio de la cual se expidió el Plan Nacional de Desarrollo 2010-2014, expone, frente a las tasa por uso del agua que las mismas serán cobradas a todas aquellas personas que hacen uso del recurso hídrico en virtud de una concesión, así como también a aquellas que utilizan el agua sin ninguna autorización emitida por la Autoridad Ambiental competente, dicha norma preceptúa: *"Parágrafo 3°: La tasa por utilización de aguas se cobrará a todos los usuarios del recurso hídrico, excluyendo a los que utilizan el agua por ministerio de ley, pero incluyendo aquellos que no cuentan con la concesión de aguas, sin perjuicio de la imposición de las medidas preventivas y sancionatorias a que haya lugar y sin que implique bajo ninguna circunstancia su legalización"*.

Que el Parágrafo 3° del artículo 216 de la Ley 1450 de 2012, por medio de la cual se expidió el Plan Nacional de Desarrollo 2010 – 2014, conserva su vigencia conforme al artículo 336 de la Ley 1955 de 2019 *"POR EL CUAL SE EXPIDE EL PLAN NACIONAL DE DESARROLLO 2018- 2022. PACTO POR COLOMBIA, PACTO POR LA EQUIDAD"*.

Que de conformidad con lo previsto en el artículo 42 del Código de Procedimiento Administrativo y de lo Contencioso Administrativo, las autoridades administrativas están obligadas a tomar las decisiones que en derecho corresponda, motivadas, habiéndose dado oportunidad a los interesados para expresar sus opiniones, y con base en las pruebas e informes disponibles, y de todas las peticiones que hayan sido oportunamente planteadas dentro de la actuación por el peticionario y por los terceros reconocidos.

Que es deber de esta Entidad, efectuar el cobro por concepto de los servicios de evaluación y seguimiento ambiental, independientemente del otorgamiento o no de un permiso ambiental, para el caso particular se solicitó **CONCESIÓN DE AGUAS SUPERFICIALES**.



RESOLUCIÓN NÚMERO _____ DEL DÍA _____

"POR MEDIO DE LA CUAL SE OTORGA CONCESIÓN DE AGUAS SUPERFICIALES PARA ABASTECIMIENTO DOMÉSTICO Y AGRÍCOLA A LA ASOCIACIÓN RENACER DEL RIO VERDE – EXPEDIENTE ADMINISTRATIVO No. 8775-21".

Página 17 de 28

Que, de igual manera, el numeral 13 del artículo 31 de la Ley 99 de 1993 determinó que corresponde a las autoridades ambientales recaudar, conforme a la ley, las contribuciones, tasa, derechos, tarifas y multas por concepto del uso y aprovechamiento de los recursos naturales renovables y fijar su monto en el territorio de su jurisdicción.

Por su parte, el artículo 46 numeral 11 de la Ley 99 de 1993 estableció como patrimonio y rentas de las Corporaciones, los derechos causados por el otorgamiento de licencias, permisos, autorizaciones, concesiones y salvoconductos, de acuerdo con la escala tarifaria que para el efecto expida el Ministerio de Ambiente.

Que la Ley 633 de 2000 *"por la cual se expiden normas en materia tributaria, se dictan disposiciones sobre el tratamiento a los fondos obligatorios para la vivienda de interés social y se introducen normas para fortalecer las finanzas de la rama Judicial"*, establece en su artículo 96 la tarifa de las licencias ambientales y otros instrumentos de control y manejo ambiental.

Que el cobro que se aplicó por los servicios de evaluación y seguimiento, se encuentra establecido en la Ley 633 de 2000, en la Resolución número 1280 del 2010, expedida por el Ministerio de Ambiente, Vivienda y Desarrollo Territorial, adoptadas por esta Autoridad Ambiental mediante la Resolución número 000257 del cinco (05) de febrero de dos mil veintiuno (2021) *"Por medio la cual se adoptan los parámetros y el procedimiento para el cobro de tarifas por concepto de los servicios de evaluación y seguimiento ambiental de las licencias, permisos, concesiones, autorizaciones, demás instrumentos de control y manejo ambiental y se establecen los valores a cobrar por concepto de bienes y servicios que ofrece la Corporación Autónoma Regional del Quindío, para la vigencia 2021"*, tiene su fundamento técnico y jurídico en la información y tablas adoptadas por dichas disposiciones, modificada parcialmente por la Resolución 000605 del día veintiuno (21) de abril del año dos mil veintiuno 2021.

Que el artículo 2.2.3.2.8.6. del Decreto 1076 de 2015 autoriza la modificación de las resoluciones así: *"Toda concesión implica para el beneficiario, como condición esencial para su subsistencia, la inalterabilidad de las condiciones impuestas en la respectiva resolución. Cuando el concesionario tenga necesidad de efectuar cualquier modificación en las condiciones que fija la resolución respectiva, deberá solicitar previamente la autorización correspondiente comprobando la necesidad de la reforma."*

Que según la sentencia del seis (06) de febrero de mil novecientos ochenta el consejero ponente Carlos Galindo Pinilla, expediente 2713 del Consejo de Estado: *"los actos administrativos son susceptibles de ser modificados por medio de corrección, aclaración o reforma según el caso."*

Que dado lo anterior, es importante anotar que el Acto Administrativo, es toda declaración de voluntad de una autoridad administrativa, que tiene por finalidad producir efectos jurídicos para la satisfacción de un interés administrativo y que tiene por objeto crear, modificar o extinguir una situación jurídica subjetiva.

Que la Corte Constitucional a través de las sentencias C-632 de 2011 y T-500 de 2012 se pronunció con respecto al medio ambiente, el derecho a un Ambiente Sano y la importancia del recurso hídrico.

Que la sección 13 del Capítulo 2 artículo 2.2.3.2.13.16. Decreto 1076 de 2015, indica que en casos de producirse escasez crítica por sequías, contaminación, catástrofes naturales o perjuicios producidos por el hombre, que limiten los caudales útiles disponibles, se podrá restringir los usos o consumos temporalmente. A tal efecto podrá establecer turnos para el uso o distribuir porcentualmente los caudales utilizables y será aplicable, aunque afecte derechos otorgados por concesiones o permisos.





"POR MEDIO DE LA CUAL SE OTORGA CONCESIÓN DE AGUAS SUPERFICIALES PARA ABASTECIMIENTO DOMÉSTICO Y AGRÍCOLA A LA ASOCIACIÓN RENACER DEL RIO VERDE – EXPEDIENTE ADMINISTRATIVO No. 8775-21".

Que el suministro de aguas para satisfacer concesiones está sujeto a la disponibilidad del recurso, por tanto, el Estado no es responsable cuando por causa naturales no pueda garantizar el caudal concedido. En caso de escasez todas serán abastecidas a prorrata o por turnos como lo estipula el artículo 2.2.3.2.13.16. del citado Decreto. Lo anterior de conformidad con la sección 7 del Capítulo 2 artículo 2.2.3.2.7.2. Decreto 1076 de 2015.

CONSIDERACIONES DE LA SUBDIRECCIÓN DE REGULACIÓN Y CONTROL AMBIENTAL DE LA CORPORACIÓN AUTÓNOMA REGIONAL DEL QUINDÍO – C.R.Q., FRENTE A LA PRESENTE SOLICITUD DE CONCESIÓN DE AGUAS SUPERFICIALES:

1. Que de conformidad con el informe técnico presentado por parte de un contratista de esta Corporación producto de la visita realizada al predio el día 26 de agosto de 2021, se evidenció que el agua se utilizará para abastecimiento doméstico y agrícola, en beneficio de la Asociación Renacer Del Rio Verde, en el cual las necesidades de agua del predio para abastecimiento domestico corresponde a un caudal de 1.3 L/S y para uso agrícola corresponde a un caudal de 0.12 L/S de la Quebrada La Mina bocatoma principal con punto de captación localizado en el predio identificado con ficha catastral número 6321200010000000201500000000, y para las épocas de contingencia para abastecimiento domestico corresponde a un caudal de 1.3 L/S y para uso agrícola corresponde a un caudal de 0.12 L/S de la Quebrada Innominada La Venada bocatoma Contingencia con punto de captación localizado en el predio identificado con ficha catastral número 632120001000000020155000000000.
2. Que de acuerdo a la información diligenciada en el formulario único nacional de concesión de aguas superficial el uso industrial solicitado por la Asociación, NO corresponde a lo evidenciado en campo, por lo tanto el uso para lavado de café, se encuentra asociado a labores agrícolas, motivo por el cual se evaluó este uso correspondiente al uso agrícola objeto de concesión y no corresponde a un uso industrial.
3. Que de acuerdo a la ubicación de la Vereda Rio Verde, se evidenció que se localiza dentro del polígono de Reserva Forestal Central específicamente en zona denominada tipo A y B, por lo tanto las actividades que se desarrollen en los predios de los usuarios de la Asociación, deberán ser acordes con lo establecido en la resolución 1922 de 2013, según las políticas, directrices y normatividad vigente, el ordenamiento de la reserva forestal central para la Zona Tipo A y B que corresponde a lo siguiente:

"Zonas tipo "A": Para este tipo de zonas se deberá:

1. Fomentar la investigación científica aplicada prioritariamente a la restauración ecológica y a la generación de información sobre la diversidad biológica y los servicios ecosistémicos, de acuerdo a la normatividad vigente.
2. Fomentar la investigación básica sobre biodiversidad, y manejo forestal sostenible.
3. Implementar las acciones de restauración, rehabilitación y recuperación en procura del restablecimiento del estado natural de las coberturas y de las condiciones ambientales necesarias para regular la oferta de servicios ecosistémicos.
4. Incentivar la reconversión de la producción agrícola y pecuaria existentes hacia esquemas de producción sostenibles, que sean compatibles con las características biofísicas y de este tipo de zona.
5. Implementar el Certificado de Incentivo Forestal con fines de conservación, establecido en la Ley 139 de 1994 y el parágrafo del artículo 250 de la Ley 223 de 1995.
6. Desarrollar actividades de Reducción de Emisiones por Deforestación y Degradación (REDD), otros mecanismos de mercado de carbono y otros esquemas de distribución de beneficios por servicios ecosistémicos.
7. Incentivar el aprovechamiento sostenible de fauna, la agricultura ecológica y la Biotecnología, según las normas vigentes.
8. Impulsar las líneas establecidas en la Estrategia de Emprendimiento de Negocios Verdes, incluida en la Política Nacional de Producción y Consumo Sostenible y los programas que lo implementen,

RESOLUCIÓN NÚMERO _____ DEL DÍA _____

"POR MEDIO DE LA CUAL SE OTORGA CONCESIÓN DE AGUAS SUPERFICIALES PARA ABASTECIMIENTO DOMÉSTICO Y AGRÍCOLA A LA ASOCIACIÓN RENACER DEL RIO VERDE – EXPEDIENTE ADMINISTRATIVO No. 8775-21".

Página 19 de 28

como el ecoturismo, siempre y cuando sean compatibles con las aptitudes del suelo y las características de este tipo de zona.

"Zonas tipo "B". Para este tipo de zonas se deberá:

1. *Propender por la ordenación forestal integral de estas áreas y fomentar actividades relacionadas con la producción forestal sostenible, el mantenimiento de la calidad del aire, la regulación del clima y del recurso hídrico, así como el control de la erosión.*
 2. *Estimular la investigación científica aplicada prioritariamente a la restauración ecológica y a la generación de información sobre el manejo forestal de fuentes de productos maderables y no maderables, diversidad biológica y servicios ecosistémicos, de acuerdo a la normatividad vigente.*
 3. *Promover el establecimiento de plantaciones forestales comerciales en áreas que por sus condiciones permitan el desarrollo de estas actividades, teniendo en cuenta la evaluación del riesgo.*
 4. *Incentivar la reconversión de la producción agrícola y pecuaria existentes hacia esquemas de producción sostenibles, que sean compatibles con las características del tipo de zona.*
 5. *Implementar procesos de restauración ecológica, rehabilitación y recuperación de acuerdo con lo establecido en el Plan Nacional de Restauración, con el objeto de proteger las cuencas hídricas para el abastecimiento de agua a las poblaciones y a las actividades económicas, así como generar la conectividad necesaria para los ecosistemas naturales en la zona y en la Reserva Forestal.*
 6. *Propender para que el desarrollo de actividades de producción agrícola y pecuaria integren criterios de sostenibilidad y buenas prácticas ambientales.*
 7. *Promover la implementación del certificado de incentivo forestal para plantaciones comerciales y para la conservación de que trata la Ley 139 de 1994 y el parágrafo del artículo 250 de la Ley 223 de 1995.*
 8. *Los proyectos relacionados con alianzas productivas u otras estrategias, se podrán desarrollar en predios privados, siempre que no implique la ampliación de la frontera agrícola, se evite la reducción de las áreas de bosque natural, cuenten con un componente forestal, no se afecte el recurso hídrico y se ejecuten implementando buenas prácticas.*
 9. *Propender por el desarrollo de actividades de Desarrollo de Bajo Carbono, incluyendo los de la Estrategia Nacional para la Reducción de Emisiones por Deforestación y Degradación - REDD, Mecanismo de Desarrollo Limpio (MDL) y otros mecanismos de mercado de carbono, así como otros esquemas de reconocimiento por servicios ambientales.*
 10. *Impulsar las líneas establecidas en la Estrategia de Emprendimiento de Negocios Verdes, incluida en la Política Nacional de Producción y Consumo Sostenible, y los programas que lo implementen siempre y cuando sean compatibles con las aptitudes del suelo y las características de este tipo de zona.*
 11. *Velar para que las actividades que se desarrollen en esta zona mantengan las coberturas de bosque natural presentes, haciendo un uso sostenible de las mismas.*
 12. *Propender por incentivar acciones de adaptación al cambio climático y mitigación de gases efecto invernadero".*
4. Que el informe técnico constituye el instrumento mediante el cual se evalúa la solicitud de concesión de aguas superficiales objeto de la presente Resolución, el cual constituye la principal fuente o herramienta para establecer si es factible técnica y ambientalmente el otorgamiento de una concesión de aguas.
 5. En este orden de ideas, es necesaria la implementación del programa para el uso eficiente y ahorro del agua, toda vez que el agua es un recurso limitado y vital para el ser humano, con este programa se busca la optimización y sostenibilidad del uso del recurso hídrico, en el marco de la regulación y normatividad vigente.

"POR MEDIO DE LA CUAL SE OTORGA CONCESIÓN DE AGUAS SUPERFICIALES PARA ABASTECIMIENTO DOMÉSTICO Y AGRÍCOLA A LA ASOCIACIÓN RENACER DEL RIO VERDE – EXPEDIENTE ADMINISTRATIVO No. 8775-21".

Página 20 de 28

Con respeto, al Programa para el Uso Eficiente y Ahorro del Agua – PUEAA aportado por el solicitante, esta Entidad emitió informe técnico transcrito previamente, mediante el cual se indicó viabilidad para aprobar el mismo, toda vez que el programa presentado cumplió con los requisitos consagrados en la Ley 373 de 1997, Decreto 1090 de 2018 y Resolución 1257 de 2018.

6. Que de acuerdo con el informe técnico transcrito líneas atrás, se puede inferir que conforme con la documentación técnica aportada al trámite y con la visita realizada por parte de esta Corporación, se logró verificar que los planos aportados y corresponden a las características encontradas en campo, en cuanto al sistema de captación y en general a todos los elementos y obras que componen el mismo, dado que como se expuso en el citado informe: "(...) Se realizó la revisión de los documentos técnicos entregados por el solicitante, entre los documentos analizados se encuentran planos de las obras construidas, encontrando acorde la información presentada con el caudal a concesionar, por lo tanto se recomienda la aprobación de planos y obras. (...)".

Que, de lo anterior, se concluye que es **VIABLE TÉCNICAMENTE APROBAR LOS PLANOS PARA LA CONCESIÓN DE AGUAS SUPERFICIALES.**

7. Por otra parte, se tiene que en nuestro ordenamiento jurídico el principio constitucional de la buena fe constituye el punto de partida sobre el cual se erige la confianza que debe imperar entre la Administración y los administrados en las actuaciones o negocios que estos sostienen.

Por lo anterior, y con fundamento en el principio de la buena fe, el cual constituye para la Corporación el acoger y presumir para el caso sub - examine la buena fe del solicitante, sin la necesidad que medie comprobación alguna, bastando sólo la confianza que la Administración deposita en los argumentos presentados por ésta.

8. Que este Despacho considera procedente acoger en su totalidad la información aportada por la solicitante y la recopilada en la visita técnica, como también el concepto técnico presentado, los cuales constituyen el principal sustento e instrumento para acceder o no a la solicitud de concesión de aguas, objeto de la presente Resolución.
9. Así las cosas, en consideración a la viabilidad técnica y verificado el cumplimiento de los requisitos legales exigidos por la normatividad ambiental vigente para las concesiones de aguas superficiales, este Despacho procederá a otorgar lo solicitado, con la imposición de las obligaciones ambientales que serán señaladas en la parte resolutive del presente Acto Administrativo, sin perjuicio de los permisos, licencias, autorizaciones, entre otros a que haya lugar, de acuerdo a las exigencias de las autoridades competentes.
10. Que, en virtud de lo anterior, esta Corporación entrará a definir el trámite administrativo relativo a la solicitud de **CONCESIÓN DE AGUAS SUPERFICIALES para abastecimiento doméstico y agrícola**, requerido por la **ASOCIACION RENACER DEL RIO VERDE**, a través de su representante legal la señora **MARIA DIGNORY SOTO LONDOÑO**.

Que, en mérito de lo expuesto, el **SUBDIRECTOR DE REGULACIÓN Y CONTROL AMBIENTAL DE LA CORPORACIÓN AUTÓNOMA REGIONAL DEL QUINDIO – C.R.Q.,**



"POR MEDIO DE LA CUAL SE OTORGA CONCESIÓN DE AGUAS SUPERFICIALES PARA ABASTECIMIENTO DOMÉSTICO Y AGRÍCOLA A LA ASOCIACIÓN RENACER DEL RIO VERDE - EXPEDIENTE ADMINISTRATIVO No. 8775-21".

ARTÍCULO PRIMERO: OTORGAR a favor de la **ASOCIACION RENACER DEL RIO VERDE** identificada con NIT número 801002130-4 domiciliada en Córdoba - Quindío, representada legalmente por la señora **MARIA DIGNORY SOTO LONDOÑO** identificada con cedula de ciudadanía No. 41.533.653 expedida en Bogotá (D.C) o quien haga su veces debidamente constituido, **CONCESIÓN DE AGUAS SUPERFICIALES para uso doméstico y agrícola**, en beneficio de la Asociación Renacer Del Rio Verde con punto de captación localizado en los predios denominados: **1) LOTE BOSQUE NATIVO #**, ubicado en la **VEREDA RIO VERDE** jurisdicción del municipio de **CORDOBA**, identificado con el folio de matrícula inmobiliaria número **282-26374** y ficha catastral No. **632120001000000020155000000000** y **1) LOTE SAN NICOLAS #**, ubicado en la **VEREDA RIO VERDE** jurisdicción del municipio de **CORDOBA**, identificado con el folio de matrícula inmobiliaria número **282-26369** y ficha catastral No. **632120001000000020150000000000**, como se detalla a continuación:

<i>Fuente Hídrica</i>	<i>Caudal a Otorgar (l/s)</i>	<i>Bocatoma</i>	<i>Uso</i>	<i>Unidad Hidrográfica</i>
<i>Bocatoma quebrada La Mina</i>	<i>1.3</i>	<i>Principal</i>	<i>Doméstico</i>	<i>Río Verde</i>
	<i>0.12</i>		<i>Agrícola</i>	
<i>Bocatoma quebrada Innominada La Venada</i>	<i>1.3</i>	<i>Contingencia</i>	<i>Doméstico</i>	<i>Río Verde</i>
	<i>0.12</i>		<i>Agrícola</i>	

PARÁGRAFO PRIMERO: - El término de la **CONCESIÓN DE AGUAS SUPERFICIALES**, será de **diez (10) años** contados a partir de la fecha de ejecutoria de la presente Resolución, término que podrá ser prorrogado a petición del concesionario dentro del último año de vigencia.

PARÁGRAFO SEGUNDO: - PRÓRROGA: El término de la concesión de aguas podrá ser prorrogado a petición del Concesionario dentro del último año de vigencia, salvo razones de conveniencia pública, conforme a lo estipulado en la sección 8 del Capítulo 2 del artículo 2.2.3.2.8.4 del Decreto 1076 de 2015. En el caso de no solicitar ante esta Autoridad Ambiental la prórroga de la presente concesión de aguas dentro del término señalado anteriormente, se entenderá que la misma se da por terminada, sin perjuicio de lo dispuesto en el Parágrafo 3º del artículo 216 de la Ley 1450 de 2012, en concordancia con la Ley 1753 de 2015, frente al cobro de la tasa por uso del agua y de que se tramite una nueva concesión de aguas con el cumplimiento de los requisitos establecidos en la Sección 9 del Capítulo 2 artículos 2.2.3.2.9.1. y 2.2.3.2.9.2. del Decreto 1076 de 2015 y demás normas concordantes.

PARÁGRAFO TERCERO: - El sistema de captación es por gravedad.

PARÁGRAFO CUARTO: - La **CONCESIÓN DE AGUAS SUPERFICIALES** es para uso exclusivamente doméstico y agrícola, cualquier proyecto, obra o actividad diferente, deberá iniciarse ante esta Autoridad Ambiental el correspondiente trámite.

PARÁGRAFO QUINTO: - La Concesión de Aguas Superficiales es para uso exclusivamente **doméstico y agrícola**, cualquier actividad diferente que requiera de infraestructura, deberá iniciarse ante esta Autoridad Ambiental el correspondiente trámite.

PARÁGRAFO SEXTO: - El otorgamiento de la presente concesión de aguas superficiales, no implica autorización de servidumbre alguna, ni de Licencia de Construcción, razón por la cual el concesionario, es el responsable de obtener dichos permisos, ante las autoridades competentes. La ejecución de proyecto o actividad, deberá cumplir con las determinantes ambientales establecidas por la Corporación.





"POR MEDIO DE LA CUAL SE OTORGA CONCESIÓN DE AGUAS SUPERFICIALES PARA ABASTECIMIENTO DOMÉSTICO Y AGRÍCOLA A LA ASOCIACIÓN RENACER DEL RIO VERDE – EXPEDIENTE ADMINISTRATIVO No. 8775-21".

PARÁGRAFO SEPTIMO: - El caudal otorgado, estará sujeto a la disponibilidad del recurso hídrico, razón por la cual la Corporación Autónoma Regional del Quindío no es responsable cuando por causas de eventos de variabilidad climática no pueda garantizar el caudal otorgado.

PARÁGRAFO OCTAVO: - No se podrá aumentar el número de usuarios, ni contemplar diseños de nuevos proyectos que conlleven el incremento de caudal de la presente concesión de agua, las matrículas otorgadas a la Asociación, podrán ser objeto de revisión y modificación de conformidad con los determinantes ambientales establecidos por la Corporación Autónoma Regional de Quindío. Cualquier uso diferente al otorgado se considera incumplimiento de las obligaciones de la concesión y podrá dar inicio a actuaciones de tipo sancionatorio.

ARTICULO SEGUNDO: - OBLIGACIONES: - EL CONCESIONARIO, debe cumplir con las siguientes obligaciones:

11. En cumplimiento del Libro 2 Parte 2 Título 2 Capítulo I Sección 18 del artículo 2.2.1.1.18.1 del Decreto 1076 de 2015 (artículo 1 del Decreto 1449 de 1977), los concesionarios deberán:

- j. No incorporar en las aguas cuerpos o sustancias sólidas, líquidas o gaseosas, tales como basuras, desechos, desperdicios o cualquier sustancia tóxica, o lavar en ellas utensilios, empaques o envases que los contengan o hayan contenido.
- k. Observar las normas que establezcan el Ministerio de Ambiente y Desarrollo Sostenible y el ICA para proteger la calidad de los recursos, en materia de aplicación de productos de agroquímicos.
- l. No provocar la alteración del flujo natural de las aguas o el cambio de su lecho o cauce como resultado de la construcción o desarrollo de actividades no amparadas por permiso o concesión de la autoridad ambiental competente, o de la violación de las previsiones contenidas en la resolución de concesión o permiso.
- m. Aprovechar las aguas con eficiencia y economía en el lugar y para el objeto previsto en la resolución de concesión.
- n. No utilizar mayor cantidad de agua que la otorgada en la concesión.
- o. Construir y mantener las instalaciones y obras hidráulicas en las condiciones adecuadas de acuerdo con la resolución de otorgamiento.
- p. Evitar que las aguas que deriven de una corriente o depósito se derramen o salgan de las obras que las deban obtener.
- q. Contribuir proporcionalmente a la conservación de las estructuras hidráulicas, caminos de vigilancia y demás obras e instalaciones comunes.
- r. Conservar en buen estado de limpieza los cauces y depósitos de aguas naturales o artificiales que existan en sus predios, controlar los residuos de fertilizantes, con el fin de mantener el flujo normal de las aguas y evitar el crecimiento excesivo de la flora acuática.

12. En caso de requerir modificaciones se deberá informar a la Corporación Autónoma Regional del Quindío para establecer la viabilidad de concederlas.

13. En caso de cambio de dirección y/o número de teléfono el Concesionario, se deberá informar a esta Corporación con el fin de actualizar los datos de correspondencia.

14. El Concesionario deberá, dar cumplimiento al Artículo 2.2.1.1.18.2. del Decreto 1076 de 2015, con relación a:

"1. Mantener en cobertura boscosa dentro del predio las áreas forestales protectoras.

Se entiende por áreas forestales protectoras:

- a. Los nacimientos de fuentes de aguas en una extensión por lo menos de 100 metros a la redonda, medidos a partir de su periferia.*



RESOLUCIÓN NÚMERO _____ DEL DÍA _____
"POR MEDIO DE LA CUAL SE OTORGA CONCESIÓN DE AGUAS SUPERFICIALES PARA ABASTECIMIENTO DOMÉSTICO Y AGRÍCOLA A LA ASOCIACIÓN RENACER DEL RIO VERDE – EXPEDIENTE ADMINISTRATIVO No. 8775-21".

Página 23 de 28

- b. Una faja no inferior a 30 metros de ancha, paralela a las líneas de mareas máximas, a cada lado de los cauces de los ríos, quebradas y arroyos, sean permanentes o no, y alrededor de los lagos o depósitos de agua;*
 - c. Los terrenos con pendientes superiores al 100% (45).*
 - 2. Proteger los ejemplares de especies de la flora silvestre vedadas que existan dentro del predio.*
 - 3. Cumplir las disposiciones relacionadas con la prevención de incendios, de plagas forestales y con el control de quemas"*
15. Los concesionarios deberán garantizar un caudal ambiental mínimo de (valor calculado en el balance) después de la captación para el sostenimiento de los ecosistemas aguas abajo.
16. Instalar en el término de **cuatro (4) meses, contados a partir de la fecha de ejecutoria de la presente resolución** un sistema de medición para la concesión de aguas superficial, con el fin de determinar en cualquier momento el volumen de agua efectivamente captada.
17. Los concesionarios deberán enviar mensualmente a esta Entidad los reportes de agua efectivamente captada.
18. Tener en cuenta los principios de sostenibilidad y buenas prácticas ambientales.
19. En el evento de requerir obras temporales o permanentes sobre el cauce, los concesionarios deberán tramitar el permiso de ocupación de cauce ante la Corporación Autónoma Regional del Quindío, de conformidad con el artículo 2.2.3.2.12.1 y siguientes del Decreto 1076 de 2015 (artículo 104 del Decreto 1541 de 1978) y con el Decreto 2811 de 1974 que señala "...*Quien pretenda construir obras que ocupen el cauce de una corriente o depósito de agua, deberá solicitar autorización*". Los concesionarios no podrán obstaculizar o impedir con elementos el normal flujo hídrico.
20. En el evento que el beneficiario de la concesión requiera incorporar o introducir a las aguas o suelos sustancias o desechos líquidos o sólidos, ésta deberá solicitar, ante la Corporación Autónoma Regional del Quindío – C.R.Q., **permiso de vertimiento**, el cual deberá reunir los requisitos señalados en los artículos 2.2.3.3.5.1., 2.2.3.3.5.2. del Decreto 1076 de 2015 (artículos 41 y 42 del Decreto 3930 de 2010) y demás normas concordantes. Lo anterior, en cumplimiento del artículo 2.2.3.2.20.2. del Decreto 1076 de 2015 (Decreto 1541 de 1978; artículo 208).
21. Dar estricto cumplimiento a la demás normatividad ambiental vigente y aplicable.

PARAGRAFO PRIMERO: PROHIBICIONES DEL CONCESIONARIO:

- Emplear la concesión para un uso diferente al otorgado en el artículo primero del presente acto administrativo.
- El concesionario no podrá obstaculizar o impedir con elementos el normal flujo hídrico, sin perjuicio de lo estipulado en el artículo 2.2.2.3.2.3. del Decreto 1076 de 2015.
- Se prohíbe utilizar mayor cantidad de agua a la otorgada, desperdiciar o dar destinación diferente a las aguas asignadas.





"POR MEDIO DE LA CUAL SE OTORGA CONCESIÓN DE AGUAS SUPERFICIALES PARA ABASTECIMIENTO DOMÉSTICO Y AGRÍCOLA A LA ASOCIACIÓN RENACER DEL RIO VERDE – EXPEDIENTE ADMINISTRATIVO No. 8775-21".

Página 24 de 28


- Obstaculizar, impedir la vigilancia o inspección a los funcionarios o contratistas competentes de la Corporación Autónoma Regional del Quindío – C.R.Q., o negarse a suministrar la información que se requiera por parte de éstos.
- Las demás prohibiciones contempladas en la Sección 24 del Capítulo 2 artículos 2.2.3.2.24.1. y 2.2.3.2.24.2. del Decreto 1076 de 2015.

ARTÍCULO TERCERO: - APROBAR por parte de la **CORPORACIÓN AUTÓNOMA REGIONAL DEL QUINDÍO - C.R.Q.**, el **PROGRAMA PARA EL USO EFICIENTE Y AHORRO DEL AGUA – PUEAA**, a favor de la **ASOCIACION RENACER DEL RIO VERDE** identificada con NIT número 801002130-4 domiciliada en Córdoba - Quindío, representada legalmente por la señora **MARIA DIGNORY SOTO LONDOÑO** identificada con cedula de ciudadanía No. 41.533.653 expedida en Bogotá (D.C), **para uso doméstico y agrícola** en beneficio de la Asociación Renacer Del Rio Verde con punto de captación localizado en los predios denominados: **1) LOTE BOSQUE NATIVO #**, ubicado en la **VEREDA RIO VERDE** jurisdicción del municipio de **CORDOBA**, identificado con el folio de matrícula inmobiliaria número **282-26374** y ficha catastral No. **632120001000000020150000000000** y **1) LOTE SAN NICOLAS #**, ubicado en la **VEREDA RIO VERDE** jurisdicción del municipio de **CORDOBA**, identificado con el folio de matrícula inmobiliaria número **282-26369** y ficha catastral No. **632120001000000020150000000000**, en cumplimiento de la Ley 373 de 1997, del Decreto 1090 de 2018 y de la Resolución 1257 de 2018 emitida por el Ministerio de Ambiente y Desarrollo Sostenible.

PARÁGRAFO PRIMERO: - El término de aprobación del Programa para el Uso Eficiente y Ahorro del Agua – PUEAA, será de **por diez (10) años contados a partir de la fecha de ejecutoria de la presente Resolución.**

ARTÍCULO CUARTO: OBLIGACIONES la **ASOCIACION RENACER DEL RIO VERDE**, durante el desarrollo del Programa para el Uso Eficiente y Ahorro del Agua - PUEAA:

1. Ejecutar las actividades propuestas en los plazos establecidos en el cronograma.
2. En cumplimiento de las estrategias del PUEAA las acciones de planificación y ejecución de acciones de rehabilitación y/o reposición al corto mediano y largo plazo de la infraestructura se deberá priorizar con el fin de reducir pérdidas.
3. Deberá de conformidad con el artículo 11 de la Ley 373 de 1997, actualizar y enviar anualmente a esta Corporación, la siguiente información:
 - a. Nombre de la entidad usuaria, ubicación geográfica y política donde presta el servicio;
 - b. Nombre, ubicación geográfica y tipo de la fuente o fuentes donde captan las aguas;
 - c. Nombre, ubicación geográfica y tipo de la fuente o fuentes receptoras de los afluentes;
 - d. Caudal promedio diario anual en litros por segundo de la fuente de captación y de la fuente receptora de los efluentes;
 - e. Caudal promedio diario anual captado por la entidad usuaria;
 - f. Número de usuarios del sistema;
 - g. Caudal consumido por los usuarios del sistema;
 - h. Porcentaje en litros por segundo de las pérdidas del sistema;
 - i. Calidad del agua de la fuente abastecedora, de los efluentes y de la fuente receptora de éstos, clase de tratamientos requeridos y el sistema y la frecuencia del monitoreo;
 - j. Proyección anual de la tasa de crecimiento de la demanda del recurso hídrico según usos;
 - k. Caudal promedio diario en litros por segundo, en épocas secas y de lluvia, en las fuentes de abastecimiento y en las receptoras de los efluentes;
 - l. Programas de protección y conservación de las fuentes hídricas;





RESOLUCIÓN NÚMERO _____ DEL DÍA _____
"POR MEDIO DE LA CUAL SE OTORGA CONCESIÓN DE AGUAS SUPERFICIALES PARA ABASTECIMIENTO DOMÉSTICO Y AGRÍCOLA A LA ASOCIACIÓN RENACER DEL RIO VERDE – EXPEDIENTE ADMINISTRATIVO No. 8775-21".

Página 25 de 28

- m. Fuentes probables de abastecimiento y de vertimiento de efluentes que se dispongan para futuras expansiones de la demanda"**
4. La Corporación Autónoma Regional del Quindío – C.R.Q., realizará el seguimiento a la ejecución del Programa, razón por la cual, en las visitas de seguimiento, deberá entregar los soportes necesarios que permitan constatar el desarrollo de los proyectos.
 5. Presentar un informe detallado de manera semestral de ejecución de las obras, proyectos y programas contemplados en el Programa para el Uso Eficiente y Ahorro del Agua -PUEAA-, en los cuales deberá detallarse claramente las actividades y obras desarrolladas y estar soportados con las ejecuciones presupuestales y con todos los registros posibles (fotográficos, listas de chequeo, listados de asistencia, contratos, videos, entre otros).
 6. Solicitar los permisos, concesiones y autorizaciones requeridas por la Ley para el uso y aprovechamiento de los recursos naturales renovables o para el desarrollo de actividades contempladas en el Programa para el Uso Eficiente y Ahorro del Agua -PUEAA- que afecten o puedan afectar el medio ambiente, para así cumplir con la normatividad ambiental vigente.
 7. Dar aplicación estricta a la Ley 373 de 1997, Decreto 1090 de 2018, Resolución 1257 de 2018 y a la demás normatividad ambiental pertinentes.

ARTÍCULO QUINTO: APROBAR LOS PLANOS y OBRAS CONSTRUIDAS, para la captación, aducción, desarenación, conducción, almacenamiento, derivación y restitución de sobrantes, a favor de la **ASOCIACION RENACER DEL RIO VERDE** identificada con NIT número 801002130-4 domiciliada en Córdoba - Quindío, representada legalmente por la señora **MARIA DIGNORY SOTO LONDOÑO** identificada con cedula de ciudadanía No. 41.533.653 expedida en Bogotá (D.C), **para uso doméstico y agrícola** en beneficio de la Asociación Renacer Del Rio Verde con punto de captación localizado en los predios denominados: **1) LOTE BOSQUE NATIVO #**, ubicado en la **VEREDA RIO VERDE** jurisdicción del municipio de **CORDOBA**, identificado con el folio de matrícula inmobiliaria número **282-26374** y ficha catastral No. **6321200010000000201550000000000** y **1) LOTE SAN NICOLAS #**, ubicado en la **VEREDA RIO VERDE** jurisdicción del municipio de **CORDOBA**, identificado con el folio de matrícula inmobiliaria número **282-26369** y ficha catastral No. **6321200010000000201500000000000**, con fundamento en los argumentos técnicos y jurídicos expuestos en la parte considerativa del presente acto administrativo.

ARTÍCULO SEXTO: – La ASOCIACION RENACER DEL RIO VERDE, deberá cancelar el valor correspondiente a los servicios de seguimiento ambiental, de conformidad con la Ley 633 de 2000, la Resolución número 1280 del 2010, expedida por el Ministerio de Ambiente, vivienda y Desarrollo Territorial y la Resolución de bienes y servicios proferida por esta Entidad.

ARTÍCULO SEPTIMO: - El Concesionario deberá cuando lo requiera por parte de la Corporación Autónoma Regional del Quindío – C.R.Q., presentar informe sobre materia ambiental, y especialmente, sobre la cantidad consumida de recursos naturales y elementos ambientales de conformidad con el artículo 23 del Decreto 2811 de 1974.

ARTÍCULO OCTAVO: - Las condiciones técnicas que se encontraron al momento de la visita y que quedaron plasmadas en el concepto técnico rendido por el comisionado en este acto administrativo deberán mantenerse, por lo que la actividad u obra a realizarse deberá corresponder respectivamente a lo permitido en el presente acto administrativo. En caso de requerir modificaciones en las condiciones evidenciadas en la visita técnica se debe informar a la Corporación Autónoma Regional del Quindío – C.R.Q., para verificar la pertinencia de concederlas.





RESOLUCIÓN NÚMERO _____ DEL DÍA _____
"POR MEDIO DE LA CUAL SE OTORGA CONCESIÓN DE AGUAS SUPERFICIALES PARA ABASTECIMIENTO DOMÉSTICO Y AGRÍCOLA A LA ASOCIACIÓN RENACER DEL RÍO VERDE – EXPEDIENTE ADMINISTRATIVO No. 8775-21".

Página 26 de 28

ARTÍCULO NOVENO: - El Concesionario deberá avisar de inmediato a la Corporación Autónoma Regional del Quindío – C.R.Q., cuando se presenten situaciones de emergencia, indicando las causas, medidas adoptadas y tiempo de duración de dicha emergencia.

ARTÍCULO DÉCIMO: - El Concesionario es el responsable por cualquier deterioro y/o daño ambiental causado por él, en la ejecución de las actividades autorizadas en esta Resolución, por lo cual deberán realizar las acciones necesarias para corregir los efectos causados, y cumplir con las obligaciones que se establezcan en el presente Acto Administrativo y en general las dispuestas en la normativa ambiental vigente.

ARTÍCULO DÉCIMO PRIMERO: - La concesión aquí otorgada no será obstáculo para que la Corporación Autónoma Regional del Quindío - C.R.Q., de forma unilateral y con posterioridad:

- Sectorice y reglamente el uso de la corriente.
- Modifique las condiciones de la concesión, cuando de conformidad a la prelación de los usos del agua, se presenten hecho o circunstancias que así lo obliguen.
- Modifique las condiciones de la concesión, por razones de conveniencia pública, y/o el acaecimiento de hechos o circunstancias que alteren las condiciones ambientales del territorio.

ARTÍCULO DÉCIMO SEGUNDO: - Las aguas de uso público no pueden transferirse por venta, donación o permuta, ni constituirse sobre ellas derechos personales o de otra naturaleza, para que los Concesionarios puedan ceder o traspasar total o parcialmente la Concesión otorgada, se requiere autorización previa de la **CORPORACION AUTONOMA REGIONAL DEL QUINDIO - CRQ.**

ARTÍCULO DÉCIMO TERCERO: - La Corporación Autónoma Regional del Quindío – C.R.Q., se reserva el derecho a revisar esta Concesión de Aguas, de oficio o a petición de parte, cuando considere conveniente y cuando las circunstancias que se tuvieron en cuenta para otorgarla, hayan variado.

ARTÍCULO DÉCIMO CUARTO: - Para efectos de Control, Seguimiento y Vigilancia, que realizará la Corporación Autónoma Regional del Quindío – C.R.Q., el concesionario deberá permitir el ingreso de los funcionarios encargados de esta labor sin previo aviso.


ARTÍCULO DECIMO QUINTO: - Para resolver las controversias que se susciten con motivo de la constitución o ejercicio de la servidumbre en interés privado, el interesado deberá acudir ante la Jurisdicción Ordinaria, conforme a lo establecido en el Código Nacional de los Recursos Naturales Renovables y Protección del Medio Ambiente.

ARTÍCULO DECIMO SEXTO: - En caso de que se produzca la tradición del predio beneficiado con la concesión, el nuevo propietario, poseedor o beneficiario deberá solicitar su traspaso dentro de los sesenta (60) días hábiles siguientes, para lo cual presentará los documentos que lo acrediten como tal y los demás que se le exijan con el fin de ser considerado como nuevo titular de la concesión, de conformidad con la Sección 8 del Capítulo 2 artículo 2.2.3.2.8.8. del Decreto 1076 de 2015. La Corporación Autónoma Regional del Quindío – C.R.Q., está facultada para autorizar dicho traspaso conservando las condiciones originales o modificándolas.

ARTÍCULO DECIMO SEPTIMO: - Serán causales de caducidad por la vía administrativa:

- El incumplimiento de las condiciones estipuladas en el presente acto administrativo
- Las contempladas en el Artículo 62 del Decreto 2811 de 1974.

ARTÍCULO DECIMO OCTAVO: - Previamente a la declaratoria administrativa de caducidad, se dará a los interesados la oportunidad de ser oído en descargos, para lo cual se dispondrá de



RESOLUCIÓN NÚMERO _____ DEL DÍA _____

"POR MEDIO DE LA CUAL SE OTORGA CONCESIÓN DE AGUAS SUPERFICIALES PARA ABASTECIMIENTO DOMÉSTICO Y AGRÍCOLA A LA ASOCIACIÓN RENACER DEL RÍO VERDE – EXPEDIENTE ADMINISTRATIVO No. 8775-21".

Página 27 de 28

quince (15) días hábiles para ratificar o subsanar la falta de que se acusa o para formular su defensa (Artículo 63 del Decreto 2811 de 1974 y 250 del Decreto 1541 de 1978).

ARTÍCULO DECIMO NOVENO: - Los Concesionarios deberán llevar un registro de los volúmenes de agua debidamente captada y reportarlos mensualmente a la **CORPORACION AUTONOMA REGIONAL DEL QUINDIO - C.R.Q.**

ARTÍCULO VIGÉSIMO: - Los Concesionarios deberán cancelar la tasa por utilización del agua concesionada, cuyo valor se liquidará, cobrará y pagará a la **CORPORACION AUTONOMA REGIONAL DEL QUINDIO- CRQ**, de conformidad con lo previsto en el Decreto 1076 de 2015, y en sus Decretos reglamentarios y demás normas que lo desarrollen, modifiquen, adicionen o aclaren.

PARÁGRAFO PRIMERO: - El cálculo de los índices de uso de agua y el factor regional, se calcularán anualmente para cada una de las unidades hidrográficas por parte de la **CORPORACION AUTONOMA REGIONAL DEL QUINDIO – C.R.Q.**

ARTÍCULO VIGÉSIMO PRIMERO: - Los Concesionarios quedan sujetos al cumplimiento de las disposiciones legales, referentes al uso y el goce de las aguas, para su mejor aprovechamiento, salubridad e higiene pública, ocupación de bienes de uso público, y aquellas que sobre las mismas materias rijan a futuro, no habiendo reclamación por su parte.

ARTÍCULO VIGÉSIMO SEGUNDO: - **NOTIFÍQUESE** el contenido de la presente Resolución a la **ASOCIACION RENACER DEL RIO VERDE**, a través de su representante legal la señora **MARIA DIGNORY SOTO LONDOÑO** identificada con cedula de ciudadanía No. 41.533.653 expedida en Bogotá (D.C), o a la persona debidamente autorizada, en los términos establecidos en la Ley 1437 de 2011.

ARTÍCULO VIGÉSIMO TERCERO: - **PUBLÍQUESE**, el encabezado y la parte Resolutiva de la presente Resolución, en el boletín ambiental de la C.R.Q., a costa del interesado, de conformidad con los Artículos 70 y 71 de la Ley 99 de 1993.

ARTÍCULO VIGÉSIMO CUARTO: - Contra la presente Resolución, procede únicamente el recurso de reposición, el cual deberá presentarse por escrito en la notificación personal, o dentro de los diez (10) días hábiles siguientes a ella, o a la notificación por aviso, o al vencimiento del término de publicación, según el caso, ante la Subdirección de Regulación y Control Ambiental de la **CORPORACIÓN AUTÓNOMA REGIONAL DEL QUINDÍO – C.R.Q.**, en los términos del artículo 76 y siguientes de la Ley 1437 de 2011.

ARTÍCULO VIGÉSIMO QUINTO: - La presente Resolución rige a partir de la fecha de ejecutoria, de conformidad con el artículo 87 del Código de Procedimiento Administrativo y de lo Contencioso Administrativo Ley 1437 de 2011.

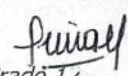

Dado en Armenia Quindío, a los _____

NOTIFIQUESE, PUBLIQUESE Y CUMPLASE


CARLOS ARIEL TRUKE OSPINA
Subdirector de Regulación y Control Ambiental

Revisión Técnica:

Elaboró:

Lina Marcela Alarcón Mora. 
Profesional Especializado Grado 12.
Daniela Álvarez Pava
Abogada. 

Protegiendo al futuro



01 MAR 2022

RESOLUCIÓN NÚMERO 000384 DEL

**"POR MEDIO DE LA CUAL SE OTORGA UN PERMISO DE OCUPACIÓN DE CAUCE A LA
SOCIEDAD AGROPECUARIA ALR S.A.S Y A LA SEÑORA ZULMA RAMIREZ DE LONDOÑO -
EXPEDIENTE No. 9496-21"**

Página 1 de 14

EL SUBDIRECTOR DE REGULACIÓN Y CONTROL AMBIENTAL DE LA CORPORACIÓN AUTÓNOMA REGIONAL DEL QUINDÍO, en uso de sus atribuciones legales contenidas en la Ley General Ambiental de Colombia, el Código de Procedimiento Administrativo y de lo Contencioso Administrativo y la Resolución 2169 del 12 de diciembre de 2016, modificada por la Resolución 066 del 16 de enero de 2017, modificada por la Resolución 081 del 18 de enero de 2017, modificada por la Resolución No.1035 del 03 de mayo del 2019, y a su vez modificada por la Resolución No.1861 del 14 de septiembre del 2020, emanadas de la Dirección General de la Corporación Autónoma Regional del Quindío

CONSIDERANDO

Que mediante solicitud radicada bajo el número **9496-21**, el día doce (12) de agosto de dos mil veintiuno (2021), la sociedad **GEMA CONSTRUCTORA S.A.S**, identificado con NIT número 901083488-4, representada legalmente por el señor **CRISTIAN CAMILO CERON ALZATE**, identificado con cédula de ciudadanía número 1.094.943.027 expedida en la ciudad de Armenia (Q), sociedad que actúa en calidad de apoderada de la sociedad **AGROPECUARIA ALR S.A.S** identificada con NIT número 901389977-9 domiciliada en Armenia (Q), representada legalmente por el señor **ANDRES LONDOÑO RAMIREZ** identificado con cédula de ciudadanía número 18.496.519 expedida en la ciudad de Armenia (Quindío), y la señora **ZULMA RAMIREZ DE LONDOÑO** identificada con cédula de ciudadanía número 24.569.737 expedida en la ciudad de Armenia (Quindío), quienes actúan en calidad de copropietarios; presentó ante la **CORPORACIÓN AUTÓNOMA REGIONAL DEL QUINDÍO – CRQ**, solicitud tendiente a obtener **PERMISO DE OCUPACIÓN DE CAUCE**, para el desarrollo del proyecto **"Descole de aguas lluvias e instalación provisional de estopas llenas de tierra en el lecho de la quebrada la arenosa, con el fin de contener un pequeño talud mientras se construye el cabezal de descarga"**, en el predio denominado: **1) LOTE DE TERRENO LA ZULIA - LOTE No. 1 PROPIEDAD HORIZONTAL - EL TESORO CAMPESTRE - FOLIOS AREAS COMUNES**, ubicado en la vereda **LA ZULIA**, jurisdicción del municipio de **CALARCA**, identificado con folio de matrícula inmobiliaria número **282-43151**.

Que el día 15 de septiembre de 2021, la Subdirección de Regulación y Control Ambiental de la Corporación Autónoma Regional del Quindío – C.R.Q., profirió Auto de Inicio de solicitud de **PERMISO DE OCUPACIÓN DE CAUCE SRCA-AIOC-833-09-21**, por medio del cual se dispuso iniciar la actuación administrativa de Ocupación de Cauce, para el desarrollo del proyecto **"Descole de aguas lluvias e instalación provisional de estopas llenas de tierra en el lecho de la quebrada la arenosa, con el fin de contener un pequeño talud mientras se construye el cabezal de descarga"**, en el predio denominado: **1) LOTE DE TERRENO LA ZULIA - LOTE No. 1 PROPIEDAD HORIZONTAL - EL TESORO CAMPESTRE - FOLIOS AREAS COMUNES**, ubicado en la vereda **LA ZULIA**, jurisdicción del municipio de **CALARCA**, identificado con folio de matrícula inmobiliaria número **282-43151**, de acuerdo a la información aportada a la solicitud.

Que el Acto Administrativo anterior, fue notificado de manera personal el día 22 de septiembre de 2021, al señor **CRISTIAN CAMILO CERON**, en calidad de representante legal de la sociedad **GEMA CONSTRUCTORA S.A.S**.

Que personal adscrito a la Subdirección de Regulación y Control Ambiental de la Corporación Autónoma Regional del Quindío, realizó visita técnica de regulación el día 13 de octubre de 2021, la cual quedó registrada en la correspondiente acta de visita técnica No.49822 y en el informe técnico que se transcribe a continuación:

**"CONCEPTO TECNICO DE REGULACIÓN
PARA PERMISO DE OCUPACION DE CAUCES, PLAYAS Y/O LECHOS**

EN RESPUESTA A RADICADO E14409-21 DEL 25/11/2021





000384

DEL

01 MAR 2022

RESOLUCIÓN NÚMERO 000384 **DEL** 01 MAR 2022
**"POR MEDIO DE LA CUAL SE OTORGA UN PERMISO DE OCUPACIÓN DE CAUCE A LA
SOCIEDAD AGROPECUARIA ALR S.A.S Y A LA SEÑORA ZULMA RAMIREZ DE LONDOÑO -
EXPEDIENTE No. 9496-21"**

Página 2 de 14

ASUNTO: SOLICITUD DE PERMISO DE OCUPACION DE CAUCE CON EXPEDIENTE 9496 DE 2021

DESCRIPCION DE LA OBRA A REALIZAR: DESCOLE DE AGUAS LLUVIAS E INSTALACIÓN PROVISIONAL DE ESTOPAS LLENAS DE TIERRA EN EL LECHO DE LA QUEBRADA LA ARENOSA, CON EL FIN DE CONTENER UN PEQUEÑO TALUD MIENTRAS SE CONSTRUYE EL CABEZAL DE DESCARGA

EXPEDIENTE No.:	9496 – 2021
PROPIETARIO:	GEMA CONSTRUCTORA S.A.S.
NIT No.:	901.083.488-4
FECHA DEL OFICIO ENVIADO:	NOVIEMBRE 25 DE 2021
FUENTE HIDRICA A INTERVENIR:	QUEBRADA LA ARENOSA
PREDIO O SECTOR:	RURAL 1) LOTE DE TERRENO LA ZULIA – LOTE No. 1 PROPIEDAD HORIZONTAL – EL TESORO CAMPESTRE – FOLIO AREAS COMUNES
VEREDA:	LA ZULIA
MUNICIPIO:	CALARCÁ

ASUNTO: **CONCEPTO TÉCNICO DE REGULACION PARA EXPEDICIÓN DE PERMISO DE OCUPACION TRANSITORIO Y PERMANENTE DE UN CAUCE.**

1. LOCALIZACIÓN

El sitio de la obra que se construyó está ubicado en el área rural del municipio de Calarcá, en la vía que de Armenia conduce a Calarcá, con acceso por el sector conocido como La Curva del Periodista, en el lado derecho de la vía, dentro de la parcelación El Tesoro Campestre; en la descarga de aguas lluvias o descole No. 3, con coordenadas en el sitio de entrega: **1.157.972,38 W – 993.197,45 N.**

2. ASPECTOS Y OBSERVACIONES TÉCNICAS

De acuerdo con la visita técnica que se realizó al sitio (ver Formato Acta de Visita CRQ No. 49822 del 13 de octubre de 2021), en compañía del ingeniero industrial Cristian Camilo Cerón Álzate, representante legal de la empresa Gema Constructora S.A.S., quien viene adelantando la parcelación campestre y construcción de algunas de las viviendas en el sitio, se requirió a la empresa peticionaria mediante el oficio de CRQ con radicado 16172 del 22 de octubre de 2021 para que realizara algunos ajustes en los diseños y en la documentación presentada para la obtención del permiso de ocupación de cauce del descole de aguas lluvias No 3. de la parcelación, como en efecto lo ha hecho, entregando mediante el radicado E14409-21 del 25/11/2021 los siguientes documentos a saber:

- Plano con los resultados de la modelación hidráulica de la quebrada La Arenosa y del cabezal de descarga de aguas lluvias No 3, en ella.
- Anexo del diseño hidrológico e hidráulico del descole No. 3.
- Archivos digitales en CD con el Software HEC-RAS

De acuerdo con los documentos presentados por la empresa Gema Constructora S.A.S., y una vez revisados los datos contenidos en el CD y el plano presentado, se concluye que habrá en el sitio del descole de aguas lluvias No. 3 de la parcelación, una ocupación del cauce de la quebrada La Arenosa de manera transitoria y de manera permanente la cual se resume así:

Obra realizada en el sitio	Tipo de ocupación	Área de ocupación
----------------------------	-------------------	-------------------



RESOLUCIÓN NÚMERO 000384 DEL 01 MAR 2022
**"POR MEDIO DE LA CUAL SE OTORGA UN PERMISO DE OCUPACIÓN DE CAUCE A LA
SOCIEDAD AGROPECUARIA ALR S.A.S Y A LA SEÑORA ZULMA RAMIREZ DE LONDOÑO -
EXPEDIENTE No. 9496-21"**

Página 3 de 14

Cabezal de descarga en concreto del descole de aguas lluvias No. 3	Permanente	1,00 M2
Estopas en tierra en el lado derecho de la quebrada	Transitorio	7,05 M2
Estopas en tierra en el lado izquierdo de la quebrada	Transitorio	7,62 M2

Área total de ocupación de cauce permanente:

1,00 M2

Área de ocupación de cauce transitorio:

14,67 M2

Nota: La parte correspondiente a la ocupación de cauce transitoria dejara de tener efecto una vez sean retiradas del cauce las estopas rellenas con tierra colocadas a ambos lados de la quebrada.

3. CONCLUSIONES

- 3.1. Una vez revisados los planos y memorias de diseño hidráulico y estructural presentados por el solicitante a la entidad y realizada la visita técnica para la solicitud del permiso de ocupación de cauce, se concluye que se recomienda aprobar la solicitud de ocupación de cauce a la quebrada La Arenosa del municipio de Calarcá, así:

Área total de ocupación de cauce permanente:

1,00 M2

Área de ocupación de cauce transitorio:

14,67 M2

4. OBLIGACIONES DE CARÁCTER AMBIENTAL A CONSIDERAR EN EL DESARROLLO DE LAS ACTIVIDADES CONSTRUCTIVAS Y/O ADECUACIONES DE OBRAS EXISTENTES:

- En el evento que en los procesos constructivos y/o adecuación de obras del proyecto, requieran de productos maderables, deberán ser obtenidos en distribuidoras debidamente autorizadas y con los permisos forestales respectivos.
- Se prohíbe la tala, corte y/o aprovechamiento de individuos forestales existentes, para los procesos constructivos, de conformidad con el Decreto 1076 de 2015.
- Comprar el material pétreo (gravas, triturados y arenas), para la producción de concreto en obra, en un establecimiento legalmente constituido, con título minero y licencia ambiental.
- Se prohíbe la extracción directa del lecho del río (arena y grava) o quebradas contiguas al proyecto o al sitio donde se va a efectuar la intervención del cauce.
- Utilizar agua de empresas prestadoras de servicios y/o concesión de agua otorgada al proyecto, en los procesos constructivos del proyecto tales como producción de concreto en obra, perforaciones para cimentación, anclajes, mantenimientos y/o limpieza y mantenimiento de equipos para construcción, entre otros.
- Se recomienda realizar un adecuado manejo y control de escombros producto de excavaciones y escombros provenientes de procesos constructivos, realizando acopio en un sitio específico, así como limpiezas y retiros de tierra y residuos de construcción diarios sobre todo en las obras efectuadas sobre cauce. Así mismo, retiro programado para acopio de escombros en su totalidad al finalizar las obras, efectuando la disposición final en sitios autorizados, contribuyendo al flujo constante del cauce y





RESOLUCIÓN NÚMERO _____ DEL _____
**"POR MEDIO DE LA CUAL SE OTORGA UN PERMISO DE OCUPACIÓN DE CAUCE A LA
SOCIEDAD AGROPECUARIA ALR S.A.S Y A LA SEÑORA ZULMA RAMÍREZ DE LONDOÑO -
EXPEDIENTE No. 9496-21"**

Página 4 de 14

propendiendo por la disminución de los impactos ambientales respectivamente, razón por la cual se prohíbe la disposición final de dichos residuos sobre laderas y cauces.

- *Durante el tiempo de ejecución de la obra, el personal de construcción deberá proteger la fuente hídrica cumpliendo con los siguientes requisitos que se indican a continuación, con el fin de evitar contaminación de la misma con aceites, grasas, concreto, aditivos, entre otros.*

- *Mantenimientos de equipos retirados del cauce mínimo 20 metros.*
- *Limpieza de herramienta menor en caneca retirada del cauce mínimo 20 metros.*
- *Producción de concreto a 10 metros de fuente hídrica.*

a. *En el evento de resultar actividades constructivas y/o adecuación de obras, no contempladas en la solicitud presentada inicialmente, que requieran permiso de ocupación de cauces, el Permisionario deberá solicitar a la Corporación Autónoma Regional del Quindío por escrito y previamente a la ejecución de las obras la solicitud del respectivo permiso o la modificación del presente permiso de ocupación de cauce para el manejo de aguas, protección y/o re direccionamiento del flujo de cauce, entre otras, para lo cual deberá anexar la documentación necesaria, con el dimensionamiento y localización de elementos temporales o permanentes de ocupación, con soportes de diseño y planos detalle, los cuales deberán ser presentados conforme como lo establece el Decreto 1076 de 2015, con el fin de evitar posibles sanciones de tipo ambiental".*

Que la Corporación Autónoma Regional del Quindío – C.R.Q., presume que la información y documentación aportada al presente trámite y de la que no se hizo observación alguna, es veraz, correcta y confiable, razón por la cual ésta actuará bajo los postulados del principio de la buena fe consagrado en el artículo 83 de la Carta Magna, el cual dispone: *"Las actuaciones de los particulares y de las autoridades públicas deberán ceñirse a los postulados de la buena fe, la cual se presumirá en todas las gestiones que aquellos adelanten ante ésta"*, acogiendo así la totalidad de la documentación e información aportada al presente trámite.

La Corporación Autónoma Regional del Quindío – CRQ, en virtud del artículo 9 de la Ley 1437 de 2011, la cual establece las prohibiciones de las autoridades, indicando en el numeral 4: *"Exigir constancias, certificaciones o documentos que reposen en la respectiva Entidad"*.

De igual manera, el artículo noveno del Decreto 019 de 2012 "Ley Antitrámites", trata sobre la prohibición de exigir documentos que reposan en la entidad señalando: *"Cuando se esté adelantando un trámite ante la administración, se prohíbe exigir actos administrativos, constancias, certificaciones o documentos que ya reposen en la entidad ante la cual se está tramitando la respectiva actuación (...)"*; y de los principios de eficacia y economía que rigen las actuaciones administrativas, el primero propende porque las autoridades busquen que los procedimientos logren su finalidad, y para el efecto, deberán remover de oficio los obstáculos puramente formales, entre otros y el segundo tiene por finalidad que las autoridades procedan con austeridad y eficacia, optimizando el uso del tiempo y de los demás recursos, procurando el más alto nivel de calidad en las actuaciones y la protección de los derechos de las personas en concordancia con el Decreto 2106 de 2019, *"Por el cual se dictan normas para simplificar, suprimir y reformar tramites, procesos y procedimientos innecesarios existentes en la administración pública"*.

Que el artículo 209 de la Constitución Política establece los principios de la función administrativa así:

"Artículo 209. *La función administrativa está al servicio de los intereses generales y se desarrolla con fundamento en los principios de igualdad, moralidad, eficacia, economía, celeridad, imparcialidad y publicidad, mediante la descentralización, la delegación y la desconcentración de funciones.*



RESOLUCIÓN NÚMERO _____ DEL _____
"POR MEDIO DE LA CUAL SE OTORGA UN PERMISO DE OCUPACIÓN DE CAUCE A LA
SOCIEDAD AGROPECUARIA ALR S.A.S Y A LA SEÑORA ZULMA RAMIREZ DE LONDOÑO -
EXPEDIENTE No. 9496-21"

Página 5 de 14

Las autoridades administrativas deben coordinar sus actuaciones para el adecuado cumplimiento de los fines del Estado. La administración pública, en todos sus órdenes, tendrá un control interno que se ejercerá en los términos que señale la ley." (letra cursiva fuera del texto original)

Que el Título I de las Disposiciones Generales, artículo tercero del Código de Procedimiento Administrativo y de lo Contencioso Administrativo, consagra: "*Principios: Todas las autoridades deberán interpretar y aplicar las disposiciones que regulan las actuaciones y procedimientos administrativos a la luz de los principios consagrados en la Constitución Política, en la Parte Primera de este Código y en las leyes especiales.*"

Las actuaciones administrativas se desarrollarán, especialmente, con arreglo a los principios del debido proceso, igualdad, imparcialidad, buena fe, moralidad, participación, responsabilidad, transparencia, publicidad, coordinación, eficacia, economía y celeridad (...)."

DISPOSICIONES LEGALES DEL PERMISO DE OCUPACIÓN DE CAUCE

Que el artículo 102 del Decreto Ley 2811 de 1974, establece que: "*Quien pretenda construir obras que ocupen el cauce de una corriente o depósito de agua, deberá solicitar autorización*"

Que Decreto 1541 de 1978, el cual reglamenta el permiso de ocupación de cauce, fue compilado por el Decreto Único Reglamentario del Sector Ambiente y Desarrollo Sostenible número 1076 del veintiséis (26) de mayo de dos mil quince (2015).

Que el Capítulo 2 Sección 5 artículo 2.2.3.2.5.1. del Decreto 1076 de 2015 "*Por medio del cual se expide el Decreto Único Reglamentario del Sector Ambiente y Desarrollo Sostenible*" dispone "*El Derecho al uso de las aguas y de los cauces se adquiere de conformidad con el artículo 51 del Decreto - Ley 2811 de 1974:*

- a. Por ministerio de la ley;*
- b. Por concesión;*
- c. Por permiso, y*
- d. Por asociación."*

Que la sección 12 del Capítulo 2 artículos 2.2.3.2.12.1 y siguientes del Decreto 1076 de 2015 (artículo 104, y siguientes del Decreto 1541 de 1978), desarrolla el permiso de ocupación de cauces, playas y lechos.

Que la sección 12 del Capítulo 2 artículo 2.2.3.2.12.1 del Decreto 1076 de 2015, señala: "*La construcción de obras que ocupen el cauce de una corriente o depósito de agua requiere autorización, que se otorgará en las condiciones que establezca la Autoridad Ambiental competente. Igualmente se requerirá permiso cuando se trate de la ocupación permanente o transitoria de playas (...)*"

Que la Ley 99 de 1993, el Decreto 1076 de 2015 y el Decreto Ley 2811 de 1974, definen la necesidad de solicitar permiso ante la autoridad ambiental, antes de ejecutar cualquier tipo de obra civil sobre el cauce de una corriente de agua natural.

Que para el caso particular el permiso de ocupación de cauce tiene por objeto regular las intervenciones sobre los cauces considerando las implicaciones de estas sobre la generación de procesos erosivos, generación de riesgos y deterioro de la calidad ambiental sobre el cauce de una corriente de agua natural

FUNDAMENTOS JURÍDICOS

Que el artículo 8º de la Constitución Política determina: "*Es obligación del Estado y de las personas proteger las riquezas culturales y naturales de la nación*".





RESOLUCIÓN NÚMERO _____ DEL _____
**"POR MEDIO DE LA CUAL SE OTORGA UN PERMISO DE OCUPACIÓN DE CAUCE A LA
SOCIEDAD AGROPECUARIA ALR S.A.S Y A LA SEÑORA ZULMA RAMIREZ DE LONDOÑO -
EXPEDIENTE No. 9496-21"**

Página 6 de 14

Que así mismo, la Constitución Política de Colombia en su artículo 79 consagra el derecho a gozar de un ambiente sano y dispone que es deber del Estado proteger la diversidad e integridad del ambiente, conservar las áreas de especial importancia ecológica y fomentar la educación para el logro de estos fines.

Que el artículo 80 ibídem señala que corresponde al Estado planificar el manejo y aprovechamiento de los recursos naturales, para garantizar su desarrollo sostenible, su conservación, restauración o sustitución. Indica además el artículo referido que el Estado deberá prevenir y controlar los factores de deterioro ambiental, imponer las sanciones legales y exigir la reparación de los daños causados.

Que el artículo 83 de la Carta Magna, dispone: "*Las actuaciones de los particulares y de las autoridades públicas deberán ceñirse a los postulados de la buena fe, la cual se presumirá en todas las gestiones que aquellos adelanten ante ésta*"

Que el artículo 95 ibídem, preceptúa en su numeral 8º, como "*un deber del ciudadano, proteger los recursos culturales y naturales del país y velar por la conservación de un ambiente sano*".

Que el artículo 3 de la Ley 1437 de 2011 consagra: "**Principios.** *Todas las autoridades deberán interpretar y aplicar las disposiciones que regulan las actuaciones y procedimientos administrativos a la luz de los principios consagrados en la Constitución Política, en la Parte Primera de este Código y en las leyes especiales.*

Las actuaciones administrativas se desarrollarán, especialmente, con arreglo a los principios del debido proceso, igualdad, imparcialidad, buena fe, moralidad, participación, responsabilidad, transparencia, publicidad, coordinación, eficacia, economía y celeridad...

4. En virtud del principio de buena fe, las autoridades y los particulares presumirán el comportamiento leal y fiel de unos y otros en el ejercicio de sus competencias, derechos y deberes..."

Es así como la Corte Constitucional en diversas ocasiones se ha manifestado sobre el principio de la buena fe, entre los muchos pronunciamientos está el contenido en la sentencia C-544 de 1994, que en su parte pertinente expone:

"(...) La buena fe ha sido, desde tiempos inmemoriales, uno de los principios fundamentales del derecho, ya se mire por su aspecto activo, como el deber de proceder con lealtad en nuestras relaciones jurídicas, o por el aspecto pasivo, como el derecho a esperar que los demás procedan en la misma forma. En general, los hombres proceden de buena fe: es lo que usualmente ocurre. Además, el proceder de mala fe, cuando media una relación jurídica, en principio constituye una conducta contraria al orden jurídico y sancionada por éste. En consecuencia, es una regla general que la buena fe se presume: de una parte, es la manera usual de comportarse; y de la otra, a la luz del derecho, las faltas deben comprobarse. Y es una falta el quebrantar la buena fe.

... La buena fe, como principio general que es, no requiere consagración normativa, pero se hace aquí explícita su presunción respecto de los particulares en razón de la situación de inferioridad en que ellos se encuentran frente a las autoridades públicas y como mandato para éstas en el sentido de mirar al administrado primeramente como el destinatario de una actividad de servicio...

Claro resulta por qué la norma tiene dos partes: la primera, la consagración de la obligación de actuar de buena fe, obligación que se predica por igual de los particulares y de las autoridades públicas. La segunda, la reiteración de la presunción de la buena fe de los particulares en todas las gestiones que adelanten ante las autoridades públicas.



RESOLUCIÓN NÚMERO 000384 DEL 01 MAR 2022
**"POR MEDIO DE LA CUAL SE OTORGA UN PERMISO DE OCUPACIÓN DE CAUCE A LA
SOCIEDAD AGROPECUARIA ALR S.A.S Y A LA SEÑORA ZULMA RAMIREZ DE LONDOÑO -
EXPEDIENTE No. 9496-21"**

Página 7 de 14

Es, pues, una norma que establece el marco dentro del cual deben cumplirse las relaciones de los particulares con las autoridades públicas. Naturalmente, es discutible si el hecho de consagrar en la Constitución la regla de la buena fe, contribuya a darle una vigencia mayor en la vida de relación, o disminuya la frecuencia de los comportamientos que la contrarían."

Que la Ley 23 de 1973 en su artículo 2° establece que el medio ambiente es un patrimonio común, cuyo mejoramiento y conservación son actividades de utilidad pública, en la que deben participar el Estado y los particulares, y así mismo, define que el medio ambiente está constituido por la atmósfera y los recursos naturales renovables.

Que el Decreto - Ley 2811 de 1974 por el cual se adoptó el Código Nacional de Recursos Naturales Renovables y de Protección al Medio Ambiente, establece en su artículo 1° que el ambiente es patrimonio común, y que el Estado y los particulares deben participar en su preservación y manejo, por ser de utilidad pública e interés social.

Que según el artículo 31 numeral 2° de la Ley 99 de 1993, corresponde a las Corporaciones Autónomas Regionales ejercer la función de máxima autoridad ambiental en el área de su jurisdicción de acuerdo con las normas de carácter superior y conforme a los criterios y directrices trazadas por el Ministerio de Ambiente y Desarrollo Sostenible.

Que la Corporación Autónoma Regional del Quindío - C.R.Q., de conformidad con el artículo 31, numeral 9 de la Ley 99 de 1993, tiene dentro de sus funciones la de otorgar concesiones, permisos, autorizaciones y licencias ambientales requeridas por la Ley para el uso, aprovechamiento o movilización de los recursos naturales renovables o para el desarrollo de actividades que afectan o puedan afectar el medio ambiente.

Que el artículo 31 de la Ley 99 de 1993, numerales 12 y 13, establece como funciones de las Corporaciones Autónomas Regionales, la evaluación control y seguimiento ambiental por los usos del agua, suelo, aire y demás recursos naturales renovables, lo cual comprende la expedición de las respectivas licencias ambientales, permisos, concesiones, autorizaciones y salvoconductos así mismo recaudar conforme a la Ley, las contribuciones, tasas, derechos, tarifas y multas generadas por el uso y aprovechamiento de los mismos, fijando el monto en el territorio de su jurisdicción con base en las tarifas mínimas establecidas por el Ministerio de Ambiente y Desarrollo Sostenible.

Que, en el Departamento del Quindío, la Corporación Autónoma Regional del Quindío- C.R.Q., es la máxima autoridad ambiental, y tiene dentro de sus competencias otorgar las autorizaciones, permisos y licencias ambientales a los proyectos, obras y/o actividades de su competencia a desarrollarse en el área de su jurisdicción.

Que el Capítulo 2 Sección 19 artículo 2.2.3.2.19.6. del Decreto 1076 de 2015 "Por medio del cual se expide el Decreto Único Reglamentario del Sector Ambiente y Desarrollo Sostenible" (artículo 191 del Decreto 1541 de 1978) señala que: **"Los proyectos de obras hidráulicas, públicas o privadas, para utilizar aguas o sus cauces o lechos deben incluir los estudios, planos y presupuesto de las obras y trabajos necesarios para la conservación o recuperación de las aguas y sus lechos o cauces, acompañados de una memoria, planos y presupuesto deben ser sometidos a aprobación y registro por parte de la Autoridad Ambiental competente."** (letra negrilla fuera del texto original).

Que el Título I de las Disposiciones Generales, artículo tercero del Código de Procedimiento Administrativo y de lo Contencioso Administrativo, consagra: "Principios: Todas las autoridades deberán interpretar y aplicar las disposiciones que regulan las actuaciones y procedimientos administrativos a la luz de los principios consagrados en la Constitución Política, en la Parte Primera de este Código y en las leyes especiales.

Las actuaciones administrativas se desarrollarán, especialmente, con arreglo a los principios del debido proceso, igualdad, imparcialidad, buena fe, moralidad, participación, responsabilidad, transparencia, publicidad, coordinación, eficacia, economía y celeridad (...)."





RESOLUCIÓN NÚMERO **000384** DEL
**"POR MEDIO DE LA CUAL SE OTORGA UN PERMISO DE OCUPACIÓN DE CAUCE A LA
SOCIEDAD AGROPECUARIA ALR S.A.S Y A LA SEÑORA ZULMA RAMIREZ DE LONDOÑO -
EXPEDIENTE No. 9496-21"**

Página 8 de 14

Que de conformidad con lo previsto en el artículo 42 del Código de Procedimiento Administrativo y de lo Contencioso Administrativo, las autoridades administrativas están obligadas a tomar las decisiones que en derecho corresponda, motivadas, habiéndose dado oportunidad a los interesados para expresar sus opiniones, y con base en las pruebas e informes disponibles, y de todas las peticiones que hayan sido oportunamente planteadas dentro de la actuación por el peticionario y por los terceros reconocidos.

Ahora bien, respecto a los servicios de evaluación y seguimiento ambiental es importante realizar las siguientes anotaciones:

Que es deber de esta Entidad, efectuar el cobro por concepto de los servicios de evaluación y seguimiento ambiental, independientemente del otorgamiento o no de un permiso ambiental, para el caso particular se solicitó permiso de ocupación de cauce.

Que frente a lo anterior el artículo 338 de la Constitución Política establece que la ley, las ordenanzas y los acuerdos pueden permitir que las autoridades fijen la tarifa de las tasas y contribuciones que cobren a los contribuyentes, como recuperación de los costos de los servicios que les presten o participación en los beneficios que les proporcionen.

Que de igual manera, el numeral 13 del artículo 31 de la Ley 99 de 1993 determinó que corresponde a las autoridades ambientales recaudar, conforme a la ley, las contribuciones, tasa, derechos, tarifas y multas por concepto del uso y aprovechamiento de los recursos naturales renovables y fijar su monto en el territorio de su jurisdicción.

Por su parte, el artículo 46 numeral 11 de la Ley 99 de 1993 estableció como patrimonio y rentas de las Corporaciones, los derechos causados por el otorgamiento de licencias, permisos, autorizaciones, concesiones y salvoconductos, de acuerdo con la escala tarifaria que para el efecto expida el Ministerio de Ambiente.


Que la Ley 633 de 2000 "*por la cual se expiden normas en materia tributaria, se dictan disposiciones sobre el tratamiento a los fondos obligatorios para la vivienda de interés social y se introducen normas para fortalecer las finanzas de la rama Judicial*", establece en su artículo 96 la tarifa de las licencias ambientales y otros instrumentos de control y manejo ambiental.

Que el cobro que se aplicó por los servicios de evaluación y seguimiento, se encuentra establecido en la Ley 633 de 2000, en la Resolución número 1280 del 2010, expedida por el Ministerio de Ambiente, Vivienda y Desarrollo Territorial, adoptadas por esta Autoridad Ambiental mediante la Resolución número 000257 del cinco (05) de febrero de dos mil veintiuno (2021) "*Por medio de la cual se adoptan los parámetros y el procedimiento para el cobro de tarifas por concepto de los servicios de evaluación y seguimiento ambiental de las licencias, permisos, concesiones, autorizaciones, demás instrumentos de control y manejo ambiental y se establecen los valores a cobrar por concepto de bienes y servicios que ofrece la Corporación Autónoma Regional del Quindío, para la vigencia 2021*", tiene su fundamento técnico y jurídico en la información y tablas adoptadas por dichas disposiciones, modificada parcialmente por la Resolución 000605 del día veintiuno (21) de abril del año dos mil veintiuno 2021.

Que la Corte Constitucional a través de las sentencias C-632 de 2011 y T-500 de 2012 se pronunció con respecto al medio ambiente, el derecho a un Ambiente Sano y la importancia del recurso hídrico.

**CONSIDERACIONES DE LA SUBDIRECCIÓN DE REGULACIÓN Y CONTROL AMBIENTAL
DE LA CORPORACIÓN AUTÓNOMA REGIONAL DEL QUINDÍO – C.R.Q., FRENTE A LA
PRESENTE SOLICITUD DE PERMISO DE OCUPACIÓN DE CAUCE:**

1. Que es oportuno recordar que se entiende por cauce natural la faja de terreno que ocupan





01 MAR 2022

RESOLUCIÓN NÚMERO 000384 DEL
"POR MEDIO DE LA CUAL SE OTORGA UN PERMISO DE OCUPACIÓN DE CAUCE A LA
SOCIEDAD AGROPECUARIA ALR S.A.S Y A LA SEÑORA ZULMA RAMIREZ DE LONDOÑO -
EXPEDIENTE No. 9496-21"

Página 9 de 14

las aguas de una corriente al alcanzar sus niveles máximos por efecto de las crecientes ordinarias; y por lecho de los depósitos naturales de aguas, el suelo que ocupan hasta donde llegan los niveles ordinarios por efecto de lluvias o deshielo.

Que el permiso de ocupación de cauce se debe exigir en los siguientes casos:

- _ Ejecución de obras que ocupen el cauce de las corrientes, permanentes o intermitentes.
- _ Construcción de obras para la rectificación de cauces, defensa de taludes marginales, estabilización de laderas o control de inundaciones.
- _ Establecimiento de servicios de turismo, recreación o deporte en corrientes, lagos y demás depósitos de agua.

Que para el caso particular el permiso de ocupación de cauce tiene por objeto regular las intervenciones sobre los cauces.

Que conforme a la normatividad ambiental, la ejecución de obras que ocupen un cauce o depósito de aguas requiere permiso pues esta ocupación puede ocasionar deterioros graves a los recursos naturales, al medio ambiente o introducir modificaciones considerables al paisaje, por lo cual se estableció el cumplimiento de requisitos, términos, condiciones y obligaciones con el fin de prevenir, mitigar, o compensar los efectos ambientales que dicha obra puede generar.

De acuerdo con la información aportada y evidenciada en la visita técnica, la solicitud consta de un permiso de ocupación de cauce sobre la quebrada innominada La Arenosa cuya obra consiste descole de aguas lluvias, de la siguiente manera:

Obra realizada en el sitio	Tipo de ocupación	Área de ocupación
<i>Cabezal de descarga en concreto del descole de aguas lluvias No. 3</i>	<i>Permanente</i>	<i>1,00 M2</i>
<i>Estopas en tierra en el lado derecho de la quebrada</i>	<i>Transitorio</i>	<i>7,05 M2</i>
<i>Estopas en tierra en el lado izquierdo de la quebrada</i>	<i>Transitorio</i>	<i>7,62 M2</i>

Área total de ocupación de cauce permanente: **1,00 M2**

Área de ocupación de cauce transitorio: **14,67 M2**

Nota: La parte correspondiente a la ocupación de cauce transitoria dejara de tener efecto una vez sean retiradas del cauce las estopas rellenas con tierra colocadas a ambos lados de la quebrada.

Que de acuerdo con lo anterior, con el informe técnico aquí expuesto, con los diseños y planos aportados por el solicitante, se considera procedente otorgar el permiso de ocupación de cauce sobre la quebrada innominada La Arenosa, para un área total de ocupación de manera transitoria **14,67 m2** y de manera permanente **1,00 M2.**, por lo que el concepto técnico constituye el instrumento mediante el cual se evalúa la solicitud de permisos de ocupación de cauce, objeto de la presente Resolución, el cual constituye la principal fuente o herramienta para establecer si es factible técnica y ambientalmente el otorgamiento del referido permiso.





RESOLUCIÓN NÚMERO 000384 **DEL** 01 MAR 2022
**"POR MEDIO DE LA CUAL SE OTORGA UN PERMISO DE OCUPACIÓN DE CAUCE A LA
SOCIEDAD AGROPECUARIA ALR S.A.S Y A LA SEÑORA ZULMA RAMIREZ DE LONDOÑO -
EXPEDIENTE No. 9496-21"**

Página 10 de 14

2. Por otra parte, se tiene que en el ordenamiento jurídico el principio constitucional de la buena fe constituye el punto de partida sobre el cual se erige la confianza que debe imperar entre la Administración y los administrados en las actuaciones que estos sostienen.
3. Que este Despacho considera procedente acoger en su totalidad la información aportada por el solicitante y la recopilada en la visita técnica, como también el concepto técnico presentado, mediante el cual se evaluó la solicitud de permiso de ocupación de cauce.

Que en virtud de lo anterior, esta Corporación entra a definir el trámite administrativo relativo a la solicitud de permiso de ocupación de cauce, requerido por la **GEMA CONSTRUCTORA S.A.S**

4. Que en consideración a la viabilidad técnica y verificado el cumplimiento de los requisitos legales exigidos por la normatividad ambiental vigente para los permisos de ocupación de cauce, este Despacho procederá a resolver de fondo la solicitud del permiso ambiental requerido, con la imposición de las obligaciones ambientales que serán señaladas en la parte resolutive del presente Acto Administrativo.

Que en mérito de lo expuesto, el **SUBDIRECTOR DE REGULACIÓN Y CONTROL AMBIENTAL DE LA CORPORACIÓN AUTÓNOMA REGIONAL DEL QUINDÍO - C.R.Q.,**

RESUELVE

ARTÍCULO PRIMERO: - OTORGAR PERMISO DE OCUPACIÓN DE CAUCE DE MANERA PERMANENTE Y TRANSITORIA, a la sociedad **AGROPECUARIA ALR S.A.S** identificada con NIT número 901389977-9 domiciliada en Armenia (Q), representada legalmente por el señor **ANDRES LONDOÑO RAMIREZ** identificado con cédula de ciudadanía número 18.496.519 expedida en la ciudad de Armenia (Quindío), y la señora **ZULMA RAMIREZ DE LONDOÑO** identificada con cédula de ciudadanía número 24.569.737 expedida en la ciudad de Armenia (Quindío), quienes actúan en calidad copropietarios, a realizar en el predio denominado: **1) LOTE DE TERRENO LA ZULIA - LOTE No. 1 PROPIEDAD HORIZONTAL - EL TESORO CAMPESTRE - FOLIOS AREAS COMUNES**, ubicado en la vereda **LA ZULIA**, jurisdicción del municipio de **CALARCA**, identificado con folio de matrícula inmobiliaria número **282-43151**; Para el desarrollo del proyecto **"Descole de aguas lluvias e instalación provisional de estopas llenas de tierra en el lecho de la quebrada la arenosa, con el fin de contener un pequeño talud mientras se construye el cabezal de descarga"**, radicada bajo el expediente administrativo número **9496-21**, sin perjuicio de las funciones y atribuciones que le compete ejercer al Ente Territorial de conformidad con la Ley 388 de 1997 y el instrumento de Ordenamiento Territorial del Municipio, y demás normas que lo ajusten, como se describe a continuación:

Obra realizada en el sitio	Tipo de ocupación	Área de ocupación
<i>Cabezal de descarga en concreto del descole de aguas lluvias No. 3</i>	<i>Permanente</i>	<i>1,00 M2</i>
<i>Estopas en tierra en el lado derecho de la quebrada</i>	<i>Transitorio</i>	<i>7,05 M2</i>
<i>Estopas en tierra en el lado izquierdo de la quebrada</i>	<i>Transitorio</i>	<i>7,62 M2</i>

Área total de ocupación de cauce permanente:

1,00 M2

Área de ocupación de cauce transitorio:

14,67 M2





RESOLUCIÓN NÚMERO _____ DEL _____
"POR MEDIO DE LA CUAL SE OTORGA UN PERMISO DE OCUPACIÓN DE CAUCE A LA
SOCIEDAD AGROPECUARIA ALR S.A.S Y A LA SEÑORA ZULMA RAMIREZ DE LONDOÑO -
EXPEDIENTE No. 9496-21"

Página 11 de 14

Nota: La parte correspondiente a la ocupación de cauce transitoria dejara de tener efecto una vez sean retiradas del cauce las estopas rellenas con tierra colocadas a ambos lados de la quebrada.

PARAGRAFO PRIMERO: El otorgamiento del presente permiso, no avala el desarrollo del proyecto para realizar actividades urbanísticas de ningún tipo en suelos de protección ambiental, pues su contenido es reflejo del estudio de la solicitud de ocupación de cauce, en el cual el desarrollo de infraestructura se encuentra asociado a la prestación del servicio público correspondiente a la disposición de aguas lluvias debidamente sobre una fuente hídrica.

PARÁGRAFO SEGUNDO: - El otorgamiento del presente permiso, no implica autorización de servidumbre alguna, ni de Licencia de Construcción, razón por la cual el permisionario, es el responsable de obtener dichos permisos, ante las autoridades competentes. La ejecución de proyecto o actividad, deberá cumplir con las determinantes ambientales establecidas por la Corporación.

ARTÍCULO SEGUNDO: – La sociedad **AGROPECUARIA ALR S.A.S** y la señora **ZULMA RAMIREZ DE LONDOÑO**, deberán cumplir las siguientes obligaciones:

1. Aplicar las siguientes medidas de manejo ambiental al desarrollar las actividades constructivas y/o adecuaciones de obras existentes:
 - a. En el evento que en los procesos constructivos y/o adecuaciones de obras del proyecto, requieran de productos maderables, estos deberán ser obtenidos en distribuidoras debidamente autorizadas y con los permisos forestales respectivos.
 - b. Se prohíbe la tala, corte y/o aprovechamiento de individuos forestales existentes, para los procesos constructivos, de conformidad con el Decreto 1076 de 2015.
 - c. Comprar el material pétreo (gravas, triturados y arenas), para la producción de concreto en obra, en un establecimiento legalmente constituido, con título minero y licencia ambiental.
 - d. Se prohíbe la extracción directa del lecho del río (arena y grava) o quebradas contiguas al proyecto o al sitio donde se va a efectuar la intervención del cauce.
 - e. Utilizar agua de empresas prestadoras de servicios y/o concesión de agua debidamente otorgada al proyecto, en los procesos constructivos del proyecto tales como producción de concreto en obra, perforaciones cimentación, anclajes, mantenimientos y/o limpieza y mantenimiento de equipos para construcción, entre otros.
 - f. Realizar un adecuado manejo y control de escombros producto de excavaciones y escombros provenientes de procesos constructivos, realizando acopio en un sitio específico, así como limpiezas y retiros de tierra y residuos de construcción diarios sobre todo en las obras efectuadas sobre el cauce. Así mismo, retiro programado para acopio de escombros en su totalidad al finalizar las obras, efectuando la disposición final en sitios autorizados, contribuyendo al flujo constante del cauce y propendiendo por la disminución de los impactos ambientales respectivamente, razón por la cual se prohíbe la disposición final de dichos residuos sobre laderas y cauces.
 - g. Durante el tiempo de ejecución de la obra, el personal de construcción deberá proteger la fuente hídrica cumpliendo con los siguientes requisitos que se indican a continuación, con el fin de evitar contaminación de la misma con aceites, grasas, concreto, aditivos, entre otros.

RESOLUCIÓN NÚMERO 000384 **DEL** 01 MAR 2022
**"POR MEDIO DE LA CUAL SE OTORGA UN PERMISO DE OCUPACIÓN DE CAUCE A LA
SOCIEDAD AGROPECUARIA ALR S.A.S Y A LA SEÑORA ZULMA RAMIREZ DE LONDOÑO -
EXPEDIENTE No. 9496-21"**

Página 12 de 14

- Mantenimientos de equipos retirados del cauce mínimo 20 metros.
 - Limpieza de herramienta menor en caneca retirada del cauce mínimo 20 metros.
 - Producción de concreto a 10 metros de fuente hídrica.
2. En el evento de resultar actividades constructivas y/o adecuación de obras, no contempladas en la solicitud presentada inicialmente, que requieran permiso de ocupación de cauce, el Permisionario deberá solicitar a la Corporación Autónoma Regional del Quindío por escrito y previamente a la ejecución de obras la solicitud del respectivo permiso y/o modificación del presente permiso de ocupación de cauce para el manejo de aguas, protección y/o re direccionamiento del flujo de cauce, entre otras, para lo cual deberá anexar la documentación necesaria, con el dimensionamiento y localización de elementos temporales o permanentes de ocupación, con soportes de diseño y planos detalle, los cuales deberán ser presentados conforme como lo establece el Decreto 1076 de 2015, con el fin de evitar posibles sanciones de tipo ambiental.
3. En caso de requerir el aprovechamiento de otros recursos ambientales, se deberá solicitar el permiso respectivo (aprovechamiento forestal, concesión de agua, etc.).
4. En caso de cambio de dirección y/o número de teléfono, se deberá informar a esta Corporación con el fin de actualizar los datos de correspondencia.
5. Dar cumplimiento a la normatividad ambiental vigente.

PARÁGRAFO: - PROHIBICIONES:

- Obstaculizar, impedir la vigilancia o inspección a los funcionarios o contratistas competentes de la Corporación Autónoma Regional del Quindío – C.R.Q., o negarse a suministrar la información que se requiera por parte de éstos.
- Se prohíbe la tala, corte y/o aprovechamiento de individuos forestales existentes, para los procesos constructivos, de conformidad con el Decreto 1791 de 1996.
- Se prohíbe la extracción directa del lecho del río (arena y grava) o quebradas contiguos al proyecto o al sitio donde se va a efectuar la intervención del cauce.
- Se prohíbe el aprovechamiento de agua directa de fuentes naturales.
- Se prohíbe la disposición final de la tierra, escombros y residuos de construcción sobre laderas y cauces.
- Las demás prohibiciones contempladas en los artículo 2.2.3.2.24.1 y 2.2.3.2.25.2 del Decreto 1076 de 2015 (artículos 238 y 239 del Decreto 1541 de 1978).

ARTICULO TERCERO: - Las condiciones técnicas que se encontraron al momento de la visita y que quedaron plasmadas en el concepto técnico rendido por los funcionarios comisionados en este acto administrativo deberán mantenerse, por lo que la obra a realizarse deberá corresponder respectivamente a la reportada en la solicitud objeto del presente permiso.

ARTICULO CUARTO: - La sociedad **AGROPECUARIA ALR S.A.S** y la señora **ZULMA RAMIREZ DE LONDOÑO**, deberán avisar de inmediato a la Corporación Autónoma Regional del Quindío – C.R.Q., cuando se presenten situaciones de emergencia, indicando sus causas, medidas adoptadas y tiempo de duración de dicha emergencia.

ARTICULO QUINTO: - La sociedad **AGROPECUARIA ALR S.A.S** y la señora **ZULMA RAMIREZ DE LONDOÑO**, serán responsables por cualquier deterioro y/o daño ambiental causado por él, en la ejecución de las actividades autorizadas en esta Resolución, o por los contratistas a su cargo, deberá realizar las acciones necesarias para corregir los efectos causados, y cumplir con las obligaciones que se establezcan en el presente Acto Administrativo y en general las dispuestas en la normatividad ambiental.



RESOLUCIÓN NÚMERO
"POR MEDIO DE LA CUAL SE OTORGA UN PERMISO DE OCUPACIÓN DE CAUCE A LA
SOCIEDAD AGROPECUARIA ALR S.A.S Y A LA SEÑORA ZULMA RAMIREZ DE LONDOÑO -
EXPEDIENTE No. 9496-21"

Página 13 de 14

ARTÍCULO SEXTO: - En el evento que se traspase total o parcialmente, el presente permiso de ocupación de cauces, se requerirá autorización previa por parte de la Corporación Autónoma Regional del Quindío - C.R.Q.

ARTÍCULO SÉPTIMO: - La Corporación Autónoma Regional del Quindío - C.R.Q., podrá modificar unilateralmente de manera total o parcial, los términos y condiciones del presente permiso, cuando por cualquier causa se hayan modificado las circunstancias tenidas en cuenta al momento de otorgarse la misma, cualquier incumplimiento a la normativa ambiental dará lugar a la aplicación de las medidas preventivas y sanciones legales establecidas en la Ley 1333 del veintiuno (21) de Julio de dos mil nueve (2009) o el estatuto que la modifique, sustituya o derogue.

ARTÍCULO OCTAVO: - La sociedad **AGROPECUARIA ALR S.A.S** y la señora **ZULMA RAMIREZ DE LONDOÑO**, deberán cancelar el valor correspondiente a los servicios de seguimiento ambiental, de conformidad con la Ley 633 de 2000, la Resolución número 1280 del 2010, expedida por el Ministerio de Ambiente, vivienda y Desarrollo Territorial y la Resolución de bienes y servicios proferida por esta Entidad.

ARTÍCULO NOVENO: - La ocupación de cauce que se otorga no implica la derivación o el uso del recurso hídrico, por lo tanto no se convierte en concesión de aguas, razón por la cual en el evento de ser necesaria la captación de aguas en el sitio, se deberá solicitar ante la Corporación Autónoma Regional del Quindío - C.R.Q., la correspondiente concesión de aguas para su aprovechamiento.

ARTÍCULO DÉCIMO: - Serán causales de revocatoria por la vía administrativa:

- El incumplimiento de las condiciones estipuladas en el presente acto administrativo
- Las contempladas en el Artículo 62 del Decreto 2811 de 1974, conforme con el artículo 93 del Decreto 1541 de 1978, hoy Decreto 1076 de 2016.

ARTÍCULO DÉCIMO PRIMERO: - La Corporación Autónoma Regional del Quindío - C.R.Q., se reserva el derecho a revisar este permiso de ocupación de cauce, de oficio o a petición de parte, cuando considere conveniente y cuando las circunstancias que se tuvieron en cuenta para otorgarla, hayan variado.

ARTÍCULO DÉCIMO SEGUNDO: - **NOTIFÍQUESE** el contenido de la presente Resolución a la sociedad **AGROPECUARIA ALR S.A.S** identificada con NIT número 901389977-9, a través de su representante legal el señor **ANDRES LONDOÑO RAMIREZ** identificado con cédula de ciudadanía número 18.496.519 expedida en la ciudad de Armenia (Quindío), y la señora **ZULMA RAMIREZ DE LONDOÑO** identificada con cédula de ciudadanía número 24.569.737 expedida en la ciudad de Armenia (Quindío), y a su apoderado la sociedad **GEMA CONSTRUCTORA S.A.S**, identificado con NIT número 901083488-4 a través de su representante legal el señor **CRISTIAN CAMILO CERON ALZATE**, identificado con cédula de ciudadanía número 1.094.943.027, o a la persona debidamente autorizada, en los términos establecidos en la Ley 1437 de 2011.

ARTÍCULO DÉCIMO TERCERO: - **PUBLÍQUESE**, el encabezado y la parte Resolutiva de la presente Resolución, en el boletín ambiental de la C.R.Q., a costa del interesado, de conformidad con los Artículos 70 y 71 de la Ley 99 de 1993.

ARTÍCULO DÉCIMO CUARTO: - Contra la presente Resolución, procede únicamente el recurso de reposición, el cual deberá presentarse por escrito en la notificación personal, o dentro de los diez (10) días hábiles siguientes a ella, o a la notificación por aviso, o al vencimiento del término de publicación, según el caso, ante la Subdirección de Regulación y Control Ambiental de la





RESOLUCIÓN NÚMERO _____ DEL _____
"POR MEDIO DE LA CUAL SE OTORGA UN PERMISO DE OCUPACIÓN DE CAUCE A LA
SOCIEDAD AGROPECUARIA ALR S.A.S Y A LA SEÑORA ZULMA RAMIREZ DE LONDOÑO -
EXPEDIENTE No. 9496-21"

Página 14 de 14

CORPORACIÓN AUTÓNOMA REGIONAL DEL QUINDÍO – C.R.Q., en los términos del artículo 76 y siguientes de la Ley 1437 de 2011.

ARTÍCULO DÉCIMO QUINTO: - La presente Resolución rige a partir de la fecha de ejecutoria, de conformidad con el artículo 87 del Código de Procedimiento Administrativo y de lo Contencioso Administrativo Ley 1437 de 2011.

Dada en CALARCA, Quindío al 01 MAR 2022


NOTIFIQUESE, PUBLIQUESE Y CUMPLASE


CARLOS ARIEL TRUKE OSPINA
Subdirector de Regulación y Control Ambiental

Revisión Técnica:

Lina Marcela Alarcón Mora. 
Profesional Especializado Grado 12.

Elaboró:

Daniela Álvarez Pava
Abogada 

CORPORACION AUTONOMA REGIONAL DEL QUINDIO	
NOTIFICACION PERSONAL	
EN EL DIA DE HOY _____ DE _____ DEL _____	
NOTIFICO PERSONALMENTE LA PROVIDENCIA ANTERIOR A:	
EN SU CONDICION DE:	
SE LE INFORMÓ QUE CONTRA TAL PROVIDENCIA PROCEDE UNICAMENTE RECURSO DE REPOSICION QUE SE PODRA INTERPONER DENTRO DE LOS DIEZ (10) DIAS SIGUIENTES A ESTA DILIGENCIA.	
----- EL NOTIFICADO	----- EL NOTIFICADOR
C.C No -----	



RESOLUCIÓN No.
ARMENIA QUINDIO,

"POR MEDIO DEL CUAL SE NIEGA UN PERMISO DE VERTIMIENTO DE AGUAS RESIDUALES DOMÉSTICAS PARA UNA VIVIENDA QUE SE PRETENDE CONSTRUIR EN EL PREDIO 1) LOTE #25 URB. "OASIS DEL PALMAR" Y SE ADOPTAN OTRAS DISPOSICIONES"

LA SUBDIRECCIÓN DE REGULACIÓN Y CONTROL AMBIENTAL DE LA CORPORACIÓN AUTÓNOMA REGIONAL DEL QUINDÍO, en uso de sus atribuciones legales contenidas en la Ley General Ambiental de Colombia, el Código de Procedimiento Administrativo y de lo Contencioso Administrativo y la Resolución 2169 del 12 de diciembre de 2016, modificada por la Resolución 066 del 16 de enero de 2017, modificada por la Resolución 081 del 18 de enero de 2017 y a su vez modificada por las Resoluciones No. 1035 del 03 de mayo del 2019 y 1861 del 14 de septiembre del año 2020, emanadas de la Dirección General de la Corporación Autónoma Regional del Quindío y,

CONSIDERANDO:

Que el día 26 de mayo del año 2015, el Gobierno Nacional expidió el Decreto 1076 de 2015 **"Por medio del cual se expide el Decreto Único Reglamentario del Sector Ambiente y Desarrollo Sostenible"**, en el cual incorporó gran parte de la normatividad Ambiental que rige en el territorio Colombiano, entre las normas concentradas está el Decreto 1541 de mil novecientos setenta y ocho (1978) el cual en su momento reguló aspectos relacionados con la disposición de vertimientos, así como también el Decreto 3930 de 2010, el cual derogó el Decreto 1594 de 1984, salvo los artículos 20 y 21, además de los artículos 193, 213 a 217 y 231 del Decreto 1541 de 1978. Teniendo con esto que el Decreto 1076 de 2015 reglamenta, entre otros aspectos, lo concerniente al ordenamiento del recurso hídrico y los vertimientos.

Que con posterioridad, el Ministerio de Ambiente y Desarrollo Sostenible expidió el Decreto 50 del 16 de enero de 2018: **"Por el cual se modifica el Decreto 1076 de 2015, Decreto Único Reglamentario del Sector Ambiente y Desarrollo Sostenible en relación con los Consejos Ambientales Regionales de la Macrocuenca (CARMAG), el Ordenamiento del Recurso Hídrico y Vertimientos y se dictan otras disposiciones"**.

Que el día veintisiete (27) de agosto de dos mil veintiuno (2021), el señor **HECTOR HENRY ANDRIOLI ROJAS** identificado con cédula de ciudadanía número **14.985.101** expedida en Cali (V), en calidad de Apoderado del señor **NELSON MAURICIO BETANCUR ESCOBAR** identificado con cédula de ciudadanía número **98.548.990**, quien actúa en calidad de propietario del predio denominado **1) LOTE # 25 URB. "OASIS DEL PALMAR"** ubicado en la Vereda **SAN ANTONIO** del Municipio de **CIRCASIA (Q)**, identificado con matrícula inmobiliaria **No.280-124279** y ficha catastral N° **63190000100060504000**, presento a la **CORPORACIÓN AUTÓNOMA REGIONAL DEL QUINDÍO (C.R.Q)**, Formulario Único Nacional de Solicitud de Permiso de Vertimientos bajo el radicado **CRQ 10197-2021**, acorde con la siguiente información:

ASPECTOS TÉCNICOS Y AMBIENTALES GENERALES

INFORMACIÓN GENERAL DEL VERTIMIENTO	
Nombre del predio o proyecto	Lote #25 URB. "OASIS DEL PALMAR"
Localización del predio o proyecto	Vereda SAN ANTONIO del Municipio de CIRCASIA (Q.)
Ubicación del vertimiento (coordenadas georreferenciadas).	Lat: 4° 59' 62.00" N Long: -77° 07' 7507" W
Código catastral	63190000100060504000
379Matricula Inmobiliaria	280-124279
Nombre del sistema receptor	Suelo
Fuente de abastecimiento de agua	Empresas Publicas del Quindío EPQ E.S.P.
Cuenca Hidrográfica a la que pertenece	Rio La Vieja
Tipo de vertimiento (Doméstico / No Doméstico)	Doméstico



RESOLUCIÓN No.
ARMENIA QUINDIO,

000877

31 MAR 2022

"POR MEDIO DEL CUAL SE NIEGA UN PERMISO DE VERTIMIENTO DE AGUAS RESIDUALES DOMÉSTICAS PARA UNA VIVIENDA QUE SE PRETENDE CONSTRUIR EN EL PREDIO 1) LOTE #25 URB."OASIS DEL PALMAR" Y SE ADOPTAN OTRAS DISPOSICIONES"

Tipo de actividad que genera el vertimiento (Doméstico / industrial – Comercial o de Servicios).	Vivienda
Caudal de la descarga	0.0091 lts/s
Frecuencia de la descarga	30 días/mes.
Tiempo de la descarga	18 horas/día
Tipo de flujo de la descarga	Intermitente
Área de disposición final	8.50 m2

Que por reunir los requisitos legales, especialmente a lo estipulado en el artículo 2.2.3.3.5.2 (artículo 42 del Decreto 3930 de 2010), modificado por el Decreto 50 de 2018, mediante acto administrativo con radicado **No. SRCA-AITV-799-09-21** del día siete (07) de septiembre de 2021, se profirió Auto de Iniciación de Trámite de vertimientos, el cual fue notificado de manera personal el día 17 de septiembre de 2021 al señor HECTOR HENRY ANDRIOLI ROJAS, en calidad de Apoderado.

CONSIDERACIONES TÉCNICAS

Que la técnica MARLENY VASQUEZ, Contratista de la Subdirección de Regulación y Control Ambiental de la C.R.Q. realizó visita técnica el día 10 de marzo de 2022, mediante acta No. 36276 al Predio denominado: **LOTE # 25 URB. "OASIS DEL PALMAR"** ubicado en la Vereda **SAN ANTONIO** del Municipio de **CIRCASIA (Q)**, en la cual se observó lo siguiente:

"DESCRIPCIÓN DE LOS ASPECTOS ENCONTRADOS EN LA VISITA

En el trámite de la solicitud del permiso de vertimientos se realiza visita técnica donde se observa:

*Lote con árboles de porte alto (maleza), no hay ningún tipo de construcción.
Linda con lotes en la misma condición lote 24-26 y otros lote 17."*

Que el día quince(15) de marzo de 2022, el Ingeniero ambiental **JUAN CARLOS AGUDELO ECHEVERRY**, contratista de la Subdirección de Regulación y Control Ambiental de la C.R.Q., evaluó técnica y ambientalmente la documentación allegada por el usuario y emitió concepto técnico para trámite de permiso de vertimientos, en el cual manifestó lo siguiente:

"CONCEPTO TÉCNICO PARA TRÁMITE DE PERMISOS DE VERTIMIENTOS - CTPV-068 - 2022

FECHA: 15 de Marzo de 2022

SOLICITANTE: HECTOR HENRY ANDRIOLI ROJAS

EXPEDIENTE: 10197 DE 2021.

1. OBJETO

Evaluar la propuesta técnica presentada por el solicitante, teniendo en cuenta los parámetros mínimos de diseño del sistema de tratamiento y disposición final de **aguas residuales domésticas** según las recomendaciones técnicas generales y las establecidas por el Reglamento Técnico para el Sector de Agua potable y Saneamiento Básico RAS, adoptado mediante Resolución 0330 de 2017.



RESOLUCIÓN No. 000877
ARMENIA QUINDIO, 31 MAR 2022

"POR MEDIO DEL CUAL SE NIEGA UN PERMISO DE VERTIMIENTO DE AGUAS RESIDUALES DOMÉSTICAS PARA UNA VIVIENDA QUE SE PRETENDE CONSTRUIR EN EL PREDIO 1) LOTE #25 URB. "OASIS DEL PALMAR" Y SE ADOPTAN OTRAS DISPOSICIONES"

2. ANTECEDENTES

1. Solicitud de permiso de vertimientos radicada el 27 de Agosto del 2021.
2. Auto de inicio de trámite de permiso de vertimiento SRCA-AITV-799-09-21 del 07 de Septiembre de 2021.
3. Expedición del Decreto 050 de 2018, el cual modificó al Decreto 1076 de 2015.
4. Visita técnica de verificación de estado y funcionamiento del sistema de tratamiento de aguas residuales con acta No. 36276 del 10 de Marzo de 2022.

3. ASPECTOS TÉCNICOS Y AMBIENTALES GENERALES

INFORMACIÓN GENERAL DEL VERTIMIENTO	
Nombre del predio o proyecto	Lote #25 URB. "OASIS DEL PALMAR"
Localización del predio o proyecto	Véreda SAN ANTONIO del Municipio de CIRCASIA (Q.)
Ubicación del vertimiento (coordenadas georreferenciadas).	Lat: 4° 59' 62.00" N Long: -77° 07' 7507" W
Código catastral	63190000100060504000
379Matricula Inmobiliaria	280-124279
Nombre del sistema receptor	Suelo
Fuente de abastecimiento de agua	Empresas Publicas del Quindío EPQ E.S.P.
Cuenca Hidrográfica a la que pertenece	Rio La Vieja
Tipo de vertimiento (Doméstico / No Domestico)	Doméstico
Tipo de actividad que genera el vertimiento (Doméstico / industrial – Comercial o de Servicios).	Vivienda
Caudal de la descarga	0.0091 lts/s
Frecuencia de la descarga	30 días/mes.
Tiempo de la descarga	18 horas/día
Tipo de flujo de la descarga	Intermitente
Área de disposición final	8.50 m2

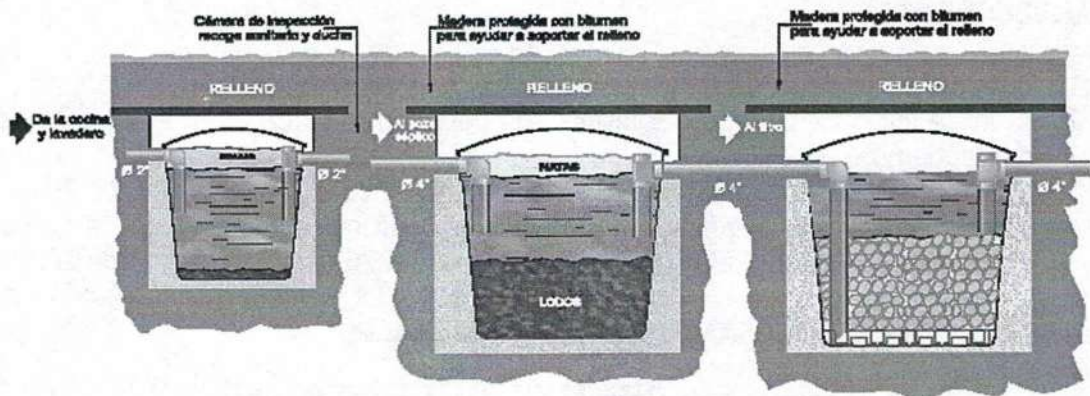
4. RESULTADOS DE LA REVISIÓN DE LA PROPUESTA TÉCNICA PRESENTADA

4.1 SISTEMA PROPUESTO PARA EL MANEJO DE AGUAS RESIDUALES

Las aguas residuales domésticas (ARD), que se generarán en el predio se conducirán a un Sistema de Tratamiento de Aguas Residuales Domésticas (STARD) en mampostería, compuesto por trampa de grasas de 150 litros, tanque séptico de 1300Lts y filtro anaeróbico de 900Lts de capacidad, que garantiza el tratamiento de las aguas residuales generadas hasta por máximo 6 contribuyentes. El diseño de cada una de las unidades que componen el sistema, y sus especificaciones están contenidos en las memorias de cálculo y el manual de instalación del sistema.

Imagen 1. Diagrama del sistema de tratamiento de aguas residuales domésticas.

"POR MEDIO DEL CUAL SE NIEGA UN PERMISO DE VERTIMIENTO DE AGUAS RESIDUALES DOMÉSTICAS PARA UNA VIVIENDA QUE SE PRETENDE CONSTRUIR EN EL PREDIO 1) LOTE #25 URB. "OASIS DEL PALMAR" Y SE ADOPTAN OTRAS DISPOSICIONES"



Disposición final del efluente: Como disposición final de las aguas residuales domésticas tratadas se opta por la infiltración al suelo mediante pozo de adsorción diseñado según contribución de **6** personas. Dadas las características del terreno se obtiene una infiltración de 2 min/pulg para una clase de suelo franco arcillosa de absorción rápida, Dadas las características del terreno, se diseña un pozo de adsorción con dimensiones de 2m de diámetro y 2m de Profundidad.

4.2 OTROS ASPECTOS TECNICOS

Caracterización actual del vertimiento existente o estado final previsto para el vertimiento proyectado de conformidad con la norma de vertimientos vigente:

Las aguas residuales domésticas cuentan con unas características ya conocidas. Cuando se originan en una vivienda familiar, los caudales y por lo tanto las cargas contaminantes son similares entre sí, y en consecuencia, dado el bajo impacto de vertimientos de esta magnitud y características y asumiendo que para sistemas de tipo convencional (aquellos conformados por trampa de grasas, tanque séptico y filtro anaerobio) se obtiene la remoción de carga contaminante requerida (80% en DBO, SST y Grasas y Aceites), se considera que una caracterización presuntiva de estas aguas residuales domésticas ofrece suficiente información del vertimiento de entrada y salida del STARD.

Concepto sobre el uso del suelo expedido por la autoridad municipal competente:

de acuerdo con la certificación No. 088 expedida el 21 de Junio de 2021 por el secretario de infraestructura del municipio de circasia (Q) mediante el cual se informa que el predio denominado LOTE 25 URB. "OASIS DEL PALMAR", identificado con ficha Catastral No. 63190000100060504000, se encuentra en el área rural del municipio y para la zona se tienen los siguientes usos:

Permitidos: Bosque Protector, investigación, ecoturismo, agroturismo, acuatismo, educación ambiental, Conservación, Recreación pasiva.

Limitados: Bosque protector-productor, sistemas Agroforestales, Silvopastoriles con aprovechamiento selectivo, Vertimiento de aguas, extracción de material de arrastre.

Prohibidos: loteo para construcción de vivienda, usos industriales, y de servicio comerciales, vías carretables, ganadería, bosque productor, tala y quema. **(NEGRILLAS DEL DOCUMENTO)**

Imagen 1. Localización del predio.

**RESOLUCIÓN No.
ARMENIA QUINDIO,**

0 0 0 8 7 7

3 1 MAR 2022

"POR MEDIO DEL CUAL SE NIEGA UN PERMISO DE VERTIMIENTO DE AGUAS RESIDUALES DOMÉSTICAS PARA UNA VIVIENDA QUE SE PRETENDE CONSTRUIR EN EL PREDIO 1) LOTE #25 URB."OASIS DEL PALMAR" Y SE ADOPTAN OTRAS DISPOSICIONES"



1Tomado del SIG-Quindío.

Según lo observado en el SIG Quindío se evidencia que el predio se encuentra fuera de los polígonos de Distritos de Conservación de Suelos (DCS) y del Distrito Regional de Manejo Integrado de la Cuenca Alta del Río Quindío (DRMI), tampoco se observan cursos de aguas superficiales cercanos al predio, consecuentemente se recomienda que el sistema de disposición final del STARD debe ubicarse después de los 30m de protección de cuencas hidrográficas, con respecto a puntos de infiltración.

También se evidencia que el predio se encuentra ubicado en su totalidad en suelos con capacidad de uso clase 3.

Evaluación ambiental del vertimiento: La actividad generadora del vertimiento es doméstica, y por lo tanto de acuerdo con los artículos 2.2.3.3.5.2 y 2.2.3.3.5.3 del Decreto 1076 de 2015 (artículos 42 y 43 del Decreto 3930 de 2010), modificado por el Decreto 50 del 2018, la presente solicitud de permiso de vertimientos no requiere dar cumplimiento a este requisito.

Plan de Gestión del Riesgo para el Manejo del Vertimiento: La actividad generadora del vertimiento es doméstica, y por lo tanto de acuerdo con los artículos 2.2.3.3.5.2 y 2.2.3.3.5.3 del Decreto 1076 de 2015 (artículos 42 y 43 del Decreto 3930 de 2010), modificado por el Decreto 50 del 2018 la presente solicitud de permiso de vertimientos no requiere dar cumplimiento a este requisito.

4.3 CONCLUSIONES DE LA REVISIÓN DE LA DOCUMENTACIÓN TÉCNICA APORTADA

Se realizó revisión de la documentación técnica aportada por el usuario encontrándose completa para proceder con la evaluación jurídica y consecuentemente con el trámite de permiso de vertimientos.

5. RESULTADOS DE LA VISITA TÉCNICA

De acuerdo con lo consignado en el acta de visita de verificación de estado y funcionamiento del sistema de tratamiento de aguas residuales con acta No. 36276 del 10 de Marzo de 2022., realizada por la técnica Marleny Vásquez contratista de la Subdirección de Regulación y Control Ambiental la C.R.Q., donde se encontró lo siguiente::

- Se realiza visita técnica donde se observa.

**RESOLUCIÓN No.
ARMENIA QUINDIO,**

000877

31 MAR 2022

"POR MEDIO DEL CUAL SE NIEGA UN PERMISO DE VERTIMIENTO DE AGUAS RESIDUALES DOMÉSTICAS PARA UNA VIVIENDA QUE SE PRETENDE CONSTRUIR EN EL PREDIO 1) LOTE #25 URB. "OASIS DEL PALMAR" Y SE ADOPTAN OTRAS DISPOSICIONES"

- Lote con árboles de porte alto. (Maleza) no hay ningún tipo de construcción.
- Linda con lotes en la misma construcción Lote 24 – 26 etc.
- Lotes en soto bosque.

5.1 CONCLUSIONES DE LA VISITA TÉCNICA

La visita técnica determina lo siguiente:

El Sistema de tratamiento de aguas residuales no se ha instalado en el predio.

6. OBSERVACIONES Y RECOMENDACIONES:

- La adecuada remoción de carga contaminante por parte de los sistemas sépticos, es efectiva cuando además de estar adecuadamente instalados, el número de contribuyentes no supera la capacidad instalada, se separan adecuadamente las grasas y las aguas lluvias, las aguas residuales a tratar son de origen estrictamente doméstico y se realizan los mantenimientos preventivos como corresponde.
- Es indispensable tener presente que una ocupación de la vivienda superior a las personas establecidas, así sea temporal, puede implicar ineficiencias en el tratamiento del agua residual que se traducen en remociones de carga contaminante inferiores a las establecidas por la normativa ambiental vigente (Resolución 631 de 2015).
- Cumplir las disposiciones técnicas y legales relativas a la ubicación del sistema de tratamiento y disposición final de aguas residuales, de acuerdo a lo establecido por el Reglamento Técnico para el Sector de Agua Potable y Saneamiento Básico, RAS, adoptado mediante Resolución 0330 de 2017; al Decreto 1076 de 2015 (compiló el Decreto 3930 de 2010 (MAVDT), modificado por el Decreto 50 de 2018 y demás normas vigentes aplicables. Localizar en terrenos con pendientes significativas, pueden presentarse eventos de remociones en masa que conllevan problemas de funcionamiento, colapso del sistema y los respectivos riesgos ambientales.
- La distancia mínima de cualquier punto de la infiltración a viviendas, tuberías de agua, pozos de abastecimiento, cursos de aguas superficiales (quebradas, ríos, etc.) y cualquier árbol, serán de 5, 15, 30, 30 y 3 metros respectivamente.
- Si se va a realizar algún tipo de modificación en calidad o cantidad del vertimiento, y/o adición a los sistemas de tratamiento de aguas residuales propuestos en las memorias técnicas, como así mismo la construcción de más sistemas de tratamiento, se debe informar a la Corporación Autónoma regional del Quindío para realizar las adecuaciones y modificación técnicas y jurídicas al permiso de vertimientos otorgado.
- El sistema de tratamiento debe corresponder al diseño propuesto y aquí avalado y cumplir con las indicaciones técnicas correspondientes.
- En cualquier caso, el vertimiento de las aguas residuales no se debe realizar sin el tratamiento de las mismas antes de la disposición final.
- la información de la fuente de abastecimiento del agua corresponde a empresas públicas del Quindío EPQ.

**RESOLUCIÓN No.
ARMENIA QUINDIO,**

000877

31 MAR 2022

"POR MEDIO DEL CUAL SE NIEGA UN PERMISO DE VERTIMIENTO DE AGUAS RESIDUALES DOMÉSTICAS PARA UNA VIVIENDA QUE SE PRETENDE CONSTRUIR EN EL PREDIO 1) LOTE #25 URB. "OASIS DEL PALMAR" Y SE ADOPTAN OTRAS DISPOSICIONES"

- para la disposición final de las aguas en el predio, se determinó un área necesaria de 8.50m², la misma esta contempladas en las coordenadas Lat: Lat: 4° 59' 62.00" N Long: -77° 07' 7507" W para una latitud de 1653 m.s.n.m.

7. CONCLUSIÓN FINAL

El concepto técnico se realiza en base a los resultados de la visita técnica de verificación del sistema con acta No. 36276 del 10 de Marzo de 2022. y en el análisis técnico de los documentos aportados por el solicitante.

Como resultado de la evaluación técnica de la documentación contenida en el expediente No. **10197** de 2021 y de lo encontrado en la mencionada visita técnica, se considera viable técnicamente avalar el sistema de tratamiento propuesto como solución individual de saneamiento de las Aguas Residuales Domésticas generadas en el predio Lote **25** URB. "OASIS DEL PALMAR" del Municipio de Circasia (Q.), Matrícula Inmobiliaria No. 280-124279 y ficha catastral No. 63190000100060504000., lo anterior teniendo como base la capacidad de las unidades del STARD a instalar en el predio, para lo cual la contribución de aguas residuales debe ser generada hasta por máximo **6** contribuyentes permanentes, fluctuantes y demás aspectos aquí mencionados, sin embargo, el otorgamiento del permiso está sujeto a la evaluación jurídica integral de la documentación, al análisis de compatibilidad de uso del suelo, a las determinantes ambientales y los demás que el profesional asignado determine..

En Consideración a que el proyecto obra o actividad que generará las aguas residuales en el predio Lote **25** URB. "OASIS DEL PALMAR", aun no se ha desarrollado y con el propósito de realizar acciones de control y seguimiento más efectivas por parte de esta autoridad ambiental, se sugiere que de llegarse a otorgar el permiso, sea por un término de 5 años, lo anterior según lo dispone la resolución No. 413 de 2015, artículo 1º. Igualmente, se sugiere que se realicen visitas de verificación de construcción del STARD y su funcionamiento con mayor periodicidad."

Que una vez analizado el expediente y la documentación e información contenidas en él, se pudo evidenciar que en el concepto técnico No. 068 del 15 de marzo del 2022, suscrito por el Ingeniero ambiental Juan Carlos Agudelo Echeverry, **considera viable técnicamente la propuesta del sistema de tratamiento individual planteada como solución de saneamiento de las Aguas Residuales Domésticas,** siendo **pertinente aclarar, que esta viabilidad se hace desde la parte técnica evaluando la documentación presentada para el trámite de solicitud de permiso de vertimiento, pero que de acuerdo con la ubicación del predio, el trámite debe tener un análisis en cuanto a determinantes ambientales y demás aspectos de ordenamiento territorial.**

Es importante precisar que el análisis del otorgamiento o negación del permiso de vertimientos, se hace desde la valoración de los derechos fundamentales, incluido en estos la no afectación al derecho fundamental al ambiente sano el cual se encuentra consagrado en el artículo 79 de la constitución política Colombiana de 1991, el cual en su tenor literal, dispone lo siguiente:

"Todas las personas tienen derecho a gozar de un ambiente sano. La ley garantizará la participación de la comunidad en las decisiones que puedan afectarlo.

Es deber del Estado proteger la diversidad e integridad del ambiente, conservar las áreas de especial importancia ecológica y fomentar la educación para el logro de esos fines".

Protegiendo el futuro

"POR MEDIO DEL CUAL SE NIEGA UN PERMISO DE VERTIMIENTO DE AGUAS RESIDUALES DOMÉSTICAS PARA UNA VIVIENDA QUE SE PRETENDE CONSTRUIR EN EL PREDIO 1) LOTE #25 URB. "OASIS DEL PALMAR" Y SE ADOPTAN OTRAS DISPOSICIONES"

Que en este sentido cabe mencionar, que es de vital importancia determinar si el vertimiento que se pretende legalizar, ya se está generando, si existe o no un sistema construido, o si simplemente es con el ánimo de llevarse a cabo a través del tiempo, presupuestos estos que son indispensables para esta subdirección al momento de tomar una decisión de fondo que resuelva la solicitud, toda vez que el fin primordial es la protección del ambiente y en tal sentido es que se hace indispensable determinar si el sistema propuesto es el indicado para mitigar los impactos que se podrían generar producto de los vertimientos generados por el desarrollo del proyecto y en caso de que se encuentre construido o que se esté desarrollando el proyecto que logre mitigar los impactos por este generados en cuanto a vertimientos se refiere, en cuanto la protección del ambiente, a su tratamiento como derecho fundamental y su prevalencia. Ha reiterado la corte constitucional en su sentencia T-536 de 1992:

"El ambiente sano y ecológicamente equilibrado es un derecho Constitucional fundamental, pues su violación atenta directamente contra la perpetuación de la especie humana y, en consecuencia, con el derecho más fundamental del hombre: la vida. El derecho a la salud y a la vida son derechos fundamentales porque son esenciales al hombre, la salud se encuentra ligada al medio ambiente que le rodea y que dependiendo de las condiciones que éste le ofrezca, le permitirá desarrollarse económica y socialmente a los pueblos, garantizándoles su supervivencia. Existen unos límites tolerables de contaminación que al ser traspasado constituyen un perjuicio para el medio ambiente y la vida, que no pueden ser justificables y por lo tanto exigen imponer unos correctivos."

Que de acuerdo al análisis jurídico del certificado de tradición del predio denominado: **1) LOTE #25 URB. "OASIS DEL PALMAR"** ubicado en la Vereda **SAN ANTONIO** del Municipio de **CIRCASIA (Q)**, identificado con matrícula inmobiliaria **No.280-124279**, se desprende que el fundo tiene un área ciento sesenta y nueve metros cuadrados (169) M2., lo que evidentemente es violatorio de los tamaños mínimos de acuerdo a la Resolución 041 del año 1996 del INCORA, en concordancia con la ley 160 del año 1994, normatividad incorporada como determinante ambiental en la Resolución 720 de 2010, emanada de la Dirección General de la C.R.Q, por tratarse de un predio rural tal y como lo indica el concepto uso de suelos y Concepto de Norma Urbanística No.088 con fecha del 21 de junio de 2021 el cual fue expedido por el Secretario de infraestructura del Municipio de Circasia Quindío (Q), quien es la autoridad competente para tratar y definir estos aspectos y que dentro del mismo se puede evidenciar lo siguiente:

"(...)

USOS

*Permitir: bosque protector, investigación, **Ecoturismo, Agroturismo, acuaturismo**, educación ambiental, conservación recreación pasiva.*

Limitar: bosque protector, productor, sistemas agroforestales, silvopastoriles con aprovechamiento selectivos, vertimiento de aguas, extracción de material de arrastre.

*Prohibir: **Loteo para construcción de vivienda**, usos industriales y de servicios comerciales, vías carretables, ganadería, bosque productor, tala y quema" Negrillas más."*

RESOLUCIÓN No.
ARMENIA QUINDIO,

000877

31 MAR 2022

**"POR MEDIO DEL CUAL SE NIEGA UN PERMISO DE VERTIMIENTO DE AGUAS
RESIDUALES DOMÉSTICAS PARA UNA VIVIENDA QUE SE PRETENDE CONSTRUIR EN EL
PREDIO 1) LOTE #25 URB. "OASIS DEL PALMAR" Y SE ADOPTAN OTRAS DISPOSICIONES"**

De igual forma el Decreto 097 del año 2006 Reglamenta la expedición de las licencias urbanísticas en el suelo rural, sujetando el otorgamiento de "Parcelaciones de vivienda campestre a las normas generales y las densidades máximas establecidas por las Corporaciones Autónomas Regionales", la norma específica establece: "Artículo 2. Edificaciones en el suelo.

"Artículo 2. Edificaciones en el suelo rural. (...) 2. Solamente se podrá autorizar la construcción de edificaciones dedicadas a la explotación económica del predio que guarden relación con la naturaleza y destino del mismo, en razón de sus usos agrícolas, ganaderos, forestales, de explotación de recursos naturales y/o actividades análogas."

Así mismo en su Artículo 3º establece la prohibición de llevar a cabo parcelaciones en suelo rural. *"A partir de la entrada en vigencia del presente Decreto, no se podrán expedir licencias de parcelación o construcción autorizando parcelaciones en suelo rural para vivienda campestre, mientras no se incorpore en el Plan de Ordenamiento Territorial la identificación y delimitación precisa de las áreas destinadas a este uso, con la definición de las normas urbanísticas de parcelación, las cuales deberán tener en cuenta la legislación agraria y ambiental. Esta prohibición cubre a las solicitudes de licencias de parcelación o construcción de parcelaciones en suelo rural para vivienda campestre, que actualmente se encuentran en trámite."*

En todo caso, para la definición de las normas urbanísticas de parcelación los municipios deberán ajustarse a las normas generales y las densidades máximas definidas por la Corporación Autónoma Regional correspondiente, las cuales deberán ser inferiores a aquellas establecidas para el suelo suburbano.

Parágrafo. *Los municipios y distritos señalarán los terrenos que deban ser mantenidos y preservados por su importancia para la explotación agrícola, ganadera, paisajismo o de recursos naturales, según la clasificación del suelo adoptada en el Plan de Ordenamiento Territorial. En estos terrenos no podrán autorizarse actuaciones urbanísticas de subdivisión, parcelación o edificación de inmuebles que impliquen la alteración o transformación de su uso actual."*

De igual forma y con respecto a los tamaños mínimos de vivienda unifamiliar para el Municipio de Circasia (Q), se indicó a través de la resolución 041 de 1996, que la Unidad Agrícola Familiar para el Municipio de Circasia (Q) es de cuatro (04) a diez (10) hectáreas es decir de 40.000 a 100.000 metros cuadrados, condiciones que no se cumplen en este predio objeto de solicitud, toda vez que el lote producto de parcelación **tiene un área de ciento sesenta y nueve metros cuadrados (169) M2.**

Que dado lo anterior, y teniendo en cuenta que el señor **HECTOR HENRY ANDRIOLI ROJAS** identificado con cédula de ciudadanía número **14.985.101** expedida en Cali (V), en calidad de Apoderado del señor **NELSON MAURICIO BETANCUR ESCOBAR** identificado con cédula de ciudadanía número **98.548.990**, quien actúa en calidad de propietario del predio denominado **1) LOTE # 25 URB. "OASIS DEL PALMAR"** ubicado en la Vereda **SAN ANTONIO** del Municipio de **CIRCASIA (Q)**, identificado con matrícula inmobiliaria **No.280-124279** entregaron todos los documentos necesarios a la solicitud de permiso de vertimiento, pero el mismo no es posible, por no cumplir con los tamaños mínimos permitidos de acuerdo a la Resolución 041 del año 1996 del INCORA, en

Protegiendo el futuro

"POR MEDIO DEL CUAL SE NIEGA UN PERMISO DE VERTIMIENTO DE AGUAS RESIDUALES DOMÉSTICAS PARA UNA VIVIENDA QUE SE PRETENDE CONSTRUIR EN EL PREDIO 1) LOTE #25 URB. "OASIS DEL PALMAR" Y SE ADOPTAN OTRAS DISPOSICIONES"

concordancia con la ley 160 del año 1994 incorporada como Determinante Ambiental en la Resolución 720 de 2010, emanada de la Dirección General de la C.R.Q., situaciones que originan la negación del permiso de vertimiento de aguas residuales domésticas, viéndose esta entidad con elementos de juicio para negar el correspondiente permiso de vertimientos para el predio denominado: **1) LOTE # 25 URB. "OASIS DEL PALMAR"** ubicado en la Vereda **SAN ANTONIO** del Municipio de **CIRCASIA (Q)**, identificado con matrícula inmobiliaria **No.280-124279**.

Así las cosas, tal y como se expuso en las consideraciones del presente acto administrativo, las actividades productivas y constructivas en el departamento deben estar acordes a las determinantes ambientales adoptadas por esta Corporación mediante la Resolución 720 de 2010, y que por ende debe tenerse en cuenta dicha regulación por las entidades territoriales competentes, al momento de expedir autorizaciones y/o permisos para desarrollar las actividades urbanísticas y en las demás que guarden relación a determinación de densidades y limitaciones vigentes para cada caso en particular, tal y como lo prevé el Decreto 1076 de 2015 en su artículo **2.2.3.3.5.2. en el Parágrafo 1.** dispone lo siguiente: "En todo caso cuando no exista compatibilidad entre los usos del suelo y las *determinantes ambientales establecidas por la autoridad ambiental competente para el Ordenamiento Territorial, estas últimas de acuerdo con el artículo 10 de la Ley 388 de 1997 o la norma que lo modifique, adicione o sustituya, prevalecerán sobre los primeros.*"

Que en virtud de lo anterior, se realiza la presente **RESOLUCIÓN POR MEDIO DE LA CUAL SE NIEGA LA SOLICITUD DE UN PERMISO DE VERTIMIENTOS**, por medio de la cual se toma una decisión de fondo a una solicitud, tal como lo establece el numeral 6 del artículo 2.2.3.3.5.5 de la sección 5 del Decreto 1076 de 2015 (decreto 3930 de 2010), modificado parcialmente por el Decreto 050 de 2018.

La Corporación Autónoma Regional del Quindío – CRQ, en virtud del artículo 9 de la Ley 1437 de 2011, la cual establece las prohibiciones de las autoridades, indicando en el numeral 4: "Exigir constancias, certificaciones o documentos que reposen en la respectiva Entidad". De igual manera, el artículo noveno del Decreto 019 de 2012 "Ley Antitrámites", trata sobre la prohibición de exigir documentos que reposan en la entidad señalando: "Cuando se esté adelantando un trámite ante la administración, se prohíbe exigir actos administrativos, constancias, certificaciones o documentos que ya reposen en la entidad ante la cual se está tramitando la respectiva actuación (...)" y de los principios de eficacia y economía que rigen las actuaciones administrativas, el primero propende porque las autoridades busquen que los procedimientos logren su finalidad, y para el efecto, deberán remover de oficio los obstáculos puramente formales, entre otros y el segundo tiene por finalidad que las autoridades procedan con austeridad y eficacia, optimizando el uso del tiempo y de los demás recursos, procurando el más alto nivel de calidad en las actuaciones y la protección de los derechos de las personas. Lo anterior en concordancia con el Decreto 2106 de 2019, "Por el cual se dictan normas para simplificar, suprimir y reformar tramites, procesos y procedimientos innecesarios existentes en la administración pública"

CONSIDERACIONES JURÍDICAS

Es deber del Estado proteger la diversidad e integridad del ambiente, conservar las áreas de especial importancia ecológica y fomentar la educación para el logro de estos fines."

Que el artículo 8 de la Constitución Política establece que "Es obligación del Estado y de las personas proteger las riquezas culturales y naturales de la nación".

**RESOLUCIÓN No.
ARMENIA QUINDIO,**

000877
31 MAR 2022

"POR MEDIO DEL CUAL SE NIEGA UN PERMISO DE VERTIMIENTO DE AGUAS RESIDUALES DOMÉSTICAS PARA UNA VIVIENDA QUE SE PRETENDE CONSTRUIR EN EL PREDIO 1) LOTE #25 URB."OASIS DEL PALMAR" Y SE ADOPTAN OTRAS DISPOSICIONES"

Que el artículo 79 ibídem, indica que: "Todas las personas tienen derecho a gozar de un ambiente sano. La Ley garantizará la participación de la comunidad en las decisiones que puedan afectarlo".

Que el artículo 80 ibídem, establece que: "El Estado planificará el manejo y aprovechamiento de los recursos naturales, para garantizar su desarrollo sostenible, su Conservación, restauración o sustitución..."

Que el artículo 132 ibídem, establece en lo relativo al uso, conservación y preservación de las aguas que: *"Sin permiso, no se podrán alterar los cauces, ni el régimen y la calidad de las aguas, ni intervenir su uso legítimo."*

Que el artículo 2.2.3.2.20.5 de la sección 20 del Decreto 1076 de 2015, modificado por el Decreto 50 de 2018 (Decreto 1541 de 1978, en el artículo 211), establece: *"Se prohíbe verter, sin tratamiento, residuos sólidos, líquidos o gaseoso, que puedan contaminar o eutroficar las aguas, causar daño o poner en peligro la salud humana o el normal desarrollo de la flora o fauna, o impedir u obstaculizar su empleo para otros usos."*

El grado de tratamiento para cada tipo de vertimiento dependerá de la destinación e los tramos o cuerpo de aguas, de los efectos para la salud y de las implicaciones ecológicas y económicas."

El artículo 2.2.3.3.5.7 de la sección 5 del decreto 1076 de 2015, (Decreto 3930 de 2010, en su Artículo 47) en su tenor literal dispone:

*"La autoridad ambiental competente, con fundamento en la clasificación de aguas, en la evaluación de la información aportada por el solicitante, en los hechos y circunstancias deducidos de las visitas técnicas practicadas y en el informe técnico, otorgará o negará el permiso de vertimiento mediante resolución.
El permiso de vertimiento se otorgará por un término no mayor a diez (10) años."*

Que el artículo 2.2.3.3.5.1 de la sección en mención de la citada norma establece: ***"Toda persona natural o jurídica cuya actividad o servicio genere vertimientos a las aguas superficiales, marinas, o al suelo, deberá solicitar y tramitar ante la autoridad ambiental competente, el respectivo permiso de vertimientos"***. (Artículo 42 Decreto 3930 de 2010)

Que el Artículo 2.2.3.3.5.2, ibídem, modificado por el Decreto 50 de 2018, señala los requisitos que se deben allegar para obtener un permiso de vertimientos ante la autoridad ambiental, así como los artículos 2.2.3.3.5.3, modificado por el Decreto 50 de 2018 y 2.2.3.3.5.4, aclaran e indican los requisitos dependiendo del tipo de actividad.

En el Artículo 2.2.3.3.5.5 de la citada norma, indica cual es el procedimiento que se debe seguir para la obtención del permiso de vertimientos.

Que la protección al medio ambiente corresponde a uno de los más importantes cometidos estatales, es deber del Estado garantizar a las generaciones futuras la conservación del ambiente y la preservación de los recursos naturales.

Como se pudo evidenciar de las consideraciones jurídicas expuestas en precedencia, las determinantes ambientales forman parte integrante de la organización del territorio y su contenido fija la organización del mismo dentro de las áreas ambientales de vital importancia para los ecosistemas presentes en el Departamento del Quindío.

**"POR MEDIO DEL CUAL SE NIEGA UN PERMISO DE VERTIMIENTO DE AGUAS
RESIDUALES DOMÉSTICAS PARA UNA VIVIENDA QUE SE PRETENDE CONSTRUIR EN EL
PREDIO 1) LOTE #25 URB. "OASIS DEL PALMAR" Y SE ADOPTAN OTRAS DISPOSICIONES"**

Así las cosas, tal y como se expuso en las consideraciones del presente acto administrativo, las actividades productivas y constructivas en el departamento deben estar acordes a las determinantes ambientales adoptadas por esta Corporación mediante la Resolución 720 de 2010, y que por ende debe tenerse en cuenta dicha regulación por las entidades territoriales competentes, al momento de expedir autorizaciones y/o permisos para desarrollar las actividades urbanísticas y en las demás que guarden relación a determinación de densidades y limitaciones vigentes para cada caso en particular.

Que de conformidad con el procedimiento para la obtención del permiso de vertimientos determinado en el numeral 5 del artículo 2.2.3.3.5.5 de la sección 5 del Decreto 1076 de 2015 (artículo 45 del decreto 3930 de 2010), modificado por el Decreto 50 de 2018, se profirió Auto de Tramite con radicado No. **SRCA-ATV-240-03-2021** que declara reunida toda la información para decidir.

Que la Resolución 2169 del 12 de diciembre de 2016, modificada por la Resolución 066 del 16 de enero de 2017, modificada por la Resolución 081 del 18 de enero de 2017 y a su vez modificada por las Resoluciones No. 1035 del 03 de mayo del 2019 y 1861 del 14 de septiembre del año 2020, emanadas de la Dirección General de la Corporación Autónoma Regional del Quindío, asignó a la Subdirección de Regulación y Control Ambiental de la Corporación Autónoma Regional del Quindío, la función de otorgar permisos, concesiones, autorizaciones y licencias ambientales requeridas por la ley para el uso, aprovechamiento o movilización de los recursos naturales o para el desarrollo de actividades que afecten o puedan afectar el medio ambiente; por lo tanto es competente para expedir el presente acto administrativo.

Que con base en la revisión de avances y el conocimiento del aumento progresivo de ingreso de solicitudes de permisos, licencias, concesiones y demás trámites ambientales, el Director General expidió la Resolución 044 del 11 de enero de 2017 *"Por medio de la cual se declara la congestión administrativa y se inicia un proceso de descongestión, normalización y atención oportuna de tramites ambientales y procedimientos administrativos en las dependencias de la Corporación Autónoma Regional del Quindío y se dictan otras disposiciones"*. Esta Resolución ha sido prorrogada mediante la Resolución 3524 del 29 de diciembre de 2017 y a su vez modificada por la resolución 824 de 2018, en consideración a la permanencia de las solicitudes sin resolver de fondo, a pesar de los avances logrados hasta la fecha.

Que en el marco del proceso de descongestión que adelanta la Corporación Autónoma Regional del Quindío, se encuentra para el respectivo impulso procesal, el expediente el **10197-2021** que corresponde al predio denominado: **1) LOTE # 25 URB. "OASIS DEL PALMAR"** ubicado en la Vereda **SAN ANTONIO** del Municipio de **CIRCASIA (Q)**, encontrándose pendiente de resolverse la solicitud de trámite de permiso de vertimiento.

Que con fundamento en lo anterior se desarrolla el proceso de descongestión en procura de normalizar trámites y de atención oportuna según la creación de los grupos internos y la asignación de personal contratista.

Que por tanto, el Subdirector de Regulación y Control Ambiental de la Corporación Autónoma Regional del Quindío CRQ, en uso de sus atribuciones y en mérito de lo expuesto,

**RESOLUCIÓN No.
ARMENIA QUINDIO,**

000877

31 MAR 2022

"POR MEDIO DEL CUAL SE NIEGA UN PERMISO DE VERTIMIENTO DE AGUAS RESIDUALES DOMÉSTICAS PARA UNA VIVIENDA QUE SE PRETENDE CONSTRUIR EN EL PREDIO 1) LOTE #25 URB. "OASIS DEL PALMAR" Y SE ADOPTAN OTRAS DISPOSICIONES"

RESUELVE

ARTÍCULO PRIMERO: NEGAR EL PERMISO DE VERTIMIENTO DE AGUAS RESIDUALES DOMESTICAS, para el predio denominado: **1) LOTE # 25 URB. "OASIS DEL PALMAR"** ubicado en la Vereda **SAN ANTONIO** del Municipio de **CIRCASIA (Q)**, identificado con matrícula inmobiliaria **No.280-124279**, presentado por el señor **HECTOR HENRY ANDRIOLI ROJAS** identificado con cédula de ciudadanía número **14.985.101** expedida en Cali (V), en calidad de Apoderado del señor **NELSON MAURICIO BETANCUR ESCOBAR** identificado con cédula de ciudadanía número **98.548.990**, propietario del predio objeto de solicitud.

Parágrafo: La negación del permiso de vertimiento para el predio denominado: **1) LOTE #25 URB. "OASIS DEL PALMAR"** ubicado en la Vereda **SAN ANTONIO** del Municipio de **CIRCASIA (Q)**, identificado con matrícula inmobiliaria **No.280-124279**, se efectúa por los argumentos expuestos en la parte motiva del presente proveído.

ARTICULO SEGUNDO: Como consecuencia de lo anterior Archívese el trámite administrativo de solicitud de permiso de vertimientos, adelantado bajo el expediente radicado **10197-21** del día veintisiete (27) de agosto de dos mil veintiuno (2021), relacionado con el predio denominado: **1) LOTE # 25 URB. "OASIS DEL PALMAR"** ubicado en la Vereda **SAN ANTONIO** del Municipio de **CIRCASIA (Q)**, identificado con matrícula inmobiliaria **No.280-124279**.

ARTÍCULO TERCERO: NOTIFICAR para todos sus efectos la presente decisión al señor **NELSON MAURICIO BETANCUR ESCOBAR** identificado con cédula de ciudadanía número **98.548.990** en calidad de propietario del predio denominado **1) LOTE # 25 URB. "OASIS DEL PALMAR"** ubicado en la Vereda **SAN ANTONIO** del Municipio de **CIRCASIA (Q)**, identificado con matrícula inmobiliaria **No.280-124279**, o a su apoderado señor **HECTOR HENRY ANDRIOLI ROJAS** identificado con cédula de ciudadanía número **14.985.101** expedida en Cali (V), de no ser posible la notificación personal, se hará en los términos estipulados en el Código de Procedimiento Administrativo y de lo Contencioso Administrativo (NOTIFICACION POR AVISO).

ARTÍCULO CUARTO: El encabezado y la parte Resolutiva de la presente Resolución, deberá ser publicada en el boletín ambiental de la C.R.Q., a costa del interesado, de conformidad con los Artículos 70 y 71 de la Ley 99 de 1993.

ARTÍCULO QUINTO: La presente Resolución rige a partir de la fecha de ejecutoria, de conformidad con el artículo 87 del Código de Procedimiento Administrativo y de lo Contencioso Administrativo, (Ley 1437 de 2011).

RESOLUCIÓN No.
ARMENIA QUINDIO,

000877

31 MAR 2022

"POR MEDIO DEL CUAL SE NIEGA UN PERMISO DE VERTIMIENTO DE AGUAS RESIDUALES DOMÉSTICAS PARA UNA VIVIENDA QUE SE PRETENDE CONSTRUIR EN EL PREDIO 1) LOTE #25 URB. "OASIS DEL PALMAR" Y SE ADOPTAN OTRAS DISPOSICIONES"

ARTICULO SEXTO: Contra el presente acto administrativo procede únicamente el recurso de reposición, el cual debe interponerse ante el funcionario que profirió el acto y deberá ser interpuesto por el solicitante dentro de los diez (10) días siguientes a la notificación, según lo dispuesto por la ley 1437 de 2011

NOTIFÍQUESE, PUBLÍQUESE Y CÚMPLASE

CARLOS ARIEL TRUKE OSPINA
Subdirector de Regulación y Control Ambiental

MARIA TERESA GOMEZ GOMEZ
Abogada Contratista SRCA

DANIEL JARAMILLO GOMEZ
Profesional Universitario Grado 10

MARIA ELENA RAMIREZ SALAZAR
Profesional Especializado Grado 16

EXPEDIENTE: 10197-2021

**CORPORACION AUTONOMA REGIONAL DEL QUINDIO
NOTIFICACION PERSONAL**

HOY _____ DE _____ DEL AÑO _____ SIENDO LAS _____
SE NOTIFICA DE MANERA PERSONAL LA RESOLUCION NÚMERO _____
AL SEÑOR _____ EN SU CONDICION DE:
SE LE INFORMÓ QUE CONTRA PRESENTE ACTO ADMINISTRATIVO SOLO
PROCEDE EL RECURSO DE:

EL CUAL SE PODRÁ INTERPONER ANTE LA SUBDIRECCION DE REGULACION
Y CONTROL AMBIENTAL DENTRO DE LOS DIEZ (10) DIAS HÁBILES
SIGUIENTES A ESTA DILIGENCIA. EL CUAL PODRA PRESENTARSE DE
MANERA PERSONAL O AL CORREO: servicioalcliente@crq.gov.co

EL NOTIFICADO
C.C No -----

EL NOTIFICADOR
C.C. No _____

DESPUES DE ESTAS FIRMAS NO HAY NINGUN ESCRITO



EL SUBDIRECTOR DE REGULACIÓN Y CONTROL AMBIENTAL DE LA CORPORACION AUTONOMA REGIONAL DEL QUINDÍO C.R.Q., en uso de sus atribuciones legales contenidas en la Ley General Ambiental de Colombia, el Código de Procedimiento Administrativo y de lo Contencioso Administrativo y la Resolución 2169 del 12 de diciembre de 2016, modificada por la Resolución 066 del 16 de enero de 2017, modificada por la Resolución 081 del 18 de enero de 2017, modificada por la Resolución No.1035 del 03 de mayo del 2019, y a su vez modificada por la Resolución No.1861 del 14 de septiembre del 2020, emanadas de la Dirección General de la Corporación Autónoma Regional del Quindío y,

CONSIDERANDO

Que el artículo 30 de la Ley 99 de 1993, estipula el objeto de las Corporaciones Regionales Autónomas, consagrando que: *"Todas las corporaciones, autónomas regionales tendrán por objeto la ejecución de las políticas, planes, programas y proyectos sobre medio ambiente y recursos naturales renovables, así como dar cumplida y oportuna aplicación a las disposiciones legales vigentes sobre su disposición, administración, manejo y aprovechamiento, conforme a las regulaciones, pautas y directrices expedidas por el Ministerio del Medio Ambiente"*.

Que según el numeral 2º del artículo 31 de la Ley 99 de 1993, corresponde a las Corporaciones Autónomas Regionales ejercer la función de máxima autoridad ambiental en el área de su jurisdicción de acuerdo con las normas de carácter superior y conforme a los criterios y directrices trazadas por el Ministerio de Ambiente y Desarrollo Sostenible.

Que la Ley 99 de 1993, dispone en numeral 9º del artículo 31 que: *"Las Corporaciones Autónomas Regionales ejercerán las siguientes funciones...: 9) Otorgar concesiones, permisos, autorizaciones y licencias ambientales requeridas por la ley para el uso, aprovechamiento o movilización de los recursos naturales renovables o para el desarrollo de actividades que afecten o puedan afectar el medio ambiente."*


Que, en el Departamento del Quindío, la Corporación Autónoma Regional del Quindío-C.R.Q., es la máxima autoridad ambiental, y tiene dentro de sus competencias otorgar las autorizaciones, permisos y licencias ambientales a los proyectos, obras y/o actividades de su competencia a desarrollarse en el área de su jurisdicción y ejercer control sobre los mismos.

Que el Capítulo 2 Sección 5 artículo 2.2.3.2.5.1. del Decreto 1076 de 2015 *"Por medio del cual se expide el Decreto Único Reglamentario del Sector Ambiente y Desarrollo Sostenible"* (artículo 28 del Decreto 1541 de 1978) dispone *"El Derecho al uso de las aguas y de los cauces se adquiere de conformidad con el artículo 51 del Decreto - Ley 2811 de 1974:*

- a. Por ministerio de la ley;
- b. Por concesión;
- c. Por permiso, y
- d. Por asociación."

Que la sección 9 del Capítulo 2 consagra en los artículos 2.2.3.2.9.1. y 2.2.3.2.9.2. del Decreto 1076 de 2015 (artículos 54 y 55 del Decreto 1541 de 1978), los requisitos formales para solicitar una permiso de ocupación de cauce, señalando entre otros, que *"las personas naturales o jurídicas y las entidades gubernamentales que deseen aprovechar aguas para usos diferentes de aquellos que se ejercen por ministerio de la ley requieren concesión."*

Que la sección 7 del Capítulo 2 consagra en el artículo 2.2.3.2.7.1. del Decreto 1076 de 2015 (artículo 36 del Decreto 1541 de 1978), dispuso que toda persona natural o jurídica, pública o privada, requiere concesión para obtener el derecho al aprovechamiento de las aguas para los fines allí indicados.





"POR MEDIO DE LA CUAL SE ORDENA UN DESISTIMIENTO Y ARCHIVO DE LA SOLICITUD DE
OCUPACION DE CAUCE PRESENTADA POR LAS EMPRESAS PUBLICAS DE ARMENIA E.P.A E.S.P -
EXPEDIENTE ADMINISTRATIVO No. 13050-21"

Página 2 de 7

Que el artículo 132 del Decreto – Ley 2811 de 1974, por el cual se adoptó el Código Nacional de Recursos Naturales Renovables y de Protección al Medio Ambiente, establece en lo relativo al uso, conservación y preservación de las aguas: *"Sin permiso, no se podrán alterar los cauces, ni el régimen y la calidad de las aguas, ni intervenir en su uso legítimo.*

Se negará el permiso cuando la obra implique peligro para la colectividad, o para los recursos naturales, la seguridad interior o exterior o la soberanía nacional".

Que el día 26 de mayo del año 2015, el gobierno nacional expidió el decreto 1076 de 2015 **"Por medio del cual se expide el Decreto Único Reglamentario del Sector Ambiente y Desarrollo Sostenible"**, en el cual incorporó gran parte de la normatividad Ambiental que rige en el territorio colombiano, entre las normas compiladas está el Decreto 1541 de mil novecientos setenta y ocho (1978) el cual regula y desarrolla las concesiones de aguas SUBTERRANEAS. Teniendo con esto que el Decreto 1076 de 2015 reglamenta, entre otros aspectos, lo concerniente al ordenamiento del recurso hídrico.

Que mediante solicitud radicada bajo el **número 13050-21**, el día veintisiete (27) de octubre de dos mil veintiuno (2021), el señor **JORGE IVÁN RENGIFO RODRÍGUEZ**, identificado con cédula de ciudadanía número 9.732.072, expedida en la ciudad de Armenia (Quindío), actuando en calidad de representante legal de las **EMPRESAS PÚBLICAS DE ARMENIA E.P.A E.S.P.**, identificada con NIT número 890.000.439-9 domiciliada en la ciudad de Armenia; presentó ante la **CORPORACIÓN AUTÓNOMA REGIONAL DEL QUINDÍO – CRQ**, solicitud tendiente a obtener **PERMISO DE OCUPACIÓN DE CAUCE**, para el desarrollo del proyecto *"Reposición colector cristales entre las cámaras 7430-7431 e intervención de las estructuras específicas para la estabilización del tramo colector cristales en la ciudad de Armenia,"* localizado en el sector urbano Malibu – Portal de Pinares ubicado en el **MUNICIPIO DE ARMENIA**, de acuerdo a la información aportada a la solicitud.

Que, con la solicitud anterior, el solicitante acompañó los siguientes documentos:

- Formulario Único Nacional de solicitud de permiso ocupación de cauce, radicado bajo el número 13050-21, debidamente firmado por el señor **JORGE IVÁN RENGIFO RODRÍGUEZ**, en calidad de representante legal de las **EMPRESAS PÚBLICAS DE ARMENIA E.P.A E.S.P.**
- Oficio de solicitud de permiso de ocupación de cauce debidamente firmado por el señor **JORGE IVÁN RENGIFO RODRÍGUEZ**, en calidad de representante legal.
- Fotocopia de la cédula de ciudadanía del señor **JORGE IVÁN RENGIFO RODRÍGUEZ**, identificado con cédula de ciudadanía número 9.732.072, expedida en la ciudad de Armenia (Quindío).
- Copia del Decreto No. 197 de 2020, por medio del cual se hace un nombramiento.
- Certificado expedido por la ventanilla única de registro (VUR) de los certificados de tradición de los predios identificados con matrícula inmobiliaria número 280-185777, 280-185779, 280-94475, 280-185780.
- Nueve (09) planos y un (01) CD.
- Formato de información de costos del proyecto, obra o actividad, para la liquidación de tarifa por servicios de evaluación y seguimiento ambiental, debidamente diligenciado por valor de (\$1.476.939.548.95).

"POR MEDIO DE LA CUAL SE ORDENA UN DESISTIMIENTO Y ARCHIVO DE LA SOLICITUD DE OCUPACION DE CAUCE PRESENTADA POR LAS EMPRESAS PUBLICAS DE ARMENIA E.P.A E.S.P - EXPEDIENTE ADMINISTRATIVO No. 13050-21"

Página 3 de 7

- Cancelación de factura SO-1567 del día 27 de octubre de 2021 por concepto de servicio de evaluación y seguimiento ambiental por valor de (\$683.704.000).

Que, la Subdirección de Regulación y Control Ambiental de la C.R.Q., estableció en el formato denominado "TARIFA PARA EL COBRO POR SERVICIOS DE EVALUACIÓN DE TRÁMITE PERMISO DE OCUPACION DE CAUCE PARA PROYECTOS OBRAS O ACTIVIDADES CUYO VALOR ES INFERIOR A 2115 SMMVL", la tarifa a pagar por los servicios de evaluación ambiental por parte del interesado por un valor de (\$683.704.000).

Que para el día 10 de noviembre de 2021, La Subdirección de Regulación Y Control Ambiental mediante radicado de salida No. 17795, envió solicitud de complemento de información para que se allegara la siguiente documentación:

"(...)

De manera atenta me permito informarle que una vez revisada la documentación técnica aportada al radicado del asunto correspondiente al permiso de ocupación de cauce para el proyecto denominado: "REPOSICION COLECTOR CRISTALES ENTRE LAS CAMARAS 7430-7431 E INTERVENCION DE LAS ESTRUCTURAS ESPECIFICAS PARA LA ESTABILIZACION DEL TRAMO DEL COLECTOR CRISTALES EN LA CIUDAD DE ARMENIA", me permito informar que la documentación necesaria para la evaluación del permiso se encuentra incompleta, ya que se requiere presentar la siguiente información:

- Aclarar cuál es el predio donde se localizará la infraestructura que ocupará el cauce.
- De acuerdo a lo anterior, presentar autorización o poder autenticado debidamente otorgado por parte de los propietarios de los predios donde se realizará la intervención de cauce.
- Memorias Técnicas con el diseño y cálculo estructural, geométrico e hidráulico. Estudio hidrológico e hidráulico para un periodo de retorno de 2, 5, 10 y 15 años.
- Se deberán presentar los planos con las manchas de inundación y las estructuras que ocuparan el cauce, objeto de la solicitud.

Los planos deberán presentarse a escala y en tamaño 100X70 centímetros, debidamente firmados por el profesional competente, con nombre completo y número de tarjeta profesional.

Así las cosas, la anterior documentación deberá ser allegada a esta Entidad en un plazo máximo de un (01) mes contado a partir del recibo del presente requerimiento, de lo contrario esta Subdirección procederá conforme al artículo 17 de la Ley 1755 de 2015, el cual consagra que: "(...) Artículo 17. Peticiones incompletas y desistimiento tácito. En virtud del principio de eficacia, cuando la autoridad constate que una petición ya radicada está incompleta o que el peticionario deba realizar una gestión de trámite a su cargo, necesaria para adoptar una decisión de fondo, y que la actuación pueda continuar sin oponerse a la ley, requerirá al peticionario dentro de los diez (10) días siguientes a la fecha de radicación para que la complete en el término máximo de un (1) mes".

Que para el día 08 de febrero de 2022, el señor Jorge Iban Rengifo mediante radicado de entrada No. 1384, allegó la siguiente documentación:

1. Documento denominado trámite para la declaratoria de utilidad pública e interés social proyecto de servicios públicos domiciliarios y de saneamiento básico denominado "Reposición colector cristales entre las cámaras 7430-7431 e intervención de las estructuras específicas para la estabilización del tramo colector cristales en la ciudad de Armenia".
2. documento denominado notificación a los propietarios de la oferta económica de indemnización por servidumbre requerida para la ejecución del proyecto "Reposición colector cristales entre las cámaras 7430-7431 e intervención de las estructuras específicas para la estabilización del tramo colector cristales en la ciudad de Armenia".
3. Documento denominado estudio de modelación hidrológica e hidráulica quebrada cristales.
4. un plano (01) y un (CD).





Que de acuerdo a lo anterior, la información requerida en el oficio con radicado CRQ número 17795 del día 10 de noviembre 2021, hasta la fecha no ha sido aportada de manera completa por las Empresas Publicas de Armenia, teniendo en cuenta que dicho oficio fue enviado por la empresa de correo certificado CERTIPOSTAL a la dirección autorizada y recibida el día 11 de noviembre de 2021, tal y como consta en el oficio que reposa en el expediente administrativo; razón por la cual no es posible continuar con el trámite de permiso de ocupación de cauce solicitado por las **EMPRESAS PÚBLICAS DE ARMENIA E.P.A E.S.P.**, identificada con NIT número 890.000.439-9 domiciliada en la ciudad de Armenia, a través de su representante legal el señor **JORGE IVÁN RENGIFO RODRÍGUEZ**, identificado con cédula de ciudadanía número 9.732.072, expedida en la ciudad de Armenia (Quindío), por lo que se entiende desistido dicho trámite a la luz de la normatividad aplicable para el desistimiento tácito, descrito en el artículo 17 de la Ley 1755 de 2015.

FUNDAMENTOS LEGALES

Que dado lo anterior, en cumplimiento de los fines del Estado y dando aplicación a los principios que rigen las actuaciones administrativas consagrados en el artículo 209 de la "Constitución Política" y en el artículo 3° de la Ley 1437 de 2011 "Código de Procedimiento Administrativo y de lo Contencioso Administrativo", y en busca de lograr que los procedimientos administrativos cumplan las normas, esta Corporación estima que se debe proceder al desistimiento de la solicitud de permiso de ocupación de cauce requerido por la las **EMPRESAS PÚBLICAS DE ARMENIA E.P.A E.S.P** a la luz de la normatividad aplicable para el desistimiento tácito, consagrado en el artículo 17 de la Ley 1755 de 2015.

Que el artículo 209 de la Constitución Política establece los principios de la función administrativa así:

"Artículo 209. La función administrativa está al servicio de los intereses generales y se desarrolla con fundamento en los principios de igualdad, moralidad, eficacia, economía, celeridad, imparcialidad y publicidad, mediante la descentralización, la delegación y la desconcentración de funciones.

Las autoridades administrativas deben coordinar sus actuaciones para el adecuado cumplimiento de los fines del Estado. La administración pública, en todos sus órdenes, tendrá un control interno que se ejercerá en los términos que señale la ley." (letra cursiva fuera del texto original).

La Corporación Autónoma Regional del Quindío – CRQ, en virtud del artículo 9 de la Ley 1437 de 2011, la cual establece las prohibiciones de las autoridades, indicando en el numeral 4: "Exigir constancias, certificaciones o documentos que reposen en la respectiva Entidad". De igual manera, el artículo noveno del Decreto 019 de 2012 "Ley Antitrámites", trata sobre la prohibición de exigir documentos que reposan en la entidad señalando: "Cuando se esté adelantando un trámite ante la administración, se prohíbe exigir actos administrativos, constancias, certificaciones o documentos que ya reposen en la entidad ante la cual se está tramitando la respectiva actuación (...)" y de los principios de eficacia y economía que rigen las actuaciones administrativas, el primero propende porque las autoridades busquen que los procedimientos logren su finalidad, y para el efecto, deberán remover de oficio los obstáculos puramente formales, entre otros y el segundo tiene por finalidad que las autoridades procedan con austeridad y eficacia, optimizando el uso del tiempo y de los demás recursos, procurando el más alto nivel de calidad en las actuaciones y la protección de los derechos de las personas en concordancia con el Decreto 2106 de 2019, "Por el cual se dictan normas para simplificar, suprimir y reformar tramites, procesos y procedimientos innecesarios existentes en la administración pública".





"POR MEDIO DE LA CUAL SE ORDENA UN DESISTIMIENTO Y ARCHIVO DE LA SOLICITUD DE OCUPACION DE CAUCE PRESENTADA POR LAS EMPRESAS PUBLICAS DE ARMENIA E.P.A E.S.P - EXPEDIENTE ADMINISTRATIVO No. 13050-21"

Página 5 de 7

Que el Título I de las Disposiciones Generales, artículo tercero del Código de Procedimiento Administrativo y de lo Contencioso Administrativo, consagra: *"Principios: Todas las autoridades deberán interpretar y aplicar las disposiciones que regulan las actuaciones y procedimientos administrativos a la luz de los principios consagrados en la Constitución Política, en la Parte Primera de este Código y en las leyes especiales.*

Las actuaciones administrativas se desarrollarán, especialmente, con arreglo a los principios del debido proceso, igualdad, imparcialidad, buena fe, moralidad, participación, responsabilidad, transparencia, publicidad, coordinación, eficacia, economía y celeridad (...)."

Que mediante la Ley 1755 de 2015 se reguló el Derecho Fundamental de Petición y se sustituyó un título del Código de Procedimiento Administrativo y de lo Contencioso Administrativo – Ley 1437 de 2011, Título dentro del cual se desarrolla el desistimiento tácito, indicando en el artículo primero lo siguiente:

"Artículo 1º. *Sustitúyase el Título II, Derecho de Petición, Capítulo I, Derecho de Petición ante las autoridades-Reglas Generales, Capítulo II Derecho de petición ante autoridades-Reglas Especiales y Capítulo III Derecho de Petición ante organizaciones e instituciones privadas, artículos 13 a 33, de la Parte Primera de la Ley 1437 de 2011, por el siguiente:"*

Que el artículo 17 de la Ley 1755 de 2015, estipula frente a las peticiones incompletas, al término para suministrar respuesta y en especial al **DESISTIMIENTO TÁCITO** lo siguiente:

"Artículo 17. Peticiones incompletas y desistimiento tácito. *En virtud del principio de eficacia, cuando la autoridad constate que una petición ya radicada está incompleta o que el peticionario deba realizar una gestión de trámite a su cargo, necesaria para adoptar una decisión de fondo, y que la actuación pueda continuar sin oponerse a la ley, requerirá al peticionario dentro de los diez (10) días siguientes a la fecha de radicación para que la complete en el término máximo de un (1) mes.*


A partir del día siguiente en que el interesado aporte los documentos o informes requeridos, se reactivará el término para resolver la petición. Se entenderá que el peticionario ha desistido de su solicitud o de la actuación cuando no satisfaga el requerimiento, salvo que antes de vencer el plazo concedido solicite prórroga hasta por un término igual.

Vencidos los términos establecidos en este artículo, sin que el peticionario haya cumplido el requerimiento, la autoridad decretará el desistimiento y el archivo del expediente, mediante acto administrativo motivado, que se notificará personalmente, contra el cual únicamente procede recurso de reposición, sin perjuicio de que la respectiva solicitud pueda ser nuevamente presentada con el lleno de los requisitos legales."

Por su parte, el artículo 306 del Código de Procedimiento Administrativo y de lo Contencioso Administrativo (Ley 1437 de 2011) establece: *"En los aspectos no contemplados en este Código se seguirá el Código de Procedimiento Civil en lo que sea compatible con la naturaleza de los procesos y actuaciones que correspondan a la jurisdicción en lo Contencioso Administrativo".*

Que, por los antecedentes citados, este Despacho procederá al desistimiento y archivo de este asunto, de conformidad a lo dispuesto en los artículos 17 de la Ley 1755 de 2015, sin perjuicio de que el interesado presente una nueva solicitud de permiso de ocupacion de cauce.

Que en cuanto a las demás normas jurídicas procedimentales se dará aplicación a la Ley 1437 de 2011, por encontrarse éstas vigentes y exequibles.



"POR MEDIO DE LA CUAL SE ORDENA UN DESISTIMIENTO Y ARCHIVO DE LA SOLICITUD DE
OCUPACION DE CAUCE PRESENTADA POR LAS EMPRESAS PUBLICAS DE ARMENIA E.P.A E.S.P -
EXPEDIENTE ADMINISTRATIVO No. 13050-21"

Página 6 de 7

Que de conformidad con lo previsto en el artículo 42 en concordancia con el artículo 17 del Código de Procedimiento Administrativo y de lo Contencioso Administrativo, las autoridades administrativas están obligadas a tomar las decisiones que en derecho corresponda, motivadas, habiéndose dado oportunidad a los interesados para expresar sus opiniones, y con base en las pruebas e informes disponibles, y de todas las peticiones que hayan sido oportunamente planteadas dentro de la actuación por el peticionario y por los terceros reconocidos.

Que se reitera que de los antecedentes citados, se desprende que las **EMPRESAS PÚBLICAS DE ARMENIA E.P.A E.S.P.**, identificada con NIT número 890.000.439-9 domiciliada en la ciudad de Armenia, no cumplió con el requerimiento realizado por esta Corporación a través del oficio con número de radicado No. 17795 del día 10 de noviembre de 2021, ya que no se aportó la documentación jurídica y técnica faltante, motivo por el cual una vez evaluada la norma aplicable al desistimiento tácito, este Despacho encuentra que el mismo se ajusta al asunto sub examine, razón por la cual podrá decretarse, sin perjuicio que la respectiva solicitud pueda ser nuevamente presentada con el lleno de los requisitos legales.

Así las cosas, se procederá al desistimiento de la presente solicitud de permiso de ocupación de cauce presentada por las **EMPRESAS PÚBLICAS DE ARMENIA E.P.A E.S.P.**, identificada con NIT número 890.000.439-9 domiciliada en la ciudad de Armenia y como consecuencia de éste, al archivo de este trámite, de conformidad a lo dispuesto en el artículo 17 de la Ley 1755 de 2015 *"Por medio de la cual se regula el Derecho Fundamental de Petición y se sustituye un título del Código de Procedimiento Administrativo y de lo Contencioso Administrativo."*

Que, en virtud de lo precedente, el **SUBDIRECTOR DE REGULACIÓN Y CONTROL AMBIENTAL DE LA CORPORACIÓN AUTÓNOMA REGIONAL DEL QUINDÍO – C.R.Q.**,

RESUELVE

ARTÍCULO PRIMERO: - DESISTIR por parte de la **CORPORACIÓN AUTÓNOMA REGIONAL DEL QUINDÍO – CRQ**, la solicitud de **PERMISO DE OCUPACION DE CAUCE**, presentada por las **EMPRESAS PÚBLICAS DE ARMENIA E.P.A E.S.P.**, identificada con NIT número 890.000.439-9 domiciliada en la ciudad de Armenia, representada legalmente por el señor **JORGE IVÁN RENGIFO RODRÍGUEZ**, identificado con cédula de ciudadanía número 9.732.072, expedida en la ciudad de Armenia (Quindío), para el desarrollo del proyecto *"Reposición colector cristales entre las cámaras 7430-7431 e intervención de las estructuras específicas para la estabilización del tramo colector cristales en la ciudad de Armenia,"* localizado en el sector urbano Malibu – Portal de Pinares ubicado en el **MUNICIPIO DE ARMENIA**, sin perjuicio que la respectiva solicitud pueda ser nuevamente presentada con el lleno de los requisitos legales, de conformidad con las consideraciones expuestas en el presente acto administrativo.

ARTÍCULO SEGUNDO: - Como consecuencia de lo anterior, **ARCHIVAR** el **expediente número 13050-21**, relacionado con la solicitud de ocupación de cauce, con fundamento en la parte considerativa del presente proveído.

ARTÍCULO TERCERO: - NOTIFÍQUESE el contenido del presente acto administrativo a las **EMPRESAS PÚBLICAS DE ARMENIA E.P.A E.S.P.**, identificada con NIT número 890.000.439-9 domiciliada en la ciudad de Armenia, a través de su representante legal el señor **JORGE IVÁN RENGIFO RODRÍGUEZ**, identificado con cédula de ciudadanía número 9.732.072, expedida en la ciudad de Armenia (Quindío), o a la persona debidamente





"POR MEDIO DE LA CUAL SE ORDENA UN DESISTIMIENTO Y ARCHIVO DE LA SOLICITUD DE OCUPACION DE CAUCE PRESENTADA POR LAS EMPRESAS PUBLICAS DE ARMENIA E.P.A E.S.P - EXPEDIENTE ADMINISTRATIVO No. 13050-21"

Página 7 de 7

autorizada por el interesado para notificarse, de conformidad con lo preceptuado en la Ley 1437 de 2011.

ARTÍCULO CUARTO: - Contra la presente Resolución, sólo procede el recurso de reposición ante la Subdirección de Regulación y Control Ambiental de la Corporación Autónoma Regional del Quindío - C.R.Q., el cual deberá interponerse por escrito en la diligencia de notificación personal o dentro de los diez (10) días hábiles siguientes a ella o a la notificación por aviso, o al vencimiento del término de publicación, según el caso, de acuerdo con los artículos 76 del Código de Procedimiento Administrativo y de lo Contencioso Administrativo.

ARTÍCULO QUINTO: - La presente Resolución rige a partir de la fecha de ejecutoria, de conformidad con el artículo 87 del Código de Procedimiento Administrativo y de lo Contencioso Administrativo Ley 1437 de 2011.

Dada en Armenia, Quindío a los _____.


NOTÍFIQUESE, PUBLÍQUESE Y CÚMPLASE


CARLOS ARIEL TRUKE OSPINA
Subdirector de Regulación y Control Ambiental

Revisión Técnica:


Lina Marcela Arcón Mora.
Profesional Especializado Grado 12.

Elaboró:


Daniela Álvarez Pava
Abogada Contratista

CORPORACION AUTONOMA REGIONAL DEL QUINDIO	
NOTIFICACION PERSONAL	
EN EL DIA DE HOY _____ DE _____ DEL _____	
NOTIFICO PERSONALMENTE LA PROVIDENCIA ANTERIOR A:	
EN SU CONDICION DE:	
SE LE INFORMÓ QUE CONTRA TAL PROVIDENCIA PROCEDE UNICAMENTE RECURSO DE REPOSICION QUE SE PODRA INTERPONER DENTRO DE LOS DIEZ (10) DIAS SIGUIENTES A ESTA DILIGENCIA.	
EL NOTIFICADO	EL NOTIFICADOR
C.C No _____	





EL SUBDIRECTOR DE REGULACIÓN Y CONTROL AMBIENTAL DE LA CORPORACIÓN AUTÓNOMA REGIONAL DEL QUINDÍO, en uso de sus atribuciones legales contenidas en la Ley General Ambiental de Colombia, el Código de Procedimiento Administrativo y de lo Contencioso Administrativo y la Resolución 2169 del 12 de diciembre de 2016, modificada por la Resolución 066 del 16 de enero de 2017, modificada por la Resolución 081 del 18 de enero de 2017, modificada por la Resolución No.1035 del 03 de mayo del 2019, y a su vez modificada por la Resolución No.1861 del 14 de septiembre del 2020, emanadas de la Dirección General de la Corporación Autónoma Regional del Quindío

CONSIDERANDO

Que mediante solicitud radicada bajo el **número 13181-21**, el día veintinueve (29) de octubre de dos mil veintiuno (2021), el señor **CARLOS ANDRES PEREZ LOZANO**, identificado con la cédula de ciudadanía número 94.456.948 expedida en Cali (V), quien actúa en calidad de apoderado de la Sociedad **BERHLAN DE COLOMBIA S.A.S** identificada con el Nit numero 900742771-9 domiciliada en La Tebaida (Q), representada legalmente por la señora **LILIANA MARCELA BERRIO ALZATE**, identificada con la cédula de ciudadanía número 41.956.187 expedida en la ciudad de Armenia (Q), sociedad que ostenta la calidad de propietaria; presentó ante la **CORPORACIÓN AUTÓNOMA REGIONAL DEL QUINDÍO – CRQ**, solicitud tendiente a obtener **PERMISO DE OCUPACIÓN DE CAUCE**, para el desarrollo del proyecto "**CONSTRUCCIÓN DE CABEZAL DE ENTREGA EN CONCRETO PARA EL DESCOLE DE UNA TUBERIA DE ALCANTARILLADO**", en el predio denominado: **1) LOS PISAMOS** ubicado en la vereda **LA TEBAIDA** jurisdicción del **MUNICIPIO de LA TEBAIDA**, identificada con el folio de matrícula inmobiliaria número **280-100279** y ficha catastral número **634010001000000010162000000000**, de acuerdo a la información aportada a la solicitud

Que el día 28 de febrero de 2022, la Subdirección de Regulación y Control Ambiental de la Corporación Autónoma Regional del Quindío – C.R.Q., profirió Auto de Inicio de solicitud de **PERMISO DE OCUPACIÓN DE CAUCE SRCA-AIOC-103-02-22**, por medio del cual se dispuso iniciar la actuación administrativa de Ocupación de Cauce, para el desarrollo del proyecto "**CONSTRUCCIÓN DE CABEZAL DE ENTREGA EN CONCRETO PARA EL DESCOLE DE UNA TUBERIA DE ALCANTARILLADO**", en el predio denominado: **1) LOS PISAMOS** ubicado en la vereda **LA TEBAIDA** jurisdicción del **MUNICIPIO de LA TEBAIDA**, identificada con el folio de matrícula inmobiliaria número **280-100279** y ficha catastral número **6340100010000000010162000000000**.

Que personal adscrito a la Subdirección de Regulación y Control Ambiental de la Corporación Autónoma Regional del Quindío, realizó visita técnica de regulación el día 08 de marzo de 2022, la cual quedó registrada en la correspondiente acta de visita técnica No.53623 y en el informe técnico que se transcribe a continuación:

"INFORME: VISITA DE CAMPO DEL PUNTO QUE REQUIERE PERMISO DE OCUPACIÓN DE CAUCES, PLAYAS Y/O LECHOS DEL PROYECTO "CABEZAL DE DESCARGA AGUAS LLUVIAS"

Propietario: BERHLAN DE COLOMBIA S.A.S
NIT: 900742771-9
Municipio: LA TEBAIDA
Dirección: KM 12 VÍA AL VALLE
Fecha de Visita: 8/03/2022
Expediente: 13181-21
Objeto de la Obra: CONSTRUCCIÓN CABEZAL DE DESCARGA AGUAS LLUVIAS

1. LOCALIZACIÓN

Las obras a construir se localizarán en la margen derecha (mirando aguas arriba) de la quebrada Los Chorros al interior del predio.





RESOLUCIÓN NÚMERO **000866** DEL **30 MAR 2022**
"POR MEDIO DE LA CUAL SE OTORGA UN PERMISO DE OCUPACIÓN DE CAUCE A LA SOCIEDAD
BERHLAN DE COLOMBIA S.A.S - EXPEDIENTE No. 13181-21"

Página 2 de 12

Tabla 1. Coordenadas geográficas del punto que solicita ocupación de cauce

PUNTO DE OCUPACIÓN DE CAUCE	COORDENADAS GEOGRÁFICAS	
	Latitud	Longitud
Cabezal de entrega y dissipador de energía	4°27'36.18"	-75°47'30.03"

2. OBSERVACIONES DE LA VISITA

En la visita se identificó el sitio propuesto para construcción de nuevo cabezal de entrega con estructura de dissipación de energía con enrocado de fondo.



Fotografía 1. Punto de ocupación de cauce

3. CONCLUSIÓN DEL PERMISO DE OCUPACIÓN DE CAUCES, PLAYAS O LECHOS

El solicitante presenta planos y memorias de diseño hidráulicas de las obras. De acuerdo con la visita técnica realizada, diseños y planos aportados a la Entidad para la solicitud del permiso de ocupación de cauce sobre la quebrada Los Chorros cuya obra consiste en la construcción de cabezal de entrega con estructura de dissipación de energía con enrocado de fondo, por tanto se recomienda aprobar permiso de ocupación de cauce en un punto sobre la quebrada Los Chorros, de manera permanente, para un área total de ocupación de 1.2 m².

4. OBLIGACIONES DE CARÁCTER AMBIENTAL A CONSIDERAR EN EL DESARROLLO DE LAS ACTIVIDADES CONSTRUCTIVAS Y/O ADECUACIONES DE OBRAS EXISTENTES:

- En el evento que en los procesos constructivos y/o adecuación de obras del proyecto, requieran de productos maderables, se deberán obtenidos en distribuidoras debidamente autorizadas y con los permisos forestales respectivos.
- Se prohíbe la tala, corte y/o aprovechamiento de individuos forestales existentes, para los procesos constructivos, de conformidad con el Decreto 1076 de 2015.
- Comprar el material pétreo (gravas, triturados y arenas), para la producción de concreto en obra, en un establecimiento legalmente constituido, con título minero y licencia ambiental.
- Se prohíbe la extracción directa del lecho del río (arena y grava) o quebradas contiguos al proyecto o al sitio donde se va a efectuar la intervención del cauce.
- Utilizar agua de empresas prestadoras de servicios y/o concesión de agua otorgada al proyecto, en los procesos constructivos del proyecto tales como producción de concreto en obra, perforaciones cimentación, anclajes, mantenimientos y/o limpieza y mantenimiento de equipos para construcción, entre otros.
- Se recomienda realizar un adecuado manejo y control de escombros producto de excavaciones y escombros provenientes de procesos constructivos, realizando acopio en un sitio específico, así como limpiezas y retiros de tierra y residuos de construcción diarios sobre todo en las obras efectuadas sobre cauce. Así mismo, retiro programado para acopio de escombros en su totalidad al finalizar las obras, efectuando la disposición final en sitios autorizados, contribuyendo al flujo constante del cauce y propendiendo por la disminución de los impactos ambientales respectivamente, razón por la cual se prohíbe la disposición final de dichos residuos sobre laderas y cauces.
- Durante el tiempo de ejecución de la obra, el personal de construcción deberá proteger la fuente hídrica cumpliendo con los siguientes requisitos que se indican a continuación, con el fin de evitar contaminación de la misma con aceites, grasas, concreto, aditivos, entre otros.
 - Mantenimientos de equipos retirados del cauce mínimo 20 metros.
 - Limpieza de herramienta menor en caneca retirada del cauce mínimo 20 metros.
 - Producción de concreto a 10 metros de fuente hídrica.

Protegiendo el futuro



RESOLUCIÓN NÚMERO 000866 DEL 30 MAR 2022
"POR MEDIO DE LA CUAL SE OTORGA UN PERMISO DE OCUPACIÓN DE CAUCE A LA SOCIEDAD
BERHLAN DE COLOMBIA S.A.S - EXPEDIENTE No. 13181-21"

Página 3 de 12

a. *En el evento de resultar actividades constructivas y/o adecuación de obras, no contempladas en la solicitud presentada inicialmente, que requieran permiso de ocupación de cauces, el Permisionario deberá solicitar a la Corporación Autónoma Regional del Quindío por escrito y previamente a la ejecución de las obras la solicitud del respectivo permiso o la modificación del presente permiso de ocupación de cauce para el manejo de aguas, protección y/o re direccionamiento del flujo de cauce, entre otras, para lo cual deberá anexar la documentación necesaria, con el dimensionamiento y localización de elementos temporales o permanentes de ocupación, con soportes de diseño y planos detalle, los cuales deberán ser presentados conforme como lo establece el Decreto 1076 de 2015, con el fin de evitar posibles sanciones de tipo ambiental."*

Que la Corporación Autónoma Regional del Quindío – C.R.Q., presume que la información y documentación aportada al presente trámite y de la que no se hizo observación alguna, es veraz, correcta y confiable, razón por la cual ésta actuará bajo los postulados del principio de la buena fe consagrado en el artículo 83 de la Carta Magna, el cual dispone: *"Las actuaciones de los particulares y de las autoridades públicas deberán ceñirse a los postulados de la buena fe, la cual se presumirá en todas las gestiones que aquellos adelanten ante ésta"*, acogiendo así la totalidad de la documentación e información aportada al presente trámite.

La Corporación Autónoma Regional del Quindío – CRQ, en virtud del artículo 9 de la Ley 1437 de 2011, la cual establece las prohibiciones de las autoridades, indicando en el numeral 4: "Exigir constancias, certificaciones o documentos que reposen en la respectiva Entidad".

De igual manera, el artículo noveno del Decreto 019 de 2012 "Ley Antitrámites", trata sobre la prohibición de exigir documentos que reposan en la entidad señalando: "Cuando se esté adelantando un trámite ante la administración, se prohíbe exigir actos administrativos, constancias, certificaciones o documentos que ya reposen en la entidad ante la cual se está tramitando la respectiva actuación (...)"; y de los principios de eficacia y economía que rigen las actuaciones administrativas, el primero propende porque las autoridades busquen que los procedimientos logren su finalidad, y para el efecto, deberán remover de oficio los obstáculos puramente formales, entre otros y el segundo tiene por finalidad que las autoridades procedan con austeridad y eficacia, optimizando el uso del tiempo y de los demás recursos, procurando el más alto nivel de calidad en las actuaciones y la protección de los derechos de las personas en concordancia con el Decreto 2106 de 2019, *"Por el cual se dictan normas para simplificar, suprimir y reformar tramites, procesos y procedimientos innecesarios existentes en la administración pública"*.

Que el artículo 209 de la Constitución Política establece los principios de la función administrativa así:

"Artículo 209. *La función administrativa está al servicio de los intereses generales y se desarrolla con fundamento en los principios de igualdad, moralidad, eficacia, economía, celeridad, imparcialidad y publicidad, mediante la descentralización, la delegación y la desconcentración de funciones.*

Las autoridades administrativas deben coordinar sus actuaciones para el adecuado cumplimiento de los fines del Estado. La administración pública, en todos sus órdenes, tendrá un control interno que se ejercerá en los términos que señale la ley." (letra cursiva fuera del texto original)

Que el Título I de las Disposiciones Generales, artículo tercero del Código de Procedimiento Administrativo y de lo Contencioso Administrativo, consagra: *"Principios: Todas las autoridades deberán interpretar y aplicar las disposiciones que regulan las actuaciones y procedimientos administrativos a la luz de los principios consagrados en la Constitución Política, en la Parte Primera de este Código y en las leyes especiales.*

Las actuaciones administrativas se desarrollarán, especialmente, con arreglo a los principios del debido proceso, igualdad, imparcialidad, buena fe, moralidad, participación, responsabilidad, transparencia, publicidad, coordinación, eficacia, economía y celeridad (...)."

Protegiendo el futuro

30 MAR 2022

RESOLUCIÓN NÚMERO 000866 DEL
"POR MEDIO DE LA CUAL SE OTORGA UN PERMISO DE OCUPACIÓN DE CAUCE A LA SOCIEDAD
BERHLAN DE COLOMBIA S.A.S - EXPEDIENTE No. 13181-21"

Página 4 de 12

DISPOSICIONES LEGALES DEL PERMISO DE OCUPACIÓN DE CAUCE

Que el artículo 102 del Decreto Ley 2811 de 1974, establece que: *"Quien pretenda construir obras que ocupen el cauce de una corriente o depósito de agua, deberá solicitar autorización"*

Que Decreto 1541 de 1978, el cual reglamenta el permiso de ocupación de cauce, fue compilado por el Decreto Único Reglamentario del Sector Ambiente y Desarrollo Sostenible número 1076 del veintiséis (26) de mayo de dos mil quince (2015).

Que el Capítulo 2 Sección 5 artículo 2.2.3.2.5.1. del Decreto 1076 de 2015 *"Por medio del cual se expide el Decreto Único Reglamentario del Sector Ambiente y Desarrollo Sostenible"* dispone *"El Derecho al uso de las aguas y de los cauces se adquiere de conformidad con el artículo 51 del Decreto - Ley 2811 de 1974:*

- a. Por ministerio de la ley;*
- b. Por concesión;*
- c. Por permiso, y*
- d. Por asociación."*

Que la sección 12 del Capítulo 2 artículos 2.2.3.2.12.1 y siguientes del Decreto 1076 de 2015 (artículo 104, y siguientes del Decreto 1541 de 1978), desarrolla el permiso de ocupación de cauces, playas y lechos.

Que la sección 12 del Capítulo 2 artículo 2.2.3.2.12.1 del Decreto 1076 de 2015, señala: *"La construcción de obras que ocupen el cauce de una corriente o depósito de agua requiere autorización, que se otorgará en las condiciones que establezca la Autoridad Ambiental competente. Igualmente se requerirá permiso cuando se trate de la ocupación permanente o transitoria de playas (...)"*

Que la Ley 99 de 1993, el Decreto 1076 de 2015 y el Decreto Ley 2811 de 1974, definen la necesidad de solicitar permiso ante la autoridad ambiental, antes de ejecutar cualquier tipo de obra civil sobre el cauce de una corriente de agua natural.

Que para el caso particular el permiso de ocupación de cauce tiene por objeto regular las intervenciones sobre los cauces considerando las implicaciones de estas sobre la generación de procesos erosivos, generación de riesgos y deterioro de la calidad ambiental sobre el cauce de una corriente de agua natural

FUNDAMENTOS JURÍDICOS

Que el artículo 8º de la Constitución Política determina: *"Es obligación del Estado y de las personas proteger las riquezas culturales y naturales de la nación"*.

Que así mismo, la Constitución Política de Colombia en su artículo 79 consagra el derecho a gozar de un ambiente sano y dispone que es deber del Estado proteger la diversidad e integridad del ambiente, conservar las áreas de especial importancia ecológica y fomentar la educación para el logro de estos fines.

Que el artículo 80 ibídem señala que corresponde al Estado planificar el manejo y aprovechamiento de los recursos naturales, para garantizar su desarrollo sostenible, su conservación, restauración o sustitución. Indica además el artículo referido que el Estado deberá prevenir y controlar los factores de deterioro ambiental, imponer las sanciones legales y exigir la reparación de los daños causados.

Que el artículo 83 de la Carta Magna, dispone: *"Las actuaciones de los particulares y de las autoridades públicas deberán ceñirse a los postulados de la buena fe, la cual se presumirá en todas las gestiones que aquellos adelanten ante ésta"*

Corporación Autónoma Regional del Cauca
Protegiendo el futuro



RESOLUCIÓN NÚMERO 000866 DEL 30 MAR 2022
"POR MEDIO DE LA CUAL SE OTORGA UN PERMISO DE OCUPACIÓN DE CAUCE A LA SOCIEDAD
BERHLAN DE COLOMBIA S.A.S - EXPEDIENTE No. 13181-21"

Página 5 de 12

Que el artículo 95 ibídem, preceptúa en su numeral 8º, como *"un deber del ciudadano, proteger los recursos culturales y naturales del país y velar por la conservación de un ambiente sano"*.

Que el artículo 3 de la Ley 1437 de 2011 consagra: **"Principios.** *Todas las autoridades deberán interpretar y aplicar las disposiciones que regulan las actuaciones y procedimientos administrativos a la luz de los principios consagrados en la Constitución Política, en la Parte Primera de este Código y en las leyes especiales.*

Las actuaciones administrativas se desarrollarán, especialmente, con arreglo a los principios del debido proceso, igualdad, imparcialidad, buena fe, moralidad, participación, responsabilidad, transparencia, publicidad, coordinación, eficacia, economía y celeridad...

4. En virtud del principio de buena fe, las autoridades y los particulares presumirán el comportamiento leal y fiel de unos y otros en el ejercicio de sus competencias, derechos y deberes..."

Es así como la Corte Constitucional en diversas ocasiones se ha manifestado sobre el principio de la buena fe, entre los muchos pronunciamientos está el contenido en la sentencia C-544 de 1994, que en su parte pertinente expone:

"(...) La buena fe ha sido, desde tiempos inmemoriales, uno de los principios fundamentales del derecho, ya se mire por su aspecto activo, como el deber de proceder con lealtad en nuestras relaciones jurídicas, o por el aspecto pasivo, como el derecho a esperar que los demás procedan en la misma forma. En general, los hombres proceden de buena fe: es lo que usualmente ocurre. Además, el proceder de mala fe, cuando media una relación jurídica, en principio constituye una conducta contraria al orden jurídico y sancionada por éste. En consecuencia, es una regla general que la buena fe se presume: de una parte, es la manera usual de comportarse; y de la otra, a la luz del derecho, las faltas deben comprobarse. Y es una falta el quebrantar la buena fe.


... La buena fe, como principio general que es, no requiere consagración normativa, pero se hace aquí explícita su presunción respecto de los particulares en razón de la situación de inferioridad en que ellos se encuentran frente a las autoridades públicas y como mandato para éstas en el sentido de mirar al administrado primeramente como el destinatario de una actividad de servicio...

Claro resulta por qué la norma tiene dos partes: la primera, la consagración de la obligación de actuar de buena fe, obligación que se predica por igual de los particulares y de las autoridades públicas. La segunda, la reiteración de la presunción de la buena fe de los particulares en todas las gestiones que adelanten ante las autoridades públicas.

Es, pues, una norma que establece el marco dentro del cual deben cumplirse las relaciones de los particulares con las autoridades públicas. Naturalmente, es discutible si el hecho de consagrar en la Constitución la regla de la buena fe, contribuya a darle una vigencia mayor en la vida de relación, o disminuya la frecuencia de los comportamientos que la contrarían."

Que la Ley 23 de 1973 en su artículo 2º establece que el medio ambiente es un patrimonio común, cuyo mejoramiento y conservación son actividades de utilidad pública, en la que deben participar el Estado y los particulares, y así mismo, define que el medio ambiente está constituido por la atmósfera y los recursos naturales renovables.

Que el Decreto - Ley 2811 de 1974 por el cual se adoptó el Código Nacional de Recursos Naturales Renovables y de Protección al Medio Ambiente, establece en su artículo 1º que el ambiente es patrimonio común, y que el Estado y los particulares deben participar en su preservación y manejo, por ser de utilidad pública e interés social.



RESOLUCIÓN NÚMERO _____ DEL _____
"POR MEDIO DE LA CUAL SE OTORGA UN PERMISO DE OCUPACIÓN DE CAUCE A LA SOCIEDAD
BERHLAN DE COLOMBIA S.A.S - EXPEDIENTE No. 13181-21"

Página 6 de 12

Que según el artículo 31 numeral 2º de la Ley 99 de 1993, corresponde a las Corporaciones Autónomas Regionales ejercer la función de máxima autoridad ambiental en el área de su jurisdicción de acuerdo con las normas de carácter superior y conforme a los criterios y directrices trazadas por el Ministerio de Ambiente y Desarrollo Sostenible.

Que la Corporación Autónoma Regional del Quindío - C.R.Q., de conformidad con el artículo 31, numeral 9 de la Ley 99 de 1993, tiene dentro de sus funciones la de otorgar concesiones, permisos, autorizaciones y licencias ambientales requeridas por la Ley para el uso, aprovechamiento o movilización de los recursos naturales renovables o para el desarrollo de actividades que afectan o puedan afectar el medio ambiente.

Que el artículo 31 de la Ley 99 de 1993, numerales 12 y 13, establece como funciones de las Corporaciones Autónomas Regionales, la evaluación control y seguimiento ambiental por los usos del agua, suelo, aire y demás recursos naturales renovables, lo cual comprende la expedición de las respectivas licencias ambientales, permisos, concesiones, autorizaciones y salvoconductos así mismo recaudar conforme a la Ley, las contribuciones, tasas, derechos, tarifas y multas generadas por el uso y aprovechamiento de los mismos, fijando el monto en el territorio de su jurisdicción con base en las tarifas mínimas establecidas por el Ministerio de Ambiente y Desarrollo Sostenible.

Que, en el Departamento del Quindío, la Corporación Autónoma Regional del Quindío- C.R.Q., es la máxima autoridad ambiental, y tiene dentro de sus competencias otorgar las autorizaciones, permisos y licencias ambientales a los proyectos, obras y/o actividades de su competencia a desarrollarse en el área de su jurisdicción.

Que el Capítulo 2 Sección 19 artículo 2.2.3.2.19.6. del Decreto 1076 de 2015 "Por medio del cual se expide el Decreto Único Reglamentario del Sector Ambiente y Desarrollo Sostenible" (artículo 191 del Decreto 1541 de 1978) señala que: **"Los proyectos de obras hidráulicas, públicas o privadas, para utilizar aguas o sus cauces o lechos deben incluir los estudios, planos y presupuesto de las obras y trabajos necesarios para la conservación o recuperación de las aguas y sus lechos o cauces, acompañados de una memoria, planos y presupuesto deben ser sometidos a aprobación y registro por parte de la Autoridad Ambiental competente."** (letra negrilla fuera del texto original).

Que el Título I de las Disposiciones Generales, artículo tercero del Código de Procedimiento Administrativo y de lo Contencioso Administrativo, consagra: *"Principios: Todas las autoridades deberán interpretar y aplicar las disposiciones que regulan las actuaciones y procedimientos administrativos a la luz de los principios consagrados en la Constitución Política, en la Parte Primera de este Código y en las leyes especiales."*

Las actuaciones administrativas se desarrollarán, especialmente, con arreglo a los principios del debido proceso, igualdad, imparcialidad, buena fe, moralidad, participación, responsabilidad, transparencia, publicidad, coordinación, eficacia, economía y celeridad (...)."

Que de conformidad con lo previsto en el artículo 42 del Código de Procedimiento Administrativo y de lo Contencioso Administrativo, las autoridades administrativas están obligadas a tomar las decisiones que en derecho corresponda, motivadas, habiéndose dado oportunidad a los interesados para expresar sus opiniones, y con base en las pruebas e informes disponibles, y de todas las peticiones que hayan sido oportunamente planteadas dentro de la actuación por el peticionario y por los terceros reconocidos.

Ahora bien, respecto a los servicios de evaluación y seguimiento ambiental es importante realizar las siguientes anotaciones:

Que es deber de esta Entidad, efectuar el cobro por concepto de los servicios de evaluación y seguimiento ambiental, independientemente del otorgamiento o no de un permiso ambiental, para el caso particular se solicitó permiso de ocupación de cauce.



Que frente a lo anterior el artículo 338 de la Constitución Política establece que la ley, las ordenanzas y los acuerdos pueden permitir que las autoridades fijen la tarifa de las tasas y contribuciones que cobren a los contribuyentes, como recuperación de los costos de los servicios que les presten o participación en los beneficios que les proporcionen.

Que de igual manera, el numeral 13 del artículo 31 de la Ley 99 de 1993 determinó que corresponde a las autoridades ambientales recaudar, conforme a la ley, las contribuciones, tasa, derechos, tarifas y multas por concepto del uso y aprovechamiento de los recursos naturales renovables y fijar su monto en el territorio de su jurisdicción.

Por su parte, el artículo 46 numeral 11 de la Ley 99 de 1993 estableció como patrimonio y rentas de las Corporaciones, los derechos causados por el otorgamiento de licencias, permisos, autorizaciones, concesiones y salvoconductos, de acuerdo con la escala tarifaria que para el efecto expida el Ministerio de Ambiente.

Que la Ley 633 de 2000 *"por la cual se expiden normas en materia tributaria, se dictan disposiciones sobre el tratamiento a los fondos obligatorios para la vivienda de interés social y se introducen normas para fortalecer las finanzas de la rama Judicial"*, establece en su artículo 96 la tarifa de las licencias ambientales y otros instrumentos de control y manejo ambiental.

Que el cobro que se aplicó por los servicios de evaluación y seguimiento, se encuentra establecido en la Ley 633 de 2000, en la Resolución número 1280 del 2010, expedida por el Ministerio de Ambiente, Vivienda y Desarrollo Territorial, adoptadas por esta Autoridad Ambiental mediante la Resolución número 000257 del cinco (05) de febrero de dos mil veintiuno (2021) *"Por medio la cual se adoptan los parámetros y el procedimiento para el cobro de tarifas por concepto de los servicios de evaluación y seguimiento ambiental de las licencias, permisos, concesiones, autorizaciones, demás instrumentos de control y manejo ambiental y se establecen los valores a cobrar por concepto de bienes y servicios que ofrece la Corporación Autónoma Regional del Quindío, para la vigencia 2021"*, tiene su fundamento técnico y jurídico en la información y tablas adoptadas por dichas disposiciones, modificada parcialmente por la Resolución 000605 del día veintiuno (21) de abril del año dos mil veintiuno 2021.

Que la Corte Constitucional a través de las sentencias C-632 de 2011 y T-500 de 2012 se pronunció con respecto al medio ambiente, el derecho a un Ambiente Sano y la importancia del recurso hídrico.

CONSIDERACIONES DE LA SUBDIRECCIÓN DE REGULACIÓN Y CONTROL AMBIENTAL DE LA CORPORACIÓN AUTÓNOMA REGIONAL DEL QUINDÍO – C.R.Q., FRENTE A LA PRESENTE SOLICITUD DE PERMISO DE OCUPACIÓN DE CAUCE:

1. Que es oportuno recordar que se entiende por cauce natural la faja de terreno que ocupan las aguas de una corriente al alcanzar sus niveles máximos por efecto de las crecientes ordinarias; y por lecho de los depósitos naturales de aguas, el suelo que ocupan hasta donde llegan los niveles ordinarios por efecto de lluvias o deshielo.

Que el permiso de ocupación de cauce se debe exigir en los siguientes casos:

- _ Ejecución de obras que ocupen el cauce de las corrientes, permanentes o intermitentes.
- _ Construcción de obras para la rectificación de cauces, defensa de taludes marginales, estabilización de laderas o control de inundaciones.
- _ Establecimiento de servicios de turismo, recreación o deporte en corrientes, lagos y demás depósitos de agua.





RESOLUCIÓN NÚMERO **000866** DEL **30 MAR 2022**
"POR MEDIO DE LA CUAL SE OTORGA UN PERMISO DE OCUPACIÓN DE CAUCE A LA SOCIEDAD
BERHLAN DE COLOMBIA S.A.S - EXPEDIENTE No. 13181-21"

Página 8 de 12

Que para el caso particular el permiso de ocupación de cauce tiene por objeto regular las intervenciones sobre los cauces.

Que conforme a la normatividad ambiental, la ejecución de obras que ocupen un cauce o depósito de aguas requiere permiso pues esta ocupación puede ocasionar deterioros graves a los recursos naturales, al medio ambiente o introducir modificaciones considerables al paisaje, por lo cual se estableció el cumplimiento de requisitos, términos, condiciones y obligaciones con el fin de prevenir, mitigar, o compensar los efectos ambientales que dicha obra puede generar.

De acuerdo con la información aportada y evidenciada en la visita técnica, la solicitud consta de un permiso de ocupación de cauce sobre la quebrada innominada Los Chorros cuya obra consiste en la construcción de un nuevo cabezal de entrega con estructura de disipación de energía con enrocado de fondo, de la siguiente manera:

PUNTO DE OCUPACIÓN DE CAUCE	COORDENADAS GEOGRÁFICAS	
	Latitud	Longitud
Cabezal de entrega y disipador de energía	4°27'36.18"	-75°47'30.03"

Que de acuerdo con lo anterior, con el informe técnico aquí expuesto, con los diseños y planos aportados por el solicitante, se considera procedente otorgar el permiso de ocupación de cauce de manera permanente sobre la quebrada innominada Los Chorros, para un área total de ocupación 1.2 M2, Que el concepto técnico constituye el instrumento mediante el cual se evalúa la solicitud de permisos de ocupación de cauce, objeto de la presente Resolución, el cual constituye la principal fuente o herramienta para establecer si es factible técnica y ambientalmente el otorgamiento del referido permiso.

2. Por otra parte, se tiene que en el ordenamiento jurídico el principio constitucional de la buena fe constituye el punto de partida sobre el cual se erige la confianza que debe imperar entre la Administración y los administrados en las actuaciones que estos sostienen.
3. Que este Despacho considera procedente acoger en su totalidad la información aportada por el solicitante y la recopilada en la visita técnica, como también el concepto técnico presentado, mediante el cual se evaluó la solicitud de permiso de ocupación de cauce.

Que en virtud de lo anterior, esta Corporación entra a definir el trámite administrativo relativo a la solicitud de permiso de ocupación de cauce, requerido por la Sociedad **BERHLAN DE COLOMBIA S.A.S.**

4. Que en consideración a la viabilidad técnica y verificado el cumplimiento de los requisitos legales exigidos por la normatividad ambiental vigente para los permisos de ocupación de cauce, este Despacho procederá a resolver de fondo la solicitud del permiso ambiental requerido, con la imposición de las obligaciones ambientales que serán señaladas en la parte resolutive del presente Acto Administrativo.

Que en mérito de lo expuesto, el **SUBDIRECTOR DE REGULACIÓN Y CONTROL AMBIENTAL DE LA CORPORACIÓN AUTÓNOMA REGIONAL DEL QUINDÍO – C.R.Q.,**

RESUELVE

ARTÍCULO PRIMERO: - OTORGAR PERMISO DE OCUPACIÓN DE CAUCE DE MANERA PERMANENTE, a la Sociedad **BERHLAN DE COLOMBIA S.A.S** identificada con el Nit No. 900742771-9 domiciliada en La Tebaida (Q), representada legalmente por la señora **LILIANA MARCELA BERRIO ALZATE**, identificada con la cédula de ciudadanía número 41.956.187 expedida en la ciudad de Armenia (Q), sociedad que ostenta la calidad de propietaria, a realizar en el predio denominado: **1) LOS PISAMOS** ubicado en la vereda **LA TEBAIDA** jurisdicción del **MUNICIPIO de LA TEBAIDA**, identificada con el folio de matrícula inmobiliaria número **280-**

Protegiendo el futuro



RESOLUCIÓN NÚMERO 000866 DEL 30 MAR 2022
"POR MEDIO DE LA CUAL SE OTORGA UN PERMISO DE OCUPACIÓN DE CAUCE A LA SOCIEDAD
BERHLAN DE COLOMBIA S.A.S - EXPEDIENTE No. 13181-21"

Página 9 de 12

100279 y ficha catastral número **6340100010000000010162000000000**; **"CONSTRUCCIÓN DE CABEZAL DE ENTREGA CON ESTRUCTURA DE DISIPACIÓN DE ENERGÍA CON ENROCADO DE FONDO"**, radicada bajo el expediente administrativo número **13181-21**, sin perjuicio de las funciones y atribuciones que le compete ejercer al Ente Territorial de conformidad con la Ley 388 de 1997 y el instrumento de Ordenamiento Territorial del Municipio, y demás normas que lo ajusten, como se describe a continuación:

PUNTO DE OCUPACIÓN DE CAUCE	COORDENADAS GEOGRÁFICAS	
	Latitud	Longitud
Quebrada Los chorros, Cabezal de entrega y disipador de energía	4°27'36.18"	-75°47'30.03"

PARAGRAFO PRIMERO: El otorgamiento del presente permiso, no avala el desarrollo del proyecto para realizar actividades urbanísticas de ningún tipo en suelos de protección ambiental, pues su contenido es reflejo del estudio de la solicitud de ocupación de cauce, en el cual el desarrollo de infraestructura se encuentra asociado a la construcción de cabezal de entrega con estructura de disipación de energía con enrocado de fondo.

PARÁGRAFO SEGUNDO: - El otorgamiento del presente permiso, no implica autorización de servidumbre alguna, ni de Licencia de Construcción, razón por la cual el permisionario, es el responsable de obtener dichos permisos, ante las autoridades competentes. La ejecución de proyecto o actividad, deberá cumplir con las determinantes ambientales establecidas por la Corporación.

ARTÍCULO SEGUNDO: – La Sociedad **BERHLAN DE COLOMBIA S.A.S**, deberá cumplir las siguientes obligaciones:

1. Aplicar las siguientes medidas de manejo ambiental al desarrollar las actividades constructivas y/o adecuaciones de obras existentes:
 - a. En el evento que en los procesos constructivos y/o adecuaciones de obras del proyecto, requieran de productos maderables, estos deberán ser obtenidos en distribuidoras debidamente autorizadas y con los permisos forestales respectivos.
 - b. Se prohíbe la tala, corte y/o aprovechamiento de individuos forestales existentes, para los procesos constructivos, de conformidad con el Decreto 1076 de 2015.
 - c. Comprar el material pétreo (gravas, triturados y arenas), para la producción de concreto en obra, en un establecimiento legalmente constituido, con título minero y licencia ambiental.
 - d. Se prohíbe la extracción directa del lecho del río (arena y grava) o quebradas contiguas al proyecto o al sitio donde se va a efectuar la intervención del cauce.
 - e. Utilizar agua de empresas prestadoras de servicios y/o concesión de agua debidamente otorgada al proyecto, en los procesos constructivos del proyecto tales como producción de concreto en obra, perforaciones cimentación, anclajes, mantenimientos y/o limpieza y mantenimiento de equipos para construcción, entre otros.
 - f. Realizar un adecuado manejo y control de escombros producto de excavaciones y escombros provenientes de procesos constructivos, realizando acopio en un sitio específico, así como limpiezas y retiros de tierra y residuos de construcción diarios sobre todo en las obras efectuadas sobre el cauce. Así mismo, retiro programado

Protegiendo el futuro



RESOLUCIÓN NÚMERO 000866 DEL 30 MAR 2022
"POR MEDIO DE LA CUAL SE OTORGA UN PERMISO DE OCUPACIÓN DE CAUCE A LA SOCIEDAD
BERHLAN DE COLOMBIA S.A.S - EXPEDIENTE No. 13181-21"

Página 10 de 12

para acopio de escombros en su totalidad al finalizar las obras, efectuando la disposición final en sitios autorizados, contribuyendo al flujo constante del cauce y propendiendo por la disminución de los impactos ambientales respectivamente, razón por la cual se prohíbe la disposición final de dichos residuos sobre laderas y cauces.

g. Durante el tiempo de ejecución de la obra, el personal de construcción deberá proteger la fuente hídrica cumpliendo con los siguientes requisitos que se indican a continuación, con el fin de evitar contaminación de la misma con aceites, grasas, concreto, aditivos, entre otros.

- Mantenimientos de equipos retirados del cauce mínimo 20 metros.
 - Limpieza de herramienta menor en caneca retirada del cauce mínimo 20 metros.
 - Producción de concreto a 10 metros de fuente hídrica.
2. En el evento de resultar actividades constructivas y/o adecuación de obras, no contempladas en la solicitud presentada inicialmente, que requieran permiso de ocupación de cauce, el Permisionario deberá solicitar a la Corporación Autónoma Regional del Quindío por escrito y previamente a la ejecución de obras la solicitud del respectivo permiso y/o modificación del presente permiso de ocupación de cauce para el manejo de aguas, protección y/o re direccionamiento del flujo de cauce, entre otras, para lo cual deberá anexar la documentación necesaria, con el dimensionamiento y localización de elementos temporales o permanentes de ocupación, con soportes de diseño y planos detalle, los cuales deberán ser presentados conforme como lo establece el Decreto 1076 de 2015, con el fin de evitar posibles sanciones de tipo ambiental.
3. En caso de requerir el aprovechamiento de otros recursos ambientales, se deberá solicitar el permiso respectivo (aprovechamiento forestal, concesión de agua, etc.).
4. En caso de cambio de dirección y/o número de teléfono, se deberá informar a esta Corporación con el fin de actualizar los datos de correspondencia.
5. Dar cumplimiento a la normatividad ambiental vigente.

PARÁGRAFO: - PROHIBICIONES:

- Obstaculizar, impedir la vigilancia o inspección a los funcionarios o contratistas competentes de la Corporación Autónoma Regional del Quindío – C.R.Q., o negarse a suministrar la información que se requiera por parte de éstos.
- Se prohíbe la tala, corte y/o aprovechamiento de individuos forestales existentes, para los procesos constructivos, de conformidad con el Decreto 1791 de 1996.
- Se prohíbe la extracción directa del lecho del río (arena y grava) o quebradas contiguos al proyecto o al sitio donde se va a efectuar la intervención del cauce.
- Se prohíbe el aprovechamiento de agua directa de fuentes naturales.
- Se prohíbe la disposición final de la tierra, escombros y residuos de construcción sobre laderas y cauces.
- Las demás prohibiciones contempladas en los artículo 2.2.3.2.24.1 y 2.2.3.2.25.2 del Decreto 1076 de 2015 (artículos 238 y 239 del Decreto 1541 de 1978).

ARTICULO TERCERO: - Las condiciones técnicas que se encontraron al momento de la visita y que quedaron plasmadas en el concepto técnico rendido por los funcionarios comisionados en este acto administrativo deberán mantenerse, por lo que la obra a realizarse deberá corresponder respectivamente a la reportada en la solicitud objeto del presente permiso.

ARTICULO CUARTO: - La Sociedad **BERHLAN DE COLOMBIA S.A.S**, deberán avisar de inmediato a la Corporación Autónoma Regional del Quindío – C.R.Q., cuando se presenten





RESOLUCIÓN NÚMERO _____ **DEL** _____
"POR MEDIO DE LA CUAL SE OTORGA UN PERMISO DE OCUPACIÓN DE CAUCE A LA SOCIEDAD
BERHLAN DE COLOMBIA S.A.S - EXPEDIENTE No. 13181-21"

Página 11 de 12

situaciones de emergencia, indicando sus causas, medidas adoptadas y tiempo de duración de dicha emergencia.

ARTÍCULO QUINTO: - La Sociedad **BERHLAN DE COLOMBIA S.A.S**, será responsable por cualquier deterioro y/o daño ambiental causado por él, en la ejecución de las actividades autorizadas en esta Resolución, o por los contratistas a su cargo, deberá realizar las acciones necesarias para corregir los efectos causados, y cumplir con las obligaciones que se establezcan en el presente Acto Administrativo y en general las dispuestas en la normativa ambiental.

ARTÍCULO SEXTO: - En el evento que se traspase total o parcialmente, el presente permiso de ocupación de cauces, se requerirá autorización previa por parte de la Corporación Autónoma Regional del Quindío - C.R.Q.

ARTÍCULO SÉPTIMO: - La Corporación Autónoma Regional del Quindío - C.R.Q., podrá modificar unilateralmente de manera total o parcial, los términos y condiciones del presente permiso, cuando por cualquier causa se hayan modificado las circunstancias tenidas en cuenta al momento de otorgarse la misma, cualquier incumplimiento a la normativa ambiental dará lugar a la aplicación de las medidas preventivas y sanciones legales establecidas en la Ley 1333 del veintiuno (21) de Julio de dos mil nueve (2009) o el estatuto que la modifique, sustituya o derogue.

ARTÍCULO OCTAVO: - La Sociedad **BERHLAN DE COLOMBIA S.A.S**, deberán cancelar el valor correspondiente a los servicios de seguimiento ambiental, de conformidad con la Ley 633 de 2000, la Resolución número 1280 del 2010, expedida por el Ministerio de Ambiente, vivienda y Desarrollo Territorial y la Resolución de bienes y servicios proferida por esta Entidad.

ARTÍCULO NOVENO: - La ocupación de cauce que se otorga no implica la derivación o el uso del recurso hídrico, por lo tanto, no se convierte en concesión de aguas, razón por la cual en el evento de ser necesaria la captación de aguas en el sitio, se deberá solicitar ante la Corporación Autónoma Regional del Quindío - C.R.Q., la correspondiente concesión de aguas para su aprovechamiento.

ARTÍCULO DÉCIMO: - Serán causales de revocatoria por la vía administrativa:

- El incumplimiento de las condiciones estipuladas en el presente acto administrativo
- Las contempladas en el Artículo 62 del Decreto 2811 de 1974, conforme con el artículo 93 del Decreto 1541 de 1978, hoy Decreto 1076 de 2016.

ARTÍCULO DÉCIMO PRIMERO: - La Corporación Autónoma Regional del Quindío - C.R.Q., se reserva el derecho a revisar este permiso de ocupación de cauce, de oficio o a petición de parte, cuando considere conveniente y cuando las circunstancias que se tuvieron en cuenta para otorgarla, hayan variado.

ARTÍCULO DÉCIMO SEGUNDO: - **NOTIFÍQUESE** el contenido de la presente Resolución a la sociedad **BERHLAN DE COLOMBIA S.A.S**, a través de su representante legal la señora **LILIANA MARCELA BERRIO ALZATE** identificada con la cédula de ciudadanía número 41.956.187 expedida en la ciudad de Armenia (Q), y al señor **CARLOS ANDRES PEREZ LOZANO**, identificado con la cédula de ciudadanía número 94.456.948 en calidad de apoderado, o a la persona debidamente autorizada por el interesado para notificarse, en los términos establecidos en la Ley 1437 de 2011.

ARTÍCULO DÉCIMO TERCERO: - **PUBLÍQUESE**, el encabezado y la parte Resolutiva de la presente Resolución, en el boletín ambiental de la C.R.Q., a costa del interesado, de conformidad con los Artículos 70 y 71 de la Ley 99 de 1993.





000866

DEL 30 MAR 2022

RESOLUCIÓN NÚMERO
"POR MEDIO DE LA CUAL SE OTORGA UN PERMISO DE OCUPACIÓN DE CAUCE A LA SOCIEDAD
BERHLAN DE COLOMBIA S.A.S - EXPEDIENTE No. 13181-21"

Página 12 de 12

ARTÍCULO DÉCIMO CUARTO: - Contra la presente Resolución, procede únicamente el recurso de reposición, el cual deberá presentarse por escrito en la notificación personal, o dentro de los diez (10) días hábiles siguientes a ella, o a la notificación por aviso, o al vencimiento del término de publicación, según el caso, ante la Subdirección de Regulación y Control Ambiental de la **CORPORACIÓN AUTÓNOMA REGIONAL DEL QUINDÍO – C.R.Q.**, en los términos del artículo 76 y siguientes de la Ley 1437 de 2011.

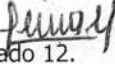
ARTÍCULO DÉCIMO QUINTO: - La presente Resolución rige a partir de la fecha de ejecutoria, de conformidad con el artículo 87 del Código de Procedimiento Administrativo y de lo Contencioso Administrativo Ley 1437 de 2011.

Dada en Armenia, Quindío al 30 MAR 2022


NOTIFIQUESE, PUBLIQUESE Y CUMPLASE


CARLOS ARIEL TRUKE OSPINA
Subdirector de Regulación y Control Ambiental

Revisión Técnica:

Lina Marcela Alarcón Mora. 
Profesional Especializado Grado 12.

Proyectó:


Daniela Álvarez Pava
Abogada.



**"POR MEDIO DE LA CUAL SE OTORGA PRORROGA DE CONCESIÓN DE AGUAS SUBTERRANEAS PARA
USO DOMESTICO A LA CAJA DE COMPENSACION FAMILIAR FENALCO COMFENALCO QUINDIO-
EXPEDIENTE ADMINISTRATIVO
No. 14122-21"**

EL SUBDIRECTOR DE REGULACIÓN Y CONTROL AMBIENTAL DE LA CORPORACIÓN AUTÓNOMA REGIONAL DEL QUINDÍO, en uso de sus atribuciones legales contenidas en la Ley General Ambiental de Colombia, el Código de Procedimiento Administrativo y de lo Contencioso Administrativo y la Resolución 2169 del 12 de diciembre de 2016 "Por la cual se modifica el Manual Específico de Funciones y Competencias Laborales de los empleos de la Corporación Autónoma Regional del Quindío", modificada por la Resolución 066 del 16 de enero de 2017, modificada por la Resolución 081 del 18 de enero de 2017, modificada por la Resolución No.1035 del 03 de mayo del 2019, y a su vez modificada por la Resolución No.1861 del 14 de septiembre del 2020", emanadas de la Dirección General de la Corporación Autónoma Regional del Quindío y,

CONSIDERANDO

Que el día 26 de mayo del año 2015, el gobierno nacional expidió el decreto 1076 de 2015 "**Por medio del cual se expide el Decreto Único Reglamentario del Sector Ambiente y Desarrollo Sostenible**", en el cual incorporó gran parte de la normatividad Ambiental que rige en el territorio colombiano, entre las normas compiladas está el Decreto 1541 de mil novecientos setenta y ocho (1978) el cual regula las concesiones de agua. Teniendo con esto que el Decreto 1076 de 2015 reglamenta, entre otros aspectos, el uso y aprovechamiento del recurso hídrico.

Que a través de la Resolución número 2004 de fecha 24 de noviembre de 2016, la **CORPORACION AUTONOMA REGIONAL DEL QUINDIO – C.R.Q.**, otorgó por el término de cinco (5) años, **CONCESIÓN DE AGUAS SUBTERRANEA** para uso doméstico y recreativo, a **LA CAJA DE COMPENSACION FAMILIAR FENALCO COMFENALCO QUINDIO** identificada con Nit número 890.000.381-0 domiciliada en Armenia (Q), en beneficio del predio denominado: **1) SAUSALITO** ubicado en la vereda **MURILLO** jurisdicción del **MUNICIPIO** de **ARMENIA**, identificado con el folio de matrícula inmobiliaria número **280-2878** y ficha catastral numero **00030000000005810000000000**.

Que el Acto Administrativo anterior, fue notificado de manera personal el día 10 de abril de 2017, a **LA CAJA DE COMPENSACION FAMILIAR FENALCO COMFENALCO QUINDIO**, en calidad de propietaria.

Que mediante solicitud radicada bajo el **número 14122-21**, el día diecinueve (19) de noviembre del año dos mil veintiuno (2021), el señor **DIEGO ARMANDO GODOY DELGADO**, identificado con la cédula de ciudadanía número 11.301.490 expedida en Girardot (C), actuando en calidad de apoderado del señor **JOSE FERNANDO MONTES SALAZAR**, identificado con la cédula de ciudadanía número 79.271.153 expedida en la Bogotá (D.C), actuando en calidad de representante legal de **LA CAJA DE COMPENSACION FAMILIAR FENALCO COMFENALCO QUINDIO** identificado con número de NIT 890.000.381-0 domiciliada en Armenia (Q), quien actúa en calidad de propietaria; presentó ante la **CORPORACIÓN AUTÓNOMA REGIONAL DEL QUINDÍO – CRQ**, solicitud de prórroga de **CONCESIÓN DE AGUAS SUBTERRANEAS** para **uso doméstico**, en beneficio del predio denominado: **1) SAUSALITO** ubicado en la vereda **MURILLO** jurisdicción del **MUNICIPIO** de **ARMENIA**, identificado con el folio de matrícula inmobiliaria número **280-2878** y ficha catastral número **00030000000005810000000000**, a captar agua de pozo subterráneo, ubicado en el mismo predio, de acuerdo a la información aportada a la solicitud.

Que en cumplimiento del Capítulo 2 Sección 9 artículo 2.2.3.2.9.4. del Decreto 1076 de 2015 "**Por medio del cual se expide el Decreto Único Reglamentario del Sector Ambiente y Desarrollo Sostenible**" (artículo 57 del Decreto 1541 de 1978), el día 27 de enero de 2022, se fijó aviso en la Alcaldía municipal de ARMENIA, Quindío y en un lugar visible de la Subdirección de Regulación y Control Ambiental de la Corporación Autónoma Regional del Quindío- C.R.Q., por el término de diez (10) días, con el fin de dar a conocer la solicitud de concesión de aguas subterráneas, para



RESOLUCIÓN NÚMERO _____ DEL DÍA _____
"POR MEDIO DE LA CUAL SE OTORGA PRORROGA DE CONCESIÓN DE AGUAS SUBTERRANEAS PARA
USO DOMESTICO A LA CAJA DE COMPENSACION FAMILIAR FENALCO COMFENALCO QUINDIO-
EXPEDIENTE ADMINISTRATIVO
No. 14122-21"

Página 2 de 24

que las personas que se creyeran con derecho a intervenir pudieran hacerlo, no habiéndose presentado oposición alguna.

Que previo el cumplimiento de los requisitos exigidos por el Capítulo 2 Sección 9 artículo 2.2.3.2.9.5. del Decreto 1076 de 2015 "Por medio del cual se expide el Decreto Único Reglamentario del Sector Ambiente y Desarrollo Sostenible", (artículo 58 del Decreto 1541 de 1978), se dispuso que personal de la Subdirección de Regulación y Control Ambiental, de la Corporación Autónoma Regional del Quindío – C.R.Q., realizará visita técnica al predio objeto de la presente actuación el día 10 de febrero de 2022, con el objetivo de verificar:

- Aforos de la fuente de origen, salvo, si la Autoridad Ambiental competente conoce suficientemente su régimen hidrológico;
- Si existen poblaciones que se sirven de las mismas aguas para los menesteres domésticos de sus habitantes o para otros fines que puedan afectarse con el aprovechamiento que se solicita;
- Si existen derivaciones para riego, plantas eléctricas, empresas industriales u otros usos que igualmente puedan resultar afectados;
- Si las obras proyectadas van a ocupar terrenos que no sean del mismo dueño del predio que se beneficiará con las aguas, las razones técnicas para esta ocupación;
- Lugar y forma de restitución de sobrantes;
- Si los sobrantes no se pueden restituir al cauce de origen, las causas que impidan hacer tal restitución;
- La información suministrada por el interesado en su solicitud;
- Los demás que en cada caso la Autoridad Ambiental competente estime conveniente.

Que un profesional de esta Entidad, realizó visita técnica al predio objeto de la presente resolución, para determinar la viabilidad ambiental de la concesión de aguas subterráneas, la cual quedó registrada en acta de visita técnica de regulación número 53613 de fecha 10 de febrero de 2022.

Que, con ocasión de la visita técnica descrita anteriormente, se presentó informe técnico el cual se transcribe a continuación:

"INFORME TÉCNICO
CONCESIÓN DE AGUA SUPERFICIAL Y/O SUBTERRÁNEA

1. GENERALIDADES DEL PREDIO

Propietario:	CAJA DE COMPENSACION FAMILIAR DE FENALCO QUINDIO
Identificación:	890000381-0
Expediente:	14122-21
Municipio:	ARMENIA
Vereda:	MURILLO
Predio:	SAUSALITO
Correo electrónico:	soleden@comfenalcoquindio.co
Dirección del propietario:	EDIFICIO COMFENALCO CALLE 16 # 15-22 ARMENIA
Teléfono/celular:	7479227
No de Ficha Catastral:	63001000300000581000 según SIG-Quindío
No de Matrícula Inmobiliaria:	280-2878
Área Total del Predio:	312505.21 m ² según SIG-Quindío
Clasificación del Predio:	Rural
Fecha de Visita:	10/02/2022

- Coordenadas Geográficas del predio (Sistema de Coordenadas MAGNA SIRGAS),**
Altitud.





RESOLUCIÓN NÚMERO _____ DEL DÍA 07 MAR 2022
"POR MEDIO DE LA CUAL SE OTORGA PRORROGA DE CONCESIÓN DE AGUAS SUBTERRÁNEAS PARA
USO DOMESTICO A LA CAJA DE COMPENSACION FAMILIAR FENALCO COMFENALCO QUINDIO-
EXPEDIENTE ADMINISTRATIVO
No. 14122-21"

Página 3 de 24

COORDENADAS GEOGRÁFICAS PREDIO

Latitud	Longitud	Altura (msnm)
4°28' 52"	-75° 44' 51"	1200

• **Descripción del Sitio:**

Vía La Tebaida – Armenia, parque recreacional Soleden.

2. INFORMACIÓN DE LA CAPTACIÓN

- **Tipo de Fuente (Aguas minerales o termales, Aguas lluvias, Fuente superficial, Fuente subterránea, Aguas servidas):** Fuente subterránea

• **PARA AGUAS SUBTERRÁNEAS**

Identificador Punto Agua Subterránea: 63001-099

Provincia Hidrológica: Cauca Patía

Unidad Hidrológica: Acuitardo

3. DESCRIPCIÓN DEL PROYECTO

- **Componentes del Sistema de Abastecimiento (Marque con X):**

Bocatoma:	<u>X</u>
Aducción:	<u>X</u>
Desarenador:	—
Planta de Tratamiento de Agua Potable:	—
Red de Distribución:	<u>X</u>
Tanque:	<u>X</u>
Sistema de bombeo:	<u>X</u>

- **Tipo de Captación (Marque con X):**


Cámara de toma directa	_____
Captación flotante con elevación mecánica	_____
Muelle de toma	_____
Presa de derivación	_____
Toma de rejilla	_____
Captación mixta	_____
Toma lateral	_____
Toma sumergida	_____
Otra	_____X

Succión en aljibe

- **Oferta Total**

De acuerdo con las memorias técnicas aportadas de la prueba de bombeo realizada con un caudal promedio de 0.83 l/s durante 1440 minutos se obtuvo un nivel de 5.848m.

- **Área de la Captación (aplica solo para aguas lluvias m²)**
- **Macromedición:** Sí
- **Estado de la Captación:** Bueno
- **Caudal de Diseño de la Captación (L/s):** 0.83
- **Continuidad del servicio:**
- **Tiene servidumbre:** N/A



RESOLUCIÓN NÚMERO _____ DEL DÍA _____
"POR MEDIO DE LA CUAL SE OTORGA PRORROGA DE CONCESIÓN DE AGUAS SUBTERRANEas PARA
USO DOMESTICO A LA CAJA DE COMPENSACION FAMILIAR FENALCO COMFENALCO QUINDIO-
EXPEDIENTE ADMINISTRATIVO
No. 14122-21"

Página 4 de 24

Georeferenciación del Punto de Captación (Sistema de Coordenadas MAGNA SIRGAS), altura (msnm).

Punto de Captación	Latitud (N)	Longitud (W)	Altura (msnm)
Aljibe	4°28' 52"	-75° 44' 51"	1200

Observaciones de la Captación:

La captación se realiza en un aljibe localizado dentro del predio en mención, de acuerdo con la información técnica entregada por el usuario anexa a la solicitud el aljibe tiene una profundidad de 35 m, diámetro de 2.1 m, con motobomba tipo lapicero de 3 HP, el agua es bombeada hasta el sistema de almacenamiento.

La infraestructura construida corresponde a la concesión otorgada que reposa en el expediente 186-09, en proceso de prórroga.



Figura 1. Aljibe

Descripción de la Llegada al Sitio de Captación:

La captación se localiza al interior del predio.

4. DESCRIPCIÓN DE LA FUENTE

Código de Identificación (código zona hidrográfica): No aplica

Código de Identificación (código interno CRQ): No aplica

Tipo (Aguas subterráneas, Arroyo, Canal, Embalse, Lago o laguna, Quebrada, Río, Pantano, Caño, Jagüey): Aguas subterráneas

Nombre de la Fuente: No aplica

Descripción de la Fuente:

CARACTERIZACIÓN DE TRAMOS

Número de Tramo: No aplica

Nombre del Tramo: No aplica

Descripción del Tramo: No aplica

Longitud (Km): No aplica

PUNTO INICIAL:

Georeferenciación del Punto Inicial de la corriente hídrica (Sistema de Coordenadas MAGNA SIRGAS) altitud (msnm): No aplica

PUNTO FINAL:

Georeferenciación del Punto Inicial de la corriente hídrica (Sistema de Coordenadas MAGNA SIRGAS) altitud (msnm): No aplica

5. CANTIDAD DE AGUA SOLICITADA Y USO QUE SE DARÁ AL RECURSO HÍDRICO





RESOLUCIÓN NÚMERO _____ DEL DÍA _____
"POR MEDIO DE LA CUAL SE OTORGA PRORROGA DE CONCESIÓN DE AGUAS SUBTERRANEAS PARA
USO DOMESTICO A LA CAJA DE COMPENSACION FAMILIAR FENALCO COMFENALCO QUINDIO-
EXPEDIENTE ADMINISTRATIVO
No. 14122-21"

Página 5 de 24

De acuerdo con lo manifestado en el formulario de solicitud de concesión de aguas se da el siguiente uso al agua captada:

DOMÉSTICO

De acuerdo con la solicitud realizada con base en la proyección de población presentada, en el predio se da uso doméstico para el hotel, complejo turístico y deportivo, colegio y bolera, la concesión se solicita por el siguiente caudal:

Caudal (L/s)	Aprovechamiento Días/mes
0.83	Continuo

El predio se ubica sobre suelo clasificado en el grupo de manejo 4p-3 y 2s-3 de acuerdo con la capacidad de usos de la tierra del POMCA del río La Vieja, el cual tiene las siguientes limitaciones:

4p-3: Pertenecen a este grupo de manejo las tierras de clima templado húmedo y relieve fuertemente ondulado con pendientes del 12 al 25%, localizadas en cuatro sectores: las lomas y colinas del costado oriental del río La Vieja, los taludes del abanico fluvio-volcánico en los municipios de Quimbaya, Montenegro y La Tebaida, las lomas al sur de la vereda Sabanazo en el municipio de Sevilla y las laderas de la montaña media de los municipios de Caicedonia y Sevilla. Los suelos de las lomas y colinas han evolucionado a partir del manto de alteración de rocas sedimentarias (limolitas, arcillolitas), los de los taludes del abanico se han originado de depósitos fluvio-volcánicos, los de las lomas se han formado a partir de rocas ígneas volcánicas (basaltos) y los de las laderas de montaña a partir de cenizas volcánicas. La capa arable es gruesa (25 a 50 cm), con poca materia orgánica, pH ligeramente ácido (6,1 a 6,5) y fertilidad moderada. Los perfiles de suelo son profundos, bien drenados, de familia textural fina y franca fina y muy alta capacidad de retención de humedad (> 12 cm de agua /100 cm de suelo). Son tierras aptas para establecer cultivos permanentes intensivos (CPI). Requieren prácticas de manejo tales como siembra en contorno, fertilización según el tipo de cultivo y labranza mínima en condiciones óptimas de humedad de los suelos. Cubren un área de 19783,18 ha. (6,942% de la cuenca).

2s-3: Pertenecen a este grupo de manejo las tierras de clima templado húmedo y relieve plano con pendientes del 0 al 3%, localizadas en los planos del abanico fluvio-volcánico en Quimbaya, Montenegro, Armenia y Pereira. Los suelos se han originado a partir de cenizas volcánicas depositadas sobre los materiales volcano-clásticos del piedemonte. La capa arable es gruesa (25 a 50 cm), con poca materia orgánica, pH fuertemente ácido (5,1 a 5,5) y fertilidad moderada. El perfil del suelo es profundo, bien drenado, de familia textural franca fina y muy alta capacidad de retención de humedad (> 12 cm de agua /100 cm de suelo). Son tierras aptas para establecer cultivos transitorios intensivos (CTI). Requieren prácticas de manejo tales como fertilización según el tipo de cultivo y labranza reducida en condiciones óptimas de humedad de los suelos.

6. EL PREDIO Y/O CAPTACIÓN SE LOCALIZA EN ÁREA PROTEGIDA (señale una opción):

No aplica

DRMI SALENTO: _____

DRMI GÉNOVA: _____

DRMI CHILI BARRAGÁN: _____

DISTRITO DE CONSERVACIÓN DE SUELOS BARBAS BREMEN: _____

7. EL PREDIO Y/O CAPTACIÓN SE ENCUENTRA LEY SEGUNDA (RESERVA FORESTAL CENTRAL): No aplica

ZONA TIPO A: _____





RESOLUCIÓN NÚMERO _____ DEL DÍA _____
"POR MEDIO DE LA CUAL SE OTORGA PRORROGA DE CONCESIÓN DE AGUAS SUBTERRANEAS PARA
USO DOMESTICO A LA CAJA DE COMPENSACION FAMILIAR FENALCO COMFENALCO QUINDIO-
EXPEDIENTE ADMINISTRATIVO
No. 14122-21"

Página 6 de 24

ZONA TIPO B: _____

ZONA TIPO C: _____

8. PREDIOS O COMUNIDADES QUE SE VAN A BENEFICIAR DE LA CONCESIÓN

Con la concesión se beneficiará el propietario del predio.

9. EXISTENCIA DE POBLACIONES QUE PUDIESEN SERVIRSE DE LAS MISMAS AGUAS. -
EXISTENCIA DE DERIVACIONES PARA RIEGO, PLANTAS ELÉCTRICAS, EMPRESAS
INDUSTRIALES U OTROS USOS.

En la visita de campo no se identificó la existencia de poblaciones que pudiesen servirse de las mismas aguas.

10. INDICAR SI DURANTE LA VISITA SE PRESENTA OPOSICIÓN

Durante la visita no se presentaron personas interesadas con derecho a intervenir en el proceso de concesión de agua.

11. ANÁLISIS DE LA REGLAMENTACIÓN DE CORRIENTES (Aplica en caso de estar
reglamentada):

No aplica

12. ANÁLISIS DE LA REVISIÓN DE PLANOS Y OBRAS (Solo si aplica)

Se realizó la revisión de los documentos técnicos entregados por el solicitante, entre los documentos analizados se encuentran planos de las obras construidas, encontrando acorde la información presentada con el caudal a concesionar, por lo tanto se recomienda la aprobación de planos y obras.

13. CONCLUSIONES Y RECOMENDACIONES

- Una vez evaluadas las condiciones de oferta hídrica en la quebrada, del sistema de captación y uso que se le dará, se recomienda otorgar el siguiente caudal:

Fuente Hídrica	Caudal Solicitado (l/s)	Régimen de bombeo	Bocatoma	Uso
Aljibe	0.83	3 horas al día	Principal	Doméstico

- El caudal otorgado, estará sujeto a la disponibilidad del recurso hídrico, razón por la cual la Corporación Autónoma Regional del Quindío no es responsable cuando por causas de eventos de variabilidad climática no pueda garantizar el caudal otorgado.

- La captación se realiza por bombeo.

- Se recomienda prorrogar la concesión por un periodo de 10 años.

EL CONCESIONARIO, debe cumplir con las siguientes obligaciones:

1. En cumplimiento del Libro 2 Parte 2 Título 2 Capítulo I Sección 18 del artículo 2.2.1.1.18.1 del Decreto 1076 de 2015 (artículo 1 del Decreto 1449 de 1977), los concesionarios deberán:

- No incorporar en las aguas cuerpos o sustancias sólidas, líquidas o gaseosas, tales como basuras, desechos, desperdicios o cualquier sustancia tóxica, o lavar en ellas utensilios, empaques o envases que los contengan o hayan contenido.
- Observar las normas que establezcan el Ministerio de Ambiente y Desarrollo Sostenible y el ICA para proteger la calidad de los recursos, en materia de aplicación de productos de agroquímicos.
- Aprovechar las aguas con eficiencia y economía en el lugar y para el objeto previsto en la resolución de concesión.
- No utilizar mayor cantidad de agua que la otorgada en la concesión.
- Construir y mantener las instalaciones y obras hidráulicas en las condiciones adecuadas de acuerdo con la resolución de otorgamiento.

Protegiendo el futuro



RESOLUCIÓN NÚMERO _____ DEL DÍA _____

**"POR MEDIO DE LA CUAL SE OTORGA PRORROGA DE CONCESIÓN DE AGUAS SUBTERRANEAS PARA
USO DOMESTICO A LA CAJA DE COMPENSACION FAMILIAR FENALCO COMFENALCO QUINDIO-
EXPEDIENTE ADMINISTRATIVO
No. 14122-21"**

Página 7 de 24

- f. Evitar que las aguas que deriven de una corriente o depósito se derramen o salgan de las obras que las deban obtener.
- g. Contribuir proporcionalmente a la conservación de las estructuras hidráulicas, caminos de vigilancia y demás obras e instalaciones comunes.
2. En caso de requerir modificaciones se deberá informar a la Corporación Autónoma Regional del Quindío para establecer la viabilidad de concederlas.
3. En caso de cambio de dirección y/o número de teléfono el Concesionario, se deberá informar a esta Corporación con el fin de actualizar los datos de correspondencia.
4. El Concesionario deberá, dar cumplimiento al Artículo 2.2.1.1.18.2. del Decreto 1076 de 2015, con relación a:
 - "1. Mantener en cobertura boscosa dentro del predio las áreas forestales protectoras.

Se entiende por áreas forestales protectoras:
 - a. Los nacimientos de fuentes de aguas en una extensión por lo menos de 100 metros a la redonda, medidos a partir de su periferia.
 - b. Una faja no inferior a 30 metros de ancha, paralela a las líneas de mareas máximas, a cada lado de los cauces de los ríos, quebradas y arroyos, sean permanentes o no, y alrededor de los lagos o depósitos de agua;
 - c. Los terrenos con pendientes superiores al 100% (45).
 2. Proteger los ejemplares de especies de la flora silvestre vedadas que existan dentro del predio.
 3. Cumplir las disposiciones relacionadas con la prevención de incendios, de plagas forestales y con el control de quemas"
5. Los concesionarios deberán enviar mensualmente a esta Entidad los reportes de agua efectivamente captada.
6. Realizar mantenimiento y limpieza del pozo cada año, con una compañía especializada, para mejorar las condiciones hidráulicas de la captación.
7. Tener en cuenta los principios de sostenibilidad y buenas prácticas ambientales.
8. En el evento que el beneficiario de la concesión requiera incorporar o introducir a las aguas o suelos sustancias o desechos líquidos o sólidos, ésta deberá solicitar, ante la Corporación Autónoma Regional del Quindío - C.R.Q., **permiso de vertimiento**, el cual deberá reunir los requisitos señalados en los artículos 2.2.3.3.5.1., 2.2.3.3.5.2. del Decreto 1076 de 2015 (artículos 41 y 42 del Decreto 3930 de 2010) y demás normas concordantes. Lo anterior, en cumplimiento del artículo 2.2.3.2.20.2. del Decreto 1076 de 2015 (Decreto 1541 de 1978; artículo 208).
9. El concesionario deberá dentro del área de influencia del punto de captación, conservar una distancia mínima de fuentes de contaminación real o potencial a una distancia de 100 metros entre la captación de agua subterránea y elementos tales como pozos sépticos, letrinas y/o campos de infiltración".

Que de conformidad con el Programa para Uso Eficiente y Ahorro del Agua – PUEAA, aportado por **LA CAJA DE COMPENSACION FAMILIAR FENALCO COMFENALCO QUINDIO**, esta Entidad procedió a evaluarlo mediante concepto técnico, considerando que es procedente aprobar el mismo, de acuerdo al informe que se transcribe a continuación:

"EVALUACIÓN TÉCNICA PROGRAMA PARA EL USO EFICIENTE Y AHORRO DEL AGUA

Propietario:	COMFENALCO QUINDÍO
Identificación:	890000381-0
Expediente:	14122-21
Municipio:	ARMENIA

1. OBJETIVO

Evaluar y emitir concepto técnico del Programa de Uso Eficiente y Ahorro del Agua aportado en el trámite.

2. ASPECTOS NORMATIVOS Y CONTENIDO MÍNIMO DEL PROGRAMA.



RESOLUCIÓN NÚMERO _____ DEL DÍA _____
"POR MEDIO DE LA CUAL SE OTORGA PRORROGA DE CONCESIÓN DE AGUAS SUBTERRANEAS PARA
USO DOMESTICO A LA CAJA DE COMPENSACION FAMILIAR FENALCO COMFENALCO QUINDIO-
EXPEDIENTE ADMINISTRATIVO
No. 14122-21"

Se realiza la revisión del contenido mínimo del programa de conformidad con la resolución 1257 de 2018, se tienen los siguientes resultados de evaluación:

Contenido Mínimo del Programa Resolución 1257 de 2018	Evaluación del Documento
1. Información General	
1.1 Indicar si es una fuente de agua superficial o si es una fuente de agua subterránea y si es de tipo lentic o lotico.	Se presenta identificación de fuente.
1.2 Identificar la subzona hidrográfica, unidad hidrológica, provincia hidrogeológica o sistema acuífero al cual pertenece el punto de captación, de acuerdo con el tipo de fuente indicada en el numeral 1.1.	Se presenta la información
2. Diagnostico	
2.1 Línea base de la oferta de agua	
2.1.1. Recopilar la información de los riesgos sobre la oferta hídrica de la fuente abastecedora, para periodos húmedos, de estiaje y en condiciones de variabilidad climática y los relacionados con la infraestructura de captación de agua, ante amenazas naturales o antrópicas que afecten la disponibilidad hídrica.	Se presenta la información
2.1.2 Identificar fuentes alternas (agua lluvia, reuso u otras que se consideren sean viables técnica y económicamente) considerando condiciones con y sin efectos de variabilidad climática, cuanto esto aplique.	Se presenta la información de fuentes alternas de abastecimiento.
2.2 Línea base de demanda de agua	
2.2.1 Especificar el número de suscriptores para el caso de acueductos o usuarios del sistema para distritos de adecuación de tierras	Se especifica el uso
2.2.2 Consumo de agua por usuario, suscriptor o unidad de producto.	Se presenta el consumo teórico para el uso
2.2.3 Proyectar la demanda actual de agua para el periodo correspondiente a la solicitud de concesión.	Se presenta la proyección de la demanda de agua.
2.2.4 Describir el sistema y método de medición del caudal utilizado en la actividad y unidades de medición correspondientes.	Se presenta la información
2.2.5 Calcular el balance de agua del sistema considerando los componentes a los que haya lugar en su actividad, como: succión/derivación, bombeo, conducción, almacenamiento, tratamiento, transporte/distribución y demás que hagan parte del sistema en los casos que aplique, donde se incluya(n) el(los) dato(s) de la(s) entrada(s), del almacenamiento, de la(s) salida(s) y las pérdidas, especificando la unidad de medida de cada caso. Incluir el tiempo de operación (h/día) del sistema. En el caso que aplique, incluir las variables como precipitación, evaporación, evapotranspiración, escorrentía e infiltración.	Se presenta la información.
2.2.6 Definir el porcentaje de pérdidas respecto al caudal captado y descripción de la metodología mediante la cual se calcularon inicialmente las pérdidas de agua.	Se presenta la información.



RESOLUCIÓN NÚMERO _____ DEL DÍA _____
"POR MEDIO DE LA CUAL SE OTORGA PRORROGA DE CONCESIÓN DE AGUAS SUBTERRANEAS PARA
USO DOMESTICO A LA CAJA DE COMPENSACION FAMILIAR FENALCO COMFENALCO QUINDIO-
EXPEDIENTE ADMINISTRATIVO
No. 14122-21"

Contenido Mínimo del Programa Resolución 1257 de 2018	Evaluación del Documento
2.2.7 Identificar las acciones para el ahorro en el uso del agua, adelantadas para la actividad, cuando aplique.	Se presenta la información.
3. Objetivo: se debe definir para el PUEAA un objetivo general a partir del diagnóstico elaborado y las particularidades de cada proyecto, obra o actividad.	Se presenta la información
4. Plan de Acción. 4.1 El plan de acción debe estructurarse a partir del diagnóstico e incluir la definición y descripción de los proyectos para implementar el uso eficiente y ahorro del agua. Dentro de las líneas temáticas a ser consideradas para la definición de los proyectos que se encuentran entre otras: fuentes alternas de abastecimiento cuando aplique, aprovechamiento de aguas lluvias, instalación, mantenimiento, calibración y renovación de medidores de consumo, protección de zonas de manejo especial, identificación y medición de pérdidas de agua respecto al caudal captado y acciones para la reducción de las mismas, recirculación, reuso y reconversión a tecnologías de bajo consumo, sin perjuicio del cumplimiento de los requisitos ambientales a que haya lugar. Cada proyecto debe incluir de manera específica los actores involucrados y las responsabilidades correspondientes.	Se presenta la información.
4.2 Inclusión de metas e indicadores de UEAA Para el seguimiento y evaluación de los proyectos definidos en el PUEAA, se deben establecer metas específicas, cuantificables y alcanzables de corto, mediano y largo plazo, teniendo en cuenta la vigencia del PUEAA. El cumplimiento de las metas se realizará con base en indicadores, los cuales deberán contar con una ficha técnica, metodológica, la cual como mínimo debe contener: nombre del indicador, objeto, antecedente, medio de verificación, fórmula de cálculo y tiempo de cumplimiento.	Se presenta la información.
4.3 Inclusión del cronograma y presupuesto para la ejecución y seguimiento del PUEAA. En aquellos contratos de interconexión de redes o de suministro de agua potable, establecidos con base en la resolución 759 de 2016 de la comisión de regulación de agua potable y saneamiento básico, o la que haga sus veces, el prestador proveedor deberá incorporar acciones en el PUEAA, para el prestador beneficiario.	Se presenta la información.
Campañas Educativas (Ley 373/1997)	Se presenta en el plan de acción el programa de educación ambiental.

3. CONCLUSIONES

De acuerdo con la revisión y evaluación del programa en conformidad a lo establecido en la ley 373 de 1997 y la resolución 1257 de 2018, se recomienda **APROBAR** el programa de uso eficiente y ahorro del agua, durante el tiempo de vigencia de la concesión de agua.

De conformidad con el artículo 11 de la Ley 373 de 1.997, deberá entregar y actualizar anualmente la siguiente información:

- Nombre de la entidad usuaria, ubicación geográfica y política donde presta el servicio;





RESOLUCIÓN NÚMERO _____ DEL DÍA _____
"POR MEDIO DE LA CUAL SE OTORGA PRORROGA DE CONCESIÓN DE AGUAS SUBTERRANEAS PARA
USO DOMESTICO A LA CAJA DE COMPENSACION FAMILIAR FENALCO COMFENALCO QUINDIO-
EXPEDIENTE ADMINISTRATIVO
No. 14122-21"

Página 10 de 24

- b. Nombre, ubicación geográfica y tipo de la fuente o fuentes donde captan las aguas;
- c. Nombre, ubicación geográfica y tipo de la fuente o fuentes receptoras de los afluentes;
- d. Caudal promedio diario anual en litros por segundo de la fuente de captación y de la fuente receptora de los efluentes;
- e. Caudal promedio diario anual captado por la entidad usuaria;
- f. Número de usuarios del sistema;
- g. Caudal consumido por los usuarios del sistema;
- h. Porcentaje en litros por segundo de las pérdidas del sistema;
- i. Calidad del agua de la fuente abastecedora, de los efluentes y de la fuente receptora de éstos, clase de tratamientos requeridos y el sistema y la frecuencia del monitoreo;
- j. Proyección anual de la tasa de crecimiento de la demanda del recurso hídrico según usos;
- k. Caudal promedio diario en litros por segundo, en épocas secas y de lluvia, en las fuentes de abastecimiento y en las receptoras de los efluentes;
- l. Programas de protección y conservación de las fuentes hídricas;
- m. Fuentes probables de abastecimiento y de vertimiento de efluentes que se dispongan para futuras expansiones de la demanda".

Que la Corporación Autónoma Regional del Quindío – C.R.Q., presume que la información y documentación aportada al presente trámite y de la que no se hizo observación alguna, es veraz, correcta y confiable, razón por la cual ésta actuará bajo los postulados del principio de la buena fe consagrado en el artículo 83 de la Carta Magna, el cual dispone: "*Las actuaciones de los particulares y de las autoridades públicas deberán ceñirse a los postulados de la buena fe, la cual se presumirá en todas las gestiones que aquellos adelanten ante ésta*", acogiendo así la totalidad de la documentación e información aportada al presente trámite.

La Corporación Autónoma Regional del Quindío – CRQ, en virtud del artículo 9 de la Ley 1437 de 2011, la cual establece las prohibiciones de las autoridades, indicando en el numeral 4: "Exigir constancias, certificaciones o documentos que reposen en la respectiva Entidad".

De igual manera, el artículo noveno del Decreto 019 de 2012 "Ley Antitrámites", trata sobre la prohibición de exigir documentos que reposan en la entidad señalando: "Cuando se esté adelantando un trámite ante la administración, se prohíbe exigir actos administrativos, constancias, certificaciones o documentos que ya reposen en la entidad ante la cual se está tramitando la respectiva actuación (...)" y de los principios de eficacia y economía que rigen las actuaciones administrativas, el primero propende porque las autoridades busquen que los procedimientos logren su finalidad, y para el efecto, deberán remover de oficio los obstáculos puramente formales, entre otros y el segundo tiene por finalidad que las autoridades procedan con austeridad y eficacia, optimizando el uso del tiempo y de los demás recursos, procurando el más alto nivel de calidad en las actuaciones y la protección de los derechos de las personas en concordancia con el Decreto 2106 de 2019, "*Por el cual se dictan normas para simplificar, suprimir y reformar tramites, procesos y procedimientos innecesarios existentes en la administración pública*".

Que el artículo 209 de la Constitución Política establece los principios de la función administrativa así:

"Artículo 209. *La función administrativa está al servicio de los intereses generales y se desarrolla con fundamento en los principios de igualdad, moralidad, eficacia, economía, celeridad, imparcialidad y publicidad, mediante la descentralización, la delegación y la desconcentración de funciones.*

Las autoridades administrativas deben coordinar sus actuaciones para el adecuado cumplimiento de los fines del Estado. La administración pública, en todos sus órdenes, tendrá un control interno que se ejercerá en los términos que señale la ley." (letra cursiva fuera del texto original)





RESOLUCIÓN NÚMERO _____ DEL DÍA _____
"POR MEDIO DE LA CUAL SE OTORGA PRORROGA DE CONCESIÓN DE AGUAS SUBTERRANEAS PARA
USO DOMESTICO A LA CAJA DE COMPENSACION FAMILIAR FENALCO COMFENALCO QUINDIO-
EXPEDIENTE ADMINISTRATIVO
No. 14122-21"

Página 11 de 24

Que el Título I de las Disposiciones Generales, artículo tercero del Código de Procedimiento Administrativo y de lo Contencioso Administrativo, consagra: *"Principios: Todas las autoridades deberán interpretar y aplicar las disposiciones que regulan las actuaciones y procedimientos administrativos a la luz de los principios consagrados en la Constitución Política, en la Parte Primera de este Código y en las leyes especiales.*

Las actuaciones administrativas se desarrollarán, especialmente, con arreglo a los principios del debido proceso, igualdad, imparcialidad, buena fe, moralidad, participación, responsabilidad, transparencia, publicidad, coordinación, eficacia, economía y celeridad (...)."

DISPOSICIONES LEGALES DE LA CONCESIÓN DE AGUAS

Que el Capítulo 2 Sección 5 artículo 2.2.3.2.5.1. del Decreto 1076 de 2015 *"Por medio del cual se expide el Decreto Único Reglamentario del Sector Ambiente y Desarrollo Sostenible"*, dispone *"El Derecho al uso de las aguas y de los cauces se adquiere de conformidad con el artículo 51 del Decreto - Ley 2811 de 1974:*

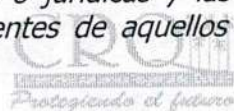
- a. Por ministerio de la ley;*
- b. Por concesión;*
- c. Por permiso, y*
- d. Por asociación."*

ARTÍCULO 2.2.3.2.5.3. Concesión para el uso de las aguas. *Toda persona natural o jurídica, pública o privada, requiere concesión o permiso de la Autoridad Ambiental competente para hacer uso de las aguas públicas o sus cauces, salvo en los casos previstos en los artículos 2.2.3.2.6.1 y 2.2.3.2.6.2 de este Decreto.*

ARTÍCULO 2.2.3.2.7.1. Disposiciones comunes *Toda persona natural o jurídica, pública o privada, requiere concesión para obtener el derecho al aprovechamiento de las aguas para los siguientes fines:*

- a. Abastecimiento doméstico en los casos que requiera derivación;*
- b. Riego y silvicultura;*
- c. Abastecimiento de abrevaderos cuando se requiera derivación;*
- d. **Uso doméstico y recreativo;***
- e. Generación térmica o nuclear de electricidad;*
- f. Explotación minera y tratamiento de minerales;*
- g. Explotación petrolera;*
- h. Inyección para generación geotérmica;*
- í. Generación hidroeléctrica;*
- j. Generación cinética directa;*
- k. Flotación de maderas;*
- l. Transporte de minerales y sustancias tóxicas;*
- m. Acuicultura y pesca;*
- n. Recreación y deportes;*
- o. Usos medicinales, y*
- p. Otros usos similares.*

Que la sección 9 del Capítulo 2 consagra en los artículos 2.2.3.2.9.1. y 2.2.3.2.9.2. del Decreto 1076 de 2015, los requisitos formales para solicitar una concesión de aguas, señalando entre otros, que *"las personas naturales o jurídicas y las entidades gubernamentales que deseen aprovechar aguas para usos diferentes de aquellos que se ejercen por ministerio de la ley requieren concesión,"*





RESOLUCIÓN NÚMERO _____ DEL DÍA _____
"POR MEDIO DE LA CUAL SE OTORGA PRORROGA DE CONCESIÓN DE AGUAS SUBTERRANEAS PARA
USO DOMESTICO A LA CAJA DE COMPENSACION FAMILIAR FENALCO COMFENALCO QUINDIO-
EXPEDIENTE ADMINISTRATIVO
No. 14122-21"

Página 12 de 24

"(...) ARTICULO 2.2.3.2.16.14. Requisitos y trámites concesión. La solicitud de CONCESIÓN DE AGUAS SUBTERRANEAS debe reunir los requisitos y trámites establecidos en la sección 9 de este Capítulo..."

FUNDAMENTOS JURÍDICOS

Que el artículo 8º de la Constitución Política determina: *"Es obligación del Estado y de las personas proteger las riquezas culturales y naturales de la nación".*

Que así mismo, la Constitución Política de Colombia en su artículo 79 consagra el derecho a gozar de un ambiente sano y dispone que es deber del Estado proteger la diversidad e integridad del ambiente, conservar las áreas de especial importancia ecológica y fomentar la educación para el logro de estos fines.

Que el artículo 80 ibídem señala que corresponde al Estado planificar el manejo y aprovechamiento de los recursos naturales, para garantizar su desarrollo sostenible, su conservación, restauración o sustitución. Indica además el artículo referido que el Estado deberá prevenir y controlar los factores de deterioro ambiental, imponer las sanciones legales y exigir la reparación de los daños causados.

Que el artículo 83 de la Carta Magna, dispone: *"Las actuaciones de los particulares y de las autoridades públicas deberán ceñirse a los postulados de la buena fe, la cual se presumirá en todas las gestiones que aquellos adelanten ante ésta"*

Que el artículo 95 ibídem, preceptúa en su numeral 8º, como *"un deber del ciudadano, proteger los recursos culturales y naturales del país y velar por la conservación de un ambiente sano"*.

Que el artículo 3 de la Ley 1437 de 2011 consagra: **"Principios.** Todas las autoridades deberán interpretar y aplicar las disposiciones que regulan las actuaciones y procedimientos administrativos a la luz de los principios consagrados en la Constitución Política, en la Parte Primera de este Código y en las leyes especiales.

Las actuaciones administrativas se desarrollarán, especialmente, con arreglo a los principios del debido proceso, igualdad, imparcialidad, buena fe, moralidad, participación, responsabilidad, transparencia, publicidad, coordinación, eficacia, economía y celeridad...

4. En virtud del principio de buena fe, las autoridades y los particulares presumirán el comportamiento leal y fiel de unos y otros en el ejercicio de sus competencias, derechos y deberes..."

Es así como la Corte Constitucional en diversas ocasiones se ha manifestado sobre el principio de la buena fe, entre los muchos pronunciamientos está el contenido en la sentencia C-544 de 1994, que en su parte pertinente expone:

"(...) La buena fe ha sido, desde tiempos inmemoriales, uno de los principios fundamentales del derecho, ya se mire por su aspecto activo, como el deber de proceder con lealtad en nuestras relaciones jurídicas, o por el aspecto pasivo, como el derecho a esperar que los demás procedan en la misma forma. En general, los hombres proceden de buena fe: es lo que usualmente ocurre. Además, el proceder de mala fe, cuando media una relación jurídica, en principio constituye una conducta contraria al orden jurídico y sancionada por éste. En consecuencia, es una regla general que la buena fe se presume: de una parte, es la manera usual de comportarse; y de la otra, a la luz del derecho, las faltas deben comprobarse. Y es una falta el quebrantar la buena fe.



RESOLUCIÓN NÚMERO _____ DEL DÍA _____
"POR MEDIO DE LA CUAL SE OTORGA PRORROGA DE CONCESIÓN DE AGUAS SUBTERRANEAS PARA
USO DOMESTICO A LA CAJA DE COMPENSACION FAMILIAR FENALCO COMFENALCO QUINDIO-
EXPEDIENTE ADMINISTRATIVO
No. 14122-21"

Página 13 de 24

... La buena fe, como principio general que es, no requiere consagración normativa, pero se hace aquí explícita su presunción respecto de los particulares en razón de la situación de inferioridad en que ellos se encuentran frente a las autoridades públicas y como mandato para éstas en el sentido de mirar al administrado primeramente como el destinatario de una actividad de servicio...

Claro resulta por qué la norma tiene dos partes: la primera, la consagración de la obligación de actuar de buena fe, obligación que se predica por igual de los particulares y de las autoridades públicas. La segunda, la reiteración de la presunción de la buena fe de los particulares en todas las gestiones que adelanten ante las autoridades públicas.

Es, pues, una norma que establece el marco dentro del cual deben cumplirse las relaciones de los particulares con las autoridades públicas. Naturalmente, es discutible si el hecho de consagrar en la Constitución la regla de la buena fe, contribuya a darle una vigencia mayor en la vida de relación, o disminuya la frecuencia de los comportamientos que la contrarían."

Que la Ley 23 de 1973 en su artículo 2º establece que el medio ambiente es un patrimonio común, cuyo mejoramiento y conservación son actividades de utilidad pública, en la que deben participar el Estado y los particulares, y así mismo, define que el medio ambiente está constituido por la atmósfera y los recursos naturales renovables.

Que el Decreto - Ley 2811 de 1974 por el cual se adoptó el Código Nacional de Recursos Naturales Renovables y de Protección al Medio Ambiente, establece en su artículo 1º que el ambiente es patrimonio común, y que el Estado y los particulares deben participar en su preservación y manejo, por ser de utilidad pública e interés social.

Que según el artículo 31 numeral 2º de la Ley 99 de 1993, corresponde a las Corporaciones Autónomas Regionales ejercer la función de máxima autoridad ambiental en el área de su jurisdicción de acuerdo con las normas de carácter superior y conforme a los criterios y directrices trazadas por el Ministerio de Ambiente y Desarrollo Sostenible.

Que la Corporación Autónoma Regional del Quindío - C.R.Q., de conformidad con el artículo 31, numeral 9 de la Ley 99 de 1993, tiene dentro de sus funciones la de otorgar concesiones, permisos, autorizaciones y licencias ambientales requeridas por la Ley para el uso, aprovechamiento o movilización de los recursos naturales renovables o para el desarrollo de actividades que afectan o puedan afectar el medio ambiente.

Que el artículo 31 de la Ley 99 de 1993, numerales 12 y 13, establece como funciones de las Corporaciones Autónomas Regionales, la evaluación control y seguimiento ambiental por los usos del agua, suelo, aire y demás recursos naturales renovables, lo cual comprende la expedición de las respectivas licencias ambientales, permisos, concesiones, autorizaciones y salvoconductos así mismo recaudar conforme a la Ley, las contribuciones, tasas, derechos, tarifas y multas generadas por el uso y aprovechamiento de los mismos, fijando el monto en el territorio de su jurisdicción con base en las tarifas mínimas establecidas por el Ministerio de Ambiente y Desarrollo Sostenible.

Que, en el Departamento del Quindío, la Corporación Autónoma Regional del Quindío- C.R.Q., es la máxima autoridad ambiental, y tiene dentro de sus competencias otorgar las autorizaciones, permisos y licencias ambientales a los proyectos, obras y/o actividades de su competencia a desarrollarse en el área de su jurisdicción.

Que la Ley 373 de 1997, estableció el programa para el uso eficiente y ahorro del agua, el cual indica que: "Todo plan ambiental regional y municipal debe incorporar obligatoriamente un programa para el uso eficiente y ahorro del agua. Se entiende por programa para el uso eficiente y ahorro de agua el conjunto de proyectos y acciones que deben elaborar y adoptar las entidades

Protegiendo el futuro



RESOLUCIÓN NÚMERO _____ DEL DÍA _____
"POR MEDIO DE LA CUAL SE OTORGA PRORROGA DE CONCESIÓN DE AGUAS SUBTERRANEAS PARA
USO DOMESTICO A LA CAJA DE COMPENSACION FAMILIAR FENALCO COMFENALCO QUINDIO-
EXPEDIENTE ADMINISTRATIVO
No. 14122-21"

Página 14 de 24

encargadas de la prestación de los servicios de acueducto, alcantarillado, riego y drenaje, producción hidroeléctrica y demás usuarios del recurso hídrico.

Las Corporaciones Autónomas Regionales y demás autoridades ambientales encargadas del manejo, protección y control del recurso hídrico en su respectiva jurisdicción, aprobarán la implantación y ejecución de dichos programas en coordinación con otras corporaciones autónomas que compartan las fuentes que abastecen los diferentes usos".

Por su parte el Decreto 1090 de 2018, *"Por el cual se adiciona el Decreto 1076 de 2015, Decreto Único Reglamentario del Sector Ambiente y Desarrollo Sostenible, en lo relacionado con el Programa para el Uso Eficiente y Ahorro de Agua y se dictan otras disposiciones"*, reglamentó la Ley 373 de 1997 adicionando lineamientos a la referida norma, así como la Resolución 1257 de 2018.

Por lo anterior, el Programa para el Uso Eficiente y Ahorro del Agua – PUEAA, es una herramienta enfocada a la optimización del uso del recurso hídrico, conformado por el conjunto de proyectos y acciones que le corresponde elaborar y adoptar a los usuarios que soliciten concesión de aguas, con el propósito de contribuir a la sostenibilidad de este recurso.

Que el Decreto 1076 de 2015, modificado por el Decreto 1155 de 2017 en los artículos 2.2.9.6.1.9., 2.2.9.6.1.10. y 2.2.9.6.1.12., compilado en el Decreto 155 de 2004, *"Por el cual se reglamenta el artículo 43 de la Ley 99 de 1993 sobre tasas por utilización de aguas y se adoptan otras disposiciones"*, expone la forma como tanto las personas naturales o jurídicas, públicas o privadas, deben cancelar la tasa por utilización del agua en virtud de una concesión.


Que por su parte el Parágrafo 3° del artículo 216 de la Ley 1450 de 2012, por medio de la cual se expidió el Plan Nacional de Desarrollo 2010-2014, expone, frente a las tasa por uso del agua que las mismas serán cobradas a todas aquellas personas que hacen uso del recurso hídrico en virtud de una concesión, así como también a aquellas que utilizan el agua sin ninguna autorización emitida por la Autoridad Ambiental competente, dicha norma preceptúa: *"Parágrafo 3°: La tasa por utilización de aguas se cobrará a todos los usuarios del recurso hídrico, excluyendo a los que utilizan el agua por ministerio de ley, pero incluyendo aquellos que no cuentan con la concesión de aguas, sin perjuicio de la imposición de las medidas preventivas y sancionatorias a que haya lugar y sin que implique bajo ninguna circunstancia su legalización"*.

Que el Parágrafo 3° del artículo 216 de la Ley 1450 de 2012, por medio de la cual se expidió el Plan Nacional de Desarrollo 2010 – 2014, conserva su vigencia conforme al artículo 336 de la Ley 1955 de 2019 *"POR EL CUAL SE EXPIDE EL PLAN NACIONAL DE DESARROLLO 2018- 2022. PACTO POR COLOMBIA, PACTO POR LA EQUIDAD"*.

Que de conformidad con lo previsto en el artículo 42 del Código de Procedimiento Administrativo y de lo Contencioso Administrativo, las autoridades administrativas están obligadas a tomar las decisiones que en derecho corresponda, motivadas, habiéndose dado oportunidad a los interesados para expresar sus opiniones, y con base en las pruebas e informes disponibles, y de todas las peticiones que hayan sido oportunamente planteadas dentro de la actuación por el peticionario y por los terceros reconocidos.

Que es deber de esta Entidad, efectuar el cobro por concepto de los servicios de evaluación y seguimiento ambiental, independientemente del otorgamiento o no de un permiso ambiental, para el caso particular se solicitó **CONCESIÓN DE AGUAS SUBTERRANEA**.

Que, de igual manera, el numeral 13 del artículo 31 de la Ley 99 de 1993 determinó que corresponde a las autoridades ambientales recaudar, conforme a la ley, las contribuciones, tasa,





RESOLUCIÓN NÚMERO _____ DEL DÍA _____
"POR MEDIO DE LA CUAL SE OTORGA PRORROGA DE CONCESIÓN DE AGUAS SUBTERRANEAS PARA
USO DOMESTICO A LA CAJA DE COMPENSACION FAMILIAR FENALCO COMFENALCO QUINDIO--
EXPEDIENTE ADMINISTRATIVO
No. 14122-21"

Página 15 de 24

derechos, tarifas y multas por concepto del uso y aprovechamiento de los recursos naturales renovables y fijar su monto en el territorio de su jurisdicción.

Por su parte, el artículo 46 numeral 11 de la Ley 99 de 1993 estableció como patrimonio y rentas de las Corporaciones, los derechos causados por el otorgamiento de licencias, permisos, autorizaciones, concesiones y salvoconductos, de acuerdo con la escala tarifaria que para el efecto expida el Ministerio de Ambiente.

Que la Ley 633 de 2000 *"por la cual se expiden normas en materia tributaria, se dictan disposiciones sobre el tratamiento a los fondos obligatorios para la vivienda de interés social y se introducen normas para fortalecer las finanzas de la rama Judicial"*, establece en su artículo 96 la tarifa de las licencias ambientales y otros instrumentos de control y manejo ambiental.

Que el cobro que se aplicó por los servicios de evaluación y seguimiento, se encuentra establecido en la Ley 633 de 2000, en la Resolución número 1280 del 2010, expedida por el Ministerio de Ambiente, Vivienda y Desarrollo Territorial, adoptadas por esta Autoridad Ambiental mediante la Resolución número 000257 del cinco (05) de febrero de dos mil veintiuno (2021) *"Por medio la cual se adoptan los parámetros y el procedimiento para el cobro de tarifas por concepto de los servicios de evaluación y seguimiento ambiental de las licencias, permisos, concesiones, autorizaciones, demás instrumentos de control y manejo ambiental y se establecen los valores a cobrar por concepto de bienes y servicios que ofrece la Corporación Autónoma Regional del Quindío, para la vigencia 2021"*, tiene su fundamento técnico y jurídico en la información y tablas adoptadas por dichas disposiciones, modificada parcialmente por la Resolución 000605 del día veintiuno (21) de abril del año dos mil veintiuno 2021.

Que el artículo 2.2.3.2.8.6. del Decreto 1076 de 2015 autoriza la modificación de las resoluciones así: *"Toda concesión implica para el beneficiario, como condición esencial para su subsistencia, la inalterabilidad de las condiciones impuestas en la respectiva resolución. Cuando el concesionario tenga necesidad de efectuar cualquier modificación en las condiciones que fija la resolución respectiva, deberá solicitar previamente la autorización correspondiente comprobando la necesidad de la reforma."*

Que según la sentencia del seis (06) de febrero de mil novecientos ochenta el consejero ponente Carlos Galindo Pinilla, expediente 2713 del Consejo de Estado: *"los actos administrativos son susceptibles de ser modificados por medio de corrección, aclaración o reforma según el caso."*

Que dado lo anterior, es importante anotar que el Acto Administrativo, es toda declaración de voluntad de una autoridad administrativa, que tiene por finalidad producir efectos jurídicos para la satisfacción de un interés administrativo y que tiene por objeto crear, modificar o extinguir una situación jurídica subjetiva.

Que la Corte Constitucional a través de las sentencias C-632 de 2011 y T-500 de 2012 se pronunció con respecto al medio ambiente, el derecho a un Ambiente Sano y la importancia del recurso hídrico.

Que la sección 13 del Capítulo 2 artículo 2.2.3.2.13.16. Decreto 1076 de 2015, indica que en casos de producirse escasez crítica por sequías, contaminación, catástrofes naturales o perjuicios producidos por el hombre, que limiten los caudales útiles disponibles, se podrá restringir los usos o consumos temporalmente. A tal efecto podrá establecer turnos para el uso o distribuir porcentualmente los caudales utilizables y será aplicable, aunque afecte derechos otorgados por concesiones o permisos.

Que el suministro de aguas para satisfacer concesiones está sujeto a la disponibilidad del recurso, por tanto, el Estado no es responsable cuando por causa naturales no pueda garantizar el caudal

Protegiendo el futuro

**"POR MEDIO DE LA CUAL SE OTORGA PRORROGA DE CONCESIÓN DE AGUAS SUBTERRÁNEAS PARA
USO DOMESTICO A LA CAJA DE COMPENSACION FAMILIAR FENALCO COMFENALCO QUINDIO-
EXPEDIENTE ADMINISTRATIVO
No. 14122-21"**

concedido. En caso de escasez todas serán abastecidas a prorrata o por turnos como lo estipula el artículo 2.2.3.2.13.16. del citado Decreto. Lo anterior de conformidad con la sección 7 del Capítulo 2 artículo 2.2.3.2.7.2. Decreto 1076 de 2015.

**CONSIDERACIONES DE LA SUBDIRECCIÓN DE REGULACIÓN Y CONTROL AMBIENTAL
DE LA CORPORACIÓN AUTÓNOMA REGIONAL DEL QUINDÍO – C.R.Q., FRENTE A LA
PRESENTE SOLICITUD DE CONCESIÓN DE AGUAS SUBTERRÁNEAS:**

1. Que de conformidad con el informe técnico presentado por parte de Contratista de esta Corporación producto de la visita realizada al predio el día 10 de febrero de 2022, se evidenció que el agua se utilizará para satisfacer las necesidades del hotel, complejo turístico y deportivo, colegio y bolera, por lo que las necesidades de agua del predio son para **uso doméstico** que corresponden a un consumo continuo de 0.83 L/S de agua con un régimen de bombeo de 3 horas al día.
2. Que el informe técnico constituye el instrumento mediante el cual se evalúa la solicitud de concesión de aguas subterránea objeto de la presente Resolución, el cual constituye la principal fuente o herramienta para establecer si es factible técnica y ambientalmente el otorgamiento de una concesión de aguas.
3. En este orden de ideas, es necesaria la implementación del programa para el uso eficiente y ahorro del agua, toda vez que el agua es un recurso limitado y vital para el ser humano, con este programa se busca la optimización y sostenibilidad del uso del recurso hídrico, en el marco de la regulación y normatividad vigente.

Con respeto, al Programa para el Uso Eficiente y Ahorro del Agua – PUEAA aportado por el solicitante, esta Entidad emitió informe técnico transcrito previamente, mediante el cual se indicó viabilidad para aprobar el mismo, toda vez que el programa presentado cumplió con los requisitos consagrados en la Ley 373 de 1997, Decreto 1090 de 2018 y Resolución 1257 de 2018.

4. Que de acuerdo con el informe técnico transcrito líneas atrás, se puede inferir que conforme con la documentación técnica aportada al trámite, con los registros fotográficos, las memorias técnicas y con la visita realizada por parte de esta Corporación, se logró verificar que los planos aportados y la obras evidenciadas coinciden, y corresponden a las características encontradas en campo, en cuanto al dimensionamiento del sistema de captación y en general a todos los elementos y obras que componen el mismo, dado que como se expuso en el citado informe: "(...)Se realizó la revisión de los documentos técnicos entregados por el solicitante, entre los documentos analizados se encuentran planos de las obras construidas, encontrando acorde la información presentada con el caudal a concesionar, por lo tanto se recomienda la aprobación de planos y obras.(...)"

Que de lo anterior, se concluye que es **VIABLE TÉCNICAMENTE APROBAR LOS PLANOS Y OBRAS PARA LA CONCESIÓN DE AGUAS SUBTERRÁNEAS a LA CAJA DE COMPENSACION FAMILIAR FENALCO COMFENALCO QUINDIO.**

5. Por otra parte, se tiene que en nuestro ordenamiento jurídico el principio constitucional de la buena fe constituye el punto de partida sobre el cual se erige la confianza que debe imperar entre la Administración y los administrados en las actuaciones o negocios que estos sostienen.

Por lo anterior, y con fundamento en el principio de la buena fe, el cual constituye para la Corporación el acoger y presumir para el caso sub - examine la buena fe del solicitante,



RESOLUCIÓN NÚMERO _____ DEL DÍA _____
"POR MEDIO DE LA CUAL SE OTORGA PRORROGA DE CONCESIÓN DE AGUAS SUBTERRÁNEAS PARA
USO DOMÉSTICO A LA CAJA DE COMPENSACION FAMILIAR FENALCO COMFENALCO QUINDIO-
EXPEDIENTE ADMINISTRATIVO
No. 14122-21"

Página 17 de 24

sin la necesidad que medie comprobación alguna, bastando sólo la confianza que la Administración deposita en los argumentos presentados por ésta.

6. Que este Despacho considera procedente acoger en su totalidad la información aportada por la solicitante y la recopilada en la visita técnica, como también el concepto técnico presentado, los cuales constituyen el principal sustento e instrumento para acceder o no a la solicitud de concesión de aguas, objeto de la presente Resolución.
7. Así las cosas, en consideración a la viabilidad técnica y verificado el cumplimiento de los requisitos legales exigidos por la normatividad ambiental vigente para las concesiones de aguas subterránea, este Despacho procederá a otorgar lo solicitado, con la imposición de las obligaciones ambientales que serán señaladas en la parte resolutive del presente Acto Administrativo, sin perjuicio de los permisos, licencias, autorizaciones, entre otros a que haya lugar, de acuerdo a las exigencias de las autoridades competentes.
8. Que, en virtud de lo anterior, esta Corporación entrará a definir el trámite administrativo relativo a la solicitud de concesión de aguas subterráneas para **uso doméstico** requerido por **LA CAJA DE COMPENSACION FAMILIAR FENALCO COMFENALCO QUINDIO**.

Que, en mérito de lo expuesto, el **SUBDIRECTOR DE REGULACIÓN Y CONTROL AMBIENTAL DE LA CORPORACIÓN AUTÓNOMA REGIONAL DEL QUINDIO – C.R.Q.**,

RESUELVE

ARTÍCULO PRIMERO: PRORROGAR a favor de **LA CAJA DE COMPENSACION FAMILIAR FENALCO COMFENALCO QUINDIO** identificado con número de NIT 890.000.381-0 domiciliada en Armenia (Q), representada legalmente por el señor **JOSE FERNANDO MONTES SALAZAR**, identificado con la cédula de ciudadanía número 79.271.153 expedida en la Bogotá (D.C), o quien haga sus veces, sociedad que actúa en calidad de propietaria, **CONCESIÓN DE AGUAS SUBTERRÁNEAS** para **uso doméstico**, en beneficio del predio denominado: **1) SAUSALITO** ubicado en la vereda **MURILLO** jurisdicción del **MUNICIPIO** de **ARMENIA**, identificado con el folio de matrícula inmobiliaria número **280-2878** y ficha catastral número **000300000000581000000000**, como se detalla a continuación:

<i>Fuente Hídrica</i>	<i>Caudal Solicitado (l/s)</i>	<i>Régimen de bombeo</i>	<i>Bocatoma</i>	<i>Uso</i>
<i>Aljibe</i>	<i>0.83</i>	<i>3 horas al día</i>	<i>Principal</i>	<i>Doméstico</i>

PARÁGRAFO PRIMERO: - El término de la concesión de aguas subterráneas, será de **diez (10) años** contados a partir de la fecha de ejecutoria de la presente Resolución, término que podrá ser prorrogado a petición del concesionario dentro del último año de vigencia.

PARÁGRAFO SEGUNDO: - PRÓRROGA: El término de la concesión de aguas podrá ser prorrogado a petición del Concesionario dentro del último año de vigencia, salvo razones de conveniencia pública, conforme a lo estipulado en la sección 8 del Capítulo 2 del artículo 2.2.3.2.8.4 del Decreto 1076 de 2015. En el caso de no solicitar ante esta Autoridad Ambiental la prórroga de la presente concesión de aguas dentro del término señalado anteriormente, se entenderá que la misma se da por terminada, sin perjuicio de lo dispuesto en el Parágrafo 3° del artículo 216 de la Ley 1450 de 2012, en concordancia con la Ley 1753 de 2015, frente al cobro de la tasa por uso del agua y de que se tramite una nueva concesión de aguas con el cumplimiento de los requisitos establecidos en la Sección 9 del Capítulo 2 artículos 2.2.3.2.9.1. y 2.2.3.2.9.2. del Decreto 1076 de 2015 y demás normas concordantes.



RESOLUCIÓN NÚMERO _____ DEL DÍA _____
"POR MEDIO DE LA CUAL SE OTORGA PRORROGA DE CONCESIÓN DE AGUAS SUBTERRANEAS PARA
USO DOMESTICO A LA CAJA DE COMPENSACION FAMILIAR FENALCO COMFENALCO QUINDIO-
EXPEDIENTE ADMINISTRATIVO
No. 14122-21"

Página 18 de 24

PARÁGRAFO TERCERO: - El sistema de captación es por bombeo.

PARÁGRAFO CUARTO: - La **CONCESIÓN DE AGUAS SUBTERRANEA** es para uso exclusivamente doméstico, cualquier proyecto, obra o actividad diferente, deberá iniciarse ante esta Autoridad Ambiental el correspondiente trámite.

PARÁGRAFO QUINTO: - El otorgamiento de la presente concesión de aguas subterránea, no implica autorización de servidumbre alguna, ni de Licencia de Construcción, razón por la cual el concesionario, es el responsable de obtener dichos permisos, ante las autoridades competentes. La ejecución de proyecto o actividad, deberá cumplir con las determinantes ambientales establecidas por la Corporación.

PARÁGRAFO SEXTO: - El caudal otorgado, estará sujeto a la disponibilidad del recurso hídrico, razón por la cual la Corporación Autónoma Regional del Quindío no es responsable cuando por causas de eventos de variabilidad climática no pueda garantizar el caudal otorgado.

ARTICULO SEGUNDO: - OBLIGACIONES: - EL CONCESIONARIO, debe cumplir con las siguientes obligaciones:

10. En cumplimiento del Libro 2 Parte 2 Título 2 Capítulo I Sección 18 del artículo 2.2.1.1.18.1 del Decreto 1076 de 2015 (artículo 1 del Decreto 1449 de 1977), los concesionarios deberán:

- h. No incorporar en las aguas cuerpos o sustancias sólidas, líquidas o gaseosas, tales como basuras, desechos, desperdicios o cualquier sustancia tóxica, o lavar en ellas utensilios, empaques o envases que los contengan o hayan contenido.
- i. Observar las normas que establezcan el Ministerio de Ambiente y Desarrollo Sostenible y el ICA para proteger la calidad de los recursos, en materia de aplicación de productos de agroquímicos.
- j. Aprovechar las aguas con eficiencia y economía en el lugar y para el objeto previsto en la resolución de concesión.
- k. No utilizar mayor cantidad de agua que la otorgada en la concesión.
- l. Construir y mantener las instalaciones y obras hidráulicas en las condiciones adecuadas de acuerdo con la resolución de otorgamiento.
- m. Evitar que las aguas que deriven de una corriente o depósito se derramen o salgan de las obras que las deban obtener.
- n. Contribuir proporcionalmente a la conservación de las estructuras hidráulicas, caminos de vigilancia y demás obras e instalaciones comunes.

11. En caso de requerir modificaciones se deberá informar a la Corporación Autónoma Regional del Quindío para establecer la viabilidad de concederlas.


12. En caso de cambio de dirección y/o número de teléfono el Concesionario, se deberá informar a esta Corporación con el fin de actualizar los datos de correspondencia.

13. El Concesionario deberá, dar cumplimiento al Artículo 2.2.1.1.18.2. del Decreto 1076 de 2015, con relación a:

"1. Mantener en cobertura boscosa dentro del predio las áreas forestales protectoras.

Se entiende por áreas forestales protectoras:

d. Los nacimientos de fuentes de aguas en una extensión por lo menos de 100 metros a la redonda, medidos a partir de su periferia.





RESOLUCIÓN NÚMERO _____ DEL DÍA _____
"POR MEDIO DE LA CUAL SE OTORGA PRORROGA DE CONCESIÓN DE AGUAS SUBTERRÁNEAS PARA
USO DOMESTICO A LA CAJA DE COMPENSACION FAMILIAR FENALCO COMFENALCO QUINDIO-
EXPEDIENTE ADMINISTRATIVO
No. 14122-21"

Página 19 de 24

- e. *Una faja no inferior a 30 metros de ancha, paralela a las líneas de mareas máximas, a cada lado de los cauces de los ríos, quebradas y arroyos, sean permanentes o no, y alrededor de los lagos o depósitos de agua;*
- f. *Los terrenos con pendientes superiores al 100% (45).*
2. *Proteger los ejemplares de especies de la flora silvestre vedadas que existan dentro del predio.*
3. *Cumplir las disposiciones relacionadas con la prevención de incendios, de plagas forestales y con el control de quemas"*
14. Los concesionarios deberán enviar mensualmente a esta Entidad los reportes de agua efectivamente captada.
15. Realizar mantenimiento y limpieza del pozo cada año, con una compañía especializada, para mejorar las condiciones hidráulicas de la captación.
16. Tener en cuenta los principios de sostenibilidad y buenas prácticas ambientales.
17. En el evento que el beneficiario de la concesión requiera incorporar o introducir a las aguas o suelos sustancias o desechos líquidos o sólidos, ésta deberá solicitar, ante la Corporación Autónoma Regional del Quindío – C.R.Q., **permiso de vertimiento**, el cual deberá reunir los requisitos señalados en los artículos 2.2.3.3.5.1., 2.2.3.3.5.2. del Decreto 1076 de 2015 (artículos 41 y 42 del Decreto 3930 de 2010) y demás normas concordantes. Lo anterior, en cumplimiento del artículo 2.2.3.2.20.2. del Decreto 1076 de 2015 (Decreto 1541 de 1978; artículo 208).
18. El concesionario deberá dentro del área de influencia del punto de captación, conservar una distancia mínima de fuentes de contaminación real o potencial a una distancia de 100 metros entre la captación de agua subterránea y elementos tales como pozos sépticos, letrinas y/o campos de infiltración.

PARÁGRAFO PRIMERO: PROHIBICIONES DEL CONCESIONARIO:

- Emplear la concesión para un uso diferente al otorgado en el artículo primero del presente acto administrativo.
- Se prohíbe utilizar mayor cantidad de agua a la otorgada, desperdiciar o dar destinación diferente a las aguas asignadas.
- Obstaculizar, impedir la vigilancia o inspección a los funcionarios o contratistas competentes de la Corporación Autónoma Regional del Quindío – C.R.Q., o negarse a suministrar la información que se requiera por parte de éstos.
- Las demás prohibiciones contempladas en la Sección 24 del Capítulo 2 artículos 2.2.3.2.24.1. y 2.2.3.2.24.2. del Decreto 1076 de 2015 (artículos 238 y 239 del Decreto 1541 de 1978).

ARTÍCULO TERCERO: - APROBAR por parte de la **CORPORACIÓN AUTÓNOMA REGIONAL DEL QUINDÍO - C.R.Q.**, el **PROGRAMA PARA EL USO EFICIENTE Y AHORRO DEL AGUA – PUEAA**, a favor de **LA CAJA DE COMPENSACION FAMILIAR FENALCO COMFENALCO QUINDIO** representada legalmente por el señor **JOSE FERNANDO MONTES SALAZAR**, identificado con la cédula de ciudadanía número 79.271.153 expedida en la Bogotá (D.C) o quien

Protegido el futuro

RESOLUCIÓN NÚMERO _____ DEL DÍA _____
"POR MEDIO DE LA CUAL SE OTORGA PRORROGA DE CONCESIÓN DE AGUAS SUBTERRANEAS PARA
USO DOMESTICO A LA CAJA DE COMPENSACION FAMILIAR FENALCO COMFENALCO QUINDIO-
EXPEDIENTE ADMINISTRATIVO
No. 14122-21"

Página 20 de 24

haga sus veces, en beneficio del predio denominado: **1) SAUSALITO** ubicado en la vereda **MURILLO** jurisdicción del **MUNICIPIO** de **ARMENIA**, en cumplimiento de la Ley 373 de 1997, del Decreto 1090 de 2018 y de la Resolución 1257 de 2018 emitida por el Ministerio de Ambiente y Desarrollo Sostenible.

PARÁGRAFO PRIMERO: - El término de aprobación del Programa para el Uso Eficiente y Ahorro del Agua - PUEAA - Simplificado, será de **por diez (10) años contados a partir de la fecha de ejecutoria de la presente Resolución.**

ARTÍCULO CUARTO: - OBLIGACIONES: LA CAJA DE COMPENSACION FAMILIAR FENALCO COMFENALCO QUINDIO, durante el desarrollo del Programa para el Uso Eficiente y Ahorro del Agua - PUEAA:

1. Ejecutar las actividades propuestas en los plazos establecidos en el cronograma.
2. En cumplimiento de las estrategias del PUEAA las acciones de planificación y ejecución de acciones de rehabilitación y/o reposición al corto mediano y largo plazo de la infraestructura se deberá priorizar con el fin de reducir pérdidas.
3. Deberá de conformidad con el artículo 11 de la Ley 373 de 1997, actualizar y enviar anualmente a esta Corporación, la siguiente información:
 - a. Nombre de la entidad usuaria, ubicación geográfica y política donde presta el servicio;
 - b. Nombre, ubicación geográfica y tipo de la fuente o fuentes donde captan las aguas;
 - c. Nombre, ubicación geográfica y tipo de la fuente o fuentes receptoras de los afluentes;
 - d. Caudal promedio diario anual en litros por segundo de la fuente de captación y de la fuente receptora de los efluentes;
 - e. Caudal promedio diario anual captado por la entidad usuaria;
 - f. Número de usuarios del sistema;
 - g. Caudal consumido por los usuarios del sistema;
 - h. Porcentaje en litros por segundo de las pérdidas del sistema;
 - i. Calidad del agua de la fuente abastecedora, de los efluentes y de la fuente receptora de éstos, clase de tratamientos requeridos y el sistema y la frecuencia del monitoreo;
 - j. Proyección anual de la tasa de crecimiento de la demanda del recurso hídrico según usos;
 - k. Caudal promedio diario en litros por segundo, en épocas secas y de lluvia, en las fuentes de abastecimiento y en las receptoras de los efluentes;
 - l. Programas de protección y conservación de las fuentes hídricas;
 - m. Fuentes probables de abastecimiento y de vertimiento de efluentes que se dispongan para futuras expansiones de la demanda"
4. La Corporación Autónoma Regional del Quindío - C.R.Q., realizará el seguimiento a la ejecución del Programa, razón por la cual, en las visitas de seguimiento, deberá entregar los soportes necesarios que permitan constatar el desarrollo de las actividades.
5. Presentar un informe detallado de manera semestral de ejecución de las obras, proyectos y programas contemplados en el Programa para el Uso Eficiente y Ahorro del Agua -PUEAA-, en los cuales deberá detallarse claramente las actividades y obras desarrolladas y estar soportados con las ejecuciones presupuestales y con todos los registros posibles (fotográficos, listas de chequeo, listados de asistencia, contratos, videos, entre otros).
6. Solicitar los permisos, concesiones y autorizaciones requeridas por la Ley para el uso y aprovechamiento de los recursos naturales renovables o para el desarrollo de actividades



RESOLUCIÓN NÚMERO _____ DEL DÍA _____
"POR MEDIO DE LA CUAL SE OTORGA PRORROGA DE CONCESIÓN DE AGUAS SUBTERRANEAS PARA
USO DOMESTICO A LA CAJA DE COMPENSACION FAMILIAR FENALCO COMFENALCO QUINDIO-
EXPEDIENTE ADMINISTRATIVO
No. 14122-21"

Página 21 de 24

contempladas en el Programa para el Uso Eficiente y Ahorro del Agua -PUEAA- que afecten o puedan afectar el medio ambiente, para así cumplir con la normatividad ambiental vigente.

7. Dar aplicación estricta a la Ley 373 de 1997, Decreto 1090 de 2018, Resolución 1257 de 2018 y a la demás normatividad ambiental pertinentes.

ARTÍCULO QUINTO: APROBAR LOS PLANOS y OBRAS CONSTRUIDAS, para la captación, aducción, desarenación, conducción, almacenamiento, derivación y restitución de sobrantes, a favor de **LA CAJA DE COMPENSACION FAMILIAR FENALCO COMFENALCO QUINDIO** representada legalmente por el señor **JOSE FERNANDO MONTES SALAZAR**, identificado con la cédula de ciudadanía número 79.271.153 expedida en la Bogotá (D.C) o quien haga sus veces, en beneficio del predio denominado: **1) SAUSALITO** ubicado en la vereda **MURILLO** jurisdicción del **MUNICIPIO de ARMENIA**, con fundamento en los argumentos técnicos y jurídicos expuestos en la parte considerativa del presente acto administrativo.

ARTÍCULO SEXTO: – LA CAJA DE COMPENSACION FAMILIAR FENALCO COMFENALCO QUINDIO, deberá cancelar el valor correspondiente a los servicios de seguimiento ambiental, de conformidad con la Ley 633 de 2000, la Resolución número 1280 del 2010, expedida por el Ministerio de Ambiente, vivienda y Desarrollo Territorial y la Resolución de bienes y servicios proferida por esta Entidad.

ARTÍCULO SÉPTIMO: - El Concesionario deberá cuando lo requiera por parte de la Corporación Autónoma Regional del Quindío – C.R.Q., presentar informe sobre materia ambiental, y especialmente, sobre la cantidad consumida de recursos naturales y elementos ambientales de conformidad con el artículo 23 del Decreto 2811 de 1974.

ARTÍCULO OCTAVO: - Las condiciones técnicas que se encontraron al momento de la visita y que quedaron plasmadas en el concepto técnico rendido por el comisionado en este acto administrativo deberán mantenerse, por lo que la actividad u obra a realizarse deberá corresponder respectivamente a lo permitido en el presente. En caso de requerir modificaciones en las condiciones evidenciadas en la visita técnica se debe informar a la Corporación Autónoma Regional del Quindío – C.R.Q., para verificar la pertinencia de concederlas.

ARTICULO NOVENO: - El Concesionario deberá avisar de inmediato a la Corporación Autónoma Regional del Quindío – C.R.Q., cuando se presenten situaciones de emergencia, indicando las causas, medidas adoptadas y tiempo de duración de dicha emergencia.

ARTICULO DÉCIMO: - El Concesionario es el responsable por cualquier deterioro y/o daño ambiental causado por él, en la ejecución de las actividades autorizadas en esta Resolución, por lo cual deberán realizar las acciones necesarias para corregir los efectos causados, y cumplir con las obligaciones que se establezcan en el presente Acto Administrativo y en general las dispuestas en la normativa ambiental.

ARTÍCULO DÉCIMO PRIMERO: - La concesión aquí otorgada no será obstáculo para que la Corporación Autónoma Regional del Quindío - C.R.Q., de forma unilateral y con posterioridad:

- Sectorice y reglamente el uso de la corriente.
- Modifique las condiciones de la concesión, cuando de conformidad a la prelación de los usos del agua, se presenten hecho o circunstancias que así lo obliguen.
- Modifique las condiciones de la concesión, por razones de conveniencia pública, y/o el acaecimiento de hechos o circunstancias que alteren las condiciones ambientales del territorio.

ARTÍCULO DÉCIMO SEGUNDO: - Las aguas de uso público no pueden transferirse por venta, donación o permuta, ni constituirse sobre ellas derechos personales o de otra naturaleza, para

Protegiendo el futuro



RESOLUCIÓN NÚMERO _____ DEL DÍA _____
"POR MEDIO DE LA CUAL SE OTORGA PRORROGA DE CONCESIÓN DE AGUAS SUBTERRANEAS PARA
USO DOMESTICO A LA CAJA DE COMPENSACION FAMILIAR FENALCO COMFENALCO QUINDIO-
EXPEDIENTE ADMINISTRATIVO
No. 14122-21"

Página 22 de 24

que los Concesionarios puedan ceder o traspasar total o parcialmente la Concesión otorgada, se requiere autorización previa de la **CORPORACION AUTONOMA REGIONAL DEL QUINDIO - CRQ.**

ARTÍCULO DÉCIMO TERCERO: - La Corporación Autónoma Regional del Quindío – C.R.Q., se reserva el derecho a revisar esta Concesión de Aguas, de oficio o a petición de parte, cuando considere conveniente y cuando las circunstancias que se tuvieron en cuenta para otorgarla, hayan variado.

ARTÍCULO DÉCIMO CUARTO: - Para efectos de Control, Seguimiento y Vigilancia, que realizará la Corporación Autónoma Regional del Quindío – C.R.Q., el concesionario deberá permitir el ingreso de los funcionarios encargados de esta labor sin previo aviso.

ARTÍCULO DECIMO QUINTO: - Para resolver las controversias que se susciten con motivo de la constitución o ejercicio de la servidumbre en interés privado, el interesado deberá acudir ante la Jurisdicción Ordinaria, conforme a lo establecido en el Código Nacional de los Recursos Naturales Renovables y Protección del Medio Ambiente.

ARTÍCULO DECIMO SEXTO: - En caso de que se produzca la tradición del predio beneficiado con la concesión, el nuevo propietario, poseedor o beneficiario deberá solicitar su traspaso dentro de los sesenta (60) días hábiles siguientes, para lo cual presentará los documentos que lo acrediten como tal y los demás que se le exijan con el fin de ser considerado como nuevo titular de la concesión, de conformidad con la Sección 8 del Capítulo 2 artículo 2.2.3.2.8.8. del Decreto 1076 de 2015 (artículo 51 del Decreto 1541 de 1978). La Corporación Autónoma Regional del Quindío – C.R.Q., está facultada para autorizar dicho traspaso conservando las condiciones originales o modificándolas.

ARTÍCULO DÉCIMO SÉPTIMO: - Serán causales de caducidad por la vía administrativa:

- El incumplimiento de las condiciones estipuladas en el presente acto administrativo
- Las contempladas en el Artículo 62 del Decreto 2811 de 1974.


ARTÍCULO DÉCIMO OCTAVO: - Previamente a la declaratoria administrativa de caducidad, se dará al interesado la oportunidad de ser oído en descargos, para lo cual se dispondrá de quince (15) días hábiles para ratificar o subsanar la falta de que se acusa o para formular su defensa (Artículo 63 del Decreto 2811 de 1974 y 250 del Decreto 1541 de 1978).

ARTÍCULO DÉCIMO NOVENO: - El Concesionario deberá llevar un registro de los volúmenes de agua debidamente captada y reportarlos mensualmente a la **CORPORACION AUTONOMA REGIONAL DEL QUINDIO - C.R.Q.**

ARTÍCULO VIGÉSIMO: - Los Concesionarios deberán cancelar la tasa por utilización del agua concesionada, cuyo valor se liquidará, cobrará y pagará a la **CORPORACION AUTONOMA REGIONAL DEL QUINDIO- CRQ**, de conformidad con lo previsto en el Decreto 1076 de 2015, y en sus Decretos reglamentarios y demás normas que lo desarrollen, modifiquen, adicionen o aclaren.

PARÁGRAFO PRIMERO: - El cálculo de los índices de uso de agua y el factor regional, se calcularán anualmente para cada una de las unidades hidrográficas por parte de la **CORPORACION AUTONOMA REGIONAL DEL QUINDIO – C.R.Q.**

ARTÍCULO VIGÉSIMO PRIMERO: - El Concesionario queda sujeto al cumplimiento de las disposiciones legales, referentes al uso y el goce de las aguas, para su mejor aprovechamiento,





RESOLUCIÓN NÚMERO _____ DEL DÍA _____
"POR MEDIO DE LA CUAL SE OTORGA PRORROGA DE CONCESIÓN DE AGUAS SUBTERRANEAS PARA
USO DOMESTICO A LA CAJA DE COMPENSACION FAMILIAR FENALCO COMFENALCO QUINDIO-
EXPEDIENTE ADMINISTRATIVO
No. 14122-21"

Página 23 de 24

salubridad e higiene pública, ocupación de bienes de uso público, y aquellas que sobre las mismas materias rijan a futuro, no habiendo reclamación por su parte.

ARTÍCULO VIGÉSIMO SEGUNDO: - NOTIFÍQUESE el contenido de la presente Resolución a **LA CAJA DE COMPENSACION FAMILIAR FENALCO COMFENALCO QUINDIO** identificado con número de NIT 890.000.381-0 domiciliada en Armenia (Q), representada legalmente por el señor **JOSE FERNANDO MONTES SALAZAR**, identificado con la cédula de ciudadanía número 79.271.153 expedida en la Bogotá (D.C), o a quien haga sus veces, y al señor **DIEGO ARMANDO GODOY DELGADO**, identificado con la cédula de ciudadanía número 11.301.490 expedida en Girardot (C), en calidad de apoderado, o a la persona debidamente autorizada, en los términos establecidos en la Ley 1437 de 2011.

ARTÍCULO VIGÉSIMO TERCERO: - PUBLÍQUESE, el encabezado y la parte Resolutiva de la presente Resolución, en el boletín ambiental de la C.R.Q., a costa del interesado, de conformidad con los Artículos 70 y 71 de la Ley 99 de 1993.

ARTÍCULO VIGÉSIMO CUARTO: - Contra la presente Resolución, procede únicamente el recurso de reposición, el cual deberá presentarse por escrito en la notificación personal, o dentro de los diez (10) días hábiles siguientes a ella, o a la notificación por aviso, o al vencimiento del término de publicación, según el caso, ante la Subdirección de Regulación y Control Ambiental de la **CORPORACIÓN AUTÓNOMA REGIONAL DEL QUINDÍO - C.R.Q**, en los términos del artículo 76 y siguientes de la Ley 1437 de 2011.

ARTÍCULO VIGÉSIMO QUINTO: - La presente Resolución rige a partir de la fecha de ejecutoria, de conformidad con el artículo 87 del Código de Procedimiento Administrativo y de lo Contencioso Administrativo Ley 1437 de 2011.

Dado en Armenia Quindío, a los _____ **07 MAR 2022**.

NOTIFIQUESE, PUBLIQUESE Y CUMPLASE


CARLOS ARZEL TRUKE OSPINA
Subdirector de Regulación y Control Ambiental

Revisión Técnica:

Lina Marcela Alarcón Mora. 
Profesional Especializado Grado 12.

Elaboró:


Daniela Álvarez Pava
Abogada.



RESOLUCIÓN NÚMERO _____ DEL DÍA _____
"POR MEDIO DE LA CUAL SE OTORGA PRORROGA DE CONCESIÓN DE AGUAS SUBTERRANEAS PARA
USO DOMESTICO A LA CAJA DE COMPENSACION FAMILIAR FENALCO COMFENALCO QUINDIO-
EXPEDIENTE ADMINISTRATIVO
No. 14122-21"

Página 24 de 24

CORPORACION AUTONOMA REGIONAL DEL QUINDIO
NOTIFICACION PERSONAL

EN EL DÍA DE HOY _____ DE _____ DEL _____

NOTIFICO PERSONALMENTE LA PROVIDENCIA ANTERIOR A:

EN SU CONDICION DE:

SE LE INFORMÓ QUE CONTRA TAL PROVIDENCIA PROCEDE UNICAMENTE RECURSO DE REPOSICION
QUE SE PODRA INTERPONER DENTRO DE LOS DIEZ (10) DIAS SIGUIENTES A ESTA DILIGENCIA.

EL NOTIFICADO

EL NOTIFICADOR

C.C No -----



RESOLUCIÓN NÚMERO _____ DEL DÍA _____
"POR MEDIO DE LA CUAL SE OTORGA CONCESIÓN DE AGUAS SUPERFICIALES PARA USO AGRÍCOLA A LA SOCIEDAD DE ACTIVOS ESPECIALES S.A.S – EXPEDIENTE ADMINISTRATIVO No. 14447-21"

Página 1 de 23

EL SUBDIRECTOR DE REGULACIÓN Y CONTROL AMBIENTAL DE LA CORPORACIÓN AUTÓNOMA REGIONAL DEL QUINDÍO, en uso de sus atribuciones legales contenidas en la Ley General Ambiental de Colombia, el Código de Procedimiento Administrativo y de lo Contencioso Administrativo y la Resolución 2169 del 12 de diciembre de 2016 "Por la cual se modifica el Manual Específico de Funciones y Competencias Laborales de los empleos de la Corporación Autónoma Regional del Quindío", modificada por la Resolución 066 del 16 de enero de 2017, modificada por la Resolución 081 del 18 de enero de 2017, modificada por la Resolución No.1035 del 03 de mayo del 2019, y a su vez modificada por la Resolución No.1861 del 14 de septiembre del 2020", emanadas de la Dirección General de la Corporación Autónoma Regional del Quindío y,

CONSIDERANDO

Que el día 26 de mayo del año 2015, el gobierno nacional expidió el decreto 1076 de 2015 "**Por medio del cual se expide el Decreto Único Reglamentario del Sector Ambiente y Desarrollo Sostenible**", en el cual incorporó gran parte de la normatividad Ambiental que rige en el territorio colombiano, entre las normas compiladas está el Decreto 1541 de mil novecientos setenta y ocho (1978) el cual regula las concesiones de agua. Teniendo con esto que el Decreto 1076 de 2015 reglamenta, entre otros aspectos, el uso y aprovechamiento del recurso hídrico.

Que mediante solicitud radicada bajo el **número 14447-21**, el día veintiséis (26) de noviembre de dos mil veintiuno (2021), la señora **LEIDY ESTEFANIA GAMBOA ZAPATA** identificada con cédula número 1.152.449.296 expedida en Medellín (A), actuando en calidad de autorizada por parte de la **SOCIEDAD DE ACTIVOS ESPECIALES S.A.S** identificada con Nit número 900.265.408-3 domiciliada en la ciudad de Bogotá (D.C), representada legalmente por el señor **ALEJANDRO HENAO BARRERA** identificado con cédula de ciudadanía número 71.264.932 (**Gerente Regional Occidente**), sociedad que actúa en calidad de depositario provisional, presentó ante la **CORPORACIÓN AUTÓNOMA REGIONAL DEL QUINDÍO – CRQ**, solicitud de **CONCESIÓN DE AGUAS SUPERFICIALES** para **uso agrícola (Riego de tomate)**, en beneficio de del predio, con punto de captación localizado en el predio denominado: **1) LOTE "GUADUALCANAL"**, ubicado en la **VEREDA PUEBLO TAPADO** jurisdicción del Municipio de **MONTENEGRO**, identificado con el folio de matrícula inmobiliaria número **280-135414** y ficha catastral No. **63470000100100158000**, de acuerdo a la información aportada a la solicitud.

Que el día 26 de enero del año 2022, la Subdirección de Regulación y Control Ambiental, de la Corporación Autónoma Regional del Quindío – C.R.Q., profirió Auto de Inicio de solicitud de **CONCESIÓN DE AGUAS SUPERFICIALES SRCA-AICA-026-01-22** por medio del cual se dispuso iniciar la actuación administrativa de **CONCESIÓN DE AGUAS SUPERFICIALES**, para uso agrícola (Riego de tomate) presentada por la señora **LEIDY ESTEFANIA GAMBOA ZAPATA**, actuando en calidad de autorizada por parte de la **SOCIEDAD DE ACTIVOS ESPECIALES S.A.S**, en beneficio del predio identificado con folio de matrícula inmobiliaria número **280-135414** y ficha catastral número **63470000100100158000**.

Que el Acto Administrativo anterior, fue notificado de manera personal el día 31 de enero de 2022, a la señora **LEIDY ESTEFANIA GAMBOA ZAPATA**, actuando en calidad de autorizada por parte de la **SOCIEDAD DE ACTIVOS ESPECIALES S.A.S**.

Que en cumplimiento del Capítulo 2 Sección 9 artículo 2.2.3.2.9.4. del Decreto 1076 de 2015 "**Por medio del cual se expide el Decreto Único Reglamentario del Sector Ambiente y Desarrollo Sostenible**", el día 28 de enero de 2022, se fijó aviso en la Alcaldía municipal de MONTENEGRO Quindío y en un lugar visible de la Subdirección de Regulación y Control Ambiental de la Corporación Autónoma Regional del Quindío- C.R.Q., por el término de diez (10) días, con el fin de dar a conocer la solicitud de concesión de aguas, para que las personas que se creyeran con derecho a intervenir pudieran hacerlo, no habiéndose presentado oposición alguna.





RESOLUCIÓN NÚMERO _____ DEL DÍA _____
"POR MEDIO DE LA CUAL SE OTORGA CONCESIÓN DE AGUAS SUPERFICIALES PARA USO AGRICOLA A LA SOCIEDAD DE ACTIVOS ESPECIALES S.A.S – EXPEDIENTE ADMINISTRATIVO No. 14447-21"

Página 2 de 23

Que previo el cumplimiento de los requisitos exigidos por el Capítulo 2 Sección 9 artículo 2.2.3.2.9.5. del Decreto 1076 de 2015 "Por medio del cual se expide el Decreto Único Reglamentario del Sector Ambiente y Desarrollo Sostenible", se dispuso que personal de la Subdirección de Regulación y Control Ambiental, de la Corporación Autónoma Regional del Quindío – C.R.Q., realizará visita técnica al predio objeto de la presente actuación el día 11 de febrero de 2022, con el objetivo de verificar:

- Aforos de la fuente de origen, salvo, si la Autoridad Ambiental competente conoce suficientemente su régimen hidrológico;
- Si existen poblaciones que se sirven de las mismas aguas para los menesteres domésticos de sus habitantes o para otros fines que puedan afectarse con el aprovechamiento que se solicita;
- Si existen derivaciones para riego, plantas eléctricas, empresas industriales u otros usos que igualmente puedan resultar afectados;
- Si las obras proyectadas van a ocupar terrenos que no sean del mismo dueño del predio que se beneficiará con las aguas, las razones técnicas para esta ocupación;
- Lugar y forma de restitución de sobrantes;
- Si los sobrantes no se pueden restituir al cauce de origen, las causas que impidan hacer tal restitución;
- La información suministrada por el interesado en su solicitud;
- Los demás que en cada caso la Autoridad Ambiental competente estime conveniente.

Que un profesional de esta Entidad, realizó visita técnica al predio objeto de la presente resolución, para determinar la viabilidad ambiental de la **CONCESIÓN DE AGUAS SUPERFICIALES**, la cual quedó registrada en acta de visita técnica número 53615 de fecha 11 de febrero de 2022.

Que, con ocasión de la visita técnica descrita anteriormente, se presentó informe técnico el cual se transcribe a continuación:

**"INFORME TÉCNICO
CONCESIÓN DE AGUA SUPERFICIAL Y/O SUBTERRÁNEA**

1. GENERALIDADES DEL PREDIO

Propietario:	SOCIEDAD DE ACTIVOS ESPECIALES S.A.S
Identificación:	900265408-3
Expediente:	14447-21
Municipio:	MONTENEGRO
Vereda:	ORINOCO – PUEBLO TAPAO
Predio:	GUADALCANAL
Correo electrónico:	jtoro.n@hotmail.com
Dirección del propietario:	Carrera 17 # 10N-25, Bloque 2 apto 301, Armenia
Teléfono/celular:	3108202384
No de Ficha Catastral:	63470000100100158000
No de Matrícula Inmobiliaria:	280-135414
Área Total del Predio:	269431.50m ² según SIG-Quindío
Clasificación del Predio:	Rural
Fecha de Visita:	11/02/2022

- Coordenadas Geográficas del predio (Sistema de Coordenadas MAGNA SIRGAS), Altitud.**

COORDENADAS GEOGRÁFICAS PREDIO		
Latitud	Longitud	Altura (msnm)
4°29' 41"	-75° 49' 35"	1230

- Descripción del Sitio:**

Este se localiza en la zona rural del municipio de Montenegro, vía Pueblo Tapao – La Tebaida, ingresando





RESOLUCIÓN NÚMERO _____ DEL DÍA _____
"POR MEDIO DE LA CUAL SE OTORGA CONCESIÓN DE AGUAS SUPERFICIALES PARA USO AGRÍCOLA A
LA SOCIEDAD DE ACTIVOS ESPECIALES S.A.S – EXPEDIENTE ADMINISTRATIVO
No. 14447-21"

Página 3 de 23

por el Batallón Cisneros, frente a finca El Tulipán.

2. INFORMACIÓN DE LA CAPTACIÓN

- Tipo de Fuente (Aguas minerales o termales, Aguas lluvias, Fuente superficial, Fuente subterránea, Aguas servidas): Fuente superficial

- PARA AGUAS SUBTERRÁNEAS

Identificador Punto Agua Subterránea:

Provincia Hidrológica:

Unidad Hidrológica:

3. DESCRIPCIÓN DEL PROYECTO

- Componentes del Sistema de Abastecimiento (Marque con X):

Captación: X
Aducción: X
Desarenador: _____
Planta de Tratamiento de Agua Potable: _____
Red de Distribución: X
Tanque: X
Sistema de bombeo: X

- Tipo de Captación (Marque con X):

Cámara de toma directa _____
Captación flotante con elevación mecánica _____
Muelle de toma _____
Presa de derivación _____
Toma de rejilla _____
Captación mixta _____
Toma lateral _____
Toma sumergida _____
Otra X _____
Succión y bombeo directo del cauce

- Oferta Total

En relación con el área de drenaje con cierre en la bocatoma del predio en mención y aplicando el Modelo abcd de Thomas para la determinación del balance hídrico a escala mensual, se presenta a continuación la estimación de los caudales calculados en el sitio de captación.

Tabla 1. Balance Hídrico quebrada La Esperanza

	ENE	FEB	MAR	ABR	MAY	JUN	JUL	AGO	SEP	OCT	NOV	DIC
Oferta (l/s)	59.469	48.125	76.289	108.745	95.869	53.631	32.820	24.493	70.981	114.346	115.712	86.901
Q ambiental (0.25*Q oferta)	6.123	6.123	6.123	6.123	6.123	6.123	6.123	6.123	6.123	6.123	6.123	6.123
Q disponible (l/s)	53.346	42.002	70.166	102.622	89.746	47.508	26.697	18.370	64.858	108.223	109.589	80.778

- Área de la Captación (aplica solo para aguas lluvias m²)
- Macromedición: No
- Estado de la Captación: Regular
- Caudal de Diseño de la Captación (L/s)
- Continuidad del servicio: 6 horas/día o hasta llenado de tanques época de bajas lluvias
- Tiene servidumbre: No

Georeferenciación del Punto de Captación (Sistema de Coordenadas MAGNA SIRGAS), altura (msnm).


Punto de Captación	Latitud (N)	Longitud (W)	Altura (msnm)
Bocatoma quebrada La Esperanza	4°29' 42.68"	-75° 49' 32.69"	1210

RESOLUCIÓN NÚMERO _____ DEL DÍA _____
"POR MEDIO DE LA CUAL SE OTORGA CONCESIÓN DE AGUAS SUPERFICIALES PARA USO AGRÍCOLA A LA SOCIEDAD DE ACTIVOS ESPECIALES S.A.S – EXPEDIENTE ADMINISTRATIVO No. 14447-21"

Página 4 de 23

Observaciones de la Captación:

La captación se realizará a través de instalación de tubería de succión y motobomba, en estructura de represamiento existente, de la cual se instalará motobomba para succión, el agua succionada es empleada para riego de cultivo de tomate.



Fotografía 1. Captación del sistema

Descripción de la Llegada al Sitio de Captación:

La captación se localiza al interior del predio.

4. DESCRIPCIÓN DE LA FUENTE

Código de Identificación (código zona hidrográfica): 2612

Código de Identificación (código interno CRQ):

Revisada la información del sistema de información geográfica del Quindío (SIG Quindío) la fuente de abastecimiento es tributaria de la quebrada La María, y dentro de la codificación del POMCA del río La Vieja hace parte de la microcuenca de Zona Media Río La Vieja - Quindío.

Quebrada La Esperanza: 2612154080400

Tipo (Aguas subterráneas, Arroyo, Canal, Embalse, Lago o laguna, Quebrada, Río, Pantano, Caño, Jagüey): Quebrada

Nombre de la Fuente: La Esperanza

Descripción de la Fuente:

- La fuente hídrica de abastecimiento objeto de la concesión se encuentra rodeada de vegetación de mediano porte, guadua y cultivos.

CARACTERIZACIÓN DE TRAMOS

Número de Tramo: Único

Nombre del Tramo: Único

Descripción del Tramo: Para los puntos de captación corresponde a tramos únicos.

Longitud (Km): 6.5 km

PUNTO INICIAL:

Georeferenciación del Punto Inicial de la corriente hídrica (Sistema de Coordenadas MAGNA SIRGAS) altitud (msnm)

Nombre Fuente	Latitud (N)	Longitud (W)	Altura (msnm)
Quebrada La Esperanza	4°29' 29"	-75° 47' 48"	1240

PUNTO FINAL:

Georeferenciación del Punto Inicial de la corriente hídrica (Sistema de Coordenadas MAGNA SIRGAS) altitud (msnm)

Nombre Fuente	Latitud (N)	Longitud (W)	Altura (msnm)
Quebrada La Esperanza	4°30' 34"	-75° 51' 18"	1150

5. CANTIDAD DE AGUA SOLICITADA Y USO QUE SE DARÁ AL RECURSO HÍDRICO

De acuerdo con lo manifestado en el formulario de solicitud de concesión de aguas se dará uso piscícola y de riego al agua captada, a continuación se calcula la necesidad de agua de acuerdo con la información reportada en la visita:



RESOLUCIÓN NÚMERO _____ DEL DÍA _____
"POR MEDIO DE LA CUAL SE OTORGA CONCESIÓN DE AGUAS SUPERFICIALES PARA USO AGRÍCOLA A LA SOCIEDAD DE ACTIVOS ESPECIALES S.A.S – EXPEDIENTE ADMINISTRATIVO No. 14447-21"

Página 5 de 23

AGRÍCOLA

De acuerdo con lo manifestado por el solicitante se requiere para 20 cuadras de tomate un caudal de 2.25 l/s.

El predio se ubica sobre suelo clasificado en el grupo de manejo 4p-3 y 2s-3 de acuerdo con la capacidad de usos de la tierra del POMCA del río La Vieja, el cual tiene las siguientes limitaciones:

4p-3: Pertenecen a este grupo de manejo las tierras de clima templado húmedo y relieve fuertemente ondulado con pendientes del 12 al 25%, localizadas en cuatro sectores: las lomas y colinas del costado oriental del río La Vieja, los taludes del abanico fluvio-volcánico en los municipios de Quimbaya, Montenegro y La Tebaida, las lomas al sur de la vereda Sabanazo en el municipio de Sevilla y las laderas de la montaña media de los municipios de Caicedonia y Sevilla. Los suelos de las lomas y colinas han evolucionado a partir del manto de alteración de rocas sedimentarias (limolitas, arcillolitas), los de los taludes del abanico se han originado de depósitos fluvio-volcánicos, los de las lomas se han formado a partir de rocas ígneas volcánicas (basaltos) y los de las laderas de montaña a partir de cenizas volcánicas. La capa arable es gruesa (25 a 50 cm), con poca materia orgánica, pH ligeramente ácido (6,1 a 6,5) y fertilidad moderada. Los perfiles de suelo son profundos, bien drenados, de familia textural fina y franca fina y muy alta capacidad de retención de humedad (> 12 cm de agua /100 cm de suelo). Son tierras aptas para establecer cultivos permanentes intensivos (CPI). Requieren prácticas de manejo tales como siembra en contorno, fertilización según el tipo de cultivo y labranza mínima en condiciones óptimas de humedad de los suelos. Cubren un área de 19783,18 ha. (6,942% de la cuenca).

2s-3: Pertenecen a este grupo de manejo las tierras de clima templado húmedo y relieve plano con pendientes del 0 al 3%, localizadas en los planos del abanico fluvio-volcánico en Quimbaya, Montenegro, Armenia y Pereira. Los suelos se han originado a partir de cenizas volcánicas depositadas sobre los materiales volcano-clásticos del piedemonte. La capa arable es gruesa (25 a 50 cm), con poca materia orgánica, pH fuertemente ácido (5,1 a 5,5) y fertilidad moderada. El perfil del suelo es profundo, bien drenado, de familia textural franca fina y muy alta capacidad de retención de humedad (> 12 cm de agua /100 cm de suelo). Son tierras aptas para establecer cultivos transitorios intensivos (CTI). Requieren prácticas de manejo tales como fertilización según el tipo de cultivo y labranza reducida en condiciones óptimas de humedad de los suelos.

6. EL PREDIO Y/O CAPTACIÓN SE LOCALIZA EN ÁREA PROTEGIDA (señale una opción):

No aplica

DRMI SALENTO: _____

DRMI GÉNOVA: _____

DRMI CHILI BARRAGÁN: _____

DISTRITO DE CONSERVACIÓN DE SUELOS BARBAS BREMEN: _____

7. EL PREDIO Y/O CAPTACIÓN SE ENCUENTRA LEY SEGUNDA (RESERVA FORESTAL CENTRAL): No aplica

ZONA TIPO A: _____

ZONA TIPO B: _____

ZONA TIPO C: _____

8. PREDIOS O COMUNIDADES QUE SE VAN A BENEFICIAR DE LA CONCESIÓN

Con la concesión se beneficiarán los propietarios del predio.

9. EXISTENCIA DE POBLACIONES QUE PUDIESEN SERVIRSE DE LAS MISMAS AGUAS. - EXISTENCIA DE DERIVACIONES PARA RIEGO, PLANTAS ELÉCTRICAS, EMPRESAS INDUSTRIALES U OTROS USOS.

En la visita de campo no se identificó la existencia de poblaciones que pudiesen servirse de las mismas aguas.

10. INDICAR SI DURANTE LA VISITA SE PRESENTA OPOSICIÓN

Durante la visita no se presentaron personas interesadas con derecho a intervenir en el proceso de concesión de agua superficial.

11. ANÁLISIS DE LA REGLAMENTACIÓN DE CORRIENTES (Aplica en caso de estar reglamentada)

No aplica





RESOLUCIÓN NÚMERO _____ DEL DÍA _____
"POR MEDIO DE LA CUAL SE OTORGA CONCESIÓN DE AGUAS SUPERFICIALES PARA USO AGRÍCOLA A LA SOCIEDAD DE ACTIVOS ESPECIALES S.A.S – EXPEDIENTE ADMINISTRATIVO No. 14447-21"

Página 6 de 23

12. ANÁLISIS DE LA REVISIÓN DE PLANOS Y OBRAS (Solo si aplica)

Se realizó la revisión de los documentos técnicos entregados por el solicitante, entre los documentos analizados se encuentran planos de las obras construidas, encontrando acorde la información presentada con el caudal a concesionar, por lo tanto se recomienda la aprobación de planos y obras.

13. CONCLUSIONES Y RECOMENDACIONES

- Una vez evaluadas las condiciones de oferta hídrica en la quebrada, del sistema de captación y uso que se le dará, se recomienda otorgar el siguiente caudal:

Fuente Hídrica	Caudal a Otorgar (l/s)	Bocatoma	Uso	Unidad Hidrográfica
Quebrada La Esperanza	2.25 Máximo 6 horas/día	Principal	Agrícola	Sector Roble Espejo (Zona Media Río La Vieja)

- El caudal otorgado, estará sujeto a la disponibilidad del recurso hídrico, razón por la cual la Corporación Autónoma Regional del Quindío no es responsable cuando por causas de eventos de variabilidad climática no pueda garantizar el caudal otorgado.
- La captación se realiza por bombeo.
- Se recomienda otorgar la concesión por un periodo de 5 años.

EL CONCESIONARIO, debe cumplir con las siguientes obligaciones:

1. En cumplimiento del Libro 2 Parte 2 Título 2 Capítulo I Sección 18 del artículo 2.2.1.1.18.1 del Decreto 1076 de 2015 (artículo 1 del Decreto 1449 de 1977), los concesionarios deberán:

- a. No incorporar en las aguas cuerpos o sustancias sólidas, líquidas o gaseosas, tales como basuras, desechos, desperdicios o cualquier sustancia tóxica, o lavar en ellas utensilios, empaques o envases que los contengan o hayan contenido.
- b. Observar las normas que establezcan el Ministerio de Ambiente y Desarrollo Sostenible y el ICA para proteger la calidad de los recursos, en materia de aplicación de productos de agroquímicos.
- c. No provocar la alteración del flujo natural de las aguas o el cambio de su lecho o cauce como resultado de la construcción o desarrollo de actividades no amparadas por permiso o concesión de la autoridad ambiental competente, o de la violación de las previsiones contenidas en la resolución de concesión o permiso.
- d. Aprovechar las aguas con eficiencia y economía en el lugar y para el objeto previsto en la resolución de concesión.
- e. No utilizar mayor cantidad de agua que la otorgada en la concesión.
- f. Construir y mantener las instalaciones y obras hidráulicas en las condiciones adecuadas de acuerdo con la resolución de otorgamiento.
- g. Evitar que las aguas que deriven de una corriente o depósito se derramen o salgan de las obras que las deban obtener.
- h. Contribuir proporcionalmente a la conservación de las estructuras hidráulicas, caminos de vigilancia y demás obras e instalaciones comunes.
- i. Conservar en buen estado de limpieza los cauces y depósitos de aguas naturales o artificiales que existan en sus predios, controlar los residuos de fertilizantes, con el fin de mantener el flujo normal de las aguas y evitar el crecimiento excesivo de la flora acuática.

2. En caso de requerir modificaciones se deberá informar a la Corporación Autónoma Regional del Quindío para establecer la viabilidad de concederlas.

3. En caso de cambio de dirección y/o número de teléfono el Concesionario, se deberá informar a esta Corporación con el fin de actualizar los datos de correspondencia.

4. El Concesionario deberá, dar cumplimiento al Artículo 2.2.1.1.18.2. del Decreto 1076 de 2015, con relación a:

"1. Mantener en cobertura boscosa dentro del predio las áreas forestales protectoras.

Se entiende por áreas forestales protectoras:

- a. Los nacimientos de fuentes de aguas en una extensión por lo menos de 100 metros a la redonda, medidos a partir de su periferia.



RESOLUCIÓN NÚMERO _____ DEL DÍA _____
"POR MEDIO DE LA CUAL SE OTORGA CONCESIÓN DE AGUAS SUPERFICIALES PARA USO AGRÍCOLA A LA SOCIEDAD DE ACTIVOS ESPECIALES S.A.S – EXPEDIENTE ADMINISTRATIVO No. 14447-21"

Página 7 de 23

- b. Una faja no inferior a 30 metros de ancha, paralela a las líneas de mareas máximas, a cada lado de los cauces de los ríos, quebradas y arroyos, sean permanentes o no, y alrededor de los lagos o depósitos de agua;
- c. Los terrenos con pendientes superiores al 100% (45).
2. Proteger los ejemplares de especies de la flora silvestre vedadas que existan dentro del predio.
3. Cumplir las disposiciones relacionadas con la prevención de incendios, de plagas forestales y con el control de quemas"
5. Los concesionarios deberán garantizar un caudal ambiental mínimo de (valor calculado en el balance) después de la captación para el sostenimiento de los ecosistemas aguas abajo.
6. Instalar en el término de **cuatro (4) meses, contados a partir de la fecha de ejecutoria de la presente resolución** un sistema de medición para la concesión de aguas superficial, con el fin de determinar en cualquier momento el volumen de agua efectivamente captada.
7. Los concesionarios deberán enviar mensualmente a esta Entidad los reportes de agua efectivamente captada.
8. Tener en cuenta los principios de sostenibilidad y buenas prácticas ambientales.
9. En el evento de requerir obras temporales o permanentes sobre el cauce, los concesionarios deberán tramitar el permiso de ocupación de cauce ante la Corporación Autónoma Regional del Quindío, de conformidad con el artículo 2.2.3.2.12.1 y siguientes del Decreto 1076 de 2015 (artículo 104 del Decreto 1541 de 1978) y con el Decreto 2811 de 1974 que señala "...Quien pretenda construir obras que ocupen el cauce de una corriente o depósito de agua, deberá solicitar autorización". Los concesionarios no podrán obstaculizar o impedir con elementos el normal flujo hídrico.
10. En el evento que el beneficiario de la concesión requiera incorporar o introducir a las aguas o suelos sustancias o desechos líquidos o sólidos, ésta deberá solicitar, ante la Corporación Autónoma Regional del Quindío – C.R.Q., **permiso de vertimiento**, el cual deberá reunir los requisitos señalados en los artículos 2.2.3.3.5.1., 2.2.3.3.5.2. del Decreto 1076 de 2015 (artículos 41 y 42 del Decreto 3930 de 2010) y demás normas concordantes. Lo anterior, en cumplimiento del artículo 2.2.3.2.20.2. del Decreto 1076 de 2015 (Decreto 1541 de 1978; artículo 208).

Que dando alcance al Programa para Uso Eficiente y Ahorro del Agua – PUEAA, personal adscrito a la Subdirección de Regulación y Control Ambiental de la C.R.Q., realizó la correspondiente evaluación de la cual se desprende el siguiente informe técnico:

"EVALUACIÓN TÉCNICA PROGRAMA PARA EL USO EFICIENTE Y AHORRO DEL AGUA

Propietario: SOCIEDAD DE ACTIVOS ESPECIALES SAS
Identificación: 900265408-3
Expediente: 14447-21
Municipio: MONTENEGRO
Vereda: ORINOCO
Predio: GUADALCANAL

1. OBJETIVO

Evaluar y emitir concepto técnico del Programa de Uso Eficiente y Ahorro del Agua aportado en el trámite.

2. ASPECTOS NORMATIVOS Y CONTENIDO MÍNIMO DEL PROGRAMA.

Se realiza la revisión del contenido mínimo del programa de conformidad con la resolución 1257 de 2018, se tienen los siguientes resultados de evaluación:

Contenido Mínimo del Programa Resolución 1257 de 2018	Evaluación del Documento
1. Información General	





RESOLUCIÓN NÚMERO _____ DEL DÍA _____
"POR MEDIO DE LA CUAL SE OTORGA CONCESIÓN DE AGUAS SUPERFICIALES PARA USO AGRÍCOLA A LA SOCIEDAD DE ACTIVOS ESPECIALES S.A.S – EXPEDIENTE ADMINISTRATIVO No. 14447-21"

Página 8 de 23

Contenido Mínimo del Programa Resolución 1257 de 2018	Evaluación del Documento
1.1 Indicar si es una fuente de agua superficial o si es una fuente de agua subterránea y si es de tipo lentic o lotico.	Se presenta identificación de fuente.
1.2 Identificar la subzona hidrográfica, unidad hidrológica, provincia hidrogeológica o sistema acuífero al cual pertenece el punto de captación, de acuerdo con el tipo de fuente indicada en el numeral 1.1.	Se presenta la información
2. Diagnóstico	
2.1 Línea base de la oferta de agua	
2.1.1. Recopilar la información de los riesgos sobre la oferta hídrica de la fuente abastecedora, para periodos húmedos, de estiaje y en condiciones de variabilidad climática y los relacionados con la infraestructura de captación de agua, ante amenazas naturales o antrópicas que afecten la disponibilidad hídrica.	Se presenta la información
2.1.2 Identificar fuentes alternas (agua lluvia, reuso u otras que se consideren sean viables técnica y económicamente) considerando condiciones con y sin efectos de variabilidad climática, cuanto esto aplique.	Se presenta la información de fuentes alternas de abastecimiento.
2.2 Línea base de demanda de agua	
2.2.1 Especificar el número de suscriptores para el caso de acueductos o usuarios del sistema para distritos de adecuación de tierras	Se especifica que el agua será para uso agrícola
2.2.2 Consumo de agua por usuario, suscriptor o unidad de producto.	Se presenta el consumo teórico para el uso
2.2.3 Proyectar la demanda actual de agua para el periodo correspondiente a la solicitud de concesión.	Se presenta la proyección de la demanda de agua.
2.2.4 Describir el sistema y método de medición del caudal utilizado en la actividad y unidades de medición correspondientes.	Se presenta la información
2.2.5 Calcular el balance de agua del sistema considerando los componentes a los que haya lugar en su actividad, como: succión/derivación, bombeo, conducción, almacenamiento, tratamiento, transporte/distribución y demás que hagan parte del sistema en los casos que aplique, donde se incluya(n) el(los) dato(s) de la(s) entrada(s), del almacenamiento, de la(s) salida(s) y las pérdidas, especificando la unidad de medida de cada caso. Incluir el tiempo de operación (h/día) del sistema. En el caso que aplique, incluir las variables como precipitación, evaporación, evapotranspiración, escorrentía e infiltración.	Se presenta la información.
2.2.6 Definir el porcentaje de pérdidas respecto al caudal captado y descripción de la metodología mediante la cual se calcularon inicialmente las pérdidas de agua.	Se presenta la información.
2.2.7 Identificar las acciones para el ahorro en el uso del agua, adelantadas para la actividad, cuando aplique.	Se presenta la información.
3. Objetivo: se debe definir para el PUEAA un objetivo general a partir del diagnóstico elaborado y las particularidades de cada proyecto, obra o actividad.	Se presenta la información
4. Plan de Acción.	Se presenta la información.



RESOLUCIÓN NÚMERO _____ DEL DÍA _____
"POR MEDIO DE LA CUAL SE OTORGA CONCESIÓN DE AGUAS SUPERFICIALES PARA USO AGRÍCOLA A LA SOCIEDAD DE ACTIVOS ESPECIALES S.A.S – EXPEDIENTE ADMINISTRATIVO No. 14447-21"

Página 9 de 23

Contenido Mínimo del Programa Resolución 1257 de 2018	Evaluación del Documento
4.1 El plan de acción debe estructurarse a partir del diagnóstico e incluir la definición y descripción de los proyectos para implementar el uso eficiente y ahorro del agua. Dentro de las líneas temáticas a ser consideradas para la definición de los proyectos que se encuentran entre otras: fuentes alternas de abastecimiento cuando aplique, aprovechamiento de aguas lluvias, instalación, mantenimiento, calibración y renovación de medidores de consumo, protección de zonas de manejo especial, identificación y medición de pérdidas de agua respecto al caudal captado y acciones para la reducción de las mismas, recirculación, reuso y reconversión a tecnologías de bajo consumo, sin perjuicio del cumplimiento de los requisitos ambientales a que haya lugar. Cada proyecto debe incluir de manera específica los actores involucrados y las responsabilidades correspondientes.	
4.2 Inclusión de metas e indicadores de UEAA Para el seguimiento y evaluación de los proyectos definidos en el PUEAA, se deben establecer metas específicas, cuantificables y alcanzables de corto, mediano y largo plazo, teniendo en cuenta la vigencia del PUEAA. El cumplimiento de las metas se realizará con base en indicadores, los cuales deberán contar con una ficha técnica, metodológica, la cual como mínimo debe contener: nombre del indicador, objeto, antecedente, medio de verificación, fórmula de cálculo y tiempo de cumplimiento.	Se presenta la información.
4.3 Inclusión del cronograma y presupuesto para la ejecución y seguimiento del PUEAA. En aquellos contratos de interconexión de redes o de suministro de agua potable, establecidos con base en la resolución 759 de 2016 de la comisión de regulación de agua potable y saneamiento básico, o la que haga sus veces, el prestador proveedor deberá incorporar acciones en el PUEAA, para el prestador beneficiario.	Se presenta la información.
Campañas Educativas (Ley 373/1997)	Se presenta en el plan de acción el programa de educación ambiental.

3. CONCLUSIONES

De acuerdo con la revisión y evaluación del programa en conformidad a lo establecido en la ley 373 de 1997 y la resolución 1257 de 2018, se recomienda **APROBAR** el programa de uso eficiente y ahorro del agua, durante el tiempo de vigencia de la concesión de agua.

De conformidad con el artículo 11 de la Ley 373 de 1.997, deberá entregar y actualizar anualmente la siguiente información:

- Nombre de la entidad usuaria, ubicación geográfica y política donde presta el servicio;
- Nombre, ubicación geográfica y tipo de la fuente o fuentes donde captan las aguas;
- Nombre, ubicación geográfica y tipo de la fuente o fuentes receptoras de los afluentes;
- Caudal promedio diario anual en litros por segundo de la fuente de captación y de la fuente receptora de los efluentes;
- Caudal promedio diario anual captado por la entidad usuaria;
- Número de usuarios del sistema;
- Caudal consumido por los usuarios del sistema;
- Porcentaje en litros por segundo de las pérdidas del sistema;



"POR MEDIO DE LA CUAL SE OTORGA CONCESIÓN DE AGUAS SUPERFICIALES PARA USO AGRICOLA A LA SOCIEDAD DE ACTIVOS ESPECIALES S.A.S – EXPEDIENTE ADMINISTRATIVO No. 14447-21"

Página 10 de 23

- i. Calidad del agua de la fuente abastecedora, de los efluentes y de la fuente receptora de éstos, clase de tratamientos requeridos y el sistema y la frecuencia del monitoreo;
- j. Proyección anual de la tasa de crecimiento de la demanda del recurso hídrico según usos;
- k. Caudal promedio diario en litros por segundo, en épocas secas y de lluvia, en las fuentes de abastecimiento y en las receptoras de los efluentes;
- l. Programas de protección y conservación de las fuentes hídricas;
- m. Fuentes probables de abastecimiento y de vertimiento de efluentes que se dispongan para futuras expansiones de la demanda".

Que la Corporación Autónoma Regional del Quindío – C.R.Q., presume que la información y documentación aportada al presente trámite y de la que no se hizo observación alguna, es veraz, correcta y confiable, razón por la cual ésta actuará bajo los postulados del principio de la buena fe consagrado en el artículo 83 de la Carta Magna, el cual dispone: "*Las actuaciones de los particulares y de las autoridades públicas deberán ceñirse a los postulados de la buena fe, la cual se presumirá en todas las gestiones que aquellos adelanten ante ésta*", acogiendo así la totalidad de la documentación e información aportada al presente trámite.

La Corporación Autónoma Regional del Quindío – CRQ, en virtud del artículo 9 de la Ley 1437 de 2011, la cual establece las prohibiciones de las autoridades, indicando en el numeral 4: "Exigir constancias, certificaciones o documentos que reposen en la respectiva Entidad".

De igual manera, el artículo noveno del Decreto 019 de 2012 "Ley Antitrámites", trata sobre la prohibición de exigir documentos que reposan en la entidad señalando: "Cuando se esté adelantando un trámite ante la administración, se prohíbe exigir actos administrativos, constancias, certificaciones o documentos que ya reposen en la entidad ante la cual se está tramitando la respectiva actuación (...)" y de los principios de eficacia y economía que rigen las actuaciones administrativas, el primero propende porque las autoridades busquen que los procedimientos logren su finalidad, y para el efecto, deberán remover de oficio los obstáculos puramente formales, entre otros y el segundo tiene por finalidad que las autoridades procedan con austeridad y eficacia, optimizando el uso del tiempo y de los demás recursos, procurando el más alto nivel de calidad en las actuaciones y la protección de los derechos de las personas en concordancia con el Decreto 2106 de 2019, "*Por el cual se dictan normas para simplificar, suprimir y reformar tramites, procesos y procedimientos innecesarios existentes en la administración pública*".

Que el artículo 209 de la Constitución Política establece los principios de la función administrativa así:

"Artículo 209. *La función administrativa está al servicio de los intereses generales y se desarrolla con fundamento en los principios de igualdad, moralidad, eficacia, economía, celeridad, imparcialidad y publicidad, mediante la descentralización, la delegación y la desconcentración de funciones.*

Las autoridades administrativas deben coordinar sus actuaciones para el adecuado cumplimiento de los fines del Estado. La administración pública, en todos sus órdenes, tendrá un control interno que se ejercerá en los términos que señale la ley." (letra cursiva fuera del texto original)

Que el Título I de las Disposiciones Generales, artículo tercero del Código de Procedimiento Administrativo y de lo Contencioso Administrativo, consagra: "*Principios: Todas las autoridades deberán interpretar y aplicar las disposiciones que regulan las actuaciones y procedimientos administrativos a la luz de los principios consagrados en la Constitución Política, en la Parte Primera de este Código y en las leyes especiales.*

Las actuaciones administrativas se desarrollarán, especialmente, con arreglo a los principios del debido proceso, igualdad, imparcialidad, buena fe, moralidad, participación, responsabilidad, transparencia, publicidad, coordinación, eficacia, economía y celeridad (...)."



RESOLUCIÓN NÚMERO _____ DEL DÍA _____
"POR MEDIO DE LA CUAL SE OTORGA CONCESIÓN DE AGUAS SUPERFICIALES PARA USO AGRÍCOLA A LA SOCIEDAD DE ACTIVOS ESPECIALES S.A.S – EXPEDIENTE ADMINISTRATIVO No. 14447-21"

Página 11 de 23

DISPOSICIONES LEGALES DE LA CONCESIÓN DE AGUAS

Que el Capítulo 2 Sección 5 artículo 2.2.3.2.5.1. del Decreto 1076 de 2015 "Por medio del cual se expide el Decreto Único Reglamentario del Sector Ambiente y Desarrollo Sostenible", dispone "El Derecho al uso de las aguas y de los cauces se adquiere de conformidad con el artículo **51** del Decreto - Ley 2811 de 1974:

- a. Por ministerio de la ley;
- b. Por concesión;
- c. Por permiso, y
- d. Por asociación."

ARTÍCULO 2.2.3.2.5.3. Concesión para el uso de las aguas. Toda persona natural o jurídica, pública o privada, requiere concesión o permiso de la Autoridad Ambiental competente para hacer uso de las aguas públicas o sus cauces, salvo en los casos previstos en los artículos 2.2.3.2.6.1 y 2.2.3.2.6.2 de este Decreto.

ARTÍCULO 2.2.3.2.7.1. Disposiciones comunes Toda persona natural o jurídica, pública o privada, requiere concesión para obtener el derecho al aprovechamiento de las aguas para los siguientes fines:

- a. Abastecimiento doméstico en los casos que requiera derivación;
- b. Riego y silvicultura;
- c. Abastecimiento de abrevaderos cuando se requiera derivación;
- d. Uso industrial;
- e. Generación térmica o nuclear de electricidad;
- f. Explotación minera y tratamiento de minerales;
- g. Explotación petrolera;
- h. Inyección para generación geotérmica;
- í. Generación hidroeléctrica;
- j. Generación cinética directa;
- k. Flotación de maderas;
- l. Transporte de minerales y sustancias tóxicas;
- m. Acuicultura y pesca;
- n. Recreación y deportes;
- o. Usos medicinales, y
- p. Otros usos similares.

Que la sección 9 del Capítulo 2 consagra en los artículos 2.2.3.2.9.1. y 2.2.3.2.9.2. del Decreto 1076 de 2015, los requisitos formales para solicitar una concesión de aguas, señalando entre otros, que "las personas naturales o jurídicas y las entidades gubernamentales que deseen aprovechar aguas para usos diferentes de aquellos que se ejercen por ministerio de la ley requieren concesión,"

FUNDAMENTOS JURÍDICOS

Que el artículo 8º de la Constitución Política determina: "Es obligación del Estado y de las personas proteger las riquezas culturales y naturales de la nación".

Que así mismo, la Constitución Política de Colombia en su artículo 79 consagra el derecho a gozar de un ambiente sano y dispone que es deber del Estado proteger la diversidad e integridad del



"POR MEDIO DE LA CUAL SE OTORGA CONCESIÓN DE AGUAS SUPERFICIALES PARA USO AGRÍCOLA A LA SOCIEDAD DE ACTIVOS ESPECIALES S.A.S – EXPEDIENTE ADMINISTRATIVO No. 14447-21"

Página 12 de 23

ambiente, conservar las áreas de especial importancia ecológica y fomentar la educación para el logro de estos fines.

Que el artículo 80 ibídem señala que corresponde al Estado planificar el manejo y aprovechamiento de los recursos naturales, para garantizar su desarrollo sostenible, su conservación, restauración o sustitución. Indica además el artículo referido que el Estado deberá prevenir y controlar los factores de deterioro ambiental, imponer las sanciones legales y exigir la reparación de los daños causados.

Que el artículo 83 de la Carta Magna, dispone: *"Las actuaciones de los particulares y de las autoridades públicas deberán ceñirse a los postulados de la buena fe, la cual se presumirá en todas las gestiones que aquellos adelanten ante ésta"*

Que el artículo 95 ibídem, preceptúa en su numeral 8º, como *"un deber del ciudadano, proteger los recursos culturales y naturales del país y velar por la conservación de un ambiente sano"*.

Que el artículo 3 de la Ley 1437 de 2011 consagra: **"Principios.** *Todas las autoridades deberán interpretar y aplicar las disposiciones que regulan las actuaciones y procedimientos administrativos a la luz de los principios consagrados en la Constitución Política, en la Parte Primera de este Código y en las leyes especiales.*

Las actuaciones administrativas se desarrollarán, especialmente, con arreglo a los principios del debido proceso, igualdad, imparcialidad, buena fe, moralidad, participación, responsabilidad, transparencia, publicidad, coordinación, eficacia, economía y celeridad...

4. En virtud del principio de buena fe, las autoridades y los particulares presumirán el comportamiento leal y fiel de unos y otros en el ejercicio de sus competencias, derechos y deberes..."

Es así como la Corte Constitucional en diversas ocasiones se ha manifestado sobre el principio de la buena fe, entre los muchos pronunciamientos está el contenido en la sentencia C-544 de 1994, que en su parte pertinente expone:

"(...) La buena fe ha sido, desde tiempos inmemoriales, uno de los principios fundamentales del derecho, ya se mire por su aspecto activo, como el deber de proceder con lealtad en nuestras relaciones jurídicas, o por el aspecto pasivo, como el derecho a esperar que los demás procedan en la misma forma. En general, los hombres proceden de buena fe: es lo que usualmente ocurre. Además, el proceder de mala fe, cuando media una relación jurídica, en principio constituye una conducta contraria al orden jurídico y sancionada por éste. En consecuencia, es una regla general que la buena fe se presume: de una parte, es la manera usual de comportarse; y de la otra, a la luz del derecho, las faltas deben comprobarse. Y es una falta el quebrantar la buena fe.

... La buena fe, como principio general que es, no requiere consagración normativa, pero se hace aquí explícita su presunción respecto de los particulares en razón de la situación de inferioridad en que ellos se encuentran frente a las autoridades públicas y como mandato para éstas en el sentido de mirar al administrado primeramente como el destinatario de una actividad de servicio...

Claro resulta por qué la norma tiene dos partes: la primera, la consagración de la obligación de actuar de buena fe, obligación que se predica por igual de los particulares y de las autoridades públicas. La segunda, la reiteración de la presunción de la buena fe de los particulares en todas las gestiones que adelanten ante las autoridades públicas.

Es, pues, una norma que establece el marco dentro del cual deben cumplirse las relaciones de los particulares con las autoridades públicas. Naturalmente, es discutible si el hecho de consagrar en



RESOLUCIÓN NÚMERO _____ DEL DÍA _____
"POR MEDIO DE LA CUAL SE OTORGA CONCESIÓN DE AGUAS SUPERFICIALES PARA USO AGRÍCOLA A LA SOCIEDAD DE ACTIVOS ESPECIALES S.A.S – EXPEDIENTE ADMINISTRATIVO No. 14447-21"

Página 13 de 23

la Constitución la regla de la buena fe, contribuya a darle una vigencia mayor en la vida de relación, o disminuya la frecuencia de los comportamientos que la contrarían."

Que la Ley 23 de 1973 en su artículo 2º establece que el medio ambiente es un patrimonio común, cuyo mejoramiento y conservación son actividades de utilidad pública, en la que deben participar el Estado y los particulares, y así mismo, define que el medio ambiente está constituido por la atmósfera y los recursos naturales renovables.

Que el Decreto - Ley 2811 de 1974 por el cual se adoptó el Código Nacional de Recursos Naturales Renovables y de Protección al Medio Ambiente, establece en su artículo 1º que el ambiente es patrimonio común, y que el Estado y los particulares deben participar en su preservación y manejo, por ser de utilidad pública e interés social.

Que según el artículo 31 numeral 2º de la Ley 99 de 1993, corresponde a las Corporaciones Autónomas Regionales ejercer la función de máxima autoridad ambiental en el área de su jurisdicción de acuerdo con las normas de carácter superior y conforme a los criterios y directrices trazadas por el Ministerio de Ambiente y Desarrollo Sostenible.

Que la Corporación Autónoma Regional del Quindío - C.R.Q., de conformidad con el artículo 31, numeral 9 de la Ley 99 de 1993, tiene dentro de sus funciones la de otorgar concesiones, permisos, autorizaciones y licencias ambientales requeridas por la Ley para el uso, aprovechamiento o movilización de los recursos naturales renovables o para el desarrollo de actividades que afectan o puedan afectar el medio ambiente.

Que el artículo 31 de la Ley 99 de 1993, numerales 12 y 13, establece como funciones de las Corporaciones Autónomas Regionales, la evaluación control y seguimiento ambiental por los usos del agua, suelo, aire y demás recursos naturales renovables, lo cual comprende la expedición de las respectivas licencias ambientales, permisos, concesiones, autorizaciones y salvoconductos así mismo recaudar conforme a la Ley, las contribuciones, tasas, derechos, tarifas y multas generadas por el uso y aprovechamiento de los mismos, fijando el monto en el territorio de su jurisdicción con base en las tarifas mínimas establecidas por el Ministerio de Ambiente y Desarrollo Sostenible.

Que, en el Departamento del Quindío, la Corporación Autónoma Regional del Quindío- C.R.Q., es la máxima autoridad ambiental, y tiene dentro de sus competencias otorgar las autorizaciones, permisos y licencias ambientales a los proyectos, obras y/o actividades de su competencia a desarrollarse en el área de su jurisdicción.

Que la Ley 373 de 1997, estableció el programa para el uso eficiente y ahorro del agua, el cual indica que: "Todo plan ambiental regional y municipal debe incorporar obligatoriamente un programa para el uso eficiente y ahorro del agua. Se entiende por programa para el uso eficiente y ahorro de agua el conjunto de proyectos y acciones que deben elaborar y adoptar las entidades encargadas de la prestación de los servicios de acueducto, alcantarillado, riego y drenaje, producción hidroeléctrica y demás usuarios del recurso hídrico.

Las Corporaciones Autónomas Regionales y demás autoridades ambientales encargadas del manejo, protección y control del recurso hídrico en su respectiva jurisdicción, aprobarán la implantación y ejecución de dichos programas en coordinación con otras corporaciones autónomas que compartan las fuentes que abastecen los diferentes usos".

Por su parte el Decreto 1090 de 2018, "Por el cual se adiciona el Decreto 1076 de 2015, Decreto Único Reglamentario del Sector Ambiente y Desarrollo Sostenible, en lo relacionado con el Programa para el Uso Eficiente y Ahorro de Agua y se dictan otras disposiciones", reglamentó la Ley 373 de 1997 adicionando lineamientos a la referida norma, así como la Resolución 1257 de 2018.





RESOLUCIÓN NÚMERO _____ DEL DÍA _____
"POR MEDIO DE LA CUAL SE OTORGA CONCESIÓN DE AGUAS SUPERFICIALES PARA USO AGRÍCOLA A LA SOCIEDAD DE ACTIVOS ESPECIALES S.A.S – EXPEDIENTE ADMINISTRATIVO No. 14447-21"

Página 14 de 23

Por lo anterior, el Programa para el Uso Eficiente y Ahorro del Agua – PUEAA, es una herramienta enfocada a la optimización del uso del recurso hídrico, conformado por el conjunto de proyectos y acciones que le corresponde elaborar y adoptar a los usuarios que soliciten concesión de aguas, con el propósito de contribuir a la sostenibilidad de este recurso.

Que el Decreto 1076 de 2015, modificado por el Decreto 1155 de 2017 en los artículos 2.2.9.6.1.9., 2.2.9.6.1.10. y 2.2.9.6.1.12., compilado en el Decreto 155 de 2004, *"Por el cual se reglamenta el artículo 43 de la Ley 99 de 1993 sobre tasas por utilización de aguas y se adoptan otras disposiciones"*, expone la forma como tanto las personas naturales o jurídicas, públicas o privadas, deben cancelar la tasa por utilización del agua en virtud de una concesión.

Que por su parte el Parágrafo 3° del artículo 216 de la Ley 1450 de 2012, por medio de la cual se expidió el Plan Nacional de Desarrollo 2010-2014, expone, frente a las tasa por uso del agua que las mismas serán cobradas a todas aquellas personas que hacen uso del recurso hídrico en virtud de una concesión, así como también a aquellas que utilizan el agua sin ninguna autorización emitida por la Autoridad Ambiental competente, dicha norma preceptúa: *"Parágrafo 3°: La tasa por utilización de aguas se cobrará a todos los usuarios del recurso hídrico, excluyendo a los que utilizan el agua por ministerio de ley, pero incluyendo aquellos que no cuentan con la concesión de aguas, sin perjuicio de la imposición de las medidas preventivas y sancionatorias a que haya lugar y sin que implique bajo ninguna circunstancia su legalización"*.

Que el Parágrafo 3° del artículo 216 de la Ley 1450 de 2012, por medio de la cual se expidió el Plan Nacional de Desarrollo 2010 – 2014, conserva su vigencia conforme al artículo 336 de la Ley 1955 de 2019 *"POR EL CUAL SE EXPIDE EL PLAN NACIONAL DE DESARROLLO 2018- 2022. PACTO POR COLOMBIA, PACTO POR LA EQUIDAD"*.

Que de conformidad con lo previsto en el artículo 42 del Código de Procedimiento Administrativo y de lo Contencioso Administrativo, las autoridades administrativas están obligadas a tomar las decisiones que en derecho corresponda, motivadas, habiéndose dado oportunidad a los interesados para expresar sus opiniones, y con base en las pruebas e informes disponibles, y de todas las peticiones que hayan sido oportunamente planteadas dentro de la actuación por el peticionario y por los terceros reconocidos.

Que es deber de esta Entidad, efectuar el cobro por concepto de los servicios de evaluación y seguimiento ambiental, independientemente del otorgamiento o no de un permiso ambiental, para el caso particular se solicitó **CONCESIÓN DE AGUAS SUPERFICIALES**.

Que, de igual manera, el numeral 13 del artículo 31 de la Ley 99 de 1993 determinó que corresponde a las autoridades ambientales recaudar, conforme a la ley, las contribuciones, tasa, derechos, tarifas y multas por concepto del uso y aprovechamiento de los recursos naturales renovables y fijar su monto en el territorio de su jurisdicción.

Por su parte, el artículo 46 numeral 11 de la Ley 99 de 1993 estableció como patrimonio y rentas de las Corporaciones, los derechos causados por el otorgamiento de licencias, permisos, autorizaciones, concesiones y salvoconductos, de acuerdo con la escala tarifaria que para el efecto expida el Ministerio de Ambiente.

Que la Ley 633 de 2000 *"por la cual se expiden normas en materia tributaria, se dictan disposiciones sobre el tratamiento a los fondos obligatorios para la vivienda de interés social y se introducen normas para fortalecer las finanzas de la rama Judicial"*, establece en su artículo 96 la tarifa de las licencias ambientales y otros instrumentos de control y manejo ambiental.

Que el cobro que se aplicó por los servicios de evaluación y seguimiento, se encuentra establecido en la Ley 633 de 2000, en la Resolución número 1280 del 2010, expedida por el Ministerio de Ambiente, Vivienda y Desarrollo Territorial, adoptadas por esta Autoridad Ambiental mediante la



RESOLUCIÓN NÚMERO _____ DEL DÍA _____
"POR MEDIO DE LA CUAL SE OTORGA CONCESIÓN DE AGUAS SUPERFICIALES PARA USO AGRÍCOLA A LA SOCIEDAD DE ACTIVOS ESPECIALES S.A.S – EXPEDIENTE ADMINISTRATIVO No. 14447-21"

Página 15 de 23

Resolución número 000257 del cinco (05) de febrero de dos mil veintiuno (2021) *"Por medio la cual se adoptan los parámetros y el procedimiento para el cobro de tarifas por concepto de los servicios de evaluación y seguimiento ambiental de las licencias, permisos, concesiones, autorizaciones, demás instrumentos de control y manejo ambiental y se establecen los valores a cobrar por concepto de bienes y servicios que ofrece la Corporación Autónoma Regional del Quindío, para la vigencia 2021"*, tiene su fundamento técnico y jurídico en la información y tablas adoptadas por dichas disposiciones, modificada parcialmente por la Resolución 000605 del día veintiuno (21) de abril del año dos mil veintiuno 2021.

Que el artículo 2.2.3.2.8.6. del Decreto 1076 de 2015 autoriza la modificación de las resoluciones así: *"Toda concesión implica para el beneficiario, como condición esencial para su subsistencia, la inalterabilidad de las condiciones impuestas en la respectiva resolución. Cuando el concesionario tenga necesidad de efectuar cualquier modificación en las condiciones que fija la resolución respectiva, deberá solicitar previamente la autorización correspondiente comprobando la necesidad de la reforma."*

Que según la sentencia del seis (06) de febrero de mil novecientos ochenta el consejero ponente Carlos Galindo Pinilla, expediente 2713 del Consejo de Estado: *"los actos administrativos son susceptibles de ser modificados por medio de corrección, aclaración o reforma según el caso."*

Que dado lo anterior, es importante anotar que el Acto Administrativo, es toda declaración de voluntad de una autoridad administrativa, que tiene por finalidad producir efectos jurídicos para la satisfacción de un interés administrativo y que tiene por objeto crear, modificar o extinguir una situación jurídica subjetiva.


Que la Corte Constitucional a través de las sentencias C-632 de 2011 y T-500 de 2012 se pronunció con respecto al medio ambiente, el derecho a un Ambiente Sano y la importancia del recurso hídrico.

Que la sección 13 del Capítulo 2 artículo 2.2.3.2.13.16. Decreto 1076 de 2015, indica que en casos de producirse escasez crítica por sequías, contaminación, catástrofes naturales o perjuicios producidos por el hombre, que limiten los caudales útiles disponibles, se podrá restringir los usos o consumos temporalmente. A tal efecto podrá establecer turnos para el uso o distribuir porcentualmente los caudales utilizables y será aplicable, aunque afecte derechos otorgados por concesiones o permisos.

Que el suministro de aguas para satisfacer concesiones está sujeto a la disponibilidad del recurso, por tanto, el Estado no es responsable cuando por causa naturales no pueda garantizar el caudal concedido. En caso de escasez todas serán abastecidas a prorrata o por turnos como lo estipula el artículo 2.2.3.2.13.16. del citado Decreto. Lo anterior de conformidad con la sección 7 del Capítulo 2 artículo 2.2.3.2.7.2. Decreto 1076 de 2015.

CONSIDERACIONES DE LA SUBDIRECCIÓN DE REGULACIÓN Y CONTROL AMBIENTAL DE LA CORPORACIÓN AUTÓNOMA REGIONAL DEL QUINDÍO – C.R.Q., FRENTE A LA PRESENTE SOLICITUD DE CONCESIÓN DE AGUAS SUPERFICIALES:

1. Que de conformidad con el informe técnico presentado por parte del personal de esta Corporación producto de visita realizada al predio el día 11 de febrero de 2022, se evidenció que el aprovechamiento del recurso hídrico se realizará sobre la Quebrada la Esperanza de la Bocatoma principal para uso de agrícola para riego de cultivo de tomate por goteo, en el cual las necesidades de agua corresponden a un caudal de 2.25 L/s máximo 6 horas al día, para beneficio del predio identificado con folio de matrícula inmobiliaria número **280-135414** y ficha catastral número **63470000100100158000**.
2. Que el informe técnico constituye el instrumento mediante el cual se evalúa la solicitud de





RESOLUCIÓN NÚMERO _____ DEL DÍA _____
"POR MEDIO DE LA CUAL SE OTORGA CONCESIÓN DE AGUAS SUPERFICIALES PARA USO AGRÍCOLA A LA SOCIEDAD DE ACTIVOS ESPECIALES S.A.S – EXPEDIENTE ADMINISTRATIVO No. 14447-21"

Página 16 de 23

concesión de aguas superficiales objeto de la presente Resolución, el cual constituye la principal fuente o herramienta para establecer si es factible técnica y ambientalmente el otorgamiento de una concesión de aguas.

3. En este orden de ideas, es necesaria la implementación del programa para el uso eficiente y ahorro del agua, toda vez que el agua es un recurso limitado y vital para el ser humano, con este programa se busca la optimización y sostenibilidad del uso del recurso hídrico, en el marco de la regulación y normatividad vigente.

Con respeto, al Programa para el Uso Eficiente y Ahorro del Agua – PUEAA aportado por el solicitante, esta Entidad emitió informe técnico transcrito previamente, mediante el cual se indicó viabilidad para aprobar el mismo, toda vez que el programa presentado cumplió con los requisitos consagrados en la Ley 373 de 1997, Decreto 1090 de 2018 y Resolución 1257 de 2018.

4. Que de acuerdo con el informe técnico transcrito líneas atrás, se puede inferir que conforme con la documentación técnica aportada al trámite y con la visita realizada por parte de esta Corporación, se logró verificar que los planos aportados y corresponden a las características encontradas en campo, en cuanto al sistema de captación y en general a todos los elementos y obras que componen el mismo, dado que como se expuso en el citado informe: "(...)Se realizó la revisión de los documentos técnicos entregados por el solicitante, entre los documentos analizados se encuentran planos de las obras construidas, encontrando acorde la información presentada con el caudal a concesionar, por lo tanto se recomienda la aprobación de planos y obras (...)"

Que, de lo anterior, se concluye que es **VIABLE TÉCNICAMENTE APROBAR LOS PLANOS PARA LA CONCESIÓN DE AGUAS SUPERFICIALES.**

5. Por otra parte, se tiene que en nuestro ordenamiento jurídico el principio constitucional de la buena fe constituye el punto de partida sobre el cual se erige la confianza que debe imperar entre la Administración y los administrados en las actuaciones o negocios que estos sostienen.

Por lo anterior, y con fundamento en el principio de la buena fe, el cual constituye para la Corporación el acoger y presumir para el caso sub - examine la buena fe del solicitante, sin la necesidad que medie comprobación alguna, bastando sólo la confianza que la Administración deposita en los argumentos presentados por ésta.

6. Que este Despacho considera procedente acoger en su totalidad la información aportada por la solicitante y la recopilada en la visita técnica, como también el concepto técnico presentado, los cuales constituyen el principal sustento e instrumento para acceder o no a la solicitud de concesión de aguas, objeto de la presente Resolución.
7. Así las cosas, en consideración a la viabilidad técnica y verificado el cumplimiento de los requisitos legales exigidos por la normatividad ambiental vigente para las concesiones de aguas superficiales, este Despacho procederá a otorgar lo solicitado, con la imposición de las obligaciones ambientales que serán señaladas en la parte resolutive del presente Acto Administrativo, sin perjuicio de los permisos, licencias, autorizaciones, entre otros a que haya lugar, de acuerdo a las exigencias de las autoridades competentes.
8. Que, en virtud de lo anterior, esta Corporación entrará a definir el trámite administrativo relativo a la solicitud de **CONCESIÓN DE AGUAS SUPERFICIALES** para uso agrícola (riego de tomate), requerido por la **SOCIEDAD DE ACTIVOS ESPECIALES S.A.S.**



RESOLUCIÓN NÚMERO _____ DEL DÍA _____
"POR MEDIO DE LA CUAL SE OTORGA CONCESIÓN DE AGUAS SUPERFICIALES PARA USO AGRÍCOLA A LA SOCIEDAD DE ACTIVOS ESPECIALES S.A.S – EXPEDIENTE ADMINISTRATIVO No. 14447-21"

Página 17 de 23

Que, en mérito de lo expuesto, el **SUBDIRECTOR DE REGULACIÓN Y CONTROL AMBIENTAL DE LA CORPORACIÓN AUTÓNOMA REGIONAL DEL QUINDIO – C.R.Q.**,

RESUELVE

ARTÍCULO PRIMERO: OTORGAR a favor de la **SOCIEDAD DE ACTIVOS ESPECIALES S.A.S** identificada con Nit número 900.265.408-3 domiciliada en la ciudad de Bogotá (D.C), representada legalmente por el señor **ALEJANDRO HENAO BARRERA** identificado con cédula de ciudadanía número 71.264.932 (**Gerente Regional Occidente**), sociedad que actúa en calidad de depositario provisional, **CONCESIÓN DE AGUAS SUPERFICIALES** para **uso agrícola (riego de tomate)**, en beneficio del predio denominado: **1) LOTE "GUADUALCANAL"**, ubicado en la **VEREDA PUEBLO TAPADO** jurisdicción del Municipio de **MONTENEGRO**, identificado con el folio de matrícula inmobiliaria número **280-135414** y ficha catastral No. **63470000100100158000**, como se detalla a continuación:

<i>Fuente Hídrica</i>	<i>Caudal a Otorgar (l/s)</i>	<i>Bocatoma</i>	<i>Uso</i>	<i>Unidad Hidrográfica</i>
<i>Quebrada La Esperanza</i>	<i>2.25</i> <i>Máximo 6 horas/día</i>	<i>Principal</i>	<i>Agrícola</i>	<i>Sector Roble Espejo</i> <i>(Zona Media Río La Vieja)</i>

PARÁGRAFO PRIMERO: - El término de la **CONCESIÓN DE AGUAS SUPERFICIALES**, será de **cinco (05) años** contados a partir de la fecha de ejecutoria de la presente Resolución, término que podrá ser prorrogado a petición del concesionario dentro del último año de vigencia.

PARÁGRAFO SEGUNDO: - PRÓRROGA: El término de la concesión de aguas podrá ser prorrogado a petición del Concesionario dentro del último año de vigencia, salvo razones de conveniencia pública, conforme a lo estipulado en la sección 8 del Capítulo 2 del artículo 2.2.3.2.8.4 del Decreto 1076 de 2015. En el caso de no solicitar ante esta Autoridad Ambiental la prórroga de la presente concesión de aguas dentro del término señalado anteriormente, se entenderá que la misma se da por terminada, sin perjuicio de lo dispuesto en el Parágrafo 3° del artículo 216 de la Ley 1450 de 2012, en concordancia con la Ley 1753 de 2015, frente al cobro de la tasa por uso del agua y de que se tramite una nueva concesión de aguas con el cumplimiento de los requisitos establecidos en la Sección 9 del Capítulo 2 artículos 2.2.3.2.9.1. y 2.2.3.2.9.2. del Decreto 1076 de 2015 y demás normas concordantes.

PARÁGRAFO TERCERO: - El sistema de captación es por Bombeo.

PARÁGRAFO CUARTO: - La **CONCESIÓN DE AGUAS SUPERFICIALES** es para **uso agrícola (riego de tomate)**, cualquier proyecto, obra o actividad diferente, deberá iniciarse ante esta Autoridad Ambiental el correspondiente trámite.

PARÁGRAFO QUINTO: - El otorgamiento de la presente concesión de aguas superficiales, no implica autorización de servidumbre alguna, ni de Licencia de Construcción, razón por la cual el concesionario, es el responsable de obtener dichos permisos, ante las autoridades competentes. La ejecución de proyecto o actividad, deberá cumplir con las determinantes ambientales establecidas por la Corporación.

PARÁGRAFO SEXTO: - El caudal otorgado, estará sujeto a la disponibilidad del recurso hídrico, razón por la cual la Corporación Autónoma Regional del Quindío no es responsable cuando por causas de eventos de variabilidad climática no pueda garantizar el caudal otorgado.



RESOLUCIÓN NÚMERO _____ DEL DÍA _____
"POR MEDIO DE LA CUAL SE OTORGA CONCESIÓN DE AGUAS SUPERFICIALES PARA USO AGRÍCOLA A LA SOCIEDAD DE ACTIVOS ESPECIALES S.A.S – EXPEDIENTE ADMINISTRATIVO No. 14447-21"

Página 18 de 23

ARTICULO SEGUNDO: - OBLIGACIONES: - EL CONCESIONARIO, debe cumplir con las siguientes obligaciones:

11. En cumplimiento del Libro 2 Parte 2 Título 2 Capítulo I Sección 18 del artículo 2.2.1.1.18.1 del Decreto 1076 de 2015 (artículo 1 del Decreto 1449 de 1977), los concesionarios deberán:

- j. No incorporar en las aguas cuerpos o sustancias sólidas, líquidas o gaseosas, tales como basuras, desechos, desperdicios o cualquier sustancia tóxica, o lavar en ellas utensilios, empaques o envases que los contengan o hayan contenido.
- k. Observar las normas que establezcan el Ministerio de Ambiente y Desarrollo Sostenible y el ICA para proteger la calidad de los recursos, en materia de aplicación de productos de agroquímicos.
- l. No provocar la alteración del flujo natural de las aguas o el cambio de su lecho o cauce como resultado de la construcción o desarrollo de actividades no amparadas por permiso o concesión de la autoridad ambiental competente, o de la violación de las previsiones contenidas en la resolución de concesión o permiso.
- m. Aprovechar las aguas con eficiencia y economía en el lugar y para el objeto previsto en la resolución de concesión.
- n. No utilizar mayor cantidad de agua que la otorgada en la concesión.
- o. Construir y mantener las instalaciones y obras hidráulicas en las condiciones adecuadas de acuerdo con la resolución de otorgamiento.
- p. Evitar que las aguas que deriven de una corriente o depósito se derramen o salgan de las obras que las deban obtener.
- q. Contribuir proporcionalmente a la conservación de las estructuras hidráulicas, caminos de vigilancia y demás obras e instalaciones comunes.
- r. Conservar en buen estado de limpieza los cauces y depósitos de aguas naturales o artificiales que existan en sus predios, controlar los residuos de fertilizantes, con el fin de mantener el flujo normal de las aguas y evitar el crecimiento excesivo de la flora acuática.

12. En caso de requerir modificaciones se deberá informar a la Corporación Autónoma Regional del Quindío para establecer la viabilidad de concederlas.

13. En caso de cambio de dirección y/o número de teléfono el Concesionario, se deberá informar a esta Corporación con el fin de actualizar los datos de correspondencia.

14. El Concesionario deberá, dar cumplimiento al Artículo 2.2.1.1.18.2. del Decreto 1076 de 2015, con relación a:

"1. Mantener en cobertura boscosa dentro del predio las áreas forestales protectoras.

Se entiende por áreas forestales protectoras:

- d. Los nacimientos de fuentes de aguas en una extensión por lo menos de 100 metros a la redonda, medidos a partir de su periferia.*
- e. Una faja no inferior a 30 metros de ancha, paralela a las líneas de mareas máximas, a cada lado de los cauces de los ríos, quebradas y arroyos, sean permanentes o no, y alrededor de los lagos o depósitos de agua;*
- f. Los terrenos con pendientes superiores al 100% (45).*

2. Proteger los ejemplares de especies de la flora silvestre vedadas que existan dentro del predio.

3. Cumplir las disposiciones relacionadas con la prevención de incendios, de plagas forestales y con el control de quemas"



RESOLUCIÓN NÚMERO _____ DEL DÍA _____
"POR MEDIO DE LA CUAL SE OTORGA CONCESIÓN DE AGUAS SUPERFICIALES PARA USO AGRÍCOLA A LA SOCIEDAD DE ACTIVOS ESPECIALES S.A.S – EXPEDIENTE ADMINISTRATIVO No. 14447-21"

Página 19 de 23

15. Los concesionarios deberán garantizar un caudal ambiental mínimo de (valor calculado en el balance) después de la captación para el sostenimiento de los ecosistemas aguas abajo.
16. Instalar en el término de **cuatro (4) meses, contados a partir de la fecha de ejecutoria de la presente resolución** un sistema de medición para la concesión de aguas superficial, con el fin de determinar en cualquier momento el volumen de agua efectivamente captada.
17. Los concesionarios deberán enviar mensualmente a esta Entidad los reportes de agua efectivamente captada.
18. Tener en cuenta los principios de sostenibilidad y buenas prácticas ambientales.
19. En el evento de requerir obras temporales o permanentes sobre el cauce, los concesionarios deberán tramitar el permiso de ocupación de cauce ante la Corporación Autónoma Regional del Quindío, de conformidad con el artículo 2.2.3.2.12.1 y siguientes del Decreto 1076 de 2015 (artículo 104 del Decreto 1541 de 1978) y con el Decreto 2811 de 1974 que señala "...*Quien pretenda construir obras que ocupen el cauce de una corriente o depósito de agua, deberá solicitar autorización*". Los concesionarios no podrán obstaculizar o impedir con elementos el normal flujo hídrico.
20. En el evento que el beneficiario de la concesión requiera incorporar o introducir a las aguas o suelos sustancias o desechos líquidos o sólidos, ésta deberá solicitar, ante la Corporación Autónoma Regional del Quindío – C.R.Q., **permiso de vertimiento**, el cual deberá reunir los requisitos señalados en los artículos 2.2.3.3.5.1., 2.2.3.3.5.2. del Decreto 1076 de 2015 (artículos 41 y 42 del Decreto 3930 de 2010) y demás normas concordantes. Lo anterior, en cumplimiento del artículo 2.2.3.2.20.2. del Decreto 1076 de 2015 (Decreto 1541 de 1978; artículo 208).
21. Dar estricto cumplimiento a la demás normatividad ambiental vigente y aplicable.

PARAGRAFO PRIMERO: PROHIBICIONES DEL CONCESIONARIO:

- Emplear la concesión para un uso diferente al otorgado en el artículo primero del presente acto administrativo.
- El concesionario no podrá obstaculizar o impedir con elementos el normal flujo hídrico, sin perjuicio de lo estipulado en el artículo 2.2.2.3.2.3. del Decreto 1076 de 2015.
- Se prohíbe utilizar mayor cantidad de agua a la otorgada, desperdiciar o dar destinación diferente a las aguas asignadas.
- Obstaculizar, impedir la vigilancia o inspección a los funcionarios o contratistas competentes de la Corporación Autónoma Regional del Quindío – C.R.Q., o negarse a suministrar la información que se requiera por parte de éstos.
- Las demás prohibiciones contempladas en la Sección 24 del Capítulo 2 artículos 2.2.3.2.24.1. y 2.2.3.2.24.2. del Decreto 1076 de 2015.

ARTÍCULO TERCERO: - APROBAR por parte de la **CORPORACIÓN AUTÓNOMA REGIONAL DEL QUINDÍO - C.R.Q.**, el **PROGRAMA PARA EL USO EFICIENTE Y AHORRO DEL AGUA – PUEAA**, a la **SOCIEDAD DE ACTIVOS ESPECIALES S.A.S**, representada legalmente por el señor **ALEJANDRO HENAO BARRERA** para **uso agrícola (riego de tomate)**, en beneficio del predio denominado: **1) LOTE "GUADUALCANAL"**, ubicado en la **VEREDA PUEBLO TAPADO** jurisdicción del Municipio de **MONTENEGRO**, identificado con el folio de matrícula inmobiliaria

Protegiendo el futuro

RESOLUCIÓN NÚMERO _____ DEL DÍA _____
"POR MEDIO DE LA CUAL SE OTORGA CONCESIÓN DE AGUAS SUPERFICIALES PARA USO AGRÍCOLA A LA SOCIEDAD DE ACTIVOS ESPECIALES S.A.S – EXPEDIENTE ADMINISTRATIVO No. 14447-21"

Página 20 de 23

número **280-135414** y ficha catastral No. **63470000100100158000**, en cumplimiento de la Ley 373 de 1997, del Decreto 1090 de 2018 y de la Resolución 1257 de 2018 emitida por el Ministerio de Ambiente y Desarrollo Sostenible.

PARÁGRAFO PRIMERO: - El término de aprobación del Programa para el Uso Eficiente y Ahorro del Agua – PUEAA, será de **por cinco (5) años contados a partir de la fecha de ejecutoria de la presente Resolución.**

ARTÍCULO CUARTO: OBLIGACIONES la **SOCIEDAD DE ACTIVOS ESPECIALES S.A.S**, durante el desarrollo del Programa para el Uso Eficiente y Ahorro del Agua - PUEAA:

1. Ejecutar las actividades propuestas en los plazos establecidos en el cronograma.
2. En cumplimiento de las estrategias del PUEAA las acciones de planificación y ejecución de acciones de rehabilitación y/o reposición al corto mediano y largo plazo de la infraestructura se deberá priorizar con el fin de reducir pérdidas.
3. Deberá de conformidad con el artículo 11 de la Ley 373 de 1997, actualizar y enviar anualmente a esta Corporación, la siguiente información:
 - a. Nombre de la entidad usuaria, ubicación geográfica y política donde presta el servicio;
 - b. Nombre, ubicación geográfica y tipo de la fuente o fuentes donde captan las aguas;
 - c. Nombre, ubicación geográfica y tipo de la fuente o fuentes receptoras de los afluentes;
 - d. Caudal promedio diario anual en litros por segundo de la fuente de captación y de la fuente receptora de los efluentes;
 - e. Caudal promedio diario anual captado por la entidad usuaria;
 - f. Número de usuarios del sistema;
 - g. Caudal consumido por los usuarios del sistema;
 - h. Porcentaje en litros por segundo de las pérdidas del sistema;
 - i. Calidad del agua de la fuente abastecedora, de los efluentes y de la fuente receptora de éstos, clase de tratamientos requeridos y el sistema y la frecuencia del monitoreo;
 - j. Proyección anual de la tasa de crecimiento de la demanda del recurso hídrico según usos;
 - k. Caudal promedio diario en litros por segundo, en épocas secas y de lluvia, en las fuentes de abastecimiento y en las receptoras de los efluentes;
 - l. Programas de protección y conservación de las fuentes hídricas;
 - m. Fuentes probables de abastecimiento y de vertimiento de efluentes que se dispongan para futuras expansiones de la demanda"
4. La Corporación Autónoma Regional del Quindío – C.R.Q., realizará el seguimiento a la ejecución del Programa, razón por la cual, en las visitas de seguimiento, deberá entregar los soportes necesarios que permitan constatar el desarrollo de los proyectos.
5. Presentar un informe detallado de manera semestral de ejecución de las obras, proyectos y programas contemplados en el Programa para el Uso Eficiente y Ahorro del Agua -PUEAA-, en los cuales deberá detallarse claramente las actividades y obras desarrolladas y estar soportados con las ejecuciones presupuestales y con todos los registros posibles (fotográficos, listas de chequeo, listados de asistencia, contratos, videos, entre otros).
6. Solicitar los permisos, concesiones y autorizaciones requeridas por la Ley para el uso y aprovechamiento de los recursos naturales renovables o para el desarrollo de actividades contempladas en el Programa para el Uso Eficiente y Ahorro del Agua -PUEAA- que afecten o puedan afectar el medio ambiente, para así cumplir con la normatividad ambiental vigente.
7. Dar aplicación estricta a la Ley 373 de 1997, Decreto 1090 de 2018, Resolución 1257 de 2018 y a la demás normatividad ambiental pertinentes.

RESOLUCIÓN NÚMERO _____ DEL DÍA _____
"POR MEDIO DE LA CUAL SE OTORGA CONCESIÓN DE AGUAS SUPERFICIALES PARA USO AGRICOLA A LA SOCIEDAD DE ACTIVOS ESPECIALES S.A.S – EXPEDIENTE ADMINISTRATIVO No. 14447-21"

Página 21 de 23

ARTÍCULO QUINTO: APROBAR LOS PLANOS y OBRAS CONSTRUIDAS, para la captación, aducción, desarenación, conducción, almacenamiento, derivación y restitución de sobrantes, a la **SOCIEDAD DE ACTIVOS ESPECIALES S.A.S**, representada legalmente por el señor **ALEJANDRO HENAO BARRERA** para **uso agrícola (riego de tomate)**, en beneficio del predio denominado: **1) LOTE "GUADUALCANAL"**, ubicado en la **VEREDA PUEBLO TAPADO** jurisdicción del Municipio de **MONTENEGRO**, identificado con el folio de matrícula inmobiliaria número **280-135414** y ficha catastral No. **63470000100100158000**, con fundamento en los argumentos técnicos y jurídicos expuestos en la parte considerativa del presente acto administrativo.

ARTÍCULO SEXTO: – La **SOCIEDAD DE ACTIVOS ESPECIALES S.A.S**, deberá cancelar el valor correspondiente a los servicios de seguimiento ambiental, de conformidad con la Ley 633 de 2000, la Resolución número 1280 del 2010, expedida por el Ministerio de Ambiente, vivienda y Desarrollo Territorial y la Resolución de bienes y servicios proferida por esta Entidad.

ARTÍCULO SEPTIMO: - El Concesionario deberá cuando lo requiera por parte de la Corporación Autónoma Regional del Quindío – C.R.Q., presentar informe sobre materia ambiental, y especialmente, sobre la cantidad consumida de recursos naturales y elementos ambientales de conformidad con el artículo 23 del Decreto 2811 de 1974.

ARTÍCULO OCTAVO: - Las condiciones técnicas que se encontraron al momento de la visita y que quedaron plasmadas en el concepto técnico rendido por el comisionado en este acto administrativo deberán mantenerse, por lo que la actividad u obra a realizarse deberá corresponder respectivamente a lo permitido en el presente acto administrativo. En caso de requerir modificaciones en las condiciones evidenciadas en la visita técnica se debe informar a la Corporación Autónoma Regional del Quindío – C.R.Q., para verificar la pertinencia de concederlas.

ARTICULO NOVENO: - El Concesionario deberá avisar de inmediato a la Corporación Autónoma Regional del Quindío – C.R.Q., cuando se presenten situaciones de emergencia, indicando las causas, medidas adoptadas y tiempo de duración de dicha emergencia.

ARTICULO DÉCIMO: - El Concesionario es el responsable por cualquier deterioro y/o daño ambiental causado por él, en la ejecución de las actividades autorizadas en esta Resolución, por lo cual deberán realizar las acciones necesarias para corregir los efectos causados, y cumplir con las obligaciones que se establezcan en el presente Acto Administrativo y en general las dispuestas en la normativa ambiental vigente.

ARTÍCULO DÉCIMO PRIMERO: - La concesión aquí otorgada no será obstáculo para que la Corporación Autónoma Regional del Quindío - C.R.Q., de forma unilateral y con posterioridad:

- Sectorice y reglamente el uso de la corriente.
- Modifique las condiciones de la concesión, cuando de conformidad a la prelación de los usos del agua, se presenten hecho o circunstancias que así lo obliguen.
- Modifique las condiciones de la concesión, por razones de conveniencia pública, y/o el acaecimiento de hechos o circunstancias que alteren las condiciones ambientales del territorio.

ARTÍCULO DÉCIMO SEGUNDO: - Las aguas de uso público no pueden transferirse por venta, donación o permuta, ni constituirse sobre ellas derechos personales o de otra naturaleza, para que los Concesionarios puedan ceder o traspasar total o parcialmente la Concesión otorgada, se requiere autorización previa de la **CORPORACION AUTONOMA REGIONAL DEL QUINDIO - CRQ**.

ARTÍCULO DÉCIMO TERCERO: - La Corporación Autónoma Regional del Quindío – C.R.Q., se reserva el derecho a revisar esta Concesión de Aguas, de oficio o a petición de parte, cuando



"POR MEDIO DE LA CUAL SE OTORGA CONCESIÓN DE AGUAS SUPERFICIALES PARA USO AGRÍCOLA A LA SOCIEDAD DE ACTIVOS ESPECIALES S.A.S – EXPEDIENTE ADMINISTRATIVO No. 14447-21"

considere conveniente y cuando las circunstancias que se tuvieron en cuenta para otorgarla, hayan variado.

ARTÍCULO DÉCIMO CUARTO: - Para efectos de Control, Seguimiento y Vigilancia, que realizará la Corporación Autónoma Regional del Quindío – C.R.Q., el concesionario deberá permitir el ingreso de los funcionarios encargados de esta labor sin previo aviso.

ARTÍCULO DECIMO QUINTO: - Para resolver las controversias que se susciten con motivo de la constitución o ejercicio de la servidumbre en interés privado, el interesado deberá acudir ante la Jurisdicción Ordinaria, conforme a lo establecido en el Código Nacional de los Recursos Naturales Renovables y Protección del Medio Ambiente.

ARTÍCULO DECIMO SEXTO: - En caso de que se produzca la tradición del predio beneficiado con la concesión, el nuevo propietario, poseedor o beneficiario deberá solicitar su traspaso dentro de los sesenta (60) días hábiles siguientes, para lo cual presentará los documentos que lo acrediten como tal y los demás que se le exijan con el fin de ser considerado como nuevo titular de la concesión, de conformidad con la Sección 8 del Capítulo 2 artículo 2.2.3.2.8.8. del Decreto 1076 de 2015. La Corporación Autónoma Regional del Quindío – C.R.Q., está facultada para autorizar dicho traspaso conservando las condiciones originales o modificándolas.

ARTÍCULO DECIMO SEPTIMO: - Serán causales de caducidad por la vía administrativa:

- El incumplimiento de las condiciones estipuladas en el presente acto administrativo
- Las contempladas en el Artículo 62 del Decreto 2811 de 1974.

ARTÍCULO DECIMO OCTAVO: - Previamente a la declaratoria administrativa de caducidad, se dará a los interesados la oportunidad de ser oído en descargos, para lo cual se dispondrá de quince (15) días hábiles para ratificar o subsanar la falta de que se acusa o para formular su defensa (Artículo 63 del Decreto 2811 de 1974 y 250 del Decreto 1541 de 1978).

ARTÍCULO DECIMO NOVENO: - Los Concesionarios deberán llevar un registro de los volúmenes de agua debidamente captada y reportarlos mensualmente a la **CORPORACION AUTONOMA REGIONAL DEL QUINDIO - C.R.Q.**

ARTÍCULO VIGÉSIMO: - Los Concesionarios deberán cancelar la tasa por utilización del agua concesionada, cuyo valor se liquidará, cobrará y pagará a la **CORPORACION AUTONOMA REGIONAL DEL QUINDIO- CRQ**, de conformidad con lo previsto en el Decreto 1076 de 2015, y en sus Decretos reglamentarios y demás normas que lo desarrollen, modifiquen, adicionen o aclaren.

PARÁGRAFO PRIMERO: - El cálculo de los índices de uso de agua y el factor regional, se calcularán anualmente para cada una de las unidades hidrográficas por parte de la **CORPORACION AUTONOMA REGIONAL DEL QUINDIO – C.R.Q.**

ARTÍCULO VIGÉSIMO PRIMERO: - Los Concesionarios quedan sujetos al cumplimiento de las disposiciones legales, referentes al uso y el goce de las aguas, para su mejor aprovechamiento, salubridad e higiene pública, ocupación de bienes de uso público, y aquellas que sobre las mismas materias rijan a futuro, no habiendo reclamación por su parte.

ARTÍCULO VIGÉSIMO SEGUNDO: - **NOTIFÍQUESE** el contenido de la presente Resolución a la **SOCIEDAD DE ACTIVOS ESPECIALES S.A.S**, a través de su representante legal el señor **ALEJANDRO HENAO BARRERA** identificado con cédula de ciudadanía número 71.264.932 (**Gerente Regional Occidente**), o a quien haga sus veces y a la señora **LEIDY ESTEFANIA GAMBOA ZAPATA**, identificada con cédula número 1.152.449.296 expedida en Medellín (A), quien actúa en calidad de autorizada, en los términos establecidos en la Ley 1437 de 2011.

07 MAR 2022

RESOLUCIÓN NÚMERO _____ DEL DÍA _____
"POR MEDIO DE LA CUAL SE OTORGA CONCESIÓN DE AGUAS SUPERFICIALES PARA USO AGRICOLA A LA SOCIEDAD DE ACTIVOS ESPECIALES S.A.S - EXPEDIENTE ADMINISTRATIVO No. 14447-21"

Página 23 de 23

ARTÍCULO VIGÉSIMO TERCERO: - PUBLÍQUESE, el encabezado y la parte Resolutiva de la presente Resolución, en el boletín ambiental de la C.R.Q., a costa del interesado, de conformidad con los Artículos 70 y 71 de la Ley 99 de 1993.

ARTÍCULO VIGÉSIMO CUARTO: - Contra la presente Resolución, procede únicamente el recurso de reposición, el cual deberá presentarse por escrito en la notificación personal, o dentro de los diez (10) días hábiles siguientes a ella, o a la notificación por aviso, o al vencimiento del término de publicación, según el caso, ante la Subdirección de Regulación y Control Ambiental de la **CORPORACIÓN AUTÓNOMA REGIONAL DEL QUINDÍO - C.R.Q.**, en los términos del artículo 76 y siguientes de la Ley 1437 de 2011.

ARTÍCULO VIGÉSIMO QUINTO: - La presente Resolución rige a partir de la fecha de ejecutoria, de conformidad con el artículo 87 del Código de Procedimiento Administrativo y de lo Contencioso Administrativo Ley 1437 de 2011.


Dado en Armenia Quindío, a los _____

07 MAR 2022


NOTIFIQUESE, PUBLIQUESE Y CUMPLASE


CARLOS ARIEL TRUKE OSPINA
Subdirector de Regulación y Control Ambiental

Revisión Técnica:

Lina Margela Alarcón Mora. 
Profesional Especializado Grado 12.

Elaboró:


Daniela Alvarez Pava
Abogada.

CORPORACION AUTONOMA REGIONAL DEL QUINDIO
NOTIFICACION PERSONAL

EN EL DIA DE HOY 07 DE Marzo DEL 2022

NOTIFICO PERSONALMENTE LA PROVIDENCIA ANTERIOR A:

leydi Estefania Gamboa

EN SU CONDICION DE:

Autorizada.

SE LE INFORMÓ QUE CONTRA TAL PROVIDENCIA PROCEDE UNICAMENTE RECURSO DE REPOSICION QUE SE PODRA INTERPONER DENTRO DE LOS DIEZ (10) DIAS SIGUIENTES A ESTA DILIGENCIA.

leydi gamboa
EL NOTIFICADO

Carlos Truke Ospina
EL NOTIFICADOR

C.C No 1152449296

"POR MEDIO DE LA CUAL SE RESUELVE EL RECURSO DE REPOSICION INTERPUESTO MEDIANTE ESCRITO CON RADICADO E03056-22 DEL DIA 15/03/2022 POR EL SEÑOR LUIS ALFONSO COHECHA SALAZAR CONTRA LA RESOLUCION No. 000271 DEL DIA 21 DE FEBRERO DEL AÑO 2022"

Página 1 de 14

EL SUBDIRECTOR DE REGULACIÓN Y CONTROL AMBIENTAL DE LA CORPORACIÓN AUTÓNOMA REGIONAL DEL QUINDÍO, en uso de sus atribuciones legales contenidas en la Ley General Ambiental de Colombia, el Código de Procedimiento Administrativo y de lo Contencioso Administrativo y la Resolución 2169 del 12 de diciembre de 2016, modificada por la Resolución 066 del 16 de enero de 2017, modificada por la Resolución 081 del 18 de enero de 2017, modificada por la Resolución No.1035 del 03 de mayo del 2019, y a su vez modificada por la Resolución No.1861 del 14 de septiembre del 2020, emanadas de la Dirección General de la Corporación Autónoma Regional del Quindío

CONSIDERANDO

Que el artículo 8º de la Constitución Política determina: *"Es obligación del Estado y de las personas proteger las riquezas culturales y naturales de la nación"*.

Que así mismo, la Constitución Política de Colombia en su artículo 79 consagra el derecho a gozar de un ambiente sano y dispone que es deber del Estado proteger la diversidad e integridad del ambiente, conservar las áreas de especial importancia ecológica y fomentar la educación para el logro de estos fines.

Que el artículo 80 ibídem señala que corresponde al Estado planificar el manejo y aprovechamiento de los recursos naturales, para garantizar su desarrollo sostenible, su conservación, restauración o sustitución. Indica además el artículo referido que el Estado deberá prevenir y controlar los factores de deterioro ambiental, imponer las sanciones legales y exigir la reparación de los daños causados.

Que el artículo 95 ibídem, preceptúa en su numeral 8º, como *"un deber del ciudadano, proteger los recursos culturales y naturales del país y velar por la conservación de un ambiente sano"*.

Que la Ley 23 de 1973 en su artículo 2º establece que el medio ambiente es un patrimonio común, cuyo mejoramiento y conservación son actividades de utilidad pública, en la que deben participar el Estado y los particulares, y así mismo, define que el medio ambiente está constituido por la atmósfera y los recursos naturales renovables.

Que el Decreto - Ley 2811 de 1974 por el cual se adoptó el Código Nacional de Recursos Naturales Renovables y de Protección al Medio Ambiente, establece en su artículo 1º que el ambiente es patrimonio común, y que el Estado y los particulares deben participar en su preservación y manejo, por ser de utilidad pública e interés social.

COMPETENCIA PARA CONOCER DEL RECURSO INTERPUESTO

Que el artículo 30 de la Ley 99 de 1993, estipula el objeto de las Corporaciones Regionales Autónomas, consagrando que: *"Todas las corporaciones, autónomas regionales tendrán por objeto la ejecución de las políticas, planes, programas y proyectos sobre medio ambiente y recursos naturales renovables, así como dar cumplida y oportuna aplicación a las disposiciones legales vigentes sobre su disposición, administración, manejo y aprovechamiento, conforme a las regulaciones, pautas y directrices expedidas por el Ministerio del Medio Ambiente"*.

Que según el numeral 2º del artículo 31 de la Ley 99 de 1993, corresponde a las Corporaciones Autónomas Regionales ejercer la función de máxima autoridad ambiental en el área de su jurisdicción de acuerdo con las normas de carácter superior y conforme a los criterios y directrices trazadas por el Ministerio de Ambiente y Desarrollo Sostenible.

Que la Ley 99 de 1993, dispone en el numeral 9º del artículo 31 que: *"Las Corporaciones Autónomas Regionales ejercerán las siguientes funciones: 9) Otorgar concesiones, permisos, autorizaciones y licencias ambientales requeridas por la ley para el uso, aprovechamiento o*

"POR MEDIO DE LA CUAL SE RESUELVE EL RECURSO DE REPOSICION INTERPUESTO MEDIANTE ESCRITO CON RADICADO E03056-22 DEL DIA 15/03/2022 POR EL SEÑOR LUIS ALFONSO COHECHA SALAZAR CONTRA LA RESOLUCION No. 000271 DEL DIA 21 DE FEBRERO DEL AÑO 2022"

Página 2 de 14

movilización de los recursos naturales renovables o para el desarrollo de actividades que afecten o puedan afectar el medio ambiente."

Que en el Departamento del Quindío, la Corporación Autónoma Regional del Quindío- C.R.Q., es la máxima autoridad ambiental, y tiene dentro de sus competencias otorgar o negar las autorizaciones, permisos y licencias ambientales a los proyectos, obras y/o actividades de su competencia a desarrollarse en el área de su jurisdicción y ejercer control sobre los mismos.

Que la Dirección General de la Corporación Autónoma Regional del Quindío - C.R.Q., expidió la Resolución 2169 del 12 de diciembre de 2016, modificada por la Resolución 066 del 16 de enero de 2017, y a su vez modificada por la Resolución 081 del 18 de enero de 2017, modificada por la Resolución No.1035 del 03 de mayo del 2019, y a su vez modificada por la Resolución No.1861 del 14 de septiembre del 2020, por medio de la cual se estableció y se ajustó el Manual Específico de Funciones y de Competencias Laborales para los empleos de la Planta de Personal de esta Corporación.

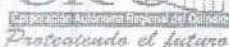
Que como consecuencia de lo anterior, la Subdirección de Regulación y Control Ambiental de la Corporación Autónoma Regional del Quindío C.R.Q., está legitimada para conocer del recurso de reposición interpuesto impetrado por el señor **LUIS ALFONSO COHECHA SALAZAR** identificado con la cédula de ciudadanía número 18.389.346 expedida en el municipio de Calarcá (Q), quien actúa en calidad de apoderado del señor **LUIS FERNANDO LEITON PEREZ** identificado con cedula de ciudadanía número 9.778.128 expedida en Calarcá (Q), quien es el apoderado del señor **LUIS ALBERTO PEREZ ZAMORA**, identificado con la cédula de ciudadanía número 19.348.149, quien actúa en calidad de propietario del predio objeto de solicitud, en contra de la **Resolución No. 000271 del día 21 de febrero del año 2022, "POR MEDIO DE LA CUAL SE ORDENA UN DESISTIMIENTO Y ARCHIVO DE LA SOLICITUD DE CONCESIÓN DE AGUAS SUPERFICIALES PRESENTADA POR EL SEÑOR LUIS ALBERTO PEREZ ZAMORA - EXPEDIENTE ADMINISTRATIVO No. 14958-21"**, tal y como lo establece el Capítulo VI Artículos 74 y siguientes de la Ley 1437 de 2011.

ANTECEDENTES FACTICOS

Que mediante solicitud radicada bajo el **número 14958-21**, el día nueve (09) de diciembre de dos mil veintiuno (2021), el señor **LUIS FERNANDO LEITON PEREZ** identificado con la cédula de ciudadanía número 9.778.128 expedida en Calarcá (Q), quien actúa en calidad de apoderado especial del señor **LUIS ALBERTO PEREZ ZAMORA**, identificado con la cédula de ciudadanía número 19.348.149, quien actúa en calidad de propietario; presentó ante la **CORPORACIÓN AUTÓNOMA REGIONAL DEL QUINDÍO – CRQ**, solicitud de **CONCESIÓN DE AGUAS SUPERFICIALES** para **uso agrícola** (riego para cultivo de lulo), en beneficio del predio denominado: **1) LOTE. EL ROCIO** ubicado en la vereda **LA PALOMA** jurisdicción del **MUNICIPIO de CALARCA**, identificado con el folio de matrícula inmobiliaria número **282-8817** y ficha catastral número **6313000010000001100020000000**, de acuerdo a la información aportada a la solicitud.

Que, con la solicitud anterior, el propietario acompañó los siguientes documentos:

- Formulario Único Nacional de solicitud de concesión de aguas superficiales, radicado bajo el número 14958-21, debidamente firmado por el señor Luis Alberto Pérez Zamora, identificado con la cédula de ciudadanía número 19.348.149, quien actúa en calidad de propietario.
- Fotocopia de la cédula del señor Luis Alberto Pérez Zamora identificado con la cédula de ciudadanía número 19.348.149 expedida en Bogotá (D.C).
- Fotocopia de la cédula del señor Miguel Ángel Chilito identificado con la cédula de ciudadanía número 12.233.597 expedida en Pitalito (H).
- Fotocopia de la cédula del señor Luis Fernando Leiton Pérez identificado con la cédula de ciudadanía número 9.778.128 expedida en Calarcá (Q).
- Poder Especial conferido al señor Luis Fernando Leiton Pérez por el señor Luis Alberto Zamora.


Protegiendo el futuro

"POR MEDIO DE LA CUAL SE RESUELVE EL RECURSO DE REPOSICION INTERPUESTO MEDIANTE ESCRITO CON RADICADO E03056-22 DEL DIA 15/03/2022 POR EL SEÑOR LUIS ALFONSO COHECHA SALAZAR CONTRA LA RESOLUCION No. 000271 DEL DIA 21 DE FEBRERO DEL AÑO 2022"

Página 3 de 14

- Certificado de Tradición del predio denominado: 1) LOTE. EL ROCIO ubicado en la vereda LA PALOMA jurisdicción del MUNICIPIO de CALARCA, identificado con el folio de matrícula inmobiliaria número 282-8817, expedido por la Oficina de Registro de Instrumentos Públicos de Calarcá, el día 30 de septiembre de 2021.
- Croquis de localización del predio y del punto de captación del sistema.
- Escritura No. 1.442 del 08 de septiembre de 2021.
- un (01) plano y un (01) Cd.
- Formato información costos del proyecto, obra o actividad, para la liquidación de la tarifa por servicios de evaluación ambiental, por valor de (\$463.950.000).
- Factura de pago No.6854 del día 09 de diciembre de 2021, por concepto de servicio de evaluación y seguimiento de trámite de permiso de concesión de aguas superficiales por un valor de (\$621.004.00).

Que, la Subdirección de Regulación y Control Ambiental de la C.R.Q., estableció en el formato denominado **"TARIFA PARA EL COBRO POR SERVICIOS DE EVALUACIÓN DE TRÁMITE CONCESIÓN DE AGUAS SUPERFICIALES PARA PROYECTOS OBRAS O ACTIVIDADES CUYO VALOR ES INFERIOR A 2115 SMMLV"**, la tarifa a pagar por los servicios de evaluación ambiental por parte del interesado por un valor de (\$621.004.00).

Que para el día 17 de diciembre del 2021, La Subdirección de Regulación Y Control Ambiental mediante radicado de salida No. 20426, envió solicitud de complemento de información para que se allegara la siguiente documentación:

"(...)

De manera atenta, me permito informar que revisada la documentación aportada para el trámite de concesión de agua para el predio denominado EL ROCIO, localizado en la vereda La Paloma del Municipio de Calarcá, que deberá presentar el programa para el uso eficiente y ahorro del agua de conformidad con el artículo 2.2.3.2.1.1.5 del decreto 1090 de 2018 y la resolución 1257 de 2018, establece que con la solicitud de concesión de agua, se deberá presentar el Programa para el Uso Eficiente y Ahorro de Agua PUEAA, para lo cual se deberá presentar con el siguiente contenido mínimo:

1. Información General

- 1.1 Indicar si es una fuente de agua superficial o si es una fuente de agua subterránea y si es de tipo lentico o lotico.
- 1.2 Identificar la subzona hidrográfica, unidad hidrológica, provincia hidrogeológica o sistema acuífero al cual pertenece el punto de captación, de acuerdo con el tipo de fuente indicada en el numeral 1.1.

2. Diagnostico

2.1 Línea base de la oferta de agua

2.1.1. Recopilar la información de los riesgos sobre la oferta hídrica de la fuente abastecedora, para periodos húmedos, de estiaje y en condiciones de variabilidad climática y los relacionados con la infraestructura de captación de agua, ante amenazas naturales o antrópicas que afecten la disponibilidad hídrica.

2.1.2 Identificar fuentes alternas (agua lluvia, reuso u otras que se consideren sean viables técnica y económicamente) considerando condiciones con y sin efectos de variabilidad climática, cuanto esto aplique.

2.2 Línea base de demanda de agua

2.2.1 Especificar el número de suscriptores para el caso de acueductos o usuarios del sistema para distritos de adecuación de tierras

2.2.2 Consumo de agua por usuario, suscriptor o unidad de producto.

2.2.3 Proyectar la demanda actual de agua para el periodo correspondiente a la solicitud de concesión.

2.2.4 Describir el sistema y método de medición del caudal utilizado en la actividad y unidades de medición correspondientes.

2.2.5 Calcular el balance de agua del sistema considerando los componentes a los que haya lugar en su actividad, como: succión/derivación, bombeo, conducción, almacenamiento, tratamiento, transporte/distribución y demás que hagan parte del sistema en los casos que aplique, donde se incluya(n) el(los) dato(s) de la(s) entrada(s), del almacenamiento, de la(s) salida(s) y las pérdidas, especificando la unidad de medida de cada caso. Incluir el tiempo de operación (h/día) del sistema. En el caso que aplique, incluir las variables como precipitación, evaporación, evapotranspiración, escorrentía e infiltración.

2.2.6 Definir el porcentaje de pérdidas respecto al caudal captado y descripción de la metodología mediante la cual se calcularon inicialmente las pérdidas de agua.

"POR MEDIO DE LA CUAL SE RESUELVE EL RECURSO DE REPOSICION INTERPUESTO MEDIANTE ESCRITO CON RADICADO E03056-22 DEL DIA 15/03/2022 POR EL SEÑOR LUIS ALFONSO COHECHA SALAZAR CONTRA LA RESOLUCION No. 000271 DEL DIA 21 DE FEBRERO DEL AÑO 2022"

Página 4 de 14

2.2.7 Identificar las acciones para el ahorro en el uso del agua, adelantadas para la actividad, cuando aplique.

3. Objetivo: se debe definir para el PUEAA un objetivo general a partir del diagnóstico elaborado y las particularidades de cada proyecto, obra o actividad.

4. Plan de Acción.

- o 4.1 El plan de acción debe estructurarse a partir del diagnóstico e incluir la definición y descripción de los proyectos para implementar el uso eficiente y ahorro del agua. Dentro de las líneas temáticas a ser consideradas para la definición de los proyectos que se encuentran entre otras: fuentes alternas de abastecimiento cuando aplique, aprovechamiento de aguas lluvias, instalación, mantenimiento, calibración y renovación de medidores de consumo, protección de zonas de manejo especial, identificación y medición de pérdidas de agua respecto al caudal captado y acciones para la reducción de las mismas, recirculación, reuso y reconversión a tecnologías de bajo consumo, sin perjuicio del cumplimiento de los requisitos ambientales a que haya lugar. Cada proyecto debe incluir de manera específica los actores involucrados y las responsabilidades correspondientes.

4.2 Inclusión de metas e indicadores de UEAA

Para el seguimiento y evaluación de los proyectos definidos en el PUEAA, se deben establecer metas específicas, cuantificables y alcanzables de corto, mediano y largo plazo, teniendo en cuenta la vigencia del PUEAA. El cumplimiento de las metas se realizará con base en indicadores, los cuales deberán contar con una ficha técnica, metodológica, la cual como mínimo debe contener: nombre del indicador, objeto, antecedente, medio de verificación, fórmula de cálculo y tiempo de cumplimiento.

4.3 Inclusión del cronograma y presupuesto para la ejecución y seguimiento del PUEAA.

En aquellos contratos de interconexión de redes o de suministro de agua potable, establecidos con base en la resolución 759 de 2016 de la comisión de regulación de agua potable y saneamiento básico, o la que haga sus veces, el prestador proveedor deberá incorporar acciones en el PUEAA, para el prestador beneficiario.

5. Campañas Educativas (Ley 373/1997)

La identificación de amenazas se deberá consultar de acuerdo al POMCA del río La Vieja, disponible en la herramienta SIG-Quindío, la cual podrá consultarla en la página de la Corporación.

Se recomienda revisar la Guía para el Uso Eficiente y Ahorro del Agua en el enlace: http://www.minambiente.gov.co/images/GestionIntegraldelRecursoHidrico/pdf/Uso-eficiente-y-ahorro-del-agua/GUIA_USO_EFICIENTE_DEL_AGUA.pdf.

Que para el día veintiuno (21) de febrero del año 2022, La Subdirección de Regulación y Control Ambiental de la C.R.Q, profirió **Resolución No. 000271 del día 21 de febrero del año 2022, "POR MEDIO DE LA CUAL SE ORDENA UN DESISTIMIENTO Y ARCHIVO DE LA SOLICITUD DE CONCESIÓN DE AGUAS SUPERFICIALES PRESENTADA POR EL SEÑOR LUIS ALBERTO PEREZ ZAMORA - EXPEDIENTE ADMINISTRATIVO No. 14958-21"**.

Que el Acto Administrativo anterior, fue notificado de manera personal el día 01 de marzo de 2022, al señor **LUIS FERNANDO LEITON PEREZ** en calidad de apoderado.

Que para el día 15 de marzo de 2022, mediante escrito radicado en la C.R.Q. bajo el número E03056-22, por el señor **LUIS ALFONSO COHECHA SALAZAR** identificado con la cédula de ciudadanía número 18.389.346 expedida en el municipio de Calarcá (Q), en calidad de apoderado del señor **LUIS FERNANDO LEITON PEREZ** identificado con cedula de ciudadanía número 9.778.128 expedida en Calarcá (Q), quien es el apoderado del señor **LUIS ALBERTO PEREZ ZAMORA**, identificado con la cédula de ciudadanía número 19.348.149, quien actúa en calidad de propietario, interpuso Recurso de Reposición contra la **Resolución No. 000271 del día 21 de febrero del año 2022, "POR MEDIO DE LA CUAL SE ORDENA UN DESISTIMIENTO Y ARCHIVO DE LA SOLICITUD DE CONCESIÓN DE AGUAS SUPERFICIALES PRESENTADA POR EL SEÑOR LUIS ALBERTO PEREZ ZAMORA - EXPEDIENTE ADMINISTRATIVO No. 14958-21"**.

PROCEDENCIA DEL RECURSO DE REPOSICIÓN INTERPUESTO

Antes de realizar el análisis jurídico y técnico del recurso de reposición interpuesto por el señor **LUIS ALFONSO COHECHA SALAZAR** identificado con la cédula de ciudadanía número 18.389.346 expedida en el municipio de Calarcá (Q), quien actúa en calidad de apoderado, la Subdirección de Regulación y Control Ambiental entrará a evaluar si en efecto, el recurso reúne los requisitos necesarios para su procedencia.

"POR MEDIO DE LA CUAL SE RESUELVE EL RECURSO DE REPOSICION INTERPUESTO MEDIANTE ESCRITO CON RADICADO E03056-22 DEL DIA 15/03/2022 POR EL SEÑOR LUIS ALFONSO COHECHA SALAZAR CONTRA LA RESOLUCION No. 000271 DEL DIA 21 DE FEBRERO DEL AÑO 2022"

Página 5 de 14

La Ley 1437 de 2011 "Código de Procedimiento Administrativo y de lo Contencioso Administrativo", desarrolla a partir del artículo 74 y siguientes el Capítulo correspondiente a los recursos, en el cual se determina la procedencia de éstos contra los actos administrativos, la improcedencia, oportunidad y presentación, requisitos, pruebas, entre otros, los cuales estipulan lo siguiente:

"Artículo 74. Recursos contra los actos administrativos. Por regla general, contra los actos definitivos procederán los siguientes recursos:

1. El de reposición, ante quien expidió la decisión para que la aclare, modifique, adicione o revoque.
2. El de apelación, para ante el inmediato superior administrativo o funcional con el mismo propósito.

No habrá apelación de las decisiones de los Ministros, Directores de Departamento Administrativo, superintendentes y representantes legales de las entidades descentralizadas ni de los directores u organismos superiores de los órganos constitucionales autónomos.

Tampoco serán apelables aquellas decisiones proferidas por los representantes legales y jefes superiores de las entidades y organismos del nivel territorial.

NOTA: El texto subrayado fue declarado EXEQUIBLE por la Corte Constitucional mediante Sentencia C-248 de 2013.

3. El de queja, cuando se rechace el de apelación.

El recurso de queja es facultativo y podrá interponerse directamente ante el superior del funcionario que dictó la decisión, mediante escrito al que deberá acompañarse copia de la providencia que haya negado el recurso.

De este recurso se podrá hacer uso dentro de los cinco (5) días siguientes a la notificación de la decisión.

Recibido el escrito, el superior ordenará inmediatamente la remisión del expediente, y decidirá lo que sea del caso.

Artículo 75. Improcedencia. No habrá recurso contra los actos de carácter general, ni contra los de trámite, preparatorios, o de ejecución excepto en los casos previstos en norma expresa.

Artículo 76. Oportunidad y presentación. Los recursos de reposición y apelación deberán interponerse por escrito en la diligencia de notificación personal, o dentro de los diez (10) días siguientes a ella, o a la notificación por aviso, o al vencimiento del término de publicación, según el caso. Los recursos contra los actos presuntos podrán interponerse en cualquier tiempo, salvo en el evento en que se haya acudido ante el juez.

Los recursos se presentarán ante el funcionario que dictó la decisión, salvo lo dispuesto para el de queja, y si quien fuere competente no quisiere recibirlos podrán presentarse ante el procurador regional o ante el personero municipal, para que ordene recibirlos y tramitarlos, e imponga las sanciones correspondientes, si a ello hubiere lugar.

El recurso de apelación podrá interponerse directamente, o como subsidiario del de reposición y cuando proceda será obligatorio para acceder a la jurisdicción.

Los recursos de reposición y de queja no serán obligatorios.

"POR MEDIO DE LA CUAL SE RESUELVE EL RECURSO DE REPOSICION INTERPUESTO MEDIANTE ESCRITO CON RADICADO E03056-22 DEL DIA 15/03/2022 POR EL SEÑOR LUIS ALFONSO COHECHA SALAZAR CONTRA LA RESOLUCION No. 000271 DEL DIA 21 DE FEBRERO DEL AÑO 2022"

Página 6 de 14

Artículo 77. Requisitos. Por regla general los recursos se interpondrán por escrito que no requiere de presentación personal si quien lo presenta ha sido reconocido en la actuación. Igualmente, podrán presentarse por medios electrónicos.

Los recursos deberán reunir, además, los siguientes requisitos:

1. Interponerse dentro del plazo legal, por el interesado o su representante o apoderado debidamente constituido.
2. Sustentarse con expresión concreta de los motivos de inconformidad.
3. Solicitar y aportar las pruebas que se pretende hacer valer.
4. Indicar el nombre y la dirección del recurrente, así como la dirección electrónica si desea ser notificado por este medio.

Sólo los abogados en ejercicio podrán ser apoderados. Si el recurrente obra como agente oficioso, deberá acreditar la calidad de abogado en ejercicio, y prestar la caución que se le señale para garantizar que la persona por quien obra ratificará su actuación dentro del término de dos (2) meses.

Si no hay ratificación se hará efectiva la caución y se archivará el expediente.

Para el trámite del recurso el recurrente no está en la obligación de pagar la suma que el acto recurrido le exija. Con todo, podrá pagar lo que reconoce deber.

Artículo 78. Rechazo del recurso. Si el escrito con el cual se formula el recurso no se presenta con los requisitos previstos en los numerales 1, 2 y 4 del artículo anterior, el funcionario competente deberá rechazarlo. Contra el rechazo del recurso de apelación procederá el de queja.

Artículo 79. Trámite de los recursos y pruebas. Los recursos se tramitarán en el efecto suspensivo.

Los recursos de reposición y de apelación deberán resolverse de plano, a no ser que al interponerlos se haya solicitado la práctica de pruebas, o que el funcionario que ha de decidir el recurso considere necesario decretarlas de oficio.

Cuando con un recurso se presenten pruebas, si se trata de un trámite en el que interviene más de una parte, deberá darse traslado a las demás por el término de cinco (5) días.

Cuando sea del caso practicar pruebas, se señalará para ello un término no mayor de treinta (30) días. Los términos inferiores podrán prorrogarse por una sola vez, sin que con la prórroga el término exceda de treinta (30) días.

En el acto que decreta la práctica de pruebas se indicará el día en que vence el término probatorio.

Artículo 80. Decisión de los recursos. Vencido el período probatorio, si a ello hubiere lugar, y sin necesidad de acto que así lo declare, deberá proferirse la decisión motivada que resuelva el recurso.

La decisión resolverá todas las peticiones que hayan sido oportunamente planteadas y las que surjan con motivo del recurso."

Que una vez evaluados los anteriores requisitos, la Subdirección de Regulación y Control Ambiental de la Corporación Autónoma Regional del Quindío C.R.Q., encuentra acorde a la luz de



"POR MEDIO DE LA CUAL SE RESUELVE EL RECURSO DE REPOSICION INTERPUESTO MEDIANTE ESCRITO CON RADICADO E03056-22 DEL DIA 15/03/2022 POR EL SEÑOR LUIS ALFONSO COHECHA SALAZAR CONTRA LA RESOLUCION No. 000271 DEL DIA 21 DE FEBRERO DEL AÑO 2022"

Página 7 de 14

los artículos 74, 76 y 77 de la Ley 1437 de 2011, la presentación del recurso de reposición impetrado por el señor **LUIS ALFONSO COHECHA SALAZAR** identificado con la cédula de ciudadanía número 18.389.346 expedida en el municipio de Calarcá (Q), quien actúa en calidad de apoderado, en contra de la **Resolución No. 000271 del día 21 de febrero del año 2022, "POR MEDIO DE LA CUAL SE ORDENA UN DESISTIMIENTO Y ARCHIVO DE LA SOLICITUD DE CONCESIÓN DE AGUAS SUPERFICIALES PRESENTADA POR EL SEÑOR LUIS ALBERTO PEREZ ZAMORA - EXPEDIENTE ADMINISTRATIVO No. 14958-21"**, toda vez que el mismo es viable desde la parte procedimental, dado que el recurso presentado reúne los requisitos y términos consagrados en la citada norma, habida cuenta que el mismo se interpuso por la persona debidamente legitimada para presentarlo, dentro de la correspondiente oportunidad legal, ante el funcionario competente, que para este caso es el Subdirector de Regulación y Control Ambiental de la Corporación Autónoma Regional del Quindío, aportando la dirección para recibir notificación, sustentó los motivos de inconformidad y demás requisitos legales exigidos en la norma ibídem.

ARGUMENTOS EXPUESTOS POR EL RECURRENTE

Que sustenta el apoderado del recurrente el escrito de recurso en contra de la **Resolución No. 000271 del día 21 de febrero del año 2022, "POR MEDIO DE LA CUAL SE ORDENA UN DESISTIMIENTO Y ARCHIVO DE LA SOLICITUD DE CONCESIÓN DE AGUAS SUPERFICIALES PRESENTADA POR EL SEÑOR LUIS ALBERTO PEREZ ZAMORA - EXPEDIENTE ADMINISTRATIVO No. 14958-21"**, radicado en la C.R.Q. bajo el No. E03056-22 del día 15 de marzo del año 2022, en las siguientes consideraciones:

Que el recurrente, después de hacer una narración de los hechos del expediente administrativo sustenta en el escrito de reposición radicado bajo el No. E03056-22 del día 15 de marzo del 2022, manifestando que el Programa para el uso eficiente y ahorro de agua "PUEAA" requiere para la elaboración, un término superior a un mes del establecido en la Ley, ya que se requiere de un trabajo de campo complejo tal y como se hace ver en el mismo oficio enviado por su oficina el día 17 de diciembre de 2021, en donde se hace un análisis de todos los requisitos indispensables y suficientes para su elaboración del mismo con el fin de que este cumpla todas y cada una de las especificaciones que la entidad requiere para efectos del otorgamiento del permiso de concesión de aguas para el predio denominado El Roció de propiedad del señor Luis Alberto Pérez Zamora, documento este que al momento de la notificación de la resolución que hoy es objeto de recurso apenas se estaba terminando.

por otra parte, el recurrente manifiesta que la intención del propietario es cumplir con lo exigido por el despacho y en aras de arrimar a la solicitud todos y cada uno de los documentos fundamento de la decisión favorable, allegó el programa para el uso eficiente y ahorro de agua PUEAA" logrando con ello cumplir acabildad lo solicitado.

Por lo anterior, establece que con el fin de evitar de nuevo la presentación de dicho trámite, cuando ya se ha avanzado en el estudio del mismo, es que solicita muy respetuosamente se revoque la decisión y se continúe con el trámite concesión de aguas.

CONSIDERACIONES DE LA SUBDIRECCIÓN DE REGULACIÓN Y CONTROL AMBIENTAL:

Procede seguidamente, la Subdirección de Regulación y Control Ambiental de esta Entidad, a pronunciarse de fondo, frente al recurso de reposición impetrado por el recurrente el señor **LUIS ALFONSO COHECHA SALAZAR** identificado con la cédula de ciudadanía número 18.389.346 expedida en el municipio de Calarcá (Q), contra la **Resolución No. 000271 del día 21 de febrero del año 2022, "POR MEDIO DE LA CUAL SE ORDENA UN DESISTIMIENTO Y ARCHIVO DE LA SOLICITUD DE CONCESIÓN DE AGUAS SUPERFICIALES PRESENTADA POR EL SEÑOR LUIS ALBERTO PEREZ ZAMORA - EXPEDIENTE ADMINISTRATIVO No. 14958-21"**, mediante escrito con radicado E03056-22 del 15 de marzo del 2022, así:



"POR MEDIO DE LA CUAL SE RESUELVE EL RECURSO DE REPOSICION INTERPUESTO MEDIANTE ESCRITO CON RADICADO E03056-22 DEL DIA 15/03/2022 POR EL SEÑOR LUIS ALFONSO COHECHA SALAZAR CONTRA LA RESOLUCION No. 000271 DEL DIA 21 DE FEBRERO DEL AÑO 2022"

Página 8 de 14

Que es de gran importancia traer a colación que el artículo 29 de la Carta Magna, consagra el derecho fundamental al debido proceso así:

"ARTICULO 29. El debido proceso se aplicará a toda clase de actuaciones judiciales y administrativas.

Nadie podrá ser juzgado sino conforme a leyes preexistentes al acto que se le imputa, ante juez o tribunal competente y con observancia de la plenitud de las formas propias de cada juicio.

En materia penal, la ley permisiva o favorable, aun cuando sea posterior, se aplicará de preferencia a la restrictiva o desfavorable.

Toda persona se presume inocente mientras no se la haya declarado judicialmente culpable. Quien sea sindicado tiene derecho a la defensa y a la asistencia de un abogado escogido por él, o de oficio, durante la investigación y el juzgamiento; a un debido proceso público sin dilaciones injustificadas; a presentar pruebas y a controvertir las que se alleguen en su contra; a impugnar la sentencia condenatoria, y a no ser juzgado dos veces por el mismo hecho.

Es nula, de pleno derecho, la prueba obtenida con violación del debido proceso."

Que por su parte el artículo 209 de la Constitución Política establece los principios de la función administrativa, señalando:

"Artículo 209. La función administrativa está al servicio de los intereses generales y se desarrolla con fundamento en los principios de igualdad, moralidad, eficacia, economía, celeridad, imparcialidad y publicidad, mediante la descentralización, la delegación y la desconcentración de funciones.

Las autoridades administrativas deben coordinar sus actuaciones para el adecuado cumplimiento de los fines del Estado. La administración pública, en todos sus órdenes, tendrá un control interno que se ejercerá en los términos que señale la ley."

Que los artículos primero y tercero del Código de Procedimiento Administrativo y de lo Contencioso Administrativo, consagra:

"Artículo 1º. Finalidad de la parte primera. Las normas de esta Parte Primera tienen como finalidad proteger y garantizar los derechos y libertades de las personas, la primacía de los intereses generales, la sujeción de las autoridades a la Constitución y demás preceptos del ordenamiento jurídico, el cumplimiento de los fines estatales, el funcionamiento eficiente y democrático de la administración, y la observancia de los deberes del Estado y de los particulares...

(...) Artículo 3º. Principios. Todas las autoridades deberán interpretar y aplicar las disposiciones que regulan las actuaciones y procedimientos administrativos a la luz de los principios consagrados en la Constitución Política, en la Parte Primera de este Código y en las leyes especiales.

Las actuaciones administrativas se desarrollarán, especialmente, con arreglo a los principios del debido proceso, igualdad, imparcialidad, buena fe, moralidad, participación, responsabilidad, transparencia, publicidad, coordinación, eficacia, economía y celeridad.

1. En virtud del principio del debido proceso, las actuaciones administrativas se adelantarán de conformidad con las normas de procedimiento y competencia establecidas en la Constitución y la ley, con plena garantía de los derechos de representación, defensa y contradicción.

En materia administrativa sancionatoria, se observarán adicionalmente los principios de legalidad de las faltas y de las sanciones, de presunción de inocencia, de no reformatio in pejus y non bis in ídem.

2. En virtud del principio de igualdad, las autoridades darán el mismo trato y protección a las personas e instituciones que intervengan en las actuaciones bajo su conocimiento. No obstante, serán objeto de trato y protección especial las personas que por su condición económica, física o mental se encuentran en circunstancias de debilidad manifiesta...

(...) 11. En virtud del principio de eficacia, las autoridades buscarán que los procedimientos logren su finalidad y, para el efecto, removerán de oficio los obstáculos puramente formales, evitarán decisiones inhibitorias, dilaciones o retardos y sanearán, de acuerdo con este Código las irregularidades procedimentales que se presenten, en procura de la efectividad del derecho material objeto de la actuación administrativa...

"POR MEDIO DE LA CUAL SE RESUELVE EL RECURSO DE REPOSICION INTERPUESTO MEDIANTE ESCRITO CON RADICADO E03056-22 DEL DIA 15/03/2022 POR EL SEÑOR LUIS ALFONSO COHECHA SALAZAR CONTRA LA RESOLUCION No. 000271 DEL DIA 21 DE FEBRERO DEL AÑO 2022"

Página 9 de 14

(...) 13. En virtud del principio de celeridad, las autoridades impulsarán oficiosamente los procedimientos, e incentivarán el uso de las tecnologías de la información y las comunicaciones, a efectos de que los procedimientos se adelanten con diligencia, dentro de los términos legales y sin dilaciones injustificadas..."

Que en diversas sentencias la Corte Constitucional se ha pronunciado sobre la protección y cumplimiento del debido proceso, el derecho de contradicción y de defensa así:

Que en Sentencia C-540/97, emitida por la Corte Constitucional se expuso:

"(...) 3. La garantía constitucional del debido proceso y defensa y el proceso de responsabilidad fiscal.

El debido proceso se instituye en la Carta Política de 1991 como un derecho de rango fundamental de aplicación inmediata (arts. 29 y 85) que rige para toda clase de actuaciones, sean estas judiciales o administrativas, sometiendo a los procedimientos y requisitos legal y reglamentariamente establecidos, para que los sujetos de derecho puedan tramitar los asuntos sometidos a decisión de las distintas autoridades, con protección de sus derechos y libertades públicas, y mediante el otorgamiento de medios idóneos y oportunidades de defensa necesarios, de manera que garanticen la legalidad y certeza jurídica en las resoluciones que allí se adopten.

De esa forma, se asegura la prevalencia de las garantías sustantivas y procesales requeridas, la imparcialidad del juzgador y la observancia de las reglas predeterminadas en la ley a fin de esclarecer los hechos investigados, así como la práctica, contradicción y valoración de las pruebas recaudadas y allegadas y la definición de los responsables y sus respectivas sanciones[1].

Su aplicación en los procesos administrativos ha sido reiterada por esta Corporación en diversos fallos, precisándose que quien participe en ellos debe tener la oportunidad de ejercer su defensa, presentar y solicitar pruebas, con la plena observancia de las formas propias que los rija.[2]

Así pues, el desconocimiento en cualquier forma del derecho al debido proceso en un trámite administrativo, no sólo quebranta los elementos esenciales que lo conforman, sino que igualmente comporta una vulneración del derecho de acceso a la administración de justicia, del cual son titulares todas las personas naturales y jurídicas (C.P., art. 229), que en calidad de administrados deben someterse a la decisión de la administración, por conducto de sus servidores públicos competentes.

De otro lado, el Constituyente de 1991 dentro del propósito de asegurar que el manejo del patrimonio estatal se desenvuelva en un ámbito de moralidad, eficacia, economía y legalidad absoluta, asignó a los organismos relacionados con el control fiscal un carácter técnico y la autonomía administrativa y presupuestal requerida para el ejercicio de sus funciones...

No sólo razones de justicia avalan la solución propuesta, sino la de garantizar adecuadamente el derecho de defensa en una actuación administrativa que puede conducir a una afectación grave del patrimonio económico de una persona y a sus derechos fundamentales, e igualmente, la necesidad de preservar los principios de igualdad, celeridad, economía, eficiencia y eficacia de las actuaciones administrativas..." (Letra negrilla y cursiva fuera de texto).

Que la Dirección Jurídica Distrital - Subdirección Distrital de Doctrina y Asuntos Normativos, de la Alcaldía de Bogotá, emitió concepto unificador de doctrina número 02 de fecha trece (13) de dos mil once (2011), sobre recursos en la vía gubernativa y notificaciones de los actos administrativos, el cual hace referencia expresa a las disposiciones legales que los reglamentan así:

"(...) F. Recursos de la Vía Gubernativa

Los recursos en la vía gubernativa son los de reposición, apelación y queja³. El propósito de éstos es que la administración aclare, modifique o revoque el acto administrativo. El recurso de reposición se presenta ante el mismo funcionario que tomó la decisión, y el de apelación para ante el inmediato superior administrativo...

(...) En relación con los recursos, la Jurisdicción de lo Contencioso Administrativo ha señalado, en reiteradas oportunidades, que "han sido instaurados por el Legislador con dos finalidades, a saber: de un lado, dar la oportunidad a la Administración para que eventualmente corrija sus propios errores, si a ello hay lugar; y de otro, otorgar a los administrados oportunidades para que sea la propia Administración la que tienda a satisfacer los intereses de los mismos, tratando por esta vía reducir las contiendas jurisdiccionales. El agotamiento de la vía gubernativa, que se entiende hecho con la interposición de recursos, cuando a ellos hay lugar, y su consiguiente resolución, o subsidiariamente, cuando ha transcurrido el plazo legal para decidirlos, operándose el fenómeno del silencio administrativo, es un requisito procesal previo e indispensable, por mandato legal para poder acudir ante la jurisdicción contencioso administrativa.

"POR MEDIO DE LA CUAL SE RESUELVE EL RECURSO DE REPOSICION INTERPUESTO MEDIANTE ESCRITO CON RADICADO E03056-22 DEL DIA 15/03/2022 POR EL SEÑOR LUIS ALFONSO COHECHA SALAZAR CONTRA LA RESOLUCION No. 000271 DEL DIA 21 DE FEBRERO DEL AÑO 2022"

Página 10 de 14

Entonces, la vía gubernativa no es sólo un escenario de discusión previa entre la administración y el administrado, sino un instrumento de defensa de la Administración...

(...) J. Conclusiones

a. Los recursos contra los actos administrativos constituyen un espacio para que la Administración tenga la oportunidad de corregir sus errores, y como tal ejercitar su defensa, así lo ha entendido la jurisprudencia, y se puede observar en la normativa existente. De ahí la importancia de tener claridad frente a la obligatoriedad o no del uso de los mismos por parte del afectado..."

Que así mismo la Corte Constitucional en la sentencia T-061 de 2002, fijó los siguientes lineamientos frente al derecho fundamental del debido proceso así:

"La Constitución Política, en su artículo 29, prescribe que "el debido proceso se aplicará a toda clase de actuaciones judiciales y administrativas". En virtud de tal disposición, se reconoce el principio de legalidad como pilar fundamental en el ejercicio de las funciones por parte de las autoridades judiciales y administrativas, razón por la cual están obligadas a respetar las formas propias de cada juicio y a asegurar la efectividad de todas aquellas normas que permitan a los administrados presentar, solicitar y controvertir pruebas, y que en últimas, garanticen el ejercicio efectivo del derecho de defensa.

De esta manera, el debido proceso se define como la regulación jurídica que de manera previa limita los poderes del Estado y establece las garantías de protección a los derechos de los administrados, de modo que ninguna de las actuaciones de las autoridades públicas dependa de su propio arbitrio, sino que se encuentren sujetas a los procedimientos señalados en la ley.

Al respecto, la Corte ha determinado que "Corresponde a la noción de debido proceso, el que se cumple con arreglo a los procedimientos previamente diseñados para preservar las garantías que protegen los derechos de quienes están involucrados en la respectiva relación o situación jurídica, cuando quiera que la autoridad judicial o administrativa deba aplicar la ley en el juzgamiento de un hecho o una conducta concreta, lo cual conduzca a la creación, modificación o extinción de un derecho o la imposición de una obligación o sanción....

... En esencia, el derecho al debido proceso tiene la función de defender y preservar el valor de la justicia reconocida en el preámbulo de la Carta Fundamental, como una garantía de la convivencia social de los integrantes de la comunidad nacional....." (Sentencia C-214 de 1994 M.P. Antonio Barrera Carbonell).

Ahora bien, el debido proceso administrativo como derecho fundamental se manifiesta a través de un conjunto complejo de principios, reglas y mandatos que la ley le impone a la Administración para su ordenado funcionamiento (entre otros, se destacan las disposiciones previstas en el artículo 209 de la Constitución y en el capítulo I del Título I del C.C.A., referente a los principios generales de las actuaciones administrativas), por virtud de los cuales, es necesario notificar a los administrados de las actuaciones que repercutan en sus derechos, otorgarles la oportunidad de expresar sus opiniones, y de presentar y solicitar las pruebas que demuestren sus derechos. Actuaciones que, en todos los casos, deben ajustarse a la observancia plena de las disposiciones, los términos y etapas procesales descritas en la ley.

De esta manera, el debido proceso administrativo exige de la Administración el acatamiento pleno de la Constitución y ley en el ejercicio de sus funciones (artículos 6º, 29 y 209 de la Constitución), so pena de desconocer los principios que regulan la actividad administrativa (igualdad, imparcialidad, publicidad, contradicción y moralidad), y de contera, vulnerar derechos fundamentales de quienes acceden o son vinculados a las actuaciones de la Administración, y en especial el derecho de acceso a la administración de justicia. (Letra negrilla y cursiva fuera del texto original).

Que así la cosas los recursos, se constituyen en las prerrogativas que tiene la administración para aclarar, modificar o revocar sus propios actos, así lo expresado la Honorable corte constitucional en reiteradas sentencias, como la **T-041/12**

"INTERPOSICION DE RECURSOS EN LA VIA GUBERNATIVA-Reiteración jurisprudencial

Además de constituir un requisito previo a la interposición de las acciones judiciales para resolver un conflicto con la administración, también se asimila a un derecho de petición, ya que a través de tales recursos el administrado eleva una petición respetuosa a la autoridad pública que tiene como finalidad obtener la aclaración, la modificación o la revocación de un determinado acto.

(...)"

El Consejo de Estado ha definido el límite y el alcance de las facultades de las autoridades administrativas para modificar sus actuaciones previas durante el trámite administrativo.

"POR MEDIO DE LA CUAL SE RESUELVE EL RECURSO DE REPOSICION INTERPUESTO MEDIANTE ESCRITO CON RADICADO E03056-22 DEL DIA 15/03/2022 POR EL SEÑOR LUIS ALFONSO COHECHA SALAZAR CONTRA LA RESOLUCION No. 000271 DEL DIA 21 DE FEBRERO DEL AÑO 2022"

Página 11 de 14

Que en sentencia del diecisiete (17) de julio de mil novecientos noventa y uno (1991), la Sección Tercera de la Sala de lo Contencioso Administrativo del Consejo de Estado hizo el siguiente pronunciamiento:

"Si bien es cierto la norma que se deja transcrita agrega: "Y las (cuestiones) que aparezcan con motivo del recurso, aunque no lo hayan sido antes", no quiere esto significar que a la administración se le concedan poderes oficiosos de revocatoria. No, el texto impone otra interpretación armónica y sistemática: en él se le da amplitud al recurrente para que con motivo del recurso puede plantear puntos nuevos no alegados durante el procedimiento de expedición del acto inicial (o definitivo en la terminología de inciso final del artículo 50 ibídem); y se le permite a la administración que estime o considere puntos nuevos, siempre y cuando encajen en la órbita de lo pretendido por el recurrente."

Que de igual manera, la doctrina especializada sobre el tema, en concordancia con la interpretación que al respecto ha realizado el Consejo de Estado, ha reconocido que la autoridad administrativa está obligada a decidir sobre las cuestiones que se hayan planteado con motivo del recurso, aun así se trate de cuestiones que no hayan surgido anteriormente:

"La decisión que pone fin a la vía gubernativa deberá ser motivada tanto en sus aspectos de hecho como de derecho, lo mismo que en los de conveniencia si son del caso. Lo anterior se reafirma en razón de que estamos frente a una nueva decisión administrativa, que no se aparte formalmente de las producidas durante la etapa de la actuación administrativa. De aquí que el legislador exija los mismos requisitos que para la expedición del primer acto, para el acto final, esto es, para el que resuelve la vía gubernativa; en este sentido, abordará todas las cuestiones que se hayan planteado y las que aparezcan con motivo del recurso, aunque no lo hubieren sido antes."

Que el Título I de las Disposiciones Generales, artículo tercero del Código de Procedimiento Administrativo y de lo Contencioso Administrativo, consagra: *"Principios: Todas las autoridades deberán interpretar y aplicar las disposiciones que regulan las actuaciones y procedimientos administrativos a la luz de los principios consagrados en la Constitución Política, en la Parte Primera de este Código y en las leyes especiales."*

Las actuaciones administrativas se desarrollarán, especialmente, con arreglo a los principios del debido proceso, igualdad, imparcialidad, buena fe, moralidad, participación, responsabilidad, transparencia, publicidad, coordinación, eficacia, economía y celeridad (...)."

Que, en consecuencia, la decisión resolverá todas las peticiones que hayan sido oportunamente planteadas y las que surjan con motivo del recurso.

Que es obligación de las autoridades administrativas considerar todos aquellos temas que se hayan puesto en su conocimiento con motivo del recurso e igualmente los nuevos que se presenten dentro del trámite del mismo, los cuales deben ser valorados para la decisión de fondo, aun cuando no se hayan planteado con anterioridad a la interposición del recurso.

Que por todo lo expuesto, es deber de la administración decidir en derecho el acto impugnado, habiéndose ejercido en oportunidad legal el derecho de contradicción, al que tienen derecho los particulares, de conocer las decisiones de la administración que puedan afectarlos, sino también la oportunidad de controvertir por el medio de defensa aludido, de conformidad con lo previsto en el Artículo 42 del Código de Procedimiento Administrativo y de lo Contencioso Administrativo.

Que con todo lo anterior y atendiendo el escrito de recurso, se busca ejercer los principios de justicia, equidad, debido proceso, celeridad administrativa, evidenciando que efectivamente el día 01 de marzo del año 2022, fue notificado de manera personal al señor **LUIS FERNANDO LEITON PEREZ** identificado con cedula de ciudadanía número 9.778.128 expedida en Calarcá Q), quien actúa en calidad de apoderado general de la **Resolución No. 000271 del día 21 de febrero del año 2022, "POR MEDIO DE LA CUAL SE ORDENA UN DESISTIMIENTO Y ARCHIVO DE LA SOLICITUD DE CONCESIÓN DE AGUAS SUPERFICIALES PRESENTADA POR EL SEÑOR LUIS ALBERTO PEREZ ZAMORA - EXPEDIENTE ADMINISTRATIVO No. 14958-21"**, en el cual se permite aclarar que se encuentra debidamente expedida, con los



"POR MEDIO DE LA CUAL SE RESUELVE EL RECURSO DE REPOSICION INTERPUESTO MEDIANTE ESCRITO CON RADICADO E03056-22 DEL DIA 15/03/2022 POR EL SEÑOR LUIS ALFONSO COHECHA SALAZAR CONTRA LA RESOLUCION No. 000271 DEL DIA 21 DE FEBRERO DEL AÑO 2022"

Página 12 de 14

requisitos de forma y procedimentales que exige la ley en la documentación que reposa en el expediente.

Ahora bien, revisando el expediente contentivo de la solicitud de concesión de aguas superficiales número 9121-21, se pudo evidenciar la situación que llevó a la entidad a tomar la decisión de desistir, toda vez que después de radicada la documentación y hacer el análisis jurídico y técnico de la documentación que reposa en el expediente, se evidenció que el solicitante, NO allegó el programa para el uso eficiente y ahorro del agua PUEAA, ni tampoco solicito antes de vencerse el plazo concedido inicialmente (23 de enero de 2021) la prórroga para allegar la documentación, por lo que no se puede acceder a la petición de ampliar el plazo para la entrega de dicho documento porque este ya finiquitó.

Por otra parte, NO es de recibo de esta Autoridad Ambiental, las consideraciones planteadas por el recurrente; toda vez que el solicitante tuvo la oportunidad solicitar prórroga para poder allegar el programa para el uso y ahorro eficiente del agua, como se establece en el artículo 17 de la Ley 1755 del día 30 de junio de 2017 de 2015, razón por la cual el documento allegado con el recurso de reposición no se puede entrar a evaluar por ser un documento extemporáneo.

"(...)

ARTÍCULO 17. Peticiones incompletas y desistimiento tácito. *En virtud del principio de eficacia, cuando la autoridad constate que una petición ya radicada está incompleta o que el peticionario deba realizar una gestión de trámite a su cargo, necesaria para adoptar una decisión de fondo, y que la actuación pueda continuar sin oponerse a la ley, requerirá al peticionario dentro de los diez (10) días siguientes a la fecha de radicación para que la complete en el término máximo de un (1) mes.*

A partir del día siguiente en que el interesado aporte los documentos o informes requeridos, se reactivará el término para resolver la petición.

*Se entenderá que el peticionario ha desistido de su solicitud o de la actuación cuando no satisfaga el requerimiento, **salvo que antes de vencer el plazo concedido solicite prórroga hasta por un término igual**.*

La Corporación Autónoma Regional del Quindío – CRQ, en virtud del artículo 9 de la Ley 1437 de 2011, la cual establece las prohibiciones de las autoridades, indicando en el numeral 4: "Exigir constancias, certificaciones o documentos que reposen en la respectiva Entidad". De igual manera, el artículo noveno del Decreto 019 de 2012 "Ley Antitrámites", trata sobre la prohibición de exigir documentos que reposan en la entidad señalando: "Cuando se esté adelantando un trámite ante la administración, se prohíbe exigir actos administrativos, constancias, certificaciones o documentos que ya reposen en la entidad ante la cual se está tramitando la respectiva actuación (...)" y de los principios de eficacia y economía que rigen las actuaciones administrativas, el primero propende porque las autoridades busquen que los procedimientos logren su finalidad, y para el efecto, deberán remover de oficio los obstáculos puramente formales, entre otros y el segundo tiene por finalidad que las autoridades procedan con austeridad y eficacia, optimizando el uso del tiempo y de los demás recursos, procurando el más alto nivel de calidad en las actuaciones y la protección de los derechos de las personas.

Que de conformidad con lo previsto en el Artículo 42 del Código de Procedimiento Administrativo y de lo Contencioso Administrativo, las autoridades administrativas están obligadas a tomar las decisiones que en derecho corresponda, motivadas, habiéndose dado oportunidad a los interesados para expresar sus opiniones, y con base en las pruebas e informes disponibles, y de todas las peticiones que hayan sido oportunamente planteadas dentro de la actuación por el peticionario y por los terceros reconocidos.

De todo lo anteriormente anotado, se puede concluir que no es viable para esta Autoridad Ambiental acceder a las pretensiones del recurrente, razón por la cual, se procederá a negar el

"POR MEDIO DE LA CUAL SE RESUELVE EL RECURSO DE REPOSICION INTERPUESTO MEDIANTE ESCRITO CON RADICADO E03056-22 DEL DIA 15/03/2022 POR EL SEÑOR LUIS ALFONSO COHECHA SALAZAR CONTRA LA RESOLUCION No. 000271 DEL DIA 21 DE FEBRERO DEL AÑO 2022"

Página 13 de 14

recurso de reposición interpuesto por el señor **LUIS ALFONSO COHECHA SALAZAR** identificado con la cédula de ciudadanía número 18.389.346 expedida en el municipio de Calarcá (Q), quien actúa en calidad de apoderado del señor **LUIS FERNANDO LEITON PEREZ** identificado con cedula de ciudadanía número 9.778.128 expedida en Calarcá (Q), quien es el apoderado del señor **LUIS ALBERTO PEREZ ZAMORA**, identificado con la cédula de ciudadanía número 19.348.149, quien actúa en calidad de propietario en contra de la **Resolución No. 000271 del día 21 de febrero del año 2022, "POR MEDIO DE LA CUAL SE ORDENA UN DESISTIMIENTO Y ARCHIVO DE LA SOLICITUD DE CONCESIÓN DE AGUAS SUPERFICIALES PRESENTADA POR EL SEÑOR LUIS ALBERTO PEREZ ZAMORA - EXPEDIENTE ADMINISTRATIVO No. 14958-21"**, como se establecerá en el presente acto administrativo.

Que por tanto, el Subdirector encargado de Regulación y Control Ambiental de la Corporación Autónoma Regional del Quindío CRQ, en uso de sus atribuciones y en mérito de lo expuesto,

RESUELVE

ARTÍCULO PRIMERO: NEGAR el recurso de reposición interpuesto por el señor **LUIS ALFONSO COHECHA SALAZAR** identificado con la cédula de ciudadanía número 18.389.346 expedida en el municipio de Calarcá (Q), quien actúa en calidad de apoderado del señor **LUIS FERNANDO LEITON PEREZ** identificado con cedula de ciudadanía número 9.778.128 expedida en Calarcá (Q), quien es el apoderado del señor **LUIS ALBERTO PEREZ ZAMORA**, identificado con la cédula de ciudadanía número 19.348.149, quien actúa en calidad de propietario del predio denominado: **1) LOTE. EL ROCIO** ubicado en la vereda **LA PALOMA** jurisdicción del **MUNICIPIO de CALARCA**, identificado con el folio de matrícula inmobiliaria número **282-8817** y ficha catastral número **63130000100000011000200000000** mediante escrito con radicado E03056-22 del día 15 de marzo del año 2022, contra la **Resolución No. 000271 del día 21 de febrero del año 2022, "POR MEDIO DE LA CUAL SE ORDENA UN DESISTIMIENTO Y ARCHIVO DE LA SOLICITUD DE CONCESIÓN DE AGUAS SUPERFICIALES PRESENTADA POR EL SEÑOR LUIS ALBERTO PEREZ ZAMORA - EXPEDIENTE ADMINISTRATIVO No. 14958-21"**, emanada de la Subdirección de Regulación y Control Ambiental de esta Entidad, por las razones anotadas en el presente acto administrativo.

ARTICULO SEGUNDO: CONFIRMAR en todas sus partes el contenido de la **Resolución No. 000271 del día 21 de febrero del año 2022, "POR MEDIO DE LA CUAL SE ORDENA UN DESISTIMIENTO Y ARCHIVO DE LA SOLICITUD DE CONCESIÓN DE AGUAS SUPERFICIALES PRESENTADA POR EL SEÑOR LUIS ALBERTO PEREZ ZAMORA - EXPEDIENTE ADMINISTRATIVO No. 14958-21"**, por las razones anotadas en el presente acto administrativo.

ARTICULO TERCERO: NOTIFICAR, la presente decisión, el contenido del presente acto administrativo al señor **LUIS FERNANDO LEITON PEREZ** identificado con cedula de ciudadanía número 9.778.128 expedida en Calarcá (Q), a través de su apoderado el señor **LUIS ALFONSO COHECHA SALAZAR** identificado con la cédula de ciudadanía número 18.389.346 expedida en el municipio de Calarcá (Q), o a la persona debidamente autorizada por el interesado para notificarse, de conformidad con lo preceptuado en la Ley 1437 de 2011.

ARTICULO CUARTO. Contra la presente Resolución no procede recurso alguno.

ARTÍCULO QUINTO. La presente Resolución rige a partir de la fecha de ejecutoria, conforme a lo previsto en el artículo 87 de la Ley 1437 de 2011.

ARTÍCULO SEXTO: - PUBLÍQUESE el presente acto administrativo en el Boletín Ambiental de la Corporación Autónoma Regional del Quindío C.R.Q., de conformidad con el artículo 70 y 71 de la Ley 99 de 1993.



**"POR MEDIO DE LA CUAL SE RESUELVE EL RECURSO DE REPOSICION INTERPUESTO MEDIANTE
ESCRITO CON RADICADO E03056-22 DEL DIA 15/03/2022 POR EL SEÑOR LUIS ALFONSO COHECHA
SALAZAR CONTRA LA RESOLUCION No. 000271 DEL DIA 21 DE FEBRERO DEL AÑO 2022"**

Dada en Armenia, Quindío al _____

NOTIFIQUESE, PUBLIQUESE Y CUMPLASE




CARLOS ARIEL TRUKE OSPINA

Subdirector de Regulación y Control Ambiental

Revisión Técnica:

Lina Marcela Arcón Mora,
Profesional Especializado Grado 12.

Elaboró:


Daniela Alvarez Pava
Abogada.



EL SUBDIRECTOR DE REGULACIÓN Y CONTROL AMBIENTAL DE LA CORPORACIÓN AUTÓNOMA REGIONAL DEL QUINDÍO, en uso de sus atribuciones legales contenidas en la Ley General Ambiental de Colombia, el Código de Procedimiento Administrativo y de lo Contencioso Administrativo y la Resolución 2169 del 12 de diciembre de 2016 "Por la cual se modifica el Manual Específico de Funciones y Competencias Laborales de los empleos de la Corporación Autónoma Regional del Quindío", modificada por la Resolución 066 del 16 de enero de 2017, modificada por la Resolución 081 del 18 de enero de 2017, modificada por la Resolución No.1035 del 03 de mayo del 2019, y a su vez modificada por la Resolución No.1861 del 14 de septiembre del 2020", emanadas de la Dirección General de la Corporación Autónoma Regional del Quindío y,

CONSIDERANDO

Que el día 26 de mayo del año 2015, el gobierno nacional expidió el decreto 1076 de 2015 "**Por medio del cual se expide el Decreto Único Reglamentario del Sector Ambiente y Desarrollo Sostenible**", en el cual incorporó gran parte de la normatividad Ambiental que rige en el territorio colombiano, entre las normas compiladas está el Decreto 1541 de mil novecientos setenta y ocho (1978) el cual regula las concesiones de agua. Teniendo con esto que el Decreto 1076 de 2015 reglamenta, entre otros aspectos, el uso y aprovechamiento del recurso hídrico.

Que mediante solicitud radicada bajo el **número 15218-21**, el día catorce (14) de diciembre de dos mil veintiuno (2021), el señor **ALEJANDRO LEMA AMAYA** identificado con cedula de ciudadanía número 80.421.184 de Bogotá (D.C), actuando en calidad de representante legal de la **SOCIEDAD LEMA AMAYA Y CIA S.A.S**, identificada con número de NIT 860054944-1 domiciliada en el Municipio de Montenegro (Q), sociedad que actúa en calidad de propietaria, presentó ante la **CORPORACIÓN AUTÓNOMA REGIONAL DEL QUINDÍO – CRQ**, solicitud de **CONCESIÓN DE AGUAS SUPERFICIALES** para **uso agrícola**, en beneficio de del predio, con punto de captación localizado en el predio denominado: **3) LOTE SANTA INES**, ubicado en la **VEREDA EL CASTILLO** jurisdicción del Municipio de **MONTENEGRO**, identificado con el folio de matrícula inmobiliaria número **280-61561** y ficha catastral No. **63470000100020001000**, de acuerdo a la información aportada a la solicitud.

Que el día 18 de febrero del año 2022, la Subdirección de Regulación y Control Ambiental, de la Corporación Autónoma Regional del Quindío – C.R.Q., profirió Auto de Inicio de solicitud de **CONCESIÓN DE AGUAS SUPERFICIALES SRCA-AICA-078-02-22** por medio del cual se dispuso iniciar la actuación administrativa de Concesión de Aguas Superficiales, para uso agrícola presentada por la Sociedad Lema Amaya Y Cia S.A.S, en beneficio del predio identificado con folio de matrícula inmobiliaria número **280-61561** y ficha catastral número **63470000100020001000**, de acuerdo a la información aportada a la solicitud.

Que el Acto Administrativo anterior, fue notificado por correo electrónico el día 21 de febrero del año 2022, al señor Alejandro Lema Amaya, en calidad de representante legal de la sociedad.

Que en cumplimiento del Capítulo 2 Sección 9 artículo 2.2.3.2.9.4. del Decreto 1076 de 2015 "**Por medio del cual se expide el Decreto Único Reglamentario del Sector Ambiente y Desarrollo Sostenible**", el día 21 de febrero de 2022, se fijó aviso en la Alcaldía municipal de Montenegro Quindío y en un lugar visible de la Subdirección de Regulación y Control Ambiental de la Corporación Autónoma Regional del Quindío- C.R.Q., por el término de diez (10) días, con el fin de dar a conocer la solicitud de concesión de aguas, para que las personas que se creyeran con derecho a intervenir pudieran hacerlo, no habiéndose presentado oposición alguna.

Que previo el cumplimiento de los requisitos exigidos por el Capítulo 2 Sección 9 artículo 2.2.3.2.9.5. del Decreto 1076 de 2015 "**Por medio del cual se expide el Decreto Único Reglamentario del Sector Ambiente y Desarrollo Sostenible**", se dispuso que personal de la Subdirección de Regulación y Control Ambiental, de la Corporación Autónoma Regional del Quindío





RESOLUCIÓN NÚMERO _____ DEL DÍA _____

"POR MEDIO DE LA CUAL SE OTORGA CONCESIÓN DE AGUAS SUPERFICIALES PARA USO AGRICOLA A LA SOCIEDAD LEMA AMAYA Y CIA S.A.S - EXPEDIENTE ADMINISTRATIVO No. 15218-21"

Página 2 de 23

- C.R.Q., realizará visita técnica al predio objeto de la presente actuación el día 08 de marzo de 2022, con el objetivo de verificar:

- Aforos de la fuente de origen, salvo, si la Autoridad Ambiental competente conoce suficientemente su régimen hidrológico;
- Si existen poblaciones que se sirven de las mismas aguas para los menesteres domésticos de sus habitantes o para otros fines que puedan afectarse con el aprovechamiento que se solicita;
- Si existen derivaciones para riego, plantas eléctricas, empresas industriales u otros usos que igualmente puedan resultar afectados;
- Si las obras proyectadas van a ocupar terrenos que no sean del mismo dueño del predio que se beneficiará con las aguas, las razones técnicas para esta ocupación;
- Lugar y forma de restitución de sobrantes;
- Si los sobrantes no se pueden restituir al cauce de origen, las causas que impidan hacer tal restitución;
- La información suministrada por el interesado en su solicitud;
- Los demás que en cada caso la Autoridad Ambiental competente estime conveniente.

Que un profesional de esta Entidad, realizó visita técnica al predio objeto de la presente resolución, para determinar la viabilidad ambiental de la **CONCESIÓN DE AGUAS SUPERFICIALES**, la cual quedó registrada en acta de visita técnica número 53622 de fecha 08 de marzo de 2022.

Que, con ocasión de la visita técnica descrita anteriormente, se presentó informe técnico el cual se transcribe a continuación:

**"INFORME TÉCNICO
CONCESIÓN DE AGUA SUPERFICIAL Y/O SUBTERRÁNEA**

1. GENERALIDADES DEL PREDIO

Propietario:	LEMA AMAYA Y COMPAÑÍA SAS
Identificación:	860054944-1
Expediente:	15218-21
Municipio:	MONTENEGRO
Predio:	SANTA INES
Correo electrónico:	lemaalejandro@hotmail.com
Dirección del propietario:	finca Santa Inés vereda El Castillo
Teléfono/celular:	3104885643
No de Ficha Catastral:	63470000100020001000
No de Matrícula Inmobiliaria:	280-61561
Área Total del Predio:	130262.10 m ² según SIG-Quindío
Clasificación del Predio:	Rural
Fecha de Visita:	08/03/2022

- Coordenadas Geográficas del predio (Sistema de Coordenadas MAGNA SIRGAS), Altitud.**

COORDENADAS GEOGRÁFICAS PREDIO		
Latitud	Longitud	Altura (msnm)
4°33' 43.5"	-75° 47' 13.45"	1240

- Descripción del Sitio:**

Este se localiza en la zona rural del municipio de Montenegro, vía Montenegro – Pueblo Tapao ingresando por Baraya, primera Y a la derecha.

2. INFORMACIÓN DE LA CAPTACIÓN

- Tipo de Fuente (Aguas minerales o termales, Aguas lluvias, Fuente superficial, Fuente subterránea, Aguas servidas):** Fuente superficial



RESOLUCIÓN NÚMERO _____ DEL DÍA 000833 20 MAR 2022
"POR MEDIO DE LA CUAL SE OTORGA CONCESIÓN DE AGUAS SUPERFICIALES PARA USO AGRÍCOLA A LA SOCIEDAD LEMA AMAYA Y CIA S.A.S – EXPEDIENTE ADMINISTRATIVO No. 15218-21"

Página 3 de 23

• **PARA AGUAS SUBTERRÁNEAS**

Identificador Punto Agua Subterránea:

Provincia Hidrológica:

Unidad Hidrológica:

3. DESCRIPCIÓN DEL PROYECTO

- **Componentes del Sistema de Abastecimiento (Marque con X):**

Captación: X

Aducción: X

Desarenador: _____

Planta de Tratamiento de Agua Potable: _____

Red de Distribución:	X
-----------------------------	----------

Tanque: X

• **Tipo de Captación (Marque con X):**

Cámara de toma directa

Captación flotante con elevación mecánica

Muelle de toma

Presa de derivación

Toma de rejilla

Captación mixta

Toma lateral

Toma sumergida

Otra

Toma directa por tubería para ser impulsado por ariete

- **Oferta Total**

En relación con el área de drenaje con cierre en la bocatoma del predio en mención y aplicando el Modelo abcd de Thomas para la determinación del balance hídrico a escala mensual, se presenta a continuación la estimación de los caudales calculados en el sitio de captación.

• **Tabla 1. Balance Hídrico afluente quebrada La Margarita**

	ENE	FEB	MAR	ABR	MAY	JUN	JUL	AGO	SEP	OCT	NOV	DIC
Oferta (l/s)	4.609	3.730	5.913	8.429	7.431	4.157	2.544	1.898	5.502	8.863	8.969	6.736
$Q_{\text{ambiental}}$ (0.25*Q_{oferta})	0.475	0.475	0.475	0.475	0.475	0.475	0.475	0.475	0.475	0.475	0.475	0.475
$Q_{\text{disponible}}$ (l/s)	4.134	3.255	5.438	7.954	6.956	3.682	2.069	1.423	5.027	8.388	8.494	6.261

• **Área de la Captación (aplica solo para aguas lluvias m²)**

- **Macromedicación:** No
- **Estado de la Captación:** Regular
- **Caudal de Diseño de la Captación (L/s)**
- **Continuidad del servicio:** 24 horas/día o hasta llenado de tanques
- **Tiene servidumbre:** No


Georeferenciación del Punto de Captación (Sistema de Coordenadas MAGNA SIRGAS), altura (msnm).

Punto de Captación	Latitud (N)	Longitud (W)	Altura (msnm)
<i>Bocatoma afluente quebrada La Margarita</i>	4°33' 38.56"	-75° 47' 8.31"	1230

Observaciones de la Captación:

La captación se realizará a través de estructura de represamiento en el cauce e instalación de tubería de 2" que conduce el agua hasta el sistema de ariete que impulsa el agua a través de manguera de 1/2" hasta el almacenamiento del predio, capacidad 5000 litros, de allí el agua es empleada para beneficio de café.

RESOLUCIÓN NÚMERO _____ DEL DÍA _____
"POR MEDIO DE LA CUAL SE OTORGA CONCESIÓN DE AGUAS SUPERFICIALES PARA USO AGRÍCOLA A LA SOCIEDAD LEMA AMAYA Y CIA S.A.S – EXPEDIENTE ADMINISTRATIVO No. 15218-21"
Página 4 de 23



Fotografía 1. Captación y almacenamiento del sistema

Descripción de la Llegada al Sitio de Captación:

La captación se localiza al interior del predio.

4. DESCRIPCIÓN DE LA FUENTE

Código de Identificación (código zona hidrográfica): 2612

Código de Identificación (código interno CRQ):

Revisada la información del sistema de información geográfica del Quindío (SIG Quindío) la fuente de abastecimiento es tributaria de la quebrada La Margarita que es tributaria del río Roble, y dentro de la codificación del POMCA del río La Vieja hace parte de la subcuenca del río Roble.

Afluente quebrada La Margarita: 2612154091000

Tipo (Aguas subterráneas, Arroyo, Canal, Embalse, Lago o laguna, Quebrada, Río, Pantano, Caño, Jagüey): Quebrada

Nombre de la Fuente: Afluente quebrada La Margarita

Descripción de la Fuente:

- La fuente hídrica de abastecimiento objeto de la concesión se encuentra rodeada de vegetación de mediano porte, guadua y cultivos.

CARACTERIZACIÓN DE TRAMOS

Número de Tramo: Único

Nombre del Tramo: Único

Descripción del Tramo: Para los puntos de captación corresponde a tramos únicos.

Longitud (Km): 1.4 km

PUNTO INICIAL:

Georeferenciación del Punto Inicial de la corriente hídrica (Sistema de Coordenadas MAGNA SIRGAS) altitud (msnm)

Nombre Fuente	Latitud (N)	Longitud (W)	Altura (msnm)
Afluente quebrada La Margarita	4°33' 32"	-75° 46' 36"	1260

PUNTO FINAL:

Georeferenciación del Punto Inicial de la corriente hídrica (Sistema de Coordenadas MAGNA SIRGAS) altitud (msnm)

Nombre Fuente	Latitud (N)	Longitud (W)	Altura (msnm)
Afluente quebrada La Margarita	4°33' 41"	-75° 47' 20"	1200

5. CANTIDAD DE AGUA SOLICITADA Y USO QUE SE DARÁ AL RECURSO HÍDRICO

De acuerdo con lo manifestado en el formulario de solicitud de concesión de aguas se dará uso de riego al agua captada, a continuación se calcula la necesidad de agua de acuerdo con la información aportada.

AGRÍCOLA

De acuerdo con lo manifestado por el solicitante se requiere para un caudal de 0.71 l/s para beneficio de café.

El predio se ubica sobre suelo clasificado en el grupo de manejo 6p-3 y 7p-3 de acuerdo con la capacidad de usos de la tierra del POMCA del río La Vieja, el cual tiene las siguientes limitaciones:

6p-3: Pertenecen a este grupo de manejo las tierras de clima templado húmedo y relieve fuertemente quebrado con pendientes del 25 al 50%. Están localizadas en los taludes del abanico fluvio-volcánico de Armenia-Pereira, las lomas y colinas de La Tebaida y Sevilla, las laderas de montaña de Buenavista, Pijao, Génova, Caicedonia y Sevilla y en las laderas estructurales de espinazos (hogbacks) y crestones de Cartago, Obando y La Victoria. Los suelos de las lomas y laderas de montaña se han originado del manto de alteración de rocas sedimentarias (limolitas, arcillolitas, conglomerados), rocas metamórficas (esquistos, anfibolitas) y rocas ígneas volcánicas (basaltos), mientras que en los taludes del abanico predominan los depósitos fluvio-volcánicos. La capa arable varía de delgada a gruesa (18 a 50 cm), con contenidos altos y bajos de materia orgánica, pH fuerte a ligeramente ácido (5,1 a 6,5) y fertilidad moderada. Los suelos son profundos, bien drenados, de familia textural fina, franca fina y franca gruesa y muy alta capacidad de retención de humedad (> 12 cm de agua /100 cm de suelo). Son tierras aptas para establecer sistemas agrosilvícolas (AGS) que combinen cultivos transitorios o permanentes con bosque productor. Requieren prácticas de manejo tales como incorporación de materia orgánica, neutralización de la acidez, fertilización acorde con el cultivo, siembra en contorno con abonos verdes y labranza mínima en condiciones óptimas de humedad de los suelos.

7p-3: Pertenecen a este grupo de manejo las tierras de clima templado húmedo y relieve moderadamente escarpado con pendientes del 50 al 75%. Se localizan en las lomas y colinas de La Tebaida, las laderas de la parte media de la cordillera, los taludes del abanico fluvio-volcánico de Armenia-Pereira y en las laderas estructurales de los espinazos (hogbacks) y crestones de Cartago, Obando y La Victoria. Los suelos han evolucionado a partir del manto de alteración de rocas sedimentarias (limolitas, arcillolitas), rocas metamórficas (esquistos, anfibolitas) y depósitos volcánico-clásticos de piedemonte. Son suelos profundos, bien drenados, de familia textural fina, franca fina y franca gruesa y moderada a muy alta capacidad de retención de humedad (6 a > 12 cm de agua /100 cm de suelo). Son tierras aptas para establecer sistemas forestales protectores de las fuentes y nacimientos de agua (FPR). Requieren prácticas de manejo tales como control de la erosión con obras de bioingeniería, conducción de aguas superficiales, siembra en contorno y labranza manual.

6. EL PREDIO Y/O CAPTACIÓN SE LOCALIZA EN ÁREA PROTEGIDA (señale una opción):

No aplica

DRMI SALENTO: _____

DRMI GÉNOVA: _____

DRMI CHILI BARRAGÁN: _____

DISTRITO DE CONSERVACIÓN DE SUELOS BARBAS BREMEN: _____

7. EL PREDIO Y/O CAPTACIÓN SE ENCUENTRA LEY SEGUNDA (RESERVA FORESTAL CENTRAL):

ZONA TIPO A: _____

ZONA TIPO B: _____

ZONA TIPO C: _____

8. PREDIOS O COMUNIDADES QUE SE VAN A BENEFICIAR DE LA CONCESIÓN

Con la concesión se beneficiarán los propietarios del predio.

9. EXISTENCIA DE POBLACIONES QUE PUDIESEN SERVIRSE DE LAS MISMAS AGUAS. - EXISTENCIA DE DERIVACIONES PARA RIEGO, PLANTAS ELÉCTRICAS, EMPRESAS INDUSTRIALES U OTROS USOS.

En la visita de campo no se identificó la existencia de poblaciones que pudiesen servirse de las mismas aguas.

10. INDICAR SI DURANTE LA VISITA SE PRESENTA OPOSICIÓN

Durante la visita no se presentaron personas interesadas con derecho a intervenir en el proceso de concesión de agua superficial.

11. ANÁLISIS DE LA REGLAMENTACIÓN DE CORRIENTES (Aplica en caso de estar reglamentada)

La Quebrada objeto de concesión de agua superficial, es tributaria del río Roble para lo cual se contempla lo siguiente:

Una vez revisada la Reglamentación de Corrientes establecida mediante resolución No 1881 del 21 de diciembre de 2011 "POR MEDIO DE LA CUAL SE REGLAMENTA EL USO DE LAS AGUAS DEL RIO ROBLE Y



RESOLUCIÓN NÚMERO _____ DEL DÍA 000833
"POR MEDIO DE LA CUAL SE OTORGA CONCESIÓN DE AGUAS SUPERFICIALES PARA USO AGRÍCOLA A LA SOCIEDAD LEMA AMAYA Y CIA S.A.S – EXPEDIENTE ADMINISTRATIVO No. 15218-21"

Página 6 de 23

SUS TRIBUTARIOS CUYAS AGUAS DISCURREN EN JURISDICCIÓN DE LOS MUNICIPIOS DE FILANDIA, CIRCASIA, MONTENEGRO Y QUIMBAYA EN EL DEPARTAMENTO DEL QUINDIO" establece lo siguiente:

"Una vez asignado el caudal disponible para distribución, se recomienda la verificación técnica de la disponibilidad de agua para concesiones existentes y nuevas en el Río Roble, así como en las fuentes hídricas que tributan aguas arriba de cada tramo, por ser los que aportan y generan el caudal circundante sobre cada uno de ellos."

12. ANÁLISIS DE LA REVISIÓN DE PLANOS Y OBRAS (Solo si aplica)

Se realizó la revisión de los documentos técnicos entregados por el solicitante, entre los documentos analizados se encuentran planos de las obras construidas, encontrando acorde la información presentada con el caudal a concesionar, por lo tanto se recomienda la aprobación de planos y obras.

13. CONCLUSIONES Y RECOMENDACIONES

- Una vez evaluadas las condiciones de oferta hídrica en la quebrada, del sistema de captación y uso que se le dará, se recomienda otorgar el siguiente caudal:

Fuente Hídrica	Caudal a Otorgar (l/s)	Bocatoma	Uso	Unidad Hidrográfica	Tramo
Afluente quebrada La Margarita	0.71	Principal	Agrícola	Río Roble	7

- El caudal otorgado, estará sujeto a la disponibilidad del recurso hídrico, razón por la cual la Corporación Autónoma Regional del Quindío no es responsable cuando por causas de eventos de variabilidad climática no pueda garantizar el caudal otorgado.

- La captación se realiza por bombeo.

- Se recomienda otorgar la concesión por un periodo de 5 años.

EL CONCESIONARIO, debe cumplir con las siguientes obligaciones:

1. En cumplimiento del Libro 2 Parte 2 Título 2 Capítulo I Sección 18 del artículo 2.2.1.1.18.1 del Decreto 1076 de 2015 (artículo 1 del Decreto 1449 de 1977), los concesionarios deberán:

a. No incorporar en las aguas cuerpos o sustancias sólidas, líquidas o gaseosas, tales como basuras, desechos, desperdicios o cualquier sustancia tóxica, o lavar en ellas utensilios, empaques o envases que los contengan o hayan contenido.

b. Observar las normas que establezcan el Ministerio de Ambiente y Desarrollo Sostenible y el ICA para proteger la calidad de los recursos, en materia de aplicación de productos de agroquímicos.

c. No provocar la alteración del flujo natural de las aguas o el cambio de su lecho o cauce como resultado de la construcción o desarrollo de actividades no amparadas por permiso o concesión de la autoridad ambiental competente, o de la violación de las previsiones contenidas en la resolución de concesión o permiso.

d. Aprovechar las aguas con eficiencia y economía en el lugar y para el objeto previsto en la resolución de concesión.

e. No utilizar mayor cantidad de agua que la otorgada en la concesión.

f. Construir y mantener las instalaciones y obras hidráulicas en las condiciones adecuadas de acuerdo con la resolución de otorgamiento.

g. Evitar que las aguas que deriven de una corriente o depósito se derramen o salgan de las obras que las deban obtener.

h. Contribuir proporcionalmente a la conservación de las estructuras hidráulicas, caminos de vigilancia y demás obras e instalaciones comunes.

i. Conservar en buen estado de limpieza los cauces y depósitos de aguas naturales o artificiales que existan en sus predios, controlar los residuos de fertilizantes, con el fin de mantener el flujo normal de las aguas y evitar el crecimiento excesivo de la flora acuática.

2. En caso de requerir modificaciones se deberá informar a la Corporación Autónoma Regional del Quindío para establecer la viabilidad de concederlas.

3. En caso de cambio de dirección y/o número de teléfono el Concesionario, se deberá informar a esta Corporación con el fin de actualizar los datos de correspondencia.



28 MAR 2022

RESOLUCIÓN NÚMERO _____ DEL DÍA 000833

"POR MEDIO DE LA CUAL SE OTORGA CONCESIÓN DE AGUAS SUPERFICIALES PARA USO AGRÍCOLA A LA SOCIEDAD LEMA AMAYA Y CIA S.A.S – EXPEDIENTE ADMINISTRATIVO No. 15218-21"

Página 7 de 23

4. El Concesionario deberá, dar cumplimiento al Artículo 2.2.1.1.18.2. del Decreto 1076 de 2015, con relación a:

"1. Mantener en cobertura boscosa dentro del predio las áreas forestales protectoras.

Se entiende por áreas forestales protectoras:

a. Los nacimientos de fuentes de aguas en una extensión por lo menos de 100 metros a la redonda, medidos a partir de su periferia.

b. Una faja no inferior a 30 metros de ancha, paralela a las líneas de mareas máximas, a cada lado de los cauces de los ríos, quebradas y arroyos, sean permanentes o no, y alrededor de los lagos o depósitos de agua;

c. Los terrenos con pendientes superiores al 100% (45).

2. Proteger los ejemplares de especies de la flora silvestre vedadas que existan dentro del predio.

3. Cumplir las disposiciones relacionadas con la prevención de incendios, de plagas forestales y con el control de quemas"

5. Los concesionarios deberán garantizar un caudal ambiental mínimo de (valor calculado en el balance) después de la captación para el sostenimiento de los ecosistemas aguas abajo.

6. Instalar en el término de **cuatro (4) meses, contados a partir de la fecha de ejecutoria de la presente resolución** un sistema de medición para la concesión de aguas superficial, con el fin de determinar en cualquier momento el volumen de agua efectivamente captada.

7. Los concesionarios deberán enviar mensualmente a esta Entidad los reportes de agua efectivamente captada.

8. Tener en cuenta los principios de sostenibilidad y buenas prácticas ambientales.

9. En el evento de requerir obras temporales o permanentes sobre el cauce, los concesionarios deberán tramitar el permiso de ocupación de cauce ante la Corporación Autónoma Regional del Quindío, de conformidad con el artículo 2.2.3.2.12.1 y siguientes del Decreto 1076 de 2015 (artículo 104 del Decreto 1541 de 1978) y con el Decreto 2811 de 1974 que señala "...Quien pretenda construir obras que ocupen el cauce de una corriente o depósito de agua, deberá solicitar autorización". Los concesionarios no podrán obstaculizar o impedir con elementos el normal flujo hídrico.

10. En el evento que el beneficiario de la concesión requiera incorporar o introducir a las aguas o suelos sustancias o desechos líquidos o sólidos, ésta deberá solicitar, ante la Corporación Autónoma Regional del Quindío – C.R.Q., **permiso de vertimiento**, el cual deberá reunir los requisitos señalados en los artículos 2.2.3.3.5.1., 2.2.3.3.5.2. del Decreto 1076 de 2015 (artículos 41 y 42 del Decreto 3930 de 2010) y demás normas concordantes. Lo anterior, en cumplimiento del artículo 2.2.3.2.20.2. del Decreto 1076 de 2015 (Decreto 1541 de 1978; artículo 208).

Que dando alcance al Programa para Uso Eficiente y Ahorro del Agua – PUEAA, personal adscrito a la Subdirección de Regulación y Control Ambiental de la C.R.Q., realizó la correspondiente evaluación de la cual se desprende el siguiente informe técnico:

"EVALUACIÓN TÉCNICA PROGRAMA PARA EL USO EFICIENTE Y AHORRO DEL AGUA

Propietario:	LEMA AMAYA Y COMPAÑÍA SAS
Identificación:	860054944-1
Expediente:	15218-21
Municipio:	MONTENEGRO
Predio:	SANTA INES

1. OBJETIVO

Evaluar y emitir concepto técnico del Programa de Uso Eficiente y Ahorro del Agua dentro del trámite de concesión de agua para el predio.

2. ASPECTOS NORMATIVOS Y CONTENIDO MÍNIMO DEL PROGRAMA.

Se realiza la revisión del contenido mínimo del programa de conformidad con la resolución 1257 de 2018, se tienen los siguientes resultados de evaluación:





Contenido Mínimo del Programa Resolución 1257 de 2018	Evaluación del Documento
1. Información General	
1.1 Indicar si es una fuente de agua superficial o si es una fuente de agua subterránea y si es de tipo lentic o lotico.	Se presenta la información
1.2 Identificar la subzona hidrográfica, unidad hidrológica, provincia hidrogeológica o sistema acuífero al cual pertenece el punto de captación, de acuerdo con el tipo de fuente indicada en el numeral 1.1.	Se presenta la información
2. Diagnostico	
2.1 Línea base de la oferta de agua	
2.1.1. Recopilar la información de los riesgos sobre la oferta hídrica de la fuente abastecedora, para periodos húmedos, de estiaje y en condiciones de variabilidad climática y los relacionados con la infraestructura de captación de agua, ante amenazas naturales o antrópicas que afecten la disponibilidad hídrica.	Se presenta la información
2.1.2 Identificar fuentes alternas (agua lluvia, reuso u otras que se consideren sean viables técnica y económicamente) considerando condiciones con y sin efectos de variabilidad climática, cuanto esto aplique.	Se presenta la información de fuentes alternas de abastecimiento.
2.2 Línea base de demanda de agua	
2.2.1 Especificar el número de suscriptores para el caso de acueductos o usuarios del sistema para distritos de adecuación de tierras	Se presenta la información.
2.2.2 Consumo de agua por usuario, suscriptor o unidad de producto.	Se presenta la información.
2.2.3 Proyectar la demanda actual de agua para el periodo correspondiente a la solicitud de concesión.	Se presenta la información.
2.2.4 Describir el sistema y método de medición del caudal utilizado en la actividad y unidades de medición correspondientes.	Se presenta la información.
2.2.5 Calcular el balance de agua del sistema considerando los componentes a los que haya lugar en su actividad, como: succión/derivación, bombeo, conducción, almacenamiento, tratamiento, transporte/distribución y demás que hagan parte del sistema en los casos que aplique, donde se incluya(n) el(los) dato(s) de la(s) entrada(s), del almacenamiento, de la(s) salida(s) y las pérdidas, especificando la unidad de medida de cada caso. Incluir el tiempo de operación (h/día) del sistema. En el caso que aplique, incluir las variables como precipitación, evaporación, evapotranspiración, escorrentía e infiltración.	
2.2.6 Definir el porcentaje de pérdidas respecto al caudal captado y descripción de la metodología mediante la cual se calcularon inicialmente las pérdidas de agua.	Se presentan las pérdidas teóricas.
2.2.7 Identificar las acciones para el ahorro en el uso del agua, adelantadas para la actividad, cuando aplique.	Se presenta la información.
3. Objetivo: se debe definir para el PUEAA un objetivo general a partir del diagnóstico elaborado y las particularidades de cada proyecto, obra o actividad.	Se presenta la información.
4. Plan de Acción.	Se presenta la información.

RESOLUCIÓN NÚMERO _____ DEL DÍA _____

"POR MEDIO DE LA CUAL SE OTORGA CONCESIÓN DE AGUAS SUPERFICIALES PARA USO AGRÍCOLA A LA SOCIEDAD LEMA AMAYA Y CIA S.A.S – EXPEDIENTE ADMINISTRATIVO No. 15218-21"

Página 9 de 23

Contenido Mínimo del Programa Resolución 1257 de 2018	Evaluación del Documento
4.1 El plan de acción debe estructurarse a partir del diagnóstico e incluir la definición y descripción de los proyectos para implementar el uso eficiente y ahorro del agua. Dentro de las líneas temáticas a ser consideradas para la definición de los proyectos que se encuentran entre otras: fuentes alternas de abastecimiento cuando aplique, aprovechamiento de aguas lluvias, instalación, mantenimiento, calibración y renovación de medidores de consumo, protección de zonas de manejo especial, identificación y medición de pérdidas de agua respecto al caudal captado y acciones para la reducción de las mismas, recirculación, reuso y reconversión a tecnologías de bajo consumo, sin perjuicio del cumplimiento de los requisitos ambientales a que haya lugar. Cada proyecto debe incluir de manera específica los actores involucrados y las responsabilidades correspondientes.	
4.2 Inclusión de metas e indicadores de UEAA Para el seguimiento y evaluación de los proyectos definidos en el PUEAA, se deben establecer metas específicas, cuantificables y alcanzables de corto, mediano y largo plazo, teniendo en cuenta la vigencia del PUEAA. El cumplimiento de las metas se realizará con base en indicadores, los cuales deberán contar con una ficha técnica, metodológica, la cual como mínimo debe contener: nombre del indicador, objeto, antecedente, medio de verificación, fórmula de cálculo y tiempo de cumplimiento.	Se presenta la información.
4.3 Inclusión del cronograma y presupuesto para la ejecución y seguimiento del PUEAA. En aquellos contratos de interconexión de redes o de suministro de agua potable, establecidos con base en la resolución 759 de 2016 de la comisión de regulación de agua potable y saneamiento básico, o la que haga sus veces, el prestador proveedor deberá incorporar acciones en el PUEAA, para el prestador beneficiario.	Se presenta la información.
Campañas Educativas (Ley 373/1997)	Se presenta en el plan de acción el programa de educación ambiental.

3. CONCLUSIONES

De acuerdo con la revisión y evaluación del programa en conformidad a lo establecido en la ley 373 de 1997 y la resolución 1257 de 2018, se recomienda **APROBAR** el programa de uso eficiente y ahorro del agua, durante el tiempo de vigencia de la concesión de agua.

De conformidad con el artículo 11 de la Ley 373 de 1.997, deberá entregar y actualizar anualmente la siguiente información:

- a.

Nombre de la entidad usuaria, ubicación geográfica y política donde presta el servicio;
- b.

Nombre, ubicación geográfica y tipo de la fuente o fuentes donde captan las aguas;
- c.

Nombre, ubicación geográfica y tipo de la fuente o fuentes receptoras de los afluentes;
- d.

Caudal promedio diario anual en litros por segundo de la fuente de captación y de la fuente receptora de los efluentes;
- e.

Caudal promedio diario anual captado por la entidad usuaria;
- f.

Número de usuarios del sistema;
- g.

Caudal consumido por los usuarios del sistema;
- h.

Porcentaje en litros por segundo de las pérdidas del sistema;





RESOLUCIÓN NÚMERO _____ DEL DÍA _____

"POR MEDIO DE LA CUAL SE OTORGA CONCESIÓN DE AGUAS SUPERFICIALES PARA USO AGRÍCOLA A LA SOCIEDAD LEMA AMAYA Y CIA S.A.S – EXPEDIENTE ADMINISTRATIVO No. 15218-21"

Página 10 de 23

- i. Calidad del agua de la fuente abastecedora, de los efluentes y de la fuente receptora de éstos, clase de tratamientos requeridos y el sistema y la frecuencia del monitoreo;
- j. Proyección anual de la tasa de crecimiento de la demanda del recurso hídrico según usos;
- k. Caudal promedio diario en litros por segundo, en épocas secas y de lluvia, en las fuentes de abastecimiento y en las receptoras de los efluentes;
- l. Programas de protección y conservación de las fuentes hídricas;
- m. Fuentes probables de abastecimiento y de vertimiento de efluentes que se dispongan para futuras expansiones de la demanda".

Que la Corporación Autónoma Regional del Quindío – C.R.Q., presume que la información y documentación aportada al presente trámite y de la que no se hizo observación alguna, es veraz, correcta y confiable, razón por la cual ésta actuará bajo los postulados del principio de la buena fe consagrado en el artículo 83 de la Carta Magna, el cual dispone: *"Las actuaciones de los particulares y de las autoridades públicas deberán ceñirse a los postulados de la buena fe, la cual se presumirá en todas las gestiones que aquellos adelanten ante ésta"*, acogiendo así la totalidad de la documentación e información aportada al presente trámite.

La Corporación Autónoma Regional del Quindío – CRQ, en virtud del artículo 9 de la Ley 1437 de 2011, la cual establece las prohibiciones de las autoridades, indicando en el numeral 4: "Exigir constancias, certificaciones o documentos que reposen en la respectiva Entidad".

De igual manera, el artículo noveno del Decreto 019 de 2012 "Ley Antitrámites", trata sobre la prohibición de exigir documentos que reposan en la entidad señalando: "Cuando se esté adelantando un trámite ante la administración, se prohíbe exigir actos administrativos, constancias, certificaciones o documentos que ya reposen en la entidad ante la cual se está tramitando la respectiva actuación (...)" y de los principios de eficacia y economía que rigen las actuaciones administrativas, el primero propende porque las autoridades busquen que los procedimientos logren su finalidad, y para el efecto, deberán remover de oficio los obstáculos puramente formales, entre otros y el segundo tiene por finalidad que las autoridades procedan con austeridad y eficacia, optimizando el uso del tiempo y de los demás recursos, procurando el más alto nivel de calidad en las actuaciones y la protección de los derechos de las personas en concordancia con el Decreto 2106 de 2019, *"Por el cual se dictan normas para simplificar, suprimir y reformar tramites, procesos y procedimientos innecesarios existentes en la administración pública"*.

Que el artículo 209 de la Constitución Política establece los principios de la función administrativa así:

"Artículo 209. La función administrativa está al servicio de los intereses generales y se desarrolla con fundamento en los principios de igualdad, moralidad, eficacia, economía, celeridad, imparcialidad y publicidad, mediante la descentralización, la delegación y la desconcentración de funciones.

Las autoridades administrativas deben coordinar sus actuaciones para el adecuado cumplimiento de los fines del Estado. La administración pública, en todos sus órdenes, tendrá un control interno que se ejercerá en los términos que señale la ley." (letra cursiva fuera del texto original)

Que el Título I de las Disposiciones Generales, artículo tercero del Código de Procedimiento Administrativo y de lo Contencioso Administrativo, consagra: *"Principios: Todas las autoridades deberán interpretar y aplicar las disposiciones que regulan las actuaciones y procedimientos administrativos a la luz de los principios consagrados en la Constitución Política, en la Parte Primera de este Código y en las leyes especiales.*

Las actuaciones administrativas se desarrollarán, especialmente, con arreglo a los principios del debido proceso, igualdad, imparcialidad, buena fe, moralidad, participación, responsabilidad, transparencia, publicidad, coordinación, eficacia, economía y celeridad (...)."



DISPOSICIONES LEGALES DE LA CONCESIÓN DE AGUAS

Que el Capítulo 2 Sección 5 artículo 2.2.3.2.5.1. del Decreto 1076 de 2015 "Por medio del cual se expide el Decreto Único Reglamentario del Sector Ambiente y Desarrollo Sostenible", dispone "El Derecho al uso de las aguas y de los cauces se adquiere de conformidad con el artículo 51 del Decreto - Ley 2811 de 1974:

- a. Por ministerio de la ley;
- b. Por concesión;
- c. Por permiso, y
- d. Por asociación."

ARTÍCULO 2.2.3.2.5.3. Concesión para el uso de las aguas. Toda persona natural o jurídica, pública o privada, requiere concesión o permiso de la Autoridad Ambiental competente para hacer uso de las aguas públicas o sus cauces, salvo en los casos previstos en los artículos 2.2.3.2.6.1 y 2.2.3.2.6.2 de este Decreto.

ARTÍCULO 2.2.3.2.7.1. Disposiciones comunes Toda persona natural o jurídica, pública o privada, requiere concesión para obtener el derecho al aprovechamiento de las aguas para los siguientes fines:

- a. Abastecimiento doméstico en los casos que requiera derivación;
- b. Riego y silvicultura;
- c. Abastecimiento de abrevaderos cuando se requiera derivación;
- d. Uso industrial;
- e. Generación térmica o nuclear de electricidad;
- f. Explotación minera y tratamiento de minerales;
- g. Explotación petrolera;
- h. Inyección para generación geotérmica;
- í. Generación hidroeléctrica;
- j. Generación cinética directa;
- k. Flotación de maderas;
- l. Transporte de minerales y sustancias tóxicas;
- m. Acuicultura y pesca;
- n. Recreación y deportes;
- o. Usos medicinales, y
- p. Otros usos similares.

Que la sección 9 del Capítulo 2 consagra en los artículos 2.2.3.2.9.1. y 2.2.3.2.9.2. del Decreto 1076 de 2015, los requisitos formales para solicitar una concesión de aguas, señalando entre otros, que "las personas naturales o jurídicas y las entidades gubernamentales que deseen aprovechar aguas para usos diferentes de aquellos que se ejercen por ministerio de la ley requieren concesión,"

FUNDAMENTOS JURÍDICOS

Que el artículo 8º de la Constitución Política determina: "Es obligación del Estado y de las personas proteger las riquezas culturales y naturales de la nación".

Que así mismo, la Constitución Política de Colombia en su artículo 79 consagra el derecho a gozar de un ambiente sano y dispone que es deber del Estado proteger la diversidad e integridad del ambiente, conservar las áreas de especial importancia ecológica y fomentar la educación para el logro de estos fines.





RESOLUCIÓN NÚMERO _____ DEL DÍA _____

"POR MEDIO DE LA CUAL SE OTORGA CONCESIÓN DE AGUAS SUPERFICIALES PARA USO AGRÍCOLA A LA SOCIEDAD LEMA AMAYA Y CIA S.A.S – EXPEDIENTE ADMINISTRATIVO No. 15218-21"

Página 12 de 23

Que el artículo 80 ibídem señala que corresponde al Estado planificar el manejo y aprovechamiento de los recursos naturales, para garantizar su desarrollo sostenible, su conservación, restauración o sustitución. Indica además el artículo referido que el Estado deberá prevenir y controlar los factores de deterioro ambiental, imponer las sanciones legales y exigir la reparación de los daños causados.

Que el artículo 83 de la Carta Magna, dispone: *"Las actuaciones de los particulares y de las autoridades públicas deberán ceñirse a los postulados de la buena fe, la cual se presumirá en todas las gestiones que aquellos adelanten ante ésta"*

Que el artículo 95 ibídem, preceptúa en su numeral 8º, como *"un deber del ciudadano, proteger los recursos culturales y naturales del país y velar por la conservación de un ambiente sano"*.

Que el artículo 3 de la Ley 1437 de 2011 consagra: **"Principios.** *Todas las autoridades deberán interpretar y aplicar las disposiciones que regulan las actuaciones y procedimientos administrativos a la luz de los principios consagrados en la Constitución Política, en la Parte Primera de este Código y en las leyes especiales.*

Las actuaciones administrativas se desarrollarán, especialmente, con arreglo a los principios del debido proceso, igualdad, imparcialidad, buena fe, moralidad, participación, responsabilidad, transparencia, publicidad, coordinación, eficacia, economía y celeridad...

4. En virtud del principio de buena fe, las autoridades y los particulares presumirán el comportamiento leal y fiel de unos y otros en el ejercicio de sus competencias, derechos y deberes..."

Es así como la Corte Constitucional en diversas ocasiones se ha manifestado sobre el principio de la buena fe, entre los muchos pronunciamientos está el contenido en la sentencia C-544 de 1994, que en su parte pertinente expone:

"(...) La buena fe ha sido, desde tiempos inmemoriales, uno de los principios fundamentales del derecho, ya se mire por su aspecto activo, como el deber de proceder con lealtad en nuestras relaciones jurídicas, o por el aspecto pasivo, como el derecho a esperar que los demás procedan en la misma forma. En general, los hombres proceden de buena fe: es lo que usualmente ocurre. Además, el proceder de mala fe, cuando media una relación jurídica, en principio constituye una conducta contraria al orden jurídico y sancionada por éste. En consecuencia, es una regla general que la buena fe se presume: de una parte, es la manera usual de comportarse; y de la otra, a la luz del derecho, las faltas deben comprobarse. Y es una falta el quebrantar la buena fe.

... La buena fe, como principio general que es, no requiere consagración normativa, pero se hace aquí explícita su presunción respecto de los particulares en razón de la situación de inferioridad en que ellos se encuentran frente a las autoridades públicas y como mandato para éstas en el sentido de mirar al administrado primeramente como el destinatario de una actividad de servicio...

Claro resulta por qué la norma tiene dos partes: la primera, la consagración de la obligación de actuar de buena fe, obligación que se predica por igual de los particulares y de las autoridades públicas. La segunda, la reiteración de la presunción de la buena fe de los particulares en todas las gestiones que adelanten ante las autoridades públicas.

Es, pues, una norma que establece el marco dentro del cual deben cumplirse las relaciones de los particulares con las autoridades públicas. Naturalmente, es discutible si el hecho de consagrar en la Constitución la regla de la buena fe, contribuya a darle una vigencia mayor en la vida de relación, o disminuya la frecuencia de los comportamientos que la contrarían."



Que la Ley 23 de 1973 en su artículo 2º establece que el medio ambiente es un patrimonio común, cuyo mejoramiento y conservación son actividades de utilidad pública, en la que deben participar el Estado y los particulares, y así mismo, define que el medio ambiente está constituido por la atmósfera y los recursos naturales renovables.

Que el Decreto - Ley 2811 de 1974 por el cual se adoptó el Código Nacional de Recursos Naturales Renovables y de Protección al Medio Ambiente, establece en su artículo 1º que el ambiente es patrimonio común, y que el Estado y los particulares deben participar en su preservación y manejo, por ser de utilidad pública e interés social.

Que según el artículo 31 numeral 2º de la Ley 99 de 1993, corresponde a las Corporaciones Autónomas Regionales ejercer la función de máxima autoridad ambiental en el área de su jurisdicción de acuerdo con las normas de carácter superior y conforme a los criterios y directrices trazadas por el Ministerio de Ambiente y Desarrollo Sostenible.

Que la Corporación Autónoma Regional del Quindío - C.R.Q., de conformidad con el artículo 31, numeral 9 de la Ley 99 de 1993, tiene dentro de sus funciones la de otorgar concesiones, permisos, autorizaciones y licencias ambientales requeridas por la Ley para el uso, aprovechamiento o movilización de los recursos naturales renovables o para el desarrollo de actividades que afectan o puedan afectar el medio ambiente.

Que el artículo 31 de la Ley 99 de 1993, numerales 12 y 13, establece como funciones de las Corporaciones Autónomas Regionales, la evaluación control y seguimiento ambiental por los usos del agua, suelo, aire y demás recursos naturales renovables, lo cual comprende la expedición de las respectivas licencias ambientales, permisos, concesiones, autorizaciones y salvoconductos así mismo recaudar conforme a la Ley, las contribuciones, tasas, derechos, tarifas y multas generadas por el uso y aprovechamiento de los mismos, fijando el monto en el territorio de su jurisdicción con base en las tarifas mínimas establecidas por el Ministerio de Ambiente y Desarrollo Sostenible.


Que, en el Departamento del Quindío, la Corporación Autónoma Regional del Quindío- C.R.Q., es la máxima autoridad ambiental, y tiene dentro de sus competencias otorgar las autorizaciones, permisos y licencias ambientales a los proyectos, obras y/o actividades de su competencia a desarrollarse en el área de su jurisdicción.

Que la Ley 373 de 1997, estableció el programa para el uso eficiente y ahorro del agua, el cual indica que: "Todo plan ambiental regional y municipal debe incorporar obligatoriamente un programa para el uso eficiente y ahorro del agua. Se entiende por programa para el uso eficiente y ahorro de agua el conjunto de proyectos y acciones que deben elaborar y adoptar las entidades encargadas de la prestación de los servicios de acueducto, alcantarillado, riego y drenaje, producción hidroeléctrica y demás usuarios del recurso hídrico.

Las Corporaciones Autónomas Regionales y demás autoridades ambientales encargadas del manejo, protección y control del recurso hídrico en su respectiva jurisdicción, aprobarán la implantación y ejecución de dichos programas en coordinación con otras corporaciones autónomas que compartan las fuentes que abastecen los diferentes usos".

Por su parte el Decreto 1090 de 2018, "Por el cual se adiciona el Decreto 1076 de 2015, Decreto Único Reglamentario del Sector Ambiente y Desarrollo Sostenible, en lo relacionado con el Programa para el Uso Eficiente y Ahorro de Agua y se dictan otras disposiciones", reglamentó la Ley 373 de 1997 adicionando lineamientos a la referida norma, así como la Resolución 1257 de 2018.

Por lo anterior, el Programa para el Uso Eficiente y Ahorro del Agua – PUEAA, es una herramienta enfocada a la optimización del uso del recurso hídrico, conformado por el conjunto de proyectos y acciones que le corresponde elaborar y adoptar a los usuarios que soliciten concesión de aguas, con el propósito de contribuir a la sostenibilidad de este recurso.





Que el Decreto 1076 de 2015, modificado por el Decreto 1155 de 2017 en los artículos 2.2.9.6.1.9., 2.2.9.6.1.10. y 2.2.9.6.1.12., compilado en el Decreto 155 de 2004, *"Por el cual se reglamenta el artículo 43 de la Ley 99 de 1993 sobre tasas por utilización de aguas y se adoptan otras disposiciones"*, expone la forma como tanto las personas naturales o jurídicas, públicas o privadas, deben cancelar la tasa por utilización del agua en virtud de una concesión.

Que por su parte el Parágrafo 3° del artículo 216 de la Ley 1450 de 2012, por medio de la cual se expidió el Plan Nacional de Desarrollo 2010-2014, expone, frente a las tasa por uso del agua que las mismas serán cobradas a todas aquellas personas que hacen uso del recurso hídrico en virtud de una concesión, así como también a aquellas que utilizan el agua sin ninguna autorización emitida por la Autoridad Ambiental competente, dicha norma preceptúa: *"Parágrafo 3°: La tasa por utilización de aguas se cobrará a todos los usuarios del recurso hídrico, excluyendo a los que utilizan el agua por ministerio de ley, pero incluyendo aquellos que no cuentan con la concesión de aguas, sin perjuicio de la imposición de las medidas preventivas y sancionatorias a que haya lugar y sin que implique bajo ninguna circunstancia su legalización"*.

Que el Parágrafo 3° del artículo 216 de la Ley 1450 de 2012, por medio de la cual se expidió el Plan Nacional de Desarrollo 2010 – 2014, conserva su vigencia conforme al artículo 336 de la Ley 1955 de 2019 *"POR EL CUAL SE EXPIDE EL PLAN NACIONAL DE DESARROLLO 2018- 2022. PACTO POR COLOMBIA, PACTO POR LA EQUIDAD"*.

Que de conformidad con lo previsto en el artículo 42 del Código de Procedimiento Administrativo y de lo Contencioso Administrativo, las autoridades administrativas están obligadas a tomar las decisiones que en derecho corresponda, motivadas, habiéndose dado oportunidad a los interesados para expresar sus opiniones, y con base en las pruebas e informes disponibles, y de todas las peticiones que hayan sido oportunamente planteadas dentro de la actuación por el peticionario y por los terceros reconocidos.

Que es deber de esta Entidad, efectuar el cobro por concepto de los servicios de evaluación y seguimiento ambiental, independientemente del otorgamiento o no de un permiso ambiental, para el caso particular se solicitó **CONCESIÓN DE AGUAS SUPERFICIALES**.

Que, de igual manera, el numeral 13 del artículo 31 de la Ley 99 de 1993 determinó que corresponde a las autoridades ambientales recaudar, conforme a la ley, las contribuciones, tasa, derechos, tarifas y multas por concepto del uso y aprovechamiento de los recursos naturales renovables y fijar su monto en el territorio de su jurisdicción.

Por su parte, el artículo 46 numeral 11 de la Ley 99 de 1993 estableció como patrimonio y rentas de las Corporaciones, los derechos causados por el otorgamiento de licencias, permisos, autorizaciones, concesiones y salvoconductos, de acuerdo con la escala tarifaria que para el efecto expida el Ministerio de Ambiente.

Que la Ley 633 de 2000 *"por la cual se expiden normas en materia tributaria, se dictan disposiciones sobre el tratamiento a los fondos obligatorios para la vivienda de interés social y se introducen normas para fortalecer las finanzas de la rama Judicial"*, establece en su artículo 96 la tarifa de las licencias ambientales y otros instrumentos de control y manejo ambiental.

Que el cobro que se aplicó por los servicios de evaluación y seguimiento, se encuentra establecido en la Ley 633 de 2000, en la Resolución número 1280 del 2010, expedida por el Ministerio de Ambiente, Vivienda y Desarrollo Territorial, adoptadas por esta Autoridad Ambiental mediante la Resolución número 000257 del cinco (05) de febrero de dos mil veintiuno (2021) *"Por medio de la cual se adoptan los parámetros y el procedimiento para el cobro de tarifas por concepto de los servicios de evaluación y seguimiento ambiental de las licencias, permisos, concesiones, autorizaciones, demás instrumentos de control y manejo ambiental y se establecen los valores a cobrar por concepto de bienes y servicios que ofrece la Corporación Autónoma Regional del*



Quindío, para la vigencia 2021", tiene su fundamento técnico y jurídico en la información y tablas adoptadas por dichas disposiciones, modificada parcialmente por la Resolución 000605 del día veintiuno (21) de abril del año dos mil veintiuno 2021.

Que el artículo 2.2.3.2.8.6. del Decreto 1076 de 2015 autoriza la modificación de las resoluciones así: *"Toda concesión implica para el beneficiario, como condición esencial para su subsistencia, la inalterabilidad de las condiciones impuestas en la respectiva resolución. Cuando el concesionario tenga necesidad de efectuar cualquier modificación en las condiciones que fija la resolución respectiva, deberá solicitar previamente la autorización correspondiente comprobando la necesidad de la reforma."*

Que según la sentencia del seis (06) de febrero de mil novecientos ochenta el consejero ponente Carlos Galindo Pinilla, expediente 2713 del Consejo de Estado: *"los actos administrativos son susceptibles de ser modificados por medio de corrección, aclaración o reforma según el caso."*

Que dado lo anterior, es importante anotar que el Acto Administrativo, es toda declaración de voluntad de una autoridad administrativa, que tiene por finalidad producir efectos jurídicos para la satisfacción de un interés administrativo y que tiene por objeto crear, modificar o extinguir una situación jurídica subjetiva.

Que la Corte Constitucional a través de las sentencias C-632 de 2011 y T-500 de 2012 se pronunció con respecto al medio ambiente, el derecho a un Ambiente Sano y la importancia del recurso hídrico.

Que la sección 13 del Capítulo 2 artículo 2.2.3.2.13.16. Decreto 1076 de 2015, indica que en casos de producirse escasez crítica por sequías, contaminación, catástrofes naturales o perjuicios producidos por el hombre, que limiten los caudales útiles disponibles, se podrá restringir los usos o consumos temporalmente. A tal efecto podrá establecer turnos para el uso o distribuir porcentualmente los caudales utilizables y será aplicable, aunque afecte derechos otorgados por concesiones o permisos.

Que el suministro de aguas para satisfacer concesiones está sujeto a la disponibilidad del recurso, por tanto, el Estado no es responsable cuando por causa naturales no pueda garantizar el caudal concedido. En caso de escasez todas serán abastecidas a prorrata o por turnos como lo estipula el artículo 2.2.3.2.13.16. del citado Decreto. Lo anterior de conformidad con la sección 7 del Capítulo 2 artículo 2.2.3.2.7.2. Decreto 1076 de 2015.

CONSIDERACIONES DE LA SUBDIRECCIÓN DE REGULACIÓN Y CONTROL AMBIENTAL DE LA CORPORACIÓN AUTÓNOMA REGIONAL DEL QUINDÍO – C.R.Q., FRENTE A LA PRESENTE SOLICITUD DE CONCESIÓN DE AGUAS SUPERFICIALES:

1. Que de conformidad con el informe técnico presentado por parte del personal de esta Corporación producto de visita realizada al predio el día 08 de marzo de 2022, se evidenció que el aprovechamiento del recurso hídrico se realizará sobre la Quebrada La Margarita para uso de agrícola para beneficio de café, en el cual las necesidades de agua corresponden a un caudal de 0.071 L/s, para beneficio del predio identificado con folio de matrícula inmobiliaria número 280-61561 y ficha catastral No. 63470000100020001000.
2. Que el informe técnico constituye el instrumento mediante el cual se evalúa la solicitud de concesión de aguas superficiales objeto de la presente Resolución, el cual constituye la principal fuente o herramienta para establecer si es factible técnica y ambientalmente el otorgamiento de una concesión de aguas.
3. En este orden de ideas, es necesaria la implementación del programa para el uso eficiente y ahorro del agua, toda vez que el agua es un recurso limitado y vital para el ser humano, con este programa se busca la optimización y sostenibilidad del uso del recurso hídrico, en



RESOLUCIÓN NÚMERO _____ DEL DÍA _____
"POR MEDIO DE LA CUAL SE OTORGA CONCESIÓN DE AGUAS SUPERFICIALES PARA USO AGRÍCOLA A LA SOCIEDAD LEMA AMAYA Y CIA S.A.S – EXPEDIENTE ADMINISTRATIVO No. 15218-21"

Página 16 de 23

el marco de la regulación y normatividad vigente.

Con respeto, al Programa para el Uso Eficiente y Ahorro del Agua – PUEAA aportado por el solicitante, esta Entidad emitió informe técnico transcrito previamente, mediante el cual se indicó viabilidad para aprobar el mismo, toda vez que el programa presentado cumplió con los requisitos consagrados en la Ley 373 de 1997, Decreto 1090 de 2018 y Resolución 1257 de 2018.

4. Que de acuerdo con el informe técnico transcrito líneas atrás, se puede inferir que conforme con la documentación técnica aportada al trámite y con la visita realizada por parte de esta Corporación, se logró verificar que los planos aportados corresponden a las características encontradas en campo, en cuanto al sistema de captación y en general a todos los elementos y obras que componen el mismo, dado que como se expuso en el citado informe: "(...)Se realizó la revisión de los documentos técnicos entregados por el solicitante, entre los documentos analizados se encuentran planos de las obras construidas, encontrando acorde la información presentada con el caudal a concesionar, por lo tanto se recomienda la aprobación de planos y obras. (...)”

Que, de lo anterior, se concluye que es **VIABLE TÉCNICAMENTE APROBAR LOS PLANOS Y OBRAS PARA LA CONCESIÓN DE AGUAS SUPERFICIALES.**

5. Por otra parte, se tiene que en nuestro ordenamiento jurídico el principio constitucional de la buena fe constituye el punto de partida sobre el cual se erige la confianza que debe imperar entre la Administración y los administrados en las actuaciones o negocios que estos sostienen.

Por lo anterior, y con fundamento en el principio de la buena fe, el cual constituye para la Corporación el acoger y presumir para el caso sub - examine la buena fe del solicitante, sin la necesidad que medie comprobación alguna, bastando sólo la confianza que la Administración deposita en los argumentos presentados por ésta.

6. Que este Despacho considera procedente acoger en su totalidad la información aportada por la solicitante y la recopilada en la visita técnica, como también el concepto técnico presentado, los cuales constituyen el principal sustento e instrumento para acceder o no a la solicitud de concesión de aguas, objeto de la presente Resolución.
7. Así las cosas, en consideración a la viabilidad técnica y verificado el cumplimiento de los requisitos legales exigidos por la normatividad ambiental vigente para las concesiones de aguas superficiales, este Despacho procederá a otorgar lo solicitado, con la imposición de las obligaciones ambientales que serán señaladas en la parte resolutive del presente Acto Administrativo, sin perjuicio de los permisos, licencias, autorizaciones, entre otros a que haya lugar, de acuerdo a las exigencias de las autoridades competentes.
8. Que, en virtud de lo anterior, esta Corporación entrará a definir el trámite administrativo relativo a la solicitud de **CONCESIÓN DE AGUAS SUPERFICIALES** para uso agrícola, requerido por la **SOCIEDAD LEMA AMAYA Y CIA S.A.S**, a través de su representante legal el señor **ALEJANDRO LEMA AMAYA.**

Que, en mérito de lo expuesto, el **SUBDIRECTOR DE REGULACIÓN Y CONTROL AMBIENTAL DE LA CORPORACIÓN AUTÓNOMA REGIONAL DEL QUINDIO – C.R.Q.,**

RESUELVE

ARTÍCULO PRIMERO: OTORGAR a favor de la **SOCIEDAD LEMA AMAYA Y CIA S.A.S**, identificada con número de NIT 860054944-1 domiciliada en el Municipio de Montenegro (Q),



RESOLUCIÓN NÚMERO _____ DEL DÍA _____
"POR MEDIO DE LA CUAL SE OTORGA CONCESIÓN DE AGUAS SUPERFICIALES PARA USO AGRÍCOLA A LA SOCIEDAD LEMA AMAYA Y CIA S.A.S – EXPEDIENTE ADMINISTRATIVO No. 15218-21"

Página 17 de 23

representada legalmente por el señor **ALEJANDRO LEMA AMAYA** identificado con cedula de ciudadanía número 80.421.184 de Bogotá (D.C), o a quien haga sus veces, sociedad que actúa en calidad de propietaria, **CONCESIÓN DE AGUAS SUPERFICIALES** para uso agrícola, en beneficio del predio denominado: **3) LOTE SANTA INES**, ubicado en la **VEREDA EL CASTILLO** jurisdicción del municipio de **MONTENEGRO**, identificado con el folio de matrícula inmobiliaria número **280-61561** y ficha catastral No. **63470000100020001000**, como se detalla a continuación:

Fuente Hídrica	Caudal a Otorgar (l/s)	Bocatoma	Uso	Unidad Hidrográfica	Tramo
Afluente quebrada La Margarita	0.71	Principal	Agrícola	Río Roble	7

PARÁGRAFO PRIMERO: - El término de la **CONCESIÓN DE AGUAS SUPERFICIALES**, será de **cinco (05) años** contados a partir de la fecha de ejecutoria de la presente Resolución, término que podrá ser prorrogado a petición del concesionario dentro del último año de vigencia.

PARÁGRAFO SEGUNDO: - PRÓRROGA: El término de la concesión de aguas podrá ser prorrogado a petición del Concesionario dentro del último año de vigencia, salvo razones de conveniencia pública, conforme a lo estipulado en la sección 8 del Capítulo 2 del artículo 2.2.3.2.8.4 del Decreto 1076 de 2015. En el caso de no solicitar ante esta Autoridad Ambiental la prórroga de la presente concesión de aguas dentro del término señalado anteriormente, se entenderá que la misma se da por terminada, sin perjuicio de lo dispuesto en el Parágrafo 3° del artículo 216 de la Ley 1450 de 2012, en concordancia con la Ley 1753 de 2015, frente al cobro de la tasa por uso del agua y de que se tramite una nueva concesión de aguas con el cumplimiento de los requisitos establecidos en la Sección 9 del Capítulo 2 artículos 2.2.3.2.9.1. y 2.2.3.2.9.2. del Decreto 1076 de 2015 y demás normas concordantes.

PARÁGRAFO TERCERO: - El sistema de captación es por bombeo.

PARÁGRAFO CUARTO: - La **CONCESIÓN DE AGUAS SUPERFICIALES** es para uso exclusivamente agrícola, cualquier proyecto, obra o actividad diferente, deberá iniciarse ante esta Autoridad Ambiental el correspondiente trámite.

PARÁGRAFO QUINTO: - El otorgamiento de la presente concesión de aguas superficiales, no implica autorización de servidumbre alguna, ni de Licencia de Construcción, razón por la cual el concesionario, es el responsable de obtener dichos permisos, ante las autoridades competentes. La ejecución de proyecto o actividad, deberá cumplir con las determinantes ambientales establecidas por la Corporación.

PARÁGRAFO SEXTO: - El caudal otorgado, estará sujeto a la disponibilidad del recurso hídrico, razón por la cual la Corporación Autónoma Regional del Quindío no es responsable cuando por causas de eventos de variabilidad climática no pueda garantizar el caudal otorgado.

ARTICULO SEGUNDO: - OBLIGACIONES: - EL CONCESIONARIO, debe cumplir con las siguientes obligaciones:

- 11.** En cumplimiento del Libro 2 Parte 2 Título 2 Capítulo I Sección 18 del artículo 2.2.1.1.18.1 del Decreto 1076 de 2015 (artículo 1 del Decreto 1449 de 1977), los concesionarios deberán:
- j. No incorporar en las aguas cuerpos o sustancias sólidas, líquidas o gaseosas, tales como basuras, desechos, desperdicios o cualquier sustancia tóxica, o lavar en ellas utensilios, empaques o envases que los contengan o hayan contenido.
 - k. Observar las normas que establezcan el Ministerio de Ambiente y Desarrollo Sostenible y





RESOLUCIÓN NÚMERO _____ DEL DÍA _____
"POR MEDIO DE LA CUAL SE OTORGA CONCESIÓN DE AGUAS SUPERFICIALES PARA USO AGRÍCOLA A LA SOCIEDAD LEMA AMAYA Y CIA S.A.S – EXPEDIENTE ADMINISTRATIVO No. 15218-21"

Página 18 de 23

el ICA para proteger la calidad de los recursos, en materia de aplicación de productos de agroquímicos.

- l. No provocar la alteración del flujo natural de las aguas o el cambio de su lecho o cauce como resultado de la construcción o desarrollo de actividades no amparadas por permiso o concesión de la autoridad ambiental competente, o de la violación de las previsiones contenidas en la resolución de concesión o permiso.
 - m. Aprovechar las aguas con eficiencia y economía en el lugar y para el objeto previsto en la resolución de concesión.
 - n. No utilizar mayor cantidad de agua que la otorgada en la concesión.
 - o. Construir y mantener las instalaciones y obras hidráulicas en las condiciones adecuadas de acuerdo con la resolución de otorgamiento.
 - p. Evitar que las aguas que deriven de una corriente o depósito se derramen o salgan de las obras que las deban obtener.
 - q. Contribuir proporcionalmente a la conservación de las estructuras hidráulicas, caminos de vigilancia y demás obras e instalaciones comunes.
 - r. Conservar en buen estado de limpieza los cauces y depósitos de aguas naturales o artificiales que existan en sus predios, controlar los residuos de fertilizantes, con el fin de mantener el flujo normal de las aguas y evitar el crecimiento excesivo de la flora acuática.
12. En caso de requerir modificaciones se deberá informar a la Corporación Autónoma Regional del Quindío para establecer la viabilidad de concederlas.
13. En caso de cambio de dirección y/o número de teléfono el Concesionario, se deberá informar a esta Corporación con el fin de actualizar los datos de correspondencia.
14. El Concesionario deberá, dar cumplimiento al Artículo 2.2.1.1.18.2. del Decreto 1076 de 2015, con relación a:

"1. Mantener en cobertura boscosa dentro del predio las áreas forestales protectoras.


Se entiende por áreas forestales protectoras:

- d. Los nacimientos de fuentes de aguas en una extensión por lo menos de 100 metros a la redonda, medidos a partir de su periferia.*
- e. Una faja no inferior a 30 metros de ancha, paralela a las líneas de mareas máximas, a cada lado de los cauces de los ríos, quebradas y arroyos, sean permanentes o no, y alrededor de los lagos o depósitos de agua;*
- f. Los terrenos con pendientes superiores al 100% (45).*

2. Proteger los ejemplares de especies de la flora silvestre vedadas que existan dentro del predio.

3. Cumplir las disposiciones relacionadas con la prevención de incendios, de plagas forestales y con el control de quemas"

15. Los concesionarios deberán garantizar un caudal ambiental mínimo de (valor calculado en el balance) después de la captación para el sostenimiento de los ecosistemas aguas abajo.
16. Instalar en el término de **cuatro (4) meses, contados a partir de la fecha de ejecutoria de la presente resolución** un sistema de medición para la concesión de aguas superficial, con el fin de determinar en cualquier momento el volumen de agua efectivamente captada.
17. Los concesionarios deberán enviar mensualmente a esta Entidad los reportes de agua efectivamente captada.
18. Tener en cuenta los principios de sostenibilidad y buenas prácticas ambientales.



000833

28 MAR 2022

RESOLUCIÓN NÚMERO _____ DEL DÍA _____

"POR MEDIO DE LA CUAL SE OTORGA CONCESIÓN DE AGUAS SUPERFICIALES PARA USO AGRÍCOLA A LA SOCIEDAD LEMA AMAYA Y CIA S.A.S – EXPEDIENTE ADMINISTRATIVO No. 15218-21"

Página 19 de 23

19. En el evento de requerir obras temporales o permanentes sobre el cauce, los concesionarios deberán tramitar el permiso de ocupación de cauce ante la Corporación Autónoma Regional del Quindío, de conformidad con el artículo 2.2.3.2.12.1 y siguientes del Decreto 1076 de 2015 (artículo 104 del Decreto 1541 de 1978) y con el Decreto 2811 de 1974 que señala "...*Quien pretenda construir obras que ocupen el cauce de una corriente o depósito de agua, deberá solicitar autorización*". Los concesionarios no podrán obstaculizar o impedir con elementos el normal flujo hídrico.
20. En el evento que el beneficiario de la concesión requiera incorporar o introducir a las aguas o suelos sustancias o desechos líquidos o sólidos, ésta deberá solicitar, ante la Corporación Autónoma Regional del Quindío – C.R.Q., **permiso de vertimiento**, el cual deberá reunir los requisitos señalados en los artículos 2.2.3.3.5.1., 2.2.3.3.5.2. del Decreto 1076 de 2015 (artículos 41 y 42 del Decreto 3930 de 2010) y demás normas concordantes. Lo anterior, en cumplimiento del artículo 2.2.3.2.20.2. del Decreto 1076 de 2015 (Decreto 1541 de 1978; artículo 208).
21. Dar estricto cumplimiento a la demás normatividad ambiental vigente y aplicable.

PARAGRAFO PRIMERO: PROHIBICIONES DEL CONCESIONARIO:

- Emplear la concesión para un uso diferente al otorgado en el artículo primero del presente acto administrativo.
- El concesionario no podrá obstaculizar o impedir con elementos el normal flujo hídrico, sin perjuicio de lo estipulado en el artículo 2.2.2.3.2.3. del Decreto 1076 de 2015.
- Se prohíbe utilizar mayor cantidad de agua a la otorgada, desperdiciar o dar destinación diferente a las aguas asignadas.
- Obstaculizar, impedir la vigilancia o inspección a los funcionarios o contratistas competentes de la Corporación Autónoma Regional del Quindío – C.R.Q., o negarse a suministrar la información que se requiera por parte de éstos.
- Las demás prohibiciones contempladas en la Sección 24 del Capítulo 2 artículos 2.2.3.2.24.1. y 2.2.3.2.24.2. del Decreto 1076 de 2015.

ARTÍCULO TERCERO: - APROBAR por parte de la **CORPORACIÓN AUTÓNOMA REGIONAL DEL QUINDÍO - C.R.Q.**, el **PROGRAMA PARA EL USO EFICIENTE Y AHORRO DEL AGUA – PUEAA**, a la **SOCIEDAD LEMA AMAYA Y CIA S.A.S**, identificada con número de NIT 860054944-1 domiciliada en el Municipio de Montenegro (Q), representada legalmente por el señor **ALEJANDRO LEMA AMAYA** identificado con cedula de ciudadanía número 80.421.184 de Bogotá (D.C), beneficio del predio denominado: **3) LOTE SANTA INES**, ubicado en la **VEREDA EL CASTILLO** jurisdicción del municipio de **MONTENEGRO**, en cumplimiento de la Ley 373 de 1997, del Decreto 1090 de 2018 y de la Resolución 1257 de 2018 emitida por el Ministerio de Ambiente y Desarrollo Sostenible.

PARÁGRAFO PRIMERO: - El término de aprobación del Programa para el Uso Eficiente y Ahorro del Agua – PUEAA, será de **por cinco (5) años contados a partir de la fecha de ejecutoria de la presente Resolución**.

ARTÍCULO CUARTO: OBLIGACIONES de la **SOCIEDAD LEMA AMAYA Y CIA S.A.S**, durante el desarrollo del Programa para el Uso Eficiente y Ahorro del Agua - PUEAA:





"POR MEDIO DE LA CUAL SE OTORGA CONCESIÓN DE AGUAS SUPERFICIALES PARA USO AGRÍCOLA A LA SOCIEDAD LEMA AMAYA Y CIA S.A.S – EXPEDIENTE ADMINISTRATIVO No. 15218-21"

Página 20 de 23

1. Ejecutar las actividades propuestas en los plazos establecidos en el cronograma.
2. En cumplimiento de las estrategias del PUEAA las acciones de planificación y ejecución de acciones de rehabilitación y/o reposición al corto mediano y largo plazo de la infraestructura se deberá priorizar con el fin de reducir pérdidas.
3. Deberá de conformidad con el artículo 11 de la Ley 373 de 1997, actualizar y enviar anualmente a esta Corporación, la siguiente información:
 - a. Nombre de la entidad usuaria, ubicación geográfica y política donde presta el servicio;
 - b. Nombre, ubicación geográfica y tipo de la fuente o fuentes donde captan las aguas;
 - c. Nombre, ubicación geográfica y tipo de la fuente o fuentes receptoras de los afluentes;
 - d. Caudal promedio diario anual en litros por segundo de la fuente de captación y de la fuente receptora de los efluentes;
 - e. Caudal promedio diario anual captado por la entidad usuaria;
 - f. Número de usuarios del sistema;
 - g. Caudal consumido por los usuarios del sistema;
 - h. Porcentaje en litros por segundo de las pérdidas del sistema;
 - i. Calidad del agua de la fuente abastecedora, de los efluentes y de la fuente receptora de éstos, clase de tratamientos requeridos y el sistema y la frecuencia del monitoreo;
 - j. Proyección anual de la tasa de crecimiento de la demanda del recurso hídrico según usos;
 - k. Caudal promedio diario en litros por segundo, en épocas secas y de lluvia, en las fuentes de abastecimiento y en las receptoras de los efluentes;
 - l. Programas de protección y conservación de las fuentes hídricas;
 - m. Fuentes probables de abastecimiento y de vertimiento de efluentes que se dispongan para futuras expansiones de la demanda"
4. La Corporación Autónoma Regional del Quindío – C.R.Q., realizará el seguimiento a la ejecución del Programa, razón por la cual, en las visitas de seguimiento, deberá entregar los soportes necesarios que permitan constatar el desarrollo de los proyectos.
5. Presentar un informe detallado de manera semestral de ejecución de las obras, proyectos y programas contemplados en el Programa para el Uso Eficiente y Ahorro del Agua -PUEAA-, en los cuales deberá detallarse claramente las actividades y obras desarrolladas y estar soportados con las ejecuciones presupuestales y con todos los registros posibles (fotográficos, listas de chequeo, listados de asistencia, contratos, videos, entre otros).
6. Solicitar los permisos, concesiones y autorizaciones requeridas por la Ley para el uso y aprovechamiento de los recursos naturales renovables o para el desarrollo de actividades contempladas en el Programa para el Uso Eficiente y Ahorro del Agua -PUEAA- que afecten o puedan afectar el medio ambiente, para así cumplir con la normatividad ambiental vigente.
7. Dar aplicación estricta a la Ley 373 de 1997, Decreto 1090 de 2018, Resolución 1257 de 2018 y a la demás normatividad ambiental pertinentes.

ARTÍCULO QUINTO: APROBAR LOS PLANOS y OBRAS CONSTRUIDAS, para la captación, aducción, desarenación, conducción, almacenamiento, derivación y restitución de sobrantes, a la **SOCIEDAD LEMA AMAYA Y CIA S.A.S**, identificada con número de NIT 860054944-1 domiciliada en el Municipio de Montenegro (Q), representada legalmente por el señor **ALEJANDRO LEMA AMAYA** identificado con cedula de ciudadanía número 80.421.184 de Bogotá (D.C), beneficio del predio denominado: **3) LOTE SANTA INES**, ubicado en la **VEREDA EL CASTILLO** jurisdicción del municipio de **MONTENEGRO**, con fundamento en los argumentos técnicos y jurídicos expuestos en la parte considerativa del presente acto administrativo.

ARTÍCULO SEXTO: La **SOCIEDAD LEMA AMAYA Y CIA S.A.S**, deberá cancelar el valor correspondiente a los servicios de seguimiento ambiental, de conformidad con la Ley 633 de 2000,





la Resolución número 1280 del 2010, expedida por el Ministerio de Ambiente, vivienda y Desarrollo Territorial y la Resolución de bienes y servicios proferida por esta Entidad.

ARTÍCULO SEPTIMO: - El Concesionario deberá cuando lo requiera por parte de la Corporación Autónoma Regional del Quindío – C.R.Q., presentar informe sobre materia ambiental, y especialmente, sobre la cantidad consumida de recursos naturales y elementos ambientales de conformidad con el artículo 23 del Decreto 2811 de 1974.

ARTÍCULO OCTAVO: - Las condiciones técnicas que se encontraron al momento de la visita y que quedaron plasmadas en el concepto técnico rendido por el comisionado en este acto administrativo deberán mantenerse, por lo que la actividad u obra a realizarse deberá corresponder respectivamente a lo permitido en el presente acto administrativo. En caso de requerir modificaciones en las condiciones evidenciadas en la visita técnica se debe informar a la Corporación Autónoma Regional del Quindío – C.R.Q., para verificar la pertinencia de concederlas.

ARTÍCULO NOVENO: - El Concesionario deberá avisar de inmediato a la Corporación Autónoma Regional del Quindío – C.R.Q., cuando se presenten situaciones de emergencia, indicando las causas, medidas adoptadas y tiempo de duración de dicha emergencia.

ARTÍCULO DÉCIMO: - El Concesionario es el responsable por cualquier deterioro y/o daño ambiental causado por él, en la ejecución de las actividades autorizadas en esta Resolución, por lo cual deberán realizar las acciones necesarias para corregir los efectos causados, y cumplir con las obligaciones que se establezcan en el presente Acto Administrativo y en general las dispuestas en la normativa ambiental vigente.

ARTÍCULO DÉCIMO PRIMERO: - La concesión aquí otorgada no será obstáculo para que la Corporación Autónoma Regional del Quindío - C.R.Q., de forma unilateral y con posterioridad:

- Sectorice y reglamente el uso de la corriente.
- Modifique las condiciones de la concesión, cuando de conformidad a la prelación de los usos del agua, se presenten hecho o circunstancias que así lo obliguen.
- Modifique las condiciones de la concesión, por razones de conveniencia pública, y/o el acaecimiento de hechos o circunstancias que alteren las condiciones ambientales del territorio.


ARTÍCULO DÉCIMO SEGUNDO: - Las aguas de uso público no pueden transferirse por venta, donación o permuta, ni constituirse sobre ellas derechos personales o de otra naturaleza, para que los Concesionarios puedan ceder o traspasar total o parcialmente la Concesión otorgada, se requiere autorización previa de la **CORPORACION AUTONOMA REGIONAL DEL QUINDIO - CRQ.**

ARTÍCULO DÉCIMO TERCERO: - La Corporación Autónoma Regional del Quindío – C.R.Q., se reserva el derecho a revisar esta Concesión de Aguas, de oficio o a petición de parte, cuando considere conveniente y cuando las circunstancias que se tuvieron en cuenta para otorgarla, hayan variado.

ARTÍCULO DÉCIMO CUARTO: - Para efectos de Control, Seguimiento y Vigilancia, que realizará la Corporación Autónoma Regional del Quindío – C.R.Q., el concesionario deberá permitir el ingreso de los funcionarios encargados de esta labor sin previo aviso.

ARTÍCULO DECIMO QUINTO: - Para resolver las controversias que se susciten con motivo de la constitución o ejercicio de la servidumbre en interés privado, el interesado deberá acudir ante la Jurisdicción Ordinaria, conforme a lo establecido en el Código Nacional de los Recursos Naturales Renovables y Protección del Medio Ambiente.

ARTÍCULO DECIMO SEXTO: - En caso de que se produzca la tradición del predio beneficiado con la concesión, el nuevo propietario, poseedor o beneficiario deberá solicitar su traspaso dentro





de los sesenta (60) días hábiles siguientes, para lo cual presentará los documentos que lo acrediten como tal y los demás que se le exijan con el fin de ser considerado como nuevo titular de la concesión, de conformidad con la Sección 8 del Capítulo 2 artículo 2.2.3.2.8.8. del Decreto 1076 de 2015. La Corporación Autónoma Regional del Quindío – C.R.Q., está facultada para autorizar dicho traspaso conservando las condiciones originales o modificándolas.

ARTÍCULO DECIMO SEPTIMO: - Serán causales de caducidad por la vía administrativa:

- El incumplimiento de las condiciones estipuladas en el presente acto administrativo
- Las contempladas en el Artículo 62 del Decreto 2811 de 1974.

ARTÍCULO DECIMO OCTAVO: - Previamente a la declaratoria administrativa de caducidad, se dará a los interesados la oportunidad de ser oído en descargos, para lo cual se dispondrá de quince (15) días hábiles para ratificar o subsanar la falta de que se acusa o para formular su defensa (Artículo 63 del Decreto 2811 de 1974 y 250 del Decreto 1541 de 1978).

ARTÍCULO DECIMO NOVENO: - Los Concesionarios deberán llevar un registro de los volúmenes de agua debidamente captada y reportarlos mensualmente a la **CORPORACION AUTONOMA REGIONAL DEL QUINDIO - C.R.Q.**

ARTÍCULO VIGÉSIMO: - Los Concesionarios deberán cancelar la tasa por utilización del agua concesionada, cuyo valor se liquidará, cobrará y pagará a la **CORPORACION AUTONOMA REGIONAL DEL QUINDIO- CRQ**, de conformidad con lo previsto en el Decreto 1076 de 2015, y en sus Decretos reglamentarios y demás normas que lo desarrollen, modifiquen, adicionen o aclaren.

PARÁGRAFO PRIMERO: - El cálculo de los índices de uso de agua y el factor regional, se calcularán anualmente para cada una de las unidades hidrográficas por parte de la **CORPORACION AUTONOMA REGIONAL DEL QUINDIO – C.R.Q.**

ARTÍCULO VIGÉSIMO PRIMERO: - Los Concesionarios quedan sujetos al cumplimiento de las disposiciones legales, referentes al uso y el goce de las aguas, para su mejor aprovechamiento, salubridad e higiene pública, ocupación de bienes de uso público, y aquellas que sobre las mismas materias rijan a futuro, no habiendo reclamación por su parte.

ARTÍCULO VIGÉSIMO SEGUNDO: - **NOTIFÍQUESE** el contenido de la presente Resolución a la **SOCIEDAD LEMA AMAYA Y CIA S.A.S**, a través de su representante legal el señor **ALEJANDRO LEMA AMAYA** identificado con cedula de ciudadanía número 80.421.184 expedida en Bogotá (D.C), o a quien haga sus veces debidamente constituido, en los términos establecidos en la Ley 1437 de 2011.

ARTÍCULO VIGÉSIMO TERCERO: - **PUBLÍQUESE**, el encabezado y la parte Resolutiva de la presente Resolución, en el boletín ambiental de la C.R.Q., a costa del interesado, de conformidad con los Artículos 70 y 71 de la Ley 99 de 1993.

ARTÍCULO VIGÉSIMO CUARTO: - Contra la presente Resolución, procede únicamente el recurso de reposición, el cual deberá presentarse por escrito en la notificación personal, o dentro de los diez (10) días hábiles siguientes a ella, o a la notificación por aviso, o al vencimiento del término de publicación, según el caso, ante la Subdirección de Regulación y Control Ambiental de la **CORPORACIÓN AUTÓNOMA REGIONAL DEL QUINDÍO – C.R.Q.**, en los términos del artículo 76 y siguientes de la Ley 1437 de 2011.

ARTÍCULO VIGÉSIMO QUINTO: - La presente Resolución rige a partir de la fecha de ejecutoria, de conformidad con el artículo 87 del Código de Procedimiento Administrativo y de lo Contencioso Administrativo Ley 1437 de 2011.





RESOLUCIÓN NÚMERO _____ DEL DÍA 000833

28 MAR 2022

"POR MEDIO DE LA CUAL SE OTORGA CONCESIÓN DE AGUAS SUPERFICIALES PARA USO AGRÍCOLA A LA SOCIEDAD LEMA AMAYA Y CIA S.A.S - EXPEDIENTE ADMINISTRATIVO No. 15218-21"

Página 23 de 23


Dado en Armenia Quindío, a los 28 MAR 2022

NOTIFIQUESE, PUBLIQUESE Y CUMPLASE




CARLOS ARIEL TRUKE OSPINA
Subdirector de Regulación y Control Ambiental

Revisión Técnica:

Lina Marcela Alarcón Mora. 
Profesional Especializado Grado 12.

Elaboró:


Daniela Álvarez Pava
Abogada.

CORPORACION AUTONOMA REGIONAL DEL QUINDIO
NOTIFICACION PERSONAL

EN EL DÍA DE HOY _____ DE _____ DEL _____

NOTIFICO PERSONALMENTE LA PROVIDENCIA ANTERIOR A:

EN SU CONDICION DE:

SE LE INFORMÓ QUE CONTRA TAL PROVIDENCIA PROCEDE ÚNICAMENTE RECURSO DE REPOSICION QUE SE PODRA INTERPONER DENTRO DE LOS DIEZ (10) DIAS SIGUIENTES A ESTA DILIGENCIA.

EL NOTIFICADO

EL NOTIFICADOR

C.C No -----



RESOLUCIÓN NÚMERO _____ DEL DÍA _____
"POR MEDIO DE LA CUAL SE ORDENA UN DESISTIMIENTO Y ARCHIVO DE LA SOLICITUD DE
CONCESIÓN DE AGUAS SUPERFICIALES PRESENTADA POR EL SEÑOR MIGUEL ANGEL CHILITO -
EXPEDIENTE ADMINISTRATIVO No. 15283-21"

Página 1 de 8

EL SUBDIRECTOR DE REGULACIÓN Y CONTROL AMBIENTAL DE LA CORPORACION AUTONOMA REGIONAL DEL QUINDÍO C.R.Q., en uso de sus atribuciones legales contenidas en la Ley General Ambiental de Colombia, el Código de Procedimiento Administrativo y de lo Contencioso Administrativo y la Resolución 2169 del 12 de diciembre de 2016, modificada por la Resolución 066 del 16 de enero de 2017, modificada por la Resolución 081 del 18 de enero de 2017, modificada por la Resolución No.1035 del 03 de mayo del 2019, y a su vez modificada por la Resolución No.1861 del 14 de septiembre del 2020, emanadas de la Dirección General de la Corporación Autónoma Regional del Quindío y,

CONSIDERANDO

Que el artículo 30 de la Ley 99 de 1993, estipula el objeto de las Corporaciones Regionales Autónomas, consagrando que: *"Todas las corporaciones, autónomas regionales tendrán por objeto la ejecución de las políticas, planes, programas y proyectos sobre medio ambiente y recursos naturales renovables, así como dar cumplida y oportuna aplicación a las disposiciones legales vigentes sobre su disposición, administración, manejo y aprovechamiento, conforme a las regulaciones, pautas y directrices expedidas por el Ministerio del Medio Ambiente"*.

Que según el numeral 2º del artículo 31 de la Ley 99 de 1993, corresponde a las Corporaciones Autónomas Regionales ejercer la función de máxima autoridad ambiental en el área de su jurisdicción de acuerdo con las normas de carácter superior y conforme a los criterios y directrices trazadas por el Ministerio de Ambiente y Desarrollo Sostenible.

Que la Ley 99 de 1993, dispone en numeral 9º del artículo 31 que: *"Las Corporaciones Autónomas Regionales ejercerán las siguientes funciones...: 9) Otorgar concesiones, permisos, autorizaciones y licencias ambientales requeridas por la ley para el uso, aprovechamiento o movilización de los recursos naturales renovables o para el desarrollo de actividades que afecten o puedan afectar el medio ambiente."*

Que, en el Departamento del Quindío, la Corporación Autónoma Regional del Quindío-C.R.Q., es la máxima autoridad ambiental, y tiene dentro de sus competencias otorgar las autorizaciones, permisos y licencias ambientales a los proyectos, obras y/o actividades de su competencia a desarrollarse en el área de su jurisdicción y ejercer control sobre los mismos.

Que el Capítulo 2 Sección 5 artículo 2.2.3.2.5.1. del Decreto 1076 de 2015 *"Por medio del cual se expide el Decreto Único Reglamentario del Sector Ambiente y Desarrollo Sostenible"* (artículo 28 del Decreto 1541 de 1978) dispone *"El Derecho al uso de las aguas y de los cauces se adquiere de conformidad con el artículo 51 del Decreto - Ley 2811 de 1974:*

- a. Por ministerio de la ley;*
- b. Por concesión;*
- c. Por permiso, y*
- d. Por asociación."*

Que la sección 9 del Capítulo 2 consagra en los artículos 2.2.3.2.9.1. y 2.2.3.2.9.2. del Decreto 1076 de 2015 (artículos 54 y 55 del Decreto 1541 de 1978), los requisitos formales para solicitar una concesión de aguas, señalando entre otros, que *"las personas naturales o jurídicas y las entidades gubernamentales que deseen aprovechar aguas para usos diferentes de aquellos que se ejercen por ministerio de la ley requieren concesión."*

Que la sección 7 del Capítulo 2 consagra en el artículo 2.2.3.2.7.1. del Decreto 1076 de 2015 (artículo 36 del Decreto 1541 de 1978), dispuso que toda persona natural o jurídica, pública o privada, requiere concesión para obtener el derecho al aprovechamiento de las aguas para los fines allí indicados.

Protegiendo el futuro



RESOLUCIÓN NÚMERO _____ DEL DÍA _____
"POR MEDIO DE LA CUAL SE ORDENA UN DESISTIMIENTO Y ARCHIVO DE LA SOLICITUD DE
CONCESIÓN DE AGUAS SUPERFICIALES PRESENTADA POR EL SEÑOR MIGUEL ANGEL CHILITO -
EXPEDIENTE ADMINISTRATIVO No. 15283-21"

Página 2 de 8

Que el artículo 132 del Decreto – Ley 2811 de 1974, por el cual se adoptó el Código Nacional de Recursos Naturales Renovables y de Protección al Medio Ambiente, establece en lo relativo al uso, conservación y preservación de las aguas: *"Sin permiso, no se podrán alterar los cauces, ni el régimen y la calidad de las aguas, ni intervenir en su uso legítimo.*

Se negará el permiso cuando la obra implique peligro para la colectividad, o para los recursos naturales, la seguridad interior o exterior o la soberanía nacional".

Que el día 26 de mayo del año 2015, el gobierno nacional expidió el decreto 1076 de 2015 **"Por medio del cual se expide el Decreto Único Reglamentario del Sector Ambiente y Desarrollo Sostenible"**, en el cual incorporó gran parte de la normatividad Ambiental que rige en el territorio colombiano, entre las normas compiladas está el Decreto 1541 de mil novecientos setenta y ocho (1978) el cual regula y desarrolla las concesiones de aguas SUPERFICIALES. Teniendo con esto que el Decreto 1076 de 2015 reglamenta, entre otros aspectos, lo concerniente al ordenamiento del recurso hídrico.

Que mediante solicitud radicada bajo el **número 15283-21**, el día quince (15) de diciembre del año dos mil veintiuno (2021), el señor **MIGUEL ANGEL CHILITO**, identificado con la cédula de ciudadanía número 12.233.597 expedida en Pitalito (H), quien actúa en calidad de propietario; presentó ante la **CORPORACIÓN AUTÓNOMA REGIONAL DEL QUINDÍO – CRQ**, solicitud de **CONCESIÓN DE AGUAS SUPERFICIALES** para **uso agrícola**, en beneficio del predio denominado: **1) LOTE. LA UNION** ubicado en la vereda **LA PALOMA** jurisdicción del **MUNICIPIO de CALARCA**, identificado con el folio de matrícula inmobiliaria número **282-8217** y ficha catastral número **631300001000000110013000000000**, de acuerdo a la información aportada a la solicitud.

Que, con la solicitud anterior, el solicitante acompañó los siguientes documentos:

- Formulario Único Nacional de solicitud de concesión de aguas superficiales, radicado bajo el número 15283-21, firmado por el señor Miguel Ángel Chilito, identificado con la cédula de ciudadanía número 12.233.597 expedido en Pitalito (H), quien actúa en calidad de propietario.
- Oficio de solicitud de concesión de aguas superficiales.
- Fotocopia de la cédula de ciudadanía del señor Miguel Ángel Chilito.
- Certificado de Tradición del predio denominado: 1) LOTE. LA UNION ubicado en la vereda LA PALOMA jurisdicción del MUNICIPIO de CALARCA, identificado con el folio de matrícula inmobiliaria número 282-8217 y ficha catastral número 631300001000000110013000000000, expedido por la Oficina de Registro de Instrumentos Públicos de Calarcá, el día 18 de noviembre 2021.
- Formato información costos del proyecto, obra o actividad, para la liquidación de la tarifa por servicios de evaluación ambiental, por valor de (\$69.600.000).
- Factura de pago No.7012 del día 15 de diciembre de 2021, por concepto de servicio de evaluación y seguimiento de trámite de permiso de concesión de aguas superficiales por un valor de (\$621.004.00).
- Programa de uso eficiente y ahorro del agua simplificado.
- Autorización para instalación del sistema hidráulico.
- Fotocopia de la Tarjeta Profesional del Ingeniero Civil Orlay Andrey Garzón Salazar, expedida por el Consejo Profesional Nacional de Ingeniería, COPNIA.

Que, la Subdirección de Regulación y Control Ambiental de la C.R.Q., estableció en el formato denominado **"TARIFA PARA EL COBRO POR SERVICIOS DE EVALUACIÓN DE TRÁMITE CONCESIÓN DE AGUAS SUPERFICIALES PARA PROYECTOS OBRAS O ACTIVIDADES CUYO VALOR ES INFERIOR A 2115 SMMLV"**, la tarifa a pagar por los servicios de evaluación ambiental por parte del interesado por un valor de (\$621.004.00).

Protegiendo el futuro



RESOLUCIÓN NÚMERO _____ DEL DÍA _____
"POR MEDIO DE LA CUAL SE ORDENA UN DESISTIMIENTO Y ARCHIVO DE LA SOLICITUD DE
CONCESIÓN DE AGUAS SUPERFICIALES PRESENTADA POR EL SEÑOR MIGUEL ANGEL CHILITO -
EXPEDIENTE ADMINISTRATIVO No. 15283-21"

Que para el día 28 de enero de 2022, La Subdirección de Regulación Y Control Ambiental mediante radicado de salida No. 00900, envió solicitud de complemento de información para que se allegara la siguiente documentación:

"(...)

1. *Complementar la información del Formulario Único Nacional para solicitud de concesión de agua superficial, correspondiente a:*

7. *Cantidad de agua que solicita (l/s).*
8. *Término por el cual se solicita la concesión.*

2. *Información sobre los sistemas que se adoptarán para la captación, derivación conducción, restitución de sobrantes, distribución y drenaje, y sobre las inversiones, cuantía de las mismas y término en el cual se van a realizar (artículo 2.2.3.2.9.1 del Decreto 1076 de 2015).*

3. *Para prorrogas y captaciones existentes, presentar planos y memorias técnicas de las obras hidráulicas construidas (Captación, aducción, desarenación, conducción, almacenamiento y restitución de sobrantes), si estos no han sido aprobados por parte de la Corporación Autónoma Regional del Quindío. Deben presentarse en escala y en tamaño 100X70 centímetros, debidamente firmados por el profesional competente, con nombre completo y número de tarjeta profesional.*

4. *Presentar Programa para el uso eficiente y ahorro del agua debe ajustarse bajo los lineamientos del artículo 2 de la resolución 1257 de 2018, para lo cual me permito citar a continuación:*

1. Información General

- 1.1 *Indicar si es una fuente de agua superficial o si es una fuente de agua subterránea y si es de tipo lentic o lotico.*
- 1.2 *Identificar la subzona hidrográfica, unidad hidrológica, provincia hidrogeológica o sistema acuífero al cual pertenece el punto de captación, de acuerdo con el tipo de fuente indicada en el numeral 1.1.*

2. Diagnostico

2.1 Línea base de la oferta de agua

2.1.1. *Recopilar la información de los riesgos sobre la oferta hídrica de la fuente abastecedora, para periodos húmedos, de estiaje y en condiciones de variabilidad climática y los relacionados con la infraestructura de captación de agua, ante amenazas naturales o antrópicas que afecten la disponibilidad hídrica.*

2.1.2 *Identificar fuentes alternas (agua lluvia, reuso u otras que se consideren sean viables técnica y económicamente) considerando condiciones con y sin efectos de variabilidad climática, cuanto esto aplique.*

2.2 Línea base de demanda de agua

2.2.1 *Especificar el número de suscriptores para el caso de acueductos o usuarios del sistema para distritos de adecuación de tierras*

2.2.2 *Consumo de agua por usuario, suscriptor o unidad de producto.*

2.2.3 *Proyectar la demanda actual de agua para el periodo correspondiente a la solicitud de concesión.*

2.2.4 *Describir el sistema y método de medición del caudal utilizado en la actividad y unidades de medición correspondientes.*

2.2.5 *Calcular el balance de agua del sistema considerando los componentes a los que haya lugar en su actividad, como: succión/derivación, bombeo, conducción, almacenamiento, tratamiento, transporte/distribución y demás que hagan parte del sistema en los casos que aplique, donde se incluya(n) el(los) dato(s) de la(s) entrada(s), del almacenamiento, de la(s) salida(s) y las pérdidas, especificando la unidad de medida de cada caso. Incluir el tiempo de*



RESOLUCIÓN NÚMERO 000607 DEL DÍA 16 MAR 2022
"POR MEDIO DE LA CUAL SE ORDENA UN DESISTIMIENTO Y ARCHIVO DE LA SOLICITUD DE CONCESIÓN DE AGUAS SUPERFICIALES PRESENTADA POR EL SEÑOR MIGUEL ANGEL CHILITO - EXPEDIENTE ADMINISTRATIVO No. 15283-21"

Página 4 de 8

operación (h/día) del sistema. En el caso que aplique, incluir las variables como precipitación, evaporación, evapotranspiración, escorrentía e infiltración.

2.2.6 Definir el porcentaje de pérdidas respecto al caudal captado y descripción de la metodología mediante la cual se calcularon inicialmente las pérdidas de agua.

2.2.7 Identificar las acciones para el ahorro en el uso del agua, adelantadas para la actividad, cuando aplique.

3. **Objetivo:** se debe definir para el PUEAA un objetivo general a partir del diagnóstico elaborado y las particularidades de cada proyecto, obra o actividad.

4. **Plan de Acción.**

4.1 El plan de acción debe estructurarse a partir del diagnóstico e incluir la definición y descripción de los proyectos para implementar el uso eficiente y ahorro del agua. Dentro de las líneas temáticas a ser consideradas para la definición de los proyectos que se encuentran entre otras: fuentes alternas de abastecimiento cuando aplique, aprovechamiento de aguas lluvias, instalación, mantenimiento, calibración y renovación de medidores de consumo, protección de zonas de manejo especial, identificación y medición de pérdidas de agua respecto al caudal captado y acciones para la reducción de las mismas, recirculación, reuso y reconversión a tecnologías de bajo consumo, sin perjuicio del cumplimiento de los requisitos ambientales a que haya lugar. Cada proyecto debe incluir de manera específica los actores involucrados y las responsabilidades correspondientes.

4.2 **Inclusión de metas e indicadores de UEAA**

Para el seguimiento y evaluación de los proyectos definidos en el PUEAA, se deben establecer metas específicas, cuantificables y alcanzables de corto, mediano y largo plazo, teniendo en cuenta la vigencia del PUEAA. El cumplimiento de las metas se realizará con base en indicadores, los cuales deberán contar con una ficha técnica, metodológica, la cual como mínimo debe contener: nombre del indicador, objeto, antecedente, medio de verificación, fórmula de cálculo y tiempo de cumplimiento.

4.3 **Inclusión del cronograma y presupuesto para la ejecución y seguimiento del PUEAA.**

En aquellos contratos de interconexión de redes o de suministro de agua potable, establecidos con base en la resolución 759 de 2016 de la comisión de regulación de agua potable y saneamiento básico, o la que haga sus veces, el prestador proveedor deberá incorporar acciones en el PUEAA, para el prestador beneficiario.

Campañas Educativas (Ley 373/1997)

Se recomienda revisar la Guía para el Uso Eficiente y Ahorro del Agua y la oferta de agua de la unidad hidrográfica en los siguientes enlaces:

- <http://www.minambiente.gov.co/images/GestionIntegraldelRecursoHidrico/pdf/Uso-eficiente-y-ahorro-del-agua/GUÍA USO EFICIENTE DEL AGUA.pdf>.
- <https://www.crq.gov.co/images/Info-Ciudadano/Descarga%20documentos/2019/04.Abril/BALANCEHIDRICOEINDICEUSODELAGUA2018.pdf>

En cuanto al plazo para la entrega de la documentación será en el término **máximo de un mes**, contados a partir del recibo del presente requerimiento, de conformidad con el Artículo 17 de la Ley 1755 de 2015".

Que de acuerdo a lo anterior, la información requerida en el oficio con radicado CRQ número 00900 del día 28 de enero del 2022, hasta la fecha no ha sido aportada por el solicitante, teniendo en cuenta que dicho oficio fue enviado por la empresa de correo certificado CERTIPOSTAL al correo electrónico autorizado: (miguelchilito@hotmail.com) y recibido el día 28 de enero de 2022, tal y como consta en el oficio que reposa en el expediente administrativo; razón por la cual no es posible continuar con el trámite de concesión de aguas superficiales solicitado por el señor **MIGUEL ANGEL CHILITO**, identificado con la cédula de ciudadanía número 12.233.597 expedido en Pitalito (H), por lo que se entiende



RESOLUCIÓN NÚMERO _____ DEL DÍA _____
"POR MEDIO DE LA CUAL SE ORDENA UN DESISTIMIENTO Y ARCHIVO DE LA SOLICITUD DE
CONCESIÓN DE AGUAS SUPERFICIALES PRESENTADA POR EL SEÑOR MIGUEL ANGEL CHILITO -
EXPEDIENTE ADMINISTRATIVO No. 15283-21"

Página 5 de 8

desistido dicho trámite a la luz de la normatividad aplicable para el desistimiento tácito, descrito en el artículo 17 de la Ley 1755 de 2015.

FUNDAMENTOS LEGALES

Que dado lo anterior, en cumplimiento de los fines del Estado y dando aplicación a los principios que rigen las actuaciones administrativas consagrados en el artículo 209 de la "Constitución Política" y en el artículo 3° de la Ley 1437 de 2011 "Código de Procedimiento Administrativo y de lo Contencioso Administrativo", y en busca de lograr que los procedimientos administrativos cumplan las normas, esta Corporación estima que se debe proceder al desistimiento de la solicitud de concesión de aguas superficiales requerido por el señor **MIGUEL ANGEL CHILITO**, a la luz de la normatividad aplicable para el desistimiento tácito, consagrado en el artículo 17 de la Ley 1755 de 2015.

Que el artículo 209 de la Constitución Política establece los principios de la función administrativa así:

"Artículo 209. La función administrativa está al servicio de los intereses generales y se desarrolla con fundamento en los principios de igualdad, moralidad, eficacia, economía, celeridad, imparcialidad y publicidad, mediante la descentralización, la delegación y la desconcentración de funciones.

Las autoridades administrativas deben coordinar sus actuaciones para el adecuado cumplimiento de los fines del Estado. La administración pública, en todos sus órdenes, tendrá un control interno que se ejercerá en los términos que señale la ley." (letra cursiva fuera del texto original).

La Corporación Autónoma Regional del Quindío – CRQ, en virtud del artículo 9 de la Ley 1437 de 2011, la cual establece las prohibiciones de las autoridades, indicando en el numeral 4: "Exigir constancias, certificaciones o documentos que reposen en la respectiva Entidad". De igual manera, el artículo noveno del Decreto 019 de 2012 "Ley Antitrámites", trata sobre la prohibición de exigir documentos que reposan en la entidad señalando: "Cuando se esté adelantando un trámite ante la administración, se prohíbe exigir actos administrativos, constancias, certificaciones o documentos que ya reposen en la entidad ante la cual se está tramitando la respectiva actuación (...)" y de los principios de eficacia y economía que rigen las actuaciones administrativas, el primero propende porque las autoridades busquen que los procedimientos logren su finalidad, y para el efecto, deberán remover de oficio los obstáculos puramente formales, entre otros y el segundo tiene por finalidad que las autoridades procedan con austeridad y eficacia, optimizando el uso del tiempo y de los demás recursos, procurando el más alto nivel de calidad en las actuaciones y la protección de los derechos de las personas en concordancia con el Decreto 2106 de 2019, "Por el cual se dictan normas para simplificar, suprimir y reformar trámites, procesos y procedimientos innecesarios existentes en la administración pública".

Que el Título I de las Disposiciones Generales, artículo tercero del Código de Procedimiento Administrativo y de lo Contencioso Administrativo, consagra: "*Principios: Todas las autoridades deberán interpretar y aplicar las disposiciones que regulan las actuaciones y procedimientos administrativos a la luz de los principios consagrados en la Constitución Política, en la Parte Primera de este Código y en las leyes especiales.*

Las actuaciones administrativas se desarrollarán, especialmente, con arreglo a los principios del debido proceso, igualdad, imparcialidad, buena fe, moralidad, participación, responsabilidad, transparencia, publicidad, coordinación, eficacia, economía y celeridad (...)."





RESOLUCIÓN NÚMERO _____ DEL DÍA _____
"POR MEDIO DE LA CUAL SE ORDENA UN DESISTIMIENTO Y ARCHIVO DE LA SOLICITUD DE
CONCESIÓN DE AGUAS SUPERFICIALES PRESENTADA POR EL SEÑOR MIGUEL ANGEL CHILITO -
EXPEDIENTE ADMINISTRATIVO No. 15283-21"

Página 6 de 8

Que mediante la Ley 1755 de 2015 se reguló el Derecho Fundamental de Petición y se sustituyó un título del Código de Procedimiento Administrativo y de lo Contencioso Administrativo – Ley 1437 de 2011, Título dentro del cual se desarrolla el desistimiento tácito, indicando en el artículo primero lo siguiente:

"Artículo 1º. *Sustitúyase el Título II, Derecho de Petición, Capítulo I, Derecho de Petición ante las autoridades-Reglas Generales, Capítulo II Derecho de petición ante autoridades-Reglas Especiales y Capítulo III Derecho de Petición ante organizaciones e instituciones privadas, artículos 13 a 33, de la Parte Primera de la Ley 1437 de 2011, por el siguiente:"*

Que el artículo 17 de la Ley 1755 de 2015, estipula frente a las peticiones incompletas, al término para suministrar respuesta y en especial al **DESISTIMIENTO TÁCITO** lo siguiente:

"Artículo 17. Peticiones incompletas y desistimiento tácito. *En virtud del principio de eficacia, cuando la autoridad constate que una petición ya radicada está incompleta o que el peticionario deba realizar una gestión de trámite a su cargo, necesaria para adoptar una decisión de fondo, y que la actuación pueda continuar sin oponerse a la ley, requerirá al peticionario dentro de los diez (10) días siguientes a la fecha de radicación para que la complete en el término máximo de un (1) mes.*

A partir del día siguiente en que el interesado aporte los documentos o informes requeridos, se reactivará el término para resolver la petición. Se entenderá que el peticionario ha desistido de su solicitud o de la actuación cuando no satisfaga el requerimiento, salvo que antes de vencer el plazo concedido solicite prórroga hasta por un término igual.

Vencidos los términos establecidos en este artículo, sin que el peticionario haya cumplido el requerimiento, la autoridad decretará el desistimiento y el archivo del expediente, mediante acto administrativo motivado, que se notificará personalmente, contra el cual únicamente procede recurso de reposición, sin perjuicio de que la respectiva solicitud pueda ser nuevamente presentada con el lleno de los requisitos legales."

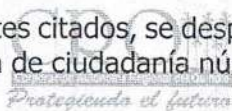
Por su parte, el artículo 306 del Código de Procedimiento Administrativo y de lo Contencioso Administrativo (Ley 1437 de 2011) establece: *"En los aspectos no contemplados en este Código se seguirá el Código de Procedimiento Civil en lo que sea compatible con la naturaleza de los procesos y actuaciones que correspondan a la jurisdicción en lo Contencioso Administrativo".*

Que, por los antecedentes citados, este Despacho procederá al desistimiento y archivo de este asunto, de conformidad a lo dispuesto en los artículos 17 de la Ley 1755 de 2015, sin perjuicio de que el interesado presente una nueva solicitud de concesión de aguas superficiales.

Que en cuanto a las demás normas jurídicas procedimentales se dará aplicación a la Ley 1437 de 2011, por encontrarse éstas vigentes y exequibles.

Que de conformidad con lo previsto en el artículo 42 en concordancia con el artículo 17 del Código de Procedimiento Administrativo y de lo Contencioso Administrativo, las autoridades administrativas están obligadas a tomar las decisiones que en derecho corresponda, motivadas, habiéndose dado oportunidad a los interesados para expresar sus opiniones, y con base en las pruebas e informes disponibles, y de todas las peticiones que hayan sido oportunamente planteadas dentro de la actuación por el peticionario y por los terceros reconocidos.

Que se reitera que de los antecedentes citados, se desprende que el señor **MIGUEL ANGEL CHILITO**, identificado con la cédula de ciudadanía número 12.233.597 expedida en Pitalito



RESOLUCIÓN NÚMERO _____ DEL DÍA _____

"POR MEDIO DE LA CUAL SE ORDENA UN DESISTIMIENTO Y ARCHIVO DE LA SOLICITUD DE CONCESIÓN DE AGUAS SUPERFICIALES PRESENTADA POR EL SEÑOR MIGUEL ANGEL CHILITO - EXPEDIENTE ADMINISTRATIVO No. 15283-21"

Página 7 de 8

(H), no cumplió con el requerimiento realizado por esta Corporación a través del oficio con número de radicado 00900 del día 28 de enero de 2022, ya que no se aportó la documentación técnica solicitada, motivo por el cual una vez evaluada la norma aplicable al desistimiento tácito, este Despacho encuentra que el mismo se ajusta al asunto sub examine, razón por la cual podrá decretarse, sin perjuicio que la respectiva solicitud pueda ser nuevamente presentada con el lleno de los requisitos legales.

Así las cosas, se procederá al desistimiento de la presente solicitud de concesión de aguas presentada por el señor **MIGUEL ANGEL CHILITO** y como consecuencia de éste, al archivo de este trámite, de conformidad a lo dispuesto en el artículo 17 de la Ley 1755 de 2015 "Por medio de la cual se regula el Derecho Fundamental de Petición y se sustituye un título del Código de Procedimiento Administrativo y de lo Contencioso Administrativo."

Que, en virtud de lo precedente, el **SUBDIRECTOR DE REGULACIÓN Y CONTROL AMBIENTAL DE LA CORPORACIÓN AUTÓNOMA REGIONAL DEL QUINDÍO - C.R.Q.**,

RESUELVE

ARTÍCULO PRIMERO: - **DESISTIR** por parte de la **CORPORACIÓN AUTÓNOMA REGIONAL DEL QUINDÍO - CRQ**, la solicitud de **CONCESIÓN DE AGUAS SUPERFICIALES** para **uso agrícola**, presentada el señor **MIGUEL ANGEL CHILITO**, identificado con la cédula de ciudadanía número 12.233.597 expedido en Pitalito (H), quien actúa en calidad de propietario, en beneficio del predio denominado: **1) LOTE. LA UNION** ubicado en la vereda **LA PALOMA** jurisdicción del **MUNICIPIO** de **CALARCA**, identificado con el folio de matrícula inmobiliaria número **282-8217** y ficha catastral número **631300001000000110013000000000**, sin perjuicio que la respectiva solicitud pueda ser nuevamente presentada con el lleno de los requisitos legales, de conformidad con las consideraciones expuestas en el presente acto administrativo.

ARTÍCULO SEGUNDO: - Como consecuencia de lo anterior, **ARCHIVAR** el **expediente número 15283-21**, relacionado con la solicitud de concesión de aguas Superficiales, con fundamento en la parte considerativa del presente proveído.

ARTÍCULO TERCERO: - **NOTIFÍQUESE** el contenido del presente acto administrativo a al señor **MIGUEL ANGEL CHILITO**, identificado con la cédula de ciudadanía número 12.233.597, o a la persona debidamente autorizada por el interesado para notificarse, de conformidad con lo preceptuado en la Ley 1437 de 2011.

ARTÍCULO CUARTO: - Contra la presente Resolución, sólo procede el recurso de reposición ante la Subdirección de Regulación y Control Ambiental de la Corporación Autónoma Regional del Quindío - C.R.Q., el cual deberá interponerse por escrito en la diligencia de notificación personal o dentro de los diez (10) días hábiles siguientes a ella o a la notificación por aviso, o al vencimiento del término de publicación, según el caso, de acuerdo con los artículos 76 del Código de Procedimiento Administrativo y de lo Contencioso Administrativo.

ARTÍCULO QUINTO: - La presente Resolución rige a partir de la fecha de ejecutoria, de conformidad con el artículo 87 del Código de Procedimiento Administrativo y de lo Contencioso Administrativo Ley 1437 de 2011.

Dada en Armenia, Quindío a los _____.

NOTÍFQUESE, PUBLÍQUESE Y CÚMPLASE






RESOLUCIÓN NÚMERO _____ DEL DÍA _____
"POR MEDIO DE LA CUAL SE ORDENA UN DESISTIMIENTO Y ARCHIVO DE LA SOLICITUD DE
CONCESIÓN DE AGUAS SUPERFICIALES PRESENTADA POR EL SEÑOR MIGUEL ANGEL CHILITO -
EXPEDIENTE ADMINISTRATIVO No. 15283-21"


Página 8 de 8


CARLOS ARIEL TRUKE OSPINA
Subdirector de Regulación y Control Ambiental

Revisión Técnica:


Lina Marcela Alarcón Mora.
Profesional Especializado Grado 12.

Proyección:


Daniela Álvarez Pava
Abogada Contratista.

EXP 15283-21

CORPORACION AUTONOMA REGIONAL DEL QUINDIO
NOTIFICACION PERSONAL

EN EL DÍA DE HOY _____ DE _____
DEL _____

NOTIFICO PERSONALMENTE LA PROVIDENCIA ANTERIOR A:

EN SU CONDICION DE:

SE LE INFORMÓ QUE CONTRA QUE CONTRA TAL PROVIDENCIA PROCEDEN
LOS SIGUIENTES RECURSOS POR LA VIA GUBERNATIVA:

QUE SE PODRAN INTERPONER DENTRO DE LOS DIEZ (10) DIAS SIGUIENTES
A ESTA DILIGENCIA

EL NOTIFICADO

EL NOTIFICADOR

C.C No -----



EL SUBDIRECTOR DE REGULACIÓN Y CONTROL AMBIENTAL DE LA CORPORACIÓN AUTÓNOMA REGIONAL DEL QUINDÍO, en uso de sus atribuciones legales contenidas en la Ley General Ambiental de Colombia, el Código de Procedimiento Administrativo y de lo Contencioso Administrativo y la Resolución 2169 del 12 de diciembre de 2016, modificada por la Resolución 066 del 16 de enero de 2017, modificada por la Resolución 081 del 18 de enero de 2017, modificada por la Resolución No.1035 del 03 de mayo del 2019, y a su vez modificada por la Resolución No.1861 del 14 de septiembre del 2020, emanadas de la Dirección General de la Corporación Autónoma Regional del Quindío

CONSIDERANDO

Que mediante solicitud radicada bajo el **número 15613-21**, el día veintisiete (27) de diciembre del año dos mil veintiuno (2021), la señora **MELVA INES URIBE LOPEZ**, identificada con cédula de ciudadanía número 41.889.672 expedida en el Municipio de Armenia (Q), quien actúa en calidad representante legal de la sociedad **MI POLLO S.A.S**, identificada con Nit número 801004334-9 domiciliada en Armenia (Q); presentó ante la **CORPORACIÓN AUTÓNOMA REGIONAL DEL QUINDÍO – CRQ**, solicitud tendiente a obtener **PERMISO DE OCUPACIÓN DE CAUCE**, en beneficio del predio denominado: **1) LOTE EL JARDIN** ubicado en la vereda **SAN PEDRO** jurisdicción del **MUNICIPIO** de **ARMENIA**, identificada con el folio de matrícula inmobiliaria número **280-114278** y ficha catastral número **63001000300000371000**, de acuerdo a la información aportada a la solicitud.

Que el día 31 de enero de 2022, la Subdirección de Regulación y Control Ambiental de la Corporación Autónoma Regional del Quindío – C.R.Q., profirió Auto de Inicio de solicitud de **PERMISO DE OCUPACIÓN DE CAUCE SRCA-AIOC-028-01-22**, por medio del cual se dispuso iniciar la actuación administrativa de Ocupación de Cauce, para la construcción de cabezal de descarga de aguas lluvias, en el predio denominado: **1) LOTE EL JARDIN** ubicado en la vereda **SAN PEDRO** jurisdicción del **MUNICIPIO** de **ARMENIA**, identificada con el folio de matrícula inmobiliaria número **280-114278** y ficha catastral número **63001000300000371000**, de acuerdo a la información aportada a la solicitud.

Que el Acto Administrativo anterior, fue notificado de manera personal el día 07 de febrero de 2022, a la señora **MELVA INES URIBE LOPEZ**, en calidad de representante legal.

Que personal adscrito a la Subdirección de Regulación y Control Ambiental de la Corporación Autónoma Regional del Quindío, realizó visita técnica de regulación el día 17 de febrero de 2022, la cual quedó registrada en la correspondiente acta de visita técnica y en el informe técnico que se transcribe a continuación:

"INFORME: VISITA DE CAMPO DEL PUNTO QUE REQUIERE PERMISO DE OCUPACIÓN DE CAUCES, PLAYAS Y/O LECHOS DEL PROYECTO "CABEZAL DE DESCARGA AGUAS RESIDUALES".

Propietario: MI POLLO S.A.S
NIT: 801004334-9
Municipio: ARMENIA
Dirección: LOTE EL JARDÍN, KM 2 VÍA EL CAIMO
Fecha de Visita: 17/02/2022
Expediente: 15613-21
Objeto de la Obra: CONSTRUCCIÓN CABEZAL DE DESCARGA AGUAS RESIDUALES

1. LOCALIZACIÓN

Las obras a construir se localizarán en la margen derecha (mirando aguas arriba) de la quebrada innominada Los Ángeles al interior del predio, la cual es tributaria de la quebrada Pinares.

Tabla 1. Coordenadas geográficas del punto que solicita ocupación de cauce

PUNTO DE OCUPACIÓN DE CAUCE	COORDENADAS GEOGRÁFICAS	
	Latitud	Longitud

Protegiendo el futuro



RESOLUCIÓN NÚMERO 000471 **DEL** 07 MAR 2022
**"POR MEDIO DE LA CUAL SE OTORGA UN PERMISO DE OCUPACIÓN DE CAUCE A LA SOCIEDAD MI
POLLO S.A.S. - EXPEDIENTE No. 15613-21"**

Página 2 de 12

Cabezal de entrega	4°29'54.77"	-75°41'37.18"
--------------------	-------------	---------------

2. OBSERVACIONES DE LA VISITA

En la visita se identificó una estructura de entrega previa que se reemplazará con nuevo cabezal de entrega de diámetro de 8" con loza en concreto. Las obras a construir hacen parte del permiso de vertimiento en trámite.



Fotografía 1. Puntos de ocupación de cauce

3. CONCLUSIÓN DEL PERMISO DE OCUPACIÓN DE CAUCES, PLAYAS O LECHOS

El solicitante presenta planos y memorias de diseño hidráulicas de las obras. De acuerdo con la visita técnica realizada, diseños y planos aportados a la Entidad para la solicitud del permiso de ocupación de cauce sobre el la quebrada innominada Los Ángeles cuya obra consiste en la construcción de cabezal de entrega de 8", por tanto se recomienda aprobar permiso de ocupación de cauce en un punto sobre la quebrada innominada Los Ángeles, de manera permanente, para un área total de ocupación de:

OBRA DE OCUPACIÓN DE CAUCE	ÁREA TOTAL DE OCUPACIÓN (m ²)
Cabezal de entrega	2.14

4. OBLIGACIONES DE CARÁCTER AMBIENTAL A CONSIDERAR EN EL DESARROLLO DE LAS ACTIVIDADES CONSTRUCTIVAS Y/O ADECUACIONES DE OBRAS EXISTENTES:

- En el evento que en los procesos constructivos y/o adecuación de obras del proyecto, requieran de productos maderables, se deberán obtenidos en distribuidoras debidamente autorizadas y con los permisos forestales respectivos.
- Se prohíbe la tala, corte y/o aprovechamiento de individuos forestales existentes, para los procesos constructivos, de conformidad con el Decreto 1076 de 2015.
- Comprar el material pétreo (gravas, triturados y arenas), para la producción de concreto en obra, en un establecimiento legalmente constituido, con título minero y licencia ambiental.
- Se prohíbe la extracción directa del lecho del río (arena y grava) o quebradas contiguos al proyecto o al sitio donde se va a efectuar la intervención del cauce.
- Utilizar agua de empresas prestadoras de servicios y/o concesión de agua otorgada al proyecto, en los procesos constructivos del proyecto tales como producción de concreto en obra, perforaciones cimentación, anclajes, mantenimientos y/o limpieza y mantenimiento de equipos para construcción, entre otros.
- Se recomienda realizar un adecuado manejo y control de escombros producto de excavaciones y escombros provenientes de procesos constructivos, realizando acopio en un sitio específico, así como limpiezas y retiros de tierra y residuos de construcción diarios sobre todo en las obras efectuadas sobre cauce. Así mismo, retiro programado para acopio de escombros en su totalidad al finalizar las obras, efectuando la disposición final en sitios autorizados, contribuyendo al flujo constante del cauce y propendiendo por la disminución de los impactos ambientales respectivamente, razón por la cual se prohíbe la disposición final de dichos residuos sobre laderas y cauces.
- Durante el tiempo de ejecución de la obra, el personal de construcción deberá proteger la fuente hídrica cumpliendo con los siguientes requisitos que se indican a continuación, con el fin de evitar contaminación de la misma con aceites, grasas, concreto, aditivos, entre otros.



RESOLUCIÓN NÚMERO **"POR MEDIO DE LA CUAL SE OTORGA UN PERMISO DE OCUPACIÓN DE CAUCE A LA SOCIEDAD MI POLLO S.A.S. - EXPEDIENTE No. 15613-21"**

Página 3 de 12

- *Mantenimientos de equipos retirados del cauce mínimo 20 metros.*
- *Limpieza de herramienta menor en caneca retirada del cauce mínimo 20 metros.*
- *Producción de concreto a 10 metros de fuente hídrica.*

a. *En el evento de resultar actividades constructivas y/o adecuación de obras, no contempladas en la solicitud presentada inicialmente, que requieran permiso de ocupación de cauces, el Permisionario deberá solicitar a la Corporación Autónoma Regional del Quindío por escrito y previamente a la ejecución de las obras la solicitud del respectivo permiso o la modificación del presente permiso de ocupación de cauce para el manejo de aguas, protección y/o re direccionamiento del flujo de cauce, entre otras, para lo cual deberá anexar la documentación necesaria, con el dimensionamiento y localización de elementos temporales o permanentes de ocupación, con soportes de diseño y planos detalle, los cuales deberán ser presentados conforme como lo establece el Decreto 1076 de 2015, con el fin de evitar posibles sanciones de tipo ambiental".*

Que la Corporación Autónoma Regional del Quindío – C.R.Q., presume que la información y documentación aportada al presente trámite y de la que no se hizo observación alguna, es veraz, correcta y confiable, razón por la cual ésta actuará bajo los postulados del principio de la buena fe consagrado en el artículo 83 de la Carta Magna, el cual dispone: *"Las actuaciones de los particulares y de las autoridades públicas deberán ceñirse a los postulados de la buena fe, la cual se presumirá en todas las gestiones que aquellos adelanten ante ésta"*, acogiendo así la totalidad de la documentación e información aportada al presente trámite.

La Corporación Autónoma Regional del Quindío – CRQ, en virtud del artículo 9 de la Ley 1437 de 2011, la cual establece las prohibiciones de las autoridades, indicando en el numeral 4: "Exigir constancias, certificaciones o documentos que reposen en la respectiva Entidad".

De igual manera, el artículo noveno del Decreto 019 de 2012 "Ley Antitrámites", trata sobre la prohibición de exigir documentos que reposan en la entidad señalando: "Cuando se esté adelantando un trámite ante la administración, se prohíbe exigir actos administrativos, constancias, certificaciones o documentos que ya reposen en la entidad ante la cual se está tramitando la respectiva actuación (...)"; y de los principios de eficacia y economía que rigen las actuaciones administrativas, el primero propende porque las autoridades busquen que los procedimientos logren su finalidad, y para el efecto, deberán remover de oficio los obstáculos puramente formales, entre otros y el segundo tiene por finalidad que las autoridades procedan con austeridad y eficacia, optimizando el uso del tiempo y de los demás recursos, procurando el más alto nivel de calidad en las actuaciones y la protección de los derechos de las personas en concordancia con el Decreto 2106 de 2019, *"Por el cual se dictan normas para simplificar, suprimir y reformar tramites, procesos y procedimientos innecesarios existentes en la administración pública"*.

Que el artículo 209 de la Constitución Política establece los principios de la función administrativa así:

"Artículo 209. *La función administrativa está al servicio de los intereses generales y se desarrolla con fundamento en los principios de igualdad, moralidad, eficacia, economía, celeridad, imparcialidad y publicidad, mediante la descentralización, la delegación y la desconcentración de funciones.*

Las autoridades administrativas deben coordinar sus actuaciones para el adecuado cumplimiento de los fines del Estado. La administración pública, en todos sus órdenes, tendrá un control interno que se ejercerá en los términos que señale la ley." (letra cursiva fuera del texto original)

Que el Título I de las Disposiciones Generales, artículo tercero del Código de Procedimiento Administrativo y de lo Contencioso Administrativo, consagra: *"Principios: Todas las autoridades deberán interpretar y aplicar las disposiciones que regulan las actuaciones y procedimientos administrativos a la luz de los principios consagrados en la Constitución Política, en la Parte Primera de este Código y en las leyes especiales."*





RESOLUCIÓN NÚMERO **000471** **DEL** **07 MAR 2022**
"POR MEDIO DE LA CUAL SE OTORGA UN PERMISO DE OCUPACIÓN DE CAUCE A LA SOCIEDAD MI
POLLO S.A.S. - EXPEDIENTE No. 15613-21"

Página 4 de 12

Las actuaciones administrativas se desarrollarán, especialmente, con arreglo a los principios del debido proceso, igualdad, imparcialidad, buena fe, moralidad, participación, responsabilidad, transparencia, publicidad, coordinación, eficacia, economía y celeridad (...).

DISPOSICIONES LEGALES DEL PERMISO DE OCUPACIÓN DE CAUCE

Que el artículo 102 del Decreto Ley 2811 de 1974, establece que: *"Quien pretenda construir obras que ocupen el cauce de una corriente o depósito de agua, deberá solicitar autorización"*

Que Decreto 1541 de 1978, el cual reglamenta el permiso de ocupación de cauce, fue compilado por el Decreto Único Reglamentario del Sector Ambiente y Desarrollo Sostenible número 1076 del veintiséis (26) de mayo de dos mil quince (2015).

Que el Capítulo 2 Sección 5 artículo 2.2.3.2.5.1. del Decreto 1076 de 2015 *"Por medio del cual se expide el Decreto Único Reglamentario del Sector Ambiente y Desarrollo Sostenible"* dispone *"El Derecho al uso de las aguas y de los cauces se adquiere de conformidad con el artículo 51 del Decreto - Ley 2811 de 1974:*

- a. Por ministerio de la ley;*
- b. Por concesión;*
- c. Por permiso, y*
- d. Por asociación."*

Que la sección 12 del Capítulo 2 artículos 2.2.3.2.12.1 y siguientes del Decreto 1076 de 2015 (artículo 104, y siguientes del Decreto 1541 de 1978), desarrolla el permiso de ocupación de cauces, playas y lechos.

Que la sección 12 del Capítulo 2 artículo 2.2.3.2.12.1 del Decreto 1076 de 2015, señala: *"La construcción de obras que ocupen el cauce de una corriente o depósito de agua requiere autorización, que se otorgará en las condiciones que establezca la Autoridad Ambiental competente. Igualmente se requerirá permiso cuando se trate de la ocupación permanente o transitoria de playas (...)"*

Que la Ley 99 de 1993, el Decreto 1076 de 2015 y el Decreto Ley 2811 de 1974, definen la necesidad de solicitar permiso ante la autoridad ambiental, antes de ejecutar cualquier tipo de obra civil sobre el cauce de una corriente de agua natural.

Que para el caso particular el permiso de ocupación de cauce tiene por objeto regular las intervenciones sobre los cauces considerando las implicaciones de estas sobre la generación de procesos erosivos, generación de riesgos y deterioro de la calidad ambiental sobre el cauce de una corriente de agua natural

FUNDAMENTOS JURÍDICOS

Que el artículo 8º de la Constitución Política determina: *"Es obligación del Estado y de las personas proteger las riquezas culturales y naturales de la nación"*.

Que así mismo, la Constitución Política de Colombia en su artículo 79 consagra el derecho a gozar de un ambiente sano y dispone que es deber del Estado proteger la diversidad e integridad del ambiente, conservar las áreas de especial importancia ecológica y fomentar la educación para el logro de estos fines.

Que el artículo 80 ibídem señala que corresponde al Estado planificar el manejo y aprovechamiento de los recursos naturales, para garantizar su desarrollo sostenible, su conservación, restauración o sustitución. Indica además el artículo referido que el Estado deberá prevenir y controlar los factores de deterioro ambiental, imponer las sanciones legales y exigir la reparación de los daños causados.





RESOLUCIÓN NÚMERO
"POR MEDIO DE LA CUAL SE OTORGA UN PERMISO DE OCUPACIÓN DE CAUCE A LA SOCIEDAD MI
POLLO S.A.S. - EXPEDIENTE No. 15613-21"

Página 5 de 12

Que el artículo 83 de la Carta Magna, dispone: *"Las actuaciones de los particulares y de las autoridades públicas deberán ceñirse a los postulados de la buena fe, la cual se presumirá en todas las gestiones que aquellos adelanten ante ésta"*

Que el artículo 95 ibídem, preceptúa en su numeral 8º, como *"un deber del ciudadano, proteger los recursos culturales y naturales del país y velar por la conservación de un ambiente sano"*.

Que el artículo 3 de la Ley 1437 de 2011 consagra: **"Principios.** *Todas las autoridades deberán interpretar y aplicar las disposiciones que regulan las actuaciones y procedimientos administrativos a la luz de los principios consagrados en la Constitución Política, en la Parte Primera de este Código y en las leyes especiales.*

Las actuaciones administrativas se desarrollarán, especialmente, con arreglo a los principios del debido proceso, igualdad, imparcialidad, buena fe, moralidad, participación, responsabilidad, transparencia, publicidad, coordinación, eficacia, economía y celeridad...

4. En virtud del principio de buena fe, las autoridades y los particulares presumirán el comportamiento leal y fiel de unos y otros en el ejercicio de sus competencias, derechos y deberes..."

Es así como la Corte Constitucional en diversas ocasiones se ha manifestado sobre el principio de la buena fe, entre los muchos pronunciamientos está el contenido en la sentencia C-544 de 1994, que en su parte pertinente expone:

"(...) La buena fe ha sido, desde tiempos inmemoriales, uno de los principios fundamentales del derecho, ya se mire por su aspecto activo, como el deber de proceder con lealtad en nuestras relaciones jurídicas, o por el aspecto pasivo, como el derecho a esperar que los demás procedan en la misma forma. En general, los hombres proceden de buena fe: es lo que usualmente ocurre. Además, el proceder de mala fe, cuando media una relación jurídica, en principio constituye una conducta contraria al orden jurídico y sancionada por éste. En consecuencia, es una regla general que la buena fe se presume: de una parte, es la manera usual de comportarse; y de la otra, a la luz del derecho, las faltas deben comprobarse. Y es una falta el quebrantar la buena fe.

... La buena fe, como principio general que es, no requiere consagración normativa, pero se hace aquí explícita su presunción respecto de los particulares en razón de la situación de inferioridad en que ellos se encuentran frente a las autoridades públicas y como mandato para éstas en el sentido de mirar al administrado primeramente como el destinatario de una actividad de servicio...

Claro resulta por qué la norma tiene dos partes: la primera, la consagración de la obligación de actuar de buena fe, obligación que se predica por igual de los particulares y de las autoridades públicas. La segunda, la reiteración de la presunción de la buena fe de los particulares en todas las gestiones que adelanten ante las autoridades públicas.

Es, pues, una norma que establece el marco dentro del cual deben cumplirse las relaciones de los particulares con las autoridades públicas. Naturalmente, es discutible si el hecho de consagrar en la Constitución la regla de la buena fe, contribuya a darle una vigencia mayor en la vida de relación, o disminuya la frecuencia de los comportamientos que la contrarían."

Que la Ley 23 de 1973 en su artículo 2º establece que el medio ambiente es un patrimonio común, cuyo mejoramiento y conservación son actividades de utilidad pública, en la que deben participar el Estado y los particulares, y así mismo, define que el medio ambiente está constituido por la atmósfera y los recursos naturales renovables.





RESOLUCIÓN NÚMERO _____ DEL _____
"POR MEDIO DE LA CUAL SE OTORGA UN PERMISO DE OCUPACIÓN DE CAUCE A LA SOCIEDAD MI
POLLO S.A.S. - EXPEDIENTE No. 15613-21"

Página 6 de 12

Que el Decreto - Ley 2811 de 1974 por el cual se adoptó el Código Nacional de Recursos Naturales Renovables y de Protección al Medio Ambiente, establece en su artículo 1º que el ambiente es patrimonio común, y que el Estado y los particulares deben participar en su preservación y manejo, por ser de utilidad pública e interés social.

Que según el artículo 31 numeral 2º de la Ley 99 de 1993, corresponde a las Corporaciones Autónomas Regionales ejercer la función de máxima autoridad ambiental en el área de su jurisdicción de acuerdo con las normas de carácter superior y conforme a los criterios y directrices trazadas por el Ministerio de Ambiente y Desarrollo Sostenible.

Que la Corporación Autónoma Regional del Quindío - C.R.Q., de conformidad con el artículo 31, numeral 9 de la Ley 99 de 1993, tiene dentro de sus funciones la de otorgar concesiones, permisos, autorizaciones y licencias ambientales requeridas por la Ley para el uso, aprovechamiento o movilización de los recursos naturales renovables o para el desarrollo de actividades que afectan o puedan afectar el medio ambiente.

Que el artículo 31 de la Ley 99 de 1993, numerales 12 y 13, establece como funciones de las Corporaciones Autónomas Regionales, la evaluación control y seguimiento ambiental por los usos del agua, suelo, aire y demás recursos naturales renovables, lo cual comprende la expedición de las respectivas licencias ambientales, permisos, concesiones, autorizaciones y salvoconductos así mismo recaudar conforme a la Ley, las contribuciones, tasas, derechos, tarifas y multas generadas por el uso y aprovechamiento de los mismos, fijando el monto en el territorio de su jurisdicción con base en las tarifas mínimas establecidas por el Ministerio de Ambiente y Desarrollo Sostenible.

Que, en el Departamento del Quindío, la Corporación Autónoma Regional del Quindío- C.R.Q., es la máxima autoridad ambiental, y tiene dentro de sus competencias otorgar las autorizaciones, permisos y licencias ambientales a los proyectos, obras y/o actividades de su competencia a desarrollarse en el área de su jurisdicción.

Que el Capítulo 2 Sección 19 artículo 2.2.3.2.19.6. del Decreto 1076 de 2015 "*Por medio del cual se expide el Decreto Único Reglamentario del Sector Ambiente y Desarrollo Sostenible*" (artículo 191 del Decreto 1541 de 1978) señala que: "**Los proyectos de obras hidráulicas, públicas o privadas, para utilizar aguas o sus cauces o lechos deben incluir los estudios, planos y presupuesto de las obras y trabajos necesarios para la conservación o recuperación de las aguas y sus lechos o cauces, acompañados de una memoria, planos y presupuesto deben ser sometidos a aprobación y registro por parte de la Autoridad Ambiental competente.**" (letra negrilla fuera del texto original).

Que el Título I de las Disposiciones Generales, artículo tercero del Código de Procedimiento Administrativo y de lo Contencioso Administrativo, consagra: "*Principios: Todas las autoridades deberán interpretar y aplicar las disposiciones que regulan las actuaciones y procedimientos administrativos a la luz de los principios consagrados en la Constitución Política, en la Parte Primera de este Código y en las leyes especiales.*"

Las actuaciones administrativas se desarrollarán, especialmente, con arreglo a los principios del debido proceso, igualdad, imparcialidad, buena fe, moralidad, participación, responsabilidad, transparencia, publicidad, coordinación, eficacia, economía y celeridad (...)."

Que de conformidad con lo previsto en el artículo 42 del Código de Procedimiento Administrativo y de lo Contencioso Administrativo, las autoridades administrativas están obligadas a tomar las decisiones que en derecho corresponda, motivadas, habiéndose dado oportunidad a los interesados para expresar sus opiniones, y con base en las pruebas e informes disponibles, y de todas las peticiones que hayan sido oportunamente planteadas dentro de la actuación por el peticionario y por los terceros reconocidos.

Ahora bien, respecto a los servicios de evaluación y seguimiento ambiental es importante realizar las siguientes anotaciones:





RESOLUCIÓN NÚMERO **000471** **DEL** **07 MAR 2022**
"POR MEDIO DE LA CUAL SE OTORGA UN PERMISO DE OCUPACIÓN DE CAUCE A LA SOCIEDAD MI
POLLO S.A.S. - EXPEDIENTE No. 15613-21"

Página 7 de 12

Que es deber de esta Entidad, efectuar el cobro por concepto de los servicios de evaluación y seguimiento ambiental, independientemente del otorgamiento o no de un permiso ambiental, para el caso particular se solicitó permiso de ocupación de cauce.

Que frente a lo anterior el artículo 338 de la Constitución Política establece que la ley, las ordenanzas y los acuerdos pueden permitir que las autoridades fijen la tarifa de las tasas y contribuciones que cobren a los contribuyentes, como recuperación de los costos de los servicios que les presten o participación en los beneficios que les proporcionen.

Que de igual manera, el numeral 13 del artículo 31 de la Ley 99 de 1993 determinó que corresponde a las autoridades ambientales recaudar, conforme a la ley, las contribuciones, tasa, derechos, tarifas y multas por concepto del uso y aprovechamiento de los recursos naturales renovables y fijar su monto en el territorio de su jurisdicción.

Por su parte, el artículo 46 numeral 11 de la Ley 99 de 1993 estableció como patrimonio y rentas de las Corporaciones, los derechos causados por el otorgamiento de licencias, permisos, autorizaciones, concesiones y salvoconductos, de acuerdo con la escala tarifaria que para el efecto expida el Ministerio de Ambiente.

Que la Ley 633 de 2000 *"por la cual se expiden normas en materia tributaria, se dictan disposiciones sobre el tratamiento a los fondos obligatorios para la vivienda de interés social y se introducen normas para fortalecer las finanzas de la rama Judicial"*, establece en su artículo 96 la tarifa de las licencias ambientales y otros instrumentos de control y manejo ambiental.

Que el cobro que se aplicó por los servicios de evaluación y seguimiento, se encuentra establecido en la Ley 633 de 2000, en la Resolución número 1280 del 2010, expedida por el Ministerio de Ambiente, Vivienda y Desarrollo Territorial, adoptadas por esta Autoridad Ambiental mediante la Resolución número 000257 del cinco (05) de febrero de dos mil veintiuno (2021) *"Por medio la cual se adoptan los parámetros y el procedimiento para el cobro de tarifas por concepto de los servicios de evaluación y seguimiento ambiental de las licencias, permisos, concesiones, autorizaciones, demás instrumentos de control y manejo ambiental y se establecen los valores a cobrar por concepto de bienes y servicios que ofrece la Corporación Autónoma Regional del Quindío, para la vigencia 2021"*, tiene su fundamento técnico y jurídico en la información y tablas adoptadas por dichas disposiciones, modificada parcialmente por la Resolución 000605 del día veintiuno (21) de abril del año dos mil veintiuno 2021.

Que la Corte Constitucional a través de las sentencias C-632 de 2011 y T-500 de 2012 se pronunció con respecto al medio ambiente, el derecho a un Ambiente Sano y la importancia del recurso hídrico.

CONSIDERACIONES DE LA SUBDIRECCIÓN DE REGULACIÓN Y CONTROL AMBIENTAL DE LA CORPORACIÓN AUTÓNOMA REGIONAL DEL QUINDÍO – C.R.Q., FRENTE A LA PRESENTE SOLICITUD DE PERMISO DE OCUPACIÓN DE CAUCE:

1. Que es oportuno recordar que se entiende por cauce natural la faja de terreno que ocupan las aguas de una corriente al alcanzar sus niveles máximos por efecto de las crecientes ordinarias; y por lecho de los depósitos naturales de aguas, el suelo que ocupan hasta donde llegan los niveles ordinarios por efecto de lluvias o deshielo.

Que el permiso de ocupación de cauce se debe exigir en los siguientes casos:

- _ Ejecución de obras que ocupen el cauce de las corrientes, permanentes o intermitentes.
- _ Construcción de obras para la rectificación de cauces, defensa de taludes marginales, estabilización de laderas o control de inundaciones.





RESOLUCIÓN NÚMERO
"POR MEDIO DE LA CUAL SE OTORGA UN PERMISO DE OCUPACIÓN DE CAUCE A LA SOCIEDAD MI
POLLO S.A.S. - EXPEDIENTE No. 15613-21"

Página 8 de 12

_ Establecimiento de servicios de turismo, recreación o deporte en corrientes, lagos y demás depósitos de agua.

Que para el caso particular el permiso de ocupación de cauce tiene por objeto regular las intervenciones sobre los cauces.

Que conforme a la normatividad ambiental, la ejecución de obras que ocupen un cauce o depósito de aguas requiere permiso pues esta ocupación puede ocasionar deterioros graves a los recursos naturales, al medio ambiente o introducir modificaciones considerables al paisaje, por lo cual se estableció el cumplimiento de requisitos, términos, condiciones y obligaciones con el fin de prevenir, mitigar, o compensar los efectos ambientales que dicha obra puede generar.

De acuerdo con la información aportada y evidenciada en la visita técnica, la solicitud consta de un permiso de ocupación sobre la quebrada innominada Los Ángeles cuya obra consiste en la construcción de cabezal de entrega de diámetro 8" para descargas de aguas residuales, por lo tanto, se recomienda aprobar el permiso de ocupación de cauce en un punto sobre la quebrada innominada Los Ángeles, de manera permanente, para un área total de ocupación de **2.14 m2**.

Que de acuerdo con lo anterior, con el informe técnico aquí expuesto, con los diseños y planos aportados por el solicitante, se considera procedente otorgar el permiso de ocupación de cauce de manera permanente sobre la quebrada innominada Los Ángeles, para un área total de ocupación de **2.14 m2**.

Que el concepto técnico constituye el instrumento mediante el cual se evalúa la solicitud de permisos de ocupación de cauce, objeto de la presente Resolución, el cual constituye la principal fuente o herramienta para establecer si es factible técnica y ambientalmente el otorgamiento del referido permiso.

2. Por otra parte, se tiene que en el ordenamiento jurídico el principio constitucional de la buena fe constituye el punto de partida sobre el cual se erige la confianza que debe imperar entre la Administración y los administrados en las actuaciones que estos sostienen.
3. Que este Despacho considera procedente acoger en su totalidad la información aportada por el solicitante y la recopilada en la visita técnica, como también el concepto técnico presentado, mediante el cual se evaluó la solicitud de permiso de ocupación de cauce.

Que en virtud de lo anterior, esta Corporación entra a definir el trámite administrativo relativo a la solicitud de permiso de ocupación de cauce, requerido por la **SOCIEDAD MI POLLO S.A.S.**

Que en consideración a la viabilidad técnica y verificado el cumplimiento de los requisitos legales exigidos por la normatividad ambiental vigente para los permisos de ocupación de cauce, este Despacho procederá a resolver de fondo la solicitud del permiso ambiental requerido, con la imposición de las obligaciones ambientales que serán señaladas en la parte resolutive del presente Acto Administrativo.

Que en mérito de lo expuesto, el **SUBDIRECTOR DE REGULACIÓN Y CONTROL AMBIENTAL DE LA CORPORACIÓN AUTÓNOMA REGIONAL DEL QUINDÍO – C.R.Q.,**

RESUELVE

ARTÍCULO PRIMERO: - OTORGAR PERMISO DE OCUPACIÓN DE CAUCE DE MANERA PERMANENTE, a la **SOCIEDAD MI POLLO S.A.S,** identificada con Nit número 801004334-9 domiciliada en Armenia (Q), representada legalmente por la señora **MELVA INES URIBE LOPEZ,** identificada con cédula de ciudadanía número 41.889.672 expedida en el Municipio de Armenia (Q), a realizar en el predio denominado: **1) LOTE EL JARDIN** ubicado en la vereda **SAN PEDRO** jurisdicción del **MUNICIPIO de ARMENIA,** identificada con el folio de matrícula inmobiliaria

Protegiendo el futuro

000471

DEL 07 MAR 2022

RESOLUCIÓN NÚMERO

"POR MEDIO DE LA CUAL SE OTORGA UN PERMISO DE OCUPACIÓN DE CAUCE A LA SOCIEDAD MI POLLO S.A.S. - EXPEDIENTE No. 15613-21"

Página 9 de 12

número **280-114278** y ficha catastral número **63001000300000371000**; para la construcción de un cabezal de descarga de aguas lluvias, radicada bajo el **expediente administrativo número 15613-21**, sin perjuicio de las funciones y atribuciones que le compete ejercer al Ente Territorial de conformidad con la Ley 388 de 1997 y el instrumento de Ordenamiento Territorial del Municipio, y demás normas que lo ajusten, como se describe a continuación:

Fuente Hídrica	OBRA DE OCUPACIÓN DE CAUCE	ÁREA TOTAL DE OCUPACIÓN (m²)
Quebrada Innominada Los Angeles	Cabezal de entrega	2.14

PARAGRAFO PRIMERO: El otorgamiento del presente permiso, no avala el desarrollo del proyecto para realizar actividades urbanísticas de ningún tipo en suelos de protección ambiental, pues su contenido es reflejo del estudio de la solicitud de ocupación de cauce, en el cual el desarrollo de infraestructura se encuentra asociado para la construcción de cabezal de entrega de aguas residuales.

PARÁGRAFO SEGUNDO: - El otorgamiento del presente permiso, no implica autorización de servidumbre alguna, ni de Licencia de Construcción, razón por la cual el permisionario, es el responsable de obtener dichos permisos, ante las autoridades competentes. La ejecución de proyecto o actividad, deberá cumplir con las determinantes ambientales establecidas por la Corporación.

ARTÍCULO SEGUNDO: – La **SOCIEDAD MI POLLO S.A.S**, deberá cumplir las siguientes obligaciones:

1. Aplicar las siguientes medidas de manejo ambiental al desarrollar las actividades constructivas y/o adecuaciones de obras existentes:
- a. En el evento que en los procesos constructivos y/o adecuaciones de obras del proyecto, requieran de productos maderables, estos deberán ser obtenidos en distribuidoras debidamente autorizadas y con los permisos forestales respectivos.

b. Se prohíbe la tala, corte y/o aprovechamiento de individuos forestales existentes, para los procesos constructivos, de conformidad con el Decreto 1076 de 2015.

c. Comprar el material pétreo (gravas, triturados y arenas), para la producción de concreto en obra, en un establecimiento legalmente constituido, con título minero y licencia ambiental.

d. Se prohíbe la extracción directa del lecho del río (arena y grava) o quebradas contiguas al proyecto o al sitio donde se va a efectuar la intervención del cauce.

e. Utilizar agua de empresas prestadoras de servicios y/o concesión de agua debidamente otorgada al proyecto, en los procesos constructivos del proyecto tales como producción de concreto en obra, perforaciones cimentación, anclajes, mantenimientos y/o limpieza y mantenimiento de equipos para construcción, entre otros.

f. Realizar un adecuado manejo y control de escombros producto de excavaciones y escombros provenientes de procesos constructivos, realizando acopio en un sitio específico, así como limpiezas y retiros de tierra y residuos de construcción diarios sobre todo en las obras efectuadas sobre el cauce. Así mismo, retiro programado para acopio de escombros en su totalidad al finalizar las obras, efectuando la disposición final en sitios autorizados, contribuyendo al flujo constante del cauce y propendiendo por la disminución de los impactos ambientales respectivamente, razón por la cual se prohíbe la disposición final de dichos residuos sobre laderas y cauces.





g. Durante el tiempo de ejecución de la obra, el personal de construcción deberá proteger la fuente hídrica cumpliendo con los siguientes requisitos que se indican a continuación, con el fin de evitar contaminación de la misma con aceites, grasas, concreto, aditivos, entre otros.

- Mantenimientos de equipos retirados del cauce mínimo 20 metros.
- Limpieza de herramienta menor en caneca retirada del cauce mínimo 20 metros.
- Producción de concreto a 10 metros de fuente hídrica.

2. En el evento de resultar actividades constructivas y/o adecuación de obras, no contempladas en la solicitud presentada inicialmente, que requieran permiso de ocupación de cauce, el Permisionario deberá solicitar a la Corporación Autónoma Regional del Quindío por escrito y previamente a la ejecución de obras la solicitud del respectivo permiso y/o modificación del presente permiso de ocupación de cauce para el manejo de aguas, protección y/o re direccionamiento del flujo de cauce, entre otras, para lo cual deberá anexar la documentación necesaria, con el dimensionamiento y localización de elementos temporales o permanentes de ocupación, con soportes de diseño y planos detalle, los cuales deberán ser presentados conforme como lo establece el Decreto 1076 de 2015, con el fin de evitar posibles sanciones de tipo ambiental.

3. En caso de requerir el aprovechamiento de otros recursos ambientales, se deberá solicitar el permiso respectivo (aprovechamiento forestal, concesión de agua, etc.).

4. En caso de cambio de dirección y/o número de teléfono, se deberá informar a esta Corporación con el fin de actualizar los datos de correspondencia.

5. Dar cumplimiento a la normatividad ambiental vigente.

PARÁGRAFO: - PROHIBICIONES:

- Obstaculizar, impedir la vigilancia o inspección a los funcionarios o contratistas competentes de la Corporación Autónoma Regional del Quindío – C.R.Q., o negarse a suministrar la información que se requiera por parte de éstos.
- Se prohíbe la tala, corte y/o aprovechamiento de individuos forestales existentes, para los procesos constructivos, de conformidad con el Decreto 1791 de 1996.
- Se prohíbe la extracción directa del lecho del río (arena y grava) o quebradas contiguos al proyecto o al sitio donde se va a efectuar la intervención del cauce.
- Se prohíbe el aprovechamiento de agua directa de fuentes naturales.
- Se prohíbe la disposición final de la tierra, escombros y residuos de construcción sobre laderas y cauces.
- Las demás prohibiciones contempladas en los artículo 2.2.3.2.24.1 y 2.2.3.2.25.2 del Decreto 1076 de 2015 (artículos 238 y 239 del Decreto 1541 de 1978).

ARTICULO TERCERO: - Las condiciones técnicas que se encontraron al momento de la visita y que quedaron plasmadas en el concepto técnico rendido por los funcionarios comisionados en este acto administrativo deberán mantenerse, por lo que la obra a realizarse deberá corresponder respectivamente a la reportada en la solicitud objeto del presente permiso.

ARTICULO CUARTO: - La **SOCIEDAD MI POLLO S.A.S**, deberá avisar de inmediato a la Corporación Autónoma Regional del Quindío – C.R.Q., cuando se presenten situaciones de emergencia, indicando sus causas, medidas adoptadas y tiempo de duración de dicha emergencia.

ARTICULO QUINTO: - La **SOCIEDAD MI POLLO S.A.S**, será responsable por cualquier deterioro y/o daño ambiental causado por él, en la ejecución de las actividades autorizadas en esta Resolución, o por los contratistas a su cargo, deberá realizar las acciones necesarias para





RESOLUCIÓN NÚMERO
"POR MEDIO DE LA CUAL SE OTORGA UN PERMISO DE OCUPACIÓN DE CAUCE A LA SOCIEDAD MI
POLLO S.A.S. - EXPEDIENTE No. 15613-21"

Página 11 de 12

corregir los efectos causados, y cumplir con las obligaciones que se establezcan en el presente Acto Administrativo y en general las dispuestas en la normativa ambiental.

ARTÍCULO SEXTO: - En el evento que se traspase total o parcialmente, el presente permiso de ocupación de cauces, se requerirá autorización previa por parte de la Corporación Autónoma Regional del Quindío - C.R.Q.

ARTÍCULO SÉPTIMO: - La Corporación Autónoma Regional del Quindío - C.R.Q., podrá modificar unilateralmente de manera total o parcial, los términos y condiciones del presente permiso, cuando por cualquier causa se hayan modificado las circunstancias tenidas en cuenta al momento de otorgarse la misma, cualquier incumplimiento a la normativa ambiental dará lugar a la aplicación de las medidas preventivas y sanciones legales establecidas en la Ley 1333 del veintiuno (21) de Julio de dos mil nueve (2009) o el estatuto que la modifique, sustituya o derogue.

ARTÍCULO OCTAVO: - La **SOCIEDAD MI POLLO S.A.S.**, deberá cancelar el valor correspondiente a los servicios de seguimiento ambiental, de conformidad con la Ley 633 de 2000, la Resolución número 1280 del 2010, expedida por el Ministerio de Ambiente, vivienda y Desarrollo Territorial y la Resolución de bienes y servicios proferida por esta Entidad.

ARTÍCULO NOVENO: - La ocupación de cauce que se otorga no implica la derivación o el uso del recurso hídrico, por lo tanto, no se convierte en concesión de aguas, razón por la cual en el evento de ser necesaria la captación de aguas en el sitio, se deberá solicitar ante la Corporación Autónoma Regional del Quindío - C.R.Q., la correspondiente concesión de aguas para su aprovechamiento.

ARTÍCULO DÉCIMO: - Serán causales de revocatoria por la vía administrativa:

- El incumplimiento de las condiciones estipuladas en el presente acto administrativo
- Las contempladas en el Artículo 62 del Decreto 2811 de 1974, conforme con el artículo 93 del Decreto 1541 de 1978, hoy Decreto 1076 de 2016.

ARTÍCULO DÉCIMO PRIMERO: - La Corporación Autónoma Regional del Quindío - C.R.Q., se reserva el derecho a revisar este permiso de ocupación de cauce, de oficio o a petición de parte, cuando considere conveniente y cuando las circunstancias que se tuvieron en cuenta para otorgarla, hayan variado.

ARTÍCULO DÉCIMO SEGUNDO: - **NOTIFÍQUESE** el contenido de la presente Resolución a la **SOCIEDAD MI POLLO S.A.S.**, identificada con Nit número 801004334-9 domiciliada en Armenia (Q), a través de su representante legal la señora **MELVA INES URIBE LOPEZ** identificada con cédula de ciudadanía número 41.889.672 expedida en el Municipio de Armenia (Q), o a la persona debidamente autorizada, en los términos establecidos en la Ley 1437 de 2011.

ARTÍCULO DÉCIMO TERCERO: - **PUBLÍQUESE**, el encabezado y la parte Resolutiva de la presente Resolución, en el boletín ambiental de la C.R.Q., a costa del interesado, de conformidad con los Artículos 70 y 71 de la Ley 99 de 1993.

ARTÍCULO DÉCIMO CUARTO: - Contra la presente Resolución, procede únicamente el recurso de reposición, el cual deberá presentarse por escrito en la notificación personal, o dentro de los diez (10) días hábiles siguientes a ella, o a la notificación por aviso, o al vencimiento del término de publicación, según el caso, ante la Subdirección de Regulación y Control Ambiental de la **CORPORACIÓN AUTÓNOMA REGIONAL DEL QUINDÍO - C.R.Q.**, en los términos del artículo 76 y siguientes de la Ley 1437 de 2011.





000471

DEL

07 MAR 2022

RESOLUCIÓN NÚMERO
"POR MEDIO DE LA CUAL SE OTORGA UN PERMISO DE OCUPACIÓN DE CAUCE A LA SOCIEDAD MI
POLLO S.A.S. - EXPEDIENTE No. 15613-21"

Página 12 de 12

ARTÍCULO DÉCIMO QUINTO: - La presente Resolución rige a partir de la fecha de ejecutoria, de conformidad con el artículo 87 del Código de Procedimiento Administrativo y de lo Contencioso Administrativo Ley 1437 de 2011.

Dada en Armenia, Quindío al 07 MAR 2022


NOTIFIQUESE, PUBLIQUESE Y CUMPLASE


CARLOS ARIEL TRUKE OSPINA
Subdirector de Regulación y Control Ambiental

Revisión Técnica:

Lina Marcela Alarcón Mora. 
Profesional Especializado Grado 12.

Elaboró:


Daniela Álvarez Pava
Abogada.

**CORPORACION AUTONOMA REGIONAL DEL QUINDIO
NOTIFICACION PERSONAL**

EN EL DIA DE HOY _____ DE _____ DEL _____

NOTIFICO PERSONALMENTE LA PROVIDENCIA ANTERIOR A:

EN SU CONDICION DE:

SE LE INFORMÓ QUE CONTRA TAL PROVIDENCIA PROCEDE UNICAMENTE RECURSO DE REPOSICION QUE SE PODRA INTERPONER DENTRO DE LOS DIEZ (10) DIAS SIGUIENTES A ESTA DILIGENCIA.

EL NOTIFICADO

EL NOTIFICADOR

C.C No _____



RESOLUCIÓN NÚMERO _____ DEL _____

"POR MEDIO DE LA CUAL SE OTORGA CONCESIÓN DE AGUAS SUBTERRÁNEAS PARA USO DOMESTICO A LA SOCIEDAD INVERSIONES KARLAKA S.A.S – EXPEDIENTE ADMINISTRATIVO No. 0285-22".

Página 1 de 23

LA SUBDIRECCIÓN DE REGULACIÓN Y CONTROL AMBIENTAL DE LA CORPORACIÓN AUTÓNOMA REGIONAL DEL QUINDÍO, en uso de sus atribuciones legales contenidas en la Ley General Ambiental de Colombia, el Código de Procedimiento Administrativo y de lo Contencioso Administrativo y la Resolución 2169 del 12 de diciembre de 2016 "Por la cual se modifica el Manual Específico de Funciones y Competencias Laborales de los empleos de la Corporación Autónoma Regional del Quindío", modificada por la Resolución 066 del 16 de enero de 2017, modificada por la Resolución 081 del 18 de enero de 2017, modificada por la Resolución No.1035 del 03 de mayo del 2019, y a su vez modificada por la Resolución No.1861 del 14 de septiembre del 2020", emanadas de la Dirección General de la Corporación Autónoma Regional del Quindío y,

CONSIDERANDO


Que el día 26 de mayo del año 2015, el gobierno nacional expidió el decreto 1076 de 2015 "**Por medio del cual se expide el Decreto Único Reglamentario del Sector Ambiente y Desarrollo Sostenible**", en el cual incorporó gran parte de la normatividad Ambiental que rige en el territorio Colombiano, entre las normas compiladas está el Decreto 1541 de mil novecientos setenta y ocho (1978) el cual regula y desarrolla el permiso de ocupación de cauce. Teniendo con esto que el Decreto 1076 de 2015 reglamenta, entre otros aspectos, lo concerniente al ordenamiento del recurso hídrico.

Que mediante solicitud radicada bajo el **número 0285-22**, el día doce (12) de enero de dos mil veintidós (2022), la señora **MARIANA CELIS AGUDELO**, identificada con cédula número 1.193.206.454 expedida en Calarcá (Q), quien actúa en calidad de representante legal de la **SOCIEDAD INVERSIONES KARLAKA S.A.S** identificada con número de NIT 901514560-8 domiciliada en Calarcá (Q), sociedad que actúa en calidad de apoderada de los señores **ORLANDO MARIN RAMIREZ**, identificado con la cédula de ciudadanía número 19.083.448 expedida en Bogotá (D.C), **GUSTAVO MARIN RAMIREZ** identificado con la cédula de ciudadanía número 17.156.774, quienes actúan en calidad de copropietarios; presentó ante la **CORPORACIÓN AUTÓNOMA REGIONAL DEL QUINDÍO – CRQ**, solicitud de **CONCESIÓN DE AGUAS SUBTERRANEas** para **uso DOMESTICO**, en beneficio del predio denominado: **1) LOTE. "EL EDEN"**, ubicado en la vereda **LA BELLA** jurisdicción del **MUNICIPIO de CALARCA**, identificada con el folio de matrícula inmobiliaria número **282-9341** y ficha catastral número **002000479**, a captar agua del pozo subterráneo, ubicado en el mismo predio, de acuerdo a la información aportada a la solicitud.

Que el día 22 de febrero de 2022, la Subdirección de Regulación y Control Ambiental, de la Corporación Autónoma Regional del Quindío – C.R.Q., profirió Auto de Inicio de solicitud de concesión de aguas subterráneas **SRCA-AICA-083-02-2022** por medio del cual se dispuso iniciar la actuación administrativa de concesión de aguas subterráneas para uso doméstico, presentada por la **SOCIEDAD INVERSIONES KARLAKA S.A.S**, en beneficio del predio identificado con matrícula inmobiliaria número **282-9341**.

Que el acto administrativo anterior fue notificado de manera personal, el día 02 de marzo del 2022, a la señora Mariana Celis Agudelo, en calidad de representante legal de la sociedad.

Que en cumplimiento del Capítulo 2 Sección 9 artículo 2.2.3.2.9.4. del Decreto 1076 de 2015 "**Por medio del cual se expide el Decreto Único Reglamentario del Sector Ambiente y Desarrollo Sostenible**" (artículo 57 del Decreto 1541 de 1978), el día 24 de febrero de 2022, se fijó aviso en la Alcaldía municipal de Calarcá, Quindío y en un lugar visible de la Subdirección de Regulación y Control Ambiental de la Corporación Autónoma Regional del Quindío- C.R.Q., por el término de diez (10) días, con el fin de dar a conocer la solicitud de concesión de aguas subterráneas, para que las personas que se creyeran con derecho a intervenir pudieran hacerlo, no habiéndose presentado oposición alguna.





RESOLUCIÓN NÚMERO _____ DEL _____
"POR MEDIO DE LA CUAL SE OTORGA CONCESIÓN DE AGUAS SUBTERRÁNEAS PARA USO DOMESTICO A LA SOCIEDAD INVERSIONES KARLAKA S.A.S – EXPEDIENTE ADMINISTRATIVO No. 0285-22".

Página 2 de 23

Que previo el cumplimiento de los requisitos exigidos por el Capítulo 2 Sección 9 artículo 2.2.3.2.9.5. del Decreto 1076 de 2015 "Por medio del cual se expide el Decreto Único Reglamentario del Sector Ambiente y Desarrollo Sostenible", (artículo 58 del Decreto 1541 de 1978), se dispuso que personal de la Subdirección de Regulación y Control Ambiental, de la Corporación Autónoma Regional del Quindío – C.R.Q., realizará visita técnica al predio objeto de la presente actuación el día 10 de marzo de 2022, con el objetivo de verificar:

- Aforos de la fuente de origen, salvo, si la Autoridad Ambiental competente conoce suficientemente su régimen hidrológico;
- Si existen poblaciones que se sirven de las mismas aguas para los menesteres domésticos de sus habitantes o para otros fines que puedan afectarse con el aprovechamiento que se solicita;
- Si existen derivaciones para riego, plantas eléctricas, empresas industriales u otros usos que igualmente puedan resultar afectados;
- Si las obras proyectadas van a ocupar terrenos que no sean del mismo dueño del predio que se beneficiará con las aguas, las razones técnicas para esta ocupación;
- Lugar y forma de restitución de sobrantes;
- Si los sobrantes no se pueden restituir al cauce de origen, las causas que impidan hacer tal restitución;
- La información suministrada por el interesado en su solicitud;
- Los demás que en cada caso la Autoridad Ambiental competente estime conveniente.

Que un profesional de esta Entidad, realizó visita técnica al predio objeto de la presente resolución, para determinar la viabilidad ambiental de la concesión de aguas subterráneas, la cual quedó registrada en acta de visita técnica de regulación número 56801 de fecha 10 de marzo de 2022.

Que, con ocasión de la visita técnica descrita anteriormente, se presentó informe técnico el cual se transcribe a continuación:

**"INFORME TÉCNICO
CONCESIÓN DE AGUA SUPERFICIAL Y/O SUBTERRÁNEA**

1. GENERALIDADES DEL PREDIO

Propietario:	INVERSIONES KARLAKA
Identificación:	901514560-8
Expediente:	285-22
Municipio:	CALARCÁ
Vereda:	LA BELLA
Predio:	LOTE EL EDEN, HOTEL CAMPESTRE KARLAKA
Correo electrónico:	hotelkarlakaquindio@gmail.com
Dirección del propietario:	Carrera 19 N 19-54 local 5 edificio Caná
Teléfono/celular:	3113512460
No de Ficha Catastral:	63130000100010165000 según SIG-Quindío
No de Matrícula Inmobiliaria:	282-9341
Área Total del Predio:	19266.75 m ² según SIG-Quindío
Clasificación del Predio:	Rural
Fecha de Visita:	10/03/2022

- Coordenadas Geográficas del predio (Sistema de Coordenadas MAGNA SIRGAS), Altitud.**

COORDENADAS GEOGRÁFICAS PREDIO		
Latitud	Longitud	Altura (msnm)
4°30' 1.55"	-75° 40' 1.73"	1450

- Descripción del Sitio:**

Vía Calarcá – La Bella.





RESOLUCIÓN NÚMERO _____ DEL '000832 28 MAR 2022
"POR MEDIO DE LA CUAL SE OTORGA CONCESIÓN DE AGUAS SUBTERRÁNEAS PARA USO DOMESTICO A LA SOCIEDAD INVERSIONES KARLAKA S.A.S – EXPEDIENTE ADMINISTRATIVO No. 0285-22".

Página 3 de 23

2. INFORMACIÓN DE LA CAPTACIÓN

- Tipo de Fuente (Aguas minerales o termales, Aguas lluvias, Fuente superficial, Fuente subterránea, Aguas servidas):** Fuente subterránea

- PARA AGUAS SUBTERRÁNEAS**

Identificador Punto Agua Subterránea: 63130-063
Provincia Hidrológica: Cauca Patía
Unidad Hidrológica: Acuitardo

3. DESCRIPCIÓN DEL PROYECTO

- Componentes del Sistema de Abastecimiento (Marque con X):**

Bocatoma: X
Aducción: X
Desarenador: —
Planta de Tratamiento de Agua Potable: X
Red de Distribución: X
Tanque: X
Sistema de bombeo: X

- Tipo de Captación (Marque con X):**

Cámara de toma directa _____
Captación flotante con elevación mecánica _____
Muelle de toma _____
Presa de derivación _____
Toma de rejilla _____
Captación mixta _____
Toma lateral _____
Toma sumergida _____
Otra _____X

Succión en aljibe

- Oferta Total**

De acuerdo con las memorias técnicas aportadas de la prueba de bombeo realizada con un caudal promedio de 1.4 l/s durante 279 minutos se obtuvo un nivel de 22.4 m.

- Área de la Captación (aplica solo para aguas lluvias m²)**
- Macromedición:** No
- Estado de la Captación:** Bueno
- Caudal de Diseño de la Captación (L/s):** 1.4
- Continuidad del servicio:** Contingencia
- Tiene servidumbre:** N/A

Georeferenciación del Punto de Captación (Sistema de Coordenadas MAGNA SIRGAS), altura (msnm).

Punto de Captación	Latitud (N)	Longitud (W)	Altura (msnm)
Aljibe	4°30' 1.55"	-75° 40' 1.73"	1450

Observaciones de la Captación:

La captación se realiza en un aljibe localizado dentro del predio en mención, de acuerdo con la información técnica entregada por el usuario anexa a la solicitud el aljibe tiene una profundidad de 23 m, diámetro de 1.7 m, con motobomba tipo lapicero de 3 HP, el agua es bombeada hasta el sistema de almacenamiento.

La infraestructura construida corresponde a la concesión otorgada por medio de la resolución 513 del 2009, que reposa en el expediente 679-09.





RESOLUCIÓN NÚMERO _____ DEL _____
"POR MEDIO DE LA CUAL SE OTORGA CONCESIÓN DE AGUAS SUBTERRÁNEAS PARA USO DOMESTICO A LA SOCIEDAD INVERSIONES KARLAKA S.A.S – EXPEDIENTE ADMINISTRATIVO No. 0285-22".

Página 4 de 23




Figura 1. Aljibe

Descripción de la Llegada al Sitio de Captación:

La captación se localiza al interior del predio.

4. DESCRIPCIÓN DE LA FUENTE

Código de Identificación (código zona hidrográfica): No aplica

Código de Identificación (código interno CRQ): No aplica

Tipo (Aguas subterráneas, Arroyo, Canal, Embalse, Lago o laguna, Quebrada, Río, Pantano, Caño, Jagüey): Aguas subterráneas

Nombre de la Fuente: No aplica

Descripción de la Fuente:

CARACTERIZACIÓN DE TRAMOS

Número de Tramo: No aplica

Nombre del Tramo: No aplica

Descripción del Tramo: No aplica

Longitud (Km): No aplica

PUNTO INICIAL:

Georeferenciación del Punto Inicial de la corriente hídrica (Sistema de Coordenadas MAGNA SIRGAS) altitud (msnm): No aplica

PUNTO FINAL:

Georeferenciación del Punto Inicial de la corriente hídrica (Sistema de Coordenadas MAGNA SIRGAS) altitud (msnm): No aplica

5. CANTIDAD DE AGUA SOLICITADA Y USO QUE SE DARÁ AL RECURSO HÍDRICO

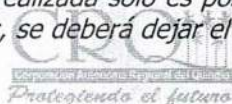
De acuerdo con lo manifestado en el formulario de solicitud de concesión de aguas se da el siguiente uso al agua captada:

DOMÉSTICO

De acuerdo con la solicitud realizada, la concesión se solicita por el siguiente caudal:

ABASTECIMIENTO Y CONSUMO HUMANO			
Caudal (L/s)	No. Personas permanentes	No. personas transitorias	Aprovechamiento Días/mes
0.423	10	80	Continuo

Las necesidades de agua del predio corresponden a un consumo diario de 36547 litros de agua, por lo tanto de acuerdo con los resultados de la prueba de bombeo realizada de capacidad de bombeo de 1.4 l/s, para la extracción del volumen diario requerido es necesario un tiempo de bombeo de 435 minutos diarios, pero de acuerdo con la prueba de bombeo realizada solo es posible bombear 279 minutos, adicional debido al tiempo de recuperación de 279 minutos, se deberá dejar el aljibe en recuperación durante los intervalos de bombeo.





RESOLUCIÓN NÚMERO _____ DEL 000832 28 MAR 2022
"POR MEDIO DE LA CUAL SE OTORGA CONCESIÓN DE AGUAS SUBTERRÁNEAS PARA USO DOMESTICO A LA SOCIEDAD INVERSIONES KARLAKA S.A.S – EXPEDIENTE ADMINISTRATIVO No. 0285-22".

El predio se ubica sobre suelo clasificado en el grupo de manejo 2p-3 de acuerdo con la capacidad de usos de la tierra del POMCA del río La Vieja, el cual tiene las siguientes limitaciones:

2p-3: Pertenecen a este grupo de manejo las tierras de clima templado húmedo y relieve ligeramente ondulado, localizadas en los planos del abanico fluvio-volcánico en Calarcá, Quimbaya y Pereira. Los suelos se han originado a partir de cenizas volcánicas depositadas sobre materiales volcánico-clásticos de piedemonte. La capa arable es gruesa (25 a 50 cm), con poca materia orgánica, pH fuertemente ácido (5,1 a 5,5) y fertilidad moderada. El perfil del suelo es profundo, bien drenado, de familia textural franca fina y muy alta capacidad de retención de humedad (> 12 cm de agua /100 cm de suelo). Son tierras aptas para establecer cultivos transitorios intensivos (CTI). Requieren prácticas de manejo tales como fertilización según el tipo de cultivo y labranza reducida en condiciones óptimas de humedad de los suelos.

6. EL PREDIO Y/O CAPTACIÓN SE LOCALIZA EN ÁREA PROTEGIDA (señale una opción):

No aplica

DRMI SALENTO: _____

DRMI GÉNOVA: _____

DRMI CHILI BARRAGÁN: _____

DISTRITO DE CONSERVACIÓN DE SUELOS BARBAS BREMEN: _____

7. EL PREDIO Y/O CAPTACIÓN SE ENCUENTRA LEY SEGUNDA (RESERVA FORESTAL CENTRAL): No aplica

ZONA TIPO A: _____

ZONA TIPO B: _____

ZONA TIPO C: _____

8. PREDIOS O COMUNIDADES QUE SE VAN A BENEFICIAR DE LA CONCESIÓN

Con la concesión se beneficiará los propietarios del predio.

9. EXISTENCIA DE POBLACIONES QUE PUDIESEN SERVIRSE DE LAS MISMAS AGUAS. - EXISTENCIA DE DERIVACIONES PARA RIEGO, PLANTAS ELÉCTRICAS, EMPRESAS INDUSTRIALES U OTROS USOS.

En la visita de campo no se identificó la existencia de poblaciones que pudiesen servirse de las mismas aguas.

10. INDICAR SI DURANTE LA VISITA SE PRESENTA OPOSICIÓN

Durante la visita no se presentaron personas interesadas con derecho a intervenir en el proceso de concesión de agua.

11. ANÁLISIS DE LA REGLAMENTACIÓN DE CORRIENTES (Aplica en caso de estar reglamentada):

No aplica

12. ANÁLISIS DE LA REVISIÓN DE PLANOS Y OBRAS (Solo si aplica)

Se realizó la revisión de los documentos técnicos entregados por el solicitante, entre los documentos analizados se encuentran planos de las obras construidas, encontrando acorde la información presentada con el caudal a concesionar, por lo tanto se recomienda la aprobación de planos y obras.

13. CONCLUSIONES Y RECOMENDACIONES

- Una vez evaluadas las condiciones de oferta hídrica, del sistema de captación y uso que se le dará, se recomienda otorgar el siguiente caudal:

Fuente Hídrica	Caudal Solicitado (l/s)	Régimen de bombeo	Bocatoma	Uso
Aljibe	1.4	2 bombeos de 279 minutos al día con tiempo de recuperación de 279 minutos entre ellos.	Principal	Doméstico

- El caudal otorgado, estará sujeto a la disponibilidad del recurso hídrico, razón por la cual la Corporación Autónoma Regional del Quindío no es responsable cuando por causas de eventos de variabilidad climática no pueda garantizar el caudal otorgado.



- La infraestructura construida corresponde a la concesión otorgada por medio de la resolución 513 del 2009, que reposa en el expediente 679-09.
- La captación se realiza por bombeo.
- Se recomienda otorgar la concesión por un periodo de 5 años.

EL CONCESIONARIO, debe cumplir con las siguientes obligaciones:

1. En cumplimiento del Libro 2 Parte 2 Título 2 Capítulo I Sección 18 del artículo 2.2.1.1.18.1 del Decreto 1076 de 2015 (artículo 1 del Decreto 1449 de 1977), los concesionarios deberán:
 - a. No incorporar en las aguas cuerpos o sustancias sólidas, líquidas o gaseosas, tales como basuras, desechos, desperdicios o cualquier sustancia tóxica, o lavar en ellas utensilios, empaques o envases que los contengan o hayan contenido.
 - b. Observar las normas que establezcan el Ministerio de Ambiente y Desarrollo Sostenible y el ICA para proteger la calidad de los recursos, en materia de aplicación de productos de agroquímicos.
 - c. Aprovechar las aguas con eficiencia y economía en el lugar y para el objeto previsto en la resolución de concesión.
 - d. No utilizar mayor cantidad de agua que la otorgada en la concesión.
 - e. Construir y mantener las instalaciones y obras hidráulicas en las condiciones adecuadas de acuerdo con la resolución de otorgamiento.
 - f. Evitar que las aguas que deriven de una corriente o depósito se derramen o salgan de las obras que las deban obtener.
 - g. Contribuir proporcionalmente a la conservación de las estructuras hidráulicas, caminos de vigilancia y demás obras e instalaciones comunes.
2. En caso de requerir modificaciones se deberá informar a la Corporación Autónoma Regional del Quindío para establecer la viabilidad de concederlas.
3. En caso de cambio de dirección y/o número de teléfono el Concesionario, se deberá informar a esta Corporación con el fin de actualizar los datos de correspondencia.
4. El Concesionario deberá, dar cumplimiento al Artículo 2.2.1.1.18.2. del Decreto 1076 de 2015, con relación a:
 - "1. Mantener en cobertura boscosa dentro del predio las áreas forestales protectoras.
Se entiende por áreas forestales protectoras:
 - a. Los nacimientos de fuentes de aguas en una extensión por lo menos de 100 metros a la redonda, medidos a partir de su periferia.
 - b. Una faja no inferior a 30 metros de ancha, paralela a las líneas de mareas máximas, a cada lado de los cauces de los ríos, quebradas y arroyos, sean permanentes o no, y alrededor de los lagos o depósitos de agua;
 - c. Los terrenos con pendientes superiores al 100% (45).
 2. Proteger los ejemplares de especies de la flora silvestre vedadas que existan dentro del predio.
 3. Cumplir las disposiciones relacionadas con la prevención de incendios, de plagas forestales y con el control de quemas"
5. El titular de la concesión deberá en el término de cuatro (4) meses contados a partir de la fecha de ejecutoria de la presente resolución, dotar al pozo de contador adecuado, conexión a manómetro, de acuerdo al artículo 2.2.3.2.17.6 del Decreto 1076 de 2015.
6. Los concesionarios deberán enviar mensualmente a esta Entidad los reportes de agua efectivamente captada.
7. Realizar mantenimiento y limpieza del pozo cada año, con una compañía especializada, para mejorar las condiciones hidráulicas de la captación.
8. Tener en cuenta los principios de sostenibilidad y buenas prácticas ambientales.
9. En el evento que el beneficiario de la concesión requiera incorporar o introducir a las aguas o suelos sustancias o desechos líquidos o sólidos, ésta deberá solicitar, ante la Corporación Autónoma Regional del Quindío – C.R.Q., **permiso de vertimiento**, el cual deberá reunir los requisitos señalados en los artículos 2.2.3.3.5.1., 2.2.3.3.5.2. del Decreto 1076 de 2015 (artículos 41 y 42 del Decreto 3930 de 2010) y demás normas concordantes. Lo anterior, en cumplimiento del artículo 2.2.3.2.20.2. del Decreto 1076 de 2015 (Decreto 1541 de 1978; artículo 208).



"POR MEDIO DE LA CUAL SE OTORGA CONCESIÓN DE AGUAS SUBTERRÁNEAS PARA USO DOMESTICO A LA SOCIEDAD INVERSIONES KARLAKA S.A.S – EXPEDIENTE ADMINISTRATIVO No. 0285-22".

Página 7 de 23

10. El concesionario deberá dentro del área de influencia del punto de captación, conservar una distancia mínima de fuentes de contaminación real o potencial a una distancia de 100 metros entre la captación de agua subterránea y elementos tales como pozos sépticos, letrinas y/o campos de infiltración".

Que de conformidad con el Programa para Uso Eficiente y Ahorro del Agua – PUEAA, aportado por la **SOCIEDAD INVERSIONES KARLAKA S.A.S**, esta Entidad procedió a evaluarlo mediante concepto técnico, considerando que es procedente aprobar el mismo, de acuerdo al informe que se transcribe a continuación:

"EVALUACIÓN TÉCNICA PROGRAMA PARA EL USO EFICIENTE Y AHORRO DEL AGUA

Propietario: ORLANDO MARÍN RAMIREZ
Identificación: 19083448
Expediente: 285-22
Municipio: CALARCÁ

1. OBJETIVO

Evaluar y emitir concepto técnico del Programa de Uso Eficiente y Ahorro del Agua aportado en el trámite.

2. ASPECTOS NORMATIVOS Y CONTENIDO MÍNIMO DEL PROGRAMA.

Se realiza la revisión del contenido mínimo del programa de conformidad con la resolución 1257 de 2018, se tienen los siguientes resultados de evaluación:

Contenido Mínimo del Programa Resolución 1257 de 2018	Evaluación del Documento
1. Información General	
1.1 Indicar si es una fuente de agua superficial o si es una fuente de agua subterránea y si es de tipo lentic o lotico.	Se presenta identificación de fuente.
1.2 Identificar la subzona hidrográfica, unidad hidrológica, provincia hidrogeológica o sistema acuífero al cual pertenece el punto de captación, de acuerdo con el tipo de fuente indicada en el numeral 1.1.	Se presenta la información
2. Diagnostico	
2.1 Línea base de la oferta de agua	
2.1.1. Recopilar la información de los riesgos sobre la oferta hídrica de la fuente abastecedora, para periodos húmedos, de estiaje y en condiciones de variabilidad climática y los relacionados con la infraestructura de captación de agua, ante amenazas naturales o antrópicas que afecten la disponibilidad hídrica.	Se presenta la información
2.1.2 Identificar fuentes alternas (agua lluvia, reuso u otras que se consideren sean viables técnica y económicamente) considerando condiciones con y sin efectos de variabilidad climática, cuanto esto aplique.	Se presenta la información de fuentes alternas de abastecimiento.
2.2 Línea base de demanda de agua	
2.2.1 Especificar el número de suscriptores para el caso de acueductos o usuarios del sistema para distritos de adecuación de tierras	Se especifica el uso
2.2.2 Consumo de agua por usuario, suscriptor o unidad de producto.	Se presenta el consumo teórico para el uso
2.2.3 Proyectar la demanda actual de agua para el periodo correspondiente a la solicitud de concesión.	Se presenta la proyección de la demanda de agua.



RESOLUCIÓN NÚMERO _____ DEL _____
"POR MEDIO DE LA CUAL SE OTORGA CONCESIÓN DE AGUAS SUBTERRÁNEAS PARA USO DOMESTICO A
LA SOCIEDAD INVERSIONES KARLAKA S.A.S – EXPEDIENTE ADMINISTRATIVO
No. 0285-22".

Contenido Mínimo del Programa Resolución 1257 de 2018	Evaluación del Documento
2.2.4 Describir el sistema y método de medición del caudal utilizado en la actividad y unidades de medición correspondientes.	Se presenta la información
2.2.5 Calcular el balance de agua del sistema considerando los componentes a los que haya lugar en su actividad, como: succión/derivación, bombeo, conducción, almacenamiento, tratamiento, transporte/distribución y demás que hagan parte del sistema en los casos que aplique, donde se incluya(n) el(los) dato(s) de la(s) entrada(s), del almacenamiento, de la(s) salida(s) y las pérdidas, especificando la unidad de medida de cada caso. Incluir el tiempo de operación (h/día) del sistema. En el caso que aplique, incluir las variables como precipitación, evaporación, evapotranspiración, escorrentía e infiltración.	Se presenta la información.
2.2.6 Definir el porcentaje de pérdidas respecto al caudal captado y descripción de la metodología mediante la cual se calcularon inicialmente las pérdidas de agua.	Se presenta la información.
2.2.7 Identificar las acciones para el ahorro en el uso del agua, adelantadas para la actividad, cuando aplique.	Se presenta la información.
3. Objetivo: se debe definir para el PUEAA un objetivo general a partir del diagnóstico elaborado y las particularidades de cada proyecto, obra o actividad.	Se presenta la información
4. Plan de Acción. 4.1 El plan de acción debe estructurarse a partir del diagnóstico e incluir la definición y descripción de los proyectos para implementar el uso eficiente y ahorro del agua. Dentro de las líneas temáticas a ser consideradas para la definición de los proyectos que se encuentran entre otras: fuentes alternas de abastecimiento cuando aplique, aprovechamiento de aguas lluvias, instalación, mantenimiento, calibración y renovación de medidores de consumo, protección de zonas de manejo especial, identificación y medición de pérdidas de agua respecto al caudal captado y acciones para la reducción de las mismas, recirculación, reuso y reconversión a tecnologías de bajo consumo, sin perjuicio del cumplimiento de los requisitos ambientales a que haya lugar. Cada proyecto debe incluir de manera específica los actores involucrados y las responsabilidades correspondientes.	Se presenta la información.
4.2 Inclusión de metas e indicadores de UEAA Para el seguimiento y evaluación de los proyectos definidos en el PUEAA, se deben establecer metas específicas, cuantificables y alcanzables de corto, mediano y largo plazo, teniendo en cuenta la vigencia del PUEAA. El cumplimiento de las metas se realizará con base en indicadores, los cuales deberán contar con una ficha técnica, metodológica, la cual como mínimo debe contener: nombre del indicador, objeto, antecedente, medio de verificación, fórmula de cálculo y tiempo de cumplimiento.	Se presenta la información.



RESOLUCIÓN NÚMERO _____ DEL 00.0832 28 MAR 2022
"POR MEDIO DE LA CUAL SE OTORGA CONCESIÓN DE AGUAS SUBTERRÁNEAS PARA USO DOMESTICO A
LA SOCIEDAD INVERSIONES KARLAKA S.A.S – EXPEDIENTE ADMINISTRATIVO
No. 0285-22".

Página 9 de 23

Contenido Mínimo del Programa Resolución 1257 de 2018	Evaluación del Documento
4.3 Inclusión del cronograma y presupuesto para la ejecución y seguimiento del PUEAA. En aquellos contratos de interconexión de redes o de suministro de agua potable, establecidos con base en la resolución 759 de 2016 de la comisión de regulación de agua potable y saneamiento básico, o la que haga sus veces, el prestador proveedor deberá incorporar acciones en el PUEAA, para el prestador beneficiario.	Se presenta la información.
Campañas Educativas (Ley 373/1997)	Se presenta en el plan de acción el programa de educación ambiental.

3. CONCLUSIONES

De acuerdo con la revisión y evaluación del programa en conformidad a lo establecido en la ley 373 de 1997 y la resolución 1257 de 2018, se recomienda **APROBAR** el programa de uso eficiente y ahorro del agua, durante el tiempo de vigencia de la concesión de agua.

De conformidad con el artículo 11 de la Ley 373 de 1.997, deberá entregar y actualizar anualmente la siguiente información:

- Nombre de la entidad usuaria, ubicación geográfica y política donde presta el servicio;
- Nombre, ubicación geográfica y tipo de la fuente o fuentes donde captan las aguas;
- Nombre, ubicación geográfica y tipo de la fuente o fuentes receptoras de los afluentes;
- Caudal promedio diario anual en litros por segundo de la fuente de captación y de la fuente receptora de los efluentes;
- Caudal promedio diario anual captado por la entidad usuaria;
- Número de usuarios del sistema;
- Caudal consumido por los usuarios del sistema;
- Porcentaje en litros por segundo de las pérdidas del sistema;
- Calidad del agua de la fuente abastecedora, de los efluentes y de la fuente receptora de éstos, clase de tratamientos requeridos y el sistema y la frecuencia del monitoreo;
- Proyección anual de la tasa de crecimiento de la demanda del recurso hídrico según usos;
- Caudal promedio diario en litros por segundo, en épocas secas y de lluvia, en las fuentes de abastecimiento y en las receptoras de los efluentes;
- Programas de protección y conservación de las fuentes hídricas;
- Fuentes probables de abastecimiento y de vertimiento de efluentes que se dispongan para futuras expansiones de la demanda".

Que la Corporación Autónoma Regional del Quindío – C.R.Q., presume que la información y documentación aportada al presente trámite y de la que no se hizo observación alguna, es veraz, correcta y confiable, razón por la cual ésta actuará bajo los postulados del principio de la buena fe consagrado en el artículo 83 de la Carta Magna, el cual dispone: "Las actuaciones de los particulares y de las autoridades públicas deberán ceñirse a los postulados de la buena fe, la cual se presumirá en todas las gestiones que aquellos adelanten ante ésta", acogiendo así la totalidad de la documentación e información aportada al presente trámite.

La Corporación Autónoma Regional del Quindío – CRQ, en virtud del artículo 9 de la Ley 1437 de 2011, la cual establece las prohibiciones de las autoridades, indicando en el numeral 4: "Exigir constancias, certificaciones o documentos que reposen en la respectiva Entidad".

De igual manera, el artículo noveno del Decreto 019 de 2012 "Ley Antitrámites", trata sobre la prohibición de exigir documentos que reposan en la entidad señalando: "Cuando se esté adelantando un trámite ante la administración, se prohíbe exigir actos administrativos, constancias, certificaciones o documentos que ya reposen en la entidad ante la cual se está tramitando la respectiva actuación (...)" y de los principios de eficacia y economía que rigen las actuaciones administrativas, el primero propende porque las autoridades busquen que los procedimientos



RESOLUCIÓN NÚMERO _____ DEL _____

"POR MEDIO DE LA CUAL SE OTORGA CONCESIÓN DE AGUAS SUBTERRÁNEAS PARA USO DOMESTICO A LA SOCIEDAD INVERSIONES KARLAKA S.A.S – EXPEDIENTE ADMINISTRATIVO No. 0285-22".

Página 10 de 23

logren su finalidad, y para el efecto, deberán remover de oficio los obstáculos puramente formales, entre otros y el segundo tiene por finalidad que las autoridades procedan con austeridad y eficacia, optimizando el uso del tiempo y de los demás recursos, procurando el más alto nivel de calidad en las actuaciones y la protección de los derechos de las personas en concordancia con el Decreto 2106 de 2019, "Por el cual se dictan normas para simplificar, suprimir y reformar tramites, procesos y procedimientos innecesarios existentes en la administración pública".

Que el artículo 209 de la Constitución Política establece los principios de la función administrativa así:

"Artículo 209. La función administrativa está al servicio de los intereses generales y se desarrolla con fundamento en los principios de igualdad, moralidad, eficacia, economía, celeridad, imparcialidad y publicidad, mediante la descentralización, la delegación y la desconcentración de funciones.

Las autoridades administrativas deben coordinar sus actuaciones para el adecuado cumplimiento de los fines del Estado. La administración pública, en todos sus órdenes, tendrá un control interno que se ejercerá en los términos que señale la ley." (letra cursiva fuera del texto original)

Que el Título I de las Disposiciones Generales, artículo tercero del Código de Procedimiento Administrativo y de lo Contencioso Administrativo, consagra: "Principios: Todas las autoridades deberán interpretar y aplicar las disposiciones que regulan las actuaciones y procedimientos administrativos a la luz de los principios consagrados en la Constitución Política, en la Parte Primera de este Código y en las leyes especiales.

Las actuaciones administrativas se desarrollarán, especialmente, con arreglo a los principios del debido proceso, igualdad, imparcialidad, buena fe, moralidad, participación, responsabilidad, transparencia, publicidad, coordinación, eficacia, economía y celeridad (...)."

DISPOSICIONES LEGALES DE LA CONCESIÓN DE AGUAS

Que el Capítulo 2 Sección 5 artículo 2.2.3.2.5.1. del Decreto 1076 de 2015 "Por medio del cual se expide el Decreto Único Reglamentario del Sector Ambiente y Desarrollo Sostenible", dispone "El Derecho al uso de las aguas y de los cauces se adquiere de conformidad con el artículo 51 del Decreto - Ley 2811 de 1974:

- a. Por ministerio de la ley;
- b. Por concesión;
- c. Por permiso, y
- d. Por asociación."

ARTÍCULO 2.2.3.2.5.3. Concesión para el uso de las aguas. Toda persona natural o jurídica, pública o privada, requiere concesión o permiso de la Autoridad Ambiental competente para hacer uso de las aguas públicas o sus cauces, salvo en los casos previstos en los artículos 2.2.3.2.6.1 y 2.2.3.2.6.2 de este Decreto.

ARTÍCULO 2.2.3.2.7.1. Disposiciones comunes Toda persona natural o jurídica, pública o privada, requiere concesión para obtener el derecho al aprovechamiento de las aguas para los siguientes fines:

- a. Abastecimiento doméstico en los casos que requiera derivación;
- b. Riego y silvicultura;
- c. Abastecimiento de abrevaderos cuando se requiera derivación;



RESOLUCIÓN NÚMERO _____ DEL _____
"POR MEDIO DE LA CUAL SE OTORGA CONCESIÓN DE AGUAS SUBTERRÁNEAS PARA USO DOMESTICO A LA SOCIEDAD INVERSIONES KARLAKA S.A.S – EXPEDIENTE ADMINISTRATIVO No. 0285-22".

Página 11 de 23

- d. *Uso domestico;*
- e. *Generación térmica o nuclear de electricidad;*
- f. *Explotación minera y tratamiento de minerales;*
- g. *Explotación petrolera;*
- h. *Inyección para generación geotérmica;*
- í. *Generación hidroeléctrica;*
- j. *Generación cinética directa;*
- k. *Flotación de maderas;*
- l. *Transporte de minerales y sustancias tóxicas;*
- m. *Acuicultura y pesca;*
- n. *Recreación y deportes;*
- o. *Usos medicinales, y*
- p. *Otros usos similares.*

Que la sección 9 del Capítulo 2 consagra en los artículos 2.2.3.2.9.1. y 2.2.3.2.9.2. del Decreto 1076 de 2015, los requisitos formales para solicitar una concesión de aguas, señalando entre otros, que *"las personas naturales o jurídicas y las entidades gubernamentales que deseen aprovechar aguas para usos diferentes de aquellos que se ejercen por ministerio de la ley requieren concesión,"*

*"(...) **ARTICULO 2.2.3.2.16.14. Requisitos y trámites concesión.** La solicitud de CONCESIÓN DE AGUAS SUBTERRANEAS debe reunir los requisitos y trámites establecidos en la sección 9 de este Capítulo..."*

FUNDAMENTOS JURÍDICOS

Que el artículo 8º de la Constitución Política determina: *"Es obligación del Estado y de las personas proteger las riquezas culturales y naturales de la nación".*

Que así mismo, la Constitución Política de Colombia en su artículo 79 consagra el derecho a gozar de un ambiente sano y dispone que es deber del Estado proteger la diversidad e integridad del ambiente, conservar las áreas de especial importancia ecológica y fomentar la educación para el logro de estos fines.

Que el artículo 80 ibídem señala que corresponde al Estado planificar el manejo y aprovechamiento de los recursos naturales, para garantizar su desarrollo sostenible, su conservación, restauración o sustitución. Indica además el artículo referido que el Estado deberá prevenir y controlar los factores de deterioro ambiental, imponer las sanciones legales y exigir la reparación de los daños causados.

Que el artículo 83 de la Carta Magna, dispone: *"Las actuaciones de los particulares y de las autoridades públicas deberán ceñirse a los postulados de la buena fe, la cual se presumirá en todas las gestiones que aquellos adelanten ante ésta"*

Que el artículo 95 ibídem, preceptúa en su numeral 8º, como *"un deber del ciudadano, proteger los recursos culturales y naturales del país y velar por la conservación de un ambiente sano"*.

Que el artículo 3 de la Ley 1437 de 2011 consagra: **"Principios.** *Todas las autoridades deberán interpretar y aplicar las disposiciones que regulan las actuaciones y procedimientos administrativos a la luz de los principios consagrados en la Constitución Política, en la Parte Primera de este Código y en las leyes especiales.*

Las actuaciones administrativas se desarrollarán, especialmente, con arreglo a los principios del debido proceso, igualdad, imparcialidad, buena fe, moralidad, participación, responsabilidad, transparencia, publicidad, coordinación, eficacia, economía y celeridad...



"POR MEDIO DE LA CUAL SE OTORGA CONCESIÓN DE AGUAS SUBTERRÁNEAS PARA USO DOMESTICO A LA SOCIEDAD INVERSIONES KARLAKA S.A.S – EXPEDIENTE ADMINISTRATIVO No. 0285-22".

Página 12 de 23

4. En virtud del principio de buena fe, las autoridades y los particulares presumirán el comportamiento leal y fiel de unos y otros en el ejercicio de sus competencias, derechos y deberes..."

Es así como la Corte Constitucional en diversas ocasiones se ha manifestado sobre el principio de la buena fe, entre los muchos pronunciamientos está el contenido en la sentencia C-544 de 1994, que en su parte pertinente expone:

"(...) La buena fe ha sido, desde tiempos inmemoriales, uno de los principios fundamentales del derecho, ya se mire por su aspecto activo, como el deber de proceder con lealtad en nuestras relaciones jurídicas, o por el aspecto pasivo, como el derecho a esperar que los demás procedan en la misma forma. En general, los hombres proceden de buena fe: es lo que usualmente ocurre. Además, el proceder de mala fe, cuando media una relación jurídica, en principio constituye una conducta contraria al orden jurídico y sancionada por éste. En consecuencia, es una regla general que la buena fe se presume: de una parte, es la manera usual de comportarse; y de la otra, a la luz del derecho, las faltas deben comprobarse. Y es una falta el quebrantar la buena fe.

... La buena fe, como principio general que es, no requiere consagración normativa, pero se hace aquí explícita su presunción respecto de los particulares en razón de la situación de inferioridad en que ellos se encuentran frente a las autoridades públicas y como mandato para éstas en el sentido de mirar al administrado primeramente como el destinatario de una actividad de servicio...

Claro resulta por qué la norma tiene dos partes: la primera, la consagración de la obligación de actuar de buena fe, obligación que se predica por igual de los particulares y de las autoridades públicas. La segunda, la reiteración de la presunción de la buena fe de los particulares en todas las gestiones que adelanten ante las autoridades públicas.

Es, pues, una norma que establece el marco dentro del cual deben cumplirse las relaciones de los particulares con las autoridades públicas. Naturalmente, es discutible si el hecho de consagrar en la Constitución la regla de la buena fe, contribuya a darle una vigencia mayor en la vida de relación, o disminuya la frecuencia de los comportamientos que la contrarían."

Que la Ley 23 de 1973 en su artículo 2º establece que el medio ambiente es un patrimonio común, cuyo mejoramiento y conservación son actividades de utilidad pública, en la que deben participar el Estado y los particulares, y así mismo, define que el medio ambiente está constituido por la atmósfera y los recursos naturales renovables.

Que el Decreto - Ley 2811 de 1974 por el cual se adoptó el Código Nacional de Recursos Naturales Renovables y de Protección al Medio Ambiente, establece en su artículo 1º que el ambiente es patrimonio común, y que el Estado y los particulares deben participar en su preservación y manejo, por ser de utilidad pública e interés social.

Que según el artículo 31 numeral 2º de la Ley 99 de 1993, corresponde a las Corporaciones Autónomas Regionales ejercer la función de máxima autoridad ambiental en el área de su jurisdicción de acuerdo con las normas de carácter superior y conforme a los criterios y directrices trazadas por el Ministerio de Ambiente y Desarrollo Sostenible.

Que la Corporación Autónoma Regional del Quindío - C.R.Q., de conformidad con el artículo 31, numeral 9 de la Ley 99 de 1993, tiene dentro de sus funciones la de otorgar concesiones, permisos, autorizaciones y licencias ambientales requeridas por la Ley para el uso, aprovechamiento o movilización de los recursos naturales renovables o para el desarrollo de actividades que afectan o puedan afectar el medio ambiente.





RESOLUCIÓN NÚMERO _____ DEL _____
"POR MEDIO DE LA CUAL SE OTORGA CONCESIÓN DE AGUAS SUBTERRÁNEAS PARA USO DOMESTICO A LA SOCIEDAD INVERSIONES KARLAKA S.A.S – EXPEDIENTE ADMINISTRATIVO No. 0285-22".

Página 13 de 23

Que el artículo 31 de la Ley 99 de 1993, numerales 12 y 13, establece como funciones de las Corporaciones Autónomas Regionales, la evaluación control y seguimiento ambiental por los usos del agua, suelo, aire y demás recursos naturales renovables, lo cual comprende la expedición de las respectivas licencias ambientales, permisos, concesiones, autorizaciones y salvoconductos así mismo recaudar conforme a la Ley, las contribuciones, tasas, derechos, tarifas y multas generadas por el uso y aprovechamiento de los mismos, fijando el monto en el territorio de su jurisdicción con base en las tarifas mínimas establecidas por el Ministerio de Ambiente y Desarrollo Sostenible.

Que, en el Departamento del Quindío, la Corporación Autónoma Regional del Quindío- C.R.Q., es la máxima autoridad ambiental, y tiene dentro de sus competencias otorgar las autorizaciones, permisos y licencias ambientales a los proyectos, obras y/o actividades de su competencia a desarrollarse en el área de su jurisdicción.

Que la Ley 373 de 1997, estableció el programa para el uso eficiente y ahorro del agua, el cual indica que: "Todo plan ambiental regional y municipal debe incorporar obligatoriamente un programa para el uso eficiente y ahorro del agua. Se entiende por programa para el uso eficiente y ahorro de agua el conjunto de proyectos y acciones que deben elaborar y adoptar las entidades encargadas de la prestación de los servicios de acueducto, alcantarillado, riego y drenaje, producción hidroeléctrica y demás usuarios del recurso hídrico.

Las Corporaciones Autónomas Regionales y demás autoridades ambientales encargadas del manejo, protección y control del recurso hídrico en su respectiva jurisdicción, aprobarán la implantación y ejecución de dichos programas en coordinación con otras corporaciones autónomas que compartan las fuentes que abastecen los diferentes usos".

Por su parte el Decreto 1090 de 2018, *"Por el cual se adiciona el Decreto 1076 de 2015, Decreto Único Reglamentario del Sector Ambiente y Desarrollo Sostenible, en lo relacionado con el Programa para el Uso Eficiente y Ahorro de Agua y se dictan otras disposiciones"*, reglamentó la Ley 373 de 1997 adicionando lineamientos a la referida norma, así como la Resolución 1257 de 2018.

Por lo anterior, el Programa para el Uso Eficiente y Ahorro del Agua – PUEAA, es una herramienta enfocada a la optimización del uso del recurso hídrico, conformado por el conjunto de proyectos y acciones que le corresponde elaborar y adoptar a los usuarios que soliciten concesión de aguas, con el propósito de contribuir a la sostenibilidad de este recurso.

Que el Decreto 1076 de 2015, modificado por el Decreto 1155 de 2017 en los artículos 2.2.9.6.1.9., 2.2.9.6.1.10. y 2.2.9.6.1.12., compilado en el Decreto 155 de 2004, *"Por el cual se reglamenta el artículo 43 de la Ley 99 de 1993 sobre tasas por utilización de aguas y se adoptan otras disposiciones"*, expone la forma como tanto las personas naturales o jurídicas, públicas o privadas, deben cancelar la tasa por utilización del agua en virtud de una concesión.

Que por su parte el Parágrafo 3° del artículo 216 de la Ley 1450 de 2012, por medio de la cual se expidió el Plan Nacional de Desarrollo 2010-2014, expone, frente a las tasa por uso del agua que las mismas serán cobradas a todas aquellas personas que hacen uso del recurso hídrico en virtud de una concesión, así como también a aquellas que utilizan el agua sin ninguna autorización emitida por la Autoridad Ambiental competente, dicha norma preceptúa: *"Parágrafo 3°: La tasa por utilización de aguas se cobrará a todos los usuarios del recurso hídrico, excluyendo a los que utilizan el agua por ministerio de ley, pero incluyendo aquellos que no cuentan con la concesión de aguas, sin perjuicio de la imposición de las medidas preventivas y sancionatorias a que haya lugar y sin que implique bajo ninguna circunstancia su legalización"*.

Que el Parágrafo 3° del artículo 216 de la Ley 1450 de 2012, por medio de la cual se expidió el Plan Nacional de Desarrollo 2010 – 2014, conserva su vigencia conforme al artículo 336 de la Ley

Protegiendo el futuro



"POR MEDIO DE LA CUAL SE OTORGA CONCESIÓN DE AGUAS SUBTERRÁNEAS PARA USO DOMESTICO A LA SOCIEDAD INVERSIONES KARLAKA S.A.S – EXPEDIENTE ADMINISTRATIVO No. 0285-22".

Página 14 de 23

1955 de 2019 "POR EL CUAL SE EXPIDE EL PLAN NACIONAL DE DESARROLLO 2018- 2022. PACTO POR COLOMBIA, PACTO POR LA EQUIDAD".

Que de conformidad con lo previsto en el artículo 42 del Código de Procedimiento Administrativo y de lo Contencioso Administrativo, las autoridades administrativas están obligadas a tomar las decisiones que en derecho corresponda, motivadas, habiéndose dado oportunidad a los interesados para expresar sus opiniones, y con base en las pruebas e informes disponibles, y de todas las peticiones que hayan sido oportunamente planteadas dentro de la actuación por el peticionario y por los terceros reconocidos.

Que es deber de esta Entidad, efectuar el cobro por concepto de los servicios de evaluación y seguimiento ambiental, independientemente del otorgamiento o no de un permiso ambiental, para el caso particular se solicitó **CONCESIÓN DE AGUAS SUBTERRANEA.**

Que, de igual manera, el numeral 13 del artículo 31 de la Ley 99 de 1993 determinó que corresponde a las autoridades ambientales recaudar, conforme a la ley, las contribuciones, tasa, derechos, tarifas y multas por concepto del uso y aprovechamiento de los recursos naturales renovables y fijar su monto en el territorio de su jurisdicción.

Por su parte, el artículo 46 numeral 11 de la Ley 99 de 1993 estableció como patrimonio y rentas de las Corporaciones, los derechos causados por el otorgamiento de licencias, permisos, autorizaciones, concesiones y salvoconductos, de acuerdo con la escala tarifaria que para el efecto expida el Ministerio de Ambiente.

Que la Ley 633 de 2000 "por la cual se expiden normas en materia tributaria, se dictan disposiciones sobre el tratamiento a los fondos obligatorios para la vivienda de interés social y se introducen normas para fortalecer las finanzas de la rama Judicial", establece en su artículo 96 la tarifa de las licencias ambientales y otros instrumentos de control y manejo ambiental.

Que el cobro que se aplicó por los servicios de evaluación y seguimiento, se encuentra establecido en la Ley 633 de 2000, en la Resolución número 1280 del 2010, expedida por el Ministerio de Ambiente, Vivienda y Desarrollo Territorial, adoptadas por esta Autoridad Ambiental mediante la Resolución número 000257 del cinco (05) de febrero de dos mil veintiuno (2021) "Por medio la cual se adoptan los parámetros y el procedimiento para el cobro de tarifas por concepto de los servicios de evaluación y seguimiento ambiental de las licencias, permisos, concesiones, autorizaciones, demás instrumentos de control y manejo ambiental y se establecen los valores a cobrar por concepto de bienes y servicios que ofrece la Corporación Autónoma Regional del Quindío, para la vigencia 2021", tiene su fundamento técnico y jurídico en la información y tablas adoptadas por dichas disposiciones, modificada parcialmente por la Resolución 000605 del día veintiuno (21) de abril del año dos mil veintiuno 2021.

Que el artículo 2.2.3.2.8.6. del Decreto 1076 de 2015 autoriza la modificación de las resoluciones así: "Toda concesión implica para el beneficiario, como condición esencial para su subsistencia, la inalterabilidad de las condiciones impuestas en la respectiva resolución. Cuando el concesionario tenga necesidad de efectuar cualquier modificación en las condiciones que fija la resolución respectiva, deberá solicitar previamente la autorización correspondiente comprobando la necesidad de la reforma."

Que según la sentencia del seis (06) de febrero de mil novecientos ochenta el consejero ponente Carlos Galindo Pinilla, expediente 2713 del Consejo de Estado: "los actos administrativos son susceptibles de ser modificados por medio de corrección, aclaración o reforma según el caso."

Que dado lo anterior, es importante anotar que el Acto Administrativo, es toda declaración de voluntad de una autoridad administrativa, que tiene por finalidad producir efectos jurídicos para la

Corporación Autónoma Regional del Quindío
Protegiendo el futuro



"POR MEDIO DE LA CUAL SE OTORGA CONCESIÓN DE AGUAS SUBTERRÁNEAS PARA USO DOMESTICO A LA SOCIEDAD INVERSIONES KARLAKA S.A.S – EXPEDIENTE ADMINISTRATIVO No. 0285-22".

Página 15 de 23

satisfacción de un interés administrativo y que tiene por objeto crear, modificar o extinguir una situación jurídica subjetiva.

Que la Corte Constitucional a través de las sentencias C-632 de 2011 y T-500 de 2012 se pronunció con respecto al medio ambiente, el derecho a un Ambiente Sano y la importancia del recurso hídrico.

Que la sección 13 del Capítulo 2 artículo 2.2.3.2.13.16. Decreto 1076 de 2015, indica que en casos de producirse escasez crítica por sequías, contaminación, catástrofes naturales o perjuicios producidos por el hombre, que limiten los caudales útiles disponibles, se podrá restringir los usos o consumos temporalmente. A tal efecto podrá establecer turnos para el uso o distribuir porcentualmente los caudales utilizables y será aplicable, aunque afecte derechos otorgados por concesiones o permisos.

Que el suministro de aguas para satisfacer concesiones está sujeto a la disponibilidad del recurso, por tanto, el Estado no es responsable cuando por causa naturales no pueda garantizar el caudal concedido. En caso de escasez todas serán abastecidas a prorrata o por turnos como lo estipula el artículo 2.2.3.2.13.16. del citado Decreto. Lo anterior de conformidad con la sección 7 del Capítulo 2 artículo 2.2.3.2.7.2. Decreto 1076 de 2015.

CONSIDERACIONES DE LA SUBDIRECCIÓN DE REGULACIÓN Y CONTROL AMBIENTAL DE LA CORPORACIÓN AUTÓNOMA REGIONAL DEL QUINDÍO – C.R.Q., FRENTE A LA PRESENTE SOLICITUD DE CONCESIÓN DE AGUAS SUBTERRÁNEAS:

1. Que de conformidad con el informe técnico presentado por parte de Contratista de esta Corporación producto de la visita realizada al predio el día 10 de marzo de 2022, se evidenció que el agua se utilizará para satisfacer las necesidades de uso doméstico que corresponden a un consumo diario de 36547 litros de agua, por lo tanto de acuerdo con los resultados de la prueba de bombeo realizada de capacidad de bombeo es de 1.4 l/s, para la extracción del volumen diario requerido es necesario un tiempo de bombeo de 435 minutos diarios, y teniendo en cuenta la prueba realizada solo es posible bombear 279 minutos, adicional debido al tiempo de recuperación de 279 minutos, se deberá dejar el aljibe en recuperación durante los intervalos de bombeo.
2. Que el informe técnico constituye el instrumento mediante el cual se evalúa la solicitud de concesión de aguas subterránea objeto de la presente Resolución, el cual constituye la principal fuente o herramienta para establecer si es factible técnica y ambientalmente el otorgamiento de una concesión de aguas.
3. En este orden de ideas, es necesaria la implementación del programa para el uso eficiente y ahorro del agua, toda vez que el agua es un recurso limitado y vital para el ser humano, con este programa se busca la optimización y sostenibilidad del uso del recurso hídrico, en el marco de la regulación y normatividad vigente.

Con respeto, al Programa para el Uso Eficiente y Ahorro del Agua – PUEAA aportado por el solicitante, esta Entidad emitió informe técnico transcrito previamente, mediante el cual se indicó viabilidad para aprobar el mismo, toda vez que el programa presentado cumplió con los requisitos consagrados en la Ley 373 de 1997, Decreto 1090 de 2018 y Resolución 1257 de 2018.

4. Que de acuerdo con el informe técnico transcrito líneas atrás, se puede inferir que conforme con la documentación técnica aportada al trámite, con los registros fotográficos, las memorias técnicas y con la visita realizada por parte de esta Corporación, se logró verificar que los planos aportados y la obras evidenciadas coinciden, y corresponden a las características encontradas en campo, en cuanto al dimensionamiento del sistema de



RESOLUCIÓN NÚMERO _____ **DEL** 00.083.2 28 MAR 2022
"POR MEDIO DE LA CUAL SE OTORGA CONCESIÓN DE AGUAS SUBTERRÁNEAS PARA USO DOMESTICO A LA SOCIEDAD INVERSIONES KARLAKA S.A.S – EXPEDIENTE ADMINISTRATIVO No. 0285-22".

Página 16 de 23

captación y en general a todos los elementos y obras que componen el mismo, dado que como se expuso en el citado informe: "(...) Se realizó la revisión de los documentos técnicos entregados por el solicitante, entre los documentos analizados se encuentran planos de las obras construidas, encontrando acorde la información presentada con el caudal a concesionar, por lo tanto, se recomienda la aprobación de planos y obras. (...)".

Que de lo anterior, se concluye que es **VIABLE TÉCNICAMENTE APROBAR LOS PLANOS Y OBRAS PARA LA CONCESIÓN DE AGUAS SUBTERRÁNEAS** a la sociedad **INVERSIONES KARLAKA S.A.S.**

5. Por otra parte, se tiene que en nuestro ordenamiento jurídico el principio constitucional de la buena fe constituye el punto de partida sobre el cual se erige la confianza que debe imperar entre la Administración y los administrados en las actuaciones o negocios que estos sostienen.

Por lo anterior, y con fundamento en el principio de la buena fe, el cual constituye para la Corporación el acoger y presumir para el caso sub - examine la buena fe del solicitante, sin la necesidad que medie comprobación alguna, bastando sólo la confianza que la Administración deposita en los argumentos presentados por ésta.

6. Que este Despacho considera procedente acoger en su totalidad la información aportada por la solicitante y la recopilada en la visita técnica, como también el concepto técnico presentado, los cuales constituyen el principal sustento e instrumento para acceder o no a la solicitud de concesión de aguas, objeto de la presente Resolución.
7. Así las cosas, en consideración a la viabilidad técnica y verificado el cumplimiento de los requisitos legales exigidos por la normatividad ambiental vigente para las concesiones de aguas subterránea, este Despacho procederá a otorgar lo solicitado, con la imposición de las obligaciones ambientales que serán señaladas en la parte resolutive del presente Acto Administrativo, sin perjuicio de los permisos, licencias, autorizaciones, entre otros a que haya lugar, de acuerdo a las exigencias de las autoridades competentes.

Que, en virtud de lo anterior, esta Corporación entrará a definir el trámite administrativo relativo a la solicitud de concesión de aguas subterráneas para uso doméstico, requerido por la sociedad **INVERSIONES KARLAKA S.A.S.**

Que, en mérito de lo expuesto, el **SUBDIRECTOR DE REGULACIÓN Y CONTROL AMBIENTAL DE LA CORPORACIÓN AUTÓNOMA REGIONAL DEL QUINDIO – C.R.Q.**,

RESUELVE

ARTÍCULO PRIMERO: OTORGAR a favor de los señores **ORLANDO MARIN RAMIREZ**, identificado con la cédula de ciudadanía número 19.083.448 expedida en Bogotá (D.C), **GUSTAVO MARIN RAMIREZ** identificado con la cédula de ciudadanía número 17.156.774, quienes actúan en calidad de copropietarios, **CONCESIÓN DE AGUAS SUBTERRÁNEAS** para uso doméstico, en beneficio del predio denominado: **1) LOTE. "EL EDEN"**, ubicado en la vereda **LA BELLA** jurisdicción del **MUNICIPIO de CALARCA**, identificada con el folio de matrícula inmobiliaria número **282-9341** y ficha catastral número **002000479**, como se detalla a continuación:



RESOLUCIÓN NÚMERO _____ DEL 000832 28 MAR 2022
"POR MEDIO DE LA CUAL SE OTORGA CONCESIÓN DE AGUAS SUBTERRÁNEAS PARA USO DOMESTICO A
LA SOCIEDAD INVERSIONES KARLAKA S.A.S – EXPEDIENTE ADMINISTRATIVO
No. 0285-22".

Fuente Hídrica	Caudal otorgado (l/s)	Régimen de bombeo	Bocatoma	Uso
Aljibe	1.4	2 bombeos de 279 minutos al día con tiempo de recuperación de 279 minutos entre ellos.	Principal	Doméstico

PARÁGRAFO PRIMERO: - El término de la concesión de aguas subterráneas, será de **cinco (05) años** contados a partir de la fecha de ejecutoria de la presente Resolución, término que podrá ser prorrogado a petición del concesionario dentro del último año de vigencia.

PARÁGRAFO SEGUNDO: - PRÓRROGA: El término de la concesión de aguas podrá ser prorrogado a petición del Concesionario dentro del último año de vigencia, salvo razones de conveniencia pública, conforme a lo estipulado en la sección 8 del Capítulo 2 del artículo 2.2.3.2.8.4 del Decreto 1076 de 2015. En el caso de no solicitar ante esta Autoridad Ambiental la prórroga de la presente concesión de aguas dentro del término señalado anteriormente, se entenderá que la misma se da por terminada, sin perjuicio de lo dispuesto en el Parágrafo 3º del artículo 216 de la Ley 1450 de 2012, en concordancia con la Ley 1753 de 2015, frente al cobro de la tasa por uso del agua y de que se tramite una nueva concesión de aguas con el cumplimiento de los requisitos establecidos en la Sección 9 del Capítulo 2 artículos 2.2.3.2.9.1. y 2.2.3.2.9.2. del Decreto 1076 de 2015 y demás normas concordantes.

PARÁGRAFO TERCERO: - El sistema de captación es por bombeo.

PARÁGRAFO CUARTO: - La **CONCESIÓN DE AGUAS SUBTERRANEA** es para uso exclusivamente doméstico, cualquier proyecto, obra o actividad diferente, deberá iniciarse ante esta Autoridad Ambiental el correspondiente trámite.

PARÁGRAFO QUINTO: - El otorgamiento de la presente concesión de aguas subterránea, no implica autorización de servidumbre alguna, ni de Licencia de Construcción, razón por la cual el concesionario, es el responsable de obtener dichos permisos, ante las autoridades competentes. La ejecución de proyecto o actividad, deberá cumplir con las determinantes ambientales establecidas por la Corporación.

PARÁGRAFO SEXTO: - El caudal otorgado, estará sujeto a la disponibilidad del recurso hídrico, razón por la cual la Corporación Autónoma Regional del Quindío no es responsable cuando por causas de eventos de variabilidad climática no pueda garantizar el caudal otorgado.

ARTICULO SEGUNDO: - OBLIGACIONES: - EL CONCESIONARIO, debe cumplir con las siguientes obligaciones:

- 11.** En cumplimiento del Libro 2 Parte 2 Título 2 Capítulo I Sección 18 del artículo 2.2.1.1.18.1 del Decreto 1076 de 2015 (artículo 1 del Decreto 1449 de 1977), los concesionarios deberán:
- h. No incorporar en las aguas cuerpos o sustancias sólidas, líquidas o gaseosas, tales como basuras, desechos, desperdicios o cualquier sustancia tóxica, o lavar en ellas utensilios, empaques o envases que los contengan o hayan contenido.
 - i. Observar las normas que establezcan el Ministerio de Ambiente y Desarrollo Sostenible y el ICA para proteger la calidad de los recursos, en materia de aplicación de productos de agroquímicos.
 - j. Aprovechar las aguas con eficiencia y economía en el lugar y para el objeto previsto en la resolución de concesión.
 - k. No utilizar mayor cantidad de agua que la otorgada en la concesión.



RESOLUCIÓN NÚMERO _____ DEL _____
"POR MEDIO DE LA CUAL SE OTORGA CONCESIÓN DE AGUAS SUBTERRÁNEAS PARA USO DOMESTICO A LA SOCIEDAD INVERSIONES KARLAKA S.A.S – EXPEDIENTE ADMINISTRATIVO No. 0285-22".

Página 18 de 23

- l. Construir y mantener las instalaciones y obras hidráulicas en las condiciones adecuadas de acuerdo con la resolución de otorgamiento.
 - m. Evitar que las aguas que deriven de una corriente o depósito se derramen o salgan de las obras que las deban obtener.
 - n. Contribuir proporcionalmente a la conservación de las estructuras hidráulicas, caminos de vigilancia y demás obras e instalaciones comunes.
12. En caso de requerir modificaciones se deberá informar a la Corporación Autónoma Regional del Quindío para establecer la viabilidad de concederlas.
13. En caso de cambio de dirección y/o número de teléfono el Concesionario, se deberá informar a esta Corporación con el fin de actualizar los datos de correspondencia.
14. El Concesionario deberá, dar cumplimiento al Artículo 2.2.1.1.18.2. del Decreto 1076 de 2015, con relación a:

"1. Mantener en cobertura boscosa dentro del predio las áreas forestales protectoras.

Se entiende por áreas forestales protectoras:

- d. Los nacimientos de fuentes de aguas en una extensión por lo menos de 100 metros a la redonda, medidos a partir de su periferia.*
- e. Una faja no inferior a 30 metros de ancha, paralela a las líneas de mareas máximas, a cada lado de los cauces de los ríos, quebradas y arroyos, sean permanentes o no, y alrededor de los lagos o depósitos de agua;*
- f. Los terrenos con pendientes superiores al 100% (45).*

2. Proteger los ejemplares de especies de la flora silvestre vedadas que existan dentro del predio.

3. Cumplir las disposiciones relacionadas con la prevención de incendios, de plagas forestales y con el control de quemas"

15. El titular de la concesión deberá en el término de **cuatro (4) meses** contados a partir de la fecha de ejecutoria de la presente resolución, dotar al pozo de contador adecuado, conexión a manómetro, de acuerdo al artículo 2.2.3.2.17.6 del Decreto 1076 de 2015.
16. Los concesionarios deberán enviar mensualmente a esta Entidad los reportes de agua efectivamente captada.
17. Realizar mantenimiento y limpieza del pozo cada año, con una compañía especializada, para mejorar las condiciones hidráulicas de la captación.
18. Tener en cuenta los principios de sostenibilidad y buenas prácticas ambientales.
19. En el evento que el beneficiario de la concesión requiera incorporar o introducir a las aguas o suelos sustancias o desechos líquidos o sólidos, ésta deberá solicitar, ante la Corporación Autónoma Regional del Quindío – C.R.Q., **permiso de vertimiento**, el cual deberá reunir los requisitos señalados en los artículos 2.2.3.3.5.1., 2.2.3.3.5.2. del Decreto 1076 de 2015 (artículos 41 y 42 del Decreto 3930 de 2010) y demás normas concordantes. Lo anterior, en cumplimiento del artículo 2.2.3.2.20.2. del Decreto 1076 de 2015 (Decreto 1541 de 1978; artículo 208).
20. El concesionario deberá dentro del área de influencia del punto de captación, conservar una distancia mínima de fuentes de contaminación real o potencial a una distancia de 100 metros



"POR MEDIO DE LA CUAL SE OTORGA CONCESIÓN DE AGUAS SUBTERRÁNEAS PARA USO DOMESTICO A LA SOCIEDAD INVERSIONES KARLAKA S.A.S – EXPEDIENTE ADMINISTRATIVO No. 0285-22".

Página 19 de 23

entre la captación de agua subterránea y elementos tales como pozos sépticos, letrinas y/o campos de infiltración.

PARÁGRAFO PRIMERO: PROHIBICIONES DEL CONCESIONARIO:

- Emplear la concesión para un uso diferente al otorgado en el artículo primero del presente acto administrativo.
- Se prohíbe utilizar mayor cantidad de agua a la otorgada, desperdiciar o dar destinación diferente a las aguas asignadas.
- Obstaculizar, impedir la vigilancia o inspección a los funcionarios o contratistas competentes de la Corporación Autónoma Regional del Quindío – C.R.Q., o negarse a suministrar la información que se requiera por parte de éstos.
- Las demás prohibiciones contempladas en la Sección 24 del Capítulo 2 artículos 2.2.3.2.24.1. y 2.2.3.2.24.2. del Decreto 1076 de 2015 (artículos 238 y 239 del Decreto 1541 de 1978).

ARTÍCULO TERCERO: - APROBAR por parte de la **CORPORACIÓN AUTÓNOMA REGIONAL DEL QUINDÍO - C.R.Q.**, el **PROGRAMA PARA EL USO EFICIENTE Y AHORRO DEL AGUA – PUEAA**, a los señores **ORLANDO MARIN RAMIREZ**, identificado con la cédula de ciudadanía número 19.083.448 expedida en Bogotá (D.C), **GUSTAVO MARIN RAMIREZ** identificado con la cédula de ciudadanía número 17.156.774, quienes actúan en calidad de copropietarios, en beneficio del predio denominado: **1) LOTE. "EL EDEN"**, ubicado en la vereda **LA BELLA** jurisdicción del **MUNICIPIO de CALARCA**, identificada con el folio de matrícula inmobiliaria número **282-9341** y ficha catastral número **002000479**, en cumplimiento de la Ley 373 de 1997, del Decreto 1090 de 2018 y de la Resolución 1257 de 2018 emitida por el Ministerio de Ambiente y Desarrollo Sostenible.

PARÁGRAFO PRIMERO: - El término de aprobación del Programa para el Uso Eficiente y Ahorro del Agua – PUEAA - Simplificado, será de **por cinco (05) años contados a partir de la fecha de ejecutoria de la presente Resolución.**

ARTÍCULO CUARTO: - OBLIGACIONES: Los señores **ORLANDO MARIN RAMIREZ, GUSTAVO MARIN RAMIREZ**, durante el desarrollo del Programa para el Uso Eficiente y Ahorro del Agua – PUEAA deberán:

1. Ejecutar las actividades propuestas en los plazos establecidos en el cronograma.
2. En cumplimiento de las estrategias del PUEAA las acciones de planificación y ejecución de acciones de rehabilitación y/o reposición al corto mediano y largo plazo de la infraestructura se deberá priorizar con el fin de reducir pérdidas.
3. Deberá de conformidad con el artículo 11 de la Ley 373 de 1997, actualizar y enviar anualmente a esta Corporación, la siguiente información:
 - a. Nombre de la entidad usuaria, ubicación geográfica y política donde presta el servicio;
 - b. Nombre, ubicación geográfica y tipo de la fuente o fuentes donde captan las aguas;
 - c. Nombre, ubicación geográfica y tipo de la fuente o fuentes receptoras de los afluentes;
 - d. Caudal promedio diario anual en litros por segundo de la fuente de captación y de la fuente receptora de los efluentes;
 - e. Caudal promedio diario anual captado por la entidad usuaria;
 - f. Número de usuarios del sistema;



"POR MEDIO DE LA CUAL SE OTORGA CONCESIÓN DE AGUAS SUBTERRÁNEAS PARA USO DOMESTICO A LA SOCIEDAD INVERSIONES KARLAKA S.A.S – EXPEDIENTE ADMINISTRATIVO No. 0285-22".

Página 20 de 23

- g. Caudal consumido por los usuarios del sistema;
 - h. Porcentaje en litros por segundo de las pérdidas del sistema;
 - i. Calidad del agua de la fuente abastecedora, de los efluentes y de la fuente receptora de éstos, clase de tratamientos requeridos y el sistema y la frecuencia del monitoreo;
 - j. Proyección anual de la tasa de crecimiento de la demanda del recurso hídrico según usos;
 - k. Caudal promedio diario en litros por segundo, en épocas secas y de lluvia, en las fuentes de abastecimiento y en las receptoras de los efluentes;
 - l. Programas de protección y conservación de las fuentes hídricas;
 - m. Fuentes probables de abastecimiento y de vertimiento de efluentes que se dispongan para futuras expansiones de la demanda"
4. La Corporación Autónoma Regional del Quindío – C.R.Q., realizará el seguimiento a la ejecución del Programa, razón por la cual, en las visitas de seguimiento, deberá entregar los soportes necesarios que permitan constatar el desarrollo de las actividades.
5. Presentar un informe detallado de manera semestral de ejecución de las obras, proyectos y programas contemplados en el Programa para el Uso Eficiente y Ahorro del Agua -PUEAA-, en los cuales deberá detallarse claramente las actividades y obras desarrolladas y estar soportados con las ejecuciones presupuestales y con todos los registros posibles (fotográficos, listas de chequeo, listados de asistencia, contratos, videos, entre otros).
6. Solicitar los permisos, concesiones y autorizaciones requeridas por la Ley para el uso y aprovechamiento de los recursos naturales renovables o para el desarrollo de actividades contempladas en el Programa para el Uso Eficiente y Ahorro del Agua -PUEAA- que afecten o puedan afectar el medio ambiente, para así cumplir con la normatividad ambiental vigente.
7. Dar aplicación estricta a la Ley 373 de 1997, Decreto 1090 de 2018, Resolución 1257 de 2018 y a la demás normatividad ambiental pertinentes.

ARTÍCULO QUINTO: APROBAR LOS PLANOS y OBRAS CONSTRUIDAS, para la captación, aducción, desarenación, conducción, almacenamiento, derivación y restitución de sobrantes, a los señores **ORLANDO MARIN RAMIREZ**, identificado con la cédula de ciudadanía número 19.083.448 expedida en Bogotá (D.C), **GUSTAVO MARIN RAMIREZ** identificado con la cédula de ciudadanía número 17.156.774, quienes actúan en calidad de copropietarios, en beneficio del predio denominado: **1) LOTE. "EL EDEN"**, ubicado en la vereda **LA BELLA** jurisdicción del **MUNICIPIO** de **CALARCA**, identificada con el folio de matrícula inmobiliaria número **282-9341** y ficha catastral número **002000479**, con fundamento en los argumentos técnicos y jurídicos expuestos en la parte considerativa del presente acto administrativo.

ARTÍCULO SEXTO: – Los señores **ORLANDO MARIN RAMIREZ, GUSTAVO MARIN RAMIREZ**, deberán cancelar el valor correspondiente a los servicios de seguimiento ambiental, de conformidad con la Ley 633 de 2000, la Resolución número 1280 del 2010, expedida por el Ministerio de Ambiente, vivienda y Desarrollo Territorial y la Resolución de bienes y servicios proferida por esta Entidad.

ARTÍCULO SÉPTIMO: - El Concesionario deberá cuando lo requiera por parte de la Corporación Autónoma Regional del Quindío – C.R.Q., presentar informe sobre materia ambiental, y especialmente, sobre la cantidad consumida de recursos naturales y elementos ambientales de conformidad con el artículo 23 del Decreto 2811 de 1974.

ARTÍCULO OCTAVO: - Las condiciones técnicas que se encontraron al momento de la visita y que quedaron plasmadas en el concepto técnico rendido por el comisionado en este acto administrativo deberán mantenerse, por lo que la actividad u obra a realizarse deberá corresponder respectivamente a lo permitido en el presente. En caso de requerir modificaciones en las



"POR MEDIO DE LA CUAL SE OTORGA CONCESIÓN DE AGUAS SUBTERRÁNEAS PARA USO DOMESTICO A LA SOCIEDAD INVERSIONES KARLAKA S.A.S – EXPEDIENTE ADMINISTRATIVO No. 0285-22".

Página 21 de 23

condiciones evidenciadas en la visita técnica se debe informar a la Corporación Autónoma Regional del Quindío – C.R.Q., para verificar la pertinencia de concederlas.

ARTICULO NOVENO: - El Concesionario deberá avisar de inmediato a la Corporación Autónoma Regional del Quindío – C.R.Q., cuando se presenten situaciones de emergencia, indicando las causas, medidas adoptadas y tiempo de duración de dicha emergencia.

ARTICULO DÉCIMO: - El Concesionario es el responsable por cualquier deterioro y/o daño ambiental causado por él, en la ejecución de las actividades autorizadas en esta Resolución, por lo cual deberán realizar las acciones necesarias para corregir los efectos causados, y cumplir con las obligaciones que se establezcan en el presente Acto Administrativo y en general las dispuestas en la normativa ambiental.

ARTÍCULO DÉCIMO PRIMERO: - La concesión aquí otorgada no será obstáculo para que la Corporación Autónoma Regional del Quindío - C.R.Q., de forma unilateral y con posterioridad:

- Sectorice y reglamente el uso de la corriente.
- Modifique las condiciones de la concesión, cuando de conformidad a la prelación de los usos del agua, se presenten hecho o circunstancias que así lo obliguen.
- Modifique las condiciones de la concesión, por razones de conveniencia pública, y/o el acaecimiento de hechos o circunstancias que alteren las condiciones ambientales del territorio.

ARTÍCULO DÉCIMO SEGUNDO: - Las aguas de uso público no pueden transferirse por venta, donación o permuta, ni constituirse sobre ellas derechos personales o de otra naturaleza, para que los Concesionarios puedan ceder o traspasar total o parcialmente la Concesión otorgada, se requiere autorización previa de la **CORPORACION AUTONOMA REGIONAL DEL QUINDIO - CRQ.**

ARTÍCULO DÉCIMO TERCERO: - La Corporación Autónoma Regional del Quindío – C.R.Q., se reserva el derecho a revisar esta Concesión de Aguas, de oficio o a petición de parte, cuando considere conveniente y cuando las circunstancias que se tuvieron en cuenta para otorgarla, hayan variado.

ARTÍCULO DÉCIMO CUARTO: - Para efectos de Control, Seguimiento y Vigilancia, que realizará la Corporación Autónoma Regional del Quindío – C.R.Q., el concesionario deberá permitir el ingreso de los funcionarios encargados de esta labor sin previo aviso.

ARTÍCULO DECIMO QUINTO: - Para resolver las controversias que se susciten con motivo de la constitución o ejercicio de la servidumbre en interés privado, el interesado deberá acudir ante la Jurisdicción Ordinaria, conforme a lo establecido en el Código Nacional de los Recursos Naturales Renovables y Protección del Medio Ambiente.

ARTÍCULO DECIMO SEXTO: - En caso de que se produzca la tradición del predio beneficiado con la concesión, el nuevo propietario, poseedor o beneficiario deberá solicitar su traspaso dentro de los sesenta (60) días hábiles siguientes, para lo cual presentará los documentos que lo acrediten como tal y los demás que se le exijan con el fin de ser considerado como nuevo titular de la concesión, de conformidad con la Sección 8 del Capítulo 2 artículo 2.2.3.2.8.8. del Decreto 1076 de 2015 (artículo 51 del Decreto 1541 de 1978). La Corporación Autónoma Regional del Quindío – C.R.Q., está facultada para autorizar dicho traspaso conservando las condiciones originales o modificándolas.

ARTÍCULO DÉCIMO SÉPTIMO: - Serán causales de caducidad por la vía administrativa:

- El incumplimiento de las condiciones estipuladas en el presente acto administrativo
- Las contempladas en el Artículo 62 del Decreto 2811 de 1974.



ARTÍCULO DÉCIMO OCTAVO: - Previamente a la declaratoria administrativa de caducidad, se dará al interesado la oportunidad de ser oído en descargos, para lo cual se dispondrá de quince (15) días hábiles para ratificar o subsanar la falta de que se acusa o para formular su defensa (Artículo 63 del Decreto 2811 de 1974 y 250 del Decreto 1541 de 1978).

ARTÍCULO DÉCIMO NOVENO: - El Concesionario deberá llevar un registro de los volúmenes de agua debidamente captada y reportarlos mensualmente a la **CORPORACION AUTONOMA REGIONAL DEL QUINDIO - C.R.Q.**

ARTÍCULO VIGÉSIMO: - Los Concesionarios deberán cancelar la tasa por utilización del agua concesionada, cuyo valor se liquidará, cobrará y pagará a la **CORPORACION AUTONOMA REGIONAL DEL QUINDIO- CRQ**, de conformidad con lo previsto en el Decreto 1076 de 2015, y en sus Decretos reglamentarios y demás normas que lo desarrollen, modifiquen, adicionen o aclaren.

PARÁGRAFO PRIMERO: - El cálculo de los índices de uso de agua y el factor regional, se calcularán anualmente para cada una de las unidades hidrográficas por parte de la **CORPORACION AUTONOMA REGIONAL DEL QUINDIO – C.R.Q.**

ARTÍCULO VIGÉSIMO PRIMERO: - El Concesionario queda sujeto al cumplimiento de las disposiciones legales, referentes al uso y el goce de las aguas, para su mejor aprovechamiento, salubridad e higiene pública, ocupación de bienes de uso público, y aquellas que sobre las mismas materias rijan a futuro, no habiendo reclamación por su parte.

ARTÍCULO VIGÉSIMO SEGUNDO: - NOTIFÍQUESE el contenido de la presente Resolución a la **SOCIEDAD INVERSIONES KARLAKA S.A.S**, a través de su representante legal la señora **MARIANA CELIS AGUDELO**, sociedad que actúa en calidad de apoderada de los señores **ORLANDO MARIN RAMIREZ, GUSTAVO MARIN RAMIREZ**, quienes actúan en calidad de copropietarios, o a la persona debidamente autorizada, en los términos establecidos en la Ley 1437 de 2011.

ARTÍCULO VIGÉSIMO TERCERO: - PUBLÍQUESE, el encabezado y la parte Resolutiva de la presente Resolución, en el boletín ambiental de la C.R.Q., a costa del interesado, de conformidad con los Artículos 70 y 71 de la Ley 99 de 1993.

ARTÍCULO VIGÉSIMO CUARTO: - Contra la presente Resolución, procede únicamente el recurso de reposición, el cual deberá presentarse por escrito en la notificación personal, o dentro de los diez (10) días hábiles siguientes a ella, o a la notificación por aviso, o al vencimiento del término de publicación, según el caso, ante la Subdirección de Regulación y Control Ambiental de la **CORPORACIÓN AUTÓNOMA REGIONAL DEL QUINDÍO – C.R.Q.**, en los términos del artículo 76 y siguientes de la Ley 1437 de 2011.

ARTÍCULO VIGÉSIMO QUINTO: - La presente Resolución rige a partir de la fecha de ejecutoria, de conformidad con el artículo 87 del Código de Procedimiento Administrativo y de lo Contencioso Administrativo Ley 1437 de 2011.

Dado en Armenia Quindío, a los _____.

NOTIFIQUESE, PUBLIQUESE Y CUMPLASE


CARLOS ARIEL TRUKE OSPINA
Subdirector de Regulación y Control Ambiental



0.0.083.2

28 MAR 2022

RESOLUCIÓN NÚMERO _____ DEL _____
"POR MEDIO DE LA CUAL SE OTORGA CONCESIÓN DE AGUAS SUBTERRÁNEAS PARA USO DOMESTICO A LA SOCIEDAD INVERSIONES KARLAKA S.A.S – EXPEDIENTE ADMINISTRATIVO No. 0285-22".

Página 23 de 23

Revisión Técnica:

Lina Marcela Alarcón Mora.
Profesional Especializado Grado 12.

Elaborado:

Daniela Álvarez Pava
Abogada.

CORPORACION AUTONOMA REGIONAL DEL QUINDIO
NOTIFICACION PERSONAL

EN EL DIA DE HOY _____ DE _____ DEL _____

NOTIFICO PERSONALMENTE LA PROVIDENCIA ANTERIOR A:

EN SU CONDICION DE:

SE LE INFORMÓ QUE CONTRA TAL PROVIDENCIA PROCEDE UNICAMENTE RECURSO DE REPOSICION QUE SE PODRA INTERPONER DENTRO DE LOS DIEZ (10) DIAS SIGUIENTES A ESTA DILIGENCIA.

EL NOTIFICADO

EL NOTIFICADOR

C.C No _____





RESOLUCIÓN NÚMERO _____ DEL 000863 30 MAR 2022 "POR MEDIO DE LA CUAL SE NIEGA EL REGISTRO COMO USUARIO DEL RECURSO HIDRICO A LA SEÑORA GLORIA CANO MEDINA PARA EL PREDIO DENOMINADO: 1) LOTE GUADALAJARA UBICADO EN LA VEREDA RIO ARRIBA DEL MUNICIPIO DE SALENTO – QUINDIO RADICADO No. E01123-22"

Página 1 de 11

EL SUBDIRECTOR DE LA SUBDIRECCION DE REGULACIÓN Y CONTROL AMBIENTAL DE LA CORPORACIÓN AUTÓNOMA REGIONAL DEL QUINDÍO, en uso de sus atribuciones legales contenidas en la Ley General Ambiental de Colombia, el Código de Procedimiento Administrativo y de lo Contencioso Administrativo y la Resolución 2169 del 12 de diciembre de 2016 " Por la cual se modifica el Manual Específico de Funciones y Competencias Laborales de los empleos de la Corporación Autónoma Regional del Quindío", modificada por las Resoluciones 066 del 16 de enero de 2017, Resolución 081 del 18 de enero de 2017, Resolución No.1035 del 03 de mayo del 2019, y a su vez modificada esta última por la Resolución No.1861 del 14 de septiembre del 2020 ", emanadas de la Dirección General de la Corporación Autónoma Regional del Quindío y,

CONSIDERANDO

Que el día 26 de mayo del año 2015, el gobierno nacional expidió el decreto 1076 de 2015 **"Por medio del cual se expide el Decreto Único Reglamentario del Sector Ambiente y Desarrollo Sostenible"**, en el cual incorporó gran parte de la normatividad Ambiental que rige en el territorio colombiano, es así como se establece que el Decreto 1076 de 2015 reglamenta, entre otros aspectos, lo concerniente al ordenamiento del recurso hídrico.

Que el día 02 de septiembre del año 2020, el ministerio de ambiente y desarrollo sostenible expide el decreto 1210 de 2020 **"Por el cual se modifica y adiciona parcialmente el Decreto 1076 de 2015, Decreto Único Reglamentario de Sector Ambiente y Desarrollo Sostenible en relación con el Registro de Usuarios del Recurso Hídrico, se reglamenta parcialmente el artículo 279 de la Ley 1955 de 2019 y se dictan otras disposiciones"**, en el que estableció el Registro de Usuarios del Recurso hídrico.

Que mediante solicitud radicada bajo el número **1123-22**, el día tres (03) de febrero del año 2022, la señora **GLORIA CANO DE MEDINA** identificada con cédula de ciudadanía número 24.908.279 expedida en la ciudad de Pereira (R), quien ostenta la calidad de copropietaria, presentó ante la **CORPORACIÓN AUTÓNOMA REGIONAL DEL QUINDÍO – CRQ** solicitud tendiente a obtener **REGISTRO DE USUARIOS DEL RECURSO HIDRICO**, en beneficio del predio denominado: **1) LOTE "GUADALAJARA" - LOTE TERRENO NRO 1** ubicado en la Vereda **RIO ARRIBA** del Municipio de **SALENTO (Q)**, identificada con el folio de matrícula inmobiliaria número **280-194361** y ficha catastral numero **SIN INFORMACION**, de acuerdo a la información aportada a la solicitud, con la cual allega:

- Formulario para la presentación de solicitudes de registro del recurso hídrico, radicado bajo el número 1123-22, debidamente firmado por la señora **GLORIA CANO DE MEDINA** identificada con cédula de ciudadanía número 24.908.279 expedida en la ciudad de Pereira (R), quien ostenta la calidad de copropietaria.
- Certificado de tradición del predio denominado: **1) LOTE "GUADALAJARA" - LOTE TERRENO NRO 1** ubicado en la Vereda **RIO ARRIBA** del Municipio de **SALENTO (Q)**, identificada con el folio de matrícula inmobiliaria número **280-194361** y ficha catastral numero **SIN INFORMACION**, expedido por la oficina de registro de instrumentos públicos de Armenia (Q), el día 31 de enero del 2022.
- Factura electrónica SO – 2104 por concepto de la solicitud de registro de vivienda rural dispersa, del predio denominado **1) LOTE "GUADALAJARA" - LOTE TERRENO NRO 1** ubicado en la Vereda **RIO ARRIBA** del Municipio de **SALENTO (Q)**, por un valor de ciento quince mil pesos m/cte (\$115.000), expedido el 01 de febrero de 2022.





RESOLUCIÓN NÚMERO _____ DEL 000863 30 MAR 2022 "POR
MEDIO DE LA CUAL SE NIEGA EL REGISTRO COMO USUARIO DEL RECURSO HIDRICO A LA
SEÑORA GLORIA CANO MEDINA PARA EL PREDIO DENOMINADO: 1) LOTE GUADALAJARA
UBICADO EN LA VEREDA RIO ARRIBA DEL MUNICIPIO DE SALENTO – QUINDIO
RADICADO No. E01123-22"

Página 2 de 11

Que la Corporación Autónoma Regional del Quindío- C.R.Q., el día primero (01) de febrero de dos mil veintidós (2022), procedió a establecer la tarifa a cancelar por parte del interesado correspondiente a los servicios de evaluación y publicación de la solicitud de REGISTRO DE USUARIO DEL RECURSO HIDRICO, para el predio denominado: **1) LOTE "GUADALAJARA" - LOTE TERRENO NRO 1** ubicado en la Vereda **RIO ARRIBA** del Municipio de **SALENTO (Q)**, identificada con el folio de matrícula inmobiliaria número **280-194361** y ficha catastral numero **SIN INFORMACION**, por valor de ciento quince mil pesos m/cte (\$115.000).

Que de acuerdo con el análisis técnico y jurídico se procedió a realizar visita técnica por profesional contratista de la subdirección de regulación y Control Ambiental al predio denominado: **1) LOTE "GUADALAJARA" - LOTE TERRENO NRO 1** ubicado en la Vereda **RIO ARRIBA** del Municipio de **SALENTO (Q)**.

"se realiza visita a la captación existente que hay en el predio, la cual se realiza a través de bocatoma de fondo con represa, actualmente se realiza captación para uso doméstico, hotel, pero se menciona que se va a realizar conexión de EPQ.

Se solicita el agua para ganado de 20 vacas y 8 caballos".

Que, con ocasión de la visita técnica descrita en el formato de acta de visita No. 53614 del día 11 de febrero de 2022, se presentó informe técnico el cual se transcribe a continuación:

**"INFORME TÉCNICO
CONCESIÓN DE AGUA SUPERFICIAL Y/O SUBTERRÁNEA**

1. GENERALIDADES DEL PREDIO

Propietario: GLORIA CANO DE MEDINA
Identificación: 24908279
Expediente: Radicado 1123-22
Municipio: SALENTO
Vereda: RIO ARRIBA
Predio: GUADALAJARA
Correo electrónico: gloriacanop1@gmail.com
Dirección del propietario: calle 18 # 4-47 Pereira
Teléfono/celular: 3113476432
No de Ficha Catastral: 63690000000030803000
Área Total del Predio: 80828.63 m² según SIG-Quindío
Clasificación del Predio: rural
Fecha de Visita: 11/02/2022

- **Coordenadas Geográficas del predio (Sistema de Coordenadas MAGNA SIRGAS), Altitud.**

COORDENADAS GEOGRÁFICAS PREDIO		
Latitud	Longitud	Altura (msnm)
4°38'18.55	-75°33'13.52"	1910

- **Descripción del Sitio:**

El predio se localiza en la zona rural de Salento, vía Cocora, después del predio La Playa, antes de Mis Bohíos.

2. INFORMACIÓN DE LA CAPTACIÓN

- **Tipo de Fuente (Aguas minerales o termales, Aguas lluvias, Fuente superficial, Fuente subterránea, Aguas servidas): Superficial**



RESOLUCIÓN NÚMERO 000863 DEL 30 MAR 2022 "POR
MEDIO DE LA CUAL SE NIEGA EL REGISTRO COMO USUARIO DEL RECURSO HIDRICO A LA
SEÑORA GLORIA CANO MEDINA PARA EL PREDIO DENOMINADO: 1) LOTE GUADALAJARA
UBICADO EN LA VEREDA RIO ARRIBA DEL MUNICIPIO DE SALENTO – QUINDIO
RADICADO No. E01123-22"

Página 3 de 11

- **PARA AGUAS SUBTERRÁNEAS**
Identificador Punto Agua Subterránea: No aplica
Provincia Hidrológica: No aplica
Unidad Hidrológica: No aplica

3. DESCRIPCIÓN DEL PROYECTO

- **Componentes del Sistema de Abastecimiento (Marque con X):**
Captación: X
Aducción: X
Desarenador:
Planta de Tratamiento de Agua Potable:
Red de Distribución:
Tanque: X
Sistema de bombeo:

- **Tipo de Captación (Marque con X):**
Cámara de toma directa
Captación flotante con elevación mecánica
Muelle de toma
Presa de derivación
Toma de rejilla
Captación mixta
Toma lateral
Toma sumergida
Otra

Toma directa

- **Georeferenciación del Punto de Captación (Sistema de Coordenadas MAGNA SIRGAS), altura (msnm).**

Punto de Captación	Latitud (N)	Longitud (W)	Altura (msnm)
Bocatoma	4°38'14.55	-75°33'12.6"	1930

Observaciones de la Captación:
La captación se realiza a través de estructura de represamiento y bocatoma de fondo.



Fotografía 1. Sitio de captación

4. CANTIDAD DE AGUA SOLICITADA Y USO QUE SE DARÁ AL RECURSO HÍDRICO
De acuerdo con lo manifestado en el formulario de solicitud se da el siguiente uso al agua captada:

PECUARIO

Especie	Dotación (lt/animal/día)	Número animales	Q (lt/día)	Q (lt/s)
Bovino	86.4	20	2160	0.025
Equino	43.2	8	345.6	0.004
Total			2505.6	0.029

Protegiendo el futuro

000863 30 MAR 2022

**RESOLUCIÓN NÚMERO _____ DEL _____ "POR
MEDIO DE LA CUAL SE NIEGA EL REGISTRO COMO USUARIO DEL RECURSO HIDRICO A LA
SEÑORA GLORIA CANO MEDINA PARA EL PREDIO DENOMINADO: 1) LOTE GUADALAJARA
UBICADO EN LA VEREDA RIO ARRIBA DEL MUNICIPIO DE SALENTO – QUINDIO
RADICADO No. E01123-22"**

Página 4 de 11

Las necesidades de agua del predio para uso pecuario corresponden a un caudal de 0.029 l/s.

5. EL PREDIO Y/O CAPTACIÓN SE LOCALIZA EN ÁREA PROTEGIDA (señale una opción):

DRMI SALENTO: X

DRMI GÉNOVA: _____

DRMI CHILI BARRAGÁN: _____

DISTRITO DE CONSERVACIÓN DE SUELOS BARBAS BREMEN: _____

6. EL PREDIO Y/O CAPTACIÓN SE ENCUENTRA LEY SEGUNDA (RESERVA FORESTAL CENTRAL):

ZONA TIPO A: _____

ZONA TIPO B: _____

ZONA TIPO C: _____

7. ANÁLISIS DE LA REGLAMENTACIÓN DE CORRIENTES (Aplica en caso de estar reglamentada)

La quebrada es tributaria del río Quindío para lo cual se contempla lo siguiente:

Una vez revisada la Reglamentación de Corrientes establecida mediante resolución No 1880 del 21 de diciembre de 2011 "por medio de la cual se reglamenta el uso de las aguas del río Quindío y sus tributarios cuyas aguas discurren en jurisdicción de los municipios de Salento, Armenia, Calarcá y la tebaída en el departamento del Quindío" establece lo siguiente:

"Se recomienda la verificación técnica de la disponibilidad de agua para nuevas concesiones en el Río Quindío sobre los tramos 1 al 11 así sea éste de uso no consuntivo según lo expuesto dentro del presente estudio de reglamentación. Así como en los ríos y quebradas que tributan aguas arriba de cada tramo, por ser los que aportan y generan el caudal circundante sobre cada uno de los tramos, es decir, para el caso de la Bocatoma EPA es necesario el estudio detallado del tramo y sus tributarios, para otorgar permisos de concesión aguas arriba de esta, ya que podría limitar de forma significativa el recurso sobre el acueducto para el municipio de Armenia, igualmente sucede con el Tramo 2 al 5 comprendido entre la confluencia del Río Navarco con el Río Quindío y Bocatoma La Tebaída, donde este tributario es el principal portador de agua y por ende, si se llegara a solicitar nuevas concesiones sobre ella o tributarios de la misma podrían verse afectadas las concesiones ya establecidas entre el tramo mencionado"

8. CONCLUSIONES Y RECOMENDACIONES

- De acuerdo con la información analizada y visita realizada se concluye que el predio objeto de solicitud y en el que se da uso de agua pecuario, si bien se encuentra localizado en suelo rural de manera aislada, **la actividad pecuaria que se desarrolla en el predio no se encuentra asociada a las formas de vida del campo establecidas en la normatividad, ya que actualmente en el predio se realiza actividad comercial de hospedaje campestre**, por lo tanto el uso actual del agua no corresponde a actividades de subsistencia de los habitantes del predio, ya que se entiende por uso del agua para consumo humano y doméstico en viviendas rurales dispersas, el uso que se da en las siguientes actividades:

✓ Bebida directa y preparación de alimentos para consumo inmediato.

✓ Satisfacción de necesidades domésticas, individuales o colectivas, tales como higiene personal y limpieza de elementos, materiales o utensilios.

✓ Agrícola, pecuaria y acuícola para la subsistencia de quienes habitan la vivienda rural dispersa.

- Evaluando el sistema de captación y uso que se da al agua, **no se recomienda registrar como usuario del recurso hídrico al solicitante, y se recomienda negar la solicitud.**

- En la visita realizada se identificó que se está realizando captación del agua actualmente, por lo tanto se deberá tramitar permiso de concesión de aguas superficiales ante la Corporación, de acuerdo con lo establecido en el Decreto 1076 del 2015".

Protegiendo el futuro



**NOTIFICACIÓN ELECTRÓNICA
EXPEDIENTE ADMINISTRATIVO No. 15218-21**

SRCA-160-119-02
Acto Administrativo

Armenia, Quindío _____

Señores:

SOCIEDAD LEMA AMAYA Y CIA S.A.S

ALEJANDRO LEMA AMAYA

Correo electrónico: lemaalejandro@hotmail.com

REF: NOTIFICACION ELECTRONICA DE LA RESOLUCION No. ____ DEL DIA _____ "POR MEDIO DE LA CUAL SE OTORGA CONCESIÓN DE AGUAS SUPERFICIALES PARA USO AGRICOLA A LA SOCIEDAD LEMA AMAYA Y CIA S.A.S – EXPEDIENTE ADMINISTRATIVO No. 15218-21"

CORDIAL SALUDO,

El subdirector de Regulación y Control Ambiental de la Corporación Autónoma Regional del Quindío, se permite notificar de manera electrónica al correo autorizado por usted mediante formato de la Corporación Autónoma Regional del Quindío –CRQ, en calidad de solicitante, el contenido de la referencia.

La presente notificación quedara surtida, en la fecha en la cual, se acceda el acto administrativo, de acuerdo con lo estipulado en el artículo 56 de la ley 1437, que establece lo siguiente:

"(...)

ARTÍCULO 56. Notificación electrónica. Las autoridades podrán notificar sus actos a través de medios electrónicos, siempre que el administrado haya aceptado este medio de notificación.

Sin embargo, durante el desarrollo de la actuación el interesado podrá solicitar a la autoridad que las notificaciones sucesivas no se realicen por medios electrónicos, sino de conformidad con los otros medios previstos en el Capítulo Quinto del presente Título, a menos que el uso de medios electrónicos sea obligatorio en los términos del inciso tercero del artículo 53A del presente título.

Las notificaciones por medios electrónicos se practicarán a través del servicio de notificaciones que ofrezca la sede electrónica de la autoridad.

Los interesados podrán acceder a las notificaciones en el portal único del Estado, que funcionará como un portal de acceso.

La notificación quedará surtida a partir de la fecha y hora en que el administrado acceda a la misma, hecho que deberá ser certificado por la administración".

Cualquier inquietud con gusto será atendida,

Atentamente,

CARLOS ARIEL TRUKE OSPINA

**Subdirector de Regulación y Control Ambiental
Corporación Autónoma Regional del Quindío –CRQ**

Elaboró:

Daniela Álvarez Pava
Abogada Contratista.

**RESOLUCIÓN NÚMERO _____ DEL 000863 30 MAR 2022 "POR
MEDIO DE LA CUAL SE NIEGA EL REGISTRO COMO USUARIO DEL RECURSO HIDRICO A LA
SEÑORA GLORIA CANO MEDINA PARA EL PREDIO DENOMINADO: 1) LOTE GUADALAJARA
UBICADO EN LA VEREDA RIO ARRIBA DEL MUNICIPIO DE SALENTO – QUINDIO
RADICADO No. E01123-22"**

Página 5 de 11

Que la Corporación Autónoma Regional del Quindío – C.R.Q., presume que la información y documentación aportada a la presente solicitud y de la que no se hizo observación alguna, es veraz, correcta y confiable, razón por la cual ésta actuará bajo los postulados del principio de la buena fe consagrado en el artículo 83 de la Carta Magna, el cual dispone: *"Las actuaciones de los particulares y de las autoridades públicas deberán ceñirse a los postulados de la buena fe, la cual se presumirá en todas las gestiones que aquellos adelanten ante ésta"*, acogiendo así la documentación e información aportada.

Que el artículo 209 de la Constitución Política establece los principios de la función administrativa así:

"Artículo 209. *La función administrativa está al servicio de los intereses generales y se desarrolla con fundamento en los principios de igualdad, moralidad, eficacia, economía, celeridad, imparcialidad y publicidad, mediante la descentralización, la delegación y la desconcentración de funciones.*

Las autoridades administrativas deben coordinar sus actuaciones para el adecuado cumplimiento de los fines del Estado. La administración pública, en todos sus órdenes, tendrá un control interno que se ejercerá en los términos que señale la ley." (Letra cursiva fuera del texto original)

Que el Título I de las Disposiciones Generales, artículo tercero del Código de Procedimiento Administrativo y de lo Contencioso Administrativo, consagra: *"Principios: Todas las autoridades deberán interpretar y aplicar las disposiciones que regulan las actuaciones y procedimientos administrativos a la luz de los principios consagrados en la Constitución Política, en la Parte Primera de este Código y en las leyes especiales.*

Las actuaciones administrativas se desarrollarán, especialmente, con arreglo a los principios del debido proceso, igualdad, imparcialidad, buena fe, moralidad, participación, responsabilidad, transparencia, publicidad, coordinación, eficacia, economía y celeridad (...)."

Que el Plan Nacional de Desarrollo - Ley 1955 de 2019– artículo 279. Define los mecanismos para la "Dotación de soluciones adecuadas de agua para consumo humano y doméstico, manejo de aguas residuales y residuos sólidos en áreas urbanas de difícil gestión y en zonas rurales."

Que el Decreto 1210 del 2 de septiembre de 2020. Reglamentó el artículo 279 de la Ley 1955 de 2019 del Decreto 1076 de 2015, incluyendo como otro componente del Registro de Usuarios del Recurso Hídrico:

La información relacionada con el uso de agua para consumo humano y doméstico en viviendas rurales dispersas y con las aguas residuales domésticas provenientes de soluciones individuales de saneamiento básico de viviendas rurales dispersas.", entendiendo por uso del agua para consumo humano y doméstico en viviendas rurales dispersas, el uso que se da en las siguientes actividades:

- ✓ Bebida directa y preparación de alimentos para consumo inmediato.
- ✓ Satisfacción de necesidades domésticas, individuales o colectivas, tales como higiene personal y limpieza de elementos, materiales o utensilios.
- ✓ Actividad agrícola, pecuaria y acuícola para la subsistencia de quienes habitan la vivienda rural dispersa.

Que el Decreto 1232 de 2020 del Ministerio de Vivienda y Desarrollo Territorial, en su artículo Primero, define la Vivienda Rural Dispersa como: "La unidad habitacional localizada en el suelo rural de manera aislada que se encuentra asociada a las formas de vida del campo y no hace parte de centros poblados rurales ni de parcelaciones destinadas a vivienda campestre."

Protegiendo el futuro

**RESOLUCIÓN NÚMERO _____ DEL 000863 30 MAR 2022 "POR
MEDIO DE LA CUAL SE NIEGA EL REGISTRO COMO USUARIO DEL RECURSO HIDRICO A LA
SEÑORA GLORIA CANO MEDINA PARA EL PREDIO DENOMINADO: 1) LOTE GUADALAJARA
UBICADO EN LA VEREDA RIO ARRIBA DEL MUNICIPIO DE SALENTO – QUINDIO
RADICADO No. E01123-22"**

Página 6 de 11

FUNDAMENTOS JURIDICOS

Que el artículo 8º de la Constitución Política determina: *"Es obligación del Estado y de las personas proteger las riquezas culturales y naturales de la nación".*

Que así mismo, la Constitución Política de Colombia en su artículo 79 consagra el derecho a gozar de un ambiente sano y dispone que es deber del Estado proteger la diversidad e integridad del ambiente, conservar las áreas de especial importancia ecológica y fomentar la educación para el logro de estos fines.

Que el artículo 80 ibídem señala que corresponde al Estado planificar el manejo y aprovechamiento de los recursos naturales, para garantizar su desarrollo sostenible, su conservación, restauración o sustitución. Indica además el artículo referido que el Estado deberá prevenir y controlar los factores de deterioro ambiental, imponer las sanciones legales y exigir la reparación de los daños causados.

Que el artículo 95 ibídem, preceptúa en su numeral 8º, como *"un deber del ciudadano, proteger los recursos culturales y naturales del país y velar por la conservación de un ambiente sano".*

Que la Ley 23 de 1973 en su artículo 2º establece que el medio ambiente es un patrimonio común, cuyo mejoramiento y conservación son actividades de utilidad pública, en la que deben participar el Estado y los particulares, y así mismo, define que el medio ambiente está constituido por la atmósfera y los recursos naturales renovables.

Que según el artículo 31 numeral 2º de la Ley 99 de 1993, corresponde a las Corporaciones Autónomas Regionales ejercer la función de máxima autoridad ambiental en el área de su jurisdicción de acuerdo con las normas de carácter superior y conforme a los criterios y directrices trazadas por el Ministerio de Ambiente y Desarrollo Sostenible

Que, en el Departamento del Quindío, la Corporación Autónoma Regional del Quindío- C.R.Q., es la máxima autoridad ambiental, y tiene dentro de sus competencias otorgar las autorizaciones, permisos y licencias ambientales a los proyectos, obras y/o actividades de su competencia a desarrollarse en el área de su jurisdicción.

Que dado lo anterior, es importante anotar que el Acto Administrativo, es toda declaración de voluntad de una autoridad administrativa, que tiene por finalidad producir efectos jurídicos para la satisfacción de un interés administrativo y que tiene por objeto crear, modificar o extinguir una situación jurídica subjetiva.

Que la Corte Constitucional, a través de la Sentencia T-536 de 2009 se ha pronunciado con respecto al medio ambiente sano.

Que el Gobierno Nacional, expidió el Plan Nacional de Desarrollo 2018-2022 – Ley 1955 de 2019, entro a regir el 25 de mayo de 2019, pero para la aplicación de su artículo 279, frente a la no exigencia de concesión de aguas y permiso de vertimientos, sustituyéndolos por la inscripción en el registro de usuarios del recurso hídrico –RURH, sujeto su alcance a lo definido en los decretos 1210 de 2020 (que entró en vigor el 2 de septiembre de 2020) y en el Decreto 1232 de 2020 (vigente el 14 de septiembre de 2020).

"ARTÍCULO 279. DOTACIÓN DE SOLUCIONES ADECUADAS DE AGUA PARA CONSUMO HUMANO Y DOMÉSTICO, MANEJO DE AGUAS RESIDUALES Y RESIDUOS SÓLIDOS EN ÁREAS URBANAS DE DIFÍCIL GESTIÓN Y EN ZONAS RURALES. Los

Protegiendo el futuro

30 MAR 2022

**RESOLUCIÓN NÚMERO _____ DEL 000863 "POR
MEDIO DE LA CUAL SE NIEGA EL REGISTRO COMO USUARIO DEL RECURSO HIDRICO A LA
SEÑORA GLORIA CANO MEDINA PARA EL PREDIO DENOMINADO: 1) LOTE GUADALAJARA
UBICADO EN LA VEREDA RIO ARRIBA DEL MUNICIPIO DE SALENTO – QUINDIO
RADICADO No. E01123-22"**

Página 7 de 11

municipios y distritos deben asegurar la atención de las necesidades básicas de agua para consumo humano y doméstico y de saneamiento básico de los asentamientos humanos de áreas urbanas de difícil gestión, y en zonas rurales, implementando soluciones alternativas colectivas o individuales, o mediante la prestación del servicio público domiciliario de acueducto, alcantarillado o aseo, de acuerdo con los esquemas diferenciales definidos por el Gobierno nacional y la reglamentación vigente en la materia.

Con el fin de orientar la dotación de infraestructura básica de servicios públicos domiciliarios o de soluciones alternativas, el Ministerio de Vivienda, Ciudad y Territorio establecerá lo que debe entenderse por asentamientos humanos rurales y viviendas rurales dispersas que hacen parte del componente rural del Plan de Ordenamiento Territorial. Las autoridades ambientales y sanitarias y la Superintendencia de Servicios Públicos Domiciliarios definirán criterios de vigilancia y control diferencial para quienes, de acuerdo con sus competencias provean el servicio de agua potable.

No obstante, este uso deberá ser inscrito en el Registro de Usuarios del Recurso Hídrico, bajo el entendido de que la autorización en el presente inciso, sustituye la respectiva concesión. Las soluciones individuales de saneamiento básico para el tratamiento de las aguas residuales domésticas provenientes de viviendas rurales dispersas que sean diseñados bajo los parámetros definidos en el reglamento técnico del sector de agua potable y saneamiento básico no requerirán permiso de vertimientos al suelo; no obstante, deberán ser registro de vertimientos al suelo que para tales efectos reglamente el Gobierno nacional. Esta excepción no aplica para hacer vertimientos directos de aguas residuales a cuerpos de aguas superficiales, subterráneas o marinas.

La Infraestructura de agua para consumo humano y doméstico o de saneamiento básico en zonas rurales, podrá ser entregada de manera directa para operación y mantenimiento, como aporte bajo condición, a las comunidades organizadas beneficiadas con la infraestructura, de acuerdo con la reglamentación que para tal efecto expida el Gobierno nacional.

PARÁGRAFO 1o. El uso del agua para consumo humano y doméstico en viviendas rurales dispersas deberá hacerse con criterios de ahorro y uso eficiente del recurso hídrico, teniendo en cuenta los módulos de consumo establecidos por la autoridad ambiental competente.

PARÁGRAFO 2o. Las excepciones que en el presente artículo se hacen en favor de las viviendas rurales dispersas no aplican a otros usos diferentes al consumo humano y doméstico, ni a parcelaciones campestres o infraestructura de servicios públicos o privados ubicada en zonas rurales. Tampoco aplica a los acueductos que se establezcan para prestar el servicio de agua potable a viviendas rurales dispersas".

Que en relación con la dotación de soluciones de agua para consumo humano y doméstico y el manejo de aguas residuales, ordena:

1. **A los municipios y distritos**, asegurar para los asentamientos humanos de áreas urbanas de difícil gestión y en zonas rurales:
 - 1.1. La atención de las necesidades básicas de agua para consumo humano y doméstico, mediante soluciones alternativas tanto colectivas como individuales o mediante la prestación del servicio público domiciliario de acueducto.



RESOLUCIÓN NÚMERO _____ DEL 000863 30 MAR 2022 "POR
MEDIO DE LA CUAL SE NIEGA EL REGISTRO COMO USUARIO DEL RECURSO HÍDRICO A LA
SEÑORA GLORIA CANO MEDINA PARA EL PREDIO DENOMINADO: 1) LOTE GUADALAJARA
UBICADO EN LA VEREDA RIO ARRIBA DEL MUNICIPIO DE SALENTO – QUINDIO
RADICADO No. E01123-22"

Página 8 de 11

- 1.2. La atención de las necesidades básicas de saneamiento básico, a través de soluciones alternativas colectivas o individuales, o mediante servicio de alcantarillado.
2. **Al Ministerio de Vivienda, Ciudad y Territorio**, establecer lo que debe entenderse por asentamientos humanos rurales y viviendas rurales dispersas, con el fin de orientar la dotación de infraestructura básica de servicios públicos domiciliarios o de soluciones alternativas.
3. **A las autoridades ambientales**, entre otras, definir criterios de vigilancia y control diferencial para "quienes, de acuerdo con sus competencias provean el servicio de agua potable."

Que teniendo en cuenta lo anterior mediante el Decreto 1210 del 02 de septiembre de 2020, expedido por el Ministerio de Ambiente y Desarrollo Sostenible, se reglamentó el artículo 279 de la Ley 1955 de 2019 y en su artículo 1 adiciona al artículo 2.2.3.4.1.1 del Decreto 1076 de 2015, incluyendo como otro componente del Registro de Usuarios del Recurso Hídrico:

"h) La información relacionada con el uso de agua para consumo humano y doméstico en viviendas rurales dispersas y con las aguas residuales domésticas provenientes de soluciones individuales de saneamiento básico de viviendas rurales dispersas.", entendiendo por uso del agua para consumo humano y doméstico en viviendas rurales dispersas, el uso que se da en las siguientes actividades:

- "1. Bebida directa y preparación de alimentos para consumo inmediato.*
- 2. Satisfacción de necesidades domésticas, individuales o colectivas, tales como higiene personal y limpieza de elementos, materiales o utensilios.*
- 3. Agrícola, pecuaria y acuícola para la subsistencia de quienes habitan la vivienda rural dispersa."*

Que así mismo en el artículo tercero del Decreto precitado en el artículo 3, modificó el artículo 2.2.3.4.1.9 del Decreto 1076 de 2015, como se transcribe a continuación:

"ARTÍCULO 2.2.3.4.1.9. Diligenciamiento de formato. Le corresponde a la autoridad ambiental competente diligenciar bajo su responsabilidad el formato a que hace referencia el artículo 2.2.3.4.1.1, que incluye la inscripción de las concesiones de agua y autorizaciones de vertimiento, esta última a su vez comprende los permisos de vertimiento, los planes de cumplimiento y los planes de saneamiento y manejo de vertimientos; así como, la información sobre el uso de agua para consumo humano y doméstico en viviendas rurales dispersas y aguas residuales domésticas provenientes de soluciones individuales de saneamiento básico de viviendas rurales dispersas.

PARÁGRAFO 1 transitorio. Para efectos del registro de la información, el Ministerio de Ambiente y Desarrollo Sostenible, en un plazo máximo de un año, contado a partir de la entrada en vigencia del presente artículo, deberá ajustar el formato con su respectivo instructivo para el Registro de Usuarios del Recurso Hídrico.

PARÁGRAFO 2 transitorio. El (...) IDEAM deberá ajustar el Sistema de Información de Recurso Hídrico- SIRH en un plazo no mayor a un año, contado a partir de la publicación del acto administrativo mediante el cual se modifique o sustituyan los formatos con su instructivo para el Registro de Usuarios del Recurso Hídrico.





**RESOLUCIÓN NÚMERO _____ DEL _____ "POR
MEDIO DE LA CUAL SE NIEGA EL REGISTRO COMO USUARIO DEL RECURSO HIDRICO A LA
SEÑORA GLORIA CANO MEDINA PARA EL PREDIO DENOMINADO: 1) LOTE GUADALAJARA
UBICADO EN LA VEREDA RIO ARRIBA DEL MUNICIPIO DE SALENTO – QUINDIO
RADICADO No. E01123-22"**

Página 9 de 11

PARÁGRAFO 3 transitorio. Una vez el (...) IDEAM ajuste el (...) SIRH, las autoridades ambientales competentes en un plazo no mayor a seis meses, deberán cargar al Sistema la información a que se refiere este artículo.

PARÁGRAFO 4. Cumplida la actividad de que trata el párrafo precedente, las autoridades ambientales competentes deberán actualizar el (...) SIRH con una periodicidad mínima mensual.

PARÁGRAFO 5. Sin perjuicio de lo dispuesto en el presente artículo, los usuarios del recurso hídrico de las viviendas rurales dispersas podrán hacer uso del agua para consumo humano y doméstico.

Así mismo, los usuarios del recurso hídrico podrán realizar vertimientos de sus aguas residuales domésticas al suelo, siempre que cuenten con soluciones individuales de saneamiento básico utilizadas para el tratamiento de dichas aguas, diseñadas bajo los parámetros definidos en el Reglamento Técnico del Sector de Agua Potable y Saneamiento Básico."

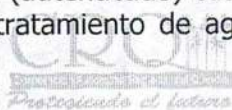
Que así mismo, el Ministerio de Vivienda, Ciudad y Territorio, expidió el Decreto 1232 del 14 de septiembre de 2020 del "Por medio del cual se adiciona y modifica el artículo 2.2.1.1 del Título 1, se modifica la Sección 2 del Capítulo 1 del Título 2 y se adiciona al artículo 2.2.4.1.2.2 de la sección 2 del capítulo 1 del Título 4, de la Parte 2 del Libro 2 del Decreto 1077 de 2015, Único Reglamentario del Sector Vivienda, Ciudad y Territorio, en lo relacionado con la planeación del ordenamiento territorial".

Que de conformidad con el Decreto 1232 del 14 de septiembre de 2020, del Ministerio de Vivienda, la Vivienda Rural Dispersa es "la unidad habitacional localizada en el suelo rural de manera aislada que se encuentra asociada a las formas de vida del campo y no hace parte de los centros poblados rurales ni de parcelaciones destinadas a vivienda campestre."

Que, de acuerdo con el artículo 1.2.5.1.1 del Decreto 1076 de 2015, las Corporaciones Autónomas Regionales y las de Desarrollo Sostenible son entes corporativos de carácter público, encargados por la ley de administrar, dentro del área de su jurisdicción, el medio ambiente y los recursos naturales renovables y propender por su desarrollo sostenible, de conformidad con las disposiciones legales y las políticas del Ministerio de Ambiente y Desarrollo Sostenible.

Que en concordancia con lo anterior la Corporación Autónoma Regional del Quindío, expidió Resolución No. 1040 del día diecisiete (17) de junio del año dos mil veintiuno (2021), "POR MEDIO DE LA CUAL SE ADOPTA EL PROCEDIMIENTO DE REGISTRO DE USUARIOS DEL RECURSO HÍDRICO EN EL MARCO DEL DECRETO 1210 DEL 02 DE SEPTIEMBRE DE 2020 "POR EL CUAL SE MODIFICA Y ADICIONA PARCIALMENTE EL DECRETO 1076 DE 2015, DECRETO ÚNICO REGLAMENTARIO DE SECTOR AMBIENTE Y DESARROLLO SOSTENIBLE EN RELACIÓN CON EL REGISTRO DE USUARIOS DEL RECURSO HÍDRICO, SE REGLAMENTA PARCIALMENTE EL ARTÍCULO 279 DE LA LEY 1955 DE 2019 Y SE DICTAN OTRAS DISPOSICIONES", de la cual se destacan los siguientes aspectos a considerar, se deberá presentar:

1. Formulario debidamente diligenciado y firmado por el propietario, poseedor, mero tenedor y otro.
2. Certificado de tradición y libertad del inmueble, vigente en caso de ser el propietario (opcional).
3. Poder debidamente otorgado (autenticado) cuando se actué por parte de apoderado.
4. Descripción del sistema de tratamiento de aguas residuales domesticas con la que cuenta el predio.





30 MAR 2022

RESOLUCIÓN NÚMERO _____ DEL 000863 "POR MEDIO DE LA CUAL SE NIEGA EL REGISTRO COMO USUARIO DEL RECURSO HIDRICO A LA SEÑORA GLORIA CANO MEDINA PARA EL PREDIO DENOMINADO: 1) LOTE GUADALAJARA UBICADO EN LA VEREDA RIO ARRIBA DEL MUNICIPIO DE SALENTO – QUINDIO RADICADO No. E01123-22"

Página 10 de 11

CONSIDERACIONES DE LA SUBDIRECCIÓN DE REGULACIÓN Y CONTROL AMBIENTAL DE LA CORPORACIÓN AUTÓNOMA REGIONAL DEL QUINDÍO – C.R.Q., FRENTE A LA PRESENTE SOLICITUD DE REGISTRO DE USUARIOS DEL RECURSO HIDRICO:

1. Que del informe técnico producto de la visita realizada al predio objeto de la presente solicitud y la revisión de los documentos ingresados por el solicitante, se evidencio que el uso del recurso hídrico se realizaría para la actividad de uso pecuario en beneficio del predio denominado: **1) LOTE "GUADALAJARA" - LOTE TERRENO NRO 1** ubicado en la Vereda **RIO ARRIBA** del Municipio de **SALENTO (Q)**, localizado en suelo rural de manera aislada, de igual manera se pudo evidenciar en la visita que en el predio se desarrollan actividades de **hospedaje campestre**, actividad que no hace parte de las estipuladas en el Decreto 1210 del día 02 de septiembre de 2020, por lo que **la actividad pecuaria que se desarrolla en el predio no se encuentra asociada a las formas de vida del campo establecidas en la normatividad, ya que actualmente en el predio se realiza dicha actividad comercial de hospedaje campestre**, por lo tanto el uso actual del agua no corresponde a actividades de subsistencia de los habitantes del predio, ya que se entiende por uso del agua para consumo humano y doméstico en viviendas rurales dispersas, el uso que se da en las siguientes actividades:
 - Bebida directa y preparación de alimentos para consumo inmediato.
 - Satisfacción de necesidades domésticas, individuales o colectivas, tales como higiene personal y limpieza de elementos, materiales o utensilios.
 - Agrícola, pecuaria y acuícola para la subsistencia de quienes habitan la vivienda rural dispersa.
2. Situación que conlleva a no poder conceder el registro como vivienda rural dispersa, por lo que deberá iniciar la **solicitud de concesión de aguas**, cumpliendo con los requisitos que se encuentran establecidos en el Decreto 1076 de 2015 y las demás normas que regulan la materia, teniendo en cuenta el cumplimiento de las Determinantes Ambientales consagradas en la Resolución 720 de 2010.

Que así las cosas, el predio denominado: **1) LOTE "GUADALAJARA" - LOTE TERRENO NRO 1** ubicado en la Vereda **RIO ARRIBA** del Municipio de **SALENTO (Q)**, identificada con el folio de matrícula inmobiliaria número **280-194361** y ficha catastral No. **SIN INFORMACION**, se desarrolla la actividad de hospedaje campestre, la cual no es objeto de registro para vivienda rural dispersa, de acuerdo a lo estipulado por el Gobierno Nacional mediante el Decreto 1210 de 2020.

Que, en mérito de lo expuesto, el **SUBDIRECTOR DE REGULACIÓN Y CONTROL AMBIENTAL DE LA CORPORACIÓN AUTÓNOMA REGIONAL DEL QUINDÍO – C.R.Q.**

RESUELVE

ARTICULO PRIMERO: - NEGAR EL REGISTRO como usuario del recurso hídrico a la señora **GLORIA CANO DE MEDINA** identificada con cédula de ciudadanía número 24.908.279 expedida en la ciudad de Pereira (R), quien ostenta la calidad de copropietaria del predio denominado: **1) LOTE "GUADALAJARA" - LOTE TERRENO NRO 1** ubicado en la Vereda **RIO ARRIBA** del Municipio de **SALENTO (Q)**, identificada con el folio de matrícula inmobiliaria número **280-194361** y ficha catastral numero **SIN INFORMACION**, quien presentó ante la **CORPORACIÓN AUTÓNOMA REGIONAL DEL QUINDÍO – CRQ** solicitud

Protegiendo el futuro

30 MAR 2022

RESOLUCIÓN NÚMERO _____ DEL 000863 "POR
MEDIO DE LA CUAL SE NIEGA EL REGISTRO COMO USUARIO DEL RECURSO HIDRICO A LA
SEÑORA GLORIA CANO MEDINA PARA EL PREDIO DENOMINADO: 1) LOTE GUADALAJARA
UBICADO EN LA VEREDA RIO ARRIBA DEL MUNICIPIO DE SALENTO – QUINDIO
RADICADO No. E01123-22"

Página 11 de 11

tendiente a obtener **REGISTRO DE USUARIO DEL RECURSO HIDRICO**, en beneficio del predio en mención, en la cual si bien se desarrollan actividades pecuarias, de igual manera se desarrolla actividad de alojamiento, situación que conlleva al **NO Registro de Usuarios del Recurso Hídrico – RURH**.

PARÁGRAFO PRIMERO: La negación del registro de vivienda rural dispersa para el predio denominado: **1) LOTE "GUADALAJARA" - LOTE TERRENO NRO 1** ubicado en la Vereda **RIO ARRIBA** del Municipio de **SALENTO (Q)**, identificada con el folio de matrícula inmobiliaria número **280-194361** y ficha catastral numero **SIN INFORMACION**, se efectúa por los argumentos expuestos en la parte motiva del presente proveído.

ARTICULO SEGUNDO: Como consecuencia de lo anterior Archívese la solicitud de vivienda rural dispersa, adelantado bajo el expediente radicado No. **1123** del día 03 de febrero de 2022, relacionado con el predio denominado **1) LOTE "GUADALAJARA" - LOTE TERRENO NRO 1** ubicado en la Vereda **RIO ARRIBA** del Municipio de **SALENTO (Q)**.

ARTÍCULO TERCERO: Iniciar trámite para evaluar viabilidad de concesión de agua, en un plazo de **seis (6) meses**, para evaluar técnica y jurídicamente la viabilidad del uso y aprovechamiento del agua, presentando los requisitos que se encuentran establecidos en el Decreto 1076 de 2015 y las demás normas que regulan la materia.

ARTICULO CUARTO: NOTIFICAR, el presente acto administrativo a la señora **GLORIA CANO DE MEDINA** identificada con cédula de ciudadanía número 24.908.279 expedida en la ciudad de Pereira (R), y al señor **GABRIEL JAIME CANO PALACION** identificado con cédula de ciudadanía número 4.508.474, quienes ostentan la calidad de copropietarios, o a su apoderado debidamente constituido en los términos de la ley 1437 de 2011.

ARTÍCULO QUINTO: - PUBLÍQUESE el presente acto administrativo, en el Boletín Ambiental de la Corporación Autónoma Regional del Quindío – C.R.Q., conforme al artículo 71 de la Ley 99 de 1993.


ARTÍCULO SEXTO: - Contra la presente Resolución, procede únicamente el recurso de reposición, el cual deberá presentarse por escrito en la notificación personal, o dentro de los diez (10) días hábiles siguientes a ella, o a la notificación por aviso, o al vencimiento del término de publicación, según el caso, ante la Subdirección de Regulación y Control Ambiental de la **CORPORACIÓN AUTÓNOMA REGIONAL DEL QUINDÍO – C.R.Q.**, en los términos del artículo 76 y siguientes de la Ley 1437 de 2011.

ARTÍCULO SEPTIMO: - La presente Resolución rige a partir de la fecha de ejecutoria, de conformidad con el artículo 87 del Código de Procedimiento Administrativo -y de lo Contencioso Administrativo Ley 1437 de 2011.

NOTIFÍQUESE, PUBLÍQUESE Y CÚMPLASE


CARLOS ARIEL TRUKE OSPINA
Subdirector de Regulación y Control Ambiental

Revisión Técnica:

Lina Marcela Alarcón Mora. 
Profesional Especializado Grado 12.

Elaborado:

Daniela Álvarez Pava
Abogada.



LA SUBDIRECCIÓN DE REGULACIÓN Y CONTROL AMBIENTAL DE LA CORPORACIÓN AUTÓNOMA REGIONAL DEL QUINDÍO, en uso de sus atribuciones legales contenidas en la Ley General Ambiental de Colombia, el Código de Procedimiento Administrativo y de lo Contencioso Administrativo y la Resolución 2169 del 12 de diciembre de 2016 "Por la cual se modifica el Manual Específico de Funciones y Competencias Laborales de los empleos de la Corporación Autónoma Regional del Quindío", modificada por la Resolución 066 del 16 de enero de 2017, modificada por la Resolución 081 del 18 de enero de 2017, modificada por la Resolución No.1035 del 03 de mayo del 2019, y a su vez modificada por la Resolución No.1861 del 14 de septiembre del 2020", emanadas de la Dirección General de la Corporación Autónoma Regional del Quindío y,

CONSIDERANDO

Que el día 26 de mayo del año 2015, el gobierno nacional expidió el decreto 1076 de 2015 "**Por medio del cual se expide el Decreto Único Reglamentario del Sector Ambiente y Desarrollo Sostenible**", en el cual incorporó gran parte de la normatividad Ambiental que rige en el territorio Colombiano, entre las normas compiladas está el Decreto 1541 de mil novecientos setenta y ocho (1978) el cual regula y desarrolla el permiso de ocupación de cauce. Teniendo con esto que el Decreto 1076 de 2015 reglamenta, entre otros aspectos, lo concerniente al ordenamiento del recurso hídrico.

Que mediante solicitud radicada bajo el **número 1435-22**, el día nueve (09) de febrero de dos mil veintidós (2022), el señor **JOSE HERIBERTO SALCEDO**, identificado con cédula número 19.080.733 expedida en Bogotá (D.C), quien actúa en calidad de representante legal del **CONDOMINIO VACIONAL VALLE DEL SOL** identificado con Nit número 800182049-2 domiciliada en la ciudad de Calarcá (Q); presentó ante la **CORPORACIÓN AUTÓNOMA REGIONAL DEL QUINDÍO – CRQ**, solicitud de **CONCESIÓN DE AGUAS SUBTERRANEas** para **uso doméstico**, en beneficio del predio denominado: **1) LOTE TERRENO CONDOMINIO VACACIONAL VALLE DEL SOL**, ubicado en la vereda **BARRAGAN** jurisdicción del **MUNICIPIO** de **CALARCA**, identificado con el folio de matrícula inmobiliaria número **282-16289** y ficha catastral número SIN INFORMACION, a captar agua de pozo subterráneo, ubicado en el mismo predio, de acuerdo a la información aportada a la solicitud.

Que el día 21 de febrero de 2022, la Subdirección de Regulación y Control Ambiental, de la Corporación Autónoma Regional del Quindío – C.R.Q., profirió Auto de Inicio de solicitud de concesión de aguas subterráneas **SRCA-AICA-079-02-2022** por medio del cual se dispuso iniciar la actuación administrativa de concesión de aguas subterráneas para uso doméstico, presentada por el **CONDOMINIO VACIONAL VALLE DEL SOL** a través de su representante legal el señor **JOSE HERIBERTO SALCEDO**, identificado con cédula número 19.080.733 expedida en Bogotá (D.C), en beneficio del predio identificado con matrícula inmobiliaria número **282-16289**.

Que el acto administrativo anterior fue notificado por correo electrónico, el día 24 de febrero de 2022, al señor José Heriberto Salcedo, en calidad de representante legal del Condominio.

Que en cumplimiento del Capítulo 2 Sección 9 artículo 2.2.3.2.9.4. del Decreto 1076 de 2015 "*Por medio del cual se expide el Decreto Único Reglamentario del Sector Ambiente y Desarrollo Sostenible*" (artículo 57 del Decreto 1541 de 1978), el día 24 de febrero de 2022, se fijó aviso en la Alcaldía municipal de Calarcá, Quindío y en un lugar visible de la Subdirección de Regulación y Control Ambiental de la Corporación Autónoma Regional del Quindío- C.R.Q., por el término de diez (10) días, con el fin de dar a conocer la solicitud de concesión de aguas subterráneas, para que las personas que se creyeran con derecho a intervenir pudieran hacerlo, no habiéndose presentado oposición alguna.

Que previo el cumplimiento de los requisitos exigidos por el Capítulo 2 Sección 9 artículo 2.2.3.2.9.5. del Decreto 1076 de 2015 "*Por medio del cual se expide el Decreto Único Reglamentario del Sector*



"POR MEDIO DE LA CUAL SE OTORGA CONCESIÓN DE AGUAS SUBTERRÁNEAS PARA USO DOMESTICO AL CONDOMINIO VACACIONAL VALLE DEL SOL EXPEDIENTE No. 1435-22"

Página 2 de 22

Ambiente y Desarrollo Sostenible", (artículo 58 del Decreto 1541 de 1978), se dispuso que personal de la Subdirección de Regulación y Control Ambiental, de la Corporación Autónoma Regional del Quindío – C.R.Q., realizará visita técnica al predio objeto de la presente actuación el día 10 de marzo de 2022, con el objetivo de verificar:

- Aforos de la fuente de origen, salvo, si la Autoridad Ambiental competente conoce suficientemente su régimen hidrológico;
- Si existen poblaciones que se sirven de las mismas aguas para los menesteres domésticos de sus habitantes o para otros fines que puedan afectarse con el aprovechamiento que se solicita;
- Si existen derivaciones para riego, plantas eléctricas, empresas domesticos u otros usos que igualmente puedan resultar afectados;
- Si las obras proyectadas van a ocupar terrenos que no sean del mismo dueño del predio que se beneficiará con las aguas, las razones técnicas para esta ocupación;
- Lugar y forma de restitución de sobrantes;
- Si los sobrantes no se pueden restituir al cauce de origen, las causas que impidan hacer tal restitución;
- La información suministrada por el interesado en su solicitud;
- Los demás que en cada caso la Autoridad Ambiental competente estime conveniente.

Que un profesional de esta Entidad, realizó visita técnica al predio objeto de la presente resolución, para determinar la viabilidad ambiental de la concesión de aguas subterráneas, la cual quedó registrada en acta de visita técnica de regulación número 56802 de fecha 10 de marzo de 2022.

Que, con ocasión de la visita técnica descrita anteriormente, se presentó informe técnico el cual se transcribe a continuación:

**"INFORME TÉCNICO
CONCESIÓN DE AGUA SUPERFICIAL Y/O SUBTERRÁNEA**

1. GENERALIDADES DEL PREDIO

Propietario: CONDOMINIO VACACIONAL VALLE DEL SOL
Identificación: 800182049-2
Expediente: 1435-22
Municipio: CALARCÁ
Vereda: BARRAGÁN
Predio: CONDOMINIO VACACIONAL VALLE DEL SOL
Correo electrónico: j.salcedo7778@gmail.com
Dirección del propietario: CONDOMINIO VACACIONAL VALLE DEL SOL, casa 16
Teléfono/celular: 3148543197
No de Ficha Catastral: 63130000200010286802 según SIG-Quindío
Área Total del Predio: 259.88 m² según SIG-Quindío
Clasificación del Predio: Rural
Fecha de Visita: 10/03/2022

- **Coordenadas Geográficas del predio (Sistema de Coordenadas MAGNA SIRGAS), Altitud.**


COORDENADAS GEOGRÁFICAS PREDIO		
Latitud	Longitud	Altura (msnm)
4°20' 42"	-75° 47' 16.93"	1090

- **Descripción del Sitio:**

Vía Barragán.

2. INFORMACIÓN DE LA CAPTACIÓN

- **Tipo de Fuente (Aguas minerales o termales, Aguas lluvias, Fuente superficial, Fuente subterránea, Aguas servidas):** Fuente subterránea





- **PARA AGUAS SUBTERRÁNEAS**
Identificador Punto Agua Subterránea: 63130-057
Provincia Hidrológica: Cauca Patía
Unidad Hidrológica: Acuitardo

3. DESCRIPCIÓN DEL PROYECTO

- **Componentes del Sistema de Abastecimiento (Marque con X):**
Bocatoma: ☒
Aducción: ☒
Desarenador: ☐
Planta de Tratamiento de Agua Potable: ☒
Red de Distribución: ☒
Tanque: ☒
Sistema de bombeo: ☒

- **Tipo de Captación (Marque con X):**
Cámara de toma directa ☐
Captación flotante con elevación mecánica ☐
Muelle de toma ☐
Presa de derivación ☐
Toma de rejilla ☐
Captación mixta ☐
Toma lateral ☐
Toma sumergida ☐
Otra ☒
Succión en aljibe

• **Oferta Total**
De acuerdo con las memorias técnicas aportadas de la prueba de bombeo realizada con un caudal promedio de 3.68 l/s durante 80 minutos se obtuvo un nivel de 3.19 m.

- **Área de la Captación (aplica solo para aguas lluvias m²)**
- **Macromedición:** No
- **Estado de la Captación:** Bueno
- **Caudal de Diseño de la Captación (L/s):** 3.68
- **Continuidad del servicio:** Contingencia
- **Tiene servidumbre:** N/A

Georeferenciación del Punto de Captación (Sistema de Coordenadas MAGNA SIRGAS), altura (msnm).

Punto de Captación	Latitud (N)	Longitud (W)	Altura (msnm)
Aljibe	4°20' 42"	-75° 47' 16.93"	1090

Observaciones de la Captación:

La captación se realiza en un aljibe localizado dentro del predio en mención, de acuerdo con la información técnica entregada por el usuario anexa a la solicitud el aljibe tiene una profundidad de 4.2 m, diámetro de 2.1 m, con motobomba tipo lapicero de 5 HP, el agua es bombeada hasta el sistema de almacenamiento.

La infraestructura construida corresponde a la concesión otorgada por medio de la resolución 286 del 2010, que reposa en el expediente 688-03.




Figura 1. Aljibe

Descripción de la Llegada al Sitio de Captación:

La captación se localiza al interior del predio.

4. DESCRIPCIÓN DE LA FUENTE

Código de Identificación (código zona hidrográfica): No aplica

Código de Identificación (código interno CRQ): No aplica

Tipo (Aguas subterráneas, Arroyo, Canal, Embalse, Lago o laguna, Quebrada, Río, Pantano, Caño, Jagüey): Aguas subterráneas

Nombre de la Fuente: No aplica

Descripción de la Fuente:

CARACTERIZACIÓN DE TRAMOS

Número de Tramo: No aplica

Nombre del Tramo: No aplica

Descripción del Tramo: No aplica

Longitud (Km): No aplica

PUNTO INICIAL:

Georeferenciación del Punto Inicial de la corriente hídrica (Sistema de Coordenadas MAGNA SIRGAS) altitud (msnm): No aplica

PUNTO FINAL:

Georeferenciación del Punto Inicial de la corriente hídrica (Sistema de Coordenadas MAGNA SIRGAS) altitud (msnm): No aplica

5. CANTIDAD DE AGUA SOLICITADA Y USO QUE SE DARÁ AL RECURSO HÍDRICO

De acuerdo con lo manifestado en el formulario de solicitud de concesión de aguas se da el siguiente uso al agua captada:

DOMÉSTICO

De acuerdo con la solicitud realizada, la concesión se solicita por el siguiente caudal:

ABASTECIMIENTO Y CONSUMO HUMANO			
Caudal (L/s)	No. Personas permanentes	No. personas transitorias	Aprovechamiento Días/mes
0.87	332	0	Continuo

Las necesidades de agua del predio corresponden a un consumo diario de 75168 litros de agua, por lo tanto de acuerdo con los resultados de la prueba de bombeo realizada de capacidad de bombeo de 1.68 l/s, para la extracción del volumen diario requerido es necesario un tiempo de bombeo de 340 minutos diarios, pero de acuerdo con la prueba de bobeo realizada solo es posible bombear 80 minutos, adicional debido al tiempo de recuperación de 270 minutos, se deberá dejar el aljibe en recuperación durante los intervalos de bombeo.



El predio se ubica sobre suelo clasificado en el grupo de manejo 4hs-3 de acuerdo con la capacidad de usos de la tierra del POMCA del río La Vieja, el cual tiene las siguientes limitaciones:

4hs-3: Pertenecen a este grupo de manejo las tierras de clima templado húmedo y relieve plano con pendientes menores al 3%, algunas artificialmente drenadas. Se localizan en las vegas y terrazas bajas del río La Vieja, en las napas de desborde de los ríos Quindío, Verde y Barragán y en las vegas inundables de la quebrada El Caucho. Presentan limitaciones de uso debido a las inundaciones y/o encharcamientos frecuentes (1 a 2 por año) y de larga duración (7 a 30 días) y a la profundidad efectiva superficial. Los suelos han evolucionado a partir de sedimentos aluviales finos y medios. La capa arable varía de delgada a gruesa (18 a 50 cm), con variados contenidos de materia orgánica, pH muy fuertemente ácido (4,5 a 5,0) a moderadamente ácido (5,6 a 6,0) y fertilidad moderada a alta. El perfil del suelo es superficial debido a la fluctuación del nivel freático (25 a 50 cm), pobremente drenado, de familia textural franca fina y de alta capacidad de retención de humedad (9 a 12 cm de agua /70 cm de suelo). Son tierras aptas para establecer pastoreo extensivo (PEX). Requieren prácticas de manejo tales como construcción de diques de contención de las inundaciones, canales de drenaje, fertilización acorde con el cultivo, labranza reducida en condiciones óptimas de humedad de los suelos y rotación de potreros sin sobrecarga de ganado.

6. EL PREDIO Y/O CAPTACIÓN SE LOCALIZA EN ÁREA PROTEGIDA (señale una opción):

No aplica

DRMI SALENTO: _____

DRMI GÉNOVA: _____

DRMI CHILI BARRAGÁN: _____

DISTRITO DE CONSERVACIÓN DE SUELOS BARBAS BREMEN: _____

7. EL PREDIO Y/O CAPTACIÓN SE ENCUENTRA LEY SEGUNDA (RESERVA FORESTAL CENTRAL): *No aplica*

ZONA TIPO A: _____

ZONA TIPO B: _____

ZONA TIPO C: _____

8. PREDIOS O COMUNIDADES QUE SE VAN A BENEFICIAR DE LA CONCESIÓN

Con la concesión se beneficiará los propietarios del predio.

9. EXISTENCIA DE POBLACIONES QUE PUDIESEN SERVIRSE DE LAS MISMAS AGUAS. - EXISTENCIA DE DERIVACIONES PARA RIEGO, PLANTAS ELÉCTRICAS, EMPRESAS INDUSTRIALES U OTROS USOS.

En la visita de campo no se identificó la existencia de poblaciones que pudiesen servirse de las mismas aguas.

10. INDICAR SI DURANTE LA VISITA SE PRESENTA OPOSICIÓN

Durante la visita no se presentaron personas interesadas con derecho a intervenir en el proceso de concesión de agua.

11. ANÁLISIS DE LA REGLAMENTACIÓN DE CORRIENTES (Aplica en caso de estar reglamentada):

No aplica

12. ANÁLISIS DE LA REVISIÓN DE PLANOS Y OBRAS (Solo si aplica)

Se realizó la revisión de los documentos técnicos entregados por el solicitante, entre los documentos analizados se encuentran planos de las obras construidas, encontrando acorde la información presentada con el caudal a concesionar, por lo tanto se recomienda la aprobación de planos y obras.

13. CONCLUSIONES Y RECOMENDACIONES

- Una vez evaluadas las condiciones de oferta hídrica, del sistema de captación y uso que se le dará, se recomienda otorgar el siguiente caudal:





RESOLUCIÓN NÚMERO DEL

"POR MEDIO DE LA CUAL SE OTORGA CONCESIÓN DE AGUAS SUBTERRÁNEAS PARA USO DOMESTICO AL CONDOMINIO VACACIONAL VALLE DEL SOL EXPEDIENTE No. 1435-22"

Página 6 de 22

Fuente Hídrica	Caudal Solicitado (l/s)	Régimen de bombeo	Bocatoma	Uso
Aljibe	3.68	4 bombeos de 80 minutos al día con tiempo de recuperación de 270 minutos entre ellos.	Principal (sistema de contingencia)	Doméstico

- El caudal otorgado, estará sujeto a la disponibilidad del recurso hídrico, razón por la cual la Corporación Autónoma Regional del Quindío no es responsable cuando por causas de eventos de variabilidad climática no pueda garantizar el caudal otorgado.
- El condominio tiene como fuente principal de abastecimiento agua del acueducto La Coca barragán, por lo tanto la concesión es de uso de contingencia.
- La infraestructura construida corresponde a la concesión otorgada por medio de la resolución 286 del 2010, que reposa en el expediente 688-03.
- La captación se realiza por bombeo.
- Se recomienda prorrogar la concesión por un periodo de 5 años.
- No se podrá aumentar el número de usuarios que conlleven el incremento de caudal de la presente concesión de agua.

EL CONCESIONARIO, debe cumplir con las siguientes obligaciones:

1. En cumplimiento del Libro 2 Parte 2 Título 2 Capítulo I Sección 18 del artículo 2.2.1.1.18.1 del Decreto 1076 de 2015 (artículo 1 del Decreto 1449 de 1977), los concesionarios deberán:
 - a. No incorporar en las aguas cuerpos o sustancias sólidas, líquidas o gaseosas, tales como basuras, desechos, desperdicios o cualquier sustancia tóxica, o lavar en ellas utensilios, empaques o envases que los contengan o hayan contenido.
 - b. Observar las normas que establezcan el Ministerio de Ambiente y Desarrollo Sostenible y el ICA para proteger la calidad de los recursos, en materia de aplicación de productos de agroquímicos.
 - c. Aprovechar las aguas con eficiencia y economía en el lugar y para el objeto previsto en la resolución de concesión.
 - d. No utilizar mayor cantidad de agua que la otorgada en la concesión.
 - e. Construir y mantener las instalaciones y obras hidráulicas en las condiciones adecuadas de acuerdo con la resolución de otorgamiento.
 - f. Evitar que las aguas que deriven de una corriente o depósito se derramen o salgan de las obras que las deban obtener.
 - g. Contribuir proporcionalmente a la conservación de las estructuras hidráulicas, caminos de vigilancia y demás obras e instalaciones comunes.
2. En caso de requerir modificaciones se deberá informar a la Corporación Autónoma Regional del Quindío para establecer la viabilidad de concederlas.
3. En caso de cambio de dirección y/o número de teléfono el Concesionario, se deberá informar a esta Corporación con el fin de actualizar los datos de correspondencia.
4. El Concesionario deberá, dar cumplimiento al Artículo 2.2.1.1.18.2. del Decreto 1076 de 2015, con relación a:
 - "1. Mantener en cobertura boscosa dentro del predio las áreas forestales protectoras.
Se entiende por áreas forestales protectoras:
 - a. Los nacimientos de fuentes de aguas en una extensión por lo menos de 100 metros a la redonda, medidos a partir de su periferia.
 - b. Una faja no inferior a 30 metros de ancha, paralela a las líneas de mareas máximas, a cada lado de los cauces de los ríos, quebradas y arroyos, sean permanentes o no, y alrededor de los lagos o depósitos de agua;
 - c. Los terrenos con pendientes superiores al 100% (45).
 2. Proteger los ejemplares de especies de la flora silvestre vedadas que existan dentro del predio.
 3. Cumplir las disposiciones relacionadas con la prevención de incendios, de plagas forestales y con el control de quemas"
5. El titular de la concesión deberá en el término de cuatro (4) meses contados a partir de la fecha de ejecutoria de la presente resolución, dotar al pozo de contador adecuado, conexión a manómetro, de acuerdo al artículo 2.2.3.2.17.6 del Decreto 1076 de 2015.
6. Los concesionarios deberán enviar mensualmente a esta Entidad los reportes de agua efectivamente captada.



7. Realizar mantenimiento y limpieza del pozo cada año, con una compañía especializada, para mejorar las condiciones hidráulicas de la captación.
8. Tener en cuenta los principios de sostenibilidad y buenas prácticas ambientales.
9. En el evento que el beneficiario de la concesión requiera incorporar o introducir a las aguas o suelos sustancias o desechos líquidos o sólidos, ésta deberá solicitar, ante la Corporación Autónoma Regional del Quindío – C.R.Q., **permiso de vertimiento**, el cual deberá reunir los requisitos señalados en los artículos 2.2.3.3.5.1., 2.2.3.3.5.2. del Decreto 1076 de 2015 (artículos 41 y 42 del Decreto 3930 de 2010) y demás normas concordantes. Lo anterior, en cumplimiento del artículo 2.2.3.2.20.2. del Decreto 1076 de 2015 (Decreto 1541 de 1978; artículo 208).
10. El concesionario deberá dentro del área de influencia del punto de captación, conservar una distancia mínima de fuentes de contaminación real o potencial a una distancia de 100 metros entre la captación de agua subterránea y elementos tales como pozos sépticos, letrinas y/o campos de infiltración".

Que de conformidad con el Programa para Uso Eficiente y Ahorro del Agua – PUEAA, aportado por el **CONDOMINIO VACIONAL VALLE DEL SOL**, esta Entidad procedió a evaluarlo mediante concepto técnico, considerando que es procedente aprobar el mismo, de acuerdo al informe que se transcribe a continuación:

"EVALUACIÓN TÉCNICA PROGRAMA PARA EL USO EFICIENTE Y AHORRO DEL AGUA

Propietario: CONDOMINIO VACAIONAL VALLE DEL SOL BARRAGÁN
Identificación: 800182049-2
Expediente: 1435-2022
Municipio: CALARCÁ

1. OBJETIVO

Evaluar y emitir concepto técnico del Programa de Uso Eficiente y Ahorro del Agua aportado en el trámite.

2. ASPECTOS NORMATIVOS Y CONTENIDO MÍNIMO DEL PROGRAMA.

Se realiza la revisión del contenido mínimo del programa de conformidad con la resolución 1257 de 2018, se tienen los siguientes resultados de evaluación:

Contenido Mínimo del Programa Resolución 1257 de 2018	Evaluación del Documento
1. Información General	
1.1 Indicar si es una fuente de agua superficial o si es una fuente de agua subterránea y si es de tipo lentico o lotico.	Se presenta identificación de fuente.
1.2 Identificar la subzona hidrográfica, unidad hidrológica, provincia hidrogeológica o sistema acuífero al cual pertenece el punto de captación, de acuerdo con el tipo de fuente indicada en el numeral 1.1.	Se presenta la información
2. Diagnostico	
2.1 Línea base de la oferta de agua	
2.1.1. Recopilar la información de los riesgos sobre la oferta hídrica de la fuente abastecedora, para periodos húmedos, de estiaje y en condiciones de variabilidad climática y los relacionados con la infraestructura de captación de agua, ante amenazas naturales o antrópicas que afecten la disponibilidad hídrica.	Se presenta la información
2.1.2 Identificar fuentes alternas (agua lluvia, reuso u otras que se consideren sean viables técnica y	Se presenta la información de fuentes alternas de abastecimiento.



RESOLUCIÓN NÚMERO _____ DEL _____
"POR MEDIO DE LA CUAL SE OTORGA CONCESIÓN DE AGUAS SUBTERRÁNEAS PARA USO DOMESTICO AL
CONDominio VACACIONAL VALLE DEL SOL EXPEDIENTE No. 1435-22"

Página 8 de 22

Contenido Mínimo del Programa Resolución 1257 de 2018	Evaluación del Documento
económicamente) considerando condiciones con y sin efectos de variabilidad climática, cuanto esto aplique.	
2.2 Línea base de demanda de agua	
2.2.1 Especificar el número de suscriptores para el caso de acueductos o usuarios del sistema para distritos de adecuación de tierras	Se especifica el uso
2.2.2 Consumo de agua por usuario, suscriptor o unidad de producto.	Se presenta el consumo teórico para el uso
2.2.3 Proyectar la demanda actual de agua para el periodo correspondiente a la solicitud de concesión.	Se presenta la proyección de la demanda de agua.
2.2.4 Describir el sistema y método de medición del caudal utilizado en la actividad y unidades de medición correspondientes.	Se presenta la información
2.2.5 Calcular el balance de agua del sistema considerando los componentes a los que haya lugar en su actividad, como: succión/derivación, bombeo, conducción, almacenamiento, tratamiento, transporte/distribución y demás que hagan parte del sistema en los casos que aplique, donde se incluya(n) el(los) dato(s) de la(s) entrada(s), del almacenamiento, de la(s) salida(s) y las pérdidas, especificando la unidad de medida de cada caso. Incluir el tiempo de operación (h/día) del sistema. En el caso que aplique, incluir las variables como precipitación, evaporación, evapotranspiración, escorrentía e infiltración.	Se presenta la información.
2.2.6 Definir el porcentaje de pérdidas respecto al caudal captado y descripción de la metodología mediante la cual se calcularon inicialmente las pérdidas de agua.	Se presenta la información.
2.2.7 Identificar las acciones para el ahorro en el uso del agua, adelantadas para la actividad, cuando aplique.	Se presenta la información.
3. Objetivo: se debe definir para el PUEAA un objetivo general a partir del diagnóstico elaborado y las particularidades de cada proyecto, obra o actividad.	Se presenta la información
4. Plan de Acción. 4.1 El plan de acción debe estructurarse a partir del diagnóstico e incluir la definición y descripción de los proyectos para implementar el uso eficiente y ahorro del agua. Dentro de las líneas temáticas a ser consideradas para la definición de los proyectos que se encuentran entre otras: fuentes alternas de abastecimiento cuando aplique, aprovechamiento de aguas lluvias, instalación, mantenimiento, calibración y renovación de medidores de consumo, protección de zonas de manejo especial, identificación y medición de pérdidas de agua respecto al caudal captado y acciones para la reducción de las mismas, recirculación, reuso y reconversión a tecnologías de bajo consumo, sin perjuicio del cumplimiento de los requisitos ambientales a que haya lugar. Cada proyecto debe incluir de manera específica los actores involucrados y las responsabilidades correspondientes.	Se presenta la información.
4.2 Inclusión de metas e indicadores de UEAA	Se presenta la información.



Contenido Mínimo del Programa Resolución 1257 de 2018	Evaluación del Documento
Para el seguimiento y evaluación de los proyectos definidos en el PUEAA, se deben establecer metas específicas, cuantificables y alcanzables de corto, mediano y largo plazo, teniendo en cuenta la vigencia del PUEAA. El cumplimiento de las metas se realizará con base en indicadores, los cuales deberán contar con una ficha técnica, metodológica, la cual como mínimo debe contener: nombre del indicador, objeto, antecedente, medio de verificación, fórmula de cálculo y tiempo de cumplimiento.	
4.3 Inclusión del cronograma y presupuesto para la ejecución y seguimiento del PUEAA. En aquellos contratos de interconexión de redes o de suministro de agua potable, establecidos con base en la resolución 759 de 2016 de la comisión de regulación de agua potable y saneamiento básico, o la que haga sus veces, el prestador proveedor deberá incorporar acciones en el PUEAA, para el prestador beneficiario.	Se presenta la información.
Campañas Educativas (Ley 373/1997)	Se presenta en el plan de acción el programa de educación ambiental.

3. CONCLUSIONES

De acuerdo con la revisión y evaluación del programa en conformidad a lo establecido en la ley 373 de 1997 y la resolución 1257 de 2018, se recomienda **APROBAR** el programa de uso eficiente y ahorro del agua, durante el tiempo de vigencia de la concesión de agua.

De conformidad con el artículo 11 de la Ley 373 de 1.997, deberá entregar y actualizar anualmente la siguiente información:

- Nombre de la entidad usuaria, ubicación geográfica y política donde presta el servicio;
- Nombre, ubicación geográfica y tipo de la fuente o fuentes donde captan las aguas;
- Nombre, ubicación geográfica y tipo de la fuente o fuentes receptoras de los afluentes;
- Caudal promedio diario anual en litros por segundo de la fuente de captación y de la fuente receptora de los efluentes;
- Caudal promedio diario anual captado por la entidad usuaria;
- Número de usuarios del sistema;
- Caudal consumido por los usuarios del sistema;
- Porcentaje en litros por segundo de las pérdidas del sistema;
- Calidad del agua de la fuente abastecedora, de los efluentes y de la fuente receptora de éstos, clase de tratamientos requeridos y el sistema y la frecuencia del monitoreo;
- Proyección anual de la tasa de crecimiento de la demanda del recurso hídrico según usos;
- Caudal promedio diario en litros por segundo, en épocas secas y de lluvia, en las fuentes de abastecimiento y en las receptoras de los efluentes;
- Programas de protección y conservación de las fuentes hídricas;
- Fuentes probables de abastecimiento y de vertimiento de efluentes que se dispongan para futuras expansiones de la demanda".

Que la Corporación Autónoma Regional del Quindío – C.R.Q., presume que la información y documentación aportada al presente trámite y de la que no se hizo observación alguna, es veraz, correcta y confiable, razón por la cual ésta actuará bajo los postulados del principio de la buena fe consagrado en el artículo 83 de la Carta Magna, el cual dispone: "Las actuaciones de los particulares y de las autoridades públicas deberán ceñirse a los postulados de la buena fe, la cual se presumirá en todas las gestiones que aquellos adelanten ante ésta", acogiendo así la totalidad de la documentación e información aportada al presente trámite.

RESOLUCIÓN NÚMERO _____ DEL _____
"POR MEDIO DE LA CUAL SE OTORGA CONCESIÓN DE AGUAS SUBTERRÁNEAS PARA USO DOMESTICO AL
CONDominio VACACIONAL VALLE DEL SOL EXPEDIENTE No. 1435-22"

Página 10 de 22

La Corporación Autónoma Regional del Quindío – CRQ, en virtud del artículo 9 de la Ley 1437 de 2011, la cual establece las prohibiciones de las autoridades, indicando en el numeral 4: "Exigir constancias, certificaciones o documentos que reposen en la respectiva Entidad".

De igual manera, el artículo noveno del Decreto 019 de 2012 "Ley Antitrámites", trata sobre la prohibición de exigir documentos que reposan en la entidad señalando: "Cuando se esté adelantando un trámite ante la administración, se prohíbe exigir actos administrativos, constancias, certificaciones o documentos que ya reposen en la entidad ante la cual se está tramitando la respectiva actuación (...)" y de los principios de eficacia y economía que rigen las actuaciones administrativas, el primero propende porque las autoridades busquen que los procedimientos logren su finalidad, y para el efecto, deberán remover de oficio los obstáculos puramente formales, entre otros y el segundo tiene por finalidad que las autoridades procedan con austeridad y eficacia, optimizando el uso del tiempo y de los demás recursos, procurando el más alto nivel de calidad en las actuaciones y la protección de los derechos de las personas en concordancia con el Decreto 2106 de 2019, "Por el cual se dictan normas para simplificar, suprimir y reformar tramites, procesos y procedimientos innecesarios existentes en la administración pública".

Que el artículo 209 de la Constitución Política establece los principios de la función administrativa así:

"Artículo 209. La función administrativa está al servicio de los intereses generales y se desarrolla con fundamento en los principios de igualdad, moralidad, eficacia, economía, celeridad, imparcialidad y publicidad, mediante la descentralización, la delegación y la desconcentración de funciones.

Las autoridades administrativas deben coordinar sus actuaciones para el adecuado cumplimiento de los fines del Estado. La administración pública, en todos sus órdenes, tendrá un control interno que se ejercerá en los términos que señale la ley." (letra cursiva fuera del texto original)

Que el Título I de las Disposiciones Generales, artículo tercero del Código de Procedimiento Administrativo y de lo Contencioso Administrativo, consagra: "Principios: Todas las autoridades deberán interpretar y aplicar las disposiciones que regulan las actuaciones y procedimientos administrativos a la luz de los principios consagrados en la Constitución Política, en la Parte Primera de este Código y en las leyes especiales.

Las actuaciones administrativas se desarrollarán, especialmente, con arreglo a los principios del debido proceso, igualdad, imparcialidad, buena fe, moralidad, participación, responsabilidad, transparencia, publicidad, coordinación, eficacia, economía y celeridad (...)."

DISPOSICIONES LEGALES DE LA CONCESIÓN DE AGUAS

Que el Capítulo 2 Sección 5 artículo 2.2.3.2.5.1. del Decreto 1076 de 2015 "Por medio del cual se expide el Decreto Único Reglamentario del Sector Ambiente y Desarrollo Sostenible", dispone "El Derecho al uso de las aguas y de los cauces se adquiere de conformidad con el artículo 51 del Decreto - Ley 2811 de 1974:

- a. Por ministerio de la ley;
- b. Por concesión;
- c. Por permiso, y
- d. Por asociación."

ARTÍCULO 2.2.3.2.5.3. Concesión para el uso de las aguas. Toda persona natural o jurídica, pública o privada, requiere concesión o permiso de la Autoridad Ambiental competente para hacer

uso de las aguas públicas o sus cauces, salvo en los casos previstos en los artículos 2.2.3.2.6.1 y 2.2.3.2.6.2 de este Decreto.

ARTÍCULO 2.2.3.2.7.1. Disposiciones comunes Toda persona natural o jurídica, pública o privada, requiere concesión para obtener el derecho al aprovechamiento de las aguas para los siguientes fines:

- a. Abastecimiento doméstico en los casos que requiera derivación;
- b. Riego y silvicultura;
- c. Abastecimiento de abrevaderos cuando se requiera derivación;
- d. Uso domestico ;
- e. Generación térmica o nuclear de electricidad;
- f. Explotación minera y tratamiento de minerales;
- g. Explotación petrolera;
- h. Inyección para generación geotérmica;
- í. Generación hidroeléctrica;
- j. Generación cinética directa;
- k. Flotación de maderas;
- l. Transporte de minerales y sustancias tóxicas;
- m. Acuicultura y pesca;
- n. Recreación y deportes;
- o. Usos medicinales, y
- p. Otros usos similares.

Que la sección 9 del Capítulo 2 consagra en los artículos 2.2.3.2.9.1. y 2.2.3.2.9.2. del Decreto 1076 de 2015, los requisitos formales para solicitar una concesión de aguas, señalando entre otros, que "las personas naturales o jurídicas y las entidades gubernamentales que deseen aprovechar aguas para usos diferentes de aquellos que se ejercen por ministerio de la ley requieren concesión,"

"(...) **ARTICULO 2.2.3.2.16.14. Requisitos y trámites concesión.** La solicitud de CONCESIÓN DE AGUAS SUBTERRANEAS debe reunir los requisitos y trámites establecidos en la sección 9 de este Capítulo..."

FUNDAMENTOS JURÍDICOS

Que el artículo 8º de la Constitución Política determina: "Es obligación del Estado y de las personas proteger las riquezas culturales y naturales de la nación".

Que así mismo, la Constitución Política de Colombia en su artículo 79 consagra el derecho a gozar de un ambiente sano y dispone que es deber del Estado proteger la diversidad e integridad del ambiente, conservar las áreas de especial importancia ecológica y fomentar la educación para el logro de estos fines.

Que el artículo 80 ibídem señala que corresponde al Estado planificar el manejo y aprovechamiento de los recursos naturales, para garantizar su desarrollo sostenible, su conservación, restauración o sustitución. Indica además el artículo referido que el Estado deberá prevenir y controlar los factores de deterioro ambiental, imponer las sanciones legales y exigir la reparación de los daños causados.

Que el artículo 83 de la Carta Magna, dispone: "Las actuaciones de los particulares y de las autoridades públicas deberán ceñirse a los postulados de la buena fe, la cual se presumirá en todas las gestiones que aquellos adelanten ante ésta"

Que el artículo 95 ibídem, preceptúa en su numeral 8º, como "un deber del ciudadano, proteger los recursos culturales y naturales del país y velar por la conservación de un ambiente sano".



RESOLUCIÓN NÚMERO _____ DEL _____
"POR MEDIO DE LA CUAL SE OTORGA CONCESIÓN DE AGUAS SUBTERRÁNEAS PARA USO DOMESTICO AL
CONDominio VACACIONAL VALLE DEL SOL EXPEDIENTE No. 1435-22"

Página 12 de 22

Que el artículo 3 de la Ley 1437 de 2011 consagra: "**Principios.** Todas las autoridades deberán interpretar y aplicar las disposiciones que regulan las actuaciones y procedimientos administrativos a la luz de los principios consagrados en la Constitución Política, en la Parte Primera de este Código y en las leyes especiales.

Las actuaciones administrativas se desarrollarán, especialmente, con arreglo a los principios del debido proceso, igualdad, imparcialidad, buena fe, moralidad, participación, responsabilidad, transparencia, publicidad, coordinación, eficacia, economía y celeridad...

4. En virtud del principio de buena fe, las autoridades y los particulares presumirán el comportamiento leal y fiel de unos y otros en el ejercicio de sus competencias, derechos y deberes..."

Es así como la Corte Constitucional en diversas ocasiones se ha manifestado sobre el principio de la buena fe, entre los muchos pronunciamientos está el contenido en la sentencia C-544 de 1994, que en su parte pertinente expone:

"(...) La buena fe ha sido, desde tiempos inmemoriales, uno de los principios fundamentales del derecho, ya se mire por su aspecto activo, como el deber de proceder con lealtad en nuestras relaciones jurídicas, o por el aspecto pasivo, como el derecho a esperar que los demás procedan en la misma forma. En general, los hombres proceden de buena fe: es lo que usualmente ocurre. Además, el proceder de mala fe, cuando media una relación jurídica, en principio constituye una conducta contraria al orden jurídico y sancionada por éste. En consecuencia, es una regla general que la buena fe se presume: de una parte, es la manera usual de comportarse; y de la otra, a la luz del derecho, las faltas deben comprobarse. Y es una falta el quebrantar la buena fe.

... La buena fe, como principio general que es, no requiere consagración normativa, pero se hace aquí explícita su presunción respecto de los particulares en razón de la situación de inferioridad en que ellos se encuentran frente a las autoridades públicas y como mandato para éstas en el sentido de mirar al administrado primeramente como el destinatario de una actividad de servicio...

Claro resulta por qué la norma tiene dos partes: la primera, la consagración de la obligación de actuar de buena fe, obligación que se predica por igual de los particulares y de las autoridades públicas. La segunda, la reiteración de la presunción de la buena fe de los particulares en todas las gestiones que adelanten ante las autoridades públicas.

Es, pues, una norma que establece el marco dentro del cual deben cumplirse las relaciones de los particulares con las autoridades públicas. Naturalmente, es discutible si el hecho de consagrar en la Constitución la regla de la buena fe, contribuya a darle una vigencia mayor en la vida de relación, o disminuya la frecuencia de los comportamientos que la contrarían."

Que la Ley 23 de 1973 en su artículo 2º establece que el medio ambiente es un patrimonio común, cuyo mejoramiento y conservación son actividades de utilidad pública, en la que deben participar el Estado y los particulares, y así mismo, define que el medio ambiente está constituido por la atmósfera y los recursos naturales renovables.

Que el Decreto - Ley 2811 de 1974 por el cual se adoptó el Código Nacional de Recursos Naturales Renovables y de Protección al Medio Ambiente, establece en su artículo 1º que el ambiente es patrimonio común, y que el Estado y los particulares deben participar en su preservación y manejo, por ser de utilidad pública e interés social.

Que según el artículo 31 numeral 2º de la Ley 99 de 1993, corresponde a las Corporaciones Autónomas Regionales ejercer la función de máxima autoridad ambiental en el área de su jurisdicción de acuerdo con las normas de carácter superior y conforme a los criterios y directrices trazadas por el Ministerio de Ambiente y Desarrollo Sostenible.

Protegiendo el futuro



Que la Corporación Autónoma Regional del Quindío - C.R.Q, de conformidad con el artículo 31, numeral 9 de la Ley 99 de 1993, tiene dentro de sus funciones la de otorgar concesiones, permisos, autorizaciones y licencias ambientales requeridas por la Ley para el uso, aprovechamiento o movilización de los recursos naturales renovables o para el desarrollo de actividades que afectan o puedan afectar el medio ambiente.

Que el artículo 31 de la Ley 99 de 1993, numerales 12 y 13, establece como funciones de las Corporaciones Autónomas Regionales, la evaluación control y seguimiento ambiental por los usos del agua, suelo, aire y demás recursos naturales renovables, lo cual comprende la expedición de las respectivas licencias ambientales, permisos, concesiones, autorizaciones y salvoconductos así mismo recaudar conforme a la Ley, las contribuciones, tasas, derechos, tarifas y multas generadas por el uso y aprovechamiento de los mismos, fijando el monto en el territorio de su jurisdicción con base en las tarifas mínimas establecidas por el Ministerio de Ambiente y Desarrollo Sostenible.

Que, en el Departamento del Quindío, la Corporación Autónoma Regional del Quindío- C.R.Q., es la máxima autoridad ambiental, y tiene dentro de sus competencias otorgar las autorizaciones, permisos y licencias ambientales a los proyectos, obras y/o actividades de su competencia a desarrollarse en el área de su jurisdicción.

Que la Ley 373 de 1997, estableció el programa para el uso eficiente y ahorro del agua, el cual indica que: "Todo plan ambiental regional y municipal debe incorporar obligatoriamente un programa para el uso eficiente y ahorro del agua. Se entiende por programa para el uso eficiente y ahorro de agua el conjunto de proyectos y acciones que deben elaborar y adoptar las entidades encargadas de la prestación de los servicios de acueducto, alcantarillado, riego y drenaje, producción hidroeléctrica y demás usuarios del recurso hídrico.

Las Corporaciones Autónomas Regionales y demás autoridades ambientales encargadas del manejo, protección y control del recurso hídrico en su respectiva jurisdicción, aprobarán la implantación y ejecución de dichos programas en coordinación con otras corporaciones autónomas que compartan las fuentes que abastecen los diferentes usos".

Por su parte el Decreto 1090 de 2018, *"Por el cual se adiciona el Decreto 1076 de 2015, Decreto Único Reglamentario del Sector Ambiente y Desarrollo Sostenible, en lo relacionado con el Programa para el Uso Eficiente y Ahorro de Agua y se dictan otras disposiciones"*, reglamentó la Ley 373 de 1997 adicionando lineamientos a la referida norma, así como la Resolución 1257 de 2018.

Por lo anterior, el Programa para el Uso Eficiente y Ahorro del Agua – PUEAA, es una herramienta enfocada a la optimización del uso del recurso hídrico, conformado por el conjunto de proyectos y acciones que le corresponde elaborar y adoptar a los usuarios que soliciten concesión de aguas, con el propósito de contribuir a la sostenibilidad de este recurso.

Que el Decreto 1076 de 2015, modificado por el Decreto 1155 de 2017 en los artículos 2.2.9.6.1.9., 2.2.9.6.1.10. y 2.2.9.6.1.12., compilado en el Decreto 155 de 2004, *"Por el cual se reglamenta el artículo 43 de la Ley 99 de 1993 sobre tasas por utilización de aguas y se adoptan otras disposiciones"*, expone la forma como tanto las personas naturales o jurídicas, públicas o privadas, deben cancelar la tasa por utilización del agua en virtud de una concesión.

Que por su parte el Parágrafo 3º del artículo 216 de la Ley 1450 de 2012, por medio de la cual se expidió el Plan Nacional de Desarrollo 2010-2014, expone, frente a las tasa por uso del agua que las mismas serán cobradas a todas aquellas personas que hacen uso del recurso hídrico en virtud de una concesión, así como también a aquellas que utilizan el agua sin ninguna autorización emitida por la Autoridad Ambiental competente, dicha norma preceptúa: *"Parágrafo 3º: La tasa por utilización de aguas se cobrará a todos los usuarios del recurso hídrico, excluyendo a los que utilizan el agua por ministerio de ley, pero incluyendo aquellos que no cuentan con la concesión de aguas,*

Protegiendo el futuro



sin perjuicio de la imposición de las medidas preventivas y sancionatorias a que haya lugar y sin que implique bajo ninguna circunstancia su legalización".

Que el Parágrafo 3° del artículo 216 de la Ley 1450 de 2012, por medio de la cual se expidió el Plan Nacional de Desarrollo 2010 – 2014, conserva su vigencia conforme al artículo 336 de la Ley 1955 de 2019 "POR EL CUAL SE EXPIDE EL PLAN NACIONAL DE DESARROLLO 2018- 2022. PACTO POR COLOMBIA, PACTO POR LA EQUIDAD".

Que de conformidad con lo previsto en el artículo 42 del Código de Procedimiento Administrativo y de lo Contencioso Administrativo, las autoridades administrativas están obligadas a tomar las decisiones que en derecho corresponda, motivadas, habiéndose dado oportunidad a los interesados para expresar sus opiniones, y con base en las pruebas e informes disponibles, y de todas las peticiones que hayan sido oportunamente planteadas dentro de la actuación por el peticionario y por los terceros reconocidos.

Que es deber de esta Entidad, efectuar el cobro por concepto de los servicios de evaluación y seguimiento ambiental, independientemente del otorgamiento o no de un permiso ambiental, para el caso particular se solicitó **CONCESIÓN DE AGUAS SUBTERRANEA**.

Que, de igual manera, el numeral 13 del artículo 31 de la Ley 99 de 1993 determinó que corresponde a las autoridades ambientales recaudar, conforme a la ley, las contribuciones, tasa, derechos, tarifas y multas por concepto del uso y aprovechamiento de los recursos naturales renovables y fijar su monto en el territorio de su jurisdicción.

Por su parte, el artículo 46 numeral 11 de la Ley 99 de 1993 estableció como patrimonio y rentas de las Corporaciones, los derechos causados por el otorgamiento de licencias, permisos, autorizaciones, concesiones y salvoconductos, de acuerdo con la escala tarifaria que para el efecto expida el Ministerio de Ambiente.

Que la Ley 633 de 2000 "por la cual se expiden normas en materia tributaria, se dictan disposiciones sobre el tratamiento a los fondos obligatorios para la vivienda de interés social y se introducen normas para fortalecer las finanzas de la rama Judicial", establece en su artículo 96 la tarifa de las licencias ambientales y otros instrumentos de control y manejo ambiental.

Que el cobro que se aplicó por los servicios de evaluación y seguimiento, se encuentra establecido en la Ley 633 de 2000, en la Resolución número 1280 del 2010, expedida por el Ministerio de Ambiente, Vivienda y Desarrollo Territorial, adoptadas por esta Autoridad Ambiental mediante la Resolución número 000257 del cinco (05) de febrero de dos mil veintiuno (2021) "Por medio la cual se adoptan los parámetros y el procedimiento para el cobro de tarifas por concepto de los servicios de evaluación y seguimiento ambiental de las licencias, permisos, concesiones, autorizaciones, demás instrumentos de control y manejo ambiental y se establecen los valores a cobrar por concepto de bienes y servicios que ofrece la Corporación Autónoma Regional del Quindío, para la vigencia 2021", tiene su fundamento técnico y jurídico en la información y tablas adoptadas por dichas disposiciones, modificada parcialmente por la Resolución 000605 del día veintiuno (21) de abril del año dos mil veintiuno 2021.

Que el artículo 2.2.3.2.8.6. del Decreto 1076 de 2015 autoriza la modificación de las resoluciones así: "Toda concesión implica para el beneficiario, como condición esencial para su subsistencia, la inalterabilidad de las condiciones impuestas en la respectiva resolución. Cuando el concesionario tenga necesidad de efectuar cualquier modificación en las condiciones que fija la resolución respectiva, deberá solicitar previamente la autorización correspondiente comprobando la necesidad de la reforma."



Que según la sentencia del seis (06) de febrero de mil novecientos ochenta el consejero ponente Carlos Galindo Pinilla, expediente 2713 del Consejo de Estado: *"los actos administrativos son susceptibles de ser modificados por medio de corrección, aclaración o reforma según el caso."*

Que dado lo anterior, es importante anotar que el Acto Administrativo, es toda declaración de voluntad de una autoridad administrativa, que tiene por finalidad producir efectos jurídicos para la satisfacción de un interés administrativo y que tiene por objeto crear, modificar o extinguir una situación jurídica subjetiva.

Que la Corte Constitucional a través de las sentencias C-632 de 2011 y T-500 de 2012 se pronunció con respecto al medio ambiente, el derecho a un Ambiente Sano y la importancia del recurso hídrico.


Que la sección 13 del Capítulo 2 artículo 2.2.3.2.13.16. Decreto 1076 de 2015, indica que en casos de producirse escasez crítica por sequías, contaminación, catástrofes naturales o perjuicios producidos por el hombre, que limiten los caudales útiles disponibles, se podrá restringir los usos o consumos temporalmente. A tal efecto podrá establecer turnos para el uso o distribuir porcentualmente los caudales utilizables y será aplicable, aunque afecte derechos otorgados por concesiones o permisos.

Que el suministro de aguas para satisfacer concesiones está sujeto a la disponibilidad del recurso, por tanto, el Estado no es responsable cuando por causa naturales no pueda garantizar el caudal concedido. En caso de escasez todas serán abastecidas a prorrata o por turnos como lo estipula el artículo 2.2.3.2.13.16. del citado Decreto. Lo anterior de conformidad con la sección 7 del Capítulo 2 artículo 2.2.3.2.7.2. Decreto 1076 de 2015.

CONSIDERACIONES DE LA SUBDIRECCIÓN DE REGULACIÓN Y CONTROL AMBIENTAL DE LA CORPORACIÓN AUTÓNOMA REGIONAL DEL QUINDÍO – C.R.Q., FRENTE A LA PRESENTE SOLICITUD DE CONCESIÓN DE AGUAS SUBTERRÁNEAS:

1. Que de conformidad con el informe técnico presentado por parte de Contratista de esta Corporación producto de la visita realizada al predio el día 10 de marzo de 2022, se evidenció que el agua se utilizará para satisfacer las necesidades de uso doméstico, que corresponden a un consumo diario de 75168 litros de agua, por lo tanto de acuerdo con los resultados de la prueba de bombeo realizada de capacidad de bombeo de 1.68 l/s, para la extracción del volumen diario requerido es necesario un tiempo de bombeo de 340 minutos diarios, y teniendo en cuenta la prueba realizada solo es posible bombear 80 minutos, adicional debido al tiempo de recuperación de 270 minutos, se deberá dejar el aljibe en recuperación durante los intervalos de bombeo, dejando claridad que el condominio tiene como fuente principal de abastecimiento agua del acueducto La Coca barragán, por lo tanto la concesión será para uso de contingencia.
2. Que el informe técnico constituye el instrumento mediante el cual se evalúa la solicitud de concesión de aguas subterránea objeto de la presente Resolución, el cual constituye la principal fuente o herramienta para establecer si es factible técnica y ambientalmente el otorgamiento de una concesión de aguas.
3. En este orden de ideas, es necesaria la implementación del programa para el uso eficiente y ahorro del agua, toda vez que el agua es un recurso limitado y vital para el ser humano, con este programa se busca la optimización y sostenibilidad del uso del recurso hídrico, en el marco de la regulación y normatividad vigente.

Con respeto, al Programa para el Uso Eficiente y Ahorro del Agua – PUEAA aportado por el solicitante, esta Entidad emitió informe técnico transcrito previamente, mediante el cual se indicó viabilidad para aprobar el mismo, toda vez que el programa presentado cumplió con





los requisitos consagrados en la Ley 373 de 1997, Decreto 1090 de 2018 y Resolución 1257 de 2018.

4. Que de acuerdo con el informe técnico transcrito líneas atrás, se puede inferir que conforme con la documentación técnica aportada al trámite, con los registros fotográficos, las memorias técnicas y con la visita realizada por parte de esta Corporación, se logró verificar que los planos aportados y la obras evidenciadas coinciden, y corresponden a las características encontradas en campo, en cuanto al dimensionamiento del sistema de captación y en general a todos los elementos y obras que componen el mismo, dado que como se expuso en el citado informe: "(...)Se realizó la revisión de los documentos técnicos entregados por el solicitante, entre los documentos analizados se encuentran planos de las obras construidas, encontrando acorde la información presentada con el caudal a concesionar, por lo tanto se recomienda la aprobación de planos y obras(...)".

Que de lo anterior, se concluye que es **VIABLE TÉCNICAMENTE APROBAR LOS PLANOS Y OBRAS PARA LA CONCESIÓN DE AGUAS SUBTERRÁNEAS** al **CONDOMINIO VACIONAL VALLE DEL SOL**.

5. Por otra parte, se tiene que en nuestro ordenamiento jurídico el principio constitucional de la buena fe constituye el punto de partida sobre el cual se erige la confianza que debe imperar entre la Administración y los administrados en las actuaciones o negocios que estos sostienen.

Por lo anterior, y con fundamento en el principio de la buena fe, el cual constituye para la Corporación el acoger y presumir para el caso sub - examine la buena fe del solicitante, sin la necesidad que medie comprobación alguna, bastando sólo la confianza que la Administración deposita en los argumentos presentados por ésta.

6. Que este Despacho considera procedente acoger en su totalidad la información aportada por la solicitante y la recopilada en la visita técnica, como también el concepto técnico presentado, los cuales constituyen el principal sustento e instrumento para acceder o no a la solicitud de concesión de aguas, objeto de la presente Resolución.
7. Así las cosas, en consideración a la viabilidad técnica y verificado el cumplimiento de los requisitos legales exigidos por la normatividad ambiental vigente para las concesiones de aguas subterránea, este Despacho procederá a otorgar lo solicitado, con la imposición de las obligaciones ambientales que serán señaladas en la parte resolutive del presente Acto Administrativo, sin perjuicio de los permisos, licencias, autorizaciones, entre otros a que haya lugar, de acuerdo a las exigencias de las autoridades competentes.
8. Que, en virtud de lo anterior, esta Corporación entrará a definir el trámite administrativo relativo a la solicitud de concesión de aguas subterráneas para uso doméstico, requerido por el **CONDOMINIO VACIONAL VALLE DEL SOL**.

Que, en mérito de lo expuesto, el **SUBDIRECTOR DE REGULACIÓN Y CONTROL AMBIENTAL DE LA CORPORACIÓN AUTÓNOMA REGIONAL DEL QUINDIO – C.R.Q.**,

RESUELVE

ARTÍCULO PRIMERO: OTORGAR a favor del **CONDOMINIO VACIONAL VALLE DEL SOL** identificado con Nit número 800182049-2 domiciliada en la ciudad de Calarcá (Q), representada legalmente por el señor **JOSE HERIBERTO SALCEDO**, identificado con cédula número 19.080.733 expedida en Bogotá (D.C), o a quien haga sus veces debidamente constituido; **CONCESIÓN DE AGUAS SUBTERRÁNEAS** para uso doméstico, en beneficio del predio denominado: **1) LOTE TERRENO CONDOMINIO VACIONAL VALLE DEL SOL**, ubicado en la vereda **BARRAGAN**

Protegiendo el futuro

"POR MEDIO DE LA CUAL SE OTORGA CONCESIÓN DE AGUAS SUBTERRÁNEAS PARA USO DOMESTICO AL
CONDominio VACACIONAL VALLE DEL SOL EXPEDIENTE No. 1435-22"

Página 17 de 22

jurisdicción del **MUNICIPIO** de **CALARCA**, identificado con el folio de matrícula inmobiliaria número **282-16289** y ficha catastral número SIN INFORMACION, como se detalla a continuación:

<i>Fuente Hídrica</i>	<i>Caudal otorgado (l/s)</i>	<i>Régimen de bombeo</i>	<i>Bocatoma</i>	<i>Uso</i>
<i>Aljibe</i>	<i>3.68</i>	<i>4 bombeos de 80 minutos al día con tiempo de recuperación de 270 minutos entre ellos.</i>	<i>Sistema de contingencia</i>	<i>Doméstico</i>

PARÁGRAFO PRIMERO: - El término de la concesión de aguas subterráneas, será de **cinco (05) años** contados a partir de la fecha de ejecutoria de la presente Resolución, término que podrá ser prorrogado a petición del concesionario dentro del último año de vigencia.

PARÁGRAFO SEGUNDO: - PRÓRROGA: El término de la concesión de aguas podrá ser prorrogado a petición del Concesionario dentro del último año de vigencia, salvo razones de conveniencia pública, conforme a lo estipulado en la sección 8 del Capítulo 2 del artículo 2.2.3.2.8.4 del Decreto 1076 de 2015. En el caso de no solicitar ante esta Autoridad Ambiental la prórroga de la presente concesión de aguas dentro del término señalado anteriormente, se entenderá que la misma se da por terminada, sin perjuicio de lo dispuesto en el Parágrafo 3° del artículo 216 de la Ley 1450 de 2012, en concordancia con la Ley 1753 de 2015, frente al cobro de la tasa por uso del agua y de que se tramite una nueva concesión de aguas con el cumplimiento de los requisitos establecidos en la Sección 9 del Capítulo 2 artículos 2.2.3.2.9.1. y 2.2.3.2.9.2. del Decreto 1076 de 2015 y demás normas concordantes.

PARÁGRAFO TERCERO: - El sistema de captación es por bombeo.

PARÁGRAFO CUARTO: - La **CONCESIÓN DE AGUAS SUBTERRANEA** es para uso exclusivamente doméstico, cualquier proyecto, obra o actividad diferente, deberá iniciarse ante esta Autoridad Ambiental el correspondiente trámite.

PARÁGRAFO QUINTO: - El otorgamiento de la presente concesión de aguas subterránea, no implica autorización de servidumbre alguna, ni de Licencia de Construcción, razón por la cual el concesionario, es el responsable de obtener dichos permisos, ante las autoridades competentes. La ejecución de proyecto o actividad, deberá cumplir con las determinantes ambientales establecidas por la Corporación.

PARÁGRAFO SEXTO: - El caudal otorgado, estará sujeto a la disponibilidad del recurso hídrico, razón por la cual la Corporación Autónoma Regional del Quindío no es responsable cuando por causas de eventos de variabilidad climática no pueda garantizar el caudal otorgado.

PARÁGRAFO SÉPTIMO: - No se podrá aumentar el número de usuarios, ni contemplar diseños de nuevos proyectos que conlleven el incremento de caudal de la presente concesión de agua.

ARTICULO SEGUNDO: - OBLIGACIONES: - EL CONCESIONARIO, debe cumplir con las siguientes obligaciones:

11. En cumplimiento del Libro 2 Parte 2 Título 2 Capítulo I Sección 18 del artículo 2.2.1.1.18.1 del Decreto 1076 de 2015 (artículo 1 del Decreto 1449 de 1977), los concesionarios deberán:

- h. No incorporar en las aguas cuerpos o sustancias sólidas, líquidas o gaseosas, tales como basuras, desechos, desperdicios o cualquier sustancia tóxica, o lavar en ellas utensilios, empaques o envases que los contengan o hayan contenido.



- i. Observar las normas que establezcan el Ministerio de Ambiente y Desarrollo Sostenible y el ICA para proteger la calidad de los recursos, en materia de aplicación de productos de agroquímicos.
 - j. Aprovechar las aguas con eficiencia y economía en el lugar y para el objeto previsto en la resolución de concesión.
 - k. No utilizar mayor cantidad de agua que la otorgada en la concesión.
 - l. Construir y mantener las instalaciones y obras hidráulicas en las condiciones adecuadas de acuerdo con la resolución de otorgamiento.
 - m. Evitar que las aguas que deriven de una corriente o depósito se derramen o salgan de las obras que las deban obtener.
 - n. Contribuir proporcionalmente a la conservación de las estructuras hidráulicas, caminos de vigilancia y demás obras e instalaciones comunes.
12. En caso de requerir modificaciones se deberá informar a la Corporación Autónoma Regional del Quindío para establecer la viabilidad de concederlas.
13. En caso de cambio de dirección y/o número de teléfono el Concesionario, se deberá informar a esta Corporación con el fin de actualizar los datos de correspondencia.
14. El Concesionario deberá, dar cumplimiento al Artículo 2.2.1.1.18.2. del Decreto 1076 de 2015, con relación a:

"1. Mantener en cobertura boscosa dentro del predio las áreas forestales protectoras.

Se entiende por áreas forestales protectoras:

- d. Los nacimientos de fuentes de aguas en una extensión por lo menos de 100 metros a la redonda, medidos a partir de su periferia.*
- e. Una faja no inferior a 30 metros de ancha, paralela a las líneas de mareas máximas, a cada lado de los cauces de los ríos, quebradas y arroyos, sean permanentes o no, y alrededor de los lagos o depósitos de agua;*
- f. Los terrenos con pendientes superiores al 100% (45).*

2. Proteger los ejemplares de especies de la flora silvestre vedadas que existan dentro del predio.

3. Cumplir las disposiciones relacionadas con la prevención de incendios, de plagas forestales y con el control de quemas"

15. El titular de la concesión deberá en el término de **cuatro (4) meses** contados a partir de la fecha de ejecutoria de la presente resolución, dotar al pozo de contador adecuado, conexión a manómetro, de acuerdo al artículo 2.2.3.2.17.6 del Decreto 1076 de 2015.
16. Los concesionarios deberán enviar mensualmente a esta Entidad los reportes de agua efectivamente captada.
17. Realizar mantenimiento y limpieza del pozo cada año, con una compañía especializada, para mejorar las condiciones hidráulicas de la captación.
18. Tener en cuenta los principios de sostenibilidad y buenas prácticas ambientales.
19. En el evento que el beneficiario de la concesión requiera incorporar o introducir a las aguas o suelos sustancias o desechos líquidos o sólidos, ésta deberá solicitar, ante la Corporación Autónoma Regional del Quindío – C.R.Q., **permiso de vertimiento**, el cual deberá reunir los requisitos señalados en los artículos 2.2.3.3.5.1., 2.2.3.3.5.2. del Decreto 1076 de 2015 (artículos



41 y 42 del Decreto 3930 de 2010) y demás normas concordantes. Lo anterior, en cumplimiento del artículo 2.2.3.2.20.2. del Decreto 1076 de 2015 (Decreto 1541 de 1978; artículo 208).

20. El concesionario deberá dentro del área de influencia del punto de captación, conservar una distancia mínima de fuentes de contaminación real o potencial a una distancia de 100 metros entre la captación de agua subterránea y elementos tales como pozos sépticos, letrinas y/o campos de infiltración.

PARÁGRAFO PRIMERO: PROHIBICIONES DEL CONCESIONARIO:

- Emplear la concesión para un uso diferente al otorgado en el artículo primero del presente acto administrativo.
- Se prohíbe utilizar mayor cantidad de agua a la otorgada, desperdiciar o dar destinación diferente a las aguas asignadas.
- Obstaculizar, impedir la vigilancia o inspección a los funcionarios o contratistas competentes de la Corporación Autónoma Regional del Quindío – C.R.Q., o negarse a suministrar la información que se requiera por parte de éstos.
- Las demás prohibiciones contempladas en la Sección 24 del Capítulo 2 artículos 2.2.3.2.24.1. y 2.2.3.2.24.2. del Decreto 1076 de 2015 (artículos 238 y 239 del Decreto 1541 de 1978).

ARTÍCULO TERCERO: - APROBAR por parte de la **CORPORACIÓN AUTÓNOMA REGIONAL DEL QUINDÍO - C.R.Q.**, el **PROGRAMA PARA EL USO EFICIENTE Y AHORRO DEL AGUA – PUEAA**, a favor del **CONDOMINIO VACIONAL VALLE DEL SOL** identificado con Nit número 800182049-2 domiciliada en la ciudad de Calarcá (Q), representada legalmente por el señor **JOSE HERIBERTO SALCEDO**, identificado con cédula número 19.080.733 expedida en Bogotá (D.C), para uso doméstico, en beneficio del predio denominado: **1) LOTE TERRENO CONDOMINIO VACIONAL VALLE DEL SOL**, ubicado en la vereda **BARRAGAN** jurisdicción del **MUNICIPIO de CALARCA**, identificado con el folio de matrícula inmobiliaria número **282-16289**, en cumplimiento de la Ley 373 de 1997, del Decreto 1090 de 2018 y de la Resolución 1257 de 2018 emitida por el Ministerio de Ambiente y Desarrollo Sostenible.

PARÁGRAFO PRIMERO: - El término de aprobación del Programa para el Uso Eficiente y Ahorro del Agua – PUEAA - Simplificado, será de **por cinco (05) años contados a partir de la fecha de ejecutoria de la presente Resolución.**

ARTÍCULO CUARTO: - OBLIGACIONES: del **CONDOMINIO VACIONAL VALLE DEL SOL**, durante el desarrollo del Programa para el Uso Eficiente y Ahorro del Agua – PUEAA deberá:

1. Ejecutar las actividades propuestas en los plazos establecidos en el cronograma.
2. En cumplimiento de las estrategias del PUEAA las acciones de planificación y ejecución de acciones de rehabilitación y/o reposición al corto mediano y largo plazo de la infraestructura se deberá priorizar con el fin de reducir pérdidas.
3. Deberá de conformidad con el artículo 11 de la Ley 373 de 1997, actualizar y enviar anualmente a esta Corporación, la siguiente información:
 - a. Nombre de la entidad usuaria, ubicación geográfica y política donde presta el servicio;
 - b. Nombre, ubicación geográfica y tipo de la fuente o fuentes donde captan las aguas;
 - c. Nombre, ubicación geográfica y tipo de la fuente o fuentes receptoras de los afluentes;
 - d. Caudal promedio diario anual en litros por segundo de la fuente de captación y de la fuente receptora de los efluentes;

*Protegiendo el patrimonio
ambiental y más cerca
del ciudadano*



30 MAR 2022

RESOLUCIÓN NÚMERO DEL 000867
"POR MEDIO DE LA CUAL SE OTORGA CONCESIÓN DE AGUAS SUBTERRÁNEAS PARA USO DOMESTICO AL CONDOMINIO VACACIONAL VALLE DEL SOL EXPEDIENTE No. 1435-22"

Página 20 de 22

- e. Caudal promedio diario anual captado por la entidad usuaria;
 - f. Número de usuarios del sistema;
 - g. Caudal consumido por los usuarios del sistema;
 - h. Porcentaje en litros por segundo de las pérdidas del sistema;
 - i. Calidad del agua de la fuente abastecedora, de los efluentes y de la fuente receptora de éstos, clase de tratamientos requeridos y el sistema y la frecuencia del monitoreo;
 - j. Proyección anual de la tasa de crecimiento de la demanda del recurso hídrico según usos;
 - k. Caudal promedio diario en litros por segundo, en épocas secas y de lluvia, en las fuentes de abastecimiento y en las receptoras de los efluentes;
 - l. Programas de protección y conservación de las fuentes hídricas;
 - m. Fuentes probables de abastecimiento y de vertimiento de efluentes que se dispongan para futuras expansiones de la demanda"
4. La Corporación Autónoma Regional del Quindío – C.R.Q., realizará el seguimiento a la ejecución del Programa, razón por la cual, en las visitas de seguimiento, deberá entregar los soportes necesarios que permitan constatar el desarrollo de las actividades.
5. Presentar un informe detallado de manera semestral de ejecución de las obras, proyectos y programas contemplados en el Programa para el Uso Eficiente y Ahorro del Agua -PUEAA-, en los cuales deberá detallarse claramente las actividades y obras desarrolladas y estar soportados con las ejecuciones presupuestales y con todos los registros posibles (fotográficos, listas de chequeo, listados de asistencia, contratos, videos, entre otros).
6. Solicitar los permisos, concesiones y autorizaciones requeridas por la Ley para el uso y aprovechamiento de los recursos naturales renovables o para el desarrollo de actividades contempladas en el Programa para el Uso Eficiente y Ahorro del Agua -PUEAA- que afecten o puedan afectar el medio ambiente, para así cumplir con la normatividad ambiental vigente.
7. Dar aplicación estricta a la Ley 373 de 1997, Decreto 1090 de 2018, Resolución 1257 de 2018 y a la demás normatividad ambiental pertinentes.

ARTÍCULO QUINTO: APROBAR LOS PLANOS y OBRAS CONSTRUIDAS, para la captación, aducción, desarenación, conducción, almacenamiento, derivación y restitución de sobrantes, al **CONDOMINIO VACIONAL VALLE DEL SOL** identificado con Nit número 800182049-2 domiciliada en la ciudad de Calarcá (Q), representada legalmente por el señor **JOSE HERIBERTO SALCEDO**, identificado con cédula número 19.080.733 expedida en Bogotá (D.C), para uso doméstico, en beneficio del predio denominado: **1) LOTE TERRENO CONDOMINIO VACACIONAL VALLE DEL SOL**, ubicado en la vereda **BARRAGAN** jurisdicción del **MUNICIPIO de CALARCA**, identificado con el folio de matrícula inmobiliaria número **282-16289**, con fundamento en los argumentos técnicos y jurídicos expuestos en la parte considerativa del presente acto administrativo.

ARTÍCULO SEXTO: – El CONDOMINIO VACIONAL VALLE DEL SOL, deberá cancelar el valor correspondiente a los servicios de seguimiento ambiental, de conformidad con la Ley 633 de 2000, la Resolución número 1280 del 2010, expedida por el Ministerio de Ambiente, vivienda y Desarrollo Territorial y la Resolución de bienes y servicios proferida por esta Entidad.

ARTÍCULO SÉPTIMO: - El Concesionario deberá cuando lo requiera por parte de la Corporación Autónoma Regional del Quindío – C.R.Q., presentar informe sobre materia ambiental, y especialmente, sobre la cantidad consumida de recursos naturales y elementos ambientales de conformidad con el artículo 23 del Decreto 2811 de 1974.

ARTÍCULO OCTAVO: - Las condiciones técnicas que se encontraron al momento de la visita y que quedaron plasmadas en el concepto técnico rendido por el comisionado en este acto administrativo deberán mantenerse, por lo que la actividad u obra a realizarse deberá corresponder respectivamente a lo permitido en el presente. En caso de requerir modificaciones en las condiciones

Protegiendo el futuro



evidenciadas en la visita técnica se debe informar a la Corporación Autónoma Regional del Quindío – C.R.Q., para verificar la pertinencia de concederlas.

ARTICULO NOVENO: - El Concesionario deberá avisar de inmediato a la Corporación Autónoma Regional del Quindío – C.R.Q., cuando se presenten situaciones de emergencia, indicando las causas, medidas adoptadas y tiempo de duración de dicha emergencia.

ARTICULO DÉCIMO: - El Concesionario es el responsable por cualquier deterioro y/o daño ambiental causado por él, en la ejecución de las actividades autorizadas en esta Resolución, por lo cual deberán realizar las acciones necesarias para corregir los efectos causados, y cumplir con las obligaciones que se establezcan en el presente Acto Administrativo y en general las dispuestas en la normativa ambiental.

ARTÍCULO DÉCIMO PRIMERO: - La concesión aquí otorgada no será obstáculo para que la Corporación Autónoma Regional del Quindío - C.R.Q., de forma unilateral y con posterioridad:

- Sectorice y reglamente el uso de la corriente.
- Modifique las condiciones de la concesión, cuando de conformidad a la prelación de los usos del agua, se presenten hecho o circunstancias que así lo obliguen.
- Modifique las condiciones de la concesión, por razones de conveniencia pública, y/o el acaecimiento de hechos o circunstancias que alteren las condiciones ambientales del territorio.

ARTÍCULO DÉCIMO SEGUNDO: - Las aguas de uso público no pueden transferirse por venta, donación o permuta, ni constituirse sobre ellas derechos personales o de otra naturaleza, para que los Concesionarios puedan ceder o traspasar total o parcialmente la Concesión otorgada, se requiere autorización previa de la **CORPORACION AUTONOMA REGIONAL DEL QUINDIO - CRQ.**

ARTÍCULO DÉCIMO TERCERO: - La Corporación Autónoma Regional del Quindío – C.R.Q., se reserva el derecho a revisar esta Concesión de Aguas, de oficio o a petición de parte, cuando considere conveniente y cuando las circunstancias que se tuvieron en cuenta para otorgarla, hayan variado.

ARTÍCULO DÉCIMO CUARTO: - Para efectos de Control, Seguimiento y Vigilancia, que realizará la Corporación Autónoma Regional del Quindío – C.R.Q., el concesionario deberá permitir el ingreso de los funcionarios encargados de esta labor sin previo aviso.

ARTÍCULO DECIMO QUINTO: - Para resolver las controversias que se susciten con motivo de la constitución o ejercicio de la servidumbre en interés privado, el interesado deberá acudir ante la Jurisdicción Ordinaria, conforme a lo establecido en el Código Nacional de los Recursos Naturales Renovables y Protección del Medio Ambiente.

ARTÍCULO DECIMO SEXTO: - En caso de que se produzca la tradición del predio beneficiado con la concesión, el nuevo propietario, poseedor o beneficiario deberá solicitar su traspaso dentro de los sesenta (60) días hábiles siguientes, para lo cual presentará los documentos que lo acrediten como tal y los demás que se le exijan con el fin de ser considerado como nuevo titular de la concesión, de conformidad con la Sección 8 del Capítulo 2 artículo 2.2.3.2.8.8. del Decreto 1076 de 2015 (artículo 51 del Decreto 1541 de 1978). La Corporación Autónoma Regional del Quindío – C.R.Q., está facultada para autorizar dicho traspaso conservando las condiciones originales o modificándolas.

ARTÍCULO DÉCIMO SÉPTIMO: - Serán causales de caducidad por la vía administrativa:

- El incumplimiento de las condiciones estipuladas en el presente acto administrativo
- Las contempladas en el Artículo 62 del Decreto 2811 de 1974.





ARTÍCULO DÉCIMO OCTAVO: - Previamente a la declaratoria administrativa de caducidad, se dará al interesado la oportunidad de ser oído en descargos, para lo cual se dispondrá de quince (15) días hábiles para ratificar o subsanar la falta de que se acusa o para formular su defensa (Artículo 63 del Decreto 2811 de 1974 y 250 del Decreto 1541 de 1978).

ARTÍCULO DÉCIMO NOVENO: - El Concesionario deberá llevar un registro de los volúmenes de agua debidamente captada y reportarlos mensualmente a la **CORPORACION AUTONOMA REGIONAL DEL QUINDIO - C.R.Q.**

ARTÍCULO VIGÉSIMO: - Los Concesionarios deberán cancelar la tasa por utilización del agua concesionada, cuyo valor se liquidará, cobrará y pagará a la **CORPORACION AUTONOMA REGIONAL DEL QUINDIO - CRQ**, de conformidad con lo previsto en el Decreto 1076 de 2015, y en sus Decretos reglamentarios y demás normas que lo desarrollen, modifiquen, adicionen o aclaren.

PARÁGRAFO PRIMERO: - El cálculo de los índices de uso de agua y el factor regional, se calcularán anualmente para cada una de las unidades hidrográficas por parte de la **CORPORACION AUTONOMA REGIONAL DEL QUINDIO - C.R.Q.**

ARTÍCULO VIGÉSIMO PRIMERO: - El Concesionario queda sujeto al cumplimiento de las disposiciones legales, referentes al uso y el goce de las aguas, para su mejor aprovechamiento, salubridad e higiene pública, ocupación de bienes de uso público, y aquellas que sobre las mismas materias rijan a futuro, no habiendo reclamación por su parte.

ARTÍCULO VIGÉSIMO SEGUNDO: - **NOTIFÍQUESE** el contenido de la presente Resolución al **CONDOMINIO VACIONAL VALLE DEL SOL** identificado con cedula Nit número 800182049-2, a través de su representante legal el señor **JOSE HERIBERTO SALCEDO**, identificado con cédula número 19.080.733 expedida en Bogotá (D.C), o a quien haga sus veces debidamente constituido, en los términos establecidos en la Ley 1437 de 2011.

ARTÍCULO VIGÉSIMO TERCERO: - **PUBLÍQUESE**, el encabezado y la parte Resolutiva de la presente Resolución, en el boletín ambiental de la C.R.Q., a costa del interesado, de conformidad con los Artículos 70 y 71 de la Ley 99 de 1993.

ARTÍCULO VIGÉSIMO CUARTO: - Contra la presente Resolución, procede únicamente el recurso de reposición, el cual deberá presentarse por escrito en la notificación personal, o dentro de los diez (10) días hábiles siguientes a ella, o a la notificación por aviso, o al vencimiento del término de publicación, según el caso, ante la Subdirección de Regulación y Control Ambiental de la **CORPORACIÓN AUTÓNOMA REGIONAL DEL QUINDÍO - C.R.Q.**, en los términos del artículo 76 y siguientes de la Ley 1437 de 2011.

ARTÍCULO VIGÉSIMO QUINTO: - La presente Resolución rige a partir de la fecha de ejecutoria, de conformidad con el artículo 87 del Código de Procedimiento Administrativo y de lo Contencioso Administrativo Ley 1437 de 2011.

Dado en Armenia Quindío, a los 30 MAR 2022.

NOTIFÍQUESE, PUBLIQUESE Y CUMPLASE

CARLOS ARIEL TRUKE OSPINA

Subdirector de Regulación y Control Ambiental

Lina Marcela Alarcón Mora- Profesional Especializado Grado 12

Daniela Álvarez Pava- Abogada

Revisión Técnica:
Elaborado:



Protegiendo el futuro