

TABLA DE CONTENIDO

BOLETÍN AMBIENTAL RESOLUCIONES VERTIMIENTOS CRQ FEBRERO 2022

No.	RESOLUCIÓN
1	RES 363 24-02-22 EXP 9408-21_1
2	RES 364 24-02-22 EXP 3742-21_1
3	RES 365 24-02-22 EXP 10227-21_1

RESOLUCIÓN No. 000363

ARMENIA QUINDÍO, 24 FEB 2022

"POR MEDIO DEL CUAL SE NIEGA UNA RENOVACIÓN DE UN PERMISO DE VERTIMIENTO DE AGUAS RESIDUALES Y SE ADOPTAN OTRAS DISPOSICIONES"

LA SUBDIRECCIÓN DE REGULACIÓN Y CONTROL AMBIENTAL DE LA CORPORACIÓN AUTÓNOMA REGIONAL DEL QUINDÍO, en uso de sus atribuciones legales contenidas en la Ley General Ambiental de Colombia, el Código de Procedimiento Administrativo y de lo Contencioso Administrativo y la Resolución 2169 del 12 de diciembre de 2016, modificada por la Resolución 066 del 16 de enero de 2017, modificada por la Resolución 081 del 18 de enero de 2017 y a su vez modificada por las Resoluciones No. 1035 del 03 de mayo del 2019 y 1861 del 14 de septiembre del año 2020, emanadas de la Dirección General de la Corporación Autónoma Regional del Quindío y,

CONSIDERANDO:

Que el día 26 de mayo del año 2015, el Gobierno Nacional expidió el Decreto 1076 de 2015 "Por medio del cual se expide el Decreto Único Reglamentario del Sector Ambiente y Desarrollo Sostenible", en el cual incorporó gran parte de la normatividad Ambiental que rige en el territorio Colombiano, entre las normas concentradas está el Decreto 1541 de mil novecientos setenta y ocho (1978) el cual en su momento reguló aspectos relacionados con la disposición de vertimientos, así como también el Decreto 3930 de 2010, el cual derogó el Decreto 1594 de 1984, salvo los artículos 20 y 21, además de los artículos 193, 213 a 217 y 231 del Decreto 1541 de 1978. Teniendo con esto que el Decreto 1076 de 2015 (modificado parcialmente por el Decreto 050 de 2018) reglamenta, entre otros aspectos, lo concerniente al ordenamiento del recurso hídrico y los vertimientos compilando el Decreto 3930 de 2010.

Que el día 11 de agosto del año 2021, la señora **ROSALBA VEGA VEGA** identificada con la cedula de ciudadanía No. 24.478.600, en calidad de copropietaria del predio denominado: **1) LOTE SANTA RITA** ubicado en la Vereda **SANTA RITA** del Municipio de **CIRCASIA (Q)**, identificado con matrícula inmobiliaria **No. 280-127061**, presentó a la **CORPORACIÓN AUTÓNOMA REGIONAL DEL QUINDÍO -C.R.Q.** Solicitud de Renovación de Permiso de Vertimientos con radicado No. **9408-2021**, donde anexo la siguiente documentación que se relaciona a continuación:

- Formulario Único Nacional de Solicitud de Renovación de Permiso de Vertimiento debidamente diligenciado por la señora **ROSALBA VEGA VEGA** identificada con la cedula de ciudadanía No. 24.478.600 expedida en Armenia (Q).
- Certificado de tradición del predio **1) LOTE SANTA RITA** ubicado en la Vereda **SANTA RITA** del Municipio de **CIRCASIA (Q)**, identificado con matrícula inmobiliaria **No. 280-127061**, de fecha 25 de junio del año 2021.
- Disponibilidad de agua de la asociación acueducto regional villarazo "acurvi"
- Certificado de limpieza del sistema séptico.
- Concepto uso de suelo No. 064 de fecha 16 de julio del año 2021.
- Formato de información costos de proyecto, obra o actividad para la liquidación de tarifa por servicios de evaluación y seguimiento ambiental.
- Recibo de consignación No. 1233 de fecha 11 de agosto del año 2021 por valor de \$357.110

RESOLUCIÓN No. 000363

ARMENIA QUINDÍO, 24 FEB 2022

"POR MEDIO DEL CUAL SE NIEGA UNA RENOVACIÓN DE UN PERMISO DE VERTIMIENTO DE AGUAS RESIDUALES Y SE ADOPTAN OTRAS DISPOSICIONES"

- Croquis de localización del predio objeto de solicitud.
- Copia de la resolución No. 508 de fecha 22 de marzo del año 2017 "Por medio del cual se otorga una renovación al permiso de vertimiento y se adoptan otras disposiciones".

Que una vez realizada la evaluación jurídica a la solicitud de renovación del permiso de vertimiento, se pudo evidenciar que dentro de la Resolución No. 508 de fecha 22 de marzo del año 2017 "Por medio del cual se otorga una renovación al permiso de vertimiento y se adoptan otras disposiciones", fue notificada de manera personal el día 17 de abril del año 2017 a la señora Rosalba Vega Vega en calidad de copropietaria.

Así las cosas y de acuerdo al artículo primero del párrafo 2 de la parte resolutive expresa: "La renovación del permiso de vertimientos, procede por escrito **dentro del primer trimestre del último año de vigencia del permiso de vertimientos** de acuerdo al artículo 2.2.3.3.5.10 Decreto 1076 de dos mil quince (2015)." es decir que la usuaria interesada tenía un plazo máximo hasta el día 01 de agosto del año 2021, para presentar dicha solicitud.

Que de acuerdo al formulario unico de solicitud de renovación de permiso de vertimiento, el tramite ingreso a la Corporación Autónoma Regional del Quindío el día 11 de agosto del año 2021, motivo por el cual la solicitud de renovación es extemporánea para este caso en particular.

Es importante precisar que el análisis de la otorgación o negación del permiso de vertimientos, se hace desde la valoración de los derechos fundamentales, incluido en estos la no afectación al derecho fundamental al ambiente sano el cual se encuentra consagrado en el artículo 79 de la constitución política colombiana de 1991, el cual en su tenor literal, dispone lo siguiente:

"Todas las personas tienen derecho a gozar de un ambiente sano. La ley garantizará la participación de la comunidad en las decisiones que puedan afectarlo. Es deber del Estado proteger la diversidad e integridad del ambiente, conservar las áreas de especial importancia ecológica y fomentar la educación para el logro de esos fines".

En este sentido es que es de vital importancia determinar si el vertimiento que se pretende legalizar, ya se está generando, si existe o no un sistema construido, o si simplemente es con el ánimo de llevarse a cabo a través del tiempo, presupuestos estos que son indispensables para esta subdirección al momento de tomar una decisión de fondo que resuelva la solicitud, toda vez que el fin primordial es la protección del ambiente y en tal sentido es que se hace indispensable determinar si el sistema propuesto es el indicado para mitigar los impactos que se podrían generar producto de los vertimientos generados por el desarrollo del proyecto y en caso de que se encuentre construido o que se esté desarrollando el proyecto que logre mitigar los impactos por este generados en cuanto a vertimientos se refiere, en cuanto la protección

RESOLUCIÓN No. 000363

ARMENIA QUINDÍO, 24 FEB 2022

"POR MEDIO DEL CUAL SE NIEGA UNA RENOVACIÓN DE UN PERMISO DE VERTIMIENTO DE AGUAS RESIDUALES Y SE ADOPTAN OTRAS DISPOSICIONES"

del ambiente, a su tratamiento como derecho fundamental y su prevalencia. Ha reiterado la corte constitucional en su sentencia T-536 de 2009:

"El ambiente sano y ecológicamente equilibrado es un derecho Constitucional fundamental, pues su violación atenta directamente contra la perpetuación de la especie humana y, en consecuencia, con el derecho más fundamental del hombre: la vida. El derecho a la salud y a la vida son derechos fundamentales porque son esenciales al hombre, la salud se encuentra ligada al medio ambiente que le rodea y que dependiendo de las condiciones que éste le ofrezca, le permitirá desarrollarse económica y socialmente a los pueblos, garantizándoles su supervivencia. Existen unos límites tolerables de contaminación que al ser traspasado constituyen un perjuicio para el medio ambiente y la vida, que no pueden ser justificables y por lo tanto exigen imponer unos correctivos."

Que para el mes de febrero del año 2022, el área jurídica de la Subdirección de Regulación y Control Ambiental realiza análisis jurídico a la documentación que reposa en el expediente 9408-2021, correspondiente al predio denominado **1) LOTE SANTA RITA** ubicado en la vereda **SANTA RITA** del municipio de **CIRCASIA (Q)** identificado con matrícula inmobiliaria número 280-127061, encontrando que la solicitud de renovación, fue presentada el día 11 de agosto del año 2021 y el momento procesal oportuno era hasta el día primero (01) de agosto del año 2021, es por esto que la solicitud de renovación del permiso de vertimiento es extemporánea; lo que conlleva a que esta autoridad ambiental no pueda tomar una decisión de fondo favorable; razón por la cual se debe negar la solicitud de renovación del permiso de vertimiento con radicado 9408-2021.

En virtud de lo anterior, se realiza la presente **RESOLUCIÓN POR MEDIO DE LA CUAL SE NIEGA UNA RENOVACIÓN DE UN PERMISO DE VERTIMIENTO**, en la que se toma una decisión de fondo a una solicitud, tal como lo establece el numeral 6 del artículo 2.2.3.3.5.5 de la sección 5 del Decreto 1076 de 2015 (Decreto 3930 de 2010) modificado por el Decreto 50 de 2018.

La Corporación Autónoma Regional del Quindío – CRQ, en virtud del artículo 9 de la Ley 1437 de 2011, la cual establece las prohibiciones de las autoridades, indicando en el numeral 4: "Exigir constancias, certificaciones o documentos que reposen en la respectiva Entidad". De igual manera, el artículo noveno del Decreto 019 de 2012 "Ley Antitrámites", trata sobre la prohibición de exigir documentos que reposan en la entidad señalando: "Cuando se esté adelantando un trámite ante la administración, se prohíbe exigir actos administrativos, constancias, certificaciones o documentos que ya reposen en la entidad ante la cual se está tramitando la respectiva actuación (...); y de los principios de eficacia y economía que rigen las actuaciones administrativas, el primero propende porque las autoridades busquen que los procedimientos logren su finalidad, y para el efecto, deberán remover de oficio los obstáculos puramente formales, entre otros y el segundo tiene por finalidad que las autoridades procedan

RESOLUCIÓN No. 000363

ARMENIA QUINDÍO, 24 FEB 2022

"POR MEDIO DEL CUAL SE NIEGA UNA RENOVACIÓN DE UN PERMISO DE VERTIMIENTO DE AGUAS RESIDUALES Y SE ADOPTAN OTRAS DISPOSICIONES"

con austeridad y eficacia, optimizando el uso del tiempo y de los demás recursos, procurando el más alto nivel de calidad en las actuaciones y la protección de los derechos de las personas.

CONSIDERACIONES JURIDICAS

Es deber del Estado proteger la diversidad e integridad del ambiente, conservar las áreas de especial importancia ecológica y fomentar la educación para el logro de estos fines."

Que el artículo 8 de la Constitución Política establece que *'Es obligación del Estado y de las personas proteger las riquezas culturales y naturales de la nación'*."

Que el artículo 79 ibídem, indica que: "Todas las personas tienen derecho a gozar de un ambiente sano. La Ley garantizará la participación de la comunidad en las decisiones que puedan afectarlo".

Es deber del Estado proteger la diversidad e integridad del ambiente, conservar las áreas de especial importancia ecológica y fomentar la educación para el logro de estos fines."

Que el artículo 80 ibídem, establece que: "El Estado planificará el manejo y aprovechamiento de los recursos naturales, para garantizar su desarrollo sostenible, su conservación, restauración o sustitución..."

Que el artículo 132 ibídem, establece en lo relativo al uso, conservación y preservación de las aguas que: "Sin permiso, no se podrán alterar los cauces, ni el régimen y la calidad de las aguas, ni intervenir su uso legítimo,"

Que los numerales 9 y 12 del artículo 31 de la Ley 99 de 1993, establece, entre otras como funciones de las Corporaciones Autónomas Regionales, las siguientes:

Numeral 9. Otorgar concesiones, permisos, autorizaciones y licencias ambientales, requeridas por la Ley para el uso, aprovechamiento o movilización de los recursos naturales renovables o para el desarrollo de actividades que afecten o puedan afectar el medio ambiente.

Numeral 12. Ejercer las funciones de evaluación, control y seguimiento ambiental de los usos del agua, el suelo, el aire y los demás recursos naturales renovables, lo cual comprenderá el vertimiento, emisión e incorporación de sustancias o residuos líquidos, sólidos y gaseosos....

Que la Ley 388 de 1997 reglamenta lo relacionado con los Planes de Ordenamiento Territorial de los municipios.

Que la Ley 2ª de 1959 establece lo relacionado con la Reserva Forestal Central.



RESOLUCIÓN No. 0003063

ARMENIA QUINDÍO, 24 FEB 2022

"POR MEDIO DEL CUAL SE NIEGA UNA RENOVACIÓN DE UN PERMISO DE VERTIMIENTO DE AGUAS RESIDUALES Y SE ADOPTAN OTRAS DISPOSICIONES"

Que el Artículo 2.2.13.9.14 del Decreto 1076 de 2015, Capítulo 3, el cual compiló el Decreto 1594 de 1984 (artículo 72), establece que todo vertimiento a un cuerpo de agua deberá cumplir con la norma de vertimiento dispuesta en dicha reglamentación.

Que en el Artículo 2.2.13.5.1 del Decreto 1076 de 2015 Capítulo 3, el cual compiló el Decreto 3930 de 2010 (artículo 41), establece: **"Toda persona natural o jurídica cuya actividad o servicio genere vertimientos a las aguas superficiales, marinas, o al suelo, deberá solicitar y tramitar ante la autoridad ambiental competente, el respectivo permiso de vertimientos"**.

En el artículo 2.2.3.3.5.2 del Decreto 1076 de 2015 Capítulo 3, el cual compiló el Decreto 3930 de 2010 (artículos 42 ibídem), señala los requisitos que se necesitan para obtener un permiso de vertimientos ante la autoridad ambiental.

En el artículo 2.2.3.3.5.5 del Decreto 1076 de 2015, Capítulo 3, el cual compiló el Decreto 3930 de 2010 (artículos 45 ibídem), indica cual es el procedimiento que se debe seguir para la obtención del permiso de vertimientos.

Que el artículo 2.2.3.3.5.7, Decreto 1076 de 2015, Capítulo el cual compiló el Decreto 3930 del 25 de octubre de 2010, (artículo 47), dispone: *"Con fundamento en la clasificación de aguas, en la evaluación de la información aportada por el solicitante, en los hechos y circunstancias deducidos de la visita técnica practicada y en el informe técnico, otorgará o negará el permiso de vertimiento mediante resolución"*

Que la protección al medio ambiente corresponde a uno de los más importantes cometidos estatales, es deber del Estado garantizar a las generaciones futuras la conservación del ambiente y la preservación de los recursos naturales.

"La Resolución 0330 de 2017 expedida por el Ministerio de Vivienda, Ciudad y Territorio "Por la cual se adopta el Reglamento Técnico para el Sector de Agua Potable y Saneamiento Básico – RAS y se derogan las resoluciones 1096 de 2000, 0424 de 2001, 0668 de 2003, 1459 de 2005, 1447 de 2005 y 2320 de 2009".

La Resolución reglamenta los requisitos técnicos que se deben cumplir en las etapas de diseño construcción, puesta en marcha, operación, mantenimiento y rehabilitación de la infraestructura relacionada con los servicios públicos de acueducto, alcantarillado y aseo."

Que la Resolución 2169 del 12 de diciembre de 2016, modificada por la Resolución 066 del 16 de enero de 2017, y a su vez modificada por la Resolución 081 del 18 de enero de 2017, emanadas de la Dirección General de la Corporación Autónoma Regional del Quindío y, asignó a la Subdirección de Regulación y Control Ambiental de la Corporación Autónoma Regional del



RESOLUCIÓN No. 000363

ARMENIA QUINDÍO, 24 FEB 2022

"POR MEDIO DEL CUAL SE NIEGA UNA RENOVACIÓN DE UN PERMISO DE VERTIMIENTO DE AGUAS RESIDUALES Y SE ADOPTAN OTRAS DISPOSICIONES"

Quindío, la función de otorgar permisos, concesiones, autorizaciones y licencias ambientales requeridas por la ley para el uso, aprovechamiento o movilización de los recursos naturales o para el desarrollo de actividades que afecten o puedan afectar el medio ambiente; por lo tanto es competente para expedir el presente acto administrativo.

Que con base en la revisión de avances y el conocimiento del aumento progresivo de ingreso de solicitudes de permisos, licencias, concesiones y demás trámites ambientales, el Director General expidió la Resolución 044 del 11 de enero de 2017 *"Por medio de la cual se declara la congestión administrativa y se inicia un proceso de descongestión, normalización y atención oportuna de tramites ambientales y procedimientos administrativos en las dependencias de la Corporación Autónoma Regional del Quindío y se dictan otras disposiciones"*. Esta Resolución ha sido prorrogada mediante la Resolución 3524 del 29 de diciembre de 2017, y a su vez modificada parcialmente por la Resolución 824 de 2018. En consideración a la permanencia de las solicitudes sin resolver de fondo, a pesar de los avances logrados hasta la fecha.

Que en el marco del proceso de descongestión que adelanta la Corporación Autónoma Regional del Quindío, se encuentra para el respectivo impulso procesal, el expediente el **9408-2021** que corresponde al predio **1) LOTE SANTA RITA** de la Vereda **SANTA RITA** del Municipio de **CIRCASIA (Q)**, Matrícula Inmobiliaria No. **280-127061**, encontrándose pendiente de resolverse la solicitud de renovación de permiso de vertimiento.

Que con fundamento en lo anterior se desarrolla el proceso de descongestión en procura de normalizar trámites y de atención oportuna según la creación de los grupos internos y la asignación de personal contratista.

Que por tanto, el Subdirector de Regulación y Control Ambiental de la Corporación Autónoma Regional del Quindío C.R.Q., en uso de sus atribuciones y en mérito de lo expuesto,

RESUELVE

ARTÍCULO PRIMERO: NEGAR LA RENOVACIÓN DEL PERMISO DE VERTIMIENTO correspondiente al predio **1) LOTE SANTA RITA** ubicado en la vereda **SANTA RITA** del municipio de **CIRCASIA (Q)**, identificado con matrícula inmobiliaria número 280-127061, presentado por la señora **ROSALBA VEGA VEGA** identificada con cédula de ciudadanía No 24.478.600 en calidad de copropietaria.

Parágrafo: La negación de la renovación del permiso de vertimiento para el predio **1) LOTE SANTA RITA** ubicado en la vereda **SANTA RITA** del municipio de **CIRCASIA (Q)**, identificado con matrícula inmobiliaria número 280-127061, se efectúa por los argumentos expuestos en la parte motiva del presente proveído.



RESOLUCIÓN No. 000363

ARMENIA QUINDÍO, 24 FEB 2022

"POR MEDIO DEL CUAL SE NIEGA UNA RENOVACIÓN DE UN PERMISO DE VERTIMIENTO DE AGUAS RESIDUALES Y SE ADOPTAN OTRAS DISPOSICIONES"

ARTICULO SEGUNDO: Como consecuencia de lo anterior **Archívese** el trámite administrativo de solicitud de renovación de permiso de vertimientos, adelantado bajo el expediente radicado **CRQ 9408-2021** del 11 de agosto del año 2021, relacionado con el predio **1) LOTE SANTA RITA** ubicado en la vereda **SANTA RITA** del municipio de **CIRCASIA (Q)**, identificado con matrícula inmobiliaria número 280-127061.

ARTÍCULO TERCERO: Citar para la notificación personal del presente acto administrativo a la señora **ROSALBA VEGA VEGA** identificada con cédula de ciudadanía No 24.478.600, quien ostenta la calidad de copropietaria o a su apoderado debidamente constituido, de no ser posible la notificación personal se hará en los términos estipulados en el Código de Procedimiento Administrativo y de lo Contencioso Administrativo (NOTIFICACIÓN POR AVISO).

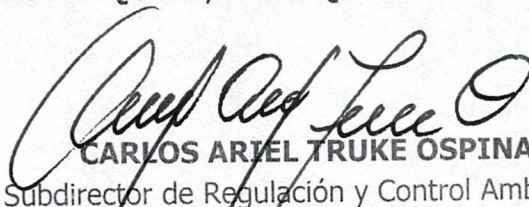
PARAGRAFO: COMUNICACIÓN A TERCEROS DETERMINADOS, comunicar como terceros determinados como notificación personal del acto administrativo a los señores **GUSTAVO VEGA VEGA** identificado con la cedula de ciudadanía No. 4.367.086 y **MARTHA CECILIA VEGA VEGA** identificada con la cedula de ciudadanía No. 24.485.261 quien de acuerdo a la documentación presentada ostentan la calidad de copropietarios del predio objeto de solicitud, de conformidad en el artículo 37 de la Ley 1437 de 2011.


ARTÍCULO CUARTO: El encabezado y la parte Resolutiva de la presente Resolución, deberá ser publicada en el boletín ambiental de la C.R.Q., a costa del interesado, de conformidad con los Artículos 70 y 71 de la Ley 99 de 1993, y lo pagado previamente por el solicitante.


ARTÍCULO QUINTO: La presente Resolución rige a partir de la fecha de ejecutoría, de conformidad con el artículo 87 del Código de Procedimiento Administrativo y de lo Contencioso Administrativo, (Ley 1437 de 2011).

ARTICULO SEXTO: Contra el presente acto administrativo procede únicamente el recurso de reposición, el cual debe interponerse ante el funcionario que profirió el acto y deberá ser interpuesto por el solicitante dentro de los diez (10) días siguientes a la notificación, según lo dispuesto por la ley 1437 de 2011

NOTIFÍQUESE, PUBLÍQUESE Y CÚMPLASE


CARLOS ARIEL TRUKE OSPINA
Subdirector de Regulación y Control Ambiental


B. YULIETH LÓPEZ ALZATE
Abogada Contratista SRCA


MARIA ELENA RAMÍREZ SALAZAR
Profesional Especializada Grado 16

Página 7 de 7





RESOLUCIÓN No. 000364

ARMENIA QUINDIO, 24 FEB 2022

"POR MEDIO DEL CUAL SE OTORGA UN PERMISO DE VERTIMIENTO DE AGUAS RESIDUALES DOMÉSTICAS PARA UNA VIVIENDA UNIFAMILIAR CAMPESINA QUE SE PRETENDE CONSTRUIR ÚNICA Y EXCLUSIVAMENTE Y SE ADOPTAN OTRAS DISPOSICIONES"

LA SUBDIRECCIÓN DE REGULACIÓN Y CONTROL AMBIENTAL DE LA CORPORACIÓN AUTÓNOMA REGIONAL DEL QUINDÍO, en uso de sus atribuciones legales contenidas en la Ley General Ambiental de Colombia, el Código de Procedimiento Administrativo y de lo Contencioso Administrativo y la Resolución 2169 del 12 de diciembre de 2018, modificada por la Resolución 066 del 16 de enero de 2017, modificada por la Resolución 081 del 18 de enero de 2017 y a su vez modificada por las Resoluciones No. 1035 del 03 de mayo del 2019 y 1861 del 14 de septiembre del año 2020, emanadas de la Dirección General de la Corporación Autónoma Regional del Quindío y,

CONSIDERANDO:

Que el día 26 de mayo del año 2015, el Gobierno Nacional expidió el Decreto 1076 de 2015 **"Por medio del cual se expide el Decreto Único Reglamentario del Sector Ambiente y Desarrollo Sostenible"**, en el cual incorporó gran parte de la normatividad Ambiental que rige en el territorio Colombiano, entre las normas concentradas está el Decreto 1541 de mil novecientos setenta y ocho (1978) el cual en su momento reguló aspectos relacionados con la disposición de vertimientos, así como también el Decreto 3930 de 2010, el cual derogó el Decreto 1594 de 1984, salvo los artículos 20 y 21, además de los artículos 193, 213 a 217 y 231 del Decreto 1541 de 1978. Teniendo con esto que el Decreto 1076 de 2015 reglamenta, entre otros aspectos, lo concerniente al ordenamiento del recurso hídrico y los vertimientos compilando el Decreto 3930 de 2010, este último modificado parcialmente por el Decreto 050 de 2018.

Que el día 06 de abril del año 2021, la señora **ADELA PIÑEROS ALZATE PAEZ** identificada con la cedula de ciudadanía No. 24.484.124, quien es la propietaria del predio denominado: **1) LOTE "TERRENO CON CASA"**, ubicado en la vereda **LA BELLA** del Municipio de **CALARCA (Q)**, identificado con matrícula inmobiliaria **No. 282-37450**, presentó a la **CORPORACIÓN AUTÓNOMA REGIONAL DEL QUINDÍO -C.R.Q.** Formulario Único Nacional de Solicitud de Permiso de Vertimientos con radicado No. **3742-2021**, acorde con la información que se detalla:

ASPECTOS TÉCNICOS Y AMBIENTALES GENERALES

INFORMACIÓN GENERAL DEL VERTIMIENTO	
Nombre del predio o proyecto	LOTE "TERRENO CON CASA" Finca la Concordia
Localización del predio o proyecto	Vereda LA BELLA del Municipio de CALARCA (Q.)
Ubicación del vertimiento (coordenadas georreferenciadas).	Latitud: 4° 29' 59.7" N Longitud: - 75° 40' 22.9" W
Código catastral	63130000100010511000
Matrícula Inmobiliaria	282-37450
Nombre del sistema receptor	Suelo
Fuente de abastecimiento de agua	Comité de cafeteros del Quindío
Cuenca hidrográfica a la que pertenece	Río La Vieja
Tipo de vertimiento	Doméstico





ARMENIA QUINDIO, 24 FEB 2022

"POR MEDIO DEL CUAL SE OTORGA UN PERMISO DE VERTIMIENTO DE AGUAS RESIDUALES DOMÉSTICAS PARA UNA VIVIENDA UNIFAMILIAR CAMPESINA QUE SE PRETENDE CONSTRUIR ÚNICA Y EXCLUSIVAMENTE Y SE ADOPTAN OTRAS DISPOSICIONES"

Tipo de actividad que genera el vertimiento.	Domestico
Caudal de la descarga	0,2 Lt/seg.
Frecuencia de la descarga	30 días/mes.
Tiempo de la descarga	8 horas/día
Tipo de flujo de la descarga	Intermitente
Área de disposición	23.95 m2

Que por reunir los requisitos legales, especialmente a lo estipulado en el artículo 2.2.3.3.5.2 (artículo 42 del Decreto 3930 de 2010), modificado por el Decreto 50 de 2018, mediante acto administrativo con radicado No. **SRCA-AITV-814-09-09-2021** del día 09 de septiembre del año 2021, se profirió Auto de Iniciación de Trámite de vertimientos, el cual fue notificado mediante correo electrónico guhecogo1955@hotmail.com mediante el radicado 14135 de fecha 20 de septiembre del año 2021 a la señora **ADELA PIÑEROS ALZATE PAEZ** identificado con la cedula de ciudadanía No. 24.484.124, quien es la propietaria del predio objeto de solicitud.

CONSIDERACIONES TÉCNICAS

Que la tecnico Marleny Vásquez, contratista de la Subdirección de Regulación y Control Ambiental de la C.R.Q. elaboró el informe de visita técnica mediante acta No. 51610 realizada el día 19 de octubre del año 2021 al predio denominado: La Concordia Lote No. 4, ubicado en la vereda La Bella del municipio de Calarcá (Q), en la cual se observó lo siguiente:

"DESCRIPCIÓN DE LOS ASPECTOS ENCONTRADOS EN LA VISITA

El trámite de la solicitud del permiso de Vertimientos se realiza visita técnica para revisión sistema de manejo de aguas residuales.

Dónde está la selva un lote con 1 a de 1.350 m² el lote se observa bases de cimentación para construcción de vivienda, no se observa sistema de manejo de aguas residuales aún construido.

La propietaria del predio dice que la vivienda está proyectada para vivir cuatro personas..."

(Se anexa informe de visita técnica y registro fotográfico)

Que el día 14 de noviembre del año 2021, el Ingeniero Civil **CHRISTIAN FELIPE DIAZ BAHAMON**, contratista de la Subdirección de Regulación y Control Ambiental de la C.R.Q., evaluó técnica y ambientalmente la documentación allegada por el usuario y emitió concepto técnico para trámite de permiso de vertimientos, en el cual manifestó lo siguiente:

"CONCEPTO TÉCNICO PARA TRÁMITE DE PERMISOS DE VERTIMIENTOS – CTPV - 313 – 2021

FECHA: 14 de Noviembre de 2021

SOLICITANTE: ADELA PIÑEROS ALZATE

EXPEDIENTE: 3742 de 2021

1. OBJETO



ARMENIA QUINDIO, 24 FEB 2022

"POR MEDIO DEL CUAL SE OTORGA UN PERMISO DE VERTIMIENTO DE AGUAS RESIDUALES DOMÉSTICAS PARA UNA VIVIENDA UNIFAMILIAR CAMPESINA QUE SE PRETENDE CONSTRUIR ÚNICA Y EXCLUSIVAMENTE Y SE ADOPTAN OTRAS DISPOSICIONES"

Evaluar la propuesta técnica presentada por el solicitante, teniendo en cuenta los parámetros mínimos de diseño del sistema de tratamiento y disposición final de **aguas residuales domésticas** según las recomendaciones técnicas generales y las establecidas por el Reglamento Técnico para el Sector de Agua potable y Saneamiento Básico RAS, adoptado mediante Resolución 0330 de 2017.

2. ANTECEDENTES

1. Decreto 050 de 2018, que modificó al Decreto 1076 de 2015.
2. Solicitud de permiso de vertimientos radicada el 06 de abril de 2021.
3. Auto de inicio de trámite de permiso de vertimiento SCSA-AITV-814-09-09-2021 del 09 de septiembre del (2021).
4. Visita técnica de verificación de estado y funcionamiento del sistema de tratamiento de aguas residuales No. 51610 del 19 de Octubre de 2021.

3. ASPECTOS TÉCNICOS Y AMBIENTALES GENERALES

INFORMACIÓN GENERAL DEL VERTIMIENTO	
Nombre del predio o proyecto	LOTE "TERRENO CON CASA" Finca la Concordia
Localización del predio o proyecto	Vereda LA BELLA del Municipio de CALARCA (Q.)
Ubicación del vertimiento (coordenadas georreferenciadas).	Latitud: 4° 29' 59.7" N Longitud: - 75° 40' 22.9" W
Código catastral	63130000100010511000
Matricula Inmobiliaria	282-37450
Nombre del sistema receptor	Suelo
Fuente de abastecimiento de agua	Comité de cafeteros del Quindio
Cuenca hidrográfica a la que pertenece	Río La Vieja
Tipo de vertimiento	Doméstico
Tipo de actividad que genera el vertimiento.	Doméstico
Caudal de la descarga	0,2 Lt/seg.
Frecuencia de la descarga	30 días/mes.
Tiempo de la descarga	8 horas/día
Tipo de flujo de la descarga	Intermitente
Área de disposición	23.95 m2

4. RESULTADOS DE LA REVISIÓN DE LA PROPUESTA TÉCNICA PRESENTADA

4.1 SISTEMA PROPUESTO PARA EL MANEJO DE AGUAS RESIDUALES

Las aguas residuales domésticas (ARD), generadas en el predio se conducirán a un Sistema de Tratamiento de Aguas Residuales Domésticas (STARD) de tipo in situ compuesto por trampa de grasas, tanque séptico, filtro anaeróbico y sistema de disposición final a pozo de absorción.

ARMENIA QUINDIO, 24 FEB 2022

"POR MEDIO DEL CUAL SE OTORGA UN PERMISO DE VERTIMIENTO DE AGUAS RESIDUALES DOMÉSTICAS PARA UNA VIVIENDA UNIFAMILIAR CAMPESINA QUE SE PRETENDE CONSTRUIR ÚNICA Y EXCLUSIVAMENTE Y SE ADOPTAN OTRAS DISPOSICIONES"

Trampa de grasas: La trampa de grasas del predio será construida in situ, para el tratamiento de las aguas residuales provenientes de la cocina. Según las memorias de cálculo las dimensiones son ancho 0.50 m, largo 0.50 m y profundidad útil de 0.72 m, para un volumen útil de 0.18 m³ o 180 litros.

Tanque séptico y Filtro Anaerobio de Flujo Ascendente FAFA: Según las memorias de cálculo en el predio existe un sistema integrado construido in situ con las siguientes dimensiones:

1) Tanque séptico: Largo útil 2.0 m, ancho 0.70 m, profundidad útil 1.5 m, para un volumen de 2.10 m³ – 2,100 Litros.

2) Filtro anaeróbico: Largo útil 1.10 m, ancho 0.70 m, profundidad útil 1.7 m, para un volumen de 1.30 m³ – 1,300 Litros.

Con un volumen total de 3,400 litros, el sistema está calculado para 5 personas.

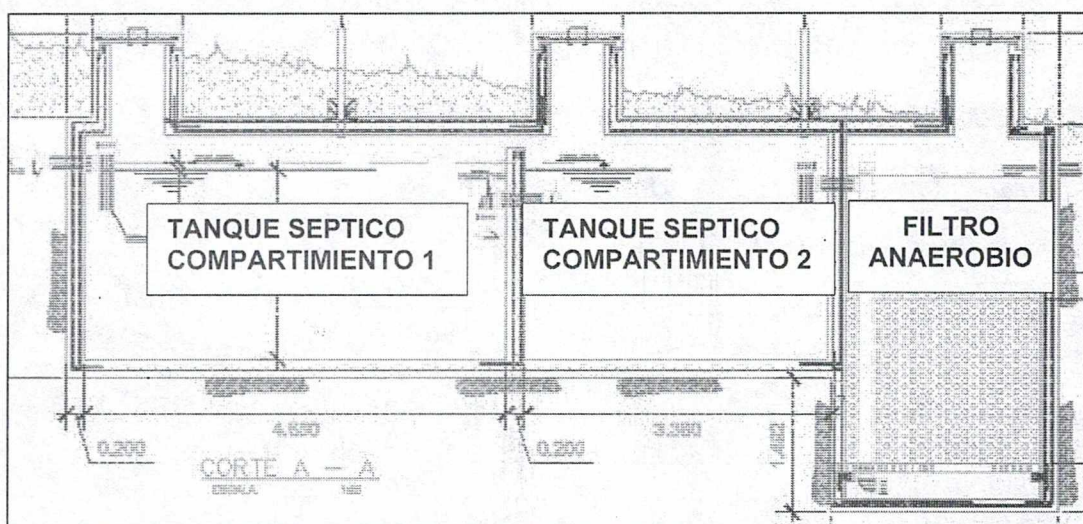


Imagen 1. Esquema Sistema de Tratamiento Aguas Residual Domestica

Disposición final del efluente: Como disposición final de las aguas residuales domésticas tratadas se opta por la infiltración al suelo mediante un pozo de absorción. La tasa de percolación obtenida a partir del ensayo realizado en el predio es de 7.45 min/pulgada. A partir de esto se dimensiona un pozo de absorción de 2.5 m de diámetro y 3.05 m de profundidad, para un área efectiva de infiltración de 23.95 m².

4.2 OTROS ASPECTOS TECNICOS

Caracterización actual del vertimiento existente o estado final previsto para el vertimiento proyectado de conformidad con la norma de vertimientos vigente:

Las aguas residuales domésticas cuentan con unas características ya conocidas. Cuando se originan en una vivienda familiar, los caudales y por lo tanto las cargas contaminantes son similares entre sí, y en consecuencia, dado el bajo impacto de vertimientos de esta magnitud y características y asumiendo que para sistemas de tipo convencional (aquellos conformados por trampa de grasas, tanque séptico y filtro anaerobio) se obtiene la remoción de carga



RESOLUCIÓN No. 000364

ARMENIA QUINDIO, 12.4 FEB 2022

"POR MEDIO DEL CUAL SE OTORGA UN PERMISO DE VERTIMIENTO DE AGUAS RESIDUALES DOMÉSTICAS PARA UNA VIVIENDA UNIFAMILIAR CAMPESINA QUE SE PRETENDE CONSTRUIR ÚNICA Y EXCLUSIVAMENTE Y SE ADOPTAN OTRAS DISPOSICIONES"

contaminante requerida (80% en DBO, SST y Grasas y Aceites), se considera que una caracterización presuntiva de estas aguas residuales domésticas ofrece suficiente información del vertimiento de entrada y salida del STARD.

Concepto sobre el uso del suelo expedido por la autoridad municipal competente:


De acuerdo con el Documento CONCEPTO USO DE SUELO-No.463-2021, expedido el 02 de Marzo de 2021 por la Secretaria de Planeación Municipal de Calarcá, mediante el cual se relaciona la siguiente información:

TIPO DE UBICACIÓN:	ZONA:10 SECTOR:SUBURBANO
--------------------	--------------------------

DENOMINACION		
IDENTIFICACION	41885454	MATRICULA INMOBILIARIA DEL PREDIO: 282-37450
DIRECCION	CONCORDIA LA BELLA	FICHA CATASTRAL
PROPIETARIO INMUEBLE	LUZ MARINA SOTO GONZALEZ (Y OTROS)	00-01-0001-0511-000
USOS PERMITIDOS	PRINCIPAL: VU, VB, C1, C2, PARCELACION CAMPESTRE COMPLEMENTARIO Y/O COMPATIBLE: VAC, G1, G2, L1, R1, R2, R3.	
USOS CONDICIONADOS	RESTRINGIDO: VM, C2, C3, C4, C5, G3, G4, G5, G6, L2, L3.	
USOS NO PERMITIDOS	PROHIBIDO: N/A	

TABLA RESUMEN DE USOS DE SUELO (Exceptuando el Uso Industrial G)

GRUPO	USO Y ASIGNACION	DESCRIPCION
VIVIENDA	VU: Vivienda unifamiliar aislada	Está conformada por una vivienda por predio diseñada y construida con características propias.
	VB: Vivienda Bifamiliar	Está conformada por dos unidades de vivienda, en una misma edificación con características arquitectónicas similares. Cuyo acceso es independiente desde el espacio público.
	VM: Vivienda Multifamiliar	Conformada por tres o más unidades de vivienda, en una misma edificación.
	VAC: Agrupaciones o conjuntos	Están conformadas por varias edificaciones (Unifamiliares, Bifamiliares y/o Multifamiliares) en un mismo predio, con características arquitectónicas similares, con espacios exteriores o interiores comunes.
	PCV: Parcelaciones Campestres	No aplica.



"POR MEDIO DEL CUAL SE OTORGA UN PERMISO DE VERTIMIENTO DE AGUAS RESIDUALES DOMÉSTICAS PARA UNA VIVIENDA UNIFAMILIAR CAMPESINA QUE SE PRETENDE CONSTRUIR ÚNICA Y EXCLUSIVAMENTE Y SE ADOPTAN OTRAS DISPOSICIONES"

COMERCIO	C1: Establecimientos comerciales y/o de servicios de bajo impacto urbano	Se permiten en cualquier zona de carácter residencial o zonas de uso mixto: fendas y salsamentarías, misceláneas y boutiques, librería y papelerías al detal, farmacias, vicios de salones de belleza, lavanderías, cafeterías, heladerías, salones de té, floristerías, fotocopias, alquiler de películas, sastrerías, modisterías; oficinas de servicio profesional o técnico.
	C2: establecimientos comerciales y/o de servicios de mediano cubrimiento, a nivel de sector.	Mini mercados, Rapitiendas, expendios de carnes; Almacenes de vestuario y textiles; Almacenes de electrodomésticos muebles, tapetes y alfombras, lámparas y accesorios, porcelanas y artículos de lujo, artículos de cocina, colchones; Ferretería minorista, artefactos eléctricos, pinturas, vidrios y materiales livianos de construcción, almacenes y maquinaria liviana, repuestos y accesorios; Almacenes de juguetería, deportes, adornos, discos, artículos plásticos, pegantes, cigarrerías, prenderías, empaques, cables, instrumental profesional y científico, joyerías, relojerías, reproducciones, productos de jardinería, venta de artículos funerarios y miscelánea en general; Centros profesionales y de asesorías; Centros de estética, academias y gimnasios, Residencias, hospedajes y pensiones; compañías de seguros, agencias de finca raíz Cafeterías, autoservicio, comidas rápidas, pizzerías; parqueaderos Talleres de reparación de maquinaria liviana Electrodomésticos, motores y accesorios
	C3: establecimiento en los que se desarrolla un comercio y/o servicios de alto cubrimiento a nivel de ciudad. Se deben ubicar en zonas destinadas para el uso de actividad múltiple y especializada (ver plano ejes viales donde se permite)	Distribuidoras mayoristas de alimentos y bebidas, supermercados; Drogas al por o mayor, artículos de uso personal y del hogar Productos químicos, fungicidas a herbicidas; o Artículos de ferretería y construcción: Ferretería y herramienta, en artefactos eléctricos, pinturas, vidrios y materiales de construcción (Para su abastecimiento y comercialización no requiera vehículo de más de dos toneladas) y Maquinaria y equipo, venta de automotores y maquinaria pesada en general es Compras de cale; clubes sociales, billares, cafés, autoservicios, tabernas, academias de billar, bendas mixtas,



ARMENIA QUINDIO, 12.4 FEB 2022

"POR MEDIO DEL CUAL SE OTORGA UN PERMISO DE VERTIMIENTO DE AGUAS RESIDUALES DOMÉSTICAS PARA UNA VIVIENDA UNIFAMILIAR CAMPESINA QUE SE PRETENDE CONSTRUIR ÚNICA Y EXCLUSIVAMENTE Y SE ADOPTAN OTRAS DISPOSICIONES"

		restaurantes y máquinas monederas (no más de diez (10) unidades) Video juegos Turísticos, Hoteles, centros de recreación turística Clínicas de asistencia médica; Bancos y corporaciones.
	C4: Establecimientos que por su alto Impacto físico, urbanístico, social y/o ambiental, requiere de una localización especial.	Amoblados y moteles; Casas de lenocinio, coreográficos, Griles, Discotecas, Bares, cantinas y Estaderos; Talleres de metalmecánica, mecánica automotriz y pintura, diagnosticentros, servitecas, clínicas de mantenimiento automotor y motocicletas: Estaciones de llenado, Establecimientos para ferreterías y construcción, depósitos de venta al por mayor de materiales de construcción, Salas de Velación, Cementerios y jardines-cementerios Homos Crematorios; Productos químicos, fungicidas, herbicidas, combustibles, Mataderos.
	C5: Comercio de alto riesgo. Se localiza en áreas alejadas de la población.	Establecimientos dedicados al expendio al por mayor y al detal de polvora, municiones, combustible, líquidos gaseosos y gas propano.
USO INSTITUCIONAL	L1: Son los equipamientos urbanos requeridos por la comunidad al nivel de uno o más barrios	Escuela, Guardería, Jardín infantil; Inspección de Policía, correo; Caseta comunal; Puesto de salud; CAI
	L2: equipamientos urbanos requeridos por la comunidad al nivel de sector.	Institutos técnicos especializados, centros de capacitación, colegios de enseñanza media Centro Administrativo integrado (CAMI), Defensa Civil, Centros de atención inmediata (CAI), telecomunicaciones; Teatros al aire libre, centros culturales comunitarios, academias y casas de la cultura Capillas, casa parroquial, salones de oración, iglesias cuya capacidad no exceda 30 personas ni un área mayor de 50 m ² (Restringido en sectores residenciales sobre vías locales, vía patrimonial, vías peatonales y Ciclovías) deben acogerse a lo estipulado en la resolución 06321 de 1983 Min salud (normas sobre protección y conservación de la Audición y la Salud) Centros de salud, unidades intermedias de salud.
	L3: equipamientos urbanos requeridos por la	palacio de Justicia, Estaciones de peso, central de sacrificios, cementerios y plazas de

ARMENIA QUINDIO, 24 FEB 2022

"POR MEDIO DEL CUAL SE OTORGA UN PERMISO DE VERTIMIENTO DE AGUAS RESIDUALES DOMÉSTICAS PARA UNA VIVIENDA UNIFAMILIAR CAMPESINA QUE SE PRETENDE CONSTRUIR ÚNICA Y EXCLUSIVAMENTE Y SE ADOPTAN OTRAS DISPOSICIONES"

	comunidad al nivel de ciudad.	mercados Museos, centros culturales, bibliotecas, salas de música y exposiciones Iglesias. Con capacidad mayor a 30 personas y un área mayor a 50 m ² (Prohibido en sectores residenciales sobre vías locales, vía patrimonial, vías peatonales y Ciclovías) Deben acogerse a lo estipulado en la resolución 08321 de 1983 Min salud (normas sobre protección y conservación de la Audición y la Salud) Hospitales, dinicas y centros para la tercera edad Instalaciones militares y de policía, cárceles, permanencias, casa de menores, instalaciones de bomberos; Instalaciones de acueducto, plantas de tratamiento, teléfonos.
USO RECREATIVO	R1: son áreas de uso recreativo a nivel de barrio.	Parques de barrio, juegos infantiles y canchas deportivas.
	R2: son áreas de uso recreativo a nivel de un sector.	Polideportivos, escenarios al aire libre, centros de espectáculos y parques de diversión.
	R3: son áreas de uso recreativo a nivel de la ciudad.	Parque metropolitano, coliseo de ferias y exposiciones y eco-parques

Imagen 2. Localización del predio Tomado del SIG Quindío.



Según la ficha catastral No. 000100010511000

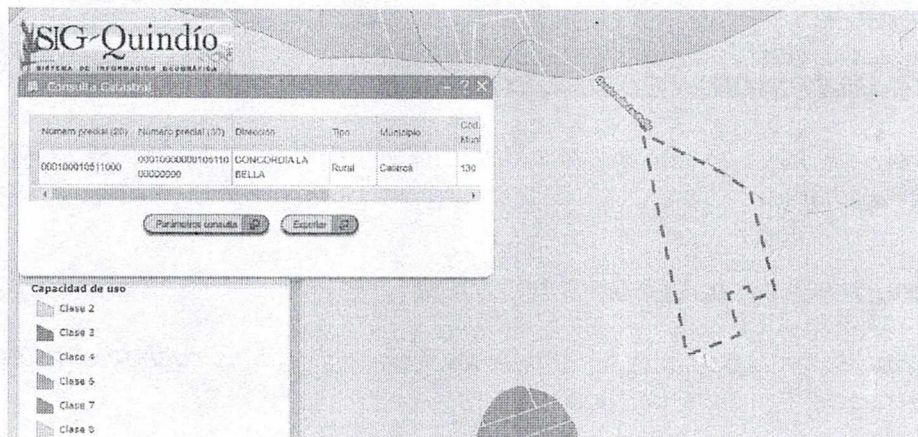
Según lo observado en el SIG Quindío se evidencia que el predio se encuentra fuera de áreas y ecosistemas estratégicos, y se observa la Quebrada La Bella cerca del predio.

ARMENIA QUINDIO, 24 FEB 2022

"POR MEDIO DEL CUAL SE OTORGA UN PERMISO DE VERTIMIENTO DE AGUAS RESIDUALES DOMÉSTICAS PARA UNA VIVIENDA UNIFAMILIAR CAMPESINA QUE SE PRETENDE CONSTRUIR ÚNICA Y EXCLUSIVAMENTE Y SE ADOPTAN OTRAS DISPOSICIONES"

Haciendo uso de la herramienta de medición del SIG Quindío y tomando como punto de partida las coordenadas del vertimiento referenciadas en el acta de visita, se establece una distancia de 112.8 m hasta la Quebrada, sin embargo, se debe tener en cuenta lo estipulado en el artículo 2.2.1.1.18.2 del Decreto 1076 de 2015, en el cual se establece una franja de protección para nacimientos de 100 metros a la redonda y para fuentes hídricas sean permanentes o no, de 30 metros, esto a cada lado y paralelo a las líneas de mareas máximas establecidas en los últimos 50 años.

Imagen 3. Capacidad de usos de suelo Tomado del SIG Quindío.



El predio se ubica sobre suelo agrologico clase 2.

Evaluación ambiental del vertimiento: La actividad generadora del vertimiento es doméstica, y por lo tanto de acuerdo con los artículos 2.2.3.3.5.2 y 2.2.3.3.5.3 del Decreto 1076 de 2015 (artículos 42 y 43 del Decreto 3930 de 2010), modificado por el Decreto 50 del 2018, la presente solicitud de permiso de vertimientos no requiere dar cumplimiento a este requisito.

Plan de Gestión del Riesgo para el Manejo del Vertimiento: La actividad generadora del vertimiento es doméstica, y por lo tanto de acuerdo con los artículos 2.2.3.3.5.2 y 2.2.3.3.5.3 del Decreto 1076 de 2015 (artículos 42 y 43 del Decreto 3930 de 2010), modificado por el Decreto 50 del 2018 la presente solicitud de permiso de vertimientos no requiere dar cumplimiento a este requisito.

4.3 CONCLUSIONES DE LA REVISIÓN DE LA DOCUMENTACIÓN TÉCNICA APORTADA

Se realizó revisión de la documentación técnica aportada por el usuario encontrándose completa para proceder con la evaluación jurídica y consecuentemente con el trámite de permiso de vertimientos.

5. RESULTADOS DE LA VISITA TÉCNICA



ARMENIA QUINDIO, 24 FEB 2022

"POR MEDIO DEL CUAL SE OTORGA UN PERMISO DE VERTIMIENTO DE AGUAS RESIDUALES DOMÉSTICAS PARA UNA VIVIENDA UNIFAMILIAR CAMPESINA QUE SE PRETENDE CONSTRUIR ÚNICA Y EXCLUSIVAMENTE Y SE ADOPTAN OTRAS DISPOSICIONES"

De acuerdo con lo consignado en el acta de visita No. 51610 del 19 de Octubre de 2021, realizada por la técnico MARLENY VASQUEZ contratista de la Subdirección de Regulación y Control Ambiental de la C.R.Q., se encontró lo siguiente:

- Lote con un área de 1.350 mt² el lote se observa bases de cimentación para construcción de vivienda, no se observa sistema de manejo de aguas residuales aun construido.
- La propietaria del predio dice que la vivienda está proyectada para vivir 4 personas.
- El predio linda con cañada, vivienda lado derecho e izquierdo y frente con la vía principal.

5.1 CONCLUSIONES DE LA VISITA TÉCNICA

- Se recomienda que cuando el sistema esté en uso se le realice mantenimiento periódicamente.

6. OBSERVACIONES Y RECOMENDACIONES:

- Informar a la Corporación Autónoma Regional del Quindío cuando el sistema esté construido y entre en funcionamiento
- El sistema de tratamiento debe corresponder al diseño propuesto y aquí avalado y cumplir con las indicaciones técnicas correspondientes.
- La adecuada remoción de carga contaminante por parte de los sistemas sépticos, es efectiva cuando además de estar adecuadamente instalados, el número de contribuyentes no supera la capacidad instalada, se separan adecuadamente las grasas y las aguas lluvias, las aguas residuales a tratar son de origen estrictamente doméstico y se realizan los mantenimientos preventivos como corresponde.
- Es indispensable tener presente que una ocupación superior a las personas establecidas, así sea temporal, puede implicar ineficiencias en el tratamiento del agua residual que se traducen en remociones de carga contaminante inferiores a las establecidas por la normativa ambiental vigente (límites máximos permisibles de la Resolución 0631 de 2015).
- Cumplir las disposiciones técnicas y legales relativas a la ubicación del sistema de tratamiento y disposición final de aguas residuales, de acuerdo a lo establecido por el Reglamento Técnico para el Sector de Agua Potable y Saneamiento Básico, RAS adoptado mediante Resolución 0330 de 2017, al Decreto 1076 de 2015 y demás normas vigentes aplicables. Localizar en terrenos con pendientes significativas, pueden presentarse eventos de remociones en masa que conllevan problemas de funcionamiento, colapso del sistema y los respectivos riesgos ambientales.



ARMENIA QUINDIO, 12 4 FEB 2022

"POR MEDIO DEL CUAL SE OTORGA UN PERMISO DE VERTIMIENTO DE AGUAS RESIDUALES DOMÉSTICAS PARA UNA VIVIENDA UNIFAMILIAR CAMPESINA QUE SE PRETENDE CONSTRUIR ÚNICA Y EXCLUSIVAMENTE Y SE ADOPTAN OTRAS DISPOSICIONES"


- La distancia mínima de cualquier punto de la infiltración a viviendas, tuberías de agua, pozos de abastecimiento, cursos de aguas superficiales (quebradas, ríos, etc) y cualquier árbol, serán de 5, 15, 30, 30 y 3 metros respectivamente.
- La altura de infiltración quedará fijada por la distancia entre el nivel a donde llega el tubo de descarga y el fondo del pozo.
- Si se va a realizar algún tipo de modificación en calidad o cantidad del vertimiento, y/o adición a los sistemas de tratamiento de aguas residuales propuestos en las memorias técnicas, como así mismo la construcción de más sistemas de tratamiento, se debe informar a la Corporación Autónoma regional del Quindío para realizar las adecuaciones y modificación técnicas y jurídicas al permiso de vertimientos otorgado.
- En cualquier caso, el vertimiento de las aguas residuales no se debe realizar sin el tratamiento de las mismas antes de la disposición final.
- **Incluir en el acto administrativo, la información de la fuente de abastecimiento del agua y de las áreas (m² o Ha) ocupadas por el sistema de disposición final.**

7. CONCLUSIÓN FINAL

El concepto técnico se realiza en el marco de la resolución No. 044 de 2017: "Por medio de la cual se declara la congestión administrativa y se inicia un proceso de descongestión, normalización y atención oportuna de trámites ambientales y procedimientos administrativos en las dependencias de la Corporación Autónoma Regional del Quindío y se dictan otras disposiciones", prorrogada mediante resolución 3524 del 29 de diciembre de 2017; con base en el análisis técnico de los documentos aportados por el solicitante.

Como resultado de la evaluación técnica de la documentación contenida en el expediente 3742 de 2021, y de lo encontrado en la mencionada visita técnica, **se considera viable técnicamente la propuesta del sistema de tratamiento individual planteada como solución de saneamiento de las Aguas Residuales Domésticas** generadas en el predio LOTE "TERRENO CON CASA" Finca la Concordia de la Vereda LA BELLA del Municipio de CALARCA (Q.), Matrícula Inmobiliaria No. 282-37450 y ficha catastral No. 63130000100010511000, lo anterior, teniendo como base la capacidad de las unidades del STARD instaladas en el predio, para lo cual el aporte de aguas residuales debe ser generado hasta por 5 contribuyentes permanentes y demás aspectos aquí mencionados, sin embargo, el otorgamiento del permiso está sujeto a la evaluación jurídica integral de la documentación, al análisis de compatibilidad de uso del suelo, y los demás que el profesional asignado determine.

AREA DE DISPOSICION DEL VERTIMIENTO: para la disposición final de las aguas generadas en el predio se calcula un área de 23.95 m² distribuida en un pozo de absorción ubicado en coordenadas geográficas (Latitud: 4° 29' 59.7" N; Longitud: - 75° 40' 22.9" W) que



ARMENIA QUINDIO, 24 FEB 2022

"POR MEDIO DEL CUAL SE OTORGA UN PERMISO DE VERTIMIENTO DE AGUAS RESIDUALES DOMÉSTICAS PARA UNA VIVIENDA UNIFAMILIAR CAMPESINA QUE SE PRETENDE CONSTRUIR ÚNICA Y EXCLUSIVAMENTE Y SE ADOPTAN OTRAS DISPOSICIONES"


corresponde a una ubicación del predio con uso residencial, con altura de 1456 msnm, el cual colinda con otros predios con uso de suelo residencial y con la vía principal.

En Consideración a que el proyecto obra o actividad que genera las aguas residuales en el predio, aun no se ha desarrollado y con el propósito de realizar acciones de control y seguimiento más efectivas por parte de esta autoridad ambiental, se sugiere que el permiso se otorgue por 5 años, lo anterior según lo dispone la resolución No. 413 de 2015, artículo 1ro. Igualmente, se sugiere que se realicen visitas de verificación de funcionamiento del STARD con mayor periodicidad."

Nota Aclaratoria: Según el concepto técnico del 14 de noviembre del año 2021, suscrito por el Ingeniero Civil **CHRISTIAN FELIPE DIAZ** la fuente de abastecimiento de agua es el Comité de Cafeteros del Quindío, en concordancia con el recibo de disponibilidad de agua expedido por la FEDERACION NACIONAL DE CAFETEROS DE COLOMBIA en la que manifiesta que el suministro de agua es propiamente para uso agrícola y no tratada, asunto que deberá ser manejado por la entidad prestadora del suministro de agua ya que para el caso en particular esta Subdirección se pronunciará única y exclusivamente en relación al trámite de solicitud de permiso de vertimiento de aguas residuales producto de la vivienda unifamiliar campesina que se pretende construir en el predio.

Que en este sentido, la propietaria ha solicitado la legalización del sistema de manejo de aguas residuales, por medio del permiso de vertimiento, donde se pretende construir exclusivamente una vivienda campesina en el predio objeto de solicitud, la cual según el componente técnico y la propuesta presentada en las memorias técnicas, se puede evidenciar que es una obra que es de baja complejidad, que no representa mayores impactos ambientales dadas las características existentes en el entorno, que según la propuesta presentada para la legalización de tal sistema de tratamiento de aguas residuales domésticas, este es el indicado para evitar posibles afectaciones a los recursos suelo y agua, provenientes de vertimientos. **También comprende esta Subdirección que el otorgamiento del permiso de vertimientos permitirá a los propietarios que de encontrarse factible por la autoridad competente, el dueño lo disfrute, pero mitigando los impactos ambientales que podrían generarse, teniendo con esto que se daría uso, goce y explotación al predio, esto en completa armonía con los recursos naturales, y para este fin se considera esta subdirección indispensable, que de la vivienda construida, se implemente el respectivo sistema de tratamiento de aguas residuales domésticas y la debida disposición final, pues con esto se garantizaría el disfrute pleno del bien privado, en condiciones óptimas y la conservación del ambiente, previniendo y/o mitigando los impactos ambientales que se puedan presentar por el ejercicio, uso y goce del derecho, entendiéndose esto como la ecologización de las libertades que se tienen como propietario.**

Que es importante precisar que el análisis del otorgamiento o negación del permiso de vertimientos, se hace desde la valoración de los derechos fundamentales, incluido en estos la no afectación al derecho fundamental al ambiente sano el cual se encuentra consagrado en el artículo 79 de la Constitución Política de Colombia de 1991, el cual, en su tenor literal, dispone lo siguiente:



RESOLUCIÓN No. 000364

24 FEB 2022

ARMENIA QUINDIO,

"POR MEDIO DEL CUAL SE OTORGA UN PERMISO DE VERTIMIENTO DE AGUAS RESIDUALES DOMÉSTICAS PARA UNA VIVIENDA UNIFAMILIAR CAMPESINA QUE SE PRETENDE CONSTRUIR ÚNICA Y EXCLUSIVAMENTE Y SE ADOPTAN OTRAS DISPOSICIONES"

"Todas las personas tienen derecho a gozar de un ambiente sano. La ley garantizará la participación de la comunidad en las decisiones que puedan afectarlo.

Es deber del Estado proteger la diversidad e integridad del ambiente, conservar las áreas de especial importancia ecológica y fomentar la educación para el logro de esos fines".

Que en este sentido cabe mencionar que es de vital importancia determinar si el vertimiento que se pretende legalizar, ya se está generando, si existe o no un sistema construido, o si simplemente es con el ánimo de llevarse a cabo a través del tiempo, presupuestos estos que son indispensables para esta subdirección al momento de tomar una decisión de fondo que resuelva la solicitud, toda vez que el fin primordial es la protección del ambiente y en tal sentido es que se hace indispensable determinar si el sistema propuesto es el indicado para mitigar los impactos que se podrían generar producto de los vertimientos generados por el desarrollo del proyecto y en caso de que se encuentre construido o que se esté desarrollando el proyecto que logre mitigar los impactos por este generados en cuanto a vertimientos se refiere, en cuanto la protección del ambiente, a su tratamiento como derecho fundamental y su prevalencia. Ha reiterado la corte constitucional en su sentencia T-536 de 2009:

"El ambiente sano y ecológicamente equilibrado es un derecho Constitucional fundamental, pues su violación atenta directamente contra la perpetuación de la especie humana y, en consecuencia, con el derecho más fundamental del hombre: la vida. El derecho a la salud y a la vida son derechos fundamentales porque son esenciales al hombre, la salud se encuentra ligada al medio ambiente que le rodea y que dependiendo de las condiciones que éste le ofrezca, le permitirá desarrollarse económica y socialmente a los pueblos, garantizándoles su supervivencia. Existen unos límites tolerables de contaminación que al ser traspasado constituyen un perjuicio para el medio ambiente y la vida, que no pueden ser justificables y por lo tanto exigen imponer unos correctivos."

Que adicional a lo anterior, encontramos que del certificado de tradición del predio identificado con la matrícula inmobiliaria número **282-37450**, se desprende que el predio cuenta con un área de 6.620 metros cuadrados. Lo que evidentemente no es violatorio de los tamaños mínimos, por tratarse de un predio Suburbano tal y como lo indica el concepto sobre uso de suelo No. 0463-2021 de fecha 02 de marzo del año 2021, el cual fue expedido por el Subsecretario de Ordenamiento Territorial, Desarrollo Urbano y Rural de Armenia (Q), donde se observa lo siguiente:

"(...)

TIPO DE UBICACIÓN:	ZONA:10 SECTOR:SUBURBANO
DENOMINACION	

"POR MEDIO DEL CUAL SE OTORGA UN PERMISO DE VERTIMIENTO DE AGUAS RESIDUALES DOMÉSTICAS PARA UNA VIVIENDA UNIFAMILIAR CAMPESINA QUE SE PRETENDE CONSTRUIR ÚNICA Y EXCLUSIVAMENTE Y SE ADOPTAN OTRAS DISPOSICIONES"

IDENTIFICACION	41885454	MATRICULA INMOBILIARIA DEL PREDIO: 282-37450
DIRECCION	CONCORDIA LA BELLA	FICHA CATASTRAL
PROPIETARIO INMUEBLE	LUZ MARINA SOTO GONZALEZ (Y OTROS)	00-01-0001-0511-000
USOS PERMITIDOS	PRINCIPAL: VU, VB, C1, C2, PARCELACION CAMPESTRE COMPLEMENTARIO Y/O COMPATIBLE: VAC, G1, G2, L1, R1, R2, R3.	
USOS CONDICIONADOS	RESTRINGIDO: VM, C2, C3, C4, C5, G3, G4, G5, G6, L2, L3.	
USOS NO PERMITIDOS	PROHIBIDO: N/A	

TABLA RESUMEN DE USOS DE SUELO (Exceptuando el Uso Industrial G)


GRUPO	USO Y ASIGNACION	DESCRIPCION
VIVIENDA	VU: Vivienda unifamiliar aislada	Está conformada por una vivienda por predio diseñada y construida con características propias.
	VB: Vivienda Bifamiliar	Está conformada por dos unidades de vivienda, en una misma edificación con características arquitectónicas similares. Cuyo acceso es independiente desde el espacio público.
	VM: Vivienda Multifamiliar	Conformada por tres o más unidades de vivienda, en una misma edificación.
	VAC: Agrupaciones o conjuntos	Están conformadas por varias edificaciones (Unifamiliares, Bifamiliares y/o Multifamiliares) en un mismo predio, con características arquitectónicas similares, con espacios exteriores o interiores comunes.
	PCV: Parcelaciones Campestres	No aplica.
COMERCIO	C1: Establecimientos comerciales y/o de servicios de bajo impacto urbano	Se permiten en cualquier zona de carácter residencial o zonas de uso mixto: fendas y salsamentarías, misceláneas y boutiques, librería y papelerías al detal, farmacias, vicios de salones de belleza, lavanderías, cafeterías, heladerías, salones de té, floristerías, fotocopias, alquiler de películas, sastrerías, modisterías; oficinas de servicio profesional o técnico.
	C2: establecimientos comerciales y/o de servicios de mediano	Mini mercados, Rapitiendas, expendios de carnes; Almacenes de vestuario y textiles; Almacenes de electrodomésticos muebles, tapetes y alfombras, lámparas y accesorios,



ARMENIA QUINDIO, 24 FEB 2022

"POR MEDIO DEL CUAL SE OTORGA UN PERMISO DE VERTIMIENTO DE AGUAS RESIDUALES DOMÉSTICAS PARA UNA VIVIENDA UNIFAMILIAR CAMPESINA QUE SE PRETENDE CONSTRUIR ÚNICA Y EXCLUSIVAMENTE Y SE ADOPTAN OTRAS DISPOSICIONES"

	<p><i>cubrimiento, a nivel de sector.</i></p>	<p><i>porcelanas y artículos de lujo, artículos de cocina, colchones; Ferretería minorista, artefactos eléctricos, pinturas, vidrios y materiales livianos de construcción, almacenes y maquinaria liviana, repuestos y accesorios; Almacenes de juguetería, deportes, adornos, discos, artículos plásticos, pegantes, cigarrerías, prenderías, empaques, cables, instrumental profesional y científico, joyerías, relojerías, reproducciones, productos de jardinería, venta de artículos funerarios y miscelánea en general; Centros profesionales y de asesorías; Centros de estética, academias y gimnasios, Residencias, hospedajes y pensiones; compañías de seguros, agencias de finca raíz Cafeterías, autoservicio, comidas rápidas, pizzerías; parqueaderos Talleres de reparación de maquinaria liviana Electrodomésticos, motores y accesorios</i></p>
	<p><i>C3: establecimiento en los que se desarrolla un comercio y/o servicios de alto cubrimiento a nivel de ciudad. Se deben ubicar en zonas destinadas para el uso de actividad múltiple y especializada (ver plano ejes viales donde se permite)</i></p>	<p><i>Distribuidoras mayoristas de alimentos y bebidas, supermercados; Drogas al por o mayor, artículos de uso personal y del hogar Productos químicos, fungicidas a herbicidas; o Artículos de ferretería y construcción: Ferretería y herramienta, en artefactos eléctricos, pinturas, vidrios y materiales de construcción (Para su abastecimiento y comercialización no requiera vehículo de más de dos toneladas) y Maquinaria y equipo, venta de automotores y maquinaria pesada en general es Compras de cale; clubes sociales, billares, cafés, autoservicios, tabernas, academias de billar, bendas mixtas, restaurantes y máquinas monederas (no más de diez (10) unidades) Video juegos Turísticos, Hoteles, centros de recreación turística Clínicas de asistencia médica; Bancos y corporaciones.</i></p>
	<p><i>C4: Establecimientos que por su alto Impacto físico, urbanístico, social y/o ambiental, requiere de una localización especial.</i></p>	<p><i>Amoblados y moteles; Casas de lenocinio, coreográficos, Griles, Discotecas, Bares, cantinas y Estaderos; Talleres de metalmecánica, mecánica automotriz y pintura, diagnosticentros, servitecas, clínicas de mantenimiento automotor y motocicletas: Estaciones de llenado, Establecimientos para ferreterías y construcción, depósitos de venta</i></p>



ARMENIA QUINDIO, 24 FEB 2022

"POR MEDIO DEL CUAL SE OTORGA UN PERMISO DE VERTIMIENTO DE AGUAS RESIDUALES DOMÉSTICAS PARA UNA VIVIENDA UNIFAMILIAR CAMPESINA QUE SE PRETENDE CONSTRUIR ÚNICA Y EXCLUSIVAMENTE Y SE ADOPTAN OTRAS DISPOSICIONES"

		al por mayor de materiales de construcción, Salas de Velación, Cementerios y jardines-cementerios Homos Crematorios; Productos químicos, fungicidas, herbicidas, combustibles, Mataderos.
	C5: Comercio de alto riesgo. Se localiza en áreas alejadas de la población.	Establecimientos dedicados al expendio al por mayor y al detal de polvora, municiones, combustible, líquidos gaseosos y gas propano.
USO INSTITUCIONAL	L1: Son los equipamientos urbanos requeridos por la comunidad al nivel de uno o más barrios	Escuela, Guardería, Jardín infantil; Inspección de Policía, correo; Caseta comunal: Puesto de salud; CAI
	L2: equipamientos urbanos requeridos por la comunidad al nivel de sector.	Institutos técnicos especializados, centros de capacitación, colegios de enseñanza media Centro Administrativo integrado (CAMI), Defensa Civil, Centros de atención inmediata (CAI), telecomunicaciones; Teatros al aire libre, centros culturales comunitarios, academias y casas de la cultura Capillas, casa parroquial, salones de oración, iglesias cuya capacidad no exceda 30 personas ni un área mayor de 50 m ² (Restringido en sectores residenciales sobre vías locales, vía patrimonial, vías peatonales y Ciclovías) deben acogerse a lo estipulado en la resolución 06321 de 1983 Min salud (normas sobre protección y conservación de la Audición y la Salud) Centros de salud, unidades intermedias de salud.
	L3: equipamientos urbanos requeridos por la comunidad al nivel de ciudad.	palacio de Justicia, Estaciones de peso, central de sacrificios, cementerios y plazas de mercados Museos, centros culturales, bibliotecas, salas de música y exposiciones Iglesias. Con capacidad mayor a 30 personas y un área mayor a 50 m ² (Prohibido en sectores residenciales sobre vías locales, vía patrimonial, vías peatonales y Ciclovías) Deben acogerse a lo estipulado en la resolución 08321 de 1983 Min salud (normas sobre protección y conservación de la Audición y la Salud) Hospitales, dinicas y centros para la tercera edad Instalaciones militares y de policía, cárceles, permanencias, casa de menores, instalaciones de bomberos;

ARMENIA QUINDIO, 24 FEB 2022

"POR MEDIO DEL CUAL SE OTORGA UN PERMISO DE VERTIMIENTO DE AGUAS RESIDUALES DOMÉSTICAS PARA UNA VIVIENDA UNIFAMILIAR CAMPESINA QUE SE PRETENDE CONSTRUIR ÚNICA Y EXCLUSIVAMENTE Y SE ADOPTAN OTRAS DISPOSICIONES"

		<i>Instalaciones de acueducto, plantas de tratamiento, teléfonos.</i>
USO RECREATIVO	<i>R1: son áreas de uso recreativo a nivel de barrio.</i>	<i>Parques de barrio, juegos infantiles y canchas deportivas.</i>
	<i>R2: son áreas de uso recreativo a nivel de un sector.</i>	<i>Polideportivos, escenarios al aire libre, centros de espectáculos y parques de diversión.</i>
	<i>R3: son áreas de uso recreativo a nivel de la ciudad.</i>	<i>Parque metropolitano, coliseo de ferias y exposiciones y eco-parques</i>

(...)"

Que una vez analizado el expediente y la documentación e información contenidas en el, se pudo evidenciar que en el concepto técnico del día 14 de noviembre del año 2021, el Ingeniero Civil da viabilidad técnica para el otorgamiento del permiso, encontrando con esto que el sistema de tratamiento de aguas residuales propuesto es el indicado para mitigar los impactos ambientales que se pudieran llegar a presentar por los vertimientos generados en la vivienda campesina que se pretende construir; adicional a esto se tuvo en cuenta el concepto sobre uso del suelo No. 0463-2021 de fecha 02 de marzo del año 2021, el cual fue expedido por el Subsecretario de Ordenamiento Territorial, Desarrollo Urbano y Rural de Armenia (Q), el cual certifica que dicho predio se encuentra ubicado en suelo suburbano en el municipio de Calarcá (Q) y este es el documento propio y la autoridad indicada para identificar los tipos de suelos y los usos que se pueden dar en el área de su jurisdicción, además de que este es un documento público que está amparado por la presunción de legalidad, y con respecto a dicha presunción de que gozan los actos administrativos, la Honorable Corte Constitucional ha reiterado lo siguiente, en Sentencia C069-95

La existencia del acto administrativo está ligada al momento en que la voluntad de la Administración se manifiesta a través de una decisión. El acto administrativo existe, tal como lo señala la doctrina, desde el momento en que es producido por la Administración, y en sí mismo lleva envuelta la prerrogativa de producir efectos jurídicos, es decir, de ser eficaz. De igual manera, la existencia del acto administrativo está ligada a su vigencia, la cual se da por regla general desde el momento mismo de su expedición, condicionada, claro está, a la publicación o notificación del acto, según sea de carácter general o individual.

El Consejo de Estado ha expresado su criterio en reiteradas oportunidades en cuanto que el acto administrativo existe desde que se expide, y su eficacia está condicionada a su publicación o notificación. A juicio de la Corte Constitucional es aceptable el criterio mencionado, según el cual los actos administrativos existen desde el momento en que se profieren, y su validez y eficacia están condicionadas a la publicación o notificación, según se trate de un acto de carácter general, impersonal y abstracto, o de un acto de carácter particular, personal y concreto.

ARMENIA QUINDIO, 24 FEB 2022

"POR MEDIO DEL CUAL SE OTORGA UN PERMISO DE VERTIMIENTO DE AGUAS RESIDUALES DOMÉSTICAS PARA UNA VIVIENDA UNIFAMILIAR CAMPESINA QUE SE PRETENDE CONSTRUIR ÚNICA Y EXCLUSIVAMENTE Y SE ADOPTAN OTRAS DISPOSICIONES"

Así mismo, el acto administrativo puede ser inexistente, y se distingue del acto viciado de nulidad, que, aunque tiene plena existencia jurídica, solamente desaparece mediante la declaración de nulidad por parte de la jurisdicción contencioso-administrativa.

En esta forma, el acto administrativo tiene carácter ejecutorio, produce sus efectos jurídicos una vez cumplidos los requisitos de publicación o notificación, lo cual faculta a la Administración a cumplirlo o a hacerlo cumplir.

La fuerza ejecutoria de los actos administrativos, es decir, su ejecutividad, depende entonces de dos aspectos fundamentales: la presunción de legalidad del acto administrativo, siempre que no haya sido desvirtuada, y su firmeza, que se obtiene según el artículo 62 del Decreto 01 de 1984, cuando contra los actos administrativos no proceda ningún recurso, o los recursos interpuestos se hayan decidido, o no se interpongan recursos o se renuncie expresamente a ellos, o cuando haya lugar a la perención, o se acepten los desistimientos¹.

El profesor Jorge Olivera Toro considera que las condiciones de ejecutoriedad de los actos administrativos son:

- "a) La existencia de un acto administrativo;*
- b) Que ese acto sea perfecto;*
- c) Que tenga condiciones de exigibilidad, es decir, que sea capaz de producir efectos jurídicos, que sea ejecutivo, y*
- d) Que ordene positiva o negativamente al particular y éste no lo acate voluntariamente.*

Los fundamentos de la ejecutoriedad del acto administrativo son de carácter político y jurídico.

El primero deriva de la urgencia de la satisfacción de las necesidades sociales que la administración debe atender, las cuales no permiten demora de ninguna naturaleza. Los intereses generales no pueden tener obstáculo o retraso en su satisfacción.

El segundo de los fundamentos, o sea el jurídico, radica en la presunción de legitimidad que tiene el acto administrativo, presunción "juris tantum", o sea, que admite prueba en contrario⁶

¹Honorable Corte Constitucional - Sentencia C069-95.

⁶ OLIVERA TORO, Jorge. Manual de Derecho Administrativo. Ed. Porrúa, México, 1976, pág. 190.



ARMENIA QUINDIO, 12 4 FEB 2022

"POR MEDIO DEL CUAL SE OTORGA UN PERMISO DE VERTIMIENTO DE AGUAS RESIDUALES DOMÉSTICAS PARA UNA VIVIENDA UNIFAMILIAR CAMPESINA QUE SE PRETENDE CONSTRUIR ÚNICA Y EXCLUSIVAMENTE Y SE ADOPTAN OTRAS DISPOSICIONES"

Que en el marco del proceso de Descongestión, Normalización y Atención Oportuna de Trámites y Procedimientos Administrativos en las Dependencias de la Corporación Autónoma Regional del Quindío, a través de la Resolución No. 044, prorrogada mediante Resolución 3524 del 29 de diciembre de 2017 y a su vez modificada por la Resolución 824 de 2018, la Subdirección de Regulación y Control Ambiental, encuentra para el respectivo impulso procesal los trámites de permisos de vertimientos, correspondientes a lotes vacíos sin existencia de vivienda, ni sistema de tratamiento de aguas residuales, dejándose como lineamiento por parte de esta Subdirección:

1. Para los trámites de permiso de vertimiento sobre lotes vacíos que incumplan con las determinantes ambientales, se debe continuar con la misma postura de negación de estos permisos como hasta ahora se ha venido negando con su aprobación.
2. Para los trámites de permiso de vertimiento sobre predios que cumplan con las determinantes ambientales, se debe otorgar estos permisos y que el tiempo del permiso quedara sujeto de acuerdo a la revisión técnica que realice la ingeniera o ingeniera ambiental idóneo, ya sea de 10 años o 5 años respectivamente.

Que con todo lo anterior tenemos que la vivienda campesina que se pretende construir, contará con un sistema de tratamiento de aguas residuales domésticas, de acuerdo a las memorias y diseños presentados en la solicitud de trámite de permiso de vertimientos, que se implementaría para mitigar los posibles impactos que genere **única y exclusivamente la actividad doméstica en la vivienda unifamiliar campesina**, la competencia de esta subdirección está dada únicamente para determinar la viabilidad del sistema de tratamiento de aguas residuales que se puedan generar; pero no para autorizar o negar construcciones, pues eso corresponde a otras autoridades, y es en este sentido es que esta Subdirección amparada en lo manifestado por la corte constitucional, podrá definir sobre el otorgamiento o negación del permiso de vertimientos; con todo lo anterior la Subdirección de Regulación y Control Ambiental de la CRQ, decidirá de fondo a la solicitud, lo cual se dispondrá en la parte RESOLUTIVA del presente acto administrativo.

Que, en virtud de lo anterior, se realiza la presente **RESOLUCIÓN DE PERMISO DE VERTIMIENTOS**, por medio de la cual se toma una decisión de fondo a una solicitud, tal como lo establece el numeral 6 del artículo 2.2.3.3.5.5 de la sección 5 del Decreto 1076 de 2015 (decreto 3930 de 2010), modificado parcialmente por el Decreto 050 de 2018.

La Corporación Autónoma Regional del Quindío – CRQ, en virtud del artículo 9 de la Ley 1437 de 2011, la cual establece las prohibiciones de las autoridades, indicando en el numeral 4: "Exigir constancias, certificaciones o documentos que reposen en la respectiva Entidad". De igual manera, el artículo noveno del Decreto 019 de 2012 "Ley Antitrámites", trata sobre la prohibición de exigir documentos que reposan en la entidad señalando: "Cuando se esté adelantando un trámite ante la administración, se prohíbe exigir actos administrativos, constancias, certificaciones o documentos que ya reposen en la entidad ante la cual se está tramitando la respectiva actuación (...)" y de los principios de eficacia y economía que rigen las actuaciones administrativas, el primero propende porque las autoridades busquen que los procedimientos logren su finalidad, y para el efecto, deberán remover de oficio los obstáculos puramente formales, entre otros y el segundo tiene por finalidad que las



"POR MEDIO DEL CUAL SE OTORGA UN PERMISO DE VERTIMIENTO DE AGUAS RESIDUALES DOMÉSTICAS PARA UNA VIVIENDA UNIFAMILIAR CAMPESINA QUE SE PRETENDE CONSTRUIR ÚNICA Y EXCLUSIVAMENTE Y SE ADOPTAN OTRAS DISPOSICIONES"

autoridades procedan con austeridad y eficacia, optimizando el uso del tiempo y de los demás recursos, procurando el más alto nivel de calidad en las actuaciones y la protección de los derechos de las personas. Lo anterior en concordancia con el Decreto 2106 de 2019, "Por el cual se dictan normas para simplificar, suprimir y reformar trámites, procesos y procedimientos innecesarios existentes en la administración pública".

CONSIDERACIONES JURÍDICAS

Que el artículo 79 de la Carta Política indica que: "*Todas las personas tienen derecho a gozar de un ambiente sano. La Ley garantizará la participación de la comunidad en las decisiones que puedan afectarlo*".

Es deber del Estado proteger la diversidad e integridad del ambiente, conservar las áreas de especial importancia ecológica y fomentar la educación para el logro de estos fines."

Que el artículo 80 ibídem, establece que: "El Estado planificará el manejo y aprovechamiento de los recursos naturales, para garantizar su desarrollo sostenible, su conservación, restauración o sustitución..."

Que el artículo 132 ibídem, establece en lo relativo al uso, conservación y preservación de las aguas que: "*Sin permiso, no se podrán alterar los cauces, ni el régimen y la calidad de las aguas, ni intervenir su uso legítimo.*"

Que el artículo 2.2.3.2.20.5 de la sección 20 del Decreto 1076 de 2015, modificado por el Decreto 50 de 2018 (Decreto 1541 de 1978, en el artículo 211), establece: "*Se prohíbe verter, sin tratamiento, residuos sólidos, líquidos o gaseoso, que puedan contaminar o eutroficar las aguas, causar daño o poner en peligro la salud humana o el normal desarrollo de la flora o fauna, o impedir u obstaculizar su empleo para otros usos.*"

El grado de tratamiento para cada tipo de vertimiento dependerá de la destinación y los tramos o cuerpo de aguas, de los efectos para la salud y de las implicaciones ecológicas y económicas."

El artículo 2.2.3.3.5.7 de la sección 5 del decreto 1076 de 2015, (Decreto 3930 de 2010, en su Artículo 47) en su tenor literal dispone:

"La autoridad ambiental competente, con fundamento en la clasificación de aguas, en la evaluación de la información aportada por el solicitante, en los hechos y circunstancias deducidos de las visitas técnicas practicadas y en el informe técnico, otorgará o negará el permiso de vertimiento mediante resolución.

El permiso de vertimiento se otorgará por un término no mayor a diez (10) años."

Que el artículo 2.2.3.3.5.1 de la sección en mención de la citada norma establece: "***Toda persona natural o jurídica cuya actividad o servicio genere vertimientos a las aguas superficiales, marinas, o al suelo, deberá solicitar y tramitar ante la***



ARMENIA QUINDIO, 24 FEB 2022

"POR MEDIO DEL CUAL SE OTORGA UN PERMISO DE VERTIMIENTO DE AGUAS RESIDUALES DOMÉSTICAS PARA UNA VIVIENDA UNIFAMILIAR CAMPESINA QUE SE PRETENDE CONSTRUIR ÚNICA Y EXCLUSIVAMENTE Y SE ADOPTAN OTRAS DISPOSICIONES"

autoridad ambiental competente, el respectivo permiso de vertimientos". (Artículo 42 Decreto 3930 de 2010)

Que el Artículo 2.2.3.3.5.2, ibídem, modificado por el Decreto 50 de 2018, señala los requisitos que se deben allegar para obtener un permiso de vertimientos ante la autoridad ambiental, así como los artículos 2.2.3.3.5.3, modificado por el Decreto 50 de 2018 y 2.2.3.3.5.4, aclaran e indican los requisitos dependiendo del tipo de actividad.

En el Artículo 2.2.3.3.5.5 de la citada norma, indica cual es el procedimiento que se debe seguir para la obtención del permiso de vertimientos.

Que la protección al medio ambiente corresponde a uno de los más importantes cometidos estatales, es deber del Estado garantizar a las generaciones futuras la conservación del ambiente y la preservación de los recursos naturales.

Que en virtud de lo anterior y hechas las anteriores consideraciones de orden jurídico, acogiendo lo establecido en el Concepto Técnico y Ambiental del día 14 de noviembre del año 2021, donde el Ingeniero Civil da viabilidad técnica a la documentación que reposa en el expediente 3742-2021, la cual soporta la estructura, modelo y diseños del sistema de tratamiento de aguas residuales; analizados los títulos que representan la propiedad y las situaciones jurídicas de acuerdo a la ubicación del predio, procede la Subdirección de Regulación y Control Ambiental a decidir.

Que la presente Resolución resuelve sobre la aprobación única y exclusivamente del permiso de vertimientos de aguas residuales domesticas que pueden llegar a generarse por la vivienda unifamiliar campesina que se encuentra sin construir, en procura por que el sistema que se va a implementar, esté bajo los parámetros ambientales y no se genere una contaminación o riesgo ambiental, dando así un buen manejo a las aguas residuales generadas únicamente por la vivienda campesina que se pretende construir en el predio y su posterior habitación; dejando claridad que conforme a los actos destinados a la Construcción, edificación, parcelación o cualquier acto de urbanización son competencia de otras autoridades, lo que hace que los tipos de tramites sean diferentes. Por tanto esta Subdirección entra a definir el trámite administrativo relativo al permiso de vertimientos para el predio **1) LOTE "TERRENO CON CASA"**, ubicado en la Vereda **LA BELLA**, del Municipio de **CALARCA (Q)**, propiedad de la señora **ADELA PIÑEROS ALZATE PAEZ** identificada con la cedula de ciudadanía No. 24.484.124, según los documentos que soportan la propiedad, los cuales reposan en el expediente contentivo de la solicitud, para lo cual se dispondrá en la parte resolutive del presente acto administrativo.

Que de conformidad con el procedimiento para la obtención del permiso de vertimientos determinado en el numeral 5 del artículo 2.2.3.3.5.5 de la sección 5 del Decreto 1076 de 2015 (artículo 45 del decreto 3930 de 2010), modificado por el Decreto 50 de 2018, se profirió Auto de Tramite con radicado No. **SRCA-ATV-052-02-2022** que declara reunida toda la información para decidir.

Que la Resolución 2169 del 12 de diciembre de 2018, modificada por la Resolución 066 del 16 de enero de 2017, modificada por la Resolución 081 del 18 de enero de 2017 y a su vez modificada



ARMENIA QUINDIO, 24 FEB 2022

"POR MEDIO DEL CUAL SE OTORGA UN PERMISO DE VERTIMIENTO DE AGUAS RESIDUALES DOMÉSTICAS PARA UNA VIVIENDA UNIFAMILIAR CAMPESINA QUE SE PRETENDE CONSTRUIR ÚNICA Y EXCLUSIVAMENTE Y SE ADOPTAN OTRAS DISPOSICIONES"

por las Resoluciones No. 1035 del 03 de mayo del 2019 y 1861 del 14 de septiembre del año 2020, emanadas de la Dirección General de la Corporación Autónoma Regional del Quindío y, asignó a la Subdirección de Regulación y Control Ambiental de la Corporación Autónoma Regional del Quindío, la función de otorgar permisos, concesiones, autorizaciones y licencias ambientales requeridas por la ley para el uso, aprovechamiento o movilización de los recursos naturales o para el desarrollo de actividades que afecten o puedan afectar el medio ambiente; por lo tanto es competente para expedir el presente acto administrativo.

Que con base en la revisión de avances y el conocimiento del aumento progresivo de ingreso de solicitudes de permisos, licencias, concesiones y demás trámites ambientales, el Director General expidió la Resolución 044 del 11 de enero de 2017 *"Por medio de la cual se declara la congestión administrativa y se inicia un proceso de descongestión, normalización y atención oportuna de tramites ambientales y procedimientos administrativos en las dependencias de la Corporación Autónoma Regional del Quindío y se dictan otras disposiciones"*. Esta Resolución ha sido prorrogada mediante la Resolución 3524 del 29 de diciembre de 2017 y a su vez modificada por la resolución 824 de 2018, en consideración a la permanencia de las solicitudes sin resolver de fondo, a pesar de los avances logrados hasta la fecha.

Que en el marco del proceso de descongestión que adelanta la Corporación Autónoma Regional del Quindío, se encuentra para el respectivo impulso procesal, el expediente el **3742-2021** que corresponde al predio **1) LOTE "TERRENO CON CASA"**, ubicado en la Vereda **LA BELLA**, del Municipio de **CALARCA (Q)**, encontrándose pendiente de resolverse la solicitud de trámite de permiso de vertimiento.

Que con fundamento en lo anterior se desarrolla el proceso de descongestión en procura de normalizar trámites y de atención oportuna según la creación de los grupos internos y la asignación de personal contratista.

Que por tanto, el Subdirector de Regulación y Control Ambiental de la Corporación Autónoma Regional del Quindío C.R.Q., en uso de sus atribuciones y en mérito de lo expuesto,

RESUELVE

ARTÍCULO PRIMERO: OTORGAR PERMISO DE VERTIMIENTO DE AGUAS RESIDUALES DOMÉSTICAS, sin perjuicio de las funciones y atribuciones que le corresponde ejercer al Ente Territorial de conformidad con la Ley 388 de 1997 y POT (el esquema, Plan Básico, plan de Ordenamiento Territorial) del municipio de CALARCA (Q), y demás normas que lo ajusten, con el fin de evitar afectaciones al recurso suelo y aguas subterráneas, a la señora ADELA PIÑEROS ALZATE PAEZ identificada con la cedula de ciudadanía No. 24.484.124 en calidad de propietaria del predio denominado: 1) LOTE "TERRENO CON CASA", ubicado en la vereda LA BELLA, del Municipio de CALARCA (Q), identificado con matrícula inmobiliaria No. 282-37450, para una vivienda unifamiliar campesina que se pretende construir, acorde con la información que presenta el siguiente cuadro:

"POR MEDIO DEL CUAL SE OTORGA UN PERMISO DE VERTIMIENTO DE AGUAS RESIDUALES DOMÉSTICAS PARA UNA VIVIENDA UNIFAMILIAR CAMPESINA QUE SE PRETENDE CONSTRUIR ÚNICA Y EXCLUSIVAMENTE Y SE ADOPTAN OTRAS DISPOSICIONES"

ASPECTOS TÉCNICOS Y AMBIENTALES GENERALES

INFORMACIÓN GENERAL DEL VERTIMIENTO	
Nombre del predio o proyecto	LOTE "TERRENO CON CASA" Finca la Concordia
Localización del predio o proyecto	Vereda LA BELLA del Municipio de CALARCA (Q.)
Ubicación del vertimiento (coordenadas georreferenciadas).	Latitud: 4° 29' 59.7" N Longitud: - 75° 40' 22.9" W
Código catastral	63130000100010511000
Matricula Inmobiliaria	282-37450
Nombre del sistema receptor	Suelo
Fuente de abastecimiento de agua	Comité de cafeteros del Quindio
Cuenca hidrográfica a la que pertenece	Río La Vieja
Tipo de vertimiento	Doméstico
Tipo de actividad que genera el vertimiento.	Domestico
Caudal de la descarga	0,2 Lt/seg.
Frecuencia de la descarga	30 días/mes.
Tiempo de la descarga	8 horas/día
Tipo de flujo de la descarga	Intermitente
Área de disposición	23.95 m ²

PARÁGRAFO 1: Se otorga el permiso de vertimientos de aguas residuales domésticas por un término de cinco (05) años, contados a partir de la ejecutoria de la presente actuación, según lo dispuesto por esta Subdirección en la Resolución 413 del 24 de marzo del año 2015, término que se fijó según lo preceptuado por el artículo 2.2.3.3.5.7 de la sección 5 del Decreto 1076 de 2015 (art. 47 Decreto 3930 de 2010).

PARÁGRAFO 2: El usuario deberá adelantar ante la Corporación la Renovación del permiso de vertimientos mediante solicitud por escrito, **dentro del primer trimestre del último año de vigencia del permiso de vertimientos que hoy se otorga**, de acuerdo al artículo 2.2.3.3.5.10 de la sección 5 del decreto 1076 de 2015 (50 del Decreto 3930 de 2010).

PARÁGRAFO 3: El presente permiso de vertimientos, no constituye ni debe interpretarse que es una autorización para construir; con el mismo **NO** se está legalizando, ni viabilizando ninguna actuación urbanística; además este no exime al peticionario, ni al ente territorial en caso de requerir Licencia Ambiental por encontrarse en un área protegida de tramitarla ante la autoridad ambiental competente. En todo caso el presente permiso de vertimientos **NO CONSTITUYE** una Licencia ambiental, ni una licencia de construcción, ni una licencia de parcelación, ni una licencia urbanística, ni ningún otro permiso que no esté contemplado dentro de la presente resolución.

ARTÍCULO SEGUNDO: ACOGER el sistema de tratamiento de aguas residuales domésticas que fue presentado en las memorias de la solicitud y se encuentra sin construir en el predio **1) LOTE "TERRENO CON CASA"**, ubicado en la Vereda **LA BELLA** del

"POR MEDIO DEL CUAL SE OTORGA UN PERMISO DE VERTIMIENTO DE AGUAS RESIDUALES DOMÉSTICAS PARA UNA VIVIENDA UNIFAMILIAR CAMPESINA QUE SE PRETENDE CONSTRUIR ÚNICA Y EXCLUSIVAMENTE Y SE ADOPTAN OTRAS DISPOSICIONES"

Municipio de **CALARCA (Q)**, el cual es efectivo para tratar las aguas residuales generadas de la vivienda unifamiliar campesina hasta por cinco (05) contribuyentes permanentes.

El sistema de tratamiento aprobado corresponde con las siguientes características:

Las aguas residuales domésticas (ARD), generadas en el predio se conducirán a un Sistema de Tratamiento de Aguas Residuales Domésticas (STARD) de tipo in situ compuesto por trampa de grasas, tanque séptico, filtro anaeróbico y sistema de disposición final a pozo de absorción.

Trampa de grasas: La trampa de grasas del predio será construida in situ, para el pretratamiento de las aguas residuales provenientes de la cocina. Según las memorias de cálculo las dimensiones son ancho 0.50 m, largo 0.50 m y profundidad útil de 0.72 m, para un volumen útil de 0.18 m³ o 180 litros.

Tanque séptico y Filtro Anaerobio de Flujo Ascendente FAFA: Según las memorias de cálculo en el predio existe un sistema integrado construido in situ con las siguientes dimensiones:

- 1) Tanque séptico: Largo útil 2.0 m, ancho 0.70 m, profundidad útil 1.5 m, para un volumen de 2.10 m³ – 2,100 Litros.
- 2) Filtro anaeróbico: Largo útil 1.10 m, ancho 0.70 m, profundidad útil 1.7 m, para un volumen de 1.30 m³ – 1,300 Litros.

Con un volumen total de 3,400 litros, el sistema está calculado para 5 personas.

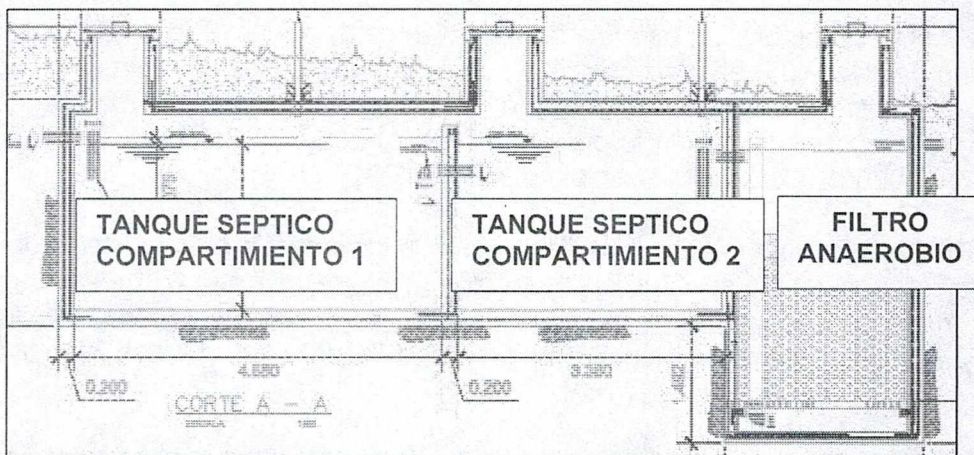


Imagen 1. Esquema Sistema de Tratamiento Aguas Residual Domestica

Disposición final del efluente: Como disposición final de las aguas residuales domésticas tratadas se opta por la infiltración al suelo mediante un pozo de absorción. La tasa de percolación obtenida a partir del ensayo realizado en el predio es de 7.45 min/pulgada. A partir de esto se dimensiona un pozo de absorción de 2.5 m de diámetro y 3.05 m de profundidad, para un área efectiva de infiltración de 23.95 m².

PARAGRAFO 1: Posterior a la construcción del STARD se le otorgará un (1) mes de plazo después de que entre en funcionamiento el sistema, para que se comunique con la Subdirección de Regulación y Control Ambiental de la C.R.Q., para programar una nueva

ARMENIA QUINDIO, 24 FEB 2022

"POR MEDIO DEL CUAL SE OTORGA UN PERMISO DE VERTIMIENTO DE AGUAS RESIDUALES DOMÉSTICAS PARA UNA VIVIENDA UNIFAMILIAR CAMPESINA QUE SE PRETENDE CONSTRUIR ÚNICA Y EXCLUSIVAMENTE Y SE ADOPTAN OTRAS DISPOSICIONES"

visita técnica, de verificación de la funcionalidad del sistema de tratamiento, todo lo anterior sujeto a las consideraciones jurídicas correspondientes.

PARAGRAFO 2: El permiso de vertimientos que se otorga, es únicamente para el tratamiento de las aguas residuales de tipo doméstico (Implementación de una solución individual de saneamiento) que se generarían como resultado de la actividad doméstica en el predio, en el que se pretende construir una vivienda unifamiliar campesina. Sin embargo es importante advertir que las Autoridades Municipales son las encargadas, según Ley 388 de 1997 y demás normas concordantes y aplicable al caso, de la planificación y administración del territorio, y por lo tanto son quienes regulan los usos o actividades que se puedan desarrollar dentro del área de su jurisdicción, en concordancia con las Determinantes Ambientales definidas y concertadas con La Corporación Autónoma Regional del Quindío, las cuales en todo caso deben ser tenidas en cuenta por el ente territorial al momento de realizar autorizaciones constructivas, urbanísticas y/o de desarrollo, por ser normas de especial importancia al momento de aprobar estas ejecuciones en el territorio, a fin de que el desarrollo se efectúe de manera Sostenible. Así mismo, las obras que se deban ejecutar para el desarrollo de dichas actividades deberán ser autorizadas por la entidad competente mediante el trámite y expedición de las respectivas licencias, según Decreto 1469 de 2010 y demás normas concordantes y aplicables al caso en particular. De acuerdo a lo anterior el presente permiso no genera Autorización para realizar actividades urbanísticas de ningún tipo, pues su contenido es reflejo del estudio de una solicitud de permiso de vertimientos, en la cual se verifica la mitigación de los posibles impactos ambientales que se puedan llegar a generar por el desarrollo de la actividad pretendida en el predio.

PARAGRAFO 3: En caso de requerirse otras autorizaciones, licencias o permisos ambientales para la ejecución de las actividades a desarrollar, el responsable del permiso deberá tramitarlas ante la Autoridad Ambiental, de igual forma el Ente territorial deberá verificar el cumplimiento de la normativa ambiental y exigir el cumplimiento de la misma, de lo contrario podrá verse inmersa en procesos de investigación sancionatoria ambiental (ley 1333 de 2009).

ARTÍCULO TERCERO: El permiso de vertimientos que se otorga mediante la presente resolución, conlleva la imposición de condiciones y obligaciones a la señora **ADELA PIÑEROS ALZATE PAEZ** identificada con la cedula de ciudadanía No. 24.484.124 en calidad de propietaria y es la titular del presente permiso de vertimiento para que cumpla con lo siguiente:

- Informar a la Corporación Autónoma Regional del Quindío cuando el sistema esté construido y entre en funcionamiento
- El sistema de tratamiento debe corresponder al diseño propuesto y aquí avalado y cumplir con las indicaciones técnicas correspondientes.
- La adecuada remoción de carga contaminante por parte de los sistemas sépticos, es efectiva cuando además de estar adecuadamente instalados, el número de contribuyentes no supera la capacidad instalada, se separan adecuadamente las

ARMENIA QUINDIO,

24 FEB 2022

"POR MEDIO DEL CUAL SE OTORGA UN PERMISO DE VERTIMIENTO DE AGUAS RESIDUALES DOMÉSTICAS PARA UNA VIVIENDA UNIFAMILIAR CAMPESINA QUE SE PRETENDE CONSTRUIR ÚNICA Y EXCLUSIVAMENTE Y SE ADOPTAN OTRAS DISPOSICIONES"

grasas y las aguas lluvias, las aguas residuales a tratar son de origen estrictamente doméstico y se realizan los mantenimientos preventivos como corresponde.

- Es indispensable tener presente que una ocupación superior a las personas establecidas, así sea temporal, puede implicar ineficiencias en el tratamiento del agua residual que se traducen en remociones de carga contaminante inferiores a las establecidas por la normativa ambiental vigente (límites máximos permisibles de la Resolución 0631 de 2015).
- Cumplir las disposiciones técnicas y legales relativas a la ubicación del sistema de tratamiento y disposición final de aguas residuales, de acuerdo a lo establecido por el Reglamento Técnico para el Sector de Agua Potable y Saneamiento Básico, RAS adoptado mediante Resolución 0330 de 2017, al Decreto 1076 de 2015 y demás normas vigentes aplicables. Localizar en terrenos con pendientes significativas, pueden presentarse eventos de remociones en masa que conllevan problemas de funcionamiento, colapso del sistema y los respectivos riesgos ambientales.
- La distancia mínima de cualquier punto de la infiltración a viviendas, tuberías de agua, pozos de abastecimiento, cursos de aguas superficiales (quebradas, ríos, etc) y cualquier árbol, serán de 5, 15, 30, 30 y 3 metros respectivamente.
- La altura de infiltración quedará fijada por la distancia entre el nivel a donde llega el tubo de descarga y el fondo del pozo.
- Si se va a realizar algún tipo de modificación en calidad o cantidad del vertimiento, y/o adición a los sistemas de tratamiento de aguas residuales propuestos en las memorias técnicas, como así mismo la construcción de más sistemas de tratamiento, se debe informar a la Corporación Autónoma regional del Quindío para realizar las adecuaciones y modificación técnicas y jurídicas al permiso de vertimientos otorgado.
- En cualquier caso, el vertimiento de las aguas residuales no se debe realizar sin el tratamiento de las mismas antes de la disposición final.
- **Incluir en el acto administrativo, la información de la fuente de abastecimiento del agua y de las áreas (m² o Ha) ocupadas por el sistema de disposición final.**

PARÁGRAFO 1: La permisionaria deberá permitir el ingreso a los funcionarios de la Corporación Autónoma Regional del Quindío, cada vez que la autoridad ambiental lo requiera, esto con el fin de realizar las labores de seguimiento y control al permiso otorgado, además para estas labores deberá facilitar la inspección del sistema, realizando las labores necesarias para este fin.

PARAGRAFO 2: La Instalación del sistema con el que pretende tratar las aguas residuales de tipo domestico deberá ser efectuado bajo las condiciones y recomendaciones establecidas en los manuales de instalación y será responsabilidad del fabricante y/o



ARMENIA QUINDIO, 24 FEB 2022

"POR MEDIO DEL CUAL SE OTORGA UN PERMISO DE VERTIMIENTO DE AGUAS RESIDUALES DOMÉSTICAS PARA UNA VIVIENDA UNIFAMILIAR CAMPESINA QUE SE PRETENDE CONSTRUIR ÚNICA Y EXCLUSIVAMENTE Y SE ADOPTAN OTRAS DISPOSICIONES"

constructor, para el caso de la limpieza y los mantenimientos, estos deberán ser realizados por personas naturales o jurídicas, inscritas o registradas ante la autoridad ambiental competente, los cuales deberán dejar certificación y/o factura debidamente firmada de la labor realizada.

ARTÍCULO CUARTO: INFORMAR a la señora **ADELA PIÑEROS ALZATE PAEZ** identificada con la cedula de ciudadanía No. 24.484.124, que, de requerirse ajustes, modificaciones o cambios al diseño del sistema de tratamiento presentado, deberá solicitar la modificación del permiso de acuerdo artículo 49 del Decreto 3930 de 2010 de igual manera es importante tener presente que si se llegara a cambiar la dirección de correspondencia aportada por el usuario dentro del Formulario Unico de Solicitud de Permiso de Vertimiento, el peticionario deberá actualizar la dirección ante la entidad por medio de un oficio remitario, así mismo si hay un cambio de propietario del predio objeto de solicitud, se deberá allegar la información de actualización dentro del trámite para el debido proceso.

ARTÍCULO QUINTO: La permisionaria deberá cancelar en la Tesorería de la CORPORACIÓN AUTÓNOMA REGIONAL DEL QUINDÍO C.R.Q., los servicios de seguimiento ambiental de conformidad con el artículo 96 de la Ley 633 de 2000 y Resolución 1280 de 2010, resultante de la liquidación de la tarifa que se haga en acto administrativo separado, de acuerdo con la Resolución de Bienes y Servicios vigente de la Entidad.

PARÁGRAFO: Los costos derivados del control y seguimiento al permiso de vertimiento, serán liquidados anualmente, según lo establecido en el artículo 96 de la Ley 633 de 2000, de acuerdo a las actividades realizadas por la Corporación en el respectivo año.

ARTÍCULO SEXTO: INFORMAR del presente acto administrativo al Funcionario encargado del control y seguimiento a permisos otorgados de la Subdirección de Regulación y Control Ambiental de la C.R.Q., para su conocimiento e inclusión en el programa de Control y Seguimiento.

ARTÍCULO SEPTIMO: El incumplimiento de las obligaciones contenidas en la presente resolución podrá dar lugar a la aplicación de las sanciones que determina la ley 1333 de 2009, sin perjuicio de las penales o civiles a que haya lugar, al igual que la violación de las normas sobre protección ambiental o sobre manejo de los recursos naturales.

ARTÍCULO OCTAVO: No es permisible la cesión total o parcial de los permisos otorgados, a otras personas sin previa autorización de la Corporación Autónoma Regional del Quindío, quién podrá negarla por motivos de utilidad pública.

ARTÍCULO NOVENO: Cuando quiera que se presenten modificaciones o cambios en las condiciones bajo las cuales se otorgó el permiso, el usuario deberá dar aviso de inmediato y por escrito a la Corporación Autónoma Regional del Quindío y solicitar la modificación del permiso, indicando en qué consiste la modificación o cambio y anexando la información pertinente.

ARTÍCULO DÉCIMO: Este permiso queda sujeto a la reglamentación que expidan los Ministerios de Ambiente y Desarrollo Sostenible y Ministerio de Vivienda, Ciudad y Territorio,

ARMENIA QUINDIO, 24 FEB 2022

"POR MEDIO DEL CUAL SE OTORGA UN PERMISO DE VERTIMIENTO DE AGUAS RESIDUALES DOMÉSTICAS PARA UNA VIVIENDA UNIFAMILIAR CAMPESINA QUE SE PRETENDE CONSTRUIR ÚNICA Y EXCLUSIVAMENTE Y SE ADOPTAN OTRAS DISPOSICIONES"

a los parámetros y los límites máximos permisibles de los vertimientos a las aguas superficiales, marinas, a los sistemas de alcantarillado público y al suelo.

ARTÍCULO DÉCIMO PRIMERO: De conformidad con el artículo 2.2.3.3.5.11 de la sección 5 del decreto 1076 de 2015, (artículo 51 del Decreto 3930 de 2010), la Corporación Autónoma Regional del Quindío, en caso de considerarlo pertinente, podrá revisar en cualquier momento el presente permiso y de ser el caso ajustarse, de conformidad con lo dispuesto en el Plan de Ordenamiento del Recurso Hídrico y/o en la reglamentación de vertimientos que se expide para la cuenca o fuente hídrica en la cual se encuentra localizado el vertimiento.

ARTÍCULO DÉCIMO SEGUNDO: De acuerdo a la autorización realizada, se procede a notificar el presente acto administrativo al correo electrónico guhecogo1955@hotmail.com a la señora **ADELA PIÑEROS ALZATE PAEZ** identificada con la cedula de ciudadanía No. 24.484.124 en calidad de propietaria del predio objeto de solicitud; en los términos del artículo 56 de la ley 1437 del año 2011.

ARTÍCULO DÉCIMO TERCERO: El encabezado y la parte Resolutiva de la presente Resolución, deberá ser publicada en el boletín ambiental de la C.R.Q., a costa del interesado, de conformidad con los Artículos 70 y 71 de la Ley 99 de 1993.


ARTÍCULO DÉCIMO CUARTO: La presente Resolución rige a partir de la fecha de ejecutoria, de conformidad con el artículo 87 del Código de Procedimiento Administrativo y de lo Contencioso Administrativo, (Ley 1437 de 2011).


ARTICULO DECIMO QUINTO: Contra el presente acto administrativo procede únicamente el recurso de reposición, el cual debe interponerse ante el funcionario que profirió el acto y deberá ser interpuesto por el solicitante o apoderado debidamente constituido, dentro de los diez (10) días siguientes a la notificación, tal como lo dispone la ley 1437 del 2011.

ARTICULO DECIMO SEXTO: El responsable del proyecto deberá dar estricto cumplimiento al permiso aprobado y cada una de las especificaciones técnicas señaladas en el concepto técnico.

NOTIFÍQUESE, PUBLÍQUESE Y CÚMPLASE


CARLOS ARIEL TRUKE OSPINA
Subdirector de Regulación y Control Ambiental


B. YULIETH LÓPEZ ALZATE
Abogada Contratista SRCA.


MARIA ELENA RAMIREZ SALAZAR
Profesional Especializado Grado 16


DANIEL JARAMILLO GOMEZ
Profesional Universitario Grado 10

ARMENIA QUINDÍO, 24 FEB 2022

"POR MEDIO DEL CUAL SE OTORGA UN PERMISO DE VERTIMIENTO DE AGUAS RESIDUALES DOMÉSTICAS PARA UNA VIVIENDA CAMPESINA CONSTRUIDA Y SE ADOPTAN OTRAS DISPOSICIONES"

LA SUBDIRECCIÓN DE REGULACIÓN Y CONTROL AMBIENTAL DE LA CORPORACIÓN AUTÓNOMA REGIONAL DEL QUINDÍO, en uso de sus atribuciones legales contenidas en la Ley General Ambiental de Colombia, el Código de Procedimiento Administrativo y de lo Contencioso Administrativo y la Resolución 2169 del 12 de diciembre de 2016, modificada por la Resolución 066 del 16 de enero de 2017, modificada por la Resolución 081 del 18 de enero de 2017 y a su vez modificada por las Resoluciones No. 1035 del 03 de mayo del 2019 y 1861 del 14 de septiembre del año 2020, emanadas de la Dirección General de la Corporación Autónoma Regional del Quindío y,

CONSIDERANDO:

Que el día 26 de mayo del año 2015, el Gobierno Nacional expidió el Decreto 1076 de 2015 **"Por medio del cual se expide el Decreto Único Reglamentario del Sector Ambiente y Desarrollo Sostenible"**, en el cual incorporó gran parte de la normatividad Ambiental que rige en el territorio Colombiano, entre las normas concentradas está el Decreto 1541 de mil novecientos setenta y ocho (1978) el cual en su momento reguló aspectos relacionados con la disposición de vertimientos, así como también el Decreto 3930 de 2010, el cual derogó el Decreto 1594 de 1984, salvo los artículos 20 y 21, además de los artículos 193, 213 a 217 y 231 del Decreto 1541 de 1978. Teniendo con esto que el Decreto 1076 de 2015 reglamenta, entre otros aspectos, lo concerniente al ordenamiento del recurso hídrico y los vertimientos compilando el Decreto 3930 de 2010, este último modificado parcialmente por el Decreto 050 de 2018.

Que el día 27 de agosto del año 2021, las señoras **PAULA ANDREA CORTES VILLADA** identificada con la cedula de ciudadanía No. 25.024.151 y **LUZ EDITH CORTES** identificada con la cedula de ciudadanía No. 25.022.084 actuando en calidad de copropietarias del predio denominado: **1) "VIBORAL" HOY "LA CANTALETA"**, ubicado en la vereda **PJE PEKIN**, del Municipio de **QUIMBAYA (Q)**, identificado con matrícula inmobiliaria **No. 280-21616**, presentó a la **CORPORACIÓN AUTÓNOMA REGIONAL DEL QUINDÍO -C.R.Q.**, Formulario Único Nacional de Solicitud de Permiso de Vertimientos con radicado No. **10227-2021**, acorde con la información que se detalla:

ASPECTOS TÉCNICOS Y AMBIENTALES GENERALES

INFORMACIÓN GENERAL DEL VERTIMIENTO	
Nombre del predio o proyecto	"VIBORAL" HOY "LA CANTALETA"
Localización del predio o proyecto	Vereda PJE. PEKIN del Municipio de QUIMBAYA (Q.)
Ubicación del vertimiento (coordenadas georreferenciadas)	Lat: 4° 37' 26" N Long: -75° 48' 39" W
Código catastral	63594000200020146000
Matricula Inmobiliaria	280-21616
Nombre del sistema receptor	Suelo
Fuente de abastecimiento de agua	Comité de Cafeteros del Quindío
Cuenca Hidrográfica a la que pertenece	Rio La Vieja
Tipo de vertimiento (Doméstico / No Domestico)	Doméstico



RESOLUCIÓN No. 000365

ARMENIA QUINDÍO, 24 FEB 2022

"POR MEDIO DEL CUAL SE OTORGA UN PERMISO DE VERTIMIENTO DE AGUAS RESIDUALES DOMÉSTICAS PARA UNA VIVIENDA CAMPESINA CONSTRUIDA Y SE ADOPTAN OTRAS DISPOSICIONES"

Tipo de actividad que genera el vertimiento (Doméstico / industrial – Comercial o de Servicios)	Vivienda
Caudal de la diseño	0.0063 l/s
Frecuencia de la descarga	30 días/mes
Tiempo de la descarga	18 horas/día
Tipo de flujo de la descarga	Intermitente
Disposición final	Pozo de Absorción

Que por reunir los requisitos legales, especialmente a lo estipulado en el artículo 2.2.3.3.5.2 (artículo 42 del Decreto 3930 de 2010), modificado por el Decreto 50 de 2018, mediante acto administrativo con radicado **No. SRCA-AITV-822-09-2021**, de fecha 14 de septiembre del año 2021, se profirió Auto de Iniciación de Trámite de vertimientos, el cual fue notificado mediante el correo electrónico jhonj cortes@hotmail.com mediante el radicado 14143 de fecha 20 de septiembre del año 2021.

CONSIDERACIONES TÉCNICAS

Que la técnico Marleny Vasquez, contratista de la Subdirección de Regulación y Control Ambiental de la C.R.Q. elaboró el informe de visita técnica de acuerdo a la visita realizada el día 04 de diciembre del año 2021 al predio denominado: La Cantaleta ubicado en la Vereda La Montaña del Municipio de Quimbaya (Q), en la cual se evidencio lo siguiente:

"DESCRIPCIÓN DE LOS ASPECTOS ENCONTRADOS EN LA VISITA

.En el trámite de la solicitud del permiso de vertimientos, se realiza visita técnica para verificar estado y funcionamiento del sistema de manejo de aguas residuales, donde se observa vivienda campesina consta de cinco habitaciones, tres baños, una cocina, en el momento no se encuentra habitada.

Cuenta con un sistema completo en prefabricado con tg 105 litros, tanque séptico 1000 litros, tanque fafa 1000, la disposición final es por pozo de absorción prof 4 mtrs diámetro 3.50.

El sistema se encuentra funcionando adecuadamente, se observa árboles frutales..."

(Se anexa informe de visita técnica y registro fotográfico)

Que el día 15 de diciembre del año 2021, el Ingeniero Civil **JUAN SEBASTIAN MARTINEZ CORTES**, Contratista de la Subdirección de Regulación y Control Ambiental de la C.R.Q., evaluó técnica y ambientalmente la documentación allegada por el usuario y emitió concepto técnico para trámite de permiso de vertimientos, en el cual manifestó lo siguiente:

"CONCEPTO TÉCNICO PARA TRÁMITE DE PERMISOS DE VERTIMIENTOS - CTPV-532 - 2021

FECHA: 15 de diciembre de 2021

SOLICITANTE: PAULA ANDREA CORTES VILLADA

EXPEDIENTE: 10227 de 2021



RESOLUCIÓN No. **000365**

ARMENIA QUINDÍO, **24 FEB 2022**

"POR MEDIO DEL CUAL SE OTORGA UN PERMISO DE VERTIMIENTO DE AGUAS RESIDUALES DOMÉSTICAS PARA UNA VIVIENDA CAMPESINA CONSTRUIDA Y SE ADOPTAN OTRAS DISPOSICIONES"

1. OBJETO

*Evaluar la propuesta técnica presentada por el solicitante, teniendo en cuenta los parámetros mínimos de diseño del sistema de tratamiento y disposición final de **aguas residuales domésticas** según las recomendaciones técnicas generales y las establecidas por el Reglamento Técnico para el Sector de Agua potable y Saneamiento Básico RAS, adoptado mediante Resolución 0330 de 2017.*

2. ANTECEDENTES

1. Solicitud de trámite de permiso de vertimientos radicada el 27 de agosto de 2021.
2. Auto de iniciación de trámite de permiso de vertimientos SRCA-AITV-822-09-2021 del 14 de septiembre de 2021.
3. Visita técnica de verificación de estado y funcionamiento del sistema con acta No. 53170 del 04 de diciembre de 2021.

3. ASPECTOS TÉCNICOS Y AMBIENTALES GENERALES

INFORMACIÓN GENERAL DEL VERTIMIENTO	
Nombre del predio o proyecto	"VIBORAL" HOY "LA CANTALETA"
Localización del predio o proyecto	Vereda PJE. PEKIN del Municipio de QUIMBAYA (Q.)
Ubicación del vertimiento (coordenadas georreferenciadas)	Lat: 4° 37' 26" N Long: -75° 48' 39" W
Código catastral	63594000200020146000
Matricula Inmobiliaria	280-21616
Nombre del sistema receptor	Suelo
Fuente de abastecimiento de agua	Comité de Cafeteros del Quindío
Cuenca Hidrográfica a la que pertenece	Río La Vieja
Tipo de vertimiento (Doméstico / No Doméstico)	Doméstico
Tipo de actividad que genera el vertimiento (Doméstico / industrial – Comercial o de Servicios)	Vivienda
Caudal de la diseño	0.0063 l/s
Frecuencia de la descarga	30 días/mes
Tiempo de la descarga	18 horas/día
Tipo de flujo de la descarga	Intermitente
Disposición final	Pozo de Absorción

Tabla 1. Información General del Vertimiento

4. RESULTADOS DE LA REVISIÓN DE LA PROPUESTA TÉCNICA PRESENTADA

4.1. SISTEMA PROPUESTO PARA EL MANEJO DE AGUAS RESIDUALES

Según las memorias técnicas de diseño y planos, las aguas residuales domésticas (ARD) generadas en el predio se conducen a un Sistema de Tratamiento de Aguas Residuales Domésticas (STARD) de tipo convencional, prefabricado, compuesto por Trampa de Grasas,



RESOLUCIÓN No. 000365

ARMENIA QUINDÍO, 24 FEB 2022

"POR MEDIO DEL CUAL SE OTORGA UN PERMISO DE VERTIMIENTO DE AGUAS RESIDUALES DOMÉSTICAS PARA UNA VIVIENDA CAMPESINA CONSTRUIDA Y SE ADOPTAN OTRAS DISPOSICIONES"

Tanque Séptico, Filtro Anaerobio de Flujo Ascendente (FAFA) y como sistema de disposición final, un Pozo de Absorción.

Trampa de Grasas: Se propone la instalación de una (1) Trampa de Grasas prefabricada de 105 litros de capacidad para el pre-tratamiento de las aguas residuales domésticas.

Tanque Séptico: Se propone la instalación de un (1) Tanque Séptico prefabricado de 1000 litros de capacidad.

Filtro Anaerobio de Flujo Ascendente FAFA: Se propone la instalación de un (1) Filtro Anaerobio prefabricado de 1000 litros de capacidad.

Disposición Final de Efluente: Para la disposición final de las aguas tratadas, se propone la construcción de un Pozo de Absorción de 2.80 metros de diámetro y 4.00 metros de altura. En el ensayo de infiltración realizado en el predio, se obtuvo una tasa de percolación promedio de 4.01 min/in.

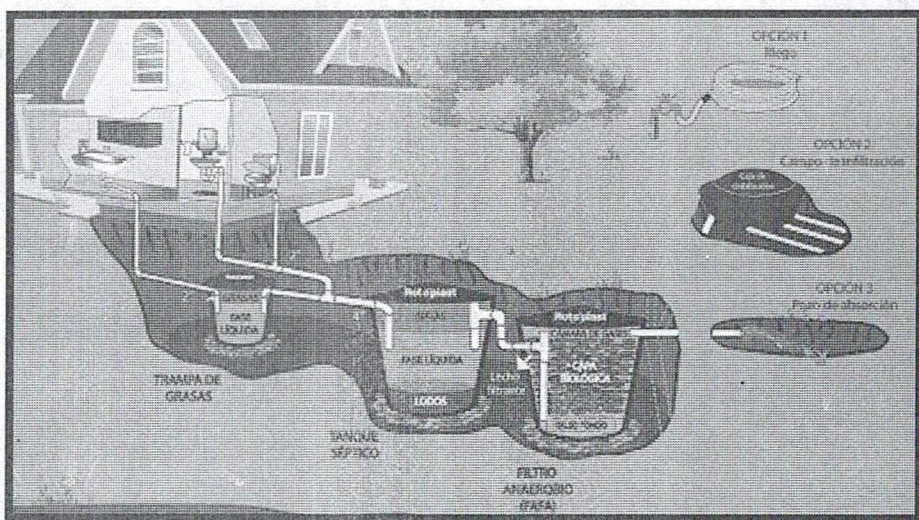


Imagen 1. Diagrama del sistema de tratamiento de aguas residuales domésticas

4.2. OTROS ASPECTOS TECNICOS

Caracterización actual del vertimiento existente o estado final previsto para el vertimiento proyectado de conformidad con la norma de vertimientos vigente: Las aguas residuales domésticas cuentan con unas características ya conocidas. Cuando se originan en una vivienda familiar, los caudales y por lo tanto las cargas contaminantes son similares entre sí, y en consecuencia, dado el bajo impacto de vertimientos de esta magnitud y características y asumiendo que para sistemas de tipo convencional (aquellos conformados por trampa de grasas, tanque séptico y filtro anaerobio) se obtiene la remoción de carga contaminante requerida (80% en DBO, SST y Grasas y Aceites), se considera que una caracterización presuntiva de estas aguas residuales domésticas ofrece suficiente información del vertimiento de entrada y salida del STARD.

RESOLUCIÓN No. 000365

ARMENIA QUINDÍO, 24 FEB 2022

"POR MEDIO DEL CUAL SE OTORGA UN PERMISO DE VERTIMIENTO DE AGUAS RESIDUALES DOMÉSTICAS PARA UNA VIVIENDA CAMPESINA CONSTRUIDA Y SE ADOPTAN OTRAS DISPOSICIONES"

Concepto sobre el uso del suelo expedido por la autoridad municipal competente: de acuerdo con el Concepto de Uso de Suelo CP/US/165/2021 del 24 de junio de 2021 emitido por la Secretaría de Planeación del municipio de QUIMBAYA, se informa que el predio denominado FINCA LA CANTALETA identificado con ficha catastral No. 000200020146000, se encuentra sobre suelo de uso AGROPECUARIO.

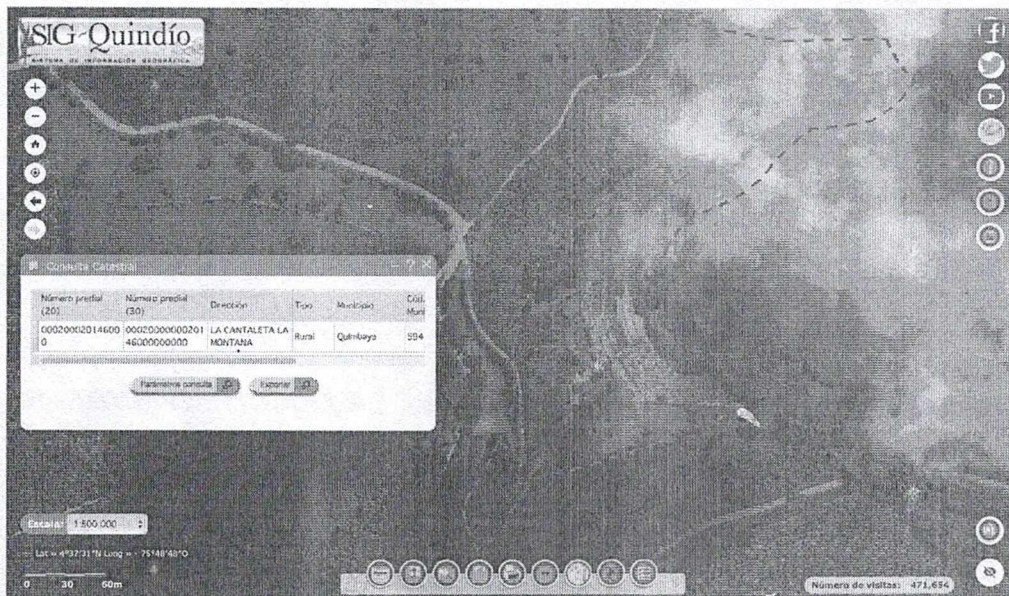


Imagen 2. Localización del predio
 Fuente: SIG Quindío

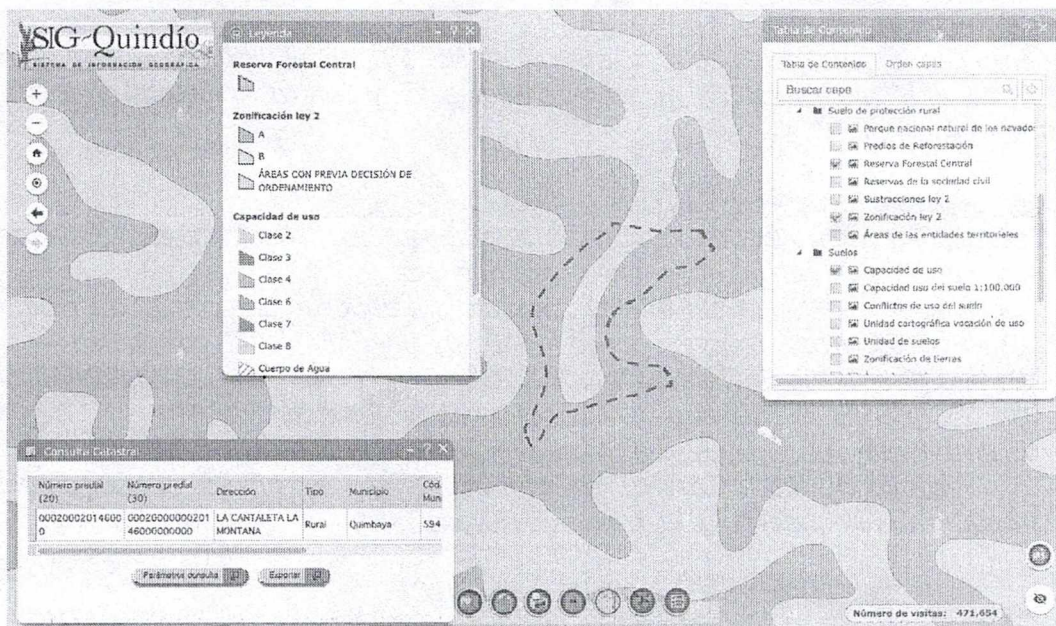


Imagen 3. Capacidad de uso de suelo en la ubicación del predio
 Fuente: SIG Quindío



RESOLUCIÓN No.

000365

ARMENIA QUINDÍO,

24 FEB 2022

"POR MEDIO DEL CUAL SE OTORGA UN PERMISO DE VERTIMIENTO DE AGUAS RESIDUALES DOMÉSTICAS PARA UNA VIVIENDA CAMPESINA CONSTRUIDA Y SE ADOPTAN OTRAS DISPOSICIONES"

Según lo observado en el SIG Quindío, se evidencia que el predio no se encuentra dentro de ningún polígono de suelos de protección rural ni de áreas y ecosistemas estratégicos. Además, se evidencia que el predio se ubica sobre suelo con capacidad de uso Clase 2 y Clase 4.

Evaluación ambiental del vertimiento: *La actividad generadora del vertimiento es doméstica, y por lo tanto de acuerdo con los artículos 2.2.3.3.5.2 y 2.2.3.3.5.3 del Decreto 1076 de 2015 (artículos 42 y 43 del Decreto 3930 de 2010), modificado por el Decreto 50 del 2018, la presente solicitud de permiso de vertimientos no requiere dar cumplimiento a este requisito.*

Plan de Gestión del Riesgo para el Manejo del Vertimiento: *La actividad generadora del vertimiento es doméstica, y por lo tanto de acuerdo con los artículos 2.2.3.3.5.2 y 2.2.3.3.5.3 del Decreto 1076 de 2015 (artículos 42 y 43 del Decreto 3930 de 2010), modificado por el Decreto 50 del 2018 la presente solicitud de permiso de vertimientos no requiere dar cumplimiento a este requisito.*

4.3. CONCLUSIONES DE LA REVISIÓN DE LA DOCUMENTACIÓN TÉCNICA APORTADA

La documentación técnica presentada, se encuentra debidamente diligenciada y completa, con lo cual permite realizar el concepto técnico a lugar, especificando de manera clara cada uno de los procesos y estudios realizados para cumplir toda la normativa y requerimientos solicitados para considerar el otorgamiento del permiso.

5. RESULTADOS DE LA VISITA TÉCNICA

De acuerdo con lo consignado en el acta de visita No. 53170 del 04 de diciembre de 2021, realizada por el técnico de la Subdirección de Regulación y Control Ambiental de la CRQ, se encontró lo siguiente:

- *En el predio se observan árboles frutales.*
- *Se observa una vivienda campesina que consta de 5 habitaciones, 3 baños y 1 cocina. En el momento no se encuentra habitada.*
- *La vivienda cuenta con un STARD completo prefabricado que consta de Trampa de Grasas (105 litros), Tanque Séptico (1000 litros) y FAFA (1000 litros).*
- *Para la disposición final de las aguas tratadas, se cuenta con un Pozo de Absorción de 3.50 metros de diámetro y 4.00 metros de profundidad.*
- *El sistema se encuentra funcionando adecuadamente.*
- *Se recomienda hacer mantenimiento al sistema completo periódicamente y mantenimiento mensual a la Trampa de Grasas.*

5.1. CONCLUSIONES DE LA VISITA TÉCNICA

La visita técnica determina lo siguiente:

El sistema de tratamiento de aguas residuales se encuentra construido en su totalidad y funciona adecuadamente.



RESOLUCIÓN No.

000365

ARMENIA QUINDÍO,

24 FEB 2022

"POR MEDIO DEL CUAL SE OTORGA UN PERMISO DE VERTIMIENTO DE AGUAS RESIDUALES DOMÉSTICAS PARA UNA VIVIENDA CAMPESINA CONSTRUIDA Y SE ADOPTAN OTRAS DISPOSICIONES"

6. OBSERVACIONES Y RECOMENDACIONES:

- *La adecuada remoción de carga contaminante por parte de los sistemas sépticos, es efectiva cuando además de estar adecuadamente instalados, el número de contribuyentes no supera la capacidad instalada, se separan adecuadamente las grasas y las aguas lluvias, las aguas residuales a tratar son de origen estrictamente doméstico y se realizan los mantenimientos preventivos como corresponde.*
- *Es indispensable tener presente que una ocupación de la vivienda superior a las personas establecidas, así sea temporal, puede implicar ineficiencias en el tratamiento del agua residual que se traducen en remociones de carga contaminante inferiores a las establecidas por la normativa ambiental vigente (Decreto 50 de 2018).*
- *Cumplir las disposiciones técnicas y legales relativas a la ubicación del sistema de tratamiento y disposición final de aguas residuales, de acuerdo a lo establecido por el Reglamento Técnico para el Sector de Agua Potable y Saneamiento Básico, RAS, adoptado mediante Resolución 0330 de 2017; al Decreto 1076 de 2015 (compiló el Decreto 3930 de 2010 (MAVDT), modificado por el Decreto 50 de 2018 y demás normas vigentes aplicables. Localizar en terrenos con pendientes significativas, pueden presentarse eventos de remociones en masa que conllevan problemas de funcionamiento, colapso del sistema y los respectivos riesgos ambientales.*
- *La distancia mínima de cualquier punto de la infiltración a viviendas, tuberías de agua, pozos de abastecimiento, cursos de aguas superficiales (quebradas, ríos, etc.) y cualquier árbol; serán de 5, 15, 30, 30 y 3 metros respectivamente.*
- *Si se va a realizar algún tipo de modificación en calidad o cantidad del vertimiento, y/o adición a los sistemas de tratamiento de aguas residuales propuestos en las memorias técnicas, como así mismo la construcción de más sistemas de tratamiento, se debe informar a la Corporación Autónoma regional del Quindío para realizar las adecuaciones y modificación técnicas y jurídicas al permiso de vertimientos otorgado.*
- *El sistema de tratamiento debe corresponder al diseño propuesto y aquí avalado y cumplir con las indicaciones técnicas correspondientes y en cualquier caso, el vertimiento de las aguas residuales no se debe realizar sin el tratamiento de las mismas antes de la disposición final.*
- *Requerir en la resolución de otorgamiento del permiso de vertimiento el ajuste a los requisitos establecidos en el Decreto 50 de 2018.*

7. CONCLUSIÓN FINAL

El concepto técnico se realiza en el marco de la resolución No. 044 de 2017: "Por medio de la cual se declara la congestión administrativa y se inicia un proceso de descongestión, normalización y atención oportuna de trámites ambientales y procedimientos administrativos



RESOLUCIÓN No. 000365

ARMENIA QUINDÍO,

24 FEB 2022

"POR MEDIO DEL CUAL SE OTORGA UN PERMISO DE VERTIMIENTO DE AGUAS RESIDUALES DOMÉSTICAS PARA UNA VIVIENDA CAMPESINA CONSTRUIDA Y SE ADOPTAN OTRAS DISPOSICIONES"

en las dependencias de la Corporación Autónoma Regional del Quindío y se dictan otras disposiciones", prorrogada mediante resolución 3524 del 29 de diciembre de 2017; con base en los resultados de la visita técnica de verificación No. 53170 del 04 de diciembre de 2021 y en el análisis técnico de los documentos aportados por el solicitante.

*Como resultado de la evaluación técnica de la documentación contenida en el expediente **10227 de 2021** y de lo encontrado en la mencionada visita técnica, se considera viable otorgar Permiso de Vertimientos de Aguas Residuales Domésticas al predio "VIBORAL" HOY "LA CANTALETA" ubicado en la vereda PJE. PEKIN del municipio de QUIMBAYA (Q.), con Matrícula Inmobiliaria No. 280-21616 y ficha catastral No. 63594000200020146000. Lo anterior teniendo como base la capacidad de las unidades del STARD propuesto para el predio, para lo cual la contribución de aguas residuales debe ser generada hasta por cinco (5) contribuyentes permanentes y demás aspectos aquí mencionados. Sin embargo, el otorgamiento del permiso está sujeto a la evaluación jurídica integral de la documentación, al análisis de compatibilidad de uso del suelo y los demás que el profesional asignado determine."*

Que en este sentido, las copropietarias han solicitado la legalización del sistema de manejo de aguas residuales, por medio del permiso de vertimiento, donde han manifestado que en el predio objeto de la solicitud, se encuentra una vivienda campesina construida, las cuales según el componente técnico se puede evidenciar que son unas obras que no representan mayores impactos ambientales dadas las características existentes en el entorno, que según la propuesta presentada para la legalización de tal sistema de tratamiento de aguas residuales domésticas, es el indicado para evitar posibles afectaciones a los recursos suelo y agua, provenientes de vertimientos. **También comprende esta Subdirección que el otorgamiento del permiso de vertimientos permitirá a los propietarios que de encontrarse factible por la autoridad competente, el dueño lo disfrute, pero mitigando los impactos ambientales que podrían generarse, teniendo con esto que se daría uso, goce y explotación al predio, esto en completa armonía con los recursos naturales, y para este fin se considera esta subdirección indispensable, que de la vivienda construida, se implemente el respectivo sistema de tratamiento de aguas residuales domésticas y la debida disposición final, pues con esto se garantizaría el disfrute pleno del bien privado, en condiciones óptimas y la conservación del ambiente, previniendo y/o mitigando los impactos ambientales que se puedan presentar por el ejercicio, uso y goce del derecho, entendiendo esto como la ecologización de las libertades que se tienen como copropietarios.**

Que es importante precisar que el análisis del otorgamiento o negación del permiso de vertimientos se hace desde la valoración de los derechos fundamentales, incluido en estos la no afectación al derecho fundamental al ambiente sano el cual se encuentra consagrado en el artículo 79 de la Constitución Política de Colombia de 1991, el cual, en su tenor literal, dispone lo siguiente:

"Todas las personas tienen derecho a gozar de un ambiente sano. La ley garantizará la participación de la comunidad en las decisiones que puedan afectarlo.



RESOLUCIÓN No. 000365

ARMENIA QUINDÍO, 24 FEB 2022

"POR MEDIO DEL CUAL SE OTORGA UN PERMISO DE VERTIMIENTO DE AGUAS RESIDUALES DOMÉSTICAS PARA UNA VIVIENDA CAMPESINA CONSTRUIDA Y SE ADOPTAN OTRAS DISPOSICIONES"

Es deber del Estado proteger la diversidad e integridad del ambiente, conservar las áreas de especial importancia ecológica y fomentar la educación para el logro de esos fines".

Que en este sentido cabe mencionar que es de vital importancia determinar si el vertimiento que se pretende legalizar, ya se está generando, si existe o no un sistema construido, o si simplemente es con el ánimo de llevarse a cabo a través del tiempo, presupuestos estos que son indispensables para esta subdirección al momento de tomar una decisión de fondo que resuelva la solicitud, toda vez que el fin primordial es la protección del ambiente y en tal sentido es que se hace indispensable determinar si el sistema propuesto es el indicado para mitigar los impactos que se podrían generar producto de los vertimientos generados por el desarrollo del proyecto y en caso de que se encuentre construido o que se esté desarrollando el proyecto que logre mitigar los impactos por este generados en cuanto a vertimientos se refiere, en cuanto la protección del ambiente, a su tratamiento como derecho fundamental y su prevalencia. Ha reiterado la corte constitucional en su sentencia T-536 de 2009:

"El ambiente sano y ecológicamente equilibrado es un derecho Constitucional fundamental, pues su violación atenta directamente contra la perpetuación de la especie humana y, en consecuencia, con el derecho más fundamental del hombre: la vida. El derecho a la salud y a la vida son derechos fundamentales porque son esenciales al hombre, la salud se encuentra ligada al medio ambiente que le rodea y que dependiendo de las condiciones que éste le ofrezca, le permitirá desarrollarse económica y socialmente a los pueblos, garantizándoles su supervivencia. Existen unos límites tolerables de contaminación que al ser traspasado constituyen un perjuicio para el medio ambiente y la vida, que no pueden ser justificables y por lo tanto exigen imponer unos correctivos."

Que adicional a lo anterior, encontramos que del certificado de tradición del predio identificado con la matrícula inmobiliaria No. **280-21616**, se desprende que el fundo tiene una cabida aproximada de siete cuadras aproximadamente, lo que evidentemente es violatorio de los tamaños mínimos en cumplimiento de la UAF, por tratarse de un predio rural tal y como lo indica el concepto sobre uso de suelos CP/US/165/2021 de fecha 24 de junio del año 2021, el cual fue expedido por el Subsecretario de Ordenamiento Territorial y Desarrollo Urbano y Rural del municipio de Quimbaya Quindío, quien es la autoridad competente para tratar y definir estos aspectos. En igual sentido hay que tener en cuenta que el certificado de tradición y libertad del predio **1) "VIBORAL" HOY "LA CANTALETA"**, ubicado en la Vereda **PJE PEKIN**, del Municipio de **QUIMBAYA (Q)** registra como fecha de apertura el 09 de febrero del año 1978, según certificado de tradición aportado a la solicitud de permiso de vertimiento de radicado **Nº 10227-2021**, por tanto es posible establecer que el predio objeto de la solicitud existía antes de entrar en vigencia la Ley 160 de 1994 (03 de agosto de 1994) incorporada como determinante ambiental en la Resolución 720 de 2010, emanada de la Dirección General de la C.R.Q. que amerita que este despacho deba pronunciarse sobre esta disposición, convirtiéndose en un derecho adquirido por el propietario de buena fe; de acuerdo a la sentencia 192 del año 2016 **"DERECHOS ADQUIRIDOS EN MATERIA DE USO DE SUELOS/PRINCIPIOS DE PREVALENCIA DEL INTERES GENERAL SOBRE EL PARTICULAR Y LAS FUNCIONES SOCIAL Y ECOLOGICA DE LA PROPIEDAD...**

RESOLUCIÓN No.

000365

ARMENIA QUINDÍO,

24 FEB 2022

"POR MEDIO DEL CUAL SE OTORGA UN PERMISO DE VERTIMIENTO DE AGUAS RESIDUALES DOMÉSTICAS PARA UNA VIVIENDA CAMPESINA CONSTRUIDA Y SE ADOPTAN OTRAS DISPOSICIONES"

La institución de los derechos adquiridos propiamente tales, solamente se aplica en el derecho privado pues en el derecho público la doctrina y la jurisprudencia consideran que es más apropiado hablar de situaciones jurídicas consolidadas. (...) Esta diferencia adquiere mayor relevancia cuanto se trata de disposiciones de carácter tributario. Por ello señaló la Corte en sentencia anterior, (...) que "en este campo no existe el amparo de derechos adquiridos pues la dinámica propia del Estado obliga al legislador a modificar la normatividad en aras de lograr el bienestar de la colectividad en general; en consecuencia, nadie puede pretender que un determinado régimen tributario lo rija por siempre y para siempre, esto es, que se convierta en inmodificable".

Que una vez analizado el expediente y la documentación e información contenidas en el, se pudo evidenciar que en el concepto técnico del 15 de diciembre del año 2021, el ingeniero civil da viabilidad técnica para el otorgamiento del permiso, encontrando con esto que el sistema de tratamiento de aguas residuales propuesto es el indicado para mitigar los impactos ambientales que se pudieran llegar a presentar por los vertimientos que se generan en la vivienda campesina única y exclusivamente, la cual se encuentra construida en el predio; adicional a esto se tuvo en cuenta el concepto de uso de suelo CP/US/165/2021 de fecha 24 de junio del año 2021, el cual fue expedido por el Subsecretario de Ordenamiento Territorial y Desarrollo Urbano y Rural del municipio de Quimbaya Quindío, el cual certifica que dicho predio se encuentra ubicado en suelo rural del municipio de Quimbaya (Q) y este es el documento propio y la autoridad indicada para identificar los tipos de suelos y los usos que se pueden dar en el área de su jurisdicción, además de que este es un documento público que está amparado por la presunción de legalidad, y con respecto a dicha presunción de que gozan los actos administrativos, la Honorable Corte Constitucional ha reiterado lo siguiente, en Sentencia C069-95:

La existencia del acto administrativo está ligada al momento en que la voluntad de la Administración se manifiesta a través de una decisión. El acto administrativo existe, tal como lo señala la doctrina, desde el momento en que es producido por la Administración, y en sí mismo lleva envuelta la prerrogativa de producir efectos jurídicos, es decir, de ser eficaz. De igual manera, la existencia del acto administrativo está ligada a su vigencia, la cual se da por regla general desde el momento mismo de su expedición, condicionada, claro está, a la publicación o notificación del acto, según sea de carácter general o individual.

El Consejo de Estado ha expresado su criterio en reiteradas oportunidades en cuanto que el acto administrativo existe desde que se expide, y su eficacia está condicionada a su publicación o notificación. A juicio de la Corte Constitucional es aceptable el criterio mencionado, según el cual los actos administrativos existen desde el momento en que se profieren, y su validez y eficacia están condicionadas a la publicación o notificación, según se trate de un acto de carácter general, impersonal y abstracto, o de un acto de carácter particular, personal y concreto.

Así mismo, el acto administrativo puede ser inexistente, y se distingue del acto viciado de nulidad, que, aunque tiene plena existencia jurídica, solamente

000365

RESOLUCIÓN No.

ARMENIA QUINDÍO,

24 FEB 2022

"POR MEDIO DEL CUAL SE OTORGA UN PERMISO DE VERTIMIENTO DE AGUAS RESIDUALES DOMÉSTICAS PARA UNA VIVIENDA CAMPESINA CONSTRUIDA Y SE ADOPTAN OTRAS DISPOSICIONES"

desaparece mediante la declaración de nulidad por parte de la jurisdicción contencioso-administrativa.

En esta forma, el acto administrativo tiene carácter ejecutorio, produce sus efectos jurídicos una vez cumplidos los requisitos de publicación o notificación, lo cual faculta a la Administración a cumplirlo o a hacerlo cumplir.

La fuerza ejecutoria de los actos administrativos, es decir, su ejecutividad, depende entonces de dos aspectos fundamentales: la presunción de legalidad del acto administrativo, siempre que no haya sido desvirtuada, y su firmeza, que se obtiene según el artículo 62 del Decreto 01 de 1984, cuando contra los actos administrativos no proceda ningún recurso, o los recursos interpuestos se hayan decidido, o no se interpongan recursos o se renuncie expresamente a ellos, o cuando haya lugar a la perención, o se acepten los desistimientos¹.

El profesor Jorge Olivera Toro considera que las condiciones de ejecutoriedad de los actos administrativos son:

"a) La existencia de un acto administrativo;

b) Que ese acto sea perfecto;

c) Que tenga condiciones de exigibilidad, es decir, que sea capaz de producir efectos jurídicos, que sea ejecutivo, y

d) Que ordene positiva o negativamente al particular y éste no lo acate voluntariamente.

Los fundamentos de la ejecutoriedad del acto administrativo son de carácter político y jurídico.

El primero deriva de la urgencia de la satisfacción de las necesidades sociales que la administración debe atender, las cuales no permiten demora de ninguna naturaleza. Los intereses generales no pueden tener obstáculo o retraso en su satisfacción.

El segundo de los fundamentos, o sea el jurídico, radica en la presunción de legitimidad que tiene el acto administrativo, presunción "juris tantum", o sea, que admite prueba en contrario⁶

Que con todo lo anterior tenemos que la vivienda campesina que se encuentra construida, cuenta con un sistema de tratamiento de aguas residuales domésticas, el cual se implemento para mitigar los posibles impactos que genere la actividad doméstica en la vivienda exclusivamente, la competencia de esta subdirección está dada únicamente

¹Honorable Corte Constitucional - Sentencia C069-95.

⁶ OLIVERA TORO, Jorge. Manual de Derecho Administrativo. Ed. Porrúa, México, 1976, pág. 190.

"POR MEDIO DEL CUAL SE OTORGA UN PERMISO DE VERTIMIENTO DE AGUAS RESIDUALES DOMÉSTICAS PARA UNA VIVIENDA CAMPESINA CONSTRUIDA Y SE ADOPTAN OTRAS DISPOSICIONES"

para determinar la viabilidad del sistema de tratamiento de aguas residuales que se puedan generar; pero no para autorizar o negar construcciones, pues eso corresponde a otras autoridades, y es en este sentido es que esta Subdirección amparada en lo manifestado por la corte constitucional, podrá definir sobre el otorgamiento o negación del permiso de vertimientos; con todo lo anterior la Subdirección de Regulación y Control Ambiental de la CRQ, decidirá de fondo a la solicitud, lo cual se dispondrá en la parte RESOLUTIVA del presente acto administrativo.

Que en virtud de lo anterior, se realiza la presente **RESOLUCIÓN DE PERMISO DE VERTIMIENTOS**, por medio de la cual se toma una decisión de fondo a una solicitud, tal como lo establece el numeral 6 del artículo 2.2.3.3.5.5 de la sección 5 del Decreto 1076 de 2015 (decreto 3930 de 2010), modificado por el Decreto 050 de 2018.

La Corporación Autónoma Regional del Quindío – CRQ, en virtud del artículo 9 de la Ley 1437 de 2011, la cual establece las prohibiciones de las autoridades, indicando en el numeral 4: "Exigir constancias, certificaciones o documentos que reposen en la respectiva Entidad". De igual manera, el artículo noveno del Decreto 019 de 2012 "Ley Antitrámites", trata sobre la prohibición de exigir documentos que reposan en la entidad señalando: "Cuando se esté adelantando un trámite ante la administración, se prohíbe exigir actos administrativos, constancias, certificaciones o documentos que ya reposen en la entidad ante la cual se está tramitando la respectiva actuación (...)"; y de los principios de eficacia y economía que rigen las actuaciones administrativas, el primero propende porque las autoridades busquen que los procedimientos logren su finalidad, y para el efecto, deberán remover de oficio los obstáculos puramente formales, entre otros y el segundo tiene por finalidad que las autoridades procedan con austeridad y eficacia, optimizando el uso del tiempo y de los demás recursos, procurando el más alto nivel de calidad en las actuaciones y la protección de los derechos de las personas. Lo anterior en concordancia con el Decreto 2106 de 2019, "Por el cual se dictan normas para simplificar, suprimir y reformar tramites, procesos y procedimientos innecesarios existentes en la administración pública".

CONSIDERACIONES JURÍDICAS

Que el artículo 79 de la Carta Política indica que: *"Todas las personas tienen derecho a gozar de un ambiente sano. La Ley garantizará la participación de la comunidad en las decisiones que puedan afectarlo"*.

Es deber del Estado proteger la diversidad e integridad del ambiente, conservar las áreas de especial importancia ecológica y fomentar la educación para el logro de estos fines."

Que el artículo 80 ibídem, establece que: "El Estado planificará el manejo y aprovechamiento de los recursos naturales, para garantizar su desarrollo sostenible, su Conservación, restauración o sustitución..."

Que el artículo 132 ibídem, establece en lo relativo al uso, conservación y preservación de las aguas que: *"Sin permiso, no se podrán alterar los cauces, ni el régimen y la calidad de las aguas, ni intervenir su uso legítimo."*



000365

RESOLUCIÓN No.

ARMENIA QUINDÍO, 24 FEB 2022

"POR MEDIO DEL CUAL SE OTORGA UN PERMISO DE VERTIMIENTO DE AGUAS RESIDUALES DOMÉSTICAS PARA UNA VIVIENDA CAMPESINA CONSTRUIDA Y SE ADOPTAN OTRAS DISPOSICIONES"

Que el artículo 2.2.3.2.20.5 de la sección 20 del Decreto 1076 de 2015, modificado por el Decreto 50 de 2018 (Decreto 1541 de 1978, en el artículo 211), establece: *"Se prohíbe verter, sin tratamiento, residuos sólidos, líquidos o gaseoso, que puedan contaminar o eutroficar las aguas, causar daño o poner en peligro la salud humana o el normal desarrollo de la flora o fauna, o impedir u obstaculizar su empleo para otros usos."*

El grado de tratamiento para cada tipo de vertimiento dependerá de la destinación e los tramos o cuerpo de aguas, de los efectos para la salud y de las implicaciones ecológicas y económicas."

El artículo 2.2.3.3.5.7 de la sección 5 del decreto 1076 de 2015, (Decreto 3930 de 2010, en su Artículo 47) en su tenor literal dispone:

*"La autoridad ambiental competente, con fundamento en la clasificación de aguas, en la evaluación de la información aportada por el solicitante, en los hechos y circunstancias deducidos de las visitas técnicas practicadas y en el informe técnico, otorgará o negará el permiso de vertimiento mediante resolución.
El permiso de vertimiento se otorgará por un término no mayor a diez (10) años."*

Que el artículo 2.2.3.3.5.1 de la sección en mención de la citada norma establece: **"Toda persona natural o jurídica cuya actividad o servicio genere vertimientos a las aguas superficiales, marinas, o al suelo, deberá solicitar y tramitar ante la autoridad ambiental competente, el respectivo permiso de vertimientos"**. (Artículo 42 Decreto 3930 de 2010)

Que el Artículo 2.2.3.3.5.2, ibídem, modificado por el Decreto 50 de 2018, señala los requisitos que se deben allegar para obtener un permiso de vertimientos ante la autoridad ambiental, así como los artículos 2.2.3.3.5.3, modificado por el Decreto 50 de 2018 y 2.2.3.3.5.4, aclaran e indican los requisitos dependiendo del tipo de actividad.

En el Artículo 2.2.3.3.5.5 de la citada norma, indica cual es el procedimiento que se debe seguir para la obtención del permiso de vertimientos.

Que la protección al medio ambiente corresponde a uno de los más importantes cometidos estatales, es deber del Estado garantizar a las generaciones futuras la conservación del ambiente y la preservación de los recursos naturales.

Que en virtud de lo anterior y hechas las anteriores consideraciones de orden jurídico, acogiendo lo establecido en el Concepto Técnico y Ambiental del día 15 de diciembre del año 2021, donde el Ingeniero Civil da viabilidad técnica a la documentación que reposa en el expediente 10227-2021, la cual soporta la estructura, modelo y diseños del sistema de tratamiento de aguas residuales; analizados los títulos que representan la propiedad y las situaciones jurídicas de acuerdo a la ubicación del predio, procede la Subdirección de Regulación y Control Ambiental a decidir.

Que la presente Resolución resuelve sobre la aprobación única y exclusivamente del permiso de vertimiento de aguas residuales domesticas que se generan en la vivienda campesina, la cual se encuentra construida en el predio, en procura por que el sistema este bajo los



000365

RESOLUCIÓN No.

ARMENIA QUINDÍO,

24 FEB 2022

"POR MEDIO DEL CUAL SE OTORGA UN PERMISO DE VERTIMIENTO DE AGUAS RESIDUALES DOMÉSTICAS PARA UNA VIVIENDA CAMPESINA CONSTRUIDA Y SE ADOPTAN OTRAS DISPOSICIONES"

parámetros ambientales y no se genere una contaminación o riesgo ambiental, dando así un buen manejo a las aguas residuales generadas por la **vivienda campesina** y habitación de la misma; dejando claridad que conforme a los actos destinados a la construcción, edificación, parcelación o cualquier acto de urbanización son competencia de otras autoridades, lo que hace que los tipos de tramites sean diferentes. Por tanto esta Subdirección entra a definir el trámite administrativo relativo al permiso de vertimientos para el predio **1) "VIBORAL" HOY "LA CANTALETA"**, ubicado en la Vereda **PJE PEKIN**, del Municipio de **QUIMBAYA (Q)**, propiedad de las señoras **PAULA ANDREA CORTES VILLADA** identificada con la cedula de ciudadanía No. 25.024.151 y **LUZ EDITH CORTES** identificada con la cedula de ciudadanía No. 25.022.084, según los documentos que soportan la propiedad, los cuales reposan en el expediente contentivo de la solicitud, para lo cual se dispondrá en la parte resolutive del presente acto administrativo.

Que de conformidad con el procedimiento para la obtención del permiso de vertimientos determinado en el numeral 5 del artículo 2.2.3.3.5.5 de la sección 5 del Decreto 1076 de 2015 (artículo 45 del decreto 3930 de 2010), modificado por el Decreto 50 de 2018, se profirió Auto de Tramite con radicado No. **SRCA-ATV-053-02-2022** que declara reunida toda la información para decidir.

Que la Resolución 2169 del 12 de diciembre de 2016, modificada por la Resolución 066 del 16 de enero de 2017, modificada por la Resolución 081 del 18 de enero de 2017 y a su vez modificada por la Resolución No. 1035 del 03 de mayo del 2019, emanadas de la Dirección General de la Corporación Autónoma Regional del Quindío y, asignó a la Subdirección de Regulación y Control Ambiental de la Corporación Autónoma Regional del Quindío, la función de otorgar permisos, concesiones, autorizaciones y licencias ambientales requeridas por la ley para el uso, aprovechamiento o movilización de los recursos naturales o para el desarrollo de actividades que afecten o puedan afectar el medio ambiente; por lo tanto es competente para expedir el presente acto administrativo.

Que con base en la revisión de avances y el conocimiento del aumento progresivo de ingreso de solicitudes de permisos, licencias, concesiones y demás trámites ambientales, el Director General expidió la Resolución 044 del 11 de enero de 2017 *"Por medio de la cual se declara la congestión administrativa y se inicia un proceso de descongestión, normalización y atención oportuna de tramites ambientales y procedimientos administrativos en las dependencias de la Corporación Autónoma Regional del Quindío y se dictan otras disposiciones"*. Esta Resolución ha sido prorrogada mediante la Resolución 3524 del 29 de diciembre de 2017 y a su vez modificada por la resolución 824 de 2018, en consideración a la permanencia de las solicitudes sin resolver de fondo, a pesar de los avances logrados hasta la fecha.

Que en el marco del proceso de descongestión que adelanta la Corporación Autónoma Regional del Quindío, se encuentra para el respectivo impulso procesal, el expediente el **10227-2021** que corresponde al predio **1) "VIBORAL" HOY "LA CANTALETA"**, ubicado en la Vereda **PJE PEKIN**, del Municipio de **QUIMBAYA (Q)**, encontrándose pendiente de resolverse la solicitud de trámite de permiso de vertimiento.



000365

RESOLUCIÓN No.

24 FEB 2022

ARMENIA QUINDÍO,

"POR MEDIO DEL CUAL SE OTORGA UN PERMISO DE VERTIMIENTO DE AGUAS RESIDUALES DOMÉSTICAS PARA UNA VIVIENDA CAMPESINA CONSTRUIDA Y SE ADOPTAN OTRAS DISPOSICIONES"

Que con fundamento en lo anterior se desarrolla el proceso de descongestión en procura de normalizar trámites y de atención oportuna según la creación de los grupos internos y la asignación de personal contratista.

Que por tanto, el Subdirector de Regulación y Control Ambiental de la Corporación Autónoma Regional del Quindío CRQ, en uso de sus atribuciones y en mérito de lo expuesto,

RESUELVE

ARTÍCULO PRIMERO: OTORGAR PERMISO DE VERTIMIENTO DE AGUAS RESIDUALES DOMÉSTICAS, sin perjuicio de las funciones y atribuciones que le corresponde ejercer al Ente Territorial de conformidad con la Ley 388 de 1997 y POT (el esquema, Plan Básico, plan de Ordenamiento Territorial) del municipio de QUIMBAYA (Q), y demás normas que lo ajusten, con el fin de evitar afectaciones al recurso suelo y aguas subterráneas, a las señoras PAULA ANDREA CORTES VILLADA identificada con la cedula de ciudadanía No. 25.024.151 y LUZ EDITH CORTES identificada con la cedula de ciudadanía No. 25.022.084 quienes son las copropietarias del predio denominado: 1) "VIBORAL" HOY "LA CANTALETA", ubicado en la vereda PJE PEKIN, del Municipio de QUIMBAYA (Q), identificado con matrícula inmobiliaria No. 280-21616 para una vivienda campesina, acorde con la información que presenta el siguiente cuadro:

ASPECTOS TÉCNICOS Y AMBIENTALES GENERALES

INFORMACIÓN GENERAL DEL VERTIMIENTO	
Nombre del predio o proyecto	"VIBORAL" HOY "LA CANTALETA"
Localización del predio o proyecto	Vereda PJE. PEKIN del Municipio de QUIMBAYA (Q.)
Ubicación del vertimiento (coordenadas georreferenciadas)	Lat: 4° 37' 26" N Long: -75° 48' 39" W
Código catastral	63594000200020146000
Matricula Inmobiliaria	280-21616
Nombre del sistema receptor	Suelo
Fuente de abastecimiento de agua	Comité de Cafeteros del Quindío
Cuenca Hidrográfica a la que pertenece	Rio La Vieja
Tipo de vertimiento (Doméstico / No Domestico)	Doméstico
Tipo de actividad que genera el vertimiento (Doméstico / industrial – Comercial o de Servicios)	Vivienda
Caudal de la diseño	0.0063 l/s
Frecuencia de la descarga	30 días/mes
Tiempo de la descarga	18 horas/día
Tipo de flujo de la descarga	Intermitente
Disposición final	Pozo de Absorción

PARÁGRAFO 1: Se otorga el permiso de vertimientos de aguas residuales domésticas por un término de diez (10) años, contados a partir de la ejecutoria de la presente actuación,



000365

RESOLUCIÓN No.

ARMENIA QUINDÍO,

24 FEB 2022

"POR MEDIO DEL CUAL SE OTORGA UN PERMISO DE VERTIMIENTO DE AGUAS RESIDUALES DOMÉSTICAS PARA UNA VIVIENDA CAMPESINA CONSTRUIDA Y SE ADOPTAN OTRAS DISPOSICIONES"

según lo dispuesto por esta Subdirección en la Resolución 413 del 24 de marzo del año 2015, término que se fijó según lo preceptuado por el artículo 2.2.3.3.5.7 de la sección 5 del Decreto 1076 de 2015 (art. 47 Decreto 3930 de 2010).

PARÁGRAFO 2: El usuario deberá adelantar ante la Corporación la Renovación del permiso de vertimientos mediante solicitud por escrito, **dentro del primer trimestre del último año de vigencia del permiso de vertimientos que hoy se otorga**, de acuerdo al artículo 2.2.3.3.5.10 de la sección 5 del decreto 1076 de 2015 (50 del Decreto 3930 de 2010).

PARÁGRAFO 3: El presente permiso de vertimientos, no constituye ni debe interpretarse que es una autorización para construir; con el mismo **NO** se está legalizando, ni viabilizando ninguna actuación urbanística; además este no exime al peticionario, ni al ente territorial en caso de requerir Licencia Ambiental por encontrarse en un área protegida de tramitarla ante la autoridad ambiental competente. En todo caso el presente permiso de vertimientos **NO CONSTITUYE** una Licencia ambiental, ni una licencia de construcción, ni una licencia de parcelación, ni una licencia urbanística, ni ningún otro permiso que no esté contemplado dentro de la presente resolución.

ARTÍCULO SEGUNDO: ACOGER el sistema de tratamiento de aguas residuales domésticas que fue presentado en las memorias de la solicitud el cual se encuentra construido en el predio **1) "VIBORAL" HOY "LA CANTALETA"**, ubicado en la Vereda **PJE PEKIN**, del Municipio de **QUIMBAYA (Q)**, el cual es efectivo para tratar las aguas residuales de la vivienda campesina con una contribución máxima generada hasta por cinco (05) contribuyentes permanentes.

El sistema de tratamiento aprobado corresponde con las siguientes características:

Según las memorias técnicas de diseño y planos, las aguas residuales domésticas (ARD) generadas en el predio se conducen a un Sistema de Tratamiento de Aguas Residuales Domésticas (STARD) de tipo convencional, prefabricado, compuesto por Trampa de Grasas, Tanque Séptico, Filtro Anaerobio de Flujo Ascendente (FAFA) y como sistema de disposición final, un Pozo de Absorción.

Trampa de Grasas: Se propone la instalación de una (1) Trampa de Grasas prefabricada de 105 litros de capacidad para el pre-tratamiento de las aguas residuales domésticas.

Tanque Séptico: Se propone la instalación de un (1) Tanque Séptico prefabricado de 1000 litros de capacidad.

Filtro Anaerobio de Flujo Ascendente FAFA: Se propone la instalación de un (1) Filtro Anaerobio prefabricado de 1000 litros de capacidad.

Disposición Final de Efluente: Para la disposición final de las aguas tratadas, se propone la construcción de un Pozo de Absorción de 2.80 metros de diámetro y 4.00 metros de altura. En el ensayo de infiltración realizado en el predio, se obtuvo una tasa de percolación promedio de 4.01 min/in.

000365

RESOLUCIÓN No.

ARMENIA QUINDÍO,

24 FEB 2022

"POR MEDIO DEL CUAL SE OTORGA UN PERMISO DE VERTIMIENTO DE AGUAS RESIDUALES DOMÉSTICAS PARA UNA VIVIENDA CAMPESINA CONSTRUIDA Y SE ADOPTAN OTRAS DISPOSICIONES"

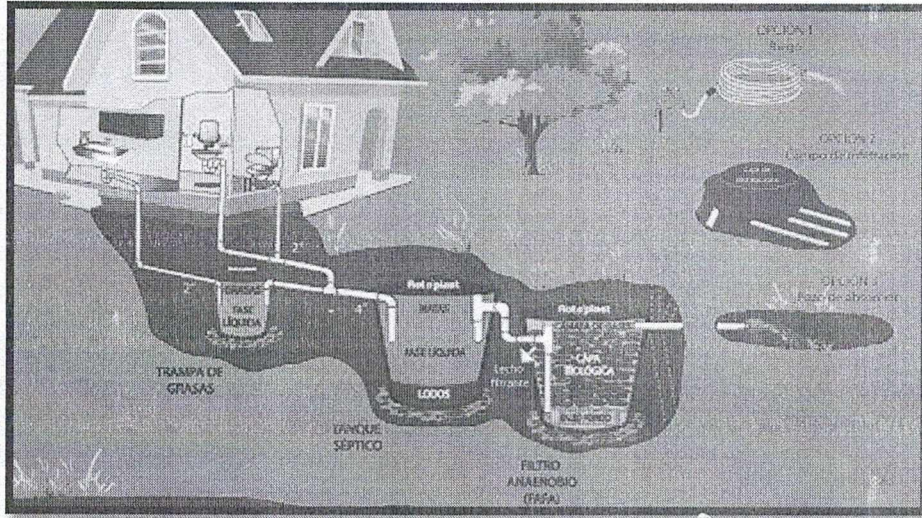


Imagen 4. Diagrama del sistema de tratamiento de aguas residuales domésticas

PARAGRAFO 2: El permiso de vertimientos que se otorga, es únicamente para el tratamiento de las aguas residuales de tipo doméstico (Implementación de una solución individual de saneamiento) que se generarían como resultado de la actividad doméstica de la vivienda campesina que se encuentra construida en el predio. Sin embargo es importante advertir que las Autoridades Municipales son las encargadas, según Ley 388 de 1997 y demás normas concordantes y aplicable al caso, de la planificación y administración del territorio, y por lo tanto son quienes regulan los usos o actividades que se puedan desarrollar dentro del área de su jurisdicción, en concordancia con las Determinantes Ambientales definidas y concertadas con La Corporación Autónoma Regional del Quindío, las cuales en todo caso deben ser tenidas en cuenta por el ente territorial al momento de realizar autorizaciones constructivas, urbanísticas y/o de desarrollo, por ser normas de especial importancia al momento de aprobar estas ejecuciones en el territorio, a fin de que el desarrollo se efectuó de manera Sostenible. Así mismo, las obras que se deban ejecutar para el desarrollo de dichas actividades deberán ser autorizadas por la entidad competente mediante el trámite y expedición de las respectivas licencias, según Decreto 1469 de 2010 y demás normas concordantes y aplicables al caso en particular. De acuerdo a lo anterior el presente permiso no genera Autorización para realizar actividades urbanísticas de ningún tipo, pues su contenido es reflejo del estudio de una solicitud de permiso de vertimientos, en la cual se verifica la mitigación de los posibles impactos ambientales que se puedan llegar a generar por el desarrollo de la actividad pretendida en el predio.

PARAGRAFO 3: En caso de requerirse otras autorizaciones, licencias o permisos ambientales para la ejecución de las actividades a desarrollar, el responsable del permiso deberá tramitarlas ante la Autoridad Ambiental, de igual forma el Ente territorial deberá verificar el cumplimiento de la normativa ambiental y exigir el cumplimiento de la misma, de lo contrario podrá verse inmersa en procesos de investigación sancionatoria ambiental (ley 1333 de 2009).

ARTÍCULO TERCERO: El permiso de vertimientos que se otorga mediante la presente resolución, conlleva la imposición de condiciones y obligaciones a las señoras **PAULA**



000365

RESOLUCIÓN No.

ARMENIA QUINDÍO,

24 FEB 2022

"POR MEDIO DEL CUAL SE OTORGA UN PERMISO DE VERTIMIENTO DE AGUAS RESIDUALES DOMÉSTICAS PARA UNA VIVIENDA CAMPESINA CONSTRUIDA Y SE ADOPTAN OTRAS DISPOSICIONES"

ANDREA CORTES VILLADA identificada con la cedula de ciudadanía No. 25.024.151 y **LUZ EDITH CORTES** identificada con la cedula de ciudadanía No. 25.022.084 para que cumpla con lo siguiente:

- La adecuada remoción de carga contaminante por parte de los sistemas sépticos, es efectiva cuando además de estar adecuadamente instalados, el número de contribuyentes no supera la capacidad instalada, se separan adecuadamente las grasas y las aguas lluvias, las aguas residuales a tratar son de origen estrictamente doméstico y se realizan los mantenimientos preventivos como corresponde.
- Es indispensable tener presente que una ocupación de la vivienda superior a las personas establecidas, así sea temporal, puede implicar ineficiencias en el tratamiento del agua residual que se traducen en remociones de carga contaminante inferiores a las establecidas por la normativa ambiental vigente (Decreto 50 de 2018).
- Cumplir las disposiciones técnicas y legales relativas a la ubicación del sistema de tratamiento y disposición final de aguas residuales, de acuerdo a lo establecido por el Reglamento Técnico para el Sector de Agua Potable y Saneamiento Básico, RAS, adoptado mediante Resolución 0330 de 2017; al Decreto 1076 de 2015 (compiló el Decreto 3930 de 2010 (MAVDT), modificado por el Decreto 50 de 2018 y demás normas vigentes aplicables. Localizar en terrenos con pendientes significativas, pueden presentarse eventos de remociones en masa que conllevan problemas de funcionamiento, colapso del sistema y los respectivos riesgos ambientales.
- La distancia mínima de cualquier punto de la infiltración a viviendas, tuberías de agua, pozos de abastecimiento, cursos de aguas superficiales (quebradas, ríos, etc.) y cualquier árbol, serán de 5, 15, 30, 30 y 3 metros respectivamente.
- Si se va a realizar algún tipo de modificación en calidad o cantidad del vertimiento, y/o adición a los sistemas de tratamiento de aguas residuales propuestos en las memorias técnicas, como así mismo la construcción de más sistemas de tratamiento, se debe informar a la Corporación Autónoma regional del Quindío para realizar las adecuaciones y modificación técnicas y jurídicas al permiso de vertimientos otorgado.
- El sistema de tratamiento debe corresponder al diseño propuesto y aquí avalado y cumplir con las indicaciones técnicas correspondientes y en cualquier caso, el vertimiento de las aguas residuales no se debe realizar sin el tratamiento de las mismas antes de la disposición final.

PARÁGRAFO PRIMERO: La permissionaria deberá permitir el ingreso a los funcionarios de la Corporación Autónoma Regional del Quindío, cada vez que la autoridad ambiental lo requiera, esto con el fin de realizar las labores de seguimiento y control al permiso otorgado, además para estas labores deberá facilitar la inspección del sistema, realizando las labores necesarias para este fin.



000365

RESOLUCIÓN No.

ARMENIA QUINDÍO,

24 FEB 2022

"POR MEDIO DEL CUAL SE OTORGA UN PERMISO DE VERTIMIENTO DE AGUAS RESIDUALES DOMÉSTICAS PARA UNA VIVIENDA CAMPESINA CONSTRUIDA Y SE ADOPTAN OTRAS DISPOSICIONES"

PARAGRAFO SEGUNDO: La Instalación del sistema con el que pretende tratar las aguas residuales de tipo domestico deberá ser efectuado bajo las condiciones y recomendaciones establecidas en los manuales de instalación y será responsabilidad del fabricante y/o constructor, para el caso de la limpieza y los mantenimientos, estos deberán ser realizados por personas naturales o jurídicas, inscritas o registradas ante la autoridad ambiental competente, los cuales deberán dejar certificación y/o factura debidamente firmada de la labor realizada.

ARTÍCULO QUINTO: INFORMAR a las señoras **PAULA ANDREA CORTES VILLADA** identificada con la cedula de ciudadanía No. 25.024.151 y **LUZ EDITH CORTES** identificada con la cedula de ciudadanía No. 25.022.084 que, de requerirse ajustes, modificaciones o cambios al diseño del sistema de tratamiento presentado, deberá solicitar la modificación del permiso de acuerdo artículo 49 del Decreto 3930 de 2010, de igual manera es importante tener presente que si se llegara a cambiar la dirección de correspondencia aportada por el usuario dentro del Formulario Único de Solicitud de Permiso de Vertimiento, el peticionario deberá actualizar la dirección ante la entidad por medio de un oficio remitario, así mismo si hay un cambio de propietario del predio objeto de solicitud, se deberá allegar la información de actualización dentro del tramite, para el debido proceso.

ARTÍCULO SEXTO: La permisionaria deberá cancelar en la Tesorería de la CORPORACIÓN AUTÓNOMA REGIONAL DEL QUINDÍO C.R.Q., los servicios de seguimiento ambiental de conformidad con el artículo 96 de la Ley 633 de 2000 y Resolución 1280 de 2010, resultante de la liquidación de la tarifa que se haga en acto administrativo separado, de acuerdo con la Resolución de Bienes y Servicios vigente de la Entidad.

PARÁGRAFO: Los costos derivados del control y seguimiento al permiso de vertimiento, serán liquidados anualmente, según lo establecido en el artículo 96 de la Ley 633 de 2000, de acuerdo a las actividades realizadas por la Corporación en el respectivo año.

ARTÍCULO SEPTIMO: INFORMAR del presente acto administrativo al funcionario encargado del control y seguimiento a permisos otorgados de la Subdirección de Regulación y Control Ambiental de la C.R.Q., para su conocimiento e inclusión en el programa de Control y Seguimiento.

ARTÍCULO OCTAVO: El incumplimiento de las obligaciones contenidas en la presente resolución podrá dar lugar a la aplicación de las sanciones que determina la ley 1333 de 2009, sin perjuicio de las penales o civiles a que haya lugar, al igual que la violación de las normas sobre protección ambiental o sobre manejo de los recursos naturales.

ARTÍCULO NOVENO: No es permisible la cesión total o parcial de los permisos otorgados, a otras personas sin previa autorización de la Corporación Autónoma Regional del Quindío, quién podrá negarla por motivos de utilidad pública.

ARTÍCULO DÉCIMO: Cuando quiera que se presenten modificaciones o cambios en las condiciones bajo las cuales se otorgó el permiso, el usuario deberá dar aviso de inmediato y por escrito a la Corporación Autónoma Regional del Quindío y solicitar la modificación del permiso, indicando en qué consiste la modificación o cambio y anexando la información pertinente.



000365

RESOLUCIÓN No.

ARMENIA QUINDÍO,

24 FEB 2022

"POR MEDIO DEL CUAL SE OTORGA UN PERMISO DE VERTIMIENTO DE AGUAS RESIDUALES DOMÉSTICAS PARA UNA VIVIENDA CAMPESINA CONSTRUIDA Y SE ADOPTAN OTRAS DISPOSICIONES"

ARTÍCULO DÉCIMO PRIMERO: Este permiso queda sujeto a la reglamentación que expidan los Ministerios de Ambiente y Desarrollo Sostenible y Ministerio de Vivienda, Ciudad y Territorio, a los parámetros y los límites máximos permisibles de los vertimientos a las aguas superficiales, marinas, a los sistemas de alcantarillado público y al suelo.

ARTÍCULO DÉCIMO SEGUNDO: De conformidad con el artículo 2.2.3.3.5.11 de la sección 5 del decreto 1076 de 2015, (artículo 51 del Decreto 3930 de 2010), la Corporación Autónoma Regional del Quindío, en caso de considerarlo pertinente, podrá revisar en cualquier momento el presente permiso y de ser el caso ajustarse, de conformidad con lo dispuesto en el Plan de Ordenamiento del Recurso Hídrico y/o en la reglamentación de vertimientos que se expide para la cuenca o fuente hídrica en la cual se encuentra localizado el vertimiento.

ARTÍCULO DÉCIMO TERCERO: De acuerdo a la autorización realizada, se procede a notificar el presente acto administrativo al correo electrónico jhonj Cortes@hotmail.com a las señoras **PAULA ANDREA CORTES VILLADA** identificada con la cedula de ciudadanía No. 25.024.151 y **LUZ EDITH CORTES** identificada con la cedula de ciudadanía No. 25.022.084 en calidad de copropietarias del predio objeto de solicitud; en los términos del artículo 56 de la ley 1437 del año 2011.

ARTÍCULO DÉCIMO CUARTO: El encabezado y la parte Resolutiva de la presente Resolución, deberá ser publicada en el boletín ambiental de la C.R.Q., a costa del interesado, de conformidad con los Artículos 70 y 71 de la Ley 99 de 1993.

ARTÍCULO DÉCIMO QUINTO: La presente Resolución rige a partir de la fecha de ejecutoria, de conformidad con el artículo 87 del Código de Procedimiento Administrativo y de lo Contencioso Administrativo, (Ley 1437 de 2011).

ARTICULO DÉCIMO SEXTO: Contra el presente acto administrativo procede únicamente el recurso de reposición, el cual debe interponerse ante el funcionario que profirió el acto y deberá ser interpuesto por el solicitante o apoderado debidamente constituido, dentro de los diez (10) días siguientes a la notificación, tal como lo dispone la ley 1437 del 2011.

ARTICULO DÉCIMO SEPTIMO: El responsable del proyecto deberá dar estricto cumplimiento al permiso aprobado y cada una de las especificaciones técnicas señaladas en el concepto técnico.

NOTIFÍQUESE, PUBLÍQUESE Y CÚMPLASE

B. YULIETH LÓPEZ ALZATE
Abogada Contratista SRCA.

CARLOS ARIEL TRUKE OSPINA
Subdirector de Regulación y Control Ambiental

MARIA ELENA RAMÍREZ SALAZAR
Profesional Especializada Grado 16

DANIEL JARAMILLO GOMEZ
Profesional Universitario Grado 10

