

TABLA DE CONTENIDO

BOLETÍN AMBIENTAL - RESOLUCIONES VERTIMIENTOS CRQ MARZO DE 2022

No.	RESOLUCIÓN
1	RES 728-2022 EXP 1198-2021_1
2	RES 729-2022 EXP 1199-2021_1
3	RES 731-2022 EXP 669-2021_1
4	RES 732-22 EXP 571-2021_1
5	RES 734-22 EXP 569-21_1
6	RES 737-22 EXP 568-21_1
7	RES 745 22-03-22 EXP 2669-21_1
8	RES 746 22-03-22 EXP 15395-21_1
9	RES 747 22-03-22 EXP 12566-21_1
10	RES 748 22-03-22 EXP 12535-21_1
11	RES 749 22-03-22 EXP 7670-17_1
12	RES 750 22-03-22 EXP 9734-21_1
13	RES 756 22-03-22 EXP 6319-21_1
14	RES 757 22-03-22 EXP 183-21_1
15	RES 758 22-03-22 EXP 6650-21_1
16	RES 759 22-03-22 EXP 6237-21_1



1198-21

Resol-728

RESOLUCIÓN No. 000728

ARMENIA QUINDIO, 17 MAR 2022

"POR MEDIO DEL CUAL SE NIEGA UN PERMISO DE VERTIMIENTO DE AGUAS RESIDUALES DOMESTICAS Y SE ADOPTAN OTRAS DISPOSICIONES"

LA SUBDIRECCIÓN DE REGULACIÓN Y CONTROL AMBIENTAL DE LA CORPORACIÓN AUTÓNOMA REGIONAL DEL QUINDÍO, en uso de sus atribuciones legales contenidas en la Ley General Ambiental de Colombia, el Código de Procedimiento Administrativo y de lo Contencioso Administrativo y la Resolución 2169 del 12 de diciembre de 2016, modificada por la Resolución 066 del 16 de enero de 2017, modificada por la Resolución 081 del 18 de enero de 2017 y a su vez modificada por las Resoluciones No. 1035 del 03 de mayo del 2019 y 1861 del 14 de septiembre del año 2020, emanadas de la Dirección General de la Corporación Autónoma Regional del Quindío y,

CONSIDERANDO:

Que el día 26 de mayo del año 2015, el Gobierno Nacional expidió el Decreto 1076 de 2015 **"Por medio del cual se expide el Decreto Único Reglamentario del Sector Ambiente y Desarrollo Sostenible"**, en el cual incorporó gran parte de la normatividad Ambiental que rige en el territorio Colombiano, entre las normas concentradas está el Decreto 1541 de mil novecientos setenta y ocho (1978) el cual en su momento reguló aspectos relacionados con la disposición de vertimientos, así como también el Decreto 3930 de 2010, el cual derogó el Decreto 1594 de 1984, salvo los artículos 20 y 21, además de los artículos 193, 213 a 217 y 231 del Decreto 1541 de 1978. Teniendo con esto que el Decreto 1076 de 2015 reglamenta, entre otros aspectos, lo concerniente al ordenamiento del recurso hídrico y los vertimientos.

Que con posterioridad, el Ministerio de Ambiente y Desarrollo Sostenible expidió el Decreto 50 del 16 de enero de 2018: **"Por el cual se modifica el Decreto 1076 de 2015, Decreto Único Reglamentario del Sector Ambiente y Desarrollo Sostenible en relación con los Consejos Ambientales Regionales de la Macrocuenca (CARMAG), el Ordenamiento del Recurso Hídrico y Vertimientos y se dictan otras disposiciones"**.



RESOLUCIÓN No.

000728

ARMENIA QUINDIO,

7 MAR 2021

"POR MEDIO DEL CUAL SE NIEGA UN PERMISO DE VERTIMIENTO DE AGUAS RESIDUALES DOMESTICAS Y SE ADOPTAN OTRAS DISPOSICIONES"

Que el día 02 de febrero del año 2021, la señora **DIANA LUCIA ROMAN BOTERO** identificada con la cedula de ciudadanía No. 41.871.391 en calidad de apoderada de la señora **NOHORA BELTRAN FRANCO** identificada con la cedula de ciudadanía No. 41.897.626 en calidad de representante legal de la sociedad **CONSTRUCTORA EPIC S.A.S.** identificada con el Nit. 816006765-3, sociedad quien es la propietaria del predio denominado: **1) CONDOMINIO ENTRE MADEROS LOTE # 50**, ubicado en la vereda **CONGAL**, del Municipio de **CIRCASIA (Q)**, identificado con matrícula inmobiliaria **No. 280-240513**, presento a la **CORPORACIÓN AUTÓNOMA REGIONAL DEL QUINDÍO -C.R.Q.** Formulario Único Nacional de Solicitud de Permiso de Vertimientos con radicado No. **1198-2021**, acorde con la información que se detalla:

ASPECTOS TÉCNICOS Y AMBIENTALES

INFORMACIÓN GENERAL DEL VERTIMIENTO	
Nombre del predio o proyecto	CONDOMINIO ENTRE MADEROS LOTE # 50
Localización del predio o proyecto	Vereda Congal del Municipio de Circasia (Q.)
Ubicación del vertimiento (coordenadas georreferenciadas).	Latitud: 4° 35' 59,963" N Longitud: 75° 39' 13,644" O
Código catastral	000200080114000
Matricula Inmobiliaria	280-240513
Nombre del sistema receptor	Suelo
Fuente de abastecimiento de agua	Empresas públicas del Quindío EPQ
Cuenca hidrográfica a la que pertenece	Río La Vieja
Tipo de vertimiento (Doméstico / No Domestica)	Doméstico
Tipo de actividad que genera el vertimiento. (Domestica, industrial – Comercial o de Servicios).	Doméstica
Caudal de la descarga	0.01 Lts/seg
Frecuencia de la descarga	30 días/mes.
Tiempo de la descarga	18 horas/día
Tipo de flujo de la descarga	Intermitente
Área de infiltración	15.71 m2



RESOLUCIÓN No. 000728

ARMENIA QUINDIO, 17 MAR 2022

"POR MEDIO DEL CUAL SE NIEGA UN PERMISO DE VERTIMIENTO DE AGUAS RESIDUALES DOMESTICAS Y SE ADOPTAN OTRAS DISPOSICIONES"

Que por reunir los requisitos legales, especialmente a lo estipulado en el artículo 2.2.3.3.5.2 (artículo 42 del Decreto 3930 de 2010), modificado por el Decreto 50 de 2018, mediante acto administrativo con radicado **No. SRCA-AITV-173-03-2021**, de fecha 26 de marzo del año 2021, se profirió Auto de Iniciación de Trámite de vertimientos, el cual fue notificado al correo electrónico ecobrasdianaroman@gmail.com el día 30 de marzo del año 2021, mediante el radicado 03692.

CONSIDERACIONES TÉCNICAS

Que el Ingeniero Ambiental Daniel Jaramillo Gómez Profesional Universitario Grado 10 de la Subdirección de Regulación y Control Ambiental de la C.R.Q. elaboró el informe de visita técnica de acuerdo a la visita realizada el día 21 de mayo del año 2021 al Predio denominado: Entre Maderos ubicado en la vereda el Congal - La Macarena del municipio de Circasia (Q), en la cual se observó lo siguiente:

"DESCRIPCIÓN DE LOS ASPECTOS ENCONTRADOS EN LA VISITA

Se realiza visita al proyecto urbanístico entre maderos ver el congal del municipio decir calla, en el cual se pretende desarrollar la construcción de 115 viviendas campestres (conjunto campestre) proyecta construir en cuatro etapas. El momento de la visita se observan adecuaciones topográficas, apertura de vías internas, demarcación de lotes, construcción de Portería, Sala De Ventas, maquinaria pesada para el movimiento de tierra.

Sobre el predio discurren dos cuerpos de agua, lleguas colinda por el costado izquierdo y convirtiéndose en hojas anchas en las coordenadas 1001100N y 1157830E.

Tiene 3 drenajes intermitentes que en el plano urbanístico queda con los retiros de 30 mts y 100 mts respectivamente..."



RESOLUCIÓN No. 000728

ARMENIA QUINDIO, 11 MAR 2022

"POR MEDIO DEL CUAL SE NIEGA UN PERMISO DE VERTIMIENTO DE AGUAS RESIDUALES DOMESTICAS Y SE ADOPTAN OTRAS DISPOSICIONES"

(Se anexa informe de visita técnica y registro fotográfico)

Que el día 01 de julio del año 2021, el Ingeniero Civil **CHRISTIAN FELIPE DIAZ**, contratista de la Subdirección de Regulación y Control Ambiental de la C.R.Q., evaluó técnica y ambientalmente la documentación allegada por el usuario y emitió concepto técnico para trámite de permiso de vertimientos, en el cual manifestó lo siguiente:

"CONCEPTO TÉCNICO PARA TRÁMITE DE PERMISOS DE VERTIMIENTOS - CTPV- 208 -2021"

FECHA: 01 de Julio de 2021

SOLICITANTE: NOHORA FRANCO BELTRAN

EXPEDIENTE: 01198 de 2021

1. OBJETO

*Evaluar la propuesta técnica presentada por el solicitante, teniendo en cuenta los parámetros mínimos de diseño del sistema de tratamiento y disposición final de **Aguas Residuales Domésticas** según las recomendaciones técnicas generales y las establecidas por el Reglamento Técnico para el Sector de Agua potable y Saneamiento Básico RAS, adoptado mediante Resolución 0330 de 2017.*

2. ANTECEDENTES

1. Expedición del Decreto 050 de 2018, el cual modificó al Decreto 1076 de 2015.
2. Solicitud de permiso de vertimientos radicada el 20 de Enero de 2021.



RESOLUCIÓN No.

009728
MAR 8 2022

ARMENIA QUINDIO,

"POR MEDIO DEL CUAL SE NIEGA UN PERMISO DE VERTIMIENTO DE AGUAS RESIDUALES DOMESTICAS Y SE ADOPTAN OTRAS DISPOSICIONES"

3. Auto de inicio trámite de permiso de vertimiento SRCA-AITV-173-03-21 del 26 de Marzo de 2021.
4. Visita técnica de verificación de estado y funcionamiento del sistema de tratamiento de aguas residuales N° 44293 del 21 de Mayo de 2021.

3. ASPECTOS TÉCNICOS Y AMBIENTALES

INFORMACIÓN GENERAL DEL VERTIMIENTO	
Nombre del predio o proyecto	CONDominio ENTRE MADEROS LOTE # 50
Localización del predio o proyecto	Vereda Congal del Municipio de Circasia (Q.)
Ubicación del vertimiento (coordenadas georreferenciadas).	Latitud: 4° 35' 59,963" N Longitud: 75° 39' 13,644" O
Código catastral	000200080114000
Matricula Inmobiliaria	280-240513
Nombre del sistema receptor	Suelo
Fuente de abastecimiento de agua	Empresas públicas del Quindío EPQ
Cuenca hidrográfica a la que pertenece	Río La Vieja
Tipo de vertimiento (Doméstico / No Doméstica)	Doméstico
Tipo de actividad que genera el vertimiento. (Doméstica, industrial – Comercial o de Servicios).	Doméstica
Caudal de la descarga	0.01 Lts/seg
Frecuencia de la descarga	30 días/mes.
Tiempo de la descarga	18 horas/día
Tipo de flujo de la descarga	Intermitente
Área de infiltración	15.71 m ²

4. RESULTADOS DE LA REVISIÓN DE LA PROPUESTA TÉCNICA PRESENTADA

4.1 PROPUESTA PARA EL MANEJO DE AGUAS RESIDUALES

Las aguas residuales domésticas (ARD), generadas en el predio se conducirán a un Sistema de Tratamiento de Aguas Residuales Domésticas (STARD)

RESOLUCIÓN No.

000728

ARMENIA QUINDIO,

17 MAR 2022

"POR MEDIO DEL CUAL SE NIEGA UN PERMISO DE VERTIMIENTO DE AGUAS RESIDUALES DOMESTICAS Y SE ADOPTAN OTRAS DISPOSICIONES"

prefabricado, compuesto por trampa de grasas, tanque séptico y filtro anaerobio integrados, y sistema de disposición final a pozo de absorción.

Trampa de grasas: La trampa de grasas del predio será prefabricada, para el pre tratamiento de las aguas residuales provenientes de la cocina. Según las memorias de cálculo, las dimensiones son 0.40 m de profundidad útil, 0.68 m de diámetro superior y 0.51 m de diámetro inferior, para un volumen útil de 0.105 m³ o 105 litros.

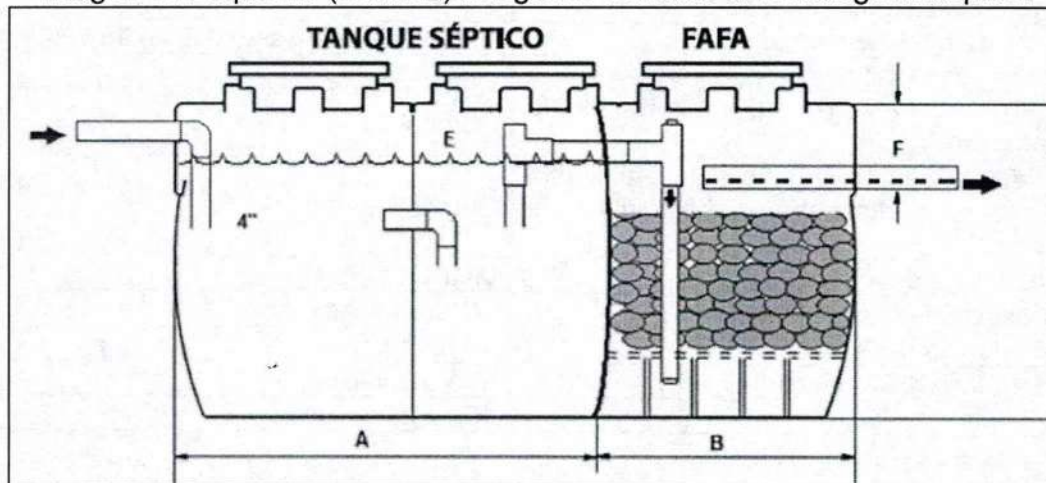
Tanque séptico y Filtro Anaerobio de Flujo Ascendente FAFA: Según las memorias de cálculo en el predio se instalará un sistema integrado prefabricado de polietileno marca rotoplast, y según el catalogo del fabricante anexado las dimensiones son:

1) Tanque séptico (Compartimientos No 1 y 2): Largo útil 1.40 m, Diámetro 1.10 m y profundidad útil 1.05 m, para un volumen aproximado de 1.3 m³ – 1,300 Litros.

2) Filtro anaeróbico: Largo útil 0.70 m, Diámetro 1.10 m, profundidad útil 1.0 m, para un volumen aproximado de 0.7 m³ – 700 Litros. Material filtrante compuesto por 230m rosetones.

Con un volumen total de 2,000 litros el sistema integrado está calculado para 6 personas.

Imagen 1. Esquema (STARD) integrado Tomado de catálogo Rotoplast





RESOLUCIÓN No.

000728

ARMENIA QUINDIO,

17 MAR 2022

"POR MEDIO DEL CUAL SE NIEGA UN PERMISO DE VERTIMIENTO DE AGUAS RESIDUALES DOMESTICAS Y SE ADOPTAN OTRAS DISPOSICIONES"

Disposición final del efluente: Como disposición final de las aguas residuales domésticas tratadas se opta por la infiltración al suelo mediante un pozo de absorción. La tasa de percolación obtenida a partir del ensayo realizado en el predio es de 3.14 min/pulgada. A partir de esto se dimensiona un pozo de absorción de 2.0 m de diámetro y 2.5 metros de profundidad, para un área efectiva de infiltración de 15.71 m².

4.2 OTROS ASPECTOS TECNICOS

Caracterización actual del vertimiento existente o estado final previsto para el vertimiento proyectado de conformidad con la norma de vertimientos vigente: Las aguas residuales domésticas cuentan con unas características ya conocidas. Cuando se originan en una vivienda familiar, los caudales y por lo tanto las cargas contaminantes son similares entre sí, y en consecuencia, dado el bajo impacto de vertimientos de esta magnitud y características y asumiendo que para sistemas de tipo convencional (aquellos conformados por trampa de grasas, tanque séptico y filtro anaerobio) se cumple con los límites máximos permisibles de los parámetros fisicoquímicos (en DBO, SST y Grasas y Aceites) establecidos en la Resolución 631 de 2015, se considera que una caracterización presuntiva de estas aguas residuales domésticas ofrece suficiente información del vertimiento de entrada y salida del STARD.

Concepto sobre el uso del suelo expedido por la autoridad municipal competente:

De acuerdo con el Concepto de uso de Suelos y Concepto de Norma urbanística No 130 de septiembre de 2020, expedido por la Secretaría de Infraestructura Municipal de Circasia, donde se presentan las siguientes características del predio:

Ficha catastral: 000200080114000

Matricula inmobiliaria: 280-181417

RESOLUCIÓN No. 000728

ARMENIA QUINDIO,

17 MAR 2022

"POR MEDIO DEL CUAL SE NIEGA UN PERMISO DE VERTIMIENTO DE AGUAS RESIDUALES DOMESTICAS Y SE ADOPTAN OTRAS DISPOSICIONES"

Nombre del predio: LOTE LA MACARENA LOTE DE TERRENO UNO (1)

Localización: Área Rural del Municipio de Circasia


Usos

Permitir: Bosque protector, investigación, Ecoturismo, Agroturismo, acuaturismo, educación ambiental, conservación, recreación pasiva.

Limitar: bosque protector-productor, sistemas agroforestales, silvopastoriles aprovechamiento selectivos, vertimiento de aguas, extracción de material de arrastre.

Prohibir: Loteo para construcción de vivienda, usos industriales y de servicios comerciales, vías carretables, ganadería, bosque productor, tala y quema

Imagen 2. Localización del predio Tomado del SIG Quindío.



Según la ficha catastral No. 000200080114000

Según lo observado en el SIG Quindío se evidencia que el predio de mayor extensión con ficha catastral 000200080114000, el cual dio origen al predio objeto del presente concepto se encuentra fuera de áreas y ecosistemas estratégicos.



RESOLUCIÓN No. 000728

ARMENIA QUINDIO, 10 7 MAR 2022

"POR MEDIO DEL CUAL SE NIEGA UN PERMISO DE VERTIMIENTO DE AGUAS RESIDUALES DOMESTICAS Y SE ADOPTAN OTRAS DISPOSICIONES"

Imagen 3. Drenajes del predio Tomado del SIG Quindío.



Se observan las quebradas Las Yeguas y Hojas Anchas bordeando el predio, y otros drenajes sencillos al interior del mismo. Haciendo uso de la herramienta Buffer del SIG QUINDIO y tomando como punto de partida las coordenadas del vertimiento referenciadas en los planos aportados, se establece una distancia superior a 30.0 metros hasta el drenaje más cercano, sin embargo, se debe tener en cuenta lo estipulado en el artículo 2.2.1.1.18.2 del Decreto 1076 de 2015, en el cual se establece una franja de protección para nacimientos de 100 metros a la redonda y para fuentes hídricas sean permanentes o no, de 30 metros, esto a cada lado y paralelo a las líneas de mareas máximas establecidas en los últimos 50 años.

Imagen 4. Capacidad de usos de suelo Tomado del SIG Quindío.



RESOLUCIÓN No. 000728

ARMENIA QUINDIO, 7 MAR 2022

"POR MEDIO DEL CUAL SE NIEGA UN PERMISO DE VERTIMIENTO DE AGUAS RESIDUALES DOMESTICAS Y SE ADOPTAN OTRAS DISPOSICIONES"

Se realizó revisión de la documentación técnica aportada por el usuario, encontrándose completa para proceder con la evaluación jurídica y consecuentemente con el trámite de permiso de vertimientos.

5. RESULTADOS DE LA VISITA TÉCNICA

De acuerdo con lo consignado en el acta de visita N° 44293 del 21 de Mayo de 2021, realizada por el técnico Daniel Jaramillo Gomez contratista de la Subdirección de Regulación y Control Ambiental de la C.R.Q., se encontró lo siguiente:

- Se realiza visita al proyecto urbanístico Entre maderos vereda el Congal del Municipio de Circasia, en el cual se pretende desarrollar la construcción de 115 viviendas campestres (conjunto campestre). Se proyecta construir en 4 etapas. En el momento de la visita se observa:
Adecuaciones topográficas, apertura de vías internas, demarcación de lotes, construcción de portería, sala de ventas. Maquinaria pesada para movimiento de tierra.
Sobre el predio discurren dos cuerpos de agua, Q. lleguas que colinda por el costado izquierdo y convirtiéndose en Hojas anchas en las coordenadas 1001100N y 1157830E.
Tiene 3 drenajes intermitentes que en el plano urbanístico queda con los retiros de 30 mts y 100 mts respectivamente.*
- Cuenta con un sistema integrado de 4000 Litros consta de trampa de grasas, tanque séptico, filtro anaerobio y pozo de absorción en tierra. Sistema funcional.*

5.1 RECOMENDACIONES Y/O OBSERVACIONES DE LA VISITA TÉCNICA

La visita técnica determina lo siguiente:



RESOLUCIÓN No. 000728

ARMENIA QUINDIO,

77 MAR 2022

"POR MEDIO DEL CUAL SE NIEGA UN PERMISO DE VERTIMIENTO DE AGUAS RESIDUALES DOMESTICAS Y SE ADOPTAN OTRAS DISPOSICIONES"

- *Garantizar que los vertimientos generados en el desarrollo constructivo se traten y dispongan de manera adecuada y técnicamente según lo establece el plan de manejo ambiental para la obra.*
- *Se anexan las resoluciones 204 del 20/11/2020 (Movimiento de tierras) y resolución 192 del 20/10/2020 (Urbanismo) emitidas por el Municipio de Circasia.*

6. OBSERVACIONES Y RECOMENDACIONES:

- *Informar a la Corporación Autónoma Regional del Quindío cuando el sistema esté construido y entre en funcionamiento.*
- *El sistema de tratamiento debe corresponder al diseño propuesto y aquí avalado y cumplir con las indicaciones técnicas correspondientes.*
- *La adecuada remoción de carga contaminante por parte de los sistemas sépticos, es efectiva cuando además de estar adecuadamente instalados, el número de contribuyentes no supera la capacidad instalada, se separan adecuadamente las grasas y las aguas lluvias, las aguas residuales a tratar son de origen estrictamente doméstico y se realizan los mantenimientos preventivos como corresponde.*
- *Es indispensable tener presente que una ocupación superior a las personas establecidas, así sea temporal, puede implicar ineficiencias en el tratamiento del agua residual que se traducen en remociones de carga contaminante inferiores a las establecidas por la normativa ambiental vigente (límites máximos permisibles de la Resolución 0631 de 2015).*



RESOLUCIÓN No. 000728

ARMENIA QUINDIO,

7 MAR 2022

"POR MEDIO DEL CUAL SE NIEGA UN PERMISO DE VERTIMIENTO DE AGUAS RESIDUALES DOMESTICAS Y SE ADOPTAN OTRAS DISPOSICIONES"

- *Cumplir las disposiciones técnicas y legales relativas a la ubicación del sistema de tratamiento y disposición final de aguas residuales, de acuerdo a lo establecido por el Reglamento Técnico para el Sector de Agua Potable y Saneamiento Básico, RAS adoptado mediante Resolución 0330 de 2017, al Decreto 1076 de 2015 y demás normas vigentes aplicables. Localizar en terrenos con pendientes significativas, pueden presentarse eventos de remociones en masa que conllevan problemas de funcionamiento, colapso del sistema y los respectivos riesgos ambientales.*
- *La distancia mínima de cualquier punto de la infiltración a viviendas, tuberías de agua, pozos de abastecimiento, cursos de aguas superficiales (quebradas, ríos, etc) y cualquier árbol, serán de 5, 15, 30, 30 y 3 metros respectivamente.*
- *La altura de infiltración quedará fijada por la distancia entre el nivel a donde llega el tubo de descarga y el fondo del pozo.*
- *Si se va a realizar algún tipo de modificación en calidad o cantidad del vertimiento, y/o adición a los sistemas de tratamiento de aguas residuales propuestos en las memorias técnicas, como así mismo la construcción de más sistemas de tratamiento, se debe informar a la Corporación Autónoma regional del Quindío para realizar las adecuaciones y modificación técnicas y jurídicas al permiso de vertimientos otorgado.*
- *En cualquier caso, el vertimiento de las aguas residuales no se debe realizar sin el tratamiento de las mismas antes de la disposición final.*
- *Incluir en el acto administrativo, la información de la fuente de abastecimiento del agua y de las áreas (m² o Ha) ocupadas por el sistema de disposición final.*



RESOLUCIÓN No.

000728

ARMENIA QUINDIO,

17 MAR 2022

"POR MEDIO DEL CUAL SE NIEGA UN PERMISO DE VERTIMIENTO DE AGUAS RESIDUALES DOMESTICAS Y SE ADOPTAN OTRAS DISPOSICIONES"

7. CONCLUSION FINAL

El concepto técnico se realiza en el marco de la resolución No. 044 de 2017: "Por medio de la cual se declara la congestión administrativa y se inicia un proceso de descongestión, normalización y atención oportuna de trámites ambientales y procedimientos administrativos en las dependencias de la Corporación Autónoma Regional del Quindío y se dictan otras disposiciones", prorrogada mediante resolución 3524 del 29 de diciembre de 2017; con base en el análisis técnico de los documentos aportados por el solicitante.

*Como resultado de la evaluación técnica de la documentación contenida en el expediente 01198 de 2021, y de lo encontrado en la mencionada visita técnica, **se considera viable técnicamente la propuesta del sistema de tratamiento individual planteada como solución de saneamiento de las Aguas Residuales Domésticas** generadas en el predio CONDOMINIO ENTRE MADEROS LOTE # 50 de la Vereda Congal del Municipio de Circasia (Q.), Matrícula Inmobiliaria No. 280-240513 y ficha catastral No. 000200080114000, lo anterior, teniendo como base la capacidad de las unidades del STARD instaladas en el predio, para lo cual el aporte de aguas residuales debe ser generado hasta por 6 contribuyentes permanentes y demás aspectos aquí mencionados, sin embargo, el otorgamiento del permiso está sujeto a la evaluación jurídica integral de la documentación, al análisis de compatibilidad de uso del suelo, y los demás que el profesional asignado determine.*

AREA DE DISPOSICION DEL VERTIMIENTO: para la disposición final de las aguas generadas en el predio se calcula un área de 15.71 m² distribuida en un pozo de absorción ubicado en coordenadas Latitud: 4° 35' 59,963" N Longitud: 75° 39' 13,644" O, que corresponde a una ubicación del predio con uso residencial, con altura promedio de 1700 msnm, el cual colinda con otros predios con uso de suelo residencial.



RESOLUCIÓN No. 000728

ARMENIA QUINDIO,

7 MAR 2022

"POR MEDIO DEL CUAL SE NIEGA UN PERMISO DE VERTIMIENTO DE AGUAS RESIDUALES DOMESTICAS Y SE ADOPTAN OTRAS DISPOSICIONES"

En Consideración a que el proyecto obra o actividad que genera las aguas residuales en el predio, aun no se ha desarrollado y con el propósito de realizar acciones de control y seguimiento más efectivas por parte de esta autoridad ambiental, se sugiere que el permiso se otorgue por 5 años, lo anterior según lo dispone la resolución No. 413 de 2015, artículo 1ro. Igualmente, se sugiere que se realicen visitas de verificación de construcción del STARD y su funcionamiento con mayor periodicidad."

Es importante precisar que el análisis del otorgamiento o negación del permiso de vertimientos, se hace desde la valoración de los derechos fundamentales, incluido en estos la no afectación al derecho fundamental al ambiente sano el cual se encuentra consagrado en el artículo 79 de la constitución política Colombiana de 1991, el cual en su tenor literal, dispone lo siguiente:

"Todas las personas tienen derecho a gozar de un ambiente sano. La ley garantizará la participación de la comunidad en las decisiones que puedan afectarlo.

Es deber del Estado proteger la diversidad e integridad del ambiente, conservar las áreas de especial importancia ecológica y fomentar la educación para el logro de esos fines".

Que en este sentido cabe mencionar, que es de vital importancia determinar si el vertimiento que se pretende legalizar, ya se está generando, si existe o no un sistema construido, o si simplemente es con el ánimo de llevarse a cabo a través del tiempo, presupuestos estos que son indispensables para esta subdirección al momento de tomar una decisión de fondo que resuelva la solicitud, toda vez que el fin primordial es la protección del ambiente y en tal sentido es que se hace indispensable determinar si el sistema propuesto es el indicado para mitigar los impactos que se podrían generar producto de los vertimientos generados por el



RESOLUCIÓN No.

000728

ARMENIA QUINDIO,

17 MAR 2023

"POR MEDIO DEL CUAL SE NIEGA UN PERMISO DE VERTIMIENTO DE AGUAS RESIDUALES DOMESTICAS Y SE ADOPTAN OTRAS DISPOSICIONES"

desarrollo del proyecto y en caso de que se encuentre construido o que se esté desarrollando el proyecto que logre mitigar los impactos por este generados en cuanto a vertimientos se refiere, en cuanto la protección del ambiente, a su tratamiento como derecho fundamental y su prevalencia. Ha reiterado la corte constitucional en su sentencia T-536 de 2009:

"El ambiente sano y ecológicamente equilibrado es un derecho Constitucional fundamental, pues su violación atenta directamente contra la perpetuación de la especie humana y, en consecuencia, con el derecho más fundamental del hombre: la vida. El derecho a la salud y a la vida son derechos fundamentales porque son esenciales al hombre, la salud se encuentra ligada al medio ambiente que le rodea y que dependiendo de las condiciones que éste le ofrezca, le permitirá desarrollarse económica y socialmente a los pueblos, garantizándoles su supervivencia. Existen unos límites tolerables de contaminación que al ser traspasado constituyen un perjuicio para el medio ambiente y la vida, que no pueden ser justificables y por lo tanto exigen imponer unos correctivos."

Que una vez analizado el expediente y la documentación e información contenidas en él, se pudo evidenciar que en el concepto técnico del día 21 de febrero del año 2022, el Ingeniero Civil da viabilidad técnica para **la propuesta del sistema de tratamiento individual planteada como solución de saneamiento de las Aguas Residuales Domésticas generadas en el predio objeto de solicitud, siendo pertinente aclarar, que esta viabilidad se hace desde la parte técnica evaluando la documentación presentada para el trámite de solicitud de permiso de vertimiento, pero que de acuerdo con la ubicación del predio, el trámite debe tener un análisis en cuanto a determinantes ambientales y demás aspectos de ordenamiento territorial.**



RESOLUCIÓN No.

000728

ARMENIA QUINDIO,

17 MAR 2022

"POR MEDIO DEL CUAL SE NIEGA UN PERMISO DE VERTIMIENTO DE AGUAS RESIDUALES DOMESTICAS Y SE ADOPTAN OTRAS DISPOSICIONES"

Que de acuerdo al análisis jurídico del certificado de tradición del predio denominado: **1) CONDOMINIO ENTRE MADEROS LOTE # 50** ubicado en la vereda **CONGAL** del municipio de **CIRCASIA (Q)**, identificado con matrícula inmobiliaria número **280-240513**, se desprende que el fundo tiene un área de 3.128 metros cuadrados y cuenta con una fecha de apertura el día 29 de diciembre del año 2020, lo que evidentemente es violatorio de los tamaños mínimos contemplados en la Resolución 041 del año 1996 del INCORA, en concordancia con la ley 160 del año 1994, normatividad incorporada como determinante ambiental de acuerdo a la Resolución 720 del año 2010, emanada de la Dirección General de la Corporación Autónoma Regional del Quindío, por tratarse de un predio rural tal y como lo indica el concepto sobre uso de suelos y concepto de norma urbanística No. 130 de septiembre del año 2020 expedido por el Secretario de Infraestructura del municipio Circasia (Q), quien es la autoridad competente para tratar y definir estos aspectos y que dentro del mismo se puede evidenciar lo siguiente:

"(...)

Concepto sobre el uso del suelo expedido por la autoridad municipal competente: de acuerdo con el Concepto de Uso de Suelo No. 0130 de septiembre de 2020 emitido por la Alcaldía de Circasia, se informa que el predio denominado **LOTE 50 CONDOMINIO ENTRE MADEROS**, identificado con matrícula inmobiliaria No. 280-240513, cuenta con los siguientes usos de suelo:

El predio cuenta con suelo, **7p-3** y **3p3-1**.

Clasificación agrícola **7p-3**

- **Principales características de los grupos de manejo:** Clima templado muy húmedo y en sectores húmedo; pendientes moderadamente escarpadas; suelos originados de materia ígneos y metamórficos; profundos y



RESOLUCIÓN No. 000728

ARMENIA QUINDIO,

17 MAR 2022

"POR MEDIO DEL CUAL SE NIEGA UN PERMISO DE VERTIMIENTO DE AGUAS RESIDUALES DOMESTICAS Y SE ADOPTAN OTRAS DISPOSICIONES"

moderadamente superficiales; bien drenados, ligera y moderadamente ácidos, fertilidad moderada, erosión moderada y ligera; pedregosidad superficial localizada.

- **Principales Limitantes para el Uso:** *Pendientes moderadamente inclinadas, erosión en grado ligero y moderado (terracetas) pedregosidad en superficie.*
- **Prácticas de manejo:** *Conservar la vegetación natural; suspender o eliminar toda actividad agropecuaria; reforestar con especies nativas o exógenas multiestrata.*

Clasificación agrícola 3pe-1

Los suelos clase 3, las tierras de esta clase presentan limitaciones ligeras a moderadas para su explotación económica que disminuyen la elección de cultivos agronómicos y requieren implementación de sistemas de producción sostenibles con prácticas moderadas de manejo y conservación de suelos.

- **Principales características de los grupos de manejo:** *Clima templado húmedo y en sectores muy húmedo; pendientes moderadamente inclinadas; suelos originados de ceniza volcánica, profundos, bien drenados, fuertemente ácidos, con fertilidad baja.*
- **Principales Limitantes para el Uso:** *Pendientes moderadamente escarpadas, erosión en grado ligero y moderado (huellas patas de vaca); fertilidad baja.*
- **Prácticas de manejo:** *Siembras en curva de nivel o a través de las pendientes; labranza mínima, cultivos asociados y/o rotación de cultivos; programas de fertirriego; incorporación de abonos verdes y residuos de cosecha; manejo de coberturas; implementación de buenas prácticas agrícolas; renovación y rotación oportuna de potreros, evitar el sobrepastoreo y la sobrecarga; construcción y mantenimiento de las acequias de drenaje.*



RESOLUCIÓN No.

000728

ARMENIA QUINDIO,

17 MAR 2022

"POR MEDIO DEL CUAL SE NIEGA UN PERMISO DE VERTIMIENTO DE AGUAS RESIDUALES DOMESTICAS Y SE ADOPTAN OTRAS DISPOSICIONES"

- **Usos recomendados:** Cultivos semilimpios, densos y de semibosque; pastos introducidos adaptados a las condiciones climáticas.

"(...) 1. **Usar los suelos de acuerdo** con sus condiciones y factores constitutivos de tal forma que se mantenga su integridad física y su capacidad productora, de acuerdo con la clasificación agrícola del IGAC y con las recomendaciones señaladas por el ICA, el IGAC y ministerio de ambiente y desarrollo sostenible.

2. **Proteger los suelos** mediante técnicas adecuadas de cultivo y manejo de suelos, que eviten la salinización, compactación, erosión, contaminación o revenimiento y, en general, la pérdida o degradación de los suelos.

3. **Mantener la cobertura vegetal** de los terrenos dedicados a ganadería, para lo cual se eviten la formación de caminos de ganado o terracetas que se producen, por sobrepastoreo y otras prácticas que traigan como consecuencia la erosión o degradación de los suelos.

4. No construir o realizar obras no indispensables para la producción agropecuaria en los suelos que tengan esta vocación (...) (artículo 2.2.1.1.18.6)"

Usos

Permitir: Bosque protector, investigación, **Ecoturismo, agroturismo, acuaturismo**, educación ambiental, conservación, recreación pasiva.

Limitar: Bosque protector – productor sistemas agroforestales, silvopastoriles con aprovechamiento selectivos, vertimientos de aguas, extracción de material de arrastre.

Prohibir: Loteo para construcción de vivienda, usos industriales y de servicios comerciales, vías carretables, ganadería, bosque productor, tala y quema (...)"



RESOLUCIÓN No. 000728

17 MAR 2022

ARMENIA QUINDIO,

"POR MEDIO DEL CUAL SE NIEGA UN PERMISO DE VERTIMIENTO DE AGUAS RESIDUALES DOMESTICAS Y SE ADOPTAN OTRAS DISPOSICIONES"

Si bien existe el Decreto 034 de fecha 03 de junio del año 2010 *"POR EL CUAL SE ADOPTA LA DELIMITACION DE LOS CENTROS POBLADOS RURALES, SE DEFINEN Y DELIMITAN LAS AREAS PARA CONSTRUCCION DE VIVIENDA CAMPESTRE Y SE DICTAN OTRAS DISPOSICIONES"*, el cual fue expedido por la Alcaldía del municipio de Circasia (Q) y que establece unas condiciones que están dadas y expresas tal y como se cita a continuación:

"(...) Artículo 1. Adóptese el documento técnico para el Municipio de Circasia denominado "IDENTIFICACION Y DELIMITACION DE AREAS DESTINADAS A VIVIENDA CAMPESTRE" como parte integral de este decreto con el fin de dar sustento técnico al trabajo realizado en la identificación y delimitación de dichas áreas, el cual consta de 40 folios..."

"(...) Artículo 3. Normas para uso y ocupación de las áreas para vivienda campestre enumeradas en el artículo 2 del presente decreto.

1. DETERMINANTES AMBIENTALES

Las áreas identificadas en el presente Decreto podrán ser objeto de subdivisión por hasta por 3000 m² según estudios adelantado por la Corporación Autónoma Regional del Quindío, teniendo en cuenta los términos del decreto 097 de 2006 y 3600 de 2008. Posteriormente adoptados por la resolución 720 de 2010, de la CRQ la cual establece las determinantes ambientales para el departamento del Quindío.

Además, se adoptarán todas aquellas determinantes que incorpore la Corporación Autónoma regional de Quindío -CRQ- en los términos del art 10 del de la ley 388 de 1997.

Para efectos de concordancia con las normas ambientales de orden nacional regional y local, las presentes áreas deberán tener en cuenta las determinantes de superior jerarquía así como las restricciones prohibiciones que determine el Plan de Ordenamiento Territorial (P.O.T.) y demás normas que modifique o sustituyan..."



RESOLUCIÓN No. 000728

ARMENIA QUINDIO,

17 MAR 2022,

"POR MEDIO DEL CUAL SE NIEGA UN PERMISO DE VERTIMIENTO DE AGUAS RESIDUALES DOMÉSTICAS Y SE ADOPTAN OTRAS DISPOSICIONES"

"(...) 3. SERVICIOS PUBLICOS

Estas Urbanizaciones tendrán que cumplir con las disposiciones legales de la autoridad ambiental, Corporación Autónoma Regional del Quindío CRQ., la cual debe en el vertimiento de aguas residuales, determinar el sistema de tratamiento y dar el respectivo permiso.

El privado, es decir, el propietario, debe hacerse cargo del aprovisionamiento de los servicios públicos, tanto del agua como de la energía y demás que se requieran. Estos serán requisito para la obtención de la licencia de subdivisión y construcción ante la oficina de Planeación Municipal o la que haga sus veces..."

Así las cosas, es importante traer en consideración que con fecha del 27 de diciembre del año 2019, la Corporación Autónoma Regional del Quindío, por medio de la Subdirección de Regulación y Control Ambiental expidió la resolución No. 003353 "POR MEDIO DEL CUAL SE OTORGA UN PERMISO DE VERTIMIENTO DE AGUAS RESIDUALES DOMESTICAS Y SE ADOPTAN OTRAS DISPOSICIONES" en la cual se otorgó para el predio **1) LOTE LA MACARENA – LOTE DE TERRENO NUMERO UNO (1)** ubicado en la vereda **CONGAL** del municipio de **CIRCASIA (Q)**, identificado con matrícula inmobiliaria número **280-181417** para tratar las aguas residuales con una contribución máxima de diez (10) personas permanentes de la vivienda campesina según propuesta presentada para la época; así mismo se dejo claro dentro del mismo acto administrativo los apartes que se citan a continuación:

"(...)

ARTÍCULO PRIMERO: OTORGAR PERMISO DE VERTIMIENTO DE AGUAS RESIDUALES DOMÉSTICAS, sin perjuicio de las funciones y atribuciones que le corresponde ejercer al Ente Territorial de conformidad con la Ley 388 de 1997 y POT (el esquema, Plan Básico, plan de Ordenamiento Territorial) del municipio de CIRCASIA (Q), y demás normas que lo



RESOLUCIÓN No. 000728

ARMENIA QUINDIO,

17 MAR 2022

"POR MEDIO DEL CUAL SE NIEGA UN PERMISO DE VERTIMIENTO DE AGUAS RESIDUALES DOMESTICAS Y SE ADOPTAN OTRAS DISPOSICIONES"

ajusten, con el fin de evitar afectaciones al recurso suelo y aguas subterráneas, al señor DANIEL ANDRES ARIAS ARIAS, identificado con cédula de ciudadanía números 9.728.962 expedida en Armenia Q, quien actúa en calidad de copropietario del predio denominado: LOTE LA MACARENA - LOTE TERRENO 1, ubicado en la Vereda CONGAL del Municipio de CIRCASIA (Q), identificado con matrícula inmobiliaria número 280-181417; acorde con la información que presenta el siguiente cuadro:

INFORMACIÓN GENERAL DEL VERTIMIENTO	
Nombre del predio o proyecto	Lote La Macarena Lote de terreno Número Uno
Localización del predio o proyecto	Vereda Congal del Municipio de Circasia (Q.)
Ubicación del vertimiento (coordenadas georreferenciadas).	Lat: 4° 36' 19" N Long: - 75° 38' 56" W
Código catastral	000200080114000
Matricula Inmobiliaria	280-181417
Nombre del sistema receptor	Suelo
Fuente de abastecimiento de agua	Empresas públicas del Quindío
Tipo de vertimiento (Doméstico / No Domestica)	Doméstico
Tipo de actividad que genera el vertimiento. (Domestica, industrial - Comercial o de Servicios).	Doméstico (vivienda)
Caudal de la descarga	0.014 Lts/seg
Frecuencia de la descarga	30 días/mes.
Tiempo de la descarga	16 horas/día
Tipo de flujo de la descarga	Intermitente



RESOLUCIÓN No.

000728

17 MAR 2022

ARMENIA QUINDIO,

"POR MEDIO DEL CUAL SE NIEGA UN PERMISO DE VERTIMIENTO DE AGUAS RESIDUALES DOMESTICAS Y SE ADOPTAN OTRAS DISPOSICIONES"

PARAGRAFO 3: *El presente permiso de vertimientos, no constituye ni debe interpretarse que es una autorización para construir; con el mismo NO se está legalizando, ni viabilizando ninguna actuación urbanística; además este no exime al peticionario, ni al ente territorial en caso de requerir Licencia Ambiental por encontrarse en un área protegida de tramitarla ante la autoridad ambiental competente. En todo caso el presente permiso de vertimientos **NO CONSTITUYE** una Licencia ambiental, ni una licencia de construcción, ni una licencia de parcelación, ni una licencia urbanística, ni ningún otro permiso que no esté contemplado dentro de la presente resolución."*

"ARTÍCULO SEGUNDO: ACOGER *el sistema de tratamiento de aguas residuales domésticas que fue presentado en las memorias de la solicitud el cual se encuentra construido en el predio **LOTE LA MACARENA- LOTE TERRENO 1**, ubicado en la Vereda CONGAL del Municipio de **CIRCASIA (Q)**, el cual es efectivo para tratar las aguas residuales con una contribución máxima para diez (10) contribuyentes permanentes.*

Las aguas residuales domésticas (STARD), generadas en el predio se conducirán a un Sistema de Tratamiento de Aguas Residuales Domésticas (STARD) en material de 5000 litros compuesto por Trampa de grasas, tanque séptico y filtro anaeróbico y sistema de disposición final en suelo a campo de infiltración, con capacidad calculada hasta para 10 personas.

Trampa de grasas: *La trampa de grasas está construida en material, para el pre tratamiento de las aguas residuales provenientes de la cocina. En el diseño el volumen útil de la trampa de grasas es de 285 litros.*

Tanque séptico: *En memoria de cálculo se considera un tiempo de retención de 1 día y una tasa de acumulación de lodos de K-57, según la tabla E-7-3 del RAS, por lo que se diseña un tanque séptico en material con un volumen útil de 3000 litros.*



RESOLUCIÓN No.

000728

17 MAR 2022

ARMENIA QUINDIO,

"POR MEDIO DEL CUAL SE NIEGA UN PERMISO DE VERTIMIENTO DE AGUAS RESIDUALES DOMESTICAS Y SE ADOPTAN OTRAS DISPOSICIONES"

Filtro Anaerobio de Flujo Ascendente FAFA: Se diseña el FAFA con un volumen útil de 2000 litros, realizando un tratamiento eficiente a las aguas residuales.

Disposición final del efluente: Como disposición final de las aguas residuales domésticas tratadas se opta por Estructura de disposición en el suelo-campo de infiltración con una longitud de 19.2 m.

PARAGRAFO 1: *El permiso de vertimientos que se otorga, es únicamente para el tratamiento de las aguas residuales de tipo doméstico (Implementación de una solución individual de saneamiento) que se generarían como resultado de la actividad domestica para el predio LOTE LA MACARENA- LOTE TERRENO 1, en el que se evidencia una vivienda campesina va establecida. Sin embargo es importante advertir que las Autoridades Municipales son las encargadas, según Ley 388 de 1997 y demás normas concordantes y aplicable al caso, de la planificación y administración del territorio, y por lo tanto son quienes regulan los usos o actividades que se puedan desarrollar dentro del área de su jurisdicción, en concordancia con las Determinantes Ambientales definidas y concertadas con La Corporación Autónoma Regional del Quindío, las cuales en todo caso deben ser tenidas en cuenta por el ente territorial al momento de realizar autorizaciones constructivas, urbanísticas y/o de desarrollo, por ser normas de especial importancia al momento de aprobar estas ejecuciones en el territorio, a fin de que el desarrollo se efectuó de manera Sostenible. Así mismo, las obras que se deban ejecutar para el desarrollo de dichas actividades deberán ser autorizadas por la entidad competente mediante el trámite y expedición de las respectivas licencias, según Decreto 1469 de 2010 y demás normas concordantes y aplicables al caso en particular. De acuerdo a lo anterior el presente permiso no genera Autorización para realizar actividades urbanísticas de ningún tipo, pues su contenido es reflejo del estudio de una solicitud de permiso de vertimientos, en la cual se verifica la mitigación de los posibles*



RESOLUCIÓN No.

000728

ARMENIA QUINDIO,

17 MAR 2022

"POR MEDIO DEL CUAL SE NIEGA UN PERMISO DE VERTIMIENTO DE AGUAS RESIDUALES DOMESTICAS Y SE ADOPTAN OTRAS DISPOSICIONES"

impactos ambientales que se puedan llegar a generar por el desarrollo de la actividad pretendida en el predio.

PARAGRAFO 2: En caso de requerirse otras autorizaciones, licencias o permisos ambientales para la ejecución de las actividades a desarrollar, el responsable del permiso deberá tramitarlas ante la Autoridad Ambiental, de igual forma el Ente territorial deberá verificar el cumplimiento de la normativa ambiental y exigir el cumplimiento de la misma, de lo contrario podrá verse inmersa en procesos de investigación sancionatoria ambiental ley 1333 de 2009)."

"ARTÍCULO CUARTO: INFORMAR al señor **DANIEL ANDRES ARIAS ARIAS**, identificado con cédula de ciudadanía números 9.728.962 expedida en Armenia Q., quien actúa en calidad de copropietario que, de requerirse ajustes, modificaciones o cambios al diseño del sistema de tratamiento presentado, deberá solicitar la modificación del permiso de acuerdo artículo 49 del Decreto 3930 de 2010."

"ARTÍCULO NOVENO: Cuando quiera que se presenten modificaciones o cambios en las condiciones bajo las cuales se otorgó el permiso, el usuario deberá dar aviso de inmediato y por escrito a la Corporación Autónoma Regional del Quindío y solicitar la modificación del permiso, indicando en qué consiste la modificación o cambio y anexando la información pertinente."

Así las cosas, es importante resaltar que de acuerdo a la Resolución No. 3353 de fecha 27 de diciembre del año 2019 y anteriormente mencionada, la entidad como autoridad ambiental solamente otorgó el permiso de vertimiento para una vivienda campesina construida tal y como quedó contemplado en los artículo segundo párrafo 1 de la parte resolutive, estando acorde y dando cumplimiento a la ley 160 de 1994, incorporada como determinante ambiental en la Resolución 720 de 2010, emanada de la Dirección General de la C.R.Q.; permiso (Resolución No. 3353-19) que no tiene alcance para ser soporte de saneamiento básico en la parcelación



RESOLUCIÓN No.

000728

ARMENIA QUINDIO,

14 MAR 2021

"POR MEDIO DEL CUAL SE NIEGA UN PERMISO DE VERTIMIENTO DE AGUAS RESIDUALES DOMESTICAS Y SE ADOPTAN OTRAS DISPOSICIONES"

Entre Maderos (115 lotes) efectuada en el predio LA MACARENA, generando un presunto incumplimiento al Decreto 034 del año 2010; así mismo, en estudio de las determinantes ambientales el tribunal administrativo por medio de la Sentencia No. 001-2021-035 del 21 de marzo de 2021 y en estudio de un caso similar, señaló lo que se cita a continuación:

"(...)

En conclusión, las razones que respaldan la decisión contenida en la Resolución 308 de 2019 no denotan una violación al debido proceso en tanto la referencia que la autoridad ambiental hizo sobre las licencias urbanísticas otorgadas a la Sociedad Top Flight tuvo lugar ante la imperiosa necesidad de establecer el cumplimiento de las políticas de conservación del medio ambiente, encontrando que el predio no satisface lo establecido en la Resolución 720 de 2010 expedida por la misma autoridad ambiental para fijar las determinantes de todos los municipios del Departamento del Quindío, concretamente en lo relacionado con las densidades máximas de vivienda suburbana. Igualmente no se puede pasar por alto que la revisión que la CRQ efectuó sobre la vigencia de las licencias, tenía como objeto establecer la incidencia frente a la declaratoria del área protegida como Distrito de Conservación de Suelos Barbas Bremen y que la llevó a concluir la inexistencia de una situación consolidada.

De lo expuesto no logra advertir la Sala que la autoridad ambiental con la expedición del acto se hubiese arrogado la función de hacer un juicio de legalidad sobre las licencias, en los términos argüidos por la parte actora, porque aunque identificó una posible transgresión de la normatividad ambiental, su decisión en nada afectó las habilitaciones dadas por el municipio de Circasia y en este sentido lo que dispuso fue remitir la decisión al ente territorial, a la Procuraduría Provincial para asuntos Ambientales y a su propia oficina jurídica para que desplegaran las actuaciones respectivas acorde con sus competencias.



RESOLUCIÓN No. 000728

17 MAR 2022

ARMENIA QUINDIO,

"POR MEDIO DEL CUAL SE NIEGA UN PERMISO DE VERTIMIENTO DE AGUAS RESIDUALES DOMESTICAS Y SE ADOPTAN OTRAS DISPOSICIONES"

4. EXPEDICIÓN DE LICENCIAS DE PARCELACIÓN.

Como ha sostenido la Corporación Autónoma Regional del Quindío - C.R.Q. en diferentes espacios del orden administrativo y judicial, en virtud de la ley 99 de 1993, no es competente la entidad para hacer control de legalidad frente a los actos administrativos expedidos por Curadores Urbanos o Autoridades Municipales en ejercicio de actuaciones urbanísticas, siendo los únicos legitimados para tal fin, los Jueces de la República.

De ese modo, no se realizarán análisis frente a la expedición y contenido de las mismas, máxime cuando las mismas se encuentran ejecutadas, y no se conoce de declaración de nulidad o suspensión por parte de la jurisdicción contencioso – administrativa; por lo cual, las mismas se presumen legales, situación respetada por la entidad.

5. DOCUMENTOS PARA LA EXPEDICIÓN DE LICENCIA DE PARCELACIÓN.

Tal cual se refirió en el acápite anterior, la Corporación no tiene competencia jurisdiccional ni funcional para realizar control legal a las licencias que expiden los curadores urbanos o los municipios en el ejercicio de las actuaciones urbanísticas.

Sin embargo, debe analizarse el contexto bajo el cual se expide la licencia de parcelación, toda vez que conforme a lo dispuesto en el decreto 1077 de 2015 y en la resolución 462 de 2017, el requisito de permiso de vertimiento y/o permiso ambiental, debe acreditarse en el trámite de dicha autorización.

Al respecto, el numeral 3, del artículo 3 de la resolución 462 de 2017 indica:



RESOLUCIÓN No.

000728

ARMENIA QUINDIO,

17 MAR 2022

"POR MEDIO DEL CUAL SE NIEGA UN PERMISO DE VERTIMIENTO DE AGUAS RESIDUALES DOMESTICAS Y SE ADOPTAN OTRAS DISPOSICIONES"

Artículo 3. Documentos adicionales para la licencia de parcelación. Cuando se trate de licencia de parcelación, además de los requisitos previstos en el artículo 1º de la presente resolución, se deberán aportar los siguientes documentos:

3. Copia de las autorizaciones que sustenten la forma en que se prestarán los servicios públicos domiciliarios de agua potable y saneamiento básico, o las autorizaciones y permisos ambientales para el uso y aprovechamiento de los recursos naturales renovables en caso de autoabastecimiento y el pronunciamiento de la Superintendencia de Servicios Públicos de conformidad con lo dispuesto en los artículos 16 y 79 numeral 17 de la Ley 142 de 1994.

Los artículos 5 y 6 de la resolución 462 de 2017, definen los documentos a considerar para la expedición de licencias de construcción, donde no se contemplan como exigencia, permisos ambientales y/o de vertimientos.

De ese modo, debe considerarse que el permiso de vertimiento debe acreditarse durante el trámite de expedición de la licencia de parcelación."

También es importante resaltar el concepto del Ministerio Público inmerso en la misma sentencia No. 001-2021-035 del 21 de marzo de 2021 del Honorable Tribunal Administrativo en el cual se advierte lo que se cita a continuación:

"Abordó la responsabilidad en relación con el medio ambiente y los recursos naturales indicando que en virtud de los principios y las normas internacionales y constitucionales, emergen los deberes jurídicos para la autoridad ambiental, en este caso la CRQ, de proteger el medio ambiente y los recursos naturales, permitiendo que las generaciones futuras y la población goce de un derecho humano como es el acceso al agua. Sostuvo que las determinantes ambientales son normas de superior jerarquía en materia ambiental para la elaboración, adopción y ajustes de los Planes de Ordenamiento Territorial - POT, Esquemas de Ordenamiento Territorial - EOT y



RESOLUCIÓN No.

000728

ARMENIA QUINDIO,

17 MAR 2022

"POR MEDIO DEL CUAL SE NIEGA UN PERMISO DE VERTIMIENTO DE AGUAS RESIDUALES DOMESTICAS Y SE ADOPTAN OTRAS DISPOSICIONES"

Planes Básicos de Ordenamiento Territorial_PBOT, que no pueden ser desconocidas por los municipios y frente al tema citó las establecidas en el artículo 10 de la Ley 388 de 1997."

Es importante traer en consideración lo que permite y ordena el artículo 2.2.6.2.2 del Decreto 1077 de 2015 que a su vez incorpora el Decreto 097 del año 2006, por el cual se reglamenta la expedición de licencias urbanísticas en suelo rural y se expiden otras disposiciones:

"Decreto 097 de 2006 Por el cual se reglamenta la expedición de licencias urbanísticas en suelo rural y se expiden otras disposiciones, en su artículo 3º establece la prohibición de llevar a cabo parcelaciones en suelo rural. "A partir de la entrada en vigencia del presente Decreto, no se podrán expedir licencias de parcelación o construcción autorizando parcelaciones en suelo rural para vivienda campestre, mientras no se incorpore en el Plan de Ordenamiento Territorial la identificación y delimitación precisa de las áreas destinadas a este uso, con la definición de las normas urbanísticas de parcelación, las cuales deberán tener en cuenta la legislación agraria y ambiental. Esta prohibición cubre a las solicitudes de licencias de parcelación o construcción de parcelaciones en suelo rural para vivienda campestre, que actualmente se encuentran en trámite."

"Artículo 3º. Prohibición de parcelaciones en suelo rural: A partir de la entrada en vigencia del presente decreto, no se podrán expedir licencias de parcelación o construcción autorizando parcelaciones en suelo rural para vivienda campestre, mientras no se incorpore en el Plan de Ordenamiento Territorial la identificación y delimitación precisa de las áreas destinadas a este uso, con la definición de las normas urbanísticas de parcelación, las cuales deberán tener en cuenta la legislación agraria y ambiental. Esta prohibición cubre a las solicitudes de licencias de parcelación o construcción de parcelaciones en suelo rural para vivienda campestre, que actualmente se encuentran en trámite.



RESOLUCIÓN No. 000728

ARMENIA QUINDIO,

17 MAR 2022

**"POR MEDIO DEL CUAL SE NIEGA UN PERMISO DE VERTIMIENTO DE AGUAS
RESIDUALES DOMESTICAS Y SE ADOPTAN OTRAS DISPOSICIONES"**

En todo caso, para la definición de las normas urbanísticas de parcelación los municipios deberán ajustarse a las normas generales y las densidades máximas definidas por la Corporación Autónoma Regional correspondiente, las cuales deberán ser inferiores a aquellas establecidas para el suelo suburbano.

Parágrafo. *Los municipios y distritos señalarán los terrenos que deban ser mantenidos y preservados por su importancia para la explotación agrícola, ganadera, paisajismo o de recursos naturales, según la clasificación del suelo adoptada en el Plan de Ordenamiento Territorial. En estos terrenos no podrán autorizarse actuaciones urbanísticas de subdivisión, parcelación o edificación de inmuebles que impliquen la alteración o transformación de su uso actual."*

Así mismo de acuerdo al Artículo 2.2.3.3.5.2. Requisitos del permiso de vertimientos del Decreto 1076 del año 2015, compilado por el Decreto 3930 del año 2010 y a su vez modificado parcialmente por el Decreto 050 del año 2018 en el parágrafo 1 expresa lo que se cita a continuación:

"Parágrafo 1. *En todo caso cuando no exista compatibilidad entre los usos del suelo y las determinantes ambientales establecidas por la autoridad ambiental competente para el Ordenamiento Territorial, estas últimas de acuerdo con el artículo 10 de la Ley 388 de 1997 o la norma que lo modifique, adicione o sustituya, prevalecerán sobre los primeros."*

Que dado lo anterior, y teniendo en cuenta que la señora **DIANA LUCIA ROMAN BOTERO** identificada con la cédula de ciudadanía No. 41.871.391 en calidad de apoderada de la señora **NOHORA BELTRAN FRANCO** identificada con la cedula de ciudadanía No. 41.897.626 en calidad de representante legal de la sociedad **CONSTRUCTORA EPIC S.A.S.** identificada con el Nit. 816006765-3, sociedad quien es la propietaria del predio denominado: **1) CONDOMINIO ENTRE**



RESOLUCIÓN No.

000728

ARMENIA QUINDIO,

17 MAR 2022

"POR MEDIO DEL CUAL SE NIEGA UN PERMISO DE VERTIMIENTO DE AGUAS RESIDUALES DOMESTICAS Y SE ADOPTAN OTRAS DISPOSICIONES"

MADEROS LOTE # 50, ubicado en la vereda **CONGAL**, del Municipio de **CIRCASIA (Q)**, identificado con matrícula inmobiliaria **No. 280-240513**, entregó todos los documentos necesarios a la solicitud de permiso de vertimiento, pero el mismo no es posible de acuerdo a que esta corporación otorgo un permiso de vertimiento para una vivienda campesina del predio **LOTE LA MACARENA - LOTE TERRENO 1**, ubicado en la Vereda **CONGAL** del Municipio de **CIRCASIA (Q)**, identificado con matrícula inmobiliaria número 280-181417, estando acorde y dando cumplimiento a la ley 160 de 1994, incorporada como determinante ambiental en la Resolución 720 de 2010, emanada de la Dirección General de la C.R.Q pero que actualmente las condiciones ambientales fueron cambiadas producto de una parcelación que presuntamente no dio cumplimiento al Decreto 034 del año 2010; situación que origina la negación del permiso de vertimiento de aguas residuales domésticas, viéndose esta entidad con elementos de juicio para negar el correspondiente permiso de vertimientos para el predio denominado: **1) CONDOMINIO ENTRE MADEROS LOTE # 50** ubicado en la vereda **CONGAL** del municipio de **CIRCASIA (Q)**, identificado con matrícula inmobiliaria número **280-240513**.

Que en virtud de lo anterior, se realiza la presente **RESOLUCIÓN POR MEDIO DE LA CUAL SE NIEGA LA SOLICITUD DE UN PERMISO DE VERTIMIENTOS**, por medio de la cual se toma una decisión de fondo a una solicitud, tal como lo establece el numeral 6 del artículo 2.2.3.3.5.5 de la sección 5 del Decreto 1076 de 2015 (decreto 3930 de 2010), modificado parcialmente por el Decreto 050 de 2018.

La Corporación Autónoma Regional del Quindío – CRQ, en virtud del artículo 9 de la Ley 1437 de 2011, la cual establece las prohibiciones de las autoridades, indicando en el numeral 4: "Exigir constancias, certificaciones o documentos que reposen en la respectiva Entidad". De igual manera, el artículo noveno del Decreto 019 de 2012 "Ley Antitrámites", trata sobre la prohibición de exigir documentos que reposan en la entidad señalando: "Cuando se esté adelantando un trámite ante la



RESOLUCIÓN No.

000728
17 MAR 2022

ARMENIA QUINDIO,

**"POR MEDIO DEL CUAL SE NIEGA UN PERMISO DE VERTIMIENTO DE AGUAS
RESIDUALES DOMESTICAS Y SE ADOPTAN OTRAS DISPOSICIONES"**

administración, se prohíbe exigir actos administrativos, constancias, certificaciones o documentos que ya reposen en la entidad ante la cual se está tramitando la respectiva actuación (...); y de los principios de eficacia y economía que rigen las actuaciones administrativas, el primero propende porque las autoridades busquen que los procedimientos logren su finalidad, y para el efecto, deberán remover de oficio los obstáculos puramente formales, entre otros y el segundo tiene por finalidad que las autoridades procedan con austeridad y eficacia, optimizando el uso del tiempo y de los demás recursos, procurando el más alto nivel de calidad en las actuaciones y la protección de los derechos de las personas. Lo anterior en concordancia con el Decreto 2106 de 2019, *"Por el cual se dictan normas para simplificar, suprimir y reformar tramites, procesos y procedimientos innecesarios existentes en la administración pública"*.

CONSIDERACIONES JURÍDICAS

Que el artículo 79 de la Carta Política indica que: *"Todas las personas tienen derecho a gozar de un ambiente sano. La Ley garantizará la participación de la comunidad en las decisiones que puedan afectarlo"*.

Es deber del Estado proteger la diversidad e integridad del ambiente, conservar las áreas de especial importancia ecológica y fomentar la educación para el logro de estos fines."

Que el artículo 8 de la Constitución Política establece que *"Es obligación del Estado y de las personas proteger las riquezas culturales y naturales de la nación"*.

Que el artículo 79 ibídem, indica que: *"Todas las personas tienen derecho a gozar de un ambiente sano. La Ley garantizará la participación de la comunidad en las decisiones que puedan afectarlo"*.



855000

RESOLUCIÓN No.

000728
17 MAR 2022.

ARMENIA QUINDIO,

"POR MEDIO DEL CUAL SE NIEGA UN PERMISO DE VERTIMIENTO DE AGUAS RESIDUALES DOMESTICAS Y SE ADOPTAN OTRAS DISPOSICIONES"

Que el artículo 80 ibídem, establece que: "El Estado planificará el manejo y aprovechamiento de los recursos naturales, para garantizar su desarrollo sostenible, su Conservación, restauración o sustitución..."

Que el artículo 132 ibídem, establece en lo relativo al uso, conservación y preservación de las aguas que: "*Sin permiso, no se podrán alterar los cauces, ni el régimen y la calidad de las aguas, ni intervenir su uso legítimo.*"

Que el artículo 2.2.3.2.20.5 de la sección 20 del Decreto 1076 de 2015, modificado por el Decreto 50 de 2018 (Decreto 1541 de 1978, en el artículo 211), establece: "*Se prohíbe verter, sin tratamiento, residuos sólidos, líquidos o gaseoso, que puedan contaminar o eutroficar las aguas, causar daño o poner en peligro la salud humana o el normal desarrollo de la flora o fauna, o impedir u obstaculizar su empleo para otros usos.*"

El grado de tratamiento para cada tipo de vertimiento dependerá de la destinación e los tramos o cuerpo de aguas, de los efectos para la salud y de las implicaciones ecológicas y económicas."

El artículo 2.2.3.3.5.7 de la sección 5 del decreto 1076 de 2015, (Decreto 3930 de 2010, en su Artículo 47) en su tenor literal dispone:

"La autoridad ambiental competente, con fundamento en la clasificación de aguas, en la evaluación de la información aportada por el solicitante, en los hechos y circunstancias deducidos de las visitas técnicas practicadas y en el informe técnico, otorgará o negará el permiso de vertimiento mediante resolución.

El permiso de vertimiento se otorgará por un término no mayor a diez (10) años."



RESOLUCIÓN No.

000728

ARMENIA QUINDIO,

17 MAR 2022

"POR MEDIO DEL CUAL SE NIEGA UN PERMISO DE VERTIMIENTO DE AGUAS RESIDUALES DOMESTICAS Y SE ADOPTAN OTRAS DISPOSICIONES"

Que el artículo 2.2.3.3.5.1 de la sección en mención de la citada norma establece: **"Toda persona natural o jurídica cuya actividad o servicio genere vertimientos a las aguas superficiales, marinas, o al suelo, deberá solicitar y tramitar ante la autoridad ambiental competente, el respectivo permiso de vertimientos"**. (Artículo 42 Decreto 3930 de 2010)

Que el Artículo 2.2.3.3.5.2, ibídem, modificado por el Decreto 50 de 2018, señala los requisitos que se deben allegar para obtener un permiso de vertimientos ante la autoridad ambiental, así como los artículos 2.2.3.3.5.3, modificado por el Decreto 50 de 2018 y 2.2.3.3.5.4, aclaran e indican los requisitos dependiendo del tipo de actividad.

En el Artículo 2.2.3.3.5.5 de la citada norma, indica cual es el procedimiento que se debe seguir para la obtención del permiso de vertimientos.

Que la protección al medio ambiente corresponde a uno de los más importantes cometidos estatales, es deber del Estado garantizar a las generaciones futuras la conservación del ambiente y la preservación de los recursos naturales.

Como se pudo evidenciar de las consideraciones jurídicas expuestas en precedencia, las determinantes ambientales forman parte integrante de la organización del territorio y su contenido fija la organización del mismo dentro de las áreas ambientales de vital importancia para los ecosistemas presentes en el Departamento del Quindío.

Así las cosas, tal y como se expuso en las consideraciones del presente acto administrativo, las actividades productivas y constructivas en el departamento deben estar acordes a las determinantes ambientales adoptadas por esta Corporación mediante la Resolución 720 de 2010, y que por ende debe tenerse en cuenta dicha regulación por las entidades territoriales competentes, al momento de expedir



RESOLUCIÓN No.

000728

17 MAR 2022

ARMENIA QUINDIO,

"POR MEDIO DEL CUAL SE NIEGA UN PERMISO DE VERTIMIENTO DE AGUAS RESIDUALES DOMESTICAS Y SE ADOPTAN OTRAS DISPOSICIONES"

autorizaciones y/o permisos para desarrollar las actividades urbanísticas y en las demás que guarden relación a determinación de densidades y limitaciones vigentes para cada caso en particular.

Que de conformidad con el procedimiento para la obtención del permiso de vertimientos determinado en el numeral 5 del artículo 2.2.3.3.5.5 de la sección 5 del Decreto 1076 de 2015 (artículo 45 del decreto 3930 de 2010), modificado por el Decreto 50 de 2018, se profirió Auto de Tramite con radicado No. **SRCA-ATV-204-03-2022** que declara reunida toda la información para decidir.

Que la Resolución 2169 del 12 de diciembre de 2016, modificada por la Resolución 066 del 16 de enero de 2017, modificada por la Resolución 081 del 18 de enero de 2017 y a su vez modificada por las Resoluciones No. 1035 del 03 de mayo del 2019 y 1861 del 14 de septiembre del año 2020, emanadas de la Dirección General de la Corporación Autónoma Regional del Quindío y, asignó a la Subdirección de Regulación y Control Ambiental de la Corporación Autónoma Regional del Quindío, la función de otorgar permisos, concesiones, autorizaciones y licencias ambientales requeridas por la ley para el uso, aprovechamiento o movilización de los recursos naturales o para el desarrollo de actividades que afecten o puedan afectar el medio ambiente; por lo tanto es competente para expedir el presente acto administrativo.

Que con base en la revisión de avances y el conocimiento del aumento progresivo de ingreso de solicitudes de permisos, licencias, concesiones y demás trámites ambientales, el Director General expidió la Resolución 044 del 11 de enero de 2017 *"Por medio de la cual se declara la congestión administrativa y se inicia un proceso de descongestión, normalización y atención oportuna de tramites ambientales y procedimientos administrativos en las dependencias de la Corporación Autónoma Regional del Quindío y se dictan otras disposiciones"*. Esta Resolución ha sido prorrogada mediante la Resolución 3524 del 29 de diciembre de 2017 y a su vez



RESOLUCIÓN No. 000728

ARMENIA QUINDIO,

17 MAR 2022

"POR MEDIO DEL CUAL SE NIEGA UN PERMISO DE VERTIMIENTO DE AGUAS RESIDUALES DOMESTICAS Y SE ADOPTAN OTRAS DISPOSICIONES"

modificada por la resolución 824 de 2018, en consideración a la permanencia de las solicitudes sin resolver de fondo, a pesar de los avances logrados hasta la fecha.

Que en el marco del proceso de descongestión que adelanta la Corporación Autónoma Regional del Quindío, se encuentra para el respectivo impulso procesal, el expediente el **1198-2021** que corresponde al predio denominado: **1) CONDOMINIO ENTRE MADEROS LOTE # 50** ubicado en la vereda **CONGAL** del municipio de **CIRCASIA (Q)**, encontrándose pendiente de resolverse la solicitud de trámite de permiso de vertimiento.

Que con fundamento en lo anterior se desarrolla el proceso de descongestión en procura de normalizar trámites y de atención oportuna según la creación de los grupos internos y la asignación de personal contratista.

Que por tanto, el Subdirector de Regulación y Control Ambiental de la Corporación Autónoma Regional del Quindío CRQ, en uso de sus atribuciones y en mérito de lo expuesto,

RESUELVE

ARTÍCULO PRIMERO: NEGAR LA SOLICITUD DE PERMISO DE VERTIMIENTO DOMÉSTICO, al predio **1) CONDOMINIO ENTRE MADEROS LOTE # 50**, ubicado en la vereda **CONGAL**, del Municipio de **CIRCASIA (Q)**, identificado con matrícula inmobiliaria **No. 280-240513**, presentado por la señora **DIANA LUCIA ROMAN BOTERO** identificada con la cedula de ciudadanía No. 41.871.391 en calidad de apoderada de la señora **NOHORA BELTRAN FRANCO** identificada con la cedula de ciudadanía No. 41.897.626 en calidad de representante legal de la sociedad **CONSTRUCTORA EPIC S.A.S.** identificada con el Nit. 816006765-3, sociedad quien es la propietaria del predio objeto de solicitud.



RESOLUCIÓN No. 000728

ARMENIA QUINDIO,

17 MAR 2021

"POR MEDIO DEL CUAL SE NIEGA UN PERMISO DE VERTIMIENTO DE AGUAS RESIDUALES DOMESTICAS Y SE ADOPTAN OTRAS DISPOSICIONES"

Parágrafo: La negación del permiso de vertimiento para el predio **1) CONDOMINIO ENTRE MADEROS LOTE # 50**, ubicado en la vereda **CONGAL**, del Municipio de **CIRCASIA (Q)**, identificado con matrícula inmobiliaria **No. 280-240513**, se efectúa por los argumentos expuestos en la parte motiva del presente proveído.

ARTICULO SEGUNDO: Como consecuencia de lo anterior Archívese el trámite administrativo de solicitud de permiso de vertimientos, adelantado bajo el expediente radicado CRQ ARM **1198-2021** del 20 de enero del año 2021, relacionado con el predio **1) CONDOMINIO ENTRE MADEROS LOTE # 50**, ubicado en la vereda **CONGAL**, del Municipio de **CIRCASIA (Q)**, identificado con matrícula inmobiliaria **No. 280-240513**.

ARTÍCULO TERCERO: NOTIFICAR para todos sus efectos la presente decisión a la **CONSTRUCTORA EPIC S.A.S.** identificada con el Nit. 816006765-3 en calidad de propietaria del predio objeto de solicitud, por medio de su representante legal la señora **NOHORA BELTRAN FRANCO** identificada con la cedula de ciudadanía No. 41.897.626 o a su apoderada la señora **DIANA LUCIA ROMAN BOTERO** identificada con la cedula de ciudadanía No. 41.871.391 debidamente constituida, de no ser posible la notificación personal, se hará en los términos estipulados en el Código de Procedimiento Administrativo y de lo Contencioso Administrativo (NOTIFICACIÓN POR AVISO).

ARTÍCULO CUARTO: Trasladar para lo de su competencia el presente acto administrativo al municipio de Circasia Quindío, para su conocimiento y fines pertinentes.

ARTÍCULO QUINTO: El encabezado y la parte Resolutiva de la presente Resolución, deberá ser publicada en el boletín ambiental de la C.R.Q., a costa del interesado, de conformidad con los Artículos 70 y 37 de la Ley 99 de 1993.



RESOLUCIÓN No. 000728

ARMENIA QUINDIO,

17 MAR 2022

**"POR MEDIO DEL CUAL SE NIEGA UN PERMISO DE VERTIMIENTO DE AGUAS
RESIDUALES DOMESTICAS Y SE ADOPTAN OTRAS DISPOSICIONES"**


ARTÍCULO SEXTO: La presente Resolución rige a partir de la fecha de ejecutoria, de conformidad con el artículo 87 del Código de Procedimiento Administrativo y de lo Contencioso Administrativo, (Ley 1437 de 2011).

ARTICULO SEPTIMO: Contra el presente acto administrativo procede únicamente el recurso de reposición, el cual debe interponerse ante el funcionario que profirió el acto y deberá ser interpuesto por el solicitante o apoderado debidamente constituido, dentro de los diez (10) días siguientes a la notificación, tal como lo dispone la ley 1437 del 2011.

NOTIFIQUESE, PUBLIQUESE Y CÚMPLASE


CARLOS ARIEL TRUKE OSPINA

Subdirector de Regulación y Control Ambiental


JULIAN DANIEL MURILLAS MARIN
Abogada Contratista SRCA


DANIEL JARAMILLO GOMEZ
Profesional Universitario Grado 10

EXPEDIENTE: 1198-2021



RESOLUCIÓN No. 000728

ARMENIA QUINDIO,

17 MAR 2022

"POR MEDIO DEL CUAL SE NIEGA UN PERMISO DE VERTIMIENTO DE AGUAS RESIDUALES DOMESTICAS Y SE ADOPTAN OTRAS DISPOSICIONES"

CORPORACION AUTONOMA REGIONAL DEL QUINDIO

NOTIFICACION PERSONAL

HOY _____ DE _____ DEL AÑO _____ SIENDO LAS _____ SE NOTIFICA DE MANERA PERSONAL LA RESOLUCION NÚMERO _____ AL SEÑOR _____ EN SU CONDICION DE:

SE LE INFORMÓ QUE CONTRA PRESENTE ACTO ADMINISTRATIVO SOLO PROCEDE EL RECURSO DE:

EL CUAL SE PODRÁ INTERPONER ANTE LA SUBDIRECCION DE REGULACION Y CONTROL AMBIENTAL DENTRO DE LOS DIEZ (10) DIAS HÁBILES SIGUIENTES A ESTA DILIGENCIA. EL CUAL PODRA PRESENTARSE DE MANERA PERSONAL O AL CORREO: servicioalcliente@crq.gov.co

EL NOTIFICADO

C.C No -----

EL NOTIFICADOR

C.C. No _____

DESPUES DE ESTAS FIRMAS NO HAY NINGUN ESCRITO



RESOLUCIÓN No. 000729 17 MAR 2022

ARMENIA QUINDIO,

"POR MEDIO DEL CUAL SE NIEGA UN PERMISO DE VERTIMIENTO DE AGUAS RESIDUALES DOMESTICAS Y SE ADOPTAN OTRAS DISPOSICIONES"

LA SUBDIRECCIÓN DE REGULACIÓN Y CONTROL AMBIENTAL DE LA CORPORACIÓN AUTÓNOMA REGIONAL DEL QUINDÍO, en uso de sus atribuciones legales contenidas en la Ley General Ambiental de Colombia, el Código de Procedimiento Administrativo y de lo Contencioso Administrativo y la Resolución 2169 del 12 de diciembre de 2016, modificada por la Resolución 066 del 16 de enero de 2017, modificada por la Resolución 081 del 18 de enero de 2017 y a su vez modificada por las Resoluciones No. 1035 del 03 de mayo del 2019 y 1861 del 14 de septiembre del año 2020, emanadas de la Dirección General de la Corporación Autónoma Regional del Quindío y,

CONSIDERANDO:

Que el día 26 de mayo del año 2015, el Gobierno Nacional expidió el Decreto 1076 de 2015 **"Por medio del cual se expide el Decreto Único Reglamentario del Sector Ambiente y Desarrollo Sostenible"**, en el cual incorporó gran parte de la normatividad Ambiental que rige en el territorio Colombiano, entre las normas concentradas está el Decreto 1541 de mil novecientos setenta y ocho (1978) el cual en su momento reguló aspectos relacionados con la disposición de vertimientos, así como también el Decreto 3930 de 2010, el cual derogó el Decreto 1594 de 1984, salvo los artículos 20 y 21, además de los artículos 193, 213 a 217 y 231 del Decreto 1541 de 1978. Teniendo con esto que el Decreto 1076 de 2015 reglamenta, entre otros aspectos, lo concerniente al ordenamiento del recurso hídrico y los vertimientos.

Que con posterioridad, el Ministerio de Ambiente y Desarrollo Sostenible expidió el Decreto 50 del 16 de enero de 2018: **"Por el cual se modifica el Decreto 1076 de 2015, Decreto Único Reglamentario del Sector Ambiente y Desarrollo Sostenible en relación con los Consejos Ambientales Regionales de la Macrocuenca (CARMAG), el Ordenamiento del Recurso Hídrico y Vertimientos y se dictan otras disposiciones"**.



RESOLUCIÓN No. 000779

ARMENIA QUINDIO, 17 MAR 2022

"POR MEDIO DEL CUAL SE NIEGA UN PERMISO DE VERTIMIENTO DE AGUAS RESIDUALES DOMESTICAS Y SE ADOPTAN OTRAS DISPOSICIONES"

Que el día 02 de febrero del año 2021, la señora **DIANA LUCIA ROMAN BOTERO** identificada con la cedula de ciudadanía No. 41.871.391 en calidad de apoderada de la señora **NOHORA BELTRAN FRANCO** identificada con la cedula de ciudadanía No. 41.897.626 en calidad de representante legal de la sociedad **CONSTRUCTORA EPIC S.A.S.** identificada con el Nit. 816006765-3, sociedad quien es la propietaria del predio denominado: **1) CONDOMINIO ENTRE MADEROS LOTE # 51**, ubicado en la vereda **CONGAL**, del Municipio de **CIRCASIA (Q)**, identificado con matrícula inmobiliaria **No. 280-240514**, presento a la **CORPORACIÓN AUTÓNOMA REGIONAL DEL QUINDÍO -C.R.Q.** Formulario Único Nacional de Solicitud de Permiso de Vertimientos con radicado No. **1199-2021**, acorde con la información que se detalla:

ASPECTOS TÉCNICOS Y AMBIENTALES

INFORMACIÓN GENERAL DEL VERTIMIENTO	
Nombre del predio o proyecto	CONDOMINIO ENTRE MADEROS LOTE # 51
Localización del predio o proyecto	Vereda Congal del Municipio de Circasia (Q.)
Ubicación del vertimiento (coordenadas georreferenciadas).	Latitud: 4° 35' 59,014" N Longitud: 75° 39' 13,763" O
Código catastral	000200080114000
Matricula Inmobiliaria	280-240514
Nombre del sistema receptor	Suelo
Fuente de abastecimiento de agua	Empresas públicas del Quindío EPQ
Cuenca hidrográfica a la que pertenece	Río La Vieja
Tipo de vertimiento (Doméstico / No Domestica)	Doméstico
Tipo de actividad que genera el vertimiento. (Domestica, industrial – Comercial o de Servicios).	Doméstica
Caudal de la descarga	0.01 Lts/seg
Frecuencia de la descarga	30 días/mes.
Tiempo de la descarga	18 horas/día
Tipo de flujo de la descarga	Intermitente



RESOLUCIÓN No.

000729

17 MAR 2022

ARMENIA QUINDIO,

"POR MEDIO DEL CUAL SE NIEGA UN PERMISO DE VERTIMIENTO DE AGUAS RESIDUALES DOMESTICAS Y SE ADOPTAN OTRAS DISPOSICIONES"

INFORMACIÓN GENERAL DEL VERTIMIENTO	
Área de infiltración	15.71 m2

Que por reunir los requisitos legales, especialmente a lo estipulado en el artículo 2.2.3.3.5.2 (artículo 42 del Decreto 3930 de 2010), modificado por el Decreto 50 de 2018, mediante acto administrativo con radicado **No. SRCA-AITV-174-03-2021**, de fecha 26 de marzo del año 2021, se profirió Auto de Iniciación de Trámite de vertimientos, el cual fue notificado al correo electrónico ecobrasdianaroman@gmail.com el día 30 de marzo del año 2021, mediante el radicado 03691.

CONSIDERACIONES TÉCNICAS

Que el Ingeniero Ambiental Daniel Jaramillo Gómez Profesional Universitario Grado 10 de la Subdirección de Regulación y Control Ambiental de la C.R.Q. elaboró el informe de visita técnica de acuerdo a la visita realizada el día 21 de mayo del año 2021 al Predio denominado: Entre Maderos ubicado en la vereda el Congal - La Macarena del municipio de Circasia (Q), en la cual se observó lo siguiente:

"DESCRIPCIÓN DE LOS ASPECTOS ENCONTRADOS EN LA VISITA

Se realiza visita al proyecto urbanístico entre maderos ver el congal del municipio decir calla, en el cual se pretende desarrollar la construcción de 115 viviendas campestres (conjunto campestre) proyecta construir en cuatro etapas. El momento de la visita se observan adecuaciones topográficas, apertura de vías internas, demarcación de lotes, construcción de Portería, Sala De Ventas, maquinaria pesada para el movimiento de tierra.

Sobre el predio discurren dos cuerpos de agua, lleguas colinda por el costado izquierdo y convirtiéndose en hojas anchas en las coordenadas 1001100N y 1157830E.



RESOLUCIÓN No.

000729

ARMENIA QUINDIO,

17 MAR 2022

"POR MEDIO DEL CUAL SE NIEGA UN PERMISO DE VERTIMIENTO DE AGUAS RESIDUALES DOMESTICAS Y SE ADOPTAN OTRAS DISPOSICIONES"

Tiene 3 drenajes intermitentes que en el plano urbanístico queda con los retiros de 30 mts y 100 mts respectivamente..."

(Se anexa informe de visita técnica y registro fotográfico)

Que el día 01 de julio del año 2021, el Ingeniero Civil **CHRISTIAN FELIPE DIAZ**, contratista de la Subdirección de Regulación y Control Ambiental de la C.R.Q., evaluó técnica y ambientalmente la documentación allegada por el usuario y emitió concepto técnico para trámite de permiso de vertimientos, en el cual manifestó lo siguiente:

"CONCEPTO TÉCNICO PARA TRÁMITE DE PERMISOS DE VERTIMIENTOS - CTPV- 209 -2021"

FECHA: 01 de Julio de 2021

SOLICITANTE: NOHORA FRANCO BELTRAN

EXPEDIENTE: 01199 de 2021

1. OBJETO

*Evaluar la propuesta técnica presentada por el solicitante, teniendo en cuenta los parámetros mínimos de diseño del sistema de tratamiento y disposición final de **Aguas Residuales Domésticas** según las recomendaciones técnicas generales y las establecidas por el Reglamento Técnico para el Sector de Agua potable y Saneamiento Básico RAS, adoptado mediante Resolución 0330 de 2017.*

2. ANTECEDENTES

1. Expedición del Decreto 050 de 2018, el cual modificó al Decreto 1076 de 2015.



ESTADO

RESOLUCIÓN No. 000729

17 MAR 2022

ARMENIA QUINDIO,

"POR MEDIO DEL CUAL SE NIEGA UN PERMISO DE VERTIMIENTO DE AGUAS RESIDUALES DOMESTICAS Y SE ADOPTAN OTRAS DISPOSICIONES"

2. *Solicitud de permiso de vertimientos radicada el 20 de Enero de 2021.*
3. *Auto de inicio trámite de permiso de vertimiento SRCA-AITV-174-03-21 del 26 de Marzo de 2021.*
4. *Visita técnica de verificación de estado y funcionamiento del sistema de tratamiento de aguas residuales N° 44293 del 21 de Mayo de 2021.*

3. ASPECTOS TÉCNICOS Y AMBIENTALES

INFORMACIÓN GENERAL DEL VERTIMIENTO	
Nombre del predio o proyecto	CONDOMINIO ENTRE MADEROS LOTE # 51
Localización del predio o proyecto	Vereda Congal del Municipio de Circasia (Q.)
Ubicación del vertimiento (coordenadas georreferenciadas).	Latitud: 4° 35' 59,014" N Longitud: 75° 39' 13,763" O
Código catastral	000200080114000
Matricula Inmobiliaria	280-240514
Nombre del sistema receptor	Suelo
Fuente de abastecimiento de agua	Empresas públicas del Quindío EPQ
Cuenca hidrográfica a la que pertenece	Río La Vieja
Tipo de vertimiento (Doméstico / No Domestica)	Doméstico
Tipo de actividad que genera el vertimiento. (Domestica, industrial – Comercial o de Servicios).	Doméstica
Caudal de la descarga	0.01 Lts/seg
Frecuencia de la descarga	30 días/mes.
Tiempo de la descarga	18 horas/día
Tipo de flujo de la descarga	Intermitente
Área de infiltración	15.71 m2

4. RESULTADOS DE LA REVISIÓN DE LA PROPUESTA TÉCNICA PRESENTADA

4.1 PROPUESTA PARA EL MANEJO DE AGUAS RESIDUALES

RESOLUCIÓN No. 000729

ARMENIA QUINDIO, 17 MAR 2022,

"POR MEDIO DEL CUAL SE NIEGA UN PERMISO DE VERTIMIENTO DE AGUAS RESIDUALES DOMESTICAS Y SE ADOPTAN OTRAS DISPOSICIONES"

Las aguas residuales domésticas (ARD), generadas en el predio se conducirán a un Sistema de Tratamiento de Aguas Residuales Domésticas (STARD) prefabricado, compuesto por trampa de grasas, tanque séptico y filtro anaerobio integrados, y sistema de disposición final a pozo de absorción.

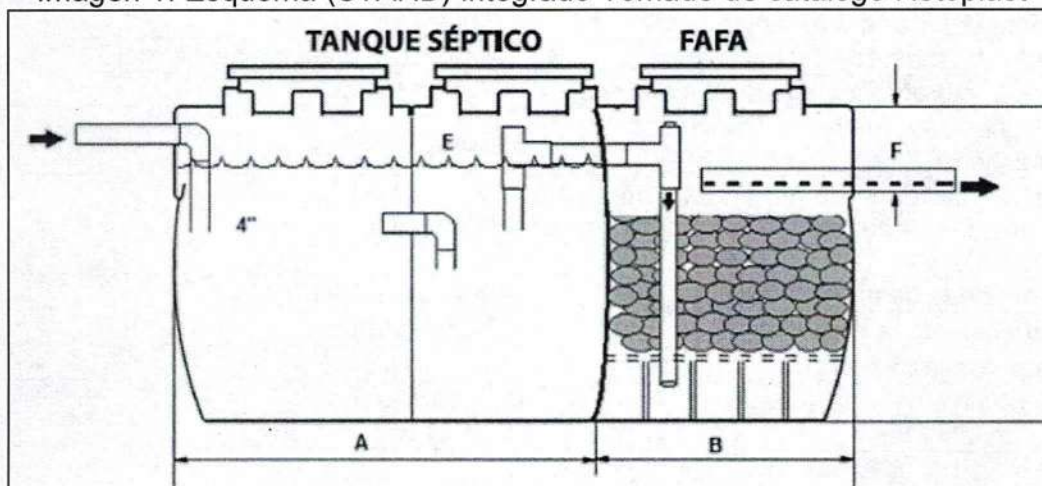
Trampa de grasas: La trampa de grasas del predio será prefabricada, para el pretratamiento de las aguas residuales provenientes de la cocina. Según las memorias de cálculo, las dimensiones son 0.40 m de profundidad útil, 0.68 m de diámetro superior y 0.51 m de diámetro inferior, para un volumen útil de 0.105 m³ o 105 litros.

Tanque séptico y Filtro Anaerobio de Flujo Ascendente FAFA: Según las memorias de cálculo en el predio se instalara un sistema integrado prefabricado de polietileno marca rotoplast, y según el catalogo del fabricante anexo las dimensiones son:

- 1) Tanque séptico (Compartimientos No 1 y 2): Largo útil 1.40 m, Diámetro 1.10 m y profundidad útil 1.05 m, para un volumen aproximado de 1.3 m³ – 1,300 Litros.
- 2) Filtro anaeróbico: Largo útil 0.70 m, Diámetro 1.10 m, profundidad útil 1.0 m, para un volumen aproximado de 0.7 m³ – 700 Litros. Material filtrante compuesto por 230m rosetones.

Con un volumen total de 2,000 litros el sistema integrado está calculado para 6 personas.

Imagen 1. Esquema (STARD) integrado Tomado de catálogo Rotoplast





RESOLUCIÓN No. 000729

17 MAR 2022

ARMENIA QUINDIO,

"POR MEDIO DEL CUAL SE NIEGA UN PERMISO DE VERTIMIENTO DE AGUAS RESIDUALES DOMESTICAS Y SE ADOPTAN OTRAS DISPOSICIONES"

Disposición final del efluente: Como disposición final de las aguas residuales domésticas tratadas se opta por la infiltración al suelo mediante un pozo de absorción. La tasa de percolación obtenida a partir del ensayo realizado en el predio es de 3.14 min/pulgada. A partir de esto se dimensiona un pozo de absorción de 2.0 m de diámetro y 2.5 metros de profundidad, para un área efectiva de infiltración de 15.71 m².

4.2 OTROS ASPECTOS TECNICOS

Caracterización actual del vertimiento existente o estado final previsto para el vertimiento proyectado de conformidad con la norma de vertimientos vigente: *Las aguas residuales domésticas cuentan con unas características ya conocidas. Cuando se originan en una vivienda familiar, los caudales y por lo tanto las cargas contaminantes son similares entre sí, y en consecuencia, dado el bajo impacto de vertimientos de esta magnitud y características y asumiendo que para sistemas de tipo convencional (aquellos conformados por trampa de grasas, tanque séptico y filtro anaerobio) se cumple con los límites máximos permisibles de los parámetros fisicoquímicos (en DBO, SST y Grasas y Aceites) establecidos en la Resolución 631 de 2015, se considera que una caracterización presuntiva de estas aguas residuales domésticas ofrece suficiente información del vertimiento de entrada y salida del STARD.*

Concepto sobre el uso del suelo expedido por la autoridad municipal competente:

De acuerdo con el Concepto de uso de Suelos y Concepto de Norma urbanística No 130 de septiembre de 2020, expedido por la Secretaría de Infraestructura Municipal de Circasia, donde se presentan las siguientes características del predio:

Ficha catastral: 000200080114000

RESOLUCIÓN No.

0.00729

ARMENIA QUINDIO,

17 MAR 2022

"POR MEDIO DEL CUAL SE NIEGA UN PERMISO DE VERTIMIENTO DE AGUAS RESIDUALES DOMESTICAS Y SE ADOPTAN OTRAS DISPOSICIONES"

Matricula inmobiliaria: 280-181417

Nombre del predio: LOTE LA MACARENA LOTE DE TERRENO UNO (1)

Localización: Área Rural del Municipio de Circasia


Usos

Permitir: Bosque protector, investigación, Ecoturismo, Agroturismo, acuaturismo, educación ambiental, conservación, recreación pasiva.

Limitar: bosque protector-productor, sistemas agroforestales, silvopastoriles aprovechamiento selectivos, vertimiento de aguas, extracción de material de arrastre.

Prohibir: Loteo para construcción de vivienda, usos industriales y de servicios comerciales, vías carretables, ganadería, bosque productor, tala y quema

Imagen 2. Localización del predio Tomado del SIG Quindío.



Según la ficha catastral No. 000200080114000

Según lo observado en el SIG Quindío se evidencia que el predio de mayor extensión con ficha catastral 000200080114000, el cual dio origen al predio objeto del presente concepto se encuentra fuera de áreas y ecosistemas estratégicos.



RESOLUCIÓN No.

000729

17 MAR 2022

ARMENIA QUINDIO,

"POR MEDIO DEL CUAL SE NIEGA UN PERMISO DE VERTIMIENTO DE AGUAS RESIDUALES DOMESTICAS Y SE ADOPTAN OTRAS DISPOSICIONES"

Imagen 3. Drenajes del predio Tomado del SIG Quindío.



Se observan las quebradas Las Yeguas y Hojas Anchas bordeando el predio, y otros drenajes sencillos al interior del mismo. Haciendo uso de la herramienta Buffer del SIG QUINDIO y tomando como punto de partida las coordenadas del vertimiento referenciadas en los planos aportados, se establece una distancia superior a 30.0 metros hasta el drenaje más cercano, sin embargo, se debe tener en cuenta lo estipulado en el artículo 2.2.1.1.18.2 del Decreto 1076 de 2015, en el cual se establece una franja de protección para nacimientos de 100 metros a la redonda y para fuentes hídricas sean permanentes o no, de 30 metros, esto a cada lado y paralelo a las líneas de mareas máximas establecidas en los últimos 50 años.

Imagen 4. Capacidad de usos de suelo Tomado del SIG Quindío.



RESOLUCIÓN No.

000723

ARMENIA QUINDIO,

17 MAR 2022

"POR MEDIO DEL CUAL SE NIEGA UN PERMISO DE VERTIMIENTO DE AGUAS RESIDUALES DOMESTICAS Y SE ADOPTAN OTRAS DISPOSICIONES"



El predio de mayor extensión con ficha catastral 000200080114000, el cual dio origen al predio objeto del presente concepto, se ubica sobre suelos agrologicos clases 3 y 6.

Evaluación ambiental del vertimiento: *La actividad generadora del vertimiento es doméstica, y por lo tanto de acuerdo con los artículos 2.2.3.3.5.2 y 2.2.3.3.5.3 del Decreto 1076 de 2015 (artículos 42 y 43 del Decreto 3930 2010), modificado por el Decreto 50 del 2018, la presente solicitud de permiso de vertimientos no requiere dar cumplimiento a este requisito.*

Plan de Gestión del Riesgo para el Manejo del Vertimiento: *La actividad generadora del vertimiento es doméstica, y por lo tanto de acuerdo con los artículos 2.2.3.3.5.2 y 2.2.3.3.5.3 del Decreto 1076 de 2015 (artículos 42 y 43 del Decreto 3930 de 2010), modificado por el Decreto 50 del 2018 la presente solicitud de permiso de vertimientos no requiere dar cumplimiento a este requisito.*

4.3 CONCLUSIONES DE LA REVISIÓN DE LA DOCUMENTACIÓN TÉCNICA APORTADA



RESOLUCIÓN No. 000729

17 MAR 2022

ARMENIA QUINDIO,

"POR MEDIO DEL CUAL SE NIEGA UN PERMISO DE VERTIMIENTO DE AGUAS RESIDUALES DOMESTICAS Y SE ADOPTAN OTRAS DISPOSICIONES"

Se realizó revisión de la documentación técnica aportada por el usuario, encontrándose completa para proceder con la evaluación jurídica y consecuentemente con el trámite de permiso de vertimientos.

5. RESULTADOS DE LA VISITA TÉCNICA

De acuerdo con lo consignado en el acta de visita N° 44293 del 21 de Mayo de 2021, realizada por el técnico Daniel Jaramillo Gomez contratista de la Subdirección de Regulación y Control Ambiental de la C.R.Q., se encontró lo siguiente:

- *Se realiza visita al proyecto urbanístico Entre maderos vereda el Congal del Municipio de Circasia, en el cual se pretende desarrollar la construcción de 115 viviendas campestres (conjunto campestre). Se proyecta construir en 4 etapas. En el momento de la visita se observa:
Adecuaciones topográficas, apertura de vías internas, demarcación de lotes, construcción de portería, sala de ventas. Maquinaria pesada para movimiento de tierra.
Sobre el predio discurren dos cuerpos de agua, Q. llegas que colinda por el costado izquierdo y convirtiéndose en Hojas anchas en las coordenadas 1001100N y 1157830E.
Tiene 3 drenajes intermitentes que en el plano urbanístico queda con los retiros de 30 mts y 100 mts respectivamente.*
- *Cuenta con un sistema integrado de 4000 Litros consta de trampa de grasas, tanque séptico, filtro anaerobio y pozo de absorción en tierra. Sistema funcional.*

5.1 RECOMENDACIONES Y/O OBSERVACIONES DE LA VISITA TÉCNICA

La visita técnica determina lo siguiente:



RESOLUCIÓN No.

000729

ARMENIA QUINDIO,

11 7 MAR 2022

"POR MEDIO DEL CUAL SE NIEGA UN PERMISO DE VERTIMIENTO DE AGUAS RESIDUALES DOMESTICAS Y SE ADOPTAN OTRAS DISPOSICIONES"

- *Garantizar que los vertimientos generados en el desarrollo constructivo se traten y dispongan de manera adecuada y técnicamente según lo establece el plan de manejo ambiental para la obra.*
- *Se anexan las resoluciones 204 del 20/11/2020 (Movimiento de tierras) y resolución 192 del 20/10/2020 (Urbanismo) emitidas por el Municipio de Circasia.*

6. OBSERVACIONES Y RECOMENDACIONES:

- *Informar a la Corporación Autónoma Regional del Quindío cuando el sistema esté construido y entre en funcionamiento.*
- *El sistema de tratamiento debe corresponder al diseño propuesto y aquí avalado y cumplir con las indicaciones técnicas correspondientes.*
- *La adecuada remoción de carga contaminante por parte de los sistemas sépticos, es efectiva cuando además de estar adecuadamente instalados, el número de contribuyentes no supera la capacidad instalada, se separan adecuadamente las grasas y las aguas lluvias, las aguas residuales a tratar son de origen estrictamente doméstico y se realizan los mantenimientos preventivos como corresponde.*
- *Es indispensable tener presente que una ocupación superior a las personas establecidas, así sea temporal, puede implicar ineficiencias en el tratamiento del agua residual que se traducen en remociones de carga contaminante inferiores a las establecidas por la normativa ambiental vigente (límites máximos permisibles de la Resolución 0631 de 2015).*



RESOLUCIÓN No. 000729

17 MAR 2022

ARMENIA QUINDIO,

"POR MEDIO DEL CUAL SE NIEGA UN PERMISO DE VERTIMIENTO DE AGUAS RESIDUALES DOMESTICAS Y SE ADOPTAN OTRAS DISPOSICIONES"

- *Cumplir las disposiciones técnicas y legales relativas a la ubicación del sistema de tratamiento y disposición final de aguas residuales, de acuerdo a lo establecido por el Reglamento Técnico para el Sector de Agua Potable y Saneamiento Básico, RAS adoptado mediante Resolución 0330 de 2017, al Decreto 1076 de 2015 y demás normas vigentes aplicables. Localizar en terrenos con pendientes significativas, pueden presentarse eventos de remociones en masa que conllevan problemas de funcionamiento, colapso del sistema y los respectivos riesgos ambientales.*
- *La distancia mínima de cualquier punto de la infiltración a viviendas, tuberías de agua, pozos de abastecimiento, cursos de aguas superficiales (quebradas, ríos, etc) y cualquier árbol, serán de 5, 15, 30, 30 y 3 metros respectivamente.*
- *La altura de infiltración quedará fijada por la distancia entre el nivel a donde llega el tubo de descarga y el fondo del pozo.*
- *Si se va a realizar algún tipo de modificación en calidad o cantidad del vertimiento, y/o adición a los sistemas de tratamiento de aguas residuales propuestos en las memorias técnicas, como así mismo la construcción de más sistemas de tratamiento, se debe informar a la Corporación Autónoma regional del Quindío para realizar las adecuaciones y modificación técnicas y jurídicas al permiso de vertimientos otorgado.*
- *En cualquier caso, el vertimiento de las aguas residuales no se debe realizar sin el tratamiento de las mismas antes de la disposición final.*
- *Incluir en el acto administrativo, la información de la fuente de abastecimiento del agua y de las áreas (m² o Ha) ocupadas por el sistema de disposición final.*



RESOLUCIÓN No.

000729

ARMENIA QUINDIO,

17 MAR 2022

"POR MEDIO DEL CUAL SE NIEGA UN PERMISO DE VERTIMIENTO DE AGUAS RESIDUALES DOMESTICAS Y SE ADOPTAN OTRAS DISPOSICIONES"

7. CONCLUSION FINAL

El concepto técnico se realiza en el marco de la resolución No. 044 de 2017: "Por medio de la cual se declara la congestión administrativa y se inicia un proceso de descongestión, normalización y atención oportuna de trámites ambientales y procedimientos administrativos en las dependencias de la Corporación Autónoma Regional del Quindío y se dictan otras disposiciones", prorrogada mediante resolución 3524 del 29 de diciembre de 2017; con base en el análisis técnico de los documentos aportados por el solicitante.

*Como resultado de la evaluación técnica de la documentación contenida en el expediente 01199 de 2021, y de lo encontrado en la mencionada visita técnica, **se considera viable técnicamente la propuesta del sistema de tratamiento individual planteada como solución de saneamiento de las Aguas Residuales Domésticas** generadas en el predio CONDOMINIO ENTRE MADEROS LOTE # 51 de la Vereda Congal del Municipio de Circasia (Q.), Matrícula Inmobiliaria No. 280-240514 y ficha catastral No. 000200080114000, lo anterior, teniendo como base la capacidad de las unidades del STARD instaladas en el predio, para lo cual el aporte de aguas residuales debe ser generado hasta por 6 contribuyentes permanentes y demás aspectos aquí mencionados, sin embargo, el otorgamiento del permiso está sujeto a la evaluación jurídica integral de la documentación, al análisis de compatibilidad de uso del suelo, y los demás que el profesional asignado determine.*

AREA DE DISPOSICION DEL VERTIMIENTO: para la disposición final de las aguas generadas en el predio se calcula un área de 15.71 m² distribuida en un pozo de absorción ubicado en coordenadas Latitud: 4° 35' 59,014" N Longitud: 75° 39' 13,763" O, que corresponde a una ubicación del predio con uso residencial, con altura promedio de 1700 msnm, el cual colinda con otros predios con uso de suelo residencial.



RESOLUCIÓN No.

000729

17 MAR 2022

ARMENIA QUINDIO,

"POR MEDIO DEL CUAL SE NIEGA UN PERMISO DE VERTIMIENTO DE AGUAS RESIDUALES DOMESTICAS Y SE ADOPTAN OTRAS DISPOSICIONES"

En Consideración a que el proyecto obra o actividad que genera las aguas residuales en el predio, aun no se ha desarrollado y con el propósito de realizar acciones de control y seguimiento más efectivas por parte de esta autoridad ambiental, se sugiere que el permiso se otorgue por 5 años, lo anterior según lo dispone la resolución No. 413 de 2015, artículo 1ro. Igualmente, se sugiere que se realicen visitas de verificación de construcción del STARD y su funcionamiento con mayor periodicidad."

Es importante precisar que el análisis del otorgamiento o negación del permiso de vertimientos, se hace desde la valoración de los derechos fundamentales, incluido en estos la no afectación al derecho fundamental al ambiente sano el cual se encuentra consagrado en el artículo 79 de la constitución política Colombiana de 1991, el cual en su tenor literal, dispone lo siguiente:

"Todas las personas tienen derecho a gozar de un ambiente sano. La ley garantizará la participación de la comunidad en las decisiones que puedan afectarlo.

Es deber del Estado proteger la diversidad e integridad del ambiente, conservar las áreas de especial importancia ecológica y fomentar la educación para el logro de esos fines".

Que en este sentido cabe mencionar, que es de vital importancia determinar si el vertimiento que se pretende legalizar, ya se está generando, si existe o no un sistema construido, o si simplemente es con el ánimo de llevarse a cabo a través del tiempo, presupuestos estos que son indispensables para esta subdirección al momento de tomar una decisión de fondo que resuelva la solicitud, toda vez que el fin primordial es la protección del ambiente y en tal sentido es que se hace indispensable determinar si el sistema propuesto es el indicado para mitigar los impactos que se podrían generar producto de los vertimientos generados por el



RESOLUCIÓN No. 000723

ARMENIA QUINDIO,

17 MAR 2022

"POR MEDIO DEL CUAL SE NIEGA UN PERMISO DE VERTIMIENTO DE AGUAS RESIDUALES DOMESTICAS Y SE ADOPTAN OTRAS DISPOSICIONES"

desarrollo del proyecto y en caso de que se encuentre construido o que se esté desarrollando el proyecto que logre mitigar los impactos por este generados en cuanto a vertimientos se refiere, en cuanto la protección del ambiente, a su tratamiento como derecho fundamental y su prevalencia. Ha reiterado la corte constitucional en su sentencia T-536 de 2009:

"El ambiente sano y ecológicamente equilibrado es un derecho Constitucional fundamental, pues su violación atenta directamente contra la perpetuación de la especie humana y, en consecuencia, con el derecho más fundamental del hombre: la vida. El derecho a la salud y a la vida son derechos fundamentales porque son esenciales al hombre, la salud se encuentra ligada al medio ambiente que le rodea y que dependiendo de las condiciones que éste le ofrezca, le permitirá desarrollarse económica y socialmente a los pueblos, garantizándoles su supervivencia. Existen unos límites tolerables de contaminación que al ser traspasado constituyen un perjuicio para el medio ambiente y la vida, que no pueden ser justificables y por lo tanto exigen imponer unos correctivos."

Que una vez analizado el expediente y la documentación e información contenidas en él, se pudo evidenciar que en el concepto técnico del día 21 de febrero del año 2022, el Ingeniero Civil da viabilidad técnica para **la propuesta del sistema de tratamiento individual planteada como solución de saneamiento de las Aguas Residuales Domésticas generadas en el predio objeto de solicitud, siendo pertinente aclarar, que esta viabilidad se hace desde la parte técnica evaluando la documentación presentada para el trámite de solicitud de permiso de vertimiento, pero que de acuerdo con la ubicación del predio, el trámite debe tener un análisis en cuanto a determinantes ambientales y demás aspectos de ordenamiento territorial.**



ESTUDD

RESOLUCIÓN No. 10 007 29

17 MAR 2022

ARMENIA QUINDIO,

"POR MEDIO DEL CUAL SE NIEGA UN PERMISO DE VERTIMIENTO DE AGUAS RESIDUALES DOMESTICAS Y SE ADOPTAN OTRAS DISPOSICIONES"

Que de acuerdo al análisis jurídico del certificado de tradición del predio denominado: **1) CONDOMINIO ENTRE MADEROS LOTE # 51** ubicado en la vereda **CONGAL** del municipio de **CIRCASIA (Q)**, identificado con matrícula inmobiliaria número **280-240514**, se desprende que el fundo tiene un área de 3.001 metros cuadrados y cuenta con una fecha de apertura el día 29 de diciembre del año 2020, lo que evidentemente es violatorio de los tamaños mínimos contemplados en la Resolución 041 del año 1996 del INCORA, en concordancia con la ley 160 del año 1994, normatividad incorporada como determinante ambiental de acuerdo a la Resolución 720 del año 2010, emanada de la Dirección General de la Corporación Autónoma Regional del Quindío, por tratarse de un predio rural tal y como lo indica el concepto sobre uso de suelos y concepto de norma urbanística No. 130 de septiembre del año 2020 expedido por el Secretario de Infraestructura del municipio Circasia (Q), quien es la autoridad competente para tratar y definir estos aspectos y que dentro del mismo se puede evidenciar lo siguiente:

"(...)

Concepto sobre el uso del suelo expedido por la autoridad municipal competente: de acuerdo con el Concepto de Uso de Suelo No. 0130 de septiembre de 2020 emitido por la Alcaldía de Circasia, se informa que el predio denominado **LOTE 51 CONDOMINIO ENTRE MADEROS**, identificado con matrícula inmobiliaria No. 280-240514, cuenta con los siguientes usos de suelo:

El predio cuenta con suelo, 7p-3 y 3p3-1.

Clasificación agrícola 7p-3

- **Principales características de los grupos de manejo:** *Clima templado muy húmedo y en sectores húmedo; pendientes moderadamente escarpadas; suelos originados de materia ígneos y metamórficos; profundos y*



RESOLUCIÓN No. 000729

ARMENIA QUINDIO, 17 MAR 2022

"POR MEDIO DEL CUAL SE NIEGA UN PERMISO DE VERTIMIENTO DE AGUAS RESIDUALES DOMESTICAS Y SE ADOPTAN OTRAS DISPOSICIONES"

moderadamente superficiales; bien drenados, ligera y moderadamente ácidos, fertilidad moderada, erosión moderada y ligera; pedregosidad superficial localizada.

- **Principales Limitantes para el Uso:** Pendientes moderadamente inclinadas, erosión en grado ligero y moderado (terracetas) pedregosidad en superficie.
- **Prácticas de manejo:** Conservar la vegetación natural; suspender o eliminar toda actividad agropecuaria; reforestar con especies nativas o exógenas multiestrata.

Clasificación agrícola 3pe-1

Los suelos clase 3, las tierras de esta clase presentan limitaciones ligeras a moderadas para su explotación económica que disminuyen la elección de cultivos agronómicos y requieren implementación de sistemas de producción sostenibles con prácticas moderadas de manejo y conservación de suelos.

- **Principales características de los grupos de manejo:** Clima templado húmedo y en sectores muy húmedo; pendientes moderadamente inclinadas; suelos originados de ceniza volcánica, profundos, bien drenados, fuertemente ácidos, con fertilidad baja.
- **Principales Limitantes para el Uso:** Pendientes moderadamente escarpadas, erosión en grado ligero y moderado (huellas patas de vaca); fertilidad baja.
- **Prácticas de manejo:** Siembras en curva de nivel o a través de las pendientes; labranza mínima, cultivos asociados y/o rotación de cultivos; programas de fertirriego; incorporación de abonos verdes y residuos de cosecha; manejo de coberturas; implementación de buenas prácticas agrícolas; renovación y rotación oportuna de potreros, evitar el sobrepastoreo y la sobrecarga; construcción y mantenimiento de las acequias de drenaje.



RESOLUCIÓN No.

000729

17 MAR 2022

ARMENIA QUINDIO,

"POR MEDIO DEL CUAL SE NIEGA UN PERMISO DE VERTIMIENTO DE AGUAS RESIDUALES DOMESTICAS Y SE ADOPTAN OTRAS DISPOSICIONES"

- **Usos recomendados:** Cultivos semilimpios, densos y de semibosque; pastos introducidos adaptados a las condiciones climáticas.

"(...) 1. **Usar los suelos de acuerdo** con sus condiciones y factores constitutivos de tal forma que se mantenga su integridad física y su capacidad productora, de acuerdo con la clasificación agrícola del IGAC y con las recomendaciones señaladas por el ICA, el IGAC y ministerio de ambiente y desarrollo sostenible.

2. **Proteger los suelos** mediante técnicas adecuadas de cultivo y manejo de suelos, que eviten la salinización, compactación, erosión, contaminación o revenimiento y, en general, la pérdida o degradación de los suelos.

3. **Mantener la cobertura vegetal** de los terrenos dedicados a ganadería, para lo cual se eviten la formación de caminos de ganado o terracetas que se producen, por sobrepastoreo y otras prácticas que traigan como consecuencia la erosión o degradación de los suelos.

4. No construir o realizar obras no indispensables para la producción agropecuaria en los suelos que tengan esta vocación (...) (artículo 2.2.1.1.18.6)"

Usos

Permitir: Bosque protector, investigación, **Ecoturismo, agroturismo, acuaturismo**, educación ambiental, conservación, recreación pasiva.

Limitar: Bosque protector – productor sistemas agroforestales, silvopastoriles con aprovechamiento selectivos, vertimientos de aguas, extracción de material de arrastre.

Prohibir: Loteo para construcción de vivienda, usos industriales y de servicios comerciales, vías carretables, ganadería, bosque productor, tala y quema (...)"



RESOLUCIÓN No. 000725

ARMENIA QUINDIO, 17 MAR 2022

"POR MEDIO DEL CUAL SE NIEGA UN PERMISO DE VERTIMIENTO DE AGUAS RESIDUALES DOMESTICAS Y SE ADOPTAN OTRAS DISPOSICIONES"

Si bien existe el Decreto 034 de fecha 03 de junio del año 2010 "POR EL CUAL SE ADOPTA LA DELIMITACION DE LOS CENTROS POBLADOS RURALES, SE DEFINEN Y DELIMITAN LAS AREAS PARA CONSTRUCCION DE VIVIENDA CAMPESTRE Y SE DICTAN OTRAS DISPOSICIONES", el cual fue expedido por la Alcaldía del municipio de Circasia (Q) y que establece unas condiciones que están dadas y expresas tal y como se cita a continuación:

"(...) Artículo 1. Adóptese el documento técnico para el Municipio de Circasia denominado "IDENTIFICACION Y DELIMITACION DE AREAS DESTINADAS A VIVIENDA CAMPESTRE" como parte integral de este decreto con el fin de dar sustento técnico al trabajo realizado en la identificación y delimitación de dichas áreas, el cual consta de 40 folios..."

"(...) Artículo 3. Normas para uso y ocupación de las áreas para vivienda campestre enumeradas en el artículo 2 del presente decreto.

1. DETERMINATES AMBIENTALES

Las áreas identificadas en el presente Decreto podrán ser objeto de subdivisión por hasta por 3000 m² según estudios adelantado por la Corporación Autónoma Regional del Quindío, teniendo en cuenta los términos del decreto 097 de 2006 y 3600 de 2008. Posteriormente adoptados por la resolución 720 de 2010, de la CRQ la cual establece las determinantes ambientales para el departamento del Quindío.

Además, se adoptarán todas aquellas determinantes que incorpore la Corporación Autónoma regional de Quindío -CRQ- en los términos del art 10 del de la ley 388 de 1997.

Para efectos de concordancia con las normas ambientales de orden nacional regional y local, las presentes áreas deberán tener en cuenta las determinantes de superior jerarquía así como las restricciones prohibiciones que determine el Plan de Ordenamiento Territorial (P.O.T.) y demás normas que modifique o sustituyan..."



RESOLUCIÓN No.

000729

17 MAR 2022

ARMENIA QUINDIO,

"POR MEDIO DEL CUAL SE NIEGA UN PERMISO DE VERTIMIENTO DE AGUAS RESIDUALES DOMESTICAS Y SE ADOPTAN OTRAS DISPOSICIONES"

"(...) 3. SERVICIOS PUBLICOS

Estas Urbanizaciones tendrán que cumplir con las disposiciones legales de la autoridad ambiental, Corporación Autónoma Regional del Quindío CRQ., la cual debe en el vertimiento de aguas residuales, determinar el sistema de tratamiento y dar el respectivo permiso.

El privado, es decir, el propietario, debe hacerse cargo del aprovisionamiento de los servicios públicos, tanto del agua como de la energía y demás que se requieran. Estos serán requisito para la obtención de la licencia de subdivisión y construcción ante la oficina de Planeación Municipal o la que haga sus veces..."

Así las cosas, es importante traer en consideración que con fecha del 27 de diciembre del año 2019, la Corporación Autónoma Regional del Quindío, por medio de la Subdirección de Regulación y Control Ambiental expidió la resolución No. 003353 "POR MEDIO DEL CUAL SE OTORGA UN PERMISO DE VERTIMIENTO DE AGUAS RESIDUALES DOMESTICAS Y SE ADOPTAN OTRAS DISPOSICIONES" en la cual se otorgó para el predio **1) LOTE LA MACARENA – LOTE DE TERRENO NUMERO UNO (1)** ubicado en la vereda **CONGAL** del municipio de **CIRCASIA (Q)**, identificado con matrícula inmobiliaria número **280-181417** para tratar las aguas residuales con una contribución máxima de diez (10) personas permanentes de la vivienda campesina según propuesta presentada para la época; así mismo se dejó claro dentro del mismo acto administrativo los apartes que se citan a continuación:

"(...)

ARTÍCULO PRIMERO: OTORGAR PERMISO DE VERTIMIENTO DE AGUAS RESIDUALES DOMÉSTICAS, sin perjuicio de las funciones y atribuciones que le corresponde ejercer al Ente Territorial de conformidad con la Ley 388 de 1997 y POT (el esquema, Plan Básico, plan de Ordenamiento Territorial) del municipio de CIRCASIA (Q), y demás normas que lo



RESOLUCIÓN No. 000729

ARMENIA QUINDIO,

17 MAR 2022

"POR MEDIO DEL CUAL SE NIEGA UN PERMISO DE VERTIMIENTO DE AGUAS RESIDUALES DOMESTICAS Y SE ADOPTAN OTRAS DISPOSICIONES"

*ajusten, con el fin de evitar afectaciones al recurso suelo y aguas subterráneas, al señor DANIEL ANDRES ARIAS ARIAS, identificado con cédula de ciudadanía números 9.728.962 expedida en Armenia Q, quien actúa en calidad de copropietario del predio denominado: **LOTE LA MACARENA - LOTE TERRENO 1**, ubicado en la Vereda **CONGAL** del Municipio de **CIRCASIA (Q)**, identificado con matrícula inmobiliaria número 280-181417; acorde con la información que presenta el siguiente cuadro:*

INFORMACIÓN GENERAL DEL VERTIMIENTO	
Nombre del predio o proyecto	Lote La Macarena Lote de terreno Número Uno
Localización del predio o proyecto	Vereda Congal del Municipio de Circasia (Q.)
Ubicación del vertimiento (coordenadas georreferenciadas).	Lat: 4° 36' 19" N Long: - 75° 38' 56" W
Código catastral	000200080114000
Matricula Inmobiliaria	280-181417
Nombre del sistema receptor	Suelo
Fuente de abastecimiento de agua	Empresas públicas del Quindío
Tipo de vertimiento (Doméstico / No Domestica)	Doméstico
Tipo de actividad que genera el vertimiento. (Domestica, industrial - Comercial o de Servicios).	Doméstico (vivienda)
Caudal de la descarga	0.014 Lts/seg
Frecuencia de la descarga	30 días/mes.
Tiempo de la descarga	16 horas/día
Tipo de flujo de la descarga	Intermitente



RESOLUCIÓN No. 000729

ARMENIA QUINDIO,

"POR MEDIO DEL CUAL SE NIEGA UN PERMISO DE VERTIMIENTO DE AGUAS RESIDUALES DOMESTICAS Y SE ADOPTAN OTRAS DISPOSICIONES"

PARAGRAFO 3: *El presente permiso de vertimientos, no constituye ni debe interpretarse que es una autorización para construir; con el mismo NO se está legalizando, ni viabilizando ninguna actuación urbanística; además este no exime al peticionario, ni al ente territorial en caso de requerir Licencia Ambiental por encontrarse en un área protegida de tramitarla ante la autoridad ambiental competente. En todo caso el presente permiso de vertimientos **NO CONSTITUYE** una Licencia ambiental, ni una licencia de construcción, ni una licencia de parcelación, ni una licencia urbanística, ni ningún otro permiso que no esté contemplado dentro de la presente resolución."*

"ARTÍCULO SEGUNDO: ACOGER *el sistema de tratamiento de aguas residuales domésticas que fue presentado en las memorias de la solicitud el cual se encuentra construido en el predio **LOTE LA MACARENA- LOTE TERRENO 1**, ubicado en la Vereda CONGAL del Municipio de **CIRCASIA (Q)**, el cual es efectivo para tratar las aguas residuales con una contribución máxima para diez (10) contribuyentes permanentes.*

Las aguas residuales domésticas (STARD), generadas en el predio se conducirán a un Sistema de Tratamiento de Aguas Residuales Domésticas (STARD) en material de 5000 litros compuesto por Trampa de grasas, tanque séptico y filtro anaeróbico y sistema de disposición final en suelo a campo de infiltración, con capacidad calculada hasta para 10 personas.

Trampa de grasas: *La trampa de grasas está construida en material, para el pre tratamiento de las aguas residuales provenientes de la cocina. En el diseño el volumen útil de la trampa de grasas es de 285 litros.*

Tanque séptico: *En memoria de cálculo se considera un tiempo de retención de 1 día y una tasa de acumulación de lodos de K-57, según la tabla E-7-3 del RAS, por lo que se diseña un tanque séptico en material con un volumen útil de 3000 litros.*



RESOLUCIÓN No. 000729

ARMENIA QUINDIO, 17 MAR 2022

"POR MEDIO DEL CUAL SE NIEGA UN PERMISO DE VERTIMIENTO DE AGUAS RESIDUALES DOMESTICAS Y SE ADOPTAN OTRAS DISPOSICIONES"

Filtro Anaerobio de Flujo Ascendente FAFA: Se diseña el FAFA con un volumen útil de 2000 litros, realizando un tratamiento eficiente a las aguas residuales.

Disposición final del efluente: Como disposición final de las aguas residuales domésticas tratadas se opta por Estructura de disposición en el suelo-campo de infiltración con una longitud de 19.2 m.

PARAGRAFO 1: *El permiso de vertimientos que se otorga, es únicamente para el tratamiento de las aguas residuales de tipo doméstico (Implementación de una solución individual de saneamiento) que se generarían como resultado de la actividad domestica para el predio LOTE LA MACARENA- LOTE TERRENO 1, en el que se evidencia una vivienda campesina va establecida. Sin embargo es importante advertir que las Autoriúades Municipales son las encargadas, según Ley 388 de 1997 y demás normas concordantes y aplicable al caso, de la planificación y administración del territorio, y por lo tanto son quienes regulan los usos o actividades que se puedan desarrollar dentro del área de su jurisdicción, en concordancia con las Determinantes Ambientales definidas y concertadas con La Corporación Autónoma Regional del Quindío, las cuales en todo caso deben ser tenidas en cuenta por el ente territorial al momento de realizar autorizaciones constructivas, urbanísticas y/o de desarrollo, por ser normas de especial importancia al momento de aprobar estas ejecuciones en el territorio, a fin de que el desarrollo se efectuó de manera Sostenible. Así mismo, las obras que se deban ejecutar para el desarrollo de dichas actividades deberán ser autorizadas por la entidad competente mediante el trámite y expedición de las respectivas licencias, según Decreto 1469 de 2010 y demás normas concordantes y aplicables al caso en particular. De acuerdo a lo anterior el presente permiso no genera Autorización para realizar actividades urbanísticas de ningún tipo, pues su contenido es reflejo del estudio de una solicitud de permiso de vertimientos, en la cual se verifica la mitigación de los posibles*



851000

RESOLUCIÓN No.

000729

MAR 2022

ARMENIA QUINDIO,

"POR MEDIO DEL CUAL SE NIEGA UN PERMISO DE VERTIMIENTO DE AGUAS RESIDUALES DOMESTICAS Y SE ADOPTAN OTRAS DISPOSICIONES"

impactos ambientales que se puedan llegar a generar por el desarrollo de la actividad pretendida en el predio.

PARAGRAFO 2: En caso de requerirse otras autorizaciones, licencias o permisos ambientales para la ejecución de las actividades a desarrollar, el responsable del permiso deberá tramitarlas ante la Autoridad Ambiental, de igual forma el Ente territorial deberá verificar el cumplimiento de la normativa ambiental y exigir el cumplimiento de la misma, de lo contrario podrá verse inmersa en procesos de investigación sancionatoria ambiental ley 1333 de 2009)."

"ARTÍCULO CUARTO: INFORMAR al señor **DANIEL ANDRES ARIAS ARIAS**, identificado con cédula de ciudadanía números 9.728.962 expedida en Armenia Q., quien actúa en calidad de copropietario que, de requerirse ajustes, modificaciones o cambios al diseño del sistema de tratamiento presentado, deberá solicitar la modificación del permiso de acuerdo artículo 49 del Decreto 3930 de 2010."

"ARTÍCULO NOVENO: Cuando quiera que se presenten modificaciones o cambios en las condiciones bajo las cuales se otorgó el permiso, el usuario deberá dar aviso de inmediato y por escrito a la Corporación Autónoma Regional del Quindío y solicitar la modificación del permiso, indicando en qué consiste la modificación o cambio y anexando la información pertinente."

Así las cosas, es importante resaltar que de acuerdo a la Resolución No. 3353 de fecha 27 de diciembre del año 2019 y anteriormente mencionada, la entidad como autoridad ambiental solamente otorgó el permiso de vertimiento para una vivienda campesina construida tal y como quedó contemplado en los artículo segundo párrafo 1 de la parte resolutive, estando acorde y dando cumplimiento a la ley 160 de 1994, incorporada como determinante ambiental en la Resolución 720 de 2010, emanada de la Dirección General de la C.R.Q.; permiso (Resolución No. 3353-19) que no tiene alcance para ser soporte de saneamiento básico en la parcelación



RESOLUCIÓN No. 000729

ARMENIA QUINDIO,

17 MAR 2022

**"POR MEDIO DEL CUAL SE NIEGA UN PERMISO DE VERTIMIENTO DE AGUAS
RESIDUALES DOMESTICAS Y SE ADOPTAN OTRAS DISPOSICIONES"**

Entre Maderos (115 lotes) efectuada en el predio LA MACARENA, generando un presunto incumplimiento al Decreto 034 del año 2010; así mismo, en estudio de las determinantes ambientales el tribunal administrativo por medio de la Sentencia No. 001-2021-035 del 21 de marzo de 2021 y en estudio de un caso similar, señaló lo que se cita a continuación:

"(...)

En conclusión, las razones que respaldan la decisión contenida en la Resolución 308 de 2019 no denotan una violación al debido proceso en tanto la referencia que la autoridad ambiental hizo sobre las licencias urbanísticas otorgadas a la Sociedad Top Flight tuvo lugar ante la imperiosa necesidad de establecer el cumplimiento de las políticas de conservación del medio ambiente, encontrando que el predio no satisface lo establecido en la Resolución 720 de 2010 expedida por la misma autoridad ambiental para fijar las determinantes de todos los municipios del Departamento del Quindío, concretamente en lo relacionado con las densidades máximas de vivienda suburbana. Igualmente no se puede pasar por alto que la revisión que la CRQ efectuó sobre la vigencia de las licencias, tenía como objeto establecer la incidencia frente a la declaratoria del área protegida como Distrito de Conservación de Suelos Barbas Bremen y que la llevó a concluir la inexistencia de una situación consolidada.

De lo expuesto no logra advertir la Sala que la autoridad ambiental con la expedición del acto se hubiese arrogado la función de hacer un juicio de legalidad sobre las licencias, en los términos argüidos por la parte actora, porque aunque identificó una posible transgresión de la normatividad ambiental, su decisión en nada afectó las habilitaciones dadas por el municipio de Circasia y en este sentido lo que dispuso fue remitir la decisión al ente territorial, a la Procuraduría Provincial para asuntos Ambientales y a su propia oficina jurídica para que desplegaran las actuaciones respectivas acorde con sus competencias.



00000

RESOLUCIÓN No.

000729

17 MAR 2022

ARMENIA QUINDIO,

"POR MEDIO DEL CUAL SE NIEGA UN PERMISO DE VERTIMIENTO DE AGUAS RESIDUALES DOMESTICAS Y SE ADOPTAN OTRAS DISPOSICIONES"

4. EXPEDICIÓN DE LICENCIAS DE PARCELACIÓN.

Como ha sostenido la Corporación Autónoma Regional del Quindío - C.R.Q. en diferentes espacios del orden administrativo y judicial, en virtud de la ley 99 de 1993, no es competente la entidad para hacer control de legalidad frente a los actos administrativos expedidos por Curadores Urbanos o Autoridades Municipales en ejercicio de actuaciones urbanísticas, siendo los únicos legitimados para tal fin, los Jueces de la República.

De ese modo, no se realizarán análisis frente a la expedición y contenido de las mismas, máxime cuando las mismas se encuentran ejecutadas, y no se conoce de declaración de nulidad o suspensión por parte de la jurisdicción contencioso – administrativa; por lo cual, las mismas se presumen legales, situación respetada por la entidad.

5. DOCUMENTOS PARA LA EXPEDICIÓN DE LICENCIA DE PARCELACIÓN.

Tal cual se refirió en el acápite anterior, la Corporación no tiene competencia jurisdiccional ni funcional para realizar control legal a las licencias que expiden los curadores urbanos o los municipios en el ejercicio de las actuaciones urbanísticas.

Sin embargo, debe analizarse el contexto bajo el cual se expide la licencia de parcelación, toda vez que conforme a lo dispuesto en el decreto 1077 de 2015 y en la resolución 462 de 2017, el requisito de permiso de vertimiento y/o permiso ambiental, debe acreditarse en el trámite de dicha autorización.

Al respecto, el numeral 3, del artículo 3 de la resolución 462 de 2017 indica:



RESOLUCIÓN No.

000729

ARMENIA QUINDIO,

17 MAR 2022

"POR MEDIO DEL CUAL SE NIEGA UN PERMISO DE VERTIMIENTO DE AGUAS RESIDUALES DOMESTICAS Y SE ADOPTAN OTRAS DISPOSICIONES"

Artículo 3. Documentos adicionales para la licencia de parcelación. Cuando se trate de licencia de parcelación, además de los requisitos previstos en el artículo 1º de la presente resolución, se deberán aportar los siguientes documentos:

3. Copia de las autorizaciones que sustenten la forma en que se prestarán los servicios públicos domiciliarios de agua potable y saneamiento básico, o las autorizaciones y permisos ambientales para el uso y aprovechamiento de los recursos naturales renovables en caso de autoabastecimiento y el pronunciamiento de la Superintendencia de Servicios Públicos de conformidad con lo dispuesto en los artículos 16 y 79 numeral 17 de la Ley 142 de 1994.

Los artículos 5 y 6 de la resolución 462 de 2017, definen los documentos a considerar para la expedición de licencias de construcción, donde no se contemplan como exigencia, permisos ambientales y/o de vertimientos.

De ese modo, debe considerarse que el permiso de vertimiento debe acreditarse durante el trámite de expedición de la licencia de parcelación."

También es importante resaltar el concepto del Ministerio Público inmerso en la misma sentencia No. 001-2021-035 del 21 de marzo de 2021 del Honorable Tribunal Administrativo en el cual se advierte lo que se cita a continuación:

"Abordó la responsabilidad en relación con el medio ambiente y los recursos naturales indicando que en virtud de los principios y las normas internacionales y constitucionales, emergen los deberes jurídicos para la autoridad ambiental, en este caso la CRQ, de proteger el medio ambiente y los recursos naturales, permitiendo que las generaciones futuras y la población goce de un derecho humano como es el acceso al agua. Sostuvo que las determinantes ambientales son normas de superior jerarquía en materia ambiental para la elaboración, adopción y ajustes de los Planes de Ordenamiento Territorial - POT, Esquemas de Ordenamiento Territorial - EOT y



0-55000

RESOLUCIÓN No.

000729

17 MAR 2022

ARMENIA QUINDIO,

"POR MEDIO DEL CUAL SE NIEGA UN PERMISO DE VERTIMIENTO DE AGUAS RESIDUALES DOMESTICAS Y SE ADOPTAN OTRAS DISPOSICIONES"

Planes Básicos de Ordenamiento Territorial _PBOT, que no pueden ser desconocidas por los municipios y frente al tema citó las establecidas en el artículo 10 de la Ley 388 de 1997."

Es importante traer en consideración lo que permite y ordena el artículo 2.2.6.2.2 del Decreto 1077 de 2015 que a su vez incorpora el Decreto 097 del año 2006, por el cual se reglamenta la expedición de licencias urbanísticas en suelo rural y se expiden otras disposiciones:

"Decreto 097 de 2006 Por el cual se reglamenta la expedición de licencias urbanísticas en suelo rural y se expiden otras disposiciones, en su artículo 3º establece la prohibición de llevar a cabo parcelaciones en suelo rural. "A partir de la entrada en vigencia del presente Decreto, no se podrán expedir licencias de parcelación o construcción autorizando parcelaciones en suelo rural para vivienda campestre, mientras no se incorpore en el Plan de Ordenamiento Territorial la identificación y delimitación precisa de las áreas destinadas a este uso, con la definición de las normas urbanísticas de parcelación, las cuales deberán tener en cuenta la legislación agraria y ambiental. Esta prohibición cubre a las solicitudes de licencias de parcelación o construcción de parcelaciones en suelo rural para vivienda campestre, que actualmente se encuentran en trámite."

"Artículo 3º. Prohibición de parcelaciones en suelo rural: A partir de la entrada en vigencia del presente decreto, no se podrán expedir licencias de parcelación o construcción autorizando parcelaciones en suelo rural para vivienda campestre, mientras no se incorpore en el Plan de Ordenamiento Territorial la identificación y delimitación precisa de las áreas destinadas a este uso, con la definición de las normas urbanísticas de parcelación, las cuales deberán tener en cuenta la legislación agraria y ambiental. Esta prohibición cubre a las solicitudes de licencias de parcelación o construcción de parcelaciones en suelo rural para vivienda campestre, que actualmente se encuentran en trámite.



RESOLUCIÓN No. 000729

ARMENIA QUINDIO, 17 MAR 2022

"POR MEDIO DEL CUAL SE NIEGA UN PERMISO DE VERTIMIENTO DE AGUAS RESIDUALES DOMESTICAS Y SE ADOPTAN OTRAS DISPOSICIONES"

En todo caso, para la definición de las normas urbanísticas de parcelación los municipios deberán ajustarse a las normas generales y las densidades máximas definidas por la Corporación Autónoma Regional correspondiente, las cuales deberán ser inferiores a aquellas establecidas para el suelo suburbano.

Parágrafo. *Los municipios y distritos señalarán los terrenos que deban ser mantenidos y preservados por su importancia para la explotación agrícola, ganadera, paisajismo o de recursos naturales, según la clasificación del suelo adoptada en el Plan de Ordenamiento Territorial. En estos terrenos no podrán autorizarse actuaciones urbanísticas de subdivisión, parcelación o edificación de inmuebles que impliquen la alteración o transformación de su uso actual."*

Así mismo de acuerdo al Artículo 2.2.3.3.5.2. Requisitos del permiso de vertimientos del Decreto 1076 del año 2015, compilado por el Decreto 3930 del año 2010 y a su vez modificado parcialmente por el Decreto 050 del año 2018 en el parágrafo 1 expresa lo que se cita a continuación:

"Parágrafo 1. *En todo caso cuando no exista compatibilidad entre los usos del suelo y las determinantes ambientales establecidas por la autoridad ambiental competente para el Ordenamiento Territorial, estas últimas de acuerdo con el artículo 10 de la Ley 388 de 1997 o la norma que lo modifique, adicione o sustituya, prevalecerán sobre los primeros."*

Que dado lo anterior, y teniendo en cuenta que la señora **DIANA LUCIA ROMAN BOTERO** identificada con la cédula de ciudadanía No. 41.871.391 en calidad de apoderada de la señora **NOHORA BELTRAN FRANCO** identificada con la cedula de ciudadanía No. 41.897.626 en calidad de representante legal de la sociedad **CONSTRUCTORA EPIC S.A.S.** identificada con el Nit. 816006765-3, sociedad quien es la propietaria del predio denominado: **1) CONDOMINIO ENTRE**



00000

RESOLUCIÓN No. 000729

17 MAR 2022

ARMENIA QUINDIO,

"POR MEDIO DEL CUAL SE NIEGA UN PERMISO DE VERTIMIENTO DE AGUAS RESIDUALES DOMESTICAS Y SE ADOPTAN OTRAS DISPOSICIONES"

MADEROS LOTE # 51, ubicado en la vereda **CONGAL**, del Municipio de **CIRCASIA (Q)**, identificado con matrícula inmobiliaria **No. 280-240514**, entregó todos los documentos necesarios a la solicitud de permiso de vertimiento, pero el mismo no es posible de acuerdo a que esta corporación otorgo un permiso de vertimiento para una vivienda campesina del predio **LOTE LA MACARENA - LOTE TERRENO 1**, ubicado en la Vereda **CONGAL** del Municipio de **CIRCASIA (Q)**, identificado con matrícula inmobiliaria número 280-181417, estando acorde y dando cumplimiento a la ley 160 de 1994, incorporada como determinante ambiental en la Resolución 720 de 2010, emanada de la Dirección General de la C.R.Q pero que actualmente las condiciones ambientales fueron cambiadas producto de una parcelación que presuntamente no dio cumplimiento al Decreto 034 del año 2010; situación que origina la negación del permiso de vertimiento de aguas residuales domésticas, viéndose esta entidad con elementos de juicio para negar el correspondiente permiso de vertimientos para el predio denominado: **1) CONDOMINIO ENTRE MADEROS LOTE # 51** ubicado en la vereda **CONGAL** del municipio de **CIRCASIA (Q)**, identificado con matrícula inmobiliaria número **280-240514**.

Que en virtud de lo anterior, se realiza la presente **RESOLUCIÓN POR MEDIO DE LA CUAL SE NIEGA LA SOLICITUD DE UN PERMISO DE VERTIMIENTOS**, por medio de la cual se toma una decisión de fondo a una solicitud, tal como lo establece el numeral 6 del artículo 2.2.3.3.5.5 de la sección 5 del Decreto 1076 de 2015 (decreto 3930 de 2010), modificado parcialmente por el Decreto 050 de 2018.

La Corporación Autónoma Regional del Quindío – CRQ, en virtud del artículo 9 de la Ley 1437 de 2011, la cual establece las prohibiciones de las autoridades, indicando en el numeral 4: "Exigir constancias, certificaciones o documentos que reposen en la respectiva Entidad". De igual manera, el artículo noveno del Decreto 019 de 2012 "Ley Antitrámites", trata sobre la prohibición de exigir documentos que reposan en la entidad señalando: "Cuando se esté adelantando un trámite ante la



RESOLUCIÓN No.

000729

ARMENIA QUINDIO,

17 MAR 2022

"POR MEDIO DEL CUAL SE NIEGA UN PERMISO DE VERTIMIENTO DE AGUAS RESIDUALES DOMESTICAS Y SE ADOPTAN OTRAS DISPOSICIONES"

administración, se prohíbe exigir actos administrativos, constancias, certificaciones o documentos que ya reposen en la entidad ante la cual se está tramitando la respectiva actuación (...); y de los principios de eficacia y economía que rigen las actuaciones administrativas, el primero propende porque las autoridades busquen que los procedimientos logren su finalidad, y para el efecto, deberán remover de oficio los obstáculos puramente formales, entre otros y el segundo tiene por finalidad que las autoridades procedan con austeridad y eficacia, optimizando el uso del tiempo y de los demás recursos, procurando el más alto nivel de calidad en las actuaciones y la protección de los derechos de las personas. Lo anterior en concordancia con el Decreto 2106 de 2019, *"Por el cual se dictan normas para simplificar, suprimir y reformar tramites, procesos y procedimientos innecesarios existentes en la administración pública"*.

CONSIDERACIONES JURÍDICAS

Que el artículo 79 de la Carta Política indica que: *"Todas las personas tienen derecho a gozar de un ambiente sano. La Ley garantizará la participación de la comunidad en las decisiones que puedan afectarlo"*.

Es deber del Estado proteger la diversidad e integridad del ambiente, conservar las áreas de especial importancia ecológica y fomentar la educación para el logro de estos fines."

Que el artículo 8 de la Constitución Política establece que *"Es obligación del Estado y de las personas proteger las riquezas culturales y naturales de la nación"*.

Que el artículo 79 ibídem, indica que: *"Todas las personas tienen derecho a gozar de un ambiente sano. La Ley garantizará la participación de la comunidad en las decisiones que puedan afectarlo"*.



RESOLUCIÓN No. 000729

17 MAR 2022

ARMENIA QUINDIO,

"POR MEDIO DEL CUAL SE NIEGA UN PERMISO DE VERTIMIENTO DE AGUAS RESIDUALES DOMESTICAS Y SE ADOPTAN OTRAS DISPOSICIONES"

Que el artículo 80 ibídem, establece que: "El Estado planificará el manejo y aprovechamiento de los recursos naturales, para garantizar su desarrollo sostenible, su Conservación, restauración o sustitución..."

Que el artículo 132 ibídem, establece en lo relativo al uso, conservación y preservación de las aguas que: "*Sin permiso, no se podrán alterar los cauces, ni el régimen y la calidad de las aguas, ni intervenir su uso legítimo.*"

Que el artículo 2.2.3.2.20.5 de la sección 20 del Decreto 1076 de 2015, modificado por el Decreto 50 de 2018 (Decreto 1541 de 1978, en el artículo 211), establece: "*Se prohíbe verter, sin tratamiento, residuos sólidos, líquidos o gaseoso, que puedan contaminar o eutroficar las aguas, causar daño o poner en peligro la salud humana o el normal desarrollo de la flora o fauna, o impedir u obstaculizar su empleo para otros usos.*"

El grado de tratamiento para cada tipo de vertimiento dependerá de la destinación e los tramos o cuerpo de aguas, de los efectos para la salud y de las implicaciones ecológicas y económicas."

El artículo 2.2.3.3.5.7 de la sección 5 del decreto 1076 de 2015, (Decreto 3930 de 2010, en su Artículo 47) en su tenor literal dispone:

"La autoridad ambiental competente, con fundamento en la clasificación de aguas, en la evaluación de la información aportada por el solicitante, en los hechos y circunstancias deducidos de las visitas técnicas practicadas y en el informe técnico, otorgará o negará el permiso de vertimiento mediante resolución.

El permiso de vertimiento se otorgará por un término no mayor a diez (10) años."



RESOLUCIÓN No.

000769
17 MAR 2022

ARMENIA QUINDIO,

"POR MEDIO DEL CUAL SE NIEGA UN PERMISO DE VERTIMIENTO DE AGUAS RESIDUALES DOMESTICAS Y SE ADOPTAN OTRAS DISPOSICIONES"

Que el artículo 2.2.3.3.5.1 de la sección en mención de la citada norma establece: **"Toda persona natural o jurídica cuya actividad o servicio genere vertimientos a las aguas superficiales, marinas, o al suelo, deberá solicitar y tramitar ante la autoridad ambiental competente, el respectivo permiso de vertimientos"**. (Artículo 42 Decreto 3930 de 2010)

Que el Artículo 2.2.3.3.5.2, ibídem, modificado por el Decreto 50 de 2018, señala los requisitos que se deben allegar para obtener un permiso de vertimientos ante la autoridad ambiental, así como los artículos 2.2.3.3.5.3, modificado por el Decreto 50 de 2018 y 2.2.3.3.5.4, aclaran e indican los requisitos dependiendo del tipo de actividad.

En el Artículo 2.2.3.3.5.5 de la citada norma, indica cual es el procedimiento que se debe seguir para la obtención del permiso de vertimientos.

Que la protección al medio ambiente corresponde a uno de los más importantes cometidos estatales, es deber del Estado garantizar a las generaciones futuras la conservación del ambiente y la preservación de los recursos naturales.

Como se pudo evidenciar de las consideraciones jurídicas expuestas en precedencia, las determinantes ambientales forman parte integrante de la organización del territorio y su contenido fija la organización del mismo dentro de las áreas ambientales de vital importancia para los ecosistemas presentes en el Departamento del Quindío.

Así las cosas, tal y como se expuso en las consideraciones del presente acto administrativo, las actividades productivas y constructivas en el departamento deben estar acordes a las determinantes ambientales adoptadas por esta Corporación mediante la Resolución 720 de 2010, y que por ende debe tenerse en cuenta dicha regulación por las entidades territoriales competentes, al momento de expedir



RESOLUCIÓN No.

000729

17 MAR 2022

ARMENIA QUINDIO,

"POR MEDIO DEL CUAL SE NIEGA UN PERMISO DE VERTIMIENTO DE AGUAS RESIDUALES DOMESTICAS Y SE ADOPTAN OTRAS DISPOSICIONES"

autorizaciones y/o permisos para desarrollar las actividades urbanísticas y en las demás que guarden relación a determinación de densidades y limitaciones vigentes para cada caso en particular.

Que de conformidad con el procedimiento para la obtención del permiso de vertimientos determinado en el numeral 5 del artículo 2.2.3.3.5.5 de la sección 5 del Decreto 1076 de 2015 (artículo 45 del decreto 3930 de 2010), modificado por el Decreto 50 de 2018, se profirió Auto de Tramite con radicado No. **SRCA-ATV-205-03-2022** que declara reunida toda la información para decidir.

Que la Resolución 2169 del 12 de diciembre de 2016, modificada por la Resolución 066 del 16 de enero de 2017, modificada por la Resolución 081 del 18 de enero de 2017 y a su vez modificada por las Resoluciones No. 1035 del 03 de mayo del 2019 y 1861 del 14 de septiembre del año 2020, emanadas de la Dirección General de la Corporación Autónoma Regional del Quindío y, asignó a la Subdirección de Regulación y Control Ambiental de la Corporación Autónoma Regional del Quindío, la función de otorgar permisos, concesiones, autorizaciones y licencias ambientales requeridas por la ley para el uso, aprovechamiento o movilización de los recursos naturales o para el desarrollo de actividades que afecten o puedan afectar el medio ambiente; por lo tanto es competente para expedir el presente acto administrativo.

Que con base en la revisión de avances y el conocimiento del aumento progresivo de ingreso de solicitudes de permisos, licencias, concesiones y demás trámites ambientales, el Director General expidió la Resolución 044 del 11 de enero de 2017 *"Por medio de la cual se declara la congestión administrativa y se inicia un proceso de descongestión, normalización y atención oportuna de tramites ambientales y procedimientos administrativos en las dependencias de la Corporación Autónoma Regional del Quindío y se dictan otras disposiciones"*. Esta Resolución ha sido prorrogada mediante la Resolución 3524 del 29 de diciembre de 2017 y a su vez



RESOLUCIÓN No. **000729**

ARMENIA QUINDIO, **17 MAR 2022**

"POR MEDIO DEL CUAL SE NIEGA UN PERMISO DE VERTIMIENTO DE AGUAS RESIDUALES DOMESTICAS Y SE ADOPTAN OTRAS DISPOSICIONES"

modificada por la resolución 824 de 2018, en consideración a la permanencia de las solicitudes sin resolver de fondo, a pesar de los avances logrados hasta la fecha.

Que en el marco del proceso de descongestión que adelanta la Corporación Autónoma Regional del Quindío, se encuentra para el respectivo impulso procesal, el expediente el **1199-2021** que corresponde al predio denominado: **1) CONDOMINIO ENTRE MADEROS LOTE # 51** ubicado en la vereda **CONGAL** del municipio de **CIRCASIA (Q)**, encontrándose pendiente de resolverse la solicitud de trámite de permiso de vertimiento.

Que con fundamento en lo anterior se desarrolla el proceso de descongestión en procura de normalizar trámites y de atención oportuna según la creación de los grupos internos y la asignación de personal contratista.

Que por tanto, el Subdirector de Regulación y Control Ambiental de la Corporación Autónoma Regional del Quindío CRQ, en uso de sus atribuciones y en mérito de lo expuesto,

RESUELVE

ARTÍCULO PRIMERO: NEGAR LA SOLICITUD DE PERMISO DE VERTIMIENTO DOMÉSTICO, al predio **1) CONDOMINIO ENTRE MADEROS LOTE # 51**, ubicado en la vereda **CONGAL**, del Municipio de **CIRCASIA (Q)**, identificado con matrícula inmobiliaria **No. 280-240514**, presentado por la señora **DIANA LUCIA ROMAN BOTERO** identificada con la cedula de ciudadanía No. 41.871.391 en calidad de apoderada de la señora **NOHORA BELTRAN FRANCO** identificada con la cedula de ciudadanía No. 41.897.626 en calidad de representante legal de la sociedad **CONSTRUCTORA EPIC S.A.S.** identificada con el Nit. 816006765-3, sociedad quien es la propietaria del predio objeto de solicitud.



RESOLUCIÓN No.

000729

17 MAR 2022

ARMENIA QUINDIO,

"POR MEDIO DEL CUAL SE NIEGA UN PERMISO DE VERTIMIENTO DE AGUAS RESIDUALES DOMESTICAS Y SE ADOPTAN OTRAS DISPOSICIONES"

Parágrafo: La negación del permiso de vertimiento para el predio **1) CONDOMINIO ENTRE MADEROS LOTE # 51**, ubicado en la vereda **CONGAL**, del Municipio de **CIRCASIA (Q)**, identificado con matrícula inmobiliaria **No. 280-240514**, se efectúa por los argumentos expuestos en la parte motiva del presente proveído.

ARTICULO SEGUNDO: Como consecuencia de lo anterior Archívese el trámite administrativo de solicitud de permiso de vertimientos, adelantado bajo el expediente radicado CRQ ARM **1199-2021** del 20 de enero del año 2021, relacionado con el predio **1) CONDOMINIO ENTRE MADEROS LOTE # 51**, ubicado en la vereda **CONGAL**, del Municipio de **CIRCASIA (Q)**, identificado con matrícula inmobiliaria **No. 280-240514**.

ARTÍCULO TERCERO: NOTIFICAR para todos sus efectos la presente decisión a la **CONSTRUCTORA EPIC S.A.S.** identificada con el Nit. 816006765-3 en calidad de propietaria del predio objeto de solicitud, por medio de su representante legal la señora **NOHORA BELTRAN FRANCO** identificada con la cedula de ciudadanía No. 41.897.626 o a su apoderada la señora **DIANA LUCIA ROMAN BOTERO** identificada con la cedula de ciudadanía No. 41.871.391 debidamente constituida, de no ser posible la notificación personal, se hará en los términos estipulados en el Código de Procedimiento Administrativo y de lo Contencioso Administrativo (NOTIFICACIÓN POR AVISO).

ARTÍCULO CUARTO: Trasladar para lo de su competencia el presente acto administrativo al municipio de Circasia Quindío, para su conocimiento y fines pertinentes.

ARTÍCULO QUINTO: El encabezado y la parte Resolutiva de la presente Resolución, deberá ser publicada en el boletín ambiental de la C.R.Q., a costa del interesado, de conformidad con los Artículos 70 y 37 de la Ley 99 de 1993.



RESOLUCIÓN No. 000729

ARMENIA QUINDIO, 17 MAR 2022

"POR MEDIO DEL CUAL SE NIEGA UN PERMISO DE VERTIMIENTO DE AGUAS RESIDUALES DOMESTICAS Y SE ADOPTAN OTRAS DISPOSICIONES"

ARTÍCULO SEXTO: La presente Resolución rige a partir de la fecha de ejecutoria, de conformidad con el artículo 87 del Código de Procedimiento Administrativo y de lo Contencioso Administrativo, (Ley 1437 de 2011).

ARTICULO SEPTIMO: Contra el presente acto administrativo procede únicamente el recurso de reposición, el cual debe interponerse ante el funcionario que profirió el acto y deberá ser interpuesto por el solicitante o apoderado debidamente constituido, dentro de los diez (10) días siguientes a la notificación, tal como lo dispone la ley 1437 del 2011.

NOTIFÍQUESE, PUBLÍQUESE Y CÚMPLASE

CARLOS ARIEL TRUKE OSPINA

Subdirector de Regulación y Control Ambiental

JULIAN DANIEL MURILLAS MARIN
Abogada Contratista SRCA

DANIEL JARAMILLO GOMEZ
Profesional Universitario Grado 10

EXPEDIENTE: 1199-2021



RESOLUCIÓN No. 000729

12 MAR 2022

ARMENIA QUINDIO,

"POR MEDIO DEL CUAL SE NIEGA UN PERMISO DE VERTIMIENTO DE AGUAS RESIDUALES DOMESTICAS Y SE ADOPTAN OTRAS DISPOSICIONES"

CORPORACION AUTONOMA REGIONAL DEL QUINDIO

NOTIFICACION PERSONAL

HOY _____ DE _____ DEL AÑO _____ SIENDO LAS _____ SE NOTIFICA DE MANERA PERSONAL LA RESOLUCION NÚMERO _____ AL SEÑOR _____ EN SU CONDICION DE:

SE LE INFORMÓ QUE CONTRA PRESENTE ACTO ADMINISTRATIVO SOLO PROCEDE EL RECURSO DE:

EL CUAL SE PODRÁ INTERPONER ANTE LA SUBDIRECCION DE REGULACION Y CONTROL AMBIENTAL DENTRO DE LOS DIEZ (10) DIAS HÁBILES SIGUIENTES A ESTA DILIGENCIA. EL CUAL PODRA PRESENTARSE DE MANERA PERSONAL O AL CORREO: servicioalcliente@crq.gov.co

EL NOTIFICADO

C.C No -----

EL NOTIFICADOR

C.C. No _____

DESPUES DE ESTAS FIRMAS NO HAY NINGUN ESCRITO



RESOLUCIÓN No.

ARMENIA QUINDIO, 17 MAR 2022

669-21
00000731

"POR MEDIO DEL CUAL SE NIEGA UN PERMISO DE VERTIMIENTO DE AGUAS RESIDUALES DOMESTICAS Y SE ADOPTAN OTRAS DISPOSICIONES"

LA SUBDIRECCIÓN DE REGULACIÓN Y CONTROL AMBIENTAL DE LA CORPORACIÓN AUTÓNOMA REGIONAL DEL QUINDÍO, en uso de sus atribuciones legales contenidas en la Ley General Ambiental de Colombia, el Código de Procedimiento Administrativo y de lo Contencioso Administrativo y la Resolución 2169 del 12 de diciembre de 2016, modificada por la Resolución 066 del 16 de enero de 2017, modificada por la Resolución 081 del 18 de enero de 2017 y a su vez modificada por las Resoluciones No. 1035 del 03 de mayo del 2019 y 1861 del 14 de septiembre del año 2020, emanadas de la Dirección General de la Corporación Autónoma Regional del Quindío y,

CONSIDERANDO:

Que el día 26 de mayo del año 2015, el Gobierno Nacional expidió el Decreto 1076 de 2015 **"Por medio del cual se expide el Decreto Único Reglamentario del Sector Ambiente y Desarrollo Sostenible"**, en el cual incorporó gran parte de la normatividad Ambiental que rige en el territorio Colombiano, entre las normas concentradas está el Decreto 1541 de mil novecientos setenta y ocho (1978) el cual en su momento reguló aspectos relacionados con la disposición de vertimientos, así como también el Decreto 3930 de 2010, el cual derogó el Decreto 1594 de 1984, salvo los artículos 20 y 21, además de los artículos 193, 213 a 217 y 231 del Decreto 1541 de 1978. Teniendo con esto que el Decreto 1076 de 2015 reglamenta, entre otros aspectos, lo concerniente al ordenamiento del recurso hídrico y los vertimientos.

Que con posterioridad, el Ministerio de Ambiente y Desarrollo Sostenible expidió el Decreto 50 del 16 de enero de 2018: **"Por el cual se modifica el Decreto 1076 de 2015, Decreto Único Reglamentario del Sector Ambiente y Desarrollo Sostenible en relación con los Consejos Ambientales Regionales de la Macrocuenca (CARMAG), el Ordenamiento del Recurso Hídrico y Vertimientos y se dictan otras disposiciones"**.

Que el día 20 de enero del año 2021, la señora **DIANA LUCIA ROMAN BOTERO** identificada con la cédula de ciudadanía No. 41.871.391 en calidad de apoderada de la señora **NOHORA BELTRAN FRANCO** identificada con la cédula de ciudadanía No. 41.897.626 en calidad de representante legal de la sociedad **CONSTRUCTORA EPIC S.A.S.** identificada con el Nit. 816006765-3, sociedad quien es la propietaria del predio



RESOLUCIÓN No. 000000731

ARMENIA QUINDIO,

"POR MEDIO DEL CUAL SE NIEGA UN PERMISO DE VERTIMIENTO DE AGUAS RESIDUALES DOMESTICAS Y SE ADOPTAN OTRAS DISPOSICIONES"

denominado: **1) CONDOMINIO ENTRE MADEROS LOTE # 31**, ubicado en la vereda **CONGAL**, del Municipio de **CIRCASIA (Q)**, identificado con matrícula inmobiliaria **No. 280-240494**, presentó a la **CORPORACIÓN AUTÓNOMA REGIONAL DEL QUINDÍO - C.R.Q.** Formulario Único Nacional de Solicitud de Permiso de Vertimientos con radicado No. **00669-2021**, acorde con la información que se detalla:

ASPECTOS TÉCNICOS Y AMBIENTALES

INFORMACIÓN GENERAL DEL VERTIMIENTO	
Nombre del predio o proyecto	CONDOMINIO ENTRE MADEROS LOTE # 31
Localización del predio o proyecto	Vereda Congal del Municipio de Circasia (Q.)
Ubicación del vertimiento (coordenadas georreferenciadas).	Latitud: 4° 36' 11.971" N Longitud: - 75° 39' 9.192" W
Código catastral	000200080114000
Matricula Inmobiliaria	280-240494
Nombre del sistema receptor	Suelo
Fuente de abastecimiento de agua	Empresas públicas del Quindío EPQ
Cuenca hidrográfica a la que pertenece	Río La Vieja
Tipo de vertimiento (Doméstico / No Domestica)	Doméstico
Tipo de actividad que genera el vertimiento. (Domestica, industrial – Comercial o de Servicios).	Doméstica
Caudal de la descarga	0.01 Lts/seg
Frecuencia de la descarga	30 días/mes.
Tiempo de la descarga	18 horas/día
Tipo de flujo de la descarga	Intermitente
Área de infiltración	15.71 m2

Que por reunir los requisitos legales, especialmente a lo estipulado en el artículo 2.2.3.3.5.2 (artículo 42 del Decreto 3930 de 2010), modificado por el Decreto 50 de 2018, mediante



RESOLUCIÓN No.

00000731

ARMENIA QUINDIO,

19 7 MAR 2022

"POR MEDIO DEL CUAL SE NIEGA UN PERMISO DE VERTIMIENTO DE AGUAS RESIDUALES DOMESTICAS Y SE ADOPTAN OTRAS DISPOSICIONES"

acto administrativo con radicado **No. SRCA-AITV-154-03-2021**, de fecha 26 de marzo del año 2021, se profirió Auto de Iniciación de Trámite de vertimientos, el cual fue notificado al correo electrónico ecobrasdianaroman@gmail.com el día 31 de marzo del año 2021, mediante el radicado 03889.

CONSIDERACIONES TÉCNICAS

Que el Ingeniero Ambiental Daniel Jaramillo Gómez Profesional Universitario Grado 10 de la Subdirección de Regulación y Control Ambiental de la C.R.Q. elaboró el informe de visita técnica de acuerdo a la visita realizada el día 21 de mayo del año 2021 al Predio denominado: Entre Maderos ubicado en la vereda el Congal - La Macarena del municipio de Circasia (Q), en la cual se observó lo siguiente:

"DESCRIPCIÓN DE LOS ASPECTOS ENCONTRADOS EN LA VISITA

Se realiza visita al proyecto urbanístico entre maderos ver el congal del municipio decir calla, en el cual se pretende desarrollar la construcción de 115 viviendas campestres (conjunto campestre) proyecta construir en cuatro etapas. El momento de la visita se observan adecuaciones topográficas, apertura de vías internas, demarcación de lotes, construcción de Portería, Sala De Ventas, maquinaria pesada para el movimiento de tierra. Sobre el predio discurren dos cuerpos de agua, liguas colinda por el costado izquierdo y convirtiéndose en hojas anchas en las coordenadas 1001100N y 1157830E. Tiene 3 drenajes intermitentes que en el plano urbanístico queda con los retiros de 30 mts y 100 mts respectivamente..."

(Se anexa informe de visita técnica y registro fotográfico)

Que el día 01 de julio del año 2021, el Ingeniero Civil **CHRISTIAN FELIPE DIAZ BAHAMON**, contratista de la Subdirección de Regulación y Control Ambiental de la C.R.Q., evaluó técnica y ambientalmente la documentación allegada por el usuario y emitió concepto técnico para trámite de permiso de vertimientos, en el cual manifestó lo siguiente:



RESOLUCIÓN No. 00000731

ARMENIA QUINDIO, 7 MAR 2022

"POR MEDIO DEL CUAL SE NIEGA UN PERMISO DE VERTIMIENTO DE AGUAS RESIDUALES DOMESTICAS Y SE ADOPTAN OTRAS DISPOSICIONES"

"CONCEPTO TÉCNICO PARA TRÁMITE DE PERMISOS DE VERTIMIENTOS - CTPV- 202 - 2021"

FECHA: 01 de Julio de 2021

SOLICITANTE: NOHORA FRANCO BELTRAN

EXPEDIENTE: 00669 de 2021

1. OBJETO

Evaluar la propuesta técnica presentada por el solicitante, teniendo en cuenta los parámetros mínimos de diseño del sistema de tratamiento y disposición final de **Aguas Residuales Domésticas** según las recomendaciones técnicas generales y las establecidas por el Reglamento Técnico para el Sector de Agua potable y Saneamiento Básico RAS, adoptado mediante Resolución 0330 de 2017.

2. ANTECEDENTES

1. Expedición del Decreto 050 de 2018, el cual modificó al Decreto 1076 de 2015.
2. Solicitud de permiso de vertimientos radicada el 20 de Enero de 2021.
3. Auto de inicio trámite de permiso de vertimiento SRCA-AITV-154-03-21 del 26 de Marzo de 2021.
4. Visita técnica de verificación de estado y funcionamiento del sistema de tratamiento de aguas residuales N° 44293 del 21 de Mayo de 2021.

3. ASPECTOS TÉCNICOS Y AMBIENTALES

INFORMACIÓN GENERAL DEL VERTIMIENTO	
Nombre del predio o proyecto	CONDominio ENTRE MADEROS LOTE # 31
Localización del predio o proyecto	Vereda Congal del Municipio de Circasia (Q.)
Ubicación del vertimiento (coordenadas georreferenciadas).	Latitud: 4° 36' 11.971" N Longitud: - 75° 39' 9.192" W
Código catastral	000200080114000
Matricula Inmobiliaria	280-240494
Nombre del sistema receptor	Suelo
Fuente de abastecimiento de agua	Empresas públicas del Quindío EPQ
Cuenca hidrográfica a la que pertenece	Río La Vieja
Tipo de vertimiento (Doméstico / No Doméstica)	Doméstico
Tipo de actividad que genera el vertimiento. (Doméstica, industrial - Comercial o de Servicios).	Doméstica



RESOLUCIÓN No. 00000731

ARMENIA QUINDIO, 17 MAR 2022

"POR MEDIO DEL CUAL SE NIEGA UN PERMISO DE VERTIMIENTO DE AGUAS RESIDUALES DOMESTICAS Y SE ADOPTAN OTRAS DISPOSICIONES"

INFORMACIÓN GENERAL DEL VERTIMIENTO	
Caudal de la descarga	0.01 Lts/seg
Frecuencia de la descarga	30 días/mes.
Tiempo de la descarga	18 horas/día
Tipo de flujo de la descarga	Intermitente
Área de infiltración	15.71 m ²

4. RESULTADOS DE LA REVISIÓN DE LA PROPUESTA TÉCNICA PRESENTADA
4.1 PROPUESTA PARA EL MANEJO DE AGUAS RESIDUALES

Las aguas residuales domésticas (ARD), generadas en el predio se conducirán a un Sistema de Tratamiento de Aguas Residuales Domésticas (STARD) prefabricado, compuesto por trampa de grasas, tanque séptico y filtro anaerobio integrados, y sistema de disposición final a pozo de absorción.

Trampa de grasas: La trampa de grasas del predio será prefabricada, para el pre tratamiento de las aguas residuales provenientes de la cocina. Según las memorias de cálculo, las dimensiones son 0.40 m de profundidad útil, 0.68 m de diámetro superior y 0.51 m de diámetro inferior, para un volumen útil de 0.105 m³ o 105 litros.

Tanque séptico y Filtro Anaerobio de Flujo Ascendente FAFA: Según las memorias de cálculo en el predio se instalara un sistema integrado prefabricado de polietileno marca rotoplast, y según el catalogo del fabricante anexo las dimensiones son:

1) Tanque séptico (Compartimientos No 1 y 2): Largo útil 1.40 m, Diámetro 1.10 m y profundidad útil 1.05 m, para un volumen aproximado de 1.3 m³ – 1,300 Litros.

2) Filtro anaeróbico: Largo útil 0.70 m, Diámetro 1.10 m, profundidad útil 1.0 m, para un volumen aproximado de 0.7 m³ – 700 Litros. Material filtrante compuesto por 230m rosetones.

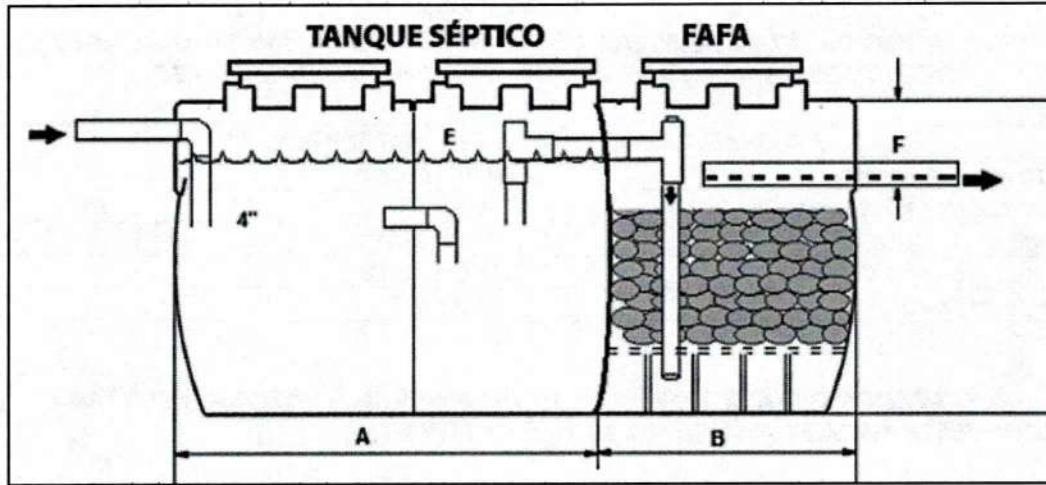
Con un volumen total de 2,000 litros el sistema integrado está calculado para 6 personas.

Imagen 1. Esquema (STARD) integrado Tomado de catálogo Rotoplast

RESOLUCIÓN No.

ARMENIA QUINDIO, 17 MAR 2022

"POR MEDIO DEL CUAL SE NIEGA UN PERMISO DE VERTIMIENTO DE AGUAS RESIDUALES DOMESTICAS Y SE ADOPTAN OTRAS DISPOSICIONES"



Disposición final del efluente: Como disposición final de las aguas residuales domésticas tratadas se opta por la infiltración al suelo mediante un pozo de absorción. La tasa de percolación obtenida a partir del ensayo realizado en el predio es de 3.50 min/pulgada. A partir de esto se dimensiona un pozo de absorción de 2.0 m de diámetro y 2.5 metros de profundidad, para un área efectiva de infiltración de 15.71 m².

4.2 OTROS ASPECTOS TECNICOS

Caracterización actual del vertimiento existente o estado final previsto para el vertimiento proyectado de conformidad con la norma de vertimientos vigente: Las aguas residuales domésticas cuentan con unas características ya conocidas. Cuando se originan en una vivienda familiar, los caudales y por lo tanto las cargas contaminantes son similares entre sí, y en consecuencia, dado el bajo impacto de vertimientos de esta magnitud y características y asumiendo que para sistemas de tipo convencional (aquellos conformados por trampa de grasas, tanque séptico y filtro anaerobio) se cumple con los límites máximos permisibles de los parámetros físicoquímicos (en DBO, SST y Grasas y Aceites) establecidos en la Resolución 631 de 2015, se considera que una caracterización presuntiva de estas aguas residuales domésticas ofrece suficiente información del vertimiento de entrada y salida del STARD.

Concepto sobre el uso del suelo expedido por la autoridad municipal competente:

De acuerdo con el Concepto de uso de Suelos y Concepto de Norma urbanística No 130 de septiembre de 2020, expedido por la Secretaría de Infraestructura Municipal de Circasia, donde se presentan las siguientes características del predio:

Ficha catastral: 000200080114000



RESOLUCIÓN No.

00000731

ARMENIA QUINDIO,

17 MAR 2022.

**"POR MEDIO DEL CUAL SE NIEGA UN PERMISO DE VERTIMIENTO DE AGUAS
RESIDUALES DOMESTICAS Y SE ADOPTAN OTRAS DISPOSICIONES"**

Matricula inmobiliaria: 280-181417

Nombre del predio: LOTE LA MACARENA LOTE DE TERRENO UNO (1)

Localización: Área Rural del Municipio de Circasia


Usos

Permitir: Bosque protector, investigación, Ecoturismo, Agroturismo, acuatismo, educación ambiental, conservación, recreación pasiva.

Limitar: bosque protector-productor, sistemas agroforestales, silvopastoriles aprovechamiento selectivos, vertimiento de aguas, extracción de material de arrastre.

Prohibir: Loteo para construcción de vivienda, usos industriales y de servicios comerciales, vías carretables, ganadería, bosque productor, tala y quema

Imagen 2. Localización del predio Tomado del SIG Quindío.




Según la ficha catastral No. 000200080114000

Según lo observado en el SIG Quindío se evidencia que el predio de mayor extensión con ficha catastral 000200080114000, el cual dio origen al predio objeto del presente concepto se encuentra fuera de áreas y ecosistemas estratégicos.


Imagen 3. Drenajes del predio Tomado del SIG Quindío.

"POR MEDIO DEL CUAL SE NIEGA UN PERMISO DE VERTIMIENTO DE AGUAS RESIDUALES DOMESTICAS Y SE ADOPTAN OTRAS DISPOSICIONES"



Se observan las quebradas Las Yeguas y Hojas Anchas bordeando el predio, y otros drenajes sencillos al interior del mismo. Haciendo uso de la herramienta de medición del SIG QUINDIO y tomando como punto de partida las coordenadas del vertimiento referenciadas en los planos aportados, se establece una distancia de 70.1 metros hasta el presunto origen del drenaje más cercano, por lo que se debe tener en cuenta lo estipulado en el artículo 2.2.1.1.18.2 del Decreto 1076 de 2015, en el cual se establece una franja de protección para nacimientos de 100 metros a la redonda y para fuentes hídricas sean permanentes o no, de 30 metros, esto a cada lado y paralelo a las líneas de mareas máximas establecidas en los últimos 50 años.

Imagen 4. Capacidad de usos de suelo Tomado del SIG Quindío.





RESOLUCIÓN No.

00000731

ARMENIA QUINDIO,

17 MAR 2022

"POR MEDIO DEL CUAL SE NIEGA UN PERMISO DE VERTIMIENTO DE AGUAS RESIDUALES DOMESTICAS Y SE ADOPTAN OTRAS DISPOSICIONES"

El predio de mayor extensión con ficha catastral 000200080114000, el cual dio origen al predio objeto del presente concepto, se ubica sobre suelos agrologicos clases 3 y 6.

Evaluación ambiental del vertimiento: *La actividad generadora del vertimiento es doméstica, y por lo tanto de acuerdo con los artículos 2.2.3.3.5.2 y 2.2.3.3.5.3 del Decreto 1076 de 2015 (artículos 42 y 43 del Decreto 3930 2010), modificado por el Decreto 50 del 2018, la presente solicitud de permiso de vertimientos no requiere dar cumplimiento a este requisito.*

Plan de Gestión del Riesgo para el Manejo del Vertimiento: *La actividad generadora del vertimiento es doméstica, y por lo tanto de acuerdo con los artículos 2.2.3.3.5.2 y 2.2.3.3.5.3 del Decreto 1076 de 2015 (artículos 42 y 43 del Decreto 3930 de 2010), modificado por el Decreto 50 del 2018 la presente solicitud de permiso de vertimientos no requiere dar cumplimiento a este requisito.*

4.3 CONCLUSIONES DE LA REVISIÓN DE LA DOCUMENTACIÓN TÉCNICA APORTADA

Se realizó revisión de la documentación técnica aportada por el usuario, encontrándose completa para proceder con la evaluación jurídica y consecuentemente con el trámite de permiso de vertimientos.

5. RESULTADOS DE LA VISITA TÉCNICA

De acuerdo con lo consignado en el acta de visita N° 44293 del 21 de Mayo de 2021, realizada por el técnico Daniel Jaramillo Gomez contratista de la Subdirección de Regulación y Control Ambiental de la C.R.Q., se encontró lo siguiente:

- Se realiza visita al proyecto urbanístico Entre maderos vereda el Congal del Municipio de Circasia, en el cual se pretende desarrollar la construcción de 115 viviendas campestres (conjunto campestre). Se proyecta construir en 4 etapas. En el momento de la visita se observa:
Adecuaciones topográficas, apertura de vías internas, demarcación de lotes, construcción de portería, sala de ventas. Maquinaria pesada para movimiento de tierra.
Sobre el predio discurren dos cuerpos de agua, Q. lleguas que colinda por el costado izquierdo y convirtiéndose en Hojas anchas en las coordenadas 1001100N y 1157830E.
Tiene 3 drenajes intermitentes que en el plano urbanístico queda con los retiros de 30 mts y 100 mts respectivamente.*
- Cuenta con un sistema integrado de 4000 Litros consta de trampa de grasas, tanque séptico, filtro anaerobio y pozo de absorción en tierra. Sistema funcional.*

5.1 RECOMENDACIONES Y/O OBSERVACIONES DE LA VISITA TÉCNICA



RESOLUCIÓN No.

00000731

ARMENIA QUINDIO, 17 MAR 2022

"POR MEDIO DEL CUAL SE NIEGA UN PERMISO DE VERTIMIENTO DE AGUAS RESIDUALES DOMESTICAS Y SE ADOPTAN OTRAS DISPOSICIONES"

La visita técnica determina lo siguiente:

- Garantizar que los vertimientos generados en el desarrollo constructivo se traten y dispongan de manera adecuada y técnicamente según lo establece el plan de manejo ambiental para la obra.
- Se anexan las resoluciones 204 del 20/11/2020 (Movimiento de tierras) y resolución 192 del 20/10/2020 (Urbanismo) emitidas por el Municipio de Circasia.

6. OBSERVACIONES Y RECOMENDACIONES:

- Informar a la Corporación Autónoma Regional del Quindío cuando el sistema esté construido y entre en funcionamiento.
- El sistema de tratamiento debe corresponder al diseño propuesto y aquí avalado y cumplir con las indicaciones técnicas correspondientes.
- La adecuada remoción de carga contaminante por parte de los sistemas sépticos, es efectiva cuando además de estar adecuadamente instalados, el número de contribuyentes no supera la capacidad instalada, se separan adecuadamente las grasas y las aguas lluvias, las aguas residuales a tratar son de origen estrictamente doméstico y se realizan los mantenimientos preventivos como corresponde.
- Es indispensable tener presente que una ocupación superior a las personas establecidas, así sea temporal, puede implicar ineficiencias en el tratamiento del agua residual que se traducen en remociones de carga contaminante inferiores a las establecidas por la normativa ambiental vigente (límites máximos permisibles de la Resolución 0631 de 2015).
- Cumplir las disposiciones técnicas y legales relativas a la ubicación del sistema de tratamiento y disposición final de aguas residuales, de acuerdo a lo establecido por el Reglamento Técnico para el Sector de Agua Potable y Saneamiento Básico, RAS adoptado mediante Resolución 0330 de 2017, al Decreto 1076 de 2015 y demás normas vigentes aplicables. Localizar en terrenos con pendientes significativas, pueden presentarse eventos de remociones en masa que conllevan problemas de funcionamiento, colapso del sistema y los respectivos riesgos ambientales.
- La distancia mínima de cualquier punto de la infiltración a viviendas, tuberías de agua, pozos de abastecimiento, cursos de aguas superficiales (quebradas, ríos, etc) y cualquier árbol, serán de 5, 15, 30, 30 y 3 metros respectivamente.



RESOLUCIÓN No.

00000731

ARMENIA QUINDIO, 17 MAR 2022

"POR MEDIO DEL CUAL SE NIEGA UN PERMISO DE VERTIMIENTO DE AGUAS RESIDUALES DOMESTICAS Y SE ADOPTAN OTRAS DISPOSICIONES"

- La altura de infiltración quedará fijada por la distancia entre el nivel a donde llega el tubo de descarga y el fondo del pozo.
- Si se va a realizar algún tipo de modificación en calidad o cantidad del vertimiento, y/o adición a los sistemas de tratamiento de aguas residuales propuestos en las memorias técnicas, como así mismo la construcción de más sistemas de tratamiento, se debe informar a la Corporación Autónoma regional del Quindío para realizar las adecuaciones y modificación técnicas y jurídicas al permiso de vertimientos otorgado.
- En cualquier caso, el vertimiento de las aguas residuales no se debe realizar sin el tratamiento de las mismas antes de la disposición final.
- Incluir en el acto administrativo, la información de la fuente de abastecimiento del agua y de las áreas (m² o Ha) ocupadas por el sistema de disposición final.

7. CONCLUSION FINAL

El concepto técnico se realiza en el marco de la resolución No. 044 de 2017: "Por medio de la cual se declara la congestión administrativa y se inicia un proceso de descongestión, normalización y atención oportuna de trámites ambientales y procedimientos administrativos en las dependencias de la Corporación Autónoma Regional del Quindío y se dictan otras disposiciones", prorrogada mediante resolución 3524 del 29 de diciembre de 2017; con base en el análisis técnico de los documentos aportados por el solicitante.

Como resultado de la evaluación técnica de la documentación contenida en el expediente 00669 de 2021, y de lo encontrado en la mencionada visita técnica, se considera viable técnicamente la propuesta del sistema de tratamiento individual planteada como solución de saneamiento de las Aguas Residuales Domésticas generadas en el predio CONDOMINIO ENTRE MADEROS LOTE # 31 de la Vereda Congal del Municipio de Circasia (Q.), Matrícula Inmobiliaria No. 280-240494 y ficha catastral No. 000200080114000, lo anterior, teniendo como base la capacidad de las unidades del STARD instaladas en el predio, para lo cual el aporte de aguas residuales debe ser generado hasta por 6 contribuyentes permanentes y demás aspectos aquí mencionados, sin embargo, el otorgamiento del permiso está sujeto a la evaluación jurídica integral de la documentación, al análisis de compatibilidad de uso del suelo, y los demás que el profesional asignado determine.

AREA DE DISPOSICION DEL VERTIMIENTO: para la disposición final de las aguas generadas en el predio se calcula un área de 15.71 m² distribuida en un pozo de absorción ubicado en coordenadas geográficas Latitud: 4° 36' 11.971" N; Longitud: - 75° 39' 9.192" W, que corresponde a una ubicación del predio con uso residencial, con altura de 1700 msnm aproximadamente, el cual colinda con otros predios con uso de suelo residencial.



RESOLUCIÓN No.

00000731

ARMENIA QUINDIO, 17 MAR 2022

"POR MEDIO DEL CUAL SE NIEGA UN PERMISO DE VERTIMIENTO DE AGUAS RESIDUALES DOMESTICAS Y SE ADOPTAN OTRAS DISPOSICIONES"


En Consideración a que el proyecto obra o actividad que genera las aguas residuales en el predio, aun no se ha desarrollado y con el propósito de realizar acciones de control y seguimiento más efectivas por parte de esta autoridad ambiental, se sugiere que el permiso se otorgue por 5 años, lo anterior según lo dispone la resolución No. 413 de 2015, artículo 1ro. Igualmente, se sugiere que se realicen visitas de verificación de construcción del STARD y su funcionamiento con mayor periodicidad.

Es importante precisar que el análisis del otorgamiento o negación del permiso de vertimientos, se hace desde la valoración de los derechos fundamentales, incluido en estos la no afectación al derecho fundamental al ambiente sano el cual se encuentra consagrado en el artículo 79 de la constitución política Colombiana de 1991, el cual en su tenor literal, dispone lo siguiente:

"Todas las personas tienen derecho a gozar de un ambiente sano. La ley garantizará la participación de la comunidad en las decisiones que puedan afectarlo.

Es deber del Estado proteger la diversidad e integridad del ambiente, conservar las áreas de especial importancia ecológica y fomentar la educación para el logro de esos fines".

Que en este sentido cabe mencionar, que es de vital importancia determinar si el vertimiento que se pretende legalizar, ya se está generando, si existe o no un sistema construido, o si simplemente es con el ánimo de llevarse a cabo a través del tiempo, presupuestos estos que son indispensables para esta subdirección al momento de tomar una decisión de fondo que resuelva la solicitud, toda vez que el fin primordial es la protección del ambiente y en tal sentido es que se hace indispensable determinar si el sistema propuesto es el indicado para mitigar los impactos que se podrían generar producto de los vertimientos generados por el desarrollo del proyecto y en caso de que se encuentre construido o que se esté desarrollando el proyecto que logre mitigar los impactos por este generados en cuanto a vertimientos se refiere, en cuanto la protección del ambiente, a su tratamiento como derecho fundamental y su prevalencia. Ha reiterado la corte constitucional en su sentencia T-536 de 2009:



RESOLUCIÓN No. 00000731

ARMENIA QUINDIO, 17 MAR 2022.

"POR MEDIO DEL CUAL SE NIEGA UN PERMISO DE VERTIMIENTO DE AGUAS RESIDUALES DOMESTICAS Y SE ADOPTAN OTRAS DISPOSICIONES"

"El ambiente sano y ecológicamente equilibrado es un derecho Constitucional fundamental, pues su violación atenta directamente contra la perpetuación de la especie humana y, en consecuencia, con el derecho más fundamental del hombre: la vida. El derecho a la salud y a la vida son derechos fundamentales porque son esenciales al hombre, la salud se encuentra ligada al medio ambiente que le rodea y que dependiendo de las condiciones que éste le ofrezca, le permitirá desarrollarse económica y socialmente a los pueblos, garantizándoles su supervivencia. Existen unos límites tolerables de contaminación que al ser traspasado constituyen un perjuicio para el medio ambiente y la vida, que no pueden ser justificables y por lo tanto exigen imponer unos correctivos."

Que una vez analizado el expediente y la documentación e información contenidas en él, se pudo evidenciar que en el concepto técnico del día 01 de julio del año 2021, el Ingeniero Civil da viabilidad técnica para **la propuesta del sistema de tratamiento individual planteada como solución de saneamiento de las Aguas Residuales Domésticas generadas en el predio objeto de solicitud, siendo pertinente aclarar, que esta viabilidad se hace desde la parte técnica evaluando la documentación presentada para el trámite de solicitud de permiso de vertimiento, pero que de acuerdo con la ubicación del predio, el trámite debe tener un análisis en cuanto a determinantes ambientales y demás aspectos de ordenamiento territorial.**

Que de acuerdo al análisis jurídico del certificado de tradición del predio denominado: **1) CONDOMINIO ENTRE MADEROS LOTE # 31** ubicado en la vereda **CONGAL** del municipio de **CIRCASIA (Q)**, identificado con matrícula inmobiliaria número **280-240494**, se desprende que el fundo tiene un área de 3.018 metros cuadrados y cuenta con una fecha de apertura el día 29 de diciembre del año 2020, lo que evidentemente es violatorio de los tamaños mínimos contemplados en la Resolución 041 del año 1996 del INCORA, en concordancia con la ley 160 del año 1994, normatividad incorporada como determinante ambiental de acuerdo a la Resolución 720 del año 2010, emanada de la Dirección General de la Corporación Autónoma Regional del Quindío, por tratarse de un predio rural tal y como lo indica el concepto sobre uso de suelos y concepto de norma urbanística No. 18 de marzo del año 2021 expedido por el Secretario de Infraestructura del municipio Circasia (Q), quien



ARMENIA QUINDIO,

17 MAR 2022

"POR MEDIO DEL CUAL SE NIEGA UN PERMISO DE VERTIMIENTO DE AGUAS RESIDUALES DOMESTICAS Y SE ADOPTAN OTRAS DISPOSICIONES"

es la autoridad competente para tratar y definir estos aspectos y que dentro del mismo se puede evidenciar lo siguiente:

"(...)

El predio cuenta con suelo, **7p-3** y **3p3-1**.

Clasificación agrícola **7p-3**

- **Principales características de los grupos de manejo:** Clima templado muy húmedo y en sectores húmedo; pendientes moderadamente escarpadas; suelos originados de materia ígneos y metamórficos; profundos y moderadamente superficiales; bien drenados, ligera y moderadamente ácidos, fertilidad moderada, erosión moderada y ligera; pedregosidad superficial localizada.
- **Principales Limitantes para el Uso:** Pendientes moderadamente inclinadas, erosión en grado ligero y moderado (terracetas) pedregosidad en superficie.
- **Prácticas de manejo:** Conservar la vegetación natural; suspender o eliminar toda actividad agropecuaria; reforestar con especies nativas o exógenas multiestrata.

Clasificación agrícola **3pe-1**

Los suelos clase 3, las tierras de esta clase presentan limitaciones ligeras a moderadas para su explotación económica que disminuyen la elección de cultivos agronómicos y requieren implementación de sistemas de producción sostenibles con prácticas moderadas de manejo y conservación de suelos.

- **Principales características de los grupos de manejo:** Clima templado húmedo y en sectores muy húmedo; pendientes moderadamente inclinadas; suelos originados de ceniza volcánica, profundos, bien drenados, fuertemente ácidos, con fertilidad baja.
- **Principales Limitantes para el Uso:** Pendientes moderadamente escarpadas, erosión en grado ligero y moderado (huellas patas de vaca); fertilidad baja.



RESOLUCIÓN No.

ARMENIA QUINDIO,

00000731
17 MAR 2022

"POR MEDIO DEL CUAL SE NIEGA UN PERMISO DE VERTIMIENTO DE AGUAS RESIDUALES DOMESTICAS Y SE ADOPTAN OTRAS DISPOSICIONES"

- **Prácticas de manejo:** Siembras en curva de nivel o a través de las pendientes; labranza mínima, cultivos asociados y/o rotación de cultivos; programas de fertirriego; incorporación de abonos verdes y residuos de cosecha; manejo de coberturas; implementación de buenas prácticas agrícolas; renovación y rotación oportuna de potreros, evitar el sobrepastoreo y la sobrecarga; construcción y mantenimiento de las acequias de drenaje.
- **Usos recomendados:** Cultivos semilimpios, densos y de semibosque; pastos introducidos adaptados a las condiciones climáticas.

"(...) 1. **Usar los suelos de acuerdo** con sus condiciones y factores constitutivos de tal forma que se mantenga su integridad física y su capacidad productora, de acuerdo con la clasificación agrícola del IGAC y con las recomendaciones señaladas por el ICA, el IGAC y ministerio de ambiente y desarrollo sostenible.

2. **Proteger los suelos** mediante técnicas adecuadas de cultivo y manejo de suelos, que eviten la salinización, compactación, erosión, contaminación o revenimiento y, en general, la pérdida o degradación de los suelos.

3. **Mantener la cobertura vegetal** de los terrenos dedicados a ganadería, para lo cual se eviten la formación de caminos de ganado o terracetos que se producen, por sobrepastoreo y otras prácticas que traigan como consecuencia la erosión o degradación de los suelos.

4. No construir o realizar obras no indispensables para la producción agropecuaria en los suelos que tengan esta vocación (...) (artículo 2.2.1.1.18.6)"

Usos

Permitir: Bosque protector, investigación, **Ecoturismo, agroturismo, acuaturismo, educación ambiental, conservación, recreación pasiva.**

Limitar: Bosque protector – productor sistemas agroforestales, silvopastoriles con aprovechamiento selectivos, vertimientos de aguas, extracción de material de arrastre.

Prohibir: **Loteo para construcción de vivienda, usos industriales y de servicios comerciales, vías carretables, ganadería, bosque productor, tala y quema (...)"**



RESOLUCIÓN No.

000007391

ARMENIA QUINDIO,

17 MAR 2022

"POR MEDIO DEL CUAL SE NIEGA UN PERMISO DE VERTIMIENTO DE AGUAS RESIDUALES DOMESTICAS Y SE ADOPTAN OTRAS DISPOSICIONES"

Si bien existe el Decreto 034 de fecha 03 de junio del año 2010 *"POR EL CUAL SE ADOPTA LA DELIMITACION DE LOS CENTROS POBLADOS RURALES, SE DEFINEN Y DELIMITAN LAS AREAS PARA CONSTRUCCION DE VIVIENDA CAMPESTRE Y SE DICTAN OTRAS DISPOSICIONES"*, el cual fue expedido por la Alcaldía del municipio de Circasia (Q) y que establece unas condiciones que están dadas y expresas tal y como se cita a continuación:

"(...) Artículo 1. Adóptese el documento técnico para el Municipio de Circasia denominado "IDENTIFICACION Y DELIMITACION DE AREAS DESTINADAS A VIVIENDA CAMPESTRE" como parte integral de este decreto con el fin de dar sustento técnico al trabajo realizado en la identificación y delimitación de dichas áreas, el cual consta de 40 folios..."

"(...) Artículo 3. Normas para uso y ocupación de las áreas para vivienda campestre enumeradas en el artículo 2 del presente decreto.

1. DETERMINATES AMBIENTALES

Las áreas identificadas en el presente Decreto podrán ser objeto de subdivisión por hasta por 3000 m² según estudios adelantado por la Corporación Autónoma Regional del Quindío, teniendo en cuenta los términos del decreto 097 de 2006 y 3600 de 2008. Posteriormente adoptados por la resolución 720 de 2010, de la CRQ la cual establece las determinantes ambientales para el departamento del Quindío.

Además, se adoptarán todas aquellas determinantes que incorpore la Corporación Autónoma regional de Quindío -CRQ- en los términos del art 10 del de la ley 388 de 1997.

Para efectos de concordancia con las normas ambientales de orden nacional regional y local, las presentes áreas deberán tener en cuenta las determinantes de superior jerarquía así como las restricciones prohibiciones que determine el Plan de Ordenamiento Territorial (P.O.T.) y demás normas que modifique o sustituyan..."



RESOLUCIÓN No. 00000731

ARMENIA QUINDIO, 17 MAR 2022

"POR MEDIO DEL CUAL SE NIEGA UN PERMISO DE VERTIMIENTO DE AGUAS RESIDUALES DOMESTICAS Y SE ADOPTAN OTRAS DISPOSICIONES"

"(...) 3. SERVICIOS PUBLICOS

Estas Urbanizaciones tendrán que cumplir con las disposiciones legales de la autoridad ambiental, Corporación Autónoma Regional del Quindío CRQ., la cual debe en el vertimiento de aguas residuales, determinar el sistema de tratamiento y dar el respectivo permiso.

El privado, es decir, el propietario, debe hacerse cargo del aprovisionamiento de los servicios públicos, tanto del agua como de la energía y demás que se requieran. Estos serán requisito para la obtención de la licencia de subdivisión y construcción ante la oficina de Planeación Municipal o la que haga sus veces...

Así las cosas, es importante traer en consideración que con fecha del 27 de diciembre del año 2019, la Corporación Autónoma Regional del Quindío, por medio de la Subdirección de Regulación y Control Ambiental expidió la resolución No. 003353 "POR MEDIO DEL CUAL SE OTORGA UN PERMISO DE VERTIMIENTO DE AGUAS RESIDUALES DOMESTICAS Y SE ADOPTAN OTRAS DISPOSICIONES" en la cual se otorgó para el predio **1) LOTE LA MACARENA – LOTE DE TERRENO NUMERO UNO (1)** ubicado en la vereda **CONGAL** del municipio de **CIRCASIA (Q)**, identificado con matrícula inmobiliaria número **280-181417** para tratar las aguas residuales con una contribución máxima de diez (10) personas permanentes de la vivienda campesina según propuesta presentada para la época; así mismo se dejó claro dentro del mismo acto administrativo los apartes que se citan a continuación:

"(...)

ARTÍCULO PRIMERO: OTORGAR PERMISO DE VERTIMIENTO DE AGUAS RESIDUALES DOMÉSTICAS, sin perjuicio de las funciones y atribuciones que le corresponde ejercer al Ente Territorial de conformidad con la Ley 388 de 1997 y POT (el esquema, Plan Básico, plan de Ordenamiento Territorial) del municipio de CIRCASIA (Q), y demás normas que lo ajusten, con el fin de evitar afectaciones al recurso suelo y aguas subterráneas, al señor DANIEL ANDRES ARIAS ARIAS, identificado con cédula de ciudadanía números 9.728.962 expedida en Armenia Q, quien actúa en calidad de copropietario del predio denominado: LOTE LA



RESOLUCIÓN No.

00000731

ARMENIA QUINDIO,

17 MAR 2022

"POR MEDIO DEL CUAL SE NIEGA UN PERMISO DE VERTIMIENTO DE AGUAS RESIDUALES DOMESTICAS Y SE ADOPTAN OTRAS DISPOSICIONES"

MACARENA - LOTE TERRENO 1, ubicado en la Vereda **CONGAL** del Municipio de **CIRCASIA (Q)**, identificado con matrícula inmobiliaria número 280-181417; acorde con la información que presenta el siguiente cuadro:

INFORMACIÓN GENERAL DEL VERTIMIENTO	
Nombre del predio o proyecto	Lote La Macarena Lote de terreno Número Uno
Localización del predio o proyecto	Vereda Congal del Municipio de Circasia (Q.)
Ubicación del vertimiento (coordenadas georreferenciadas).	Lat: 4° 36' 19" N Long: - 75° 38' 56" W
Código catastral	000200080114000
Matricula Inmobiliaria	280-181417
Nombre del sistema receptor	Suelo
Fuente de abastecimiento de agua	Empresas públicas del Quindío
Tipo de vertimiento (Doméstico / No Domestica)	Doméstico
Tipo de actividad que genera el vertimiento. (Domestica, industrial – Comercial o de Servicios).	Doméstico (vivienda)
Caudal de la descarga	0.014 Lts/seg
Frecuencia de la descarga	30 días/mes.
Tiempo de la descarga	16 horas/día
Tipo de flujo de la descarga	Intermitente

PARAGRAFO 3: El presente permiso de vertimientos, no constituye ni debe interpretarse que es una autorización para construir; con el mismo NO se está legalizando, ni viabilizando ninguna actuación urbanística; además este no exime al peticionario, ni al ente territorial en caso de requerir Licencia Ambiental por encontrarse en un área protegida de tramitarla ante la autoridad ambiental competente. En todo caso el presente permiso de vertimientos **NO CONSTITUYE** una Licencia ambiental, ni una licencia de construcción, ni una licencia de



RESOLUCIÓN No. 00000731

ARMENIA QUINDIO, 17 MAR 2022.

"POR MEDIO DEL CUAL SE NIEGA UN PERMISO DE VERTIMIENTO DE AGUAS RESIDUALES DOMESTICAS Y SE ADOPTAN OTRAS DISPOSICIONES"

parcelación, ni una licencia urbanística, ni ningún otro permiso que no esté contemplado dentro de la presente resolución."

"ARTÍCULO SEGUNDO: ACOGER el sistema de tratamiento de aguas residuales domésticas que fue presentado en las memorias de la solicitud el cual se encuentra construido en el predio **LOTE LA MACARENA- LOTE TERRENO 1**, ubicado en la Vereda CONGAL del Municipio de **CIRCASIA (Q)**, el cual es efectivo para tratar las aguas residuales con una contribución máxima para diez (10) contribuyentes permanentes.

Las aguas residuales domésticas (STARD), generadas en el predio se conducirán a un Sistema de Tratamiento de Aguas Residuales Domésticas (STARD) en material de 5000 litros compuesto por Trampa de grasas, tanque séptico y filtro anaeróbico y sistema de disposición final en suelo a campo de infiltración, con capacidad calculada hasta para 10 personas.

Trampa de grasas: La trampa de grasas está construida en material, para el pre tratamiento de las aguas residuales provenientes de la cocina. En el diseño el volumen útil de la trampa de grasas es de 285 litros.

Tanque séptico: En memoria de cálculo se considera un tiempo de retención de 1 día y una tasa de acumulación de lodos de K-57, según la tabla E-7-3 del RAS, por lo que se diseña un tanque séptico en material con un volumen útil de 3000 litros.

Filtro Anaerobio de Flujo Ascendente FAFA: Se diseña el FAFA con un volumen útil de 2000 litros, realizando un tratamiento eficiente a las aguas residuales.

Disposición final del efluente: Como disposición final de las aguas residuales domésticas tratadas se opta por Estructura de disposición en el suelo-campo de infiltración con una longitud de 19.2 m.

PARAGRAFO 1: El permiso de vertimientos que se otorga, es únicamente para el tratamiento de las aguas residuales de tipo doméstico (Implementación de una solución individual de saneamiento) que se generarían como resultado de la actividad domestica para el predio LOTE LA MACARENA- LOTE TERRENO 1, en el que se evidencia una vivienda



RESOLUCIÓN No.

ARMENIA QUINDIO,

00000731
17 MAR 22

"POR MEDIO DEL CUAL SE NIEGA UN PERMISO DE VERTIMIENTO DE AGUAS RESIDUALES DOMESTICAS Y SE ADOPTAN OTRAS DISPOSICIONES"

campesina va establecida. Sin embargo es importante advertir que las Autoridades Municipales son las encargadas, según Ley 388 de 1997 y demás normas concordantes y aplicable al caso, de la planificación y administración del territorio, y por lo tanto son quienes regulan los usos o actividades que se puedan desarrollar dentro del área de su jurisdicción, en concordancia con las Determinantes Ambientales definidas y concertadas con La Corporación Autónoma Regional del Quindío, las cuales en todo caso deben ser tenidas en cuenta por el ente territorial al momento de realizar autorizaciones constructivas, urbanísticas y/o de desarrollo, por ser normas de especial importancia al momento de aprobar estas ejecuciones en el territorio, a fin de que el desarrollo se efectuó de manera Sostenible. Así mismo, las obras que se deban ejecutar para el desarrollo de dichas actividades deberán ser autorizadas por la entidad competente mediante el trámite y expedición de las respectivas licencias, según Decreto 1469 de 2010 y demás normas concordantes y aplicables al caso en particular. De acuerdo a lo anterior el presente permiso no genera Autorización para realizar actividades urbanísticas de ningún tipo, pues su contenido es reflejo del estudio de una solicitud de permiso de vertimientos, en la cual se verifica la mitigación de los posibles impactos ambientales que se puedan llegar a generar por el desarrollo de la actividad pretendida en el predio.

PARAGRAFO 2: En caso de requerirse otras autorizaciones, licencias o permisos ambientales para la ejecución de las actividades a desarrollar, el responsable del permiso deberá tramitarlas ante la Autoridad Ambiental, de igual forma el Ente territorial deberá verificar el cumplimiento de la normativa ambiental y exigir el cumplimiento de la misma, de lo contrario podrá verse inmersa en procesos de investigación sancionatoria ambiental ley 1333 de 2009)."

"ARTÍCULO CUARTO: INFORMAR al señor **DANIEL ANDRES ARIAS ARIAS**, identificado con cédula de ciudadanía números 9.728.962 expedida en Armenia Q., quien actúa en calidad de copropietario que, de requerirse ajustes, modificaciones o cambios al diseño del sistema de tratamiento presentado, deberá solicitar la modificación del permiso de acuerdo artículo 49 del Decreto 3930 de 2010."

"ARTÍCULO NOVENO: Cuando quiera que se presenten modificaciones o cambios en las condiciones bajo las cuales se otorgó el permiso, el usuario deberá dar aviso de inmediato



RESOLUCIÓN No.

00000731

ARMENIA QUINDIO, 17 MAR 2022.

"POR MEDIO DEL CUAL SE NIEGA UN PERMISO DE VERTIMIENTO DE AGUAS RESIDUALES DOMESTICAS Y SE ADOPTAN OTRAS DISPOSICIONES"

y por escrito a la Corporación Autónoma Regional del Quindío y solicitar la modificación del permiso, indicando en qué consiste la modificación o cambio y anexando la información pertinente."

Así las cosas, es importante resaltar que de acuerdo a la Resolución No. 3353 de fecha 27 de diciembre del año 2019 y anteriormente mencionada, la entidad como autoridad ambiental solamente otorgó el permiso de vertimiento para una vivienda campesina construida tal y como quedó contemplado en los artículo segundo parágrafo 1 de la parte resolutive, estando acorde y dando cumplimiento a la ley 160 de 1994, incorporada como determinante ambiental en la Resolución 720 de 2010, emanada de la Dirección General de la C.R.Q.; permiso (Resolución No. 3353-19) que no tiene alcance para ser soporte de saneamiento básico en la parcelación Entre Maderos (115 lotes) efectuada en el predio LA MACARENA, generando un presunto incumplimiento al Decreto 034 del año 2010; así mismo, en estudio de las determinantes ambientales el tribunal administrativo por medio de la Sentencia No. 001-2021-035 del 21 de marzo de 2021 y en estudio de un caso similar, señaló lo que se cita a continuación:

"(...)

En conclusión, las razones que respaldan la decisión contenida en la Resolución 308 de 2019 no denotan una violación al debido proceso en tanto la referencia que la autoridad ambiental hizo sobre las licencias urbanísticas otorgadas a la Sociedad Top Flight tuvo lugar ante la imperiosa necesidad de establecer el cumplimiento de las políticas de conservación del medio ambiente, encontrando que el predio no satisface lo establecido en la Resolución 720 de 2010 expedida por la misma autoridad ambiental para fijar las determinantes de todos los municipios del Departamento del Quindío, concretamente en lo relacionado con las densidades máximas de vivienda suburbana. Igualmente no se puede pasar por alto que la revisión que la CRQ efectuó sobre la vigencia de las licencias, tenía como objeto establecer la incidencia frente a la declaratoria del área protegida como Distrito de Conservación de Suelos Barbas Bremen y que la llevó a concluir la inexistencia de una situación consolidada.

De lo expuesto no logra advertir la Sala que la autoridad ambiental con la expedición del acto se hubiese arrogado la función de hacer un juicio de legalidad sobre las licencias, en



RESOLUCIÓN No.

ARMENIA QUINDIO,

00000731
17 MAR 2022

"POR MEDIO DEL CUAL SE NIEGA UN PERMISO DE VERTIMIENTO DE AGUAS RESIDUALES DOMESTICAS Y SE ADOPTAN OTRAS DISPOSICIONES"

los términos argüidos por la parte actora, porque aunque identificó una posible transgresión de la normatividad ambiental, su decisión en nada afectó las habilitaciones dadas por el municipio de Circasia y en este sentido lo que dispuso fue remitir la decisión al ente territorial, a la Procuraduría Provincial para asuntos Ambientales y a su propia oficina jurídica para que desplegaran las actuaciones respectivas acorde con sus competencias.

4. EXPEDICIÓN DE LICENCIAS DE PARCELACIÓN.

Como ha sostenido la Corporación Autónoma Regional del Quindío - C.R.Q. en diferentes espacios del orden administrativo y judicial, en virtud de la ley 99 de 1993, no es competente la entidad para hacer control de legalidad frente a los actos administrativos expedidos por Curadores Urbanos o Autoridades Municipales en ejercicio de actuaciones urbanísticas, siendo los únicos legitimados para tal fin, los Jueces de la República.

De ese modo, no se realizarán análisis frente a la expedición y contenido de las mismas, máxime cuando las mismas se encuentran ejecutadas, y no se conoce de declaración de nulidad o suspensión por parte de la jurisdicción contencioso – administrativa; por lo cual, las mismas se presumen legales, situación respetada por la entidad.

5. DOCUMENTOS PARA LA EXPEDICIÓN DE LICENCIA DE PARCELACIÓN.

Tal cual se refirió en el acápite anterior, la Corporación no tiene competencia jurisdiccional ni funcional para realizar control legal a las licencias que expiden los curadores urbanos o los municipios en el ejercicio de las actuaciones urbanísticas.

Sin embargo, debe analizarse el contexto bajo el cual se expide la licencia de parcelación, toda vez que conforme a lo dispuesto en el decreto 1077 de 2015 y en la resolución 462 de 2017, el requisito de permiso de vertimiento y/o permiso ambiental, debe acreditarse en el trámite de dicha autorización.

Al respecto, el numeral 3, del artículo 3 de la resolución 462 de 2017 indica:



RESOLUCIÓN No.

ARMENIA QUINDIO, 17 MAR 2022.

"POR MEDIO DEL CUAL SE NIEGA UN PERMISO DE VERTIMIENTO DE AGUAS RESIDUALES DOMESTICAS Y SE ADOPTAN OTRAS DISPOSICIONES"

Artículo 3. Documentos adicionales para la licencia de parcelación. Cuando se trate de licencia de parcelación, además de los requisitos previstos en el artículo 1º de la presente resolución, se deberán aportar los siguientes documentos:

3. Copia de las autorizaciones que sustenten la forma en que se prestarán los servicios públicos domiciliarios de agua potable y saneamiento básico, o las autorizaciones y permisos ambientales para el uso y aprovechamiento de los recursos naturales renovables en caso de autoabastecimiento y el pronunciamiento de la Superintendencia de Servicios Públicos de conformidad con lo dispuesto en los artículos 16 y 79 numeral 17 de la Ley 142 de 1994.

Los artículos 5 y 6 de la resolución 462 de 2017, definen los documentos a considerar para la expedición de licencias de construcción, donde no se contemplan como exigencia, permisos ambientales y/o de vertimientos.

De ese modo, debe considerarse que el permiso de vertimiento debe acreditarse durante el trámite de expedición de la licencia de parcelación."

También es importante resaltar el concepto del Ministerio Público inmerso en la misma sentencia No. 001-2021-035 del 21 de marzo de 2021 del Honorable Tribunal Administrativo en el cual se advierte lo que se cita a continuación:

"Abordó la responsabilidad en relación con el medio ambiente y los recursos naturales indicando que en virtud de los principios y las normas internacionales y constitucionales, emergen los deberes jurídicos para la autoridad ambiental, en este caso la CRQ, de proteger el medio ambiente y los recursos naturales, permitiendo que las generaciones futuras y la población goce de un derecho humano como es el acceso al agua. Sostuvo que las determinantes ambientales son normas de superior jerarquía en materia ambiental para la elaboración, adopción y ajustes de los Planes de Ordenamiento Territorial - POT, Esquemas de Ordenamiento Territorial - EOT y Planes Básicos de Ordenamiento Territorial - PBOT, que no pueden ser desconocidas por los municipios y frente al tema citó las establecidas en el artículo 10 de la Ley 388 de 1997."



RESOLUCIÓN No. 00000731

ARMENIA QUINDIÓ, 7 MAR 2022

"POR MEDIO DEL CUAL SE NIEGA UN PERMISO DE VERTIMIENTO DE AGUAS RESIDUALES DOMESTICAS Y SE ADOPTAN OTRAS DISPOSICIONES"

Es importante traer en consideración lo que permite y ordena el artículo 2.2.6.2.2 del Decreto 1077 de 2015 que a su vez incorpora el Decreto 097 del año 2006, por el cual se reglamenta la expedición de licencias urbanísticas en suelo rural y se expiden otras disposiciones:

"Decreto 097 de 2006 Por el cual se reglamenta la expedición de licencias urbanísticas en suelo rural y se expiden otras disposiciones, en su artículo 3º establece la prohibición de llevar a cabo parcelaciones en suelo rural. "A partir de la entrada en vigencia del presente Decreto, no se podrán expedir licencias de parcelación o construcción autorizando parcelaciones en suelo rural para vivienda campestre, mientras no se incorpore en el Plan de Ordenamiento Territorial la identificación y delimitación precisa de las áreas destinadas a este uso, con la definición de las normas urbanísticas de parcelación, las cuales deberán tener en cuenta la legislación agraria y ambiental. Esta prohibición cubre a las solicitudes de licencias de parcelación o construcción de parcelaciones en suelo rural para vivienda campestre, que actualmente se encuentran en trámite."

"Artículo 3º. Prohibición de parcelaciones en suelo rural: A partir de la entrada en vigencia del presente decreto, no se podrán expedir licencias de parcelación o construcción autorizando parcelaciones en suelo rural para vivienda campestre, mientras no se incorpore en el Plan de Ordenamiento Territorial la identificación y delimitación precisa de las áreas destinadas a este uso, con la definición de las normas urbanísticas de parcelación, las cuales deberán tener en cuenta la legislación agraria y ambiental. Esta prohibición cubre a las solicitudes de licencias de parcelación o construcción de parcelaciones en suelo rural para vivienda campestre, que actualmente se encuentran en trámite.

En todo caso, para la definición de las normas urbanísticas de parcelación los municipios deberán ajustarse a las normas generales y las densidades máximas definidas por la Corporación Autónoma Regional correspondiente, las cuales deberán ser inferiores a aquellas establecidas para el suelo suburbano.

Parágrafo. Los municipios y distritos señalarán los terrenos que deban ser mantenidos y preservados por su importancia para la explotación agrícola, ganadera, paisajismo o de recursos naturales, según la clasificación del suelo adoptada en el Plan de Ordenamiento



Plan de Acción Institucional
"Protegiendo el patrimonio
ambiental y más cerca
del ciudadano"
2020 - 2023

RESOLUCIÓN No. 00000737

ARMENIA QUINDIO, 17 MAR 2022

"POR MEDIO DEL CUAL SE NIEGA UN PERMISO DE VERTIMIENTO DE AGUAS RESIDUALES DOMESTICAS Y SE ADOPTAN OTRAS DISPOSICIONES"

Territorial. En estos terrenos no podrán autorizarse actuaciones urbanísticas de subdivisión, parcelación o edificación de inmuebles que impliquen la alteración o transformación de su uso actual."

Así mismo de acuerdo al Artículo 2.2.3.3.5.2. Requisitos del permiso de vertimientos del Decreto 1076 del año 2015, compilado por el Decreto 3930 del año 2010 y a su vez modificado parcialmente por el Decreto 050 del año 2018 en el párrafo 1 expresa lo que se cita a continuación:

"Parágrafo 1. *En todo caso cuando no exista compatibilidad entre los usos del suelo y las determinantes ambientales establecidas por la autoridad ambiental competente para el Ordenamiento Territorial, estas últimas de acuerdo con el artículo 10 de la Ley 388 de 1997 o la norma que lo modifique, adicione o sustituya, prevalecerán sobre los primeros."*

Que dado lo anterior, y teniendo en cuenta que la señora **DIANA LUCIA ROMAN BOTERO** identificada con la cédula de ciudadanía No. 41.871.391 en calidad de apoderada de la señora **NOHORA BELTRAN FRANCO** identificada con la cedula de ciudadanía No. 41.897.626 en calidad de representante legal de la sociedad **CONSTRUCTORA EPIC S.A.S.** identificada con el NIT. 816006765-3, sociedad quien es la propietaria del predio denominado: **1) CONDOMINIO ENTRE MADEROS LOTE # 31**, ubicado en la vereda **CONGAL**, del Municipio de **CIRCASIA (Q)**, identificado con matrícula inmobiliaria **No. 280-240494**, entregó todos los documentos necesarios a la solicitud de permiso de vertimiento, pero el mismo no es posible de acuerdo a que esta corporación otorgo un permiso de vertimiento para una vivienda campesina del predio **LOTE LA MACARENA - LOTE TERRENO 1**, ubicado en la Vereda **CONGAL** del Municipio de **CIRCASIA (Q)**, identificado con matrícula inmobiliaria número 280-181417, estando acorde y dando cumplimiento a la ley 160 de 1994, incorporada como determinante ambiental en la Resolución 720 de 2010, emanada de la Dirección General de la C.R.Q pero que actualmente las condiciones ambientales fueron cambiadas producto de una parcelación que presuntamente no dio cumplimiento al Decreto 034 del año 2010; situación que origina la negación del permiso de vertimiento de aguas residuales domésticas, viéndose esta entidad con elementos de juicio para negar el correspondiente permiso de vertimientos para el predio denominado: **1) CONDOMINIO ENTRE MADEROS LOTE # 31** ubicado en la



RESOLUCIÓN No.

00000731

ARMENIA QUINDIO,

17 MAR 2022,

"POR MEDIO DEL CUAL SE NIEGA UN PERMISO DE VERTIMIENTO DE AGUAS RESIDUALES DOMESTICAS Y SE ADOPTAN OTRAS DISPOSICIONES"

vereda **CONGAL** del municipio de **CIRCASIA (Q)**, identificado con matrícula inmobiliaria número **280-240494**.

Que en virtud de lo anterior, se realiza la presente **RESOLUCIÓN POR MEDIO DE LA CUAL SE NIEGA LA SOLICITUD DE UN PERMISO DE VERTIMIENTOS**, por medio de la cual se toma una decisión de fondo a una solicitud, tal como lo establece el numeral 6 del artículo 2.2.3.3.5.5 de la sección 5 del Decreto 1076 de 2015 (decreto 3930 de 2010), modificado parcialmente por el Decreto 050 de 2018.

La Corporación Autónoma Regional del Quindío – CRQ, en virtud del artículo 9 de la Ley 1437 de 2011, la cual establece las prohibiciones de las autoridades, indicando en el numeral 4: "Exigir constancias, certificaciones o documentos que reposen en la respectiva Entidad". De igual manera, el artículo noveno del Decreto 019 de 2012 "Ley Antitrámites", trata sobre la prohibición de exigir documentos que reposan en la entidad señalando: "Cuando se esté adelantando un trámite ante la administración, se prohíbe exigir actos administrativos, constancias, certificaciones o documentos que ya reposen en la entidad ante la cual se está tramitando la respectiva actuación (...)"; y de los principios de eficacia y economía que rigen las actuaciones administrativas, el primero propende porque las autoridades busquen que los procedimientos logren su finalidad, y para el efecto, deberán remover de oficio los obstáculos puramente formales, entre otros y el segundo tiene por finalidad que las autoridades procedan con austeridad y eficacia, optimizando el uso del tiempo y de los demás recursos, procurando el más alto nivel de calidad en las actuaciones y la protección de los derechos de las personas. Lo anterior en concordancia con el Decreto 2106 de 2019, "Por el cual se dictan normas para simplificar, suprimir y reformar tramites, procesos y procedimientos innecesarios existentes en la administración pública".

CONSIDERACIONES JURÍDICAS

Que el artículo 79 de la Carta Política indica que: "*Todas las personas tienen derecho a gozar de un ambiente sano. La Ley garantizará la participación de la comunidad en las decisiones que puedan afectarlo*".



RESOLUCIÓN No. 00000731

ARMENIA QUINDIO, 17 MAR 2022

"POR MEDIO DEL CUAL SE NIEGA UN PERMISO DE VERTIMIENTO DE AGUAS RESIDUALES DOMESTICAS Y SE ADOPTAN OTRAS DISPOSICIONES"

Es deber del Estado proteger la diversidad e integridad del ambiente, conservar las áreas de especial importancia ecológica y fomentar la educación para el logro de estos fines."

Que el artículo 8 de la Constitución Política establece que "Es obligación del Estado y de las personas proteger las riquezas culturales y naturales de la nación".

Que el artículo 79 ibídem, indica que: "Todas las personas tienen derecho a gozar de un ambiente sano. La Ley garantizará la participación de la comunidad en las decisiones que puedan afectarlo".

Que el artículo 80 ibídem, establece que: "El Estado planificará el manejo y aprovechamiento de los recursos naturales, para garantizar su desarrollo sostenible, su conservación, restauración o sustitución..."

Que el artículo 132 ibídem, establece en lo relativo al uso, conservación y preservación de las aguas que: "*Sin permiso, no se podrán alterar los cauces, ni el régimen y la calidad de las aguas, ni intervenir su uso legítimo.*"

Que el artículo 2.2.3.2.20.5 de la sección 20 del Decreto 1076 de 2015, modificado por el Decreto 50 de 2018 (Decreto 1541 de 1978, en el artículo 211), establece: "*Se prohíbe verter, sin tratamiento, residuos sólidos, líquidos o gaseoso, que puedan contaminar o eutroficar las aguas, causar daño o poner en peligro la salud humana o el normal desarrollo de la flora o fauna, o impedir u obstaculizar su empleo para otros usos.*"

El grado de tratamiento para cada tipo de vertimiento dependerá de la destinación e los tramos o cuerpo de aguas, de los efectos para la salud y de las implicaciones ecológicas y económicas."

El artículo 2.2.3.3.5.7 de la sección 5 del decreto 1076 de 2015, (Decreto 3930 de 2010, en su Artículo 47) en su tenor literal dispone:

"La autoridad ambiental competente, con fundamento en la clasificación de aguas, en la evaluación de la información aportada por el solicitante, en los hechos y



RESOLUCIÓN No.

ARMENIA QUINDIO, 7 MAR 2021

"POR MEDIO DEL CUAL SE NIEGA UN PERMISO DE VERTIMIENTO DE AGUAS RESIDUALES DOMESTICAS Y SE ADOPTAN OTRAS DISPOSICIONES"

*circunstancias deducidos de las visitas técnicas practicadas y en el informe técnico, otorgará o negará el permiso de vertimiento mediante resolución.
El permiso de vertimiento se otorgará por un término no mayor a diez (10) años."*

Que el artículo 2.2.3.3.5.1 de la sección en mención de la citada norma establece: **"Toda persona natural o jurídica cuya actividad o servicio genere vertimientos a las aguas superficiales, marinas, o al suelo, deberá solicitar y tramitar ante la autoridad ambiental competente, el respectivo permiso de vertimientos"**. (Artículo 42 Decreto 3930 de 2010)

Que el Artículo 2.2.3.3.5.2, ibídem, modificado por el Decreto 50 de 2018, señala los requisitos que se deben allegar para obtener un permiso de vertimientos ante la autoridad ambiental, así como los artículos 2.2.3.3.5.3, modificado por el Decreto 50 de 2018 y 2.2.3.3.5.4, aclaran e indican los requisitos dependiendo del tipo de actividad.

En el Artículo 2.2.3.3.5.5 de la citada norma, indica cual es el procedimiento que se debe seguir para la obtención del permiso de vertimientos.

Que la protección al medio ambiente corresponde a uno de los más importantes cometidos estatales, es deber del Estado garantizar a las generaciones futuras la conservación del ambiente y la preservación de los recursos naturales.

Como se pudo evidenciar de las consideraciones jurídicas expuestas en precedencia, las determinantes ambientales forman parte integrante de la organización del territorio y su contenido fija la organización del mismo dentro de las áreas ambientales de vital importancia para los ecosistemas presentes en el Departamento del Quindío.

Así las cosas, tal y como se expuso en las consideraciones del presente acto administrativo, las actividades productivas y constructivas en el departamento deben estar acordes a las determinantes ambientales adoptadas por esta Corporación mediante la Resolución 720 de 2010, y que por ende debe tenerse en cuenta dicha regulación por las entidades territoriales competentes, al momento de expedir autorizaciones y/o permisos para desarrollar las



RESOLUCIÓN No. 00000731

ARMENIA QUINDIO, 17 MAR 2022.

"POR MEDIO DEL CUAL SE NIEGA UN PERMISO DE VERTIMIENTO DE AGUAS RESIDUALES DOMESTICAS Y SE ADOPTAN OTRAS DISPOSICIONES"

actividades urbanísticas y en las demás que guarden relación a determinación de densidades y limitaciones vigentes para cada caso en particular.

Que de conformidad con el procedimiento para la obtención del permiso de vertimientos determinado en el numeral 5 del artículo 2.2.3.3.5.5 de la sección 5 del Decreto 1076 de 2015 (artículo 45 del decreto 3930 de 2010), modificado por el Decreto 50 de 2018, se profirió Auto de Tramite con radicado No. **SRCA-ATV-222-03-2022** del 10 de marzo de 2022 que declara reunida toda la información para decidir.

Que la Resolución 2169 del 12 de diciembre de 2016, modificada por la Resolución 066 del 16 de enero de 2017, modificada por la Resolución 081 del 18 de enero de 2017 y a su vez modificada por las Resoluciones No. 1035 del 03 de mayo del 2019 y 1861 del 14 de septiembre del año 2020, emanadas de la Dirección General de la Corporación Autónoma Regional del Quindío y, asignó a la Subdirección de Regulación y Control Ambiental de la Corporación Autónoma Regional del Quindío, la función de otorgar permisos, concesiones, autorizaciones y licencias ambientales requeridas por la ley para el uso, aprovechamiento o movilización de los recursos naturales o para el desarrollo de actividades que afecten o puedan afectar el medio ambiente; por lo tanto es competente para expedir el presente acto administrativo.

Que con base en la revisión de avances y el conocimiento del aumento progresivo de ingreso de solicitudes de permisos, licencias, concesiones y demás trámites ambientales, el Director General expidió la Resolución 044 del 11 de enero de 2017 *"Por medio de la cual se declara la congestión administrativa y se inicia un proceso de descongestión, normalización y atención oportuna de tramites ambientales y procedimientos administrativos en las dependencias de la Corporación Autónoma Regional del Quindío y se dictan otras disposiciones"*. Esta Resolución ha sido prorrogada mediante la Resolución 3524 del 29 de diciembre de 2017 y a su vez modificada por la resolución 824 de 2018, en consideración a la permanencia de las solicitudes sin resolver de fondo, a pesar de los avances logrados hasta la fecha.

Que en el marco del proceso de descongestión que adelanta la Corporación Autónoma Regional del Quindío, se encuentra para el respectivo impulso procesal, el expediente el **00669-2021** que corresponde al predio denominado: **1) CONDOMINIO ENTRE**



RESOLUCIÓN No.

ARMENIA QUINDIO,

0000073
17 MAR 2022

"POR MEDIO DEL CUAL SE NIEGA UN PERMISO DE VERTIMIENTO DE AGUAS RESIDUALES DOMESTICAS Y SE ADOPTAN OTRAS DISPOSICIONES"

MADEROS LOTE # 31 ubicado en la vereda **CONGAL** del municipio de **CIRCASIA (Q)**, encontrándose pendiente de resolverse la solicitud de trámite de permiso de vertimiento.

Que con fundamento en lo anterior se desarrolla el proceso de descongestión en procura de normalizar trámites y de atención oportuna según la creación de los grupos internos y la asignación de personal contratista.

Que por tanto, el Subdirector de Regulación y Control Ambiental de la Corporación Autónoma Regional del Quindío CRQ, en uso de sus atribuciones y en mérito de lo expuesto,
RESUELVE

ARTÍCULO PRIMERO: NEGAR LA SOLICITUD DE PERMISO DE VERTIMIENTO DE AGUAS RESIDUALES DOMESTICAS, al predio **1) CONDOMINIO ENTRE MADEROS LOTE # 31**, ubicado en la vereda **CONGAL**, del Municipio de **CIRCASIA (Q)**, identificado con matrícula inmobiliaria **No. 280-240494**, presentado por la señora **DIANA LUCIA ROMAN BOTERO** identificada con la cédula de ciudadanía No. 41.871.391 en calidad de apoderada de la señora **NOHORA BELTRAN FRANCO** identificada con la cedula de ciudadanía No. 41.897.626 en calidad de representante legal de la sociedad **CONSTRUCTORA EPIC S.A.S.** identificada con el NIT. 816006765-3, sociedad quien es la propietaria del predio objeto de solicitud.

Parágrafo: La negación del permiso de vertimiento para el predio **1) CONDOMINIO ENTRE MADEROS LOTE # 31**, ubicado en la vereda **CONGAL**, del Municipio de **CIRCASIA (Q)**, identificado con matrícula inmobiliaria **No. 280-240494**, se efectúa por los argumentos expuestos en la parte motiva del presente proveído.

ARTICULO SEGUNDO: Como consecuencia de lo anterior Archívese el trámite administrativo de solicitud de permiso de vertimientos, adelantado bajo el expediente radicado CRQ ARM **00669-2021** del 20 de enero del año 2021, relacionado con el predio **1) CONDOMINIO ENTRE MADEROS LOTE # 31**, ubicado en la vereda **CONGAL**, del Municipio de **CIRCASIA (Q)**, identificado con matrícula inmobiliaria **No. 280-240494**.



00000731

RESOLUCIÓN No.

ARMENIA QUINDIO, 17 MAR 2022.

"POR MEDIO DEL CUAL SE NIEGA UN PERMISO DE VERTIMIENTO DE AGUAS RESIDUALES DOMESTICAS Y SE ADOPTAN OTRAS DISPOSICIONES"

ARTÍCULO TERCERO: NOTIFICAR para todos sus efectos la presente decisión a la **CONSTRUCTORA EPIC S.A.S.** identificada con el Nit. 816006765-3 en calidad de propietaria del predio objeto de solicitud, por medio de su representante legal la señora **NOHORA BELTRAN FRANCO** identificada con la cedula de ciudadanía No. 41.897.626 o a su apoderada la señora **DIANA LUCIA ROMAN BOTERO** identificada con la cedula de ciudadanía No. 41.871.391 debidamente constituida, de no ser posible la notificación personal, se hará en los términos estipulados en el Código de Procedimiento Administrativo y de lo Contencioso Administrativo (NOTIFICACIÓN POR AVISO).


ARTÍCULO CUARTO: Trasladar para lo de su competencia el presente acto administrativo al municipio de Circasia Quindío, para su conocimiento y fines pertinentes.


ARTÍCULO QUINTO: El encabezado y la parte Resolutiva de la presente Resolución, deberá ser publicada en el boletín ambiental de la C.R.Q., a costa del interesado, de conformidad con los Artículos 70 y 37 de la Ley 99 de 1993.

ARTÍCULO SEXTO: La presente Resolución rige a partir de la fecha de ejecutoría, de conformidad con el artículo 87 del Código de Procedimiento Administrativo y de lo Contencioso Administrativo, (Ley 1437 de 2011).

ARTICULO SEPTIMO: Contra el presente acto administrativo procede únicamente el recurso de reposición, el cual debe interponerse ante el funcionario que profirió el acto y deberá ser interpuesto por el solicitante o apoderado debidamente constituido, dentro de los diez (10) días siguientes a la notificación, tal como lo dispone la ley 1437 del 2011.

NOTIFÍQUESE, PUBLÍQUESE Y CÚMPLASE


JUAN CAMILO PEÑA LIZARAZO
Abogado Contratista SRCA


CARLOS ARIEL TRUKE OSPINA
Subdirector de Regulación y Control Ambiental


DANIEL JARAMILLO GOMEZ
Profesional Universitario Grado 10



571-21

RESOLUCIÓN No. 00000732

ARMENIA QUINDIO, 17 MAR 2022

"POR MEDIO DEL CUAL SE NIEGA UN PERMISO DE VERTIMIENTO DE AGUAS RESIDUALES DOMESTICAS Y SE ADOPTAN OTRAS DISPOSICIONES"

LA SUBDIRECCIÓN DE REGULACIÓN Y CONTROL AMBIENTAL DE LA CORPORACIÓN AUTÓNOMA REGIONAL DEL QUINDÍO, en uso de sus atribuciones legales contenidas en la Ley General Ambiental de Colombia, el Código de Procedimiento Administrativo y de lo Contencioso Administrativo y la Resolución 2169 del 12 de diciembre de 2016, modificada por la Resolución 066 del 16 de enero de 2017, modificada por la Resolución 081 del 18 de enero de 2017 y a su vez modificada por las Resoluciones No. 1035 del 03 de mayo del 2019 y 1861 del 14 de septiembre del año 2020, emanadas de la Dirección General de la Corporación Autónoma Regional del Quindío y,

CONSIDERANDO:

Que el día 26 de mayo del año 2015, el Gobierno Nacional expidió el Decreto 1076 de 2015 **"Por medio del cual se expide el Decreto Único Reglamentario del Sector Ambiente y Desarrollo Sostenible"**, en el cual incorporó gran parte de la normatividad Ambiental que rige en el territorio Colombiano, entre las normas concentradas está el Decreto 1541 de mil novecientos setenta y ocho (1978) el cual en su momento reguló aspectos relacionados con la disposición de vertimientos, así como también el Decreto 3930 de 2010, el cual derogó el Decreto 1594 de 1984, salvo los artículos 20 y 21, además de los artículos 193, 213 a 217 y 231 del Decreto 1541 de 1978. Teniendo con esto que el Decreto 1076 de 2015 reglamenta, entre otros aspectos, lo concerniente al ordenamiento del recurso hídrico y los vertimientos.

Que con posterioridad, el Ministerio de Ambiente y Desarrollo Sostenible expidió el Decreto 50 del 16 de enero de 2018: **"Por el cual se modifica el Decreto 1076 de 2015, Decreto Único Reglamentario del Sector Ambiente y Desarrollo Sostenible en relación con los Consejos Ambientales Regionales de la Macrocuenca (CARMAG), el Ordenamiento del Recurso Hídrico y Vertimientos y se dictan otras disposiciones"**.

Que el día 18 de enero del año 2021, la señora **DIANA LUCIA ROMAN BOTERO** identificada con la cédula de ciudadanía No. 41.871.391 en calidad de apoderada de la señora **NOHORA BELTRAN FRANCO** identificada con la cédula de ciudadanía No. 41.897.626 en calidad de representante legal de la sociedad **CONSTRUCTORA EPIC S.A.S.** identificada con el Nit. 816006765-3, sociedad quien es la propietaria del predio



RESOLUCIÓN No.

ARMENIA QUINDIO,

00000732
7 MAR 2022

"POR MEDIO DEL CUAL SE NIEGA UN PERMISO DE VERTIMIENTO DE AGUAS RESIDUALES DOMESTICAS Y SE ADOPTAN OTRAS DISPOSICIONES"

denominado: **1) CONDOMINIO ENTRE MADEROS LOTE # 18**, ubicado en la vereda **CONGAL**, del Municipio de **CIRCASIA (Q)**, identificado con matrícula inmobiliaria **No. 280-240481**, presentó a la **CORPORACIÓN AUTÓNOMA REGIONAL DEL QUINDÍO - C.R.Q.** Formulario Único Nacional de Solicitud de Permiso de Vertimientos con radicado No. **00571-2021**, acorde con la información que se detalla:

ASPECTOS TÉCNICOS Y AMBIENTALES

INFORMACIÓN GENERAL DEL VERTIMIENTO	
Nombre del predio o proyecto	CONDOMINIO ENTRE MADEROS LOTE # 18
Localización del predio o proyecto	Vereda Congal del Municipio de Circasia (Q.)
Ubicación del vertimiento (coordenadas georreferenciadas).	Latitud: 4° 36' 18.397" N Longitud: - 75° 39' 1.454" W
Código catastral	000200080114000
Matricula Inmobiliaria	280-240481
Nombre del sistema receptor	Suelo
Fuente de abastecimiento de agua	Empresas públicas del Quindío EPQ
Cuenca hidrográfica a la que pertenece	Río La Vieja
Tipo de vertimiento (Doméstico / No Domestica)	Doméstico
Tipo de actividad que genera el vertimiento. (Domestica, industrial – Comercial o de Servicios).	Doméstica
Caudal de la descarga	0.01 Lts/seg
Frecuencia de la descarga	30 días/mes.
Tiempo de la descarga	18 horas/día
Tipo de flujo de la descarga	Intermitente
Área de infiltración	15.71 m ²

Que por reunir los requisitos legales, especialmente a lo estipulado en el artículo 2.2.3.3.5.2 (artículo 42 del Decreto 3930 de 2010), modificado por el Decreto 50 de 2018, mediante



RESOLUCIÓN No.

09999 MAR 7, 2022

ARMENIA QUINDIO,

"POR MEDIO DEL CUAL SE NIEGA UN PERMISO DE VERTIMIENTO DE AGUAS RESIDUALES DOMESTICAS Y SE ADOPTAN OTRAS DISPOSICIONES"

acto administrativo con radicado **No. SRCA-AITV-153-03-2021**, de fecha 26 de marzo del año 2021, se profirió Auto de Iniciación de Trámite de vertimientos, el cual fue notificado al correo electrónico ecobrasdianaroman@gmail.com el día 31 de marzo del año 2021, mediante el radicado 03890.

CONSIDERACIONES TÉCNICAS

Que el Ingeniero Ambiental Daniel Jaramillo Gómez Profesional Universitario Grado 10 de la Subdirección de Regulación y Control Ambiental de la C.R.Q. elaboró el informe de visita técnica de acuerdo a la visita realizada el día 21 de mayo del año 2021 al Predio denominado: Entre Maderos ubicado en la vereda el Congal - La Macarena del municipio de Circasia (Q), en la cual se observó lo siguiente:

"DESCRIPCIÓN DE LOS ASPECTOS ENCONTRADOS EN LA VISITA

Se realiza visita al proyecto urbanístico entre maderos ver el congal del municipio decir calla, en el cual se pretende desarrollar la construcción de 115 viviendas campestres (conjunto campestre) proyecta construir en cuatro etapas. El momento de la visita se observan adecuaciones topográficas, apertura de vías internas, demarcación de lotes, construcción de Portería, Sala De Ventas, maquinaria pesada para el movimiento de tierra. Sobre el predio discurren dos cuerpos de agua, lleguas colinda por el costado izquierdo y convirtiéndose en hojas anchas en las coordenadas 1001100N y 1157830E. Tiene 3 drenajes intermitentes que en el plano urbanístico queda con los retiros de 30 mts y 100 mts respectivamente..."

(Se anexa informe de visita técnica y registro fotográfico)

Que el día 01 de julio del año 2021, el Ingeniero Civil **CHRISTIAN FELIPE DIAZ BAHAMON**, contratista de la Subdirección de Regulación y Control Ambiental de la C.R.Q., evaluó técnica y ambientalmente la documentación allegada por el usuario y emitió concepto técnico para trámite de permiso de vertimientos, en el cual manifestó lo siguiente:



RESOLUCIÓN No.

ARMENIA QUINDIO, 7 MAR 2022

"POR MEDIO DEL CUAL SE NIEGA UN PERMISO DE VERTIMIENTO DE AGUAS RESIDUALES DOMESTICAS Y SE ADOPTAN OTRAS DISPOSICIONES"

"CONCEPTO TÉCNICO PARA TRÁMITE DE PERMISOS DE VERTIMIENTOS - CTPV- 201 - 2021"

FECHA: 01 de Julio de 2021

SOLICITANTE: NOHORA FRANCO BELTRAN

EXPEDIENTE: 00571 de 2021

1. OBJETO

Evaluar la propuesta técnica presentada por el solicitante, teniendo en cuenta los parámetros mínimos de diseño del sistema de tratamiento y disposición final de **Aguas Residuales Domésticas** según las recomendaciones técnicas generales y las establecidas por el Reglamento Técnico para el Sector de Agua potable y Saneamiento Básico RAS, adoptado mediante Resolución 0330 de 2017.

2. ANTECEDENTES

1. Expedición del Decreto 050 de 2018, el cual modificó al Decreto 1076 de 2015.
2. Solicitud de permiso de vertimientos radicada el 18 de Enero de 2021.
3. Auto de inicio trámite de permiso de vertimiento SRCA-AITV-153-03-21 del 26 de Marzo de 2021.
4. Visita técnica de verificación de estado y funcionamiento del sistema de tratamiento de aguas residuales N° 44293 del 21 de Mayo de 2021.

3. ASPECTOS TÉCNICOS Y AMBIENTALES

INFORMACIÓN GENERAL DEL VERTIMIENTO	
Nombre del predio o proyecto	CONDominio ENTRE MADEROS LOTE # 18
Localización del predio o proyecto	Vereda Congal del Municipio de Circasia (Q.)
Ubicación del vertimiento (coordenadas georreferenciadas).	Latitud: 4° 36' 18.397" N Longitud: - 75° 39' 1.454" W
Código catastral	000200080114000
Matricula Inmobiliaria	280-240481
Nombre del sistema receptor	Suelo
Fuente de abastecimiento de agua	Empresas públicas del Quindío EPQ
Cuenca hidrográfica a la que pertenece	Río La Vieja
Tipo de vertimiento (Doméstico / No Doméstica)	Doméstico
Tipo de actividad que genera el vertimiento. (Doméstica, industrial - Comercial o de Servicios).	Doméstica
Caudal de la descarga	0.01 Lts/seg



00000732
17 MAR 2022

RESOLUCIÓN No.

ARMENIA QUINDIO,

"POR MEDIO DEL CUAL SE NIEGA UN PERMISO DE VERTIMIENTO DE AGUAS RESIDUALES DOMESTICAS Y SE ADOPTAN OTRAS DISPOSICIONES"

INFORMACIÓN GENERAL DEL VERTIMIENTO	
Frecuencia de la descarga	30 días/mes.
Tiempo de la descarga	18 horas/día
Tipo de flujo de la descarga	Intermitente
Área de infiltración	15.71 m ²

4. RESULTADOS DE LA REVISIÓN DE LA PROPUESTA TÉCNICA PRESENTADA
4.1 PROPUESTA PARA EL MANEJO DE AGUAS RESIDUALES

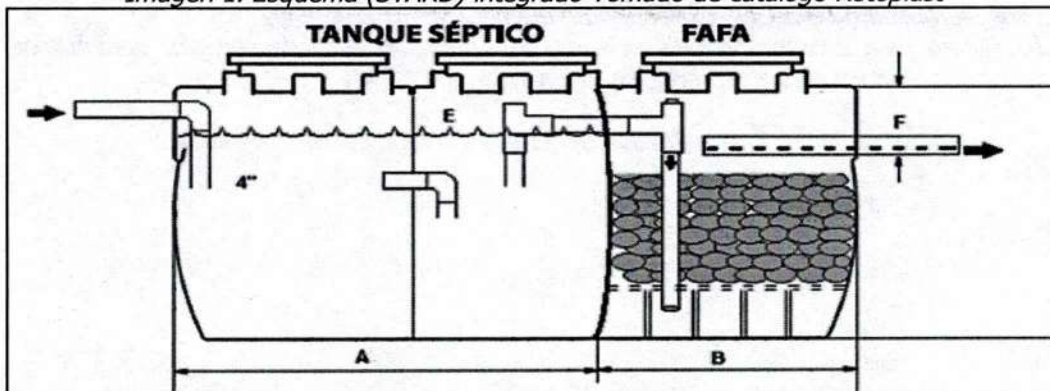
Las aguas residuales domésticas (ARD), generadas en el predio se conducirán a un Sistema de Tratamiento de Aguas Residuales Domésticas (STARD) prefabricado, compuesto por trampa de grasas, tanque séptico y filtro anaerobio integrados, y sistema de disposición final a pozo de absorción.

Trampa de grasas: La trampa de grasas del predio será prefabricada, para el pre tratamiento de las aguas residuales provenientes de la cocina. Según las memorias de cálculo, las dimensiones son 0.40 m de profundidad útil, 0.68 m de diámetro superior y 0.51 m de diámetro inferior, para un volumen útil de 0.105 m³ o 105 litros.

Tanque séptico y Filtro Anaerobio de Flujo Ascendente FAFA: Según las memorias de cálculo en el predio se instalara un sistema integrado prefabricado de polietileno marca rotoplast, y según el catalogo del fabricante anexo las dimensiones son:

- 1) Tanque séptico (Compartimientos No 1 y 2): Largo útil 1.40 m, Diámetro 1.10 m y profundidad útil 1.05 m, para un volumen aproximado de 1.3 m³ – 1,300 Litros.
 - 2) Filtro anaeróbico: Largo útil 0.70 m, Diámetro 1.10 m, profundidad útil 1.0 m, para un volumen aproximado de 0.7 m³ – 700 Litros. Material filtrante compuesto por 230m rosetones.
- Con un volumen total de 2,000 litros el sistema integrado está calculado para 6 personas.

Imagen 1. Esquema (STARD) integrado Tomado de catálogo Rotoplast



RESOLUCIÓN No.

ARMENIA QUINDIO,

00000732
17 MAR

"POR MEDIO DEL CUAL SE NIEGA UN PERMISO DE VERTIMIENTO DE AGUAS RESIDUALES DOMESTICAS Y SE ADOPTAN OTRAS DISPOSICIONES"

Disposición final del efluente: Como disposición final de las aguas residuales domésticas tratadas se opta por la infiltración al suelo mediante un pozo de absorción. La tasa de percolación obtenida a partir del ensayo realizado en el predio es de 3.86 min/pulgada. A partir de esto se dimensiona un pozo de absorción de 2.0 m de diámetro y 2.5 metros de profundidad, para un área efectiva de infiltración de 15.71 m².

4.2 OTROS ASPECTOS TECNICOS

Caracterización actual del vertimiento existente o estado final previsto para el vertimiento proyectado de conformidad con la norma de vertimientos vigente: Las aguas residuales domésticas cuentan con unas características ya conocidas. Cuando se originan en una vivienda familiar, los caudales y por lo tanto las cargas contaminantes son similares entre sí, y en consecuencia, dado el bajo impacto de vertimientos de esta magnitud y características y asumiendo que para sistemas de tipo convencional (aquellos conformados por trampa de grasas, tanque séptico y filtro anaerobio) se cumple con los límites máximos permisibles de los parámetros fisicoquímicos (en DBO, SST y Grasas y Aceites) establecidos en la Resolución 631 de 2015, se considera que una caracterización presuntiva de estas aguas residuales domésticas ofrece suficiente información del vertimiento de entrada y salida del STARD.

Concepto sobre el uso del suelo expedido por la autoridad municipal competente:

De acuerdo con el Concepto de uso de Suelos y Concepto de Norma urbanística No 130 de septiembre de 2020, expedido por la Secretaría de Infraestructura Municipal de Circasia, donde se presentan las siguientes características del predio:

Ficha catastral: 000200080114000

Matricula inmobiliaria: 280-181417

Nombre del predio: LOTE LA MACARENA LOTE DE TERRENO UNO (1)

Localización: Área Rural del Municipio de Circasia

Usos

Permitir: Bosque protector, investigación, Ecoturismo, Agroturismo, acuaturismo, educación ambiental, conservación, recreación pasiva.

Limitar: bosque protector-productor, sistemas agroforestales, silvopastoriles aprovechamiento selectivos, vertimiento de aguas, extracción de material de arrastre.

Prohibir: Loteo para construcción de vivienda, usos industriales y de servicios comerciales, vías carretables, ganadería, bosque productor, tala y quema

Imagen 2. Localización del predio Tomado del SIG Quindío.




Plan de Acción Institucional
"Protegiendo el patrimonio
ambiental y más cerca
del ciudadano"
2020 - 2023

RESOLUCIÓN No. 00000732

ARMENIA QUINDIO,

7 MAR 2022

**"POR MEDIO DEL CUAL SE NIEGA UN PERMISO DE VERTIMIENTO DE AGUAS
RESIDUALES DOMESTICAS Y SE ADOPTAN OTRAS DISPOSICIONES"**



Según la ficha catastral No. 000200080114000

Según lo observado en el SIG Quindío se evidencia que el predio de mayor extensión con ficha catastral 000200080114000, el cual dio origen al predio objeto del presente concepto se encuentra fuera de áreas y ecosistemas estratégicos.

Imagen 3. Drenajes del predio Tomado del SIG Quindío.

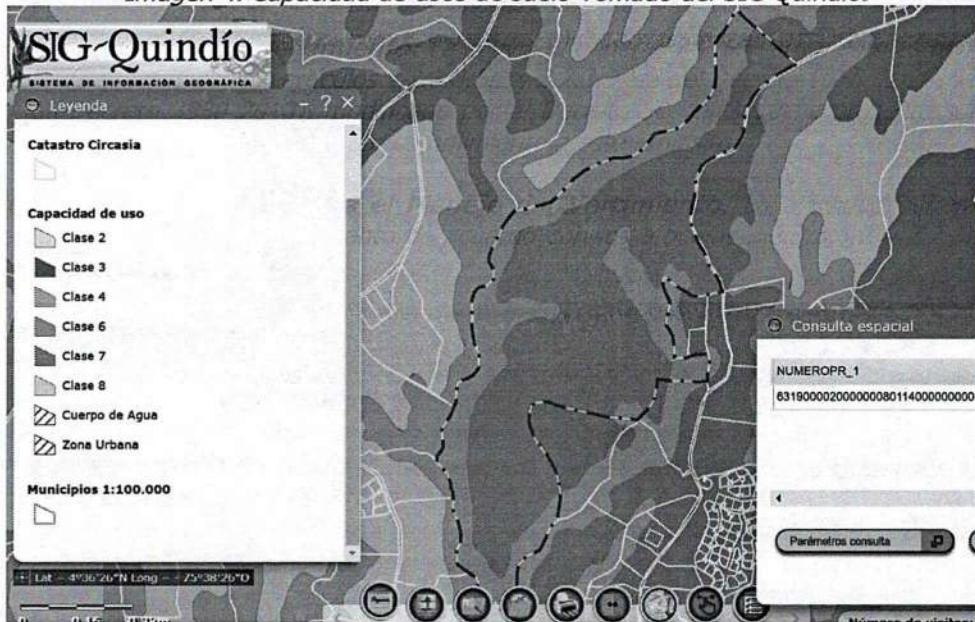


ARMENIA QUINDIO,

"POR MEDIO DEL CUAL SE NIEGA UN PERMISO DE VERTIMIENTO DE AGUAS RESIDUALES DOMESTICAS Y SE ADOPTAN OTRAS DISPOSICIONES"

Se observan las quebradas Las Yeguas y Hojas Anchas bordeando el predio, y otros drenajes sencillos al interior del mismo. Haciendo uso de la herramienta Buffer del SIG QUINDIO y tomando como punto de partida las coordenadas del vertimiento referenciadas en los planos aportados, se establece una distancia superior a 30.0 metros hasta el drenaje más cercano (Quebrada Las Yeguas), sin embargo, se debe tener en cuenta lo estipulado en el artículo 2.2.1.1.18.2 del Decreto 1076 de 2015, en el cual se establece una franja de protección para nacimientos de 100 metros a la redonda y para fuentes hídricas sean permanentes o no, de 30 metros, esto a cada lado y paralelo a las líneas de mareas máximas establecidas en los últimos 50 años.

Imagen 4. Capacidad de usos de suelo Tomado del SIG Quindío.



El predio de mayor extensión con ficha catastral 000200080114000, el cual dio origen al predio objeto del presente concepto, se ubica sobre suelos agrologicos clases 3 y 6.

Evaluación ambiental del vertimiento: La actividad generadora del vertimiento es doméstica, y por lo tanto de acuerdo con los artículos 2.2.3.3.5.2 y 2.2.3.3.5.3 del Decreto 1076 de 2015 (artículos 42 y 43 del Decreto 3930 2010), modificado por el Decreto 50 del 2018, la presente solicitud de permiso de vertimientos no requiere dar cumplimiento a este requisito.

Plan de Gestión del Riesgo para el Manejo del Vertimiento: La actividad generadora del vertimiento es doméstica, y por lo tanto de acuerdo con los artículos 2.2.3.3.5.2 y 2.2.3.3.5.3 del



RESOLUCIÓN No.

ARMENIA QUINDIO,

17 MAR 2022

"POR MEDIO DEL CUAL SE NIEGA UN PERMISO DE VERTIMIENTO DE AGUAS RESIDUALES DOMESTICAS Y SE ADOPTAN OTRAS DISPOSICIONES"

Decreto 1076 de 2015 (artículos 42 y 43 del Decreto 3930 de 2010), modificado por el Decreto 50 del 2018 la presente solicitud de permiso de vertimientos no requiere dar cumplimiento a este requisito.

4.3 CONCLUSIONES DE LA REVISIÓN DE LA DOCUMENTACIÓN TÉCNICA APORTADA

Se realizó revisión de la documentación técnica aportada por el usuario, encontrándose completa para proceder con la evaluación jurídica y consecuentemente con el trámite de permiso de vertimientos.

5. RESULTADOS DE LA VISITA TÉCNICA

De acuerdo con lo consignado en el acta de visita N° 44293 del 21 de Mayo de 2021, realizada por el técnico Daniel Jaramillo Gomez contratista de la Subdirección de Regulación y Control Ambiental de la C.R.Q., se encontró lo siguiente:

- Se realiza visita al proyecto urbanístico Entre maderos vereda el Congal del Municipio de Circasia, en el cual se pretende desarrollar la construcción de 115 viviendas campestres (conjunto campestre). Se proyecta construir en 4 etapas. En el momento de la visita se observa:
Adecuaciones topográficas, apertura de vías internas, demarcación de lotes, construcción de portería, sala de ventas. Maquinaria pesada para movimiento de tierra.
Sobre el predio discurren dos cuerpos de agua, Q. lloguas que colinda por el costado izquierdo y convirtiéndose en Hojas anchas en las coordenadas 1001100N y 1157830E.
Tiene 3 drenajes intermitentes que en el plano urbanístico queda con los retiros de 30 mts y 100 mts respectivamente.
- Cuenta con un sistema integrado de 4000 Litros consta de trampa de grasas, tanque séptico, filtro anaerobio y pozo de absorción en tierra. Sistema funcional.

5.1 RECOMENDACIONES Y/O OBSERVACIONES DE LA VISITA TÉCNICA

La visita técnica determina lo siguiente:

- Garantizar que los vertimientos generados en el desarrollo constructivo se traten y dispongan de manera adecuada y técnicamente según lo establece el plan de manejo ambiental para la obra.
- Se anexan las resoluciones 204 del 20/11/2020 (Movimiento de tierras) y resolución 192 del 20/10/2020 (Urbanismo) emitidas por el Municipio de Circasia.

6. OBSERVACIONES Y RECOMENDACIONES:



RESOLUCIÓN No.

00000732

ARMENIA QUINDIO,

17 MAR 2021

"POR MEDIO DEL CUAL SE NIEGA UN PERMISO DE VERTIMIENTO DE AGUAS RESIDUALES DOMESTICAS Y SE ADOPTAN OTRAS DISPOSICIONES"

- *Informar a la Corporación Autónoma Regional del Quindío cuando el sistema esté construido y entre en funcionamiento.*
- *El sistema de tratamiento debe corresponder al diseño propuesto y aquí avalado y cumplir con las indicaciones técnicas correspondientes.*
- *La adecuada remoción de carga contaminante por parte de los sistemas sépticos, es efectiva cuando además de estar adecuadamente instalados, el número de contribuyentes no supera la capacidad instalada, se separan adecuadamente las grasas y las aguas lluvias, las aguas residuales a tratar son de origen estrictamente doméstico y se realizan los mantenimientos preventivos como corresponde.*
- *Es indispensable tener presente que una ocupación superior a las personas establecidas, así sea temporal, puede implicar ineficiencias en el tratamiento del agua residual que se traducen en remociones de carga contaminante inferiores a las establecidas por la normativa ambiental vigente (límites máximos permisibles de la Resolución 0631 de 2015).*
- *Cumplir las disposiciones técnicas y legales relativas a la ubicación del sistema de tratamiento y disposición final de aguas residuales, de acuerdo a lo establecido por el Reglamento Técnico para el Sector de Agua Potable y Saneamiento Básico, RAS adoptado mediante Resolución 0330 de 2017, al Decreto 1076 de 2015 y demás normas vigentes aplicables. Localizar en terrenos con pendientes significativas, pueden presentarse eventos de remociones en masa que conllevan problemas de funcionamiento, colapso del sistema y los respectivos riesgos ambientales.*
- *La distancia mínima de cualquier punto de la infiltración a viviendas, tuberías de agua, pozos de abastecimiento, cursos de aguas superficiales (quebradas, ríos, etc) y cualquier árbol, serán de 5, 15, 30, 30 y 3 metros respectivamente.*
- *La altura de infiltración quedará fijada por la distancia entre el nivel a donde llega el tubo de descarga y el fondo del pozo.*
- *Si se va a realizar algún tipo de modificación en calidad o cantidad del vertimiento, y/o adición a los sistemas de tratamiento de aguas residuales propuestos en las memorias técnicas, como así mismo la construcción de más sistemas de tratamiento, se debe informar a la Corporación Autónoma regional del Quindío para realizar las adecuaciones y modificación técnicas y jurídicas al permiso de vertimientos otorgado.*
- *En cualquier caso, el vertimiento de las aguas residuales no se debe realizar sin el tratamiento de las mismas antes de la disposición final.*



RESOLUCIÓN No. 00000732

ARMENIA QUINDIO,

17 MAR 2022
"POR MEDIO DEL CUAL SE NIEGA UN PERMISO DE VERTIMIENTO DE AGUAS
RESIDUALES DOMESTICAS Y SE ADOPTAN OTRAS DISPOSICIONES"

- Incluir en el acto administrativo, la información de la fuente de abastecimiento del agua y de las áreas (m² o Ha) ocupadas por el sistema de disposición final.

7. CONCLUSION FINAL

El concepto técnico se realiza en el marco de la resolución No. 044 de 2017: "Por medio de la cual se declara la congestión administrativa y se inicia un proceso de descongestión, normalización y atención oportuna de trámites ambientales y procedimientos administrativos en las dependencias de la Corporación Autónoma Regional del Quindío y se dictan otras disposiciones", prorrogada mediante resolución 3524 del 29 de diciembre de 2017; con base en el análisis técnico de los documentos aportados por el solicitante.

Como resultado de la evaluación técnica de la documentación contenida en el expediente 00571 de 2021, y de lo encontrado en la mencionada visita técnica, **se considera viable técnicamente la propuesta del sistema de tratamiento individual planteada como solución de saneamiento de las Aguas Residuales Domésticas** generadas en el predio CONDOMINIO ENTRE MADEROS LOTE # 18 de la Vereda Congal del Municipio de Circasia (Q.), Matrícula Inmobiliaria No. 280-240481 y ficha catastral No. 000200080114000, lo anterior, teniendo como base la capacidad de las unidades del STARD instaladas en el predio, para lo cual el aporte de aguas residuales debe ser generado hasta por 6 contribuyentes permanentes y demás aspectos aquí mencionados, sin embargo, el otorgamiento del permiso está sujeto a la evaluación jurídica integral de la documentación, al análisis de compatibilidad de uso del suelo, y los demás que el profesional asignado determine.

AREA DE DISPOSICION DEL VERTIMIENTO: para la disposición final de las aguas generadas en el predio se calcula un área de 15.71 m² distribuida en un pozo de absorción ubicado en coordenadas geográficas Latitud: 4° 36' 18.397" N; Longitud: - 75° 39' 1.454" W, que corresponde a una ubicación del predio con uso residencial, con altura de 1700 msnm aproximadamente, el cual colinda con otros predios con uso de suelo residencial.

En Consideración a que el proyecto obra o actividad que genera las aguas residuales en el predio, aun no se ha desarrollado y con el propósito de realizar acciones de control y seguimiento más efectivas por parte de esta autoridad ambiental, se sugiere que el permiso se otorgue por 5 años, lo anterior según lo dispone la resolución No. 413 de 2015, artículo 1ro. Igualmente, se sugiere que se realicen visitas de verificación de construcción del STARD y su funcionamiento con mayor periodicidad."

Es importante precisar que el análisis del otorgamiento o negación del permiso de vertimientos, se hace desde la valoración de los derechos fundamentales, incluido en estos la no afectación al derecho fundamental al ambiente sano el cual se encuentra consagrado



RESOLUCIÓN No.

00000732

17 MAR 2024

ARMENIA QUINDIO,

"POR MEDIO DEL CUAL SE NIEGA UN PERMISO DE VERTIMIENTO DE AGUAS RESIDUALES DOMESTICAS Y SE ADOPTAN OTRAS DISPOSICIONES"

en el artículo 79 de la constitución política Colombiana de 1991, el cual en su tenor literal, dispone lo siguiente:

"Todas las personas tienen derecho a gozar de un ambiente sano. La ley garantizará la participación de la comunidad en las decisiones que puedan afectarlo.

Es deber del Estado proteger la diversidad e integridad del ambiente, conservar las áreas de especial importancia ecológica y fomentar la educación para el logro de esos fines".

Que en este sentido cabe mencionar, que es de vital importancia determinar si el vertimiento que se pretende legalizar, ya se está generando, si existe o no un sistema construido, o si simplemente es con el ánimo de llevarse a cabo a través del tiempo, presupuestos estos que son indispensables para esta subdirección al momento de tomar una decisión de fondo que resuelva la solicitud, toda vez que el fin primordial es la protección del ambiente y en tal sentido es que se hace indispensable determinar si el sistema propuesto es el indicado para mitigar los impactos que se podrían generar producto de los vertimientos generados por el desarrollo del proyecto y en caso de que se encuentre construido o que se esté desarrollando el proyecto que logre mitigar los impactos por este generados en cuanto a vertimientos se refiere, en cuanto la protección del ambiente, a su tratamiento como derecho fundamental y su prevalencia. Ha reiterado la corte constitucional en su sentencia T-536 de 2009:

"El ambiente sano y ecológicamente equilibrado es un derecho Constitucional fundamental, pues su violación atenta directamente contra la perpetuación de la especie humana y, en consecuencia, con el derecho más fundamental del hombre: la vida. El derecho a la salud y a la vida son derechos fundamentales porque son esenciales al hombre, la salud se encuentra ligada al medio ambiente que le rodea y que dependiendo de las condiciones que éste le ofrezca, le permitirá desarrollarse económica y socialmente a los pueblos, garantizándoles su supervivencia. Existen unos límites tolerables de contaminación que al ser traspasado constituyen un perjuicio para el medio ambiente y la vida, que no pueden ser justificables y por lo tanto exigen imponer unos correctivos."



00000732

RESOLUCIÓN No.

ARMENIA QUINDIO,

17 MAR 2022

"POR MEDIO DEL CUAL SE NIEGA UN PERMISO DE VERTIMIENTO DE AGUAS RESIDUALES DOMESTICAS Y SE ADOPTAN OTRAS DISPOSICIONES"

Que una vez analizado el expediente y la documentación e información contenidas en él, se pudo evidenciar que en el concepto técnico del día 01 de julio del año 2021, el Ingeniero Civil da viabilidad técnica para **la propuesta del sistema de tratamiento individual planteada como solución de saneamiento de las Aguas Residuales Domésticas generadas en el predio objeto de solicitud, siendo pertinente aclarar, que esta viabilidad se hace desde la parte técnica evaluando la documentación presentada para el trámite de solicitud de permiso de vertimiento, pero que de acuerdo con la ubicación del predio, el trámite debe tener un análisis en cuanto a determinantes ambientales y demás aspectos de ordenamiento territorial.**

Que de acuerdo al análisis jurídico del certificado de tradición del predio denominado: **1) CONDOMINIO ENTRE MADEROS LOTE # 18** ubicado en la vereda **CONGAL** del municipio de **CIRCASIA (Q)**, identificado con matrícula inmobiliaria número **280-240481**, se desprende que el fundo tiene un área de 3.139 metros cuadrados y cuenta con una fecha de apertura el día 29 de diciembre del año 2020, lo que evidentemente es violatorio de los tamaños mínimos contemplados en la Resolución 041 del año 1996 del INCORA, en concordancia con la ley 160 del año 1994, normatividad incorporada como determinante ambiental de acuerdo a la Resolución 720 del año 2010, emanada de la Dirección General de la Corporación Autónoma Regional del Quindío, por tratarse de un predio rural tal y como lo indica el concepto sobre uso de suelos y concepto de norma urbanística No. 18 de marzo del año 2021 expedido por el Secretario de Infraestructura del municipio Circasia (Q), quien es la autoridad competente para tratar y definir estos aspectos y que dentro del mismo se puede evidenciar lo siguiente:

"(...)

El predio cuenta con suelo, 7p-3 y 3p3-1.

Clasificación agrícola 7p-3

- **Principales características de los grupos de manejo:** *Clima templado muy húmedo y en sectores húmedo; pendientes moderadamente escarpadas; suelos*



RESOLUCIÓN N.º 0 000732

ARMENIA QUINDIO,

17 MAR 2022

"POR MEDIO DEL CUAL SE NIEGA UN PERMISO DE VERTIMIENTO DE AGUAS RESIDUALES DOMESTICAS Y SE ADOPTAN OTRAS DISPOSICIONES"

originados de materia ígneos y metamórficos; profundos y moderadamente superficiales; bien drenados, ligera y moderadamente ácidos, fertilidad moderada, erosión moderada y ligera; pedregosidad superficial localizada.

- **Principales Limitantes para el Uso:** Pendientes moderadamente inclinadas, erosión en grado ligero y moderado (terracetas) pedregosidad en superficie.
- **Prácticas de manejo:** Conservar la vegetación natural; suspender o eliminar toda actividad agropecuaria; reforestar con especies nativas o exógenas multiestrata.

Clasificación agrícola 3pe-1

Los suelos clase 3, las tierras de esta clase presentan limitaciones ligeras a moderadas para su explotación económica que disminuyen la elección de cultivos agronómicos y requieren implementación de sistemas de producción sostenibles con prácticas moderadas de manejo y conservación de suelos.

- **Principales características de los grupos de manejo:** Clima templado húmedo y en sectores muy húmedo; pendientes moderadamente inclinadas; suelos originados de ceniza volcánica, profundos, bien drenados, fuertemente ácidos, con fertilidad baja.
- **Principales Limitantes para el Uso:** Pendientes moderadamente escarpadas, erosión en grado ligero y moderado (huellas patas de vaca); fertilidad baja.
- **Prácticas de manejo:** Siembras en curva de nivel o a través de las pendientes; labranza mínima, cultivos asociados y/o rotación de cultivos; programas de fertirriego; incorporación de abonos verdes y residuos de cosecha; manejo de coberturas; implementación de buenas prácticas agrícolas; renovación y rotación oportuna de potreros, evitar el sobrepastoreo y la sobrecarga; construcción y mantenimiento de las acequias de drenaje.
- **Usos recomendados:** Cultivos semilimpios, densos y de semibosque; pastos introducidos adaptados a las condiciones climáticas.

"(...) 1. Usar los suelos de acuerdo con sus condiciones y factores constitutivos de tal forma que se mantenga su integridad física y su capacidad productora, de acuerdo con la



RESOLUCIÓN No.

ARMENIA QUINDIO,

17 MAR 2022

"POR MEDIO DEL CUAL SE NIEGA UN PERMISO DE VERTIMIENTO DE AGUAS RESIDUALES DOMESTICAS Y SE ADOPTAN OTRAS DISPOSICIONES"

clasificación agrícola del IGAC y con las recomendaciones señaladas por el ICA, el IGAC y ministerio de ambiente y desarrollo sostenible.

2. Proteger los suelos mediante técnicas adecuadas de cultivo y manejo de suelos, que eviten la salinización, compactación, erosión, contaminación o revenimiento y, en general, la pérdida o degradación de los suelos.

3. Mantener la cobertura vegetal de los terrenos dedicados a ganadería, para lo cual se eviten la formación de caminos de ganado o terracetos que se producen, por sobrepastoreo y otras prácticas que traigan como consecuencia la erosión o degradación de los suelos.

4. No construir o realizar obras no indispensables para la producción agropecuaria en los suelos que tengan esta vocación (...) (artículo 2.2.1.1.18.6)"

Usos

Permitir: Bosque protector, investigación, **Ecoturismo, agroturismo, acuaturismo, educación ambiental, conservación, recreación pasiva.**

Limitar: Bosque protector – productor sistemas agroforestales, silvopastoriles con aprovechamiento selectivos, vertimientos de aguas, extracción de material de arrastre.

Prohibir: Loteo para construcción de vivienda, usos industriales y de servicios comerciales, vías carreteables, ganadería, bosque productor, tala y quema (...)"

Si bien existe el Decreto 034 de fecha 03 de junio del año 2010 "POR EL CUAL SE ADOPTA LA DELIMITACION DE LOS CENTROS POBLADOS RURALES, SE DEFINEN Y DELIMITAN LAS AREAS PARA CONSTRUCCION DE VIVIENDA CAMPESTRE Y SE DICTAN OTRAS DISPOSICIONES", el cual fue expedido por la Alcaldía del municipio de Circasia (Q) y que establece unas condiciones que están dadas y expresas tal y como se cita a continuación:

"(...) Artículo 1. Adóptese el documento técnico para el Municipio de Circasia denominado "IDENTIFICACION Y DELIMITACION DE AREAS DESTINADAS A VIVIENDA CAMPESTRE" como parte integral de este decreto con el fin de dar sustento técnico al trabajo realizado en la identificación y delimitación de dichas áreas, el cual consta de 40 folios..."



RESOLUCIÓN No.

00000732

ARMENIA QUINDIO,

17 MAR 2022

"POR MEDIO DEL CUAL SE NIEGA UN PERMISO DE VERTIMIENTO DE AGUAS RESIDUALES DOMESTICAS Y SE ADOPTAN OTRAS DISPOSICIONES"

"(...) Artículo 3. Normas para uso y ocupación de las áreas para vivienda campestre enumeradas en el artículo 2 del presente decreto.

1. DETERMINATES AMBIENTALES

Las áreas identificadas en el presente Decreto podrán ser objeto de subdivisión por hasta por 3000 m² según estudios adelantado por la Corporación Autónoma Regional del Quindío, teniendo en cuenta los términos del decreto 097 de 2006 y 3600 de 2008. Posteriormente adoptados por la resolución 720 de 2010, de la CRQ la cual establece las determinantes ambientales para el departamento del Quindío.

Además, se adoptarán todas aquellas determinantes que incorpore la Corporación Autónoma regional de Quindío -CRQ- en los términos del art 10 del de la ley 388 de 1997.

Para efectos de concordancia con las normas ambientales de orden nacional regional y local, las presentes áreas deberán tener en cuenta las determinantes de superior jerarquía así como las restricciones prohibiciones que determine el Plan de Ordenamiento Territorial (P.O.T.) y demás normas que modifique o sustituyan..."

"(...) 3. SERVICIOS PUBLICOS

Estas Urbanizaciones tendrán que cumplir con las disposiciones legales de la autoridad ambiental, Corporación Autónoma Regional del Quindío CRQ., la cual debe en el vertimiento de aguas residuales, determinar el sistema de tratamiento y dar el respectivo permiso.

El privado, es decir, el propietario, debe hacerse cargo del aprovisionamiento de los servicios públicos, tanto del agua como de la energía y demás que se requieran. Estos serán requisito para la obtención de la licencia de subdivisión y construcción ante la oficina de Planeación Municipal o la que haga sus veces..."

Así las cosas, es importante traer en consideración que con fecha del 27 de diciembre del año 2019, la Corporación Autónoma Regional del Quindío, por medio de la Subdirección de Regulación y Control Ambiental expidió la resolución No. 003353 "POR MEDIO DEL CUAL SE OTORGA UN PERMISO DE VERTIMIENTO DE AGUAS RESIDUALES DOMESTICAS Y SE ADOPTAN OTRAS DISPOSICIONES" en la cual se otorgó para el predio **1) LOTE LA**



RESOLUCIÓN No.

00000732

17 MAR 2022

ARMENIA QUINDIO,

"POR MEDIO DEL CUAL SE NIEGA UN PERMISO DE VERTIMIENTO DE AGUAS RESIDUALES DOMESTICAS Y SE ADOPTAN OTRAS DISPOSICIONES"

MACARENA – LOTE DE TERRENO NUMERO UNO (1) ubicado en la vereda **CONGAL** del municipio de **CIRCASIA (Q)**, identificado con matrícula inmobiliaria número **280-181417** para tratar las aguas residuales con una contribución máxima de diez (10) personas permanentes de la vivienda campesina según propuesta presentada para la época; así mismo se dejó claro dentro del mismo acto administrativo los apartes que se citan a continuación:

"(...)

ARTÍCULO PRIMERO: OTORGAR PERMISO DE VERTIMIENTO DE AGUAS RESIDUALES DOMÉSTICAS, sin perjuicio de las funciones y atribuciones que le corresponde ejercer al Ente Territorial de conformidad con la Ley 388 de 1997 y POT (el esquema, Plan Básico, plan de Ordenamiento Territorial) del municipio de CIRCASIA (Q), y demás normas que lo ajusten, con el fin de evitar afectaciones al recurso suelo y aguas subterráneas, al señor DANIEL ANDRES ARIAS ARIAS, identificado con cédula de ciudadanía números 9.728.962 expedida en Armenia Q, quien actúa en calidad de copropietario del predio denominado: LOTE LA MACARENA - LOTE TERRENO 1, ubicado en la Vereda CONGAL del Municipio de CIRCASIA (Q), identificado con matrícula inmobiliaria número 280-181417; acorde con la información que presenta el siguiente cuadro:

INFORMACIÓN GENERAL DEL VERTIMIENTO	
Nombre del predio o proyecto	Lote La Macarena Lote de terreno Número Uno
Localización del predio o proyecto	Vereda Congal del Municipio de Circasia (Q.)
Ubicación del vertimiento (coordenadas georreferenciadas).	Lat: 4° 36' 19" N Long: - 75° 38' 56" W
Código catastral	000200080114000
Matricula Inmobiliaria	280-181417
Nombre del sistema receptor	Suelo
Fuente de abastecimiento de agua	Empresas públicas del Quindío

"POR MEDIO DEL CUAL SE NIEGA UN PERMISO DE VERTIMIENTO DE AGUAS RESIDUALES DOMESTICAS Y SE ADOPTAN OTRAS DISPOSICIONES"

INFORMACIÓN GENERAL DEL VERTIMIENTO	
Tipo de vertimiento (Doméstico / No Doméstica)	Doméstico
Tipo de actividad que genera el vertimiento. (Doméstica, industrial – Comercial o de Servicios).	Doméstico (vivienda)
Caudal de la descarga	0.014 Lts/seg
Frecuencia de la descarga	30 días/mes.
Tiempo de la descarga	16 horas/día
Tipo de flujo de la descarga	Intermitente

PARAGRAFO 3: *El presente permiso de vertimientos, no constituye ni debe interpretarse que es una autorización para construir; con el mismo NO se está legalizando, ni viabilizando ninguna actuación urbanística; además este no exime al peticionario, ni al ente territorial en caso de requerir Licencia Ambiental por encontrarse en un área protegida de tramitarla ante la autoridad ambiental competente. En todo caso el presente permiso de vertimientos **NO CONSTITUYE** una Licencia ambiental, ni una licencia de construcción, ni una licencia de parcelación, ni una licencia urbanística, ni ningún otro permiso que no esté contemplado dentro de la presente resolución."*

"ARTÍCULO SEGUNDO: ACOGER el sistema de tratamiento de aguas residuales domésticas que fue presentado en las memorias de la solicitud el cual se encuentra construido en el predio **LOTE LA MACARENA- LOTE TERRENO 1**, ubicado en la Vereda CONGAL del Municipio de **CIRCASIA (Q)**, el cual es efectivo para tratar las aguas residuales con una contribución máxima para diez (10) contribuyentes permanentes.

Las aguas residuales domésticas (STARD), generadas en el predio se conducirán a un Sistema de Tratamiento de Aguas Residuales Domésticas (STARD) en material de 5000 litros compuesto por Trampa de grasas, tanque séptico y filtro anaeróbico y sistema de disposición final en suelo a campo de infiltración, con capacidad calculada hasta para 10 personas.



RESOLUCIÓN No.

ARMENIA QUINDIO,

"POR MEDIO DEL CUAL SE NIEGA UN PERMISO DE VERTIMIENTO DE AGUAS RESIDUALES DOMESTICAS Y SE ADOPTAN OTRAS DISPOSICIONES"

Trampa de grasas: La trampa de grasas está construida en material, para el pre tratamiento de las aguas residuales provenientes de la cocina. En el diseño el volumen útil de la trampa de grasas es de 285 litros.

Tanque séptico: En memoria de cálculo se considera un tiempo de retención de 1 día y una tasa de acumulación de lodos de K-57, según la tabla E-7-3 del RAS, por lo que se diseña un tanque séptico en material con un volumen útil de 3000 litros.

Filtro Anaerobio de Flujo Ascendente FAFA: Se diseña el FAFA con un volumen útil de 2000 litros, realizando un tratamiento eficiente a las aguas residuales.

Disposición final del efluente: Como disposición final de las aguas residuales domésticas tratadas se opta por Estructura de disposición en el suelo-campo de infiltración con una longitud de 19.2 m.

PARAGRAFO 1: El permiso de vertimientos que se otorga, es únicamente para el tratamiento de las aguas residuales de tipo doméstico (Implementación de una solución individual de saneamiento) que se generarían como resultado de la actividad doméstica para el predio LOTE LA MACARENA- LOTE TERRENO 1, en el que se evidencia una vivienda campesina va establecida. Sin embargo es importante advertir que las Autoridades Municipales son las encargadas, según Ley 388 de 1997 y demás normas concordantes y aplicable al caso, de la planificación y administración del territorio, y por lo tanto son quienes regulan los usos o actividades que se puedan desarrollar dentro del área de su jurisdicción, en concordancia con las Determinantes Ambientales definidas y concertadas con La Corporación Autónoma Regional del Quindío, las cuales en todo caso deben ser tenidas en cuenta por el ente territorial al momento de realizar autorizaciones constructivas, urbanísticas y/o de desarrollo, por ser normas de especial importancia al momento de aprobar estas ejecuciones en el territorio, a fin de que el desarrollo se efectúe de manera Sostenible. Así mismo, las obras que se deban ejecutar para el desarrollo de dichas actividades deberán ser autorizadas por la entidad competente mediante el trámite y expedición de las respectivas licencias, según Decreto 1469 de 2010 y demás normas concordantes y aplicables al caso en particular. De acuerdo a lo anterior el presente permiso no genera Autorización para realizar actividades urbanísticas de ningún tipo, pues su



RESOLUCIÓN No. 000001324

ARMENIA QUINDIO,

17 MAR 2022

"POR MEDIO DEL CUAL SE NIEGA UN PERMISO DE VERTIMIENTO DE AGUAS RESIDUALES DOMESTICAS Y SE ADOPTAN OTRAS DISPOSICIONES"

contenido es reflejo del estudio de una solicitud de permiso de vertimientos, en la cual se verifica la mitigación de los posibles impactos ambientales que se puedan llegar a generar por el desarrollo de la actividad pretendida en el predio.

PARAGRAFO 2: En caso de requerirse otras autorizaciones, licencias o permisos ambientales para la ejecución de las actividades a desarrollar, el responsable del permiso deberá tramitarlas ante la Autoridad Ambiental, de igual forma el Ente territorial deberá verificar el cumplimiento de la normativa ambiental y exigir el cumplimiento de la misma, de lo contrario podrá verse inmersa en procesos de investigación sancionatoria ambiental ley 1333 de 2009)."

"ARTÍCULO CUARTO: INFORMAR al señor **DANIEL ANDRES ARIAS ARIAS**, identificado con cédula de ciudadanía números 9.728.962 expedida en Armenia Q., quien actúa en calidad de copropietario que, de requerirse ajustes, modificaciones o cambios al diseño del sistema de tratamiento presentado, deberá solicitar la modificación del permiso de acuerdo artículo 49 del Decreto 3930 de 2010."

"ARTÍCULO NOVENO: Cuando quiera que se presenten modificaciones o cambios en las condiciones bajo las cuales se otorgó el permiso, el usuario deberá dar aviso de inmediato y por escrito a la Corporación Autónoma Regional del Quindío y solicitar la modificación del permiso, indicando en qué consiste la modificación o cambio y anexando la información pertinente."

Así las cosas, es importante resaltar que de acuerdo a la Resolución No. 3353 de fecha 27 de diciembre del año 2019 y anteriormente mencionada, la entidad como autoridad ambiental solamente otorgó el permiso de vertimiento para una vivienda campesina construida tal y como quedó contemplado en los artículo segundo parágrafo 1 de la parte resolutive, estando acorde y dando cumplimiento a la ley 160 de 1994, incorporada como determinante ambiental en la Resolución 720 de 2010, emanada de la Dirección General de la C.R.Q.; permiso (Resolución No. 3353-19) que no tiene alcance para ser soporte de saneamiento básico en la parcelación Entre Maderos (115 lotes) efectuada en el predio LA MACARENA, generando un presunto incumplimiento al Decreto 034 del año 2010; así mismo, en estudio de las determinantes ambientales el tribunal administrativo por medio de



RESOLUCIÓN No.

ARMENIA QUINDIO,

00000732

17 MAR 2022

"POR MEDIO DEL CUAL SE NIEGA UN PERMISO DE VERTIMIENTO DE AGUAS RESIDUALES DOMESTICAS Y SE ADOPTAN OTRAS DISPOSICIONES"

la Sentencia No. 001-2021-035 del 21 de marzo de 2021 y en estudio de un caso similar, señaló lo que se cita a continuación:

"(...)

En conclusión, las razones que respaldan la decisión contenida en la Resolución 308 de 2019 no denotan una violación al debido proceso en tanto la referencia que la autoridad ambiental hizo sobre las licencias urbanísticas otorgadas a la Sociedad Top Flight tuvo lugar ante la imperiosa necesidad de establecer el cumplimiento de las políticas de conservación del medio ambiente, encontrando que el predio no satisface lo establecido en la Resolución 720 de 2010 expedida por la misma autoridad ambiental para fijar las determinantes de todos los municipios del Departamento del Quindío, concretamente en lo relacionado con las densidades máximas de vivienda suburbana. Igualmente no se puede pasar por alto que la revisión que la CRQ efectuó sobre la vigencia de las licencias, tenía como objeto establecer la incidencia frente a la declaratoria del área protegida como Distrito de Conservación de Suelos Barbas Bremen y que la llevó a concluir la inexistencia de una situación consolidada.

De lo expuesto no logra advertir la Sala que la autoridad ambiental con la expedición del acto se hubiese arrogado la función de hacer un juicio de legalidad sobre las licencias, en los términos argüidos por la parte actora, porque aunque identificó una posible transgresión de la normatividad ambiental, su decisión en nada afectó las habilitaciones dadas por el municipio de Circasia y en este sentido lo que dispuso fue remitir la decisión al ente territorial, a la Procuraduría Provincial para asuntos Ambientales y a su propia oficina jurídica para que desplegaran las actuaciones respectivas acorde con sus competencias.

4. EXPEDICIÓN DE LICENCIAS DE PARCELACIÓN.

Como ha sostenido la Corporación Autónoma Regional del Quindío - C.R.Q. en diferentes espacios del orden administrativo y judicial, en virtud de la ley 99 de 1993, no es competente la entidad para hacer control de legalidad frente a los actos administrativos expedidos por Curadores Urbanos o Autoridades Municipales en ejercicio de actuaciones urbanísticas, siendo los únicos legitimados para tal fin, los Jueces de la República.

RESOLUCIÓN No. 0047 MAR 3 2022

ARMENIA QUINDIO, 07 MAR 2022

"POR MEDIO DEL CUAL SE NIEGA UN PERMISO DE VERTIMIENTO DE AGUAS RESIDUALES DOMESTICAS Y SE ADOPTAN OTRAS DISPOSICIONES"

De ese modo, no se realizarán análisis frente a la expedición y contenido de las mismas, máxime cuando las mismas se encuentran ejecutadas, y no se conoce de declaración de nulidad o suspensión por parte de la jurisdicción contencioso – administrativa; por lo cual, las mismas se presumen legales, situación respetada por la entidad.

5. DOCUMENTOS PARA LA EXPEDICIÓN DE LICENCIA DE PARCELACIÓN.

Tal cual se refirió en el acápite anterior, la Corporación no tiene competencia jurisdiccional ni funcional para realizar control legal a las licencias que expiden los curadores urbanos o los municipios en el ejercicio de las actuaciones urbanísticas.

Sin embargo, debe analizarse el contexto bajo el cual se expide la licencia de parcelación, toda vez que conforme a lo dispuesto en el decreto 1077 de 2015 y en la resolución 462 de 2017, el requisito de permiso de vertimiento y/o permiso ambiental, debe acreditarse en el trámite de dicha autorización.

Al respecto, el numeral 3, del artículo 3 de la resolución 462 de 2017 indica:

Artículo 3. Documentos adicionales para la licencia de parcelación. Cuando se trate de licencia de parcelación, además de los requisitos previstos en el artículo 1º de la presente resolución, se deberán aportar los siguientes documentos:

3. Copia de las autorizaciones que sustenten la forma en que se prestarán los servicios públicos domiciliarios de agua potable y saneamiento básico, o las autorizaciones y permisos ambientales para el uso y aprovechamiento de los recursos naturales renovables en caso de autoabastecimiento y el pronunciamiento de la Superintendencia de Servicios Públicos de conformidad con lo dispuesto en los artículos 16 y 79 numeral 17 de la Ley 142 de 1994.

Los artículos 5 y 6 de la resolución 462 de 2017, definen los documentos a considerar para la expedición de licencias de construcción, donde no se contemplan como exigencia, permisos ambientales y/o de vertimientos.



RESOLUCIÓN No. 00000732

ARMENIA QUINDIO,

17 MAR 2021
**"POR MEDIO DEL CUAL SE NIEGA UN PERMISO DE VERTIMIENTO DE AGUAS
RESIDUALES DOMESTICAS Y SE ADOPTAN OTRAS DISPOSICIONES"**

De ese modo, debe considerarse que el permiso de vertimiento debe acreditarse durante el trámite de expedición de la licencia de parcelación."

También es importante resaltar el concepto del Ministerio Público inmerso en la misma sentencia No. 001-2021-035 del 21 de marzo de 2021 del Honorable Tribunal Administrativo en el cual se advierte lo que se cita a continuación:

"Abordó la responsabilidad en relación con el medio ambiente y los recursos naturales indicando que en virtud de los principios y las normas internacionales y constitucionales, emergen los deberes jurídicos para la autoridad ambiental, en este caso la CRQ, de proteger el medio ambiente y los recursos naturales, permitiendo que las generaciones futuras y la población goce de un derecho humano como es el acceso al agua. Sostuvo que las determinantes ambientales son normas de superior jerarquía en materia ambiental para la elaboración, adopción y ajustes de los Planes de Ordenamiento Territorial - POT, Esquemas de Ordenamiento Territorial - EOT y Planes Básicos de Ordenamiento Territorial - PBOT, que no pueden ser desconocidas por los municipios y frente al tema citó las establecidas en el artículo 10 de la Ley 388 de 1997."

Es importante traer en consideración lo que permite y ordena el artículo 2.2.6.2.2 del Decreto 1077 de 2015 que a su vez incorpora el Decreto 097 del año 2006, por el cual se reglamenta la expedición de licencias urbanísticas en suelo rural y se expiden otras disposiciones:

"Decreto 097 de 2006 Por el cual se reglamenta la expedición de licencias urbanísticas en suelo rural y se expiden otras disposiciones, en su artículo 3º establece la prohibición de llevar a cabo parcelaciones en suelo rural. "A partir de la entrada en vigencia del presente Decreto, no se podrán expedir licencias de parcelación o construcción autorizando parcelaciones en suelo rural para vivienda campestre, mientras no se incorpore en el Plan de Ordenamiento Territorial la identificación y delimitación precisa de las áreas destinadas a este uso, con la definición de las normas urbanísticas de parcelación, las cuales deberán tener en cuenta la legislación agraria y ambiental. Esta prohibición cubre a las solicitudes de licencias de parcelación o construcción de parcelaciones en suelo rural para vivienda campestre, que actualmente se encuentran en trámite."



RESOLUCIÓN No.

0000032

ARMENIA QUINDIO,

17 MAR 2022

"POR MEDIO DEL CUAL SE NIEGA UN PERMISO DE VERTIMIENTO DE AGUAS RESIDUALES DOMESTICAS Y SE ADOPTAN OTRAS DISPOSICIONES"

"Artículo 3º. *Prohibición de parcelaciones en suelo rural: A partir de la entrada en vigencia del presente decreto, no se podrán expedir licencias de parcelación o construcción autorizando parcelaciones en suelo rural para vivienda campestre, mientras no se incorpore en el Plan de Ordenamiento Territorial la identificación y delimitación precisa de las áreas destinadas a este uso, con la definición de las normas urbanísticas de parcelación, las cuales deberán tener en cuenta la legislación agraria y ambiental. Esta prohibición cobija a las solicitudes de licencias de parcelación o construcción de parcelaciones en suelo rural para vivienda campestre, que actualmente se encuentran en trámite.*

En todo caso, para la definición de las normas urbanísticas de parcelación los municipios deberán ajustarse a las normas generales y las densidades máximas definidas por la Corporación Autónoma Regional correspondiente, las cuales deberán ser inferiores a aquellas establecidas para el suelo suburbano.

Parágrafo. *Los municipios y distritos señalarán los terrenos que deban ser mantenidos y preservados por su importancia para la explotación agrícola, ganadera, paisajismo o de recursos naturales, según la clasificación del suelo adoptada en el Plan de Ordenamiento Territorial. En estos terrenos no podrán autorizarse actuaciones urbanísticas de subdivisión, parcelación o edificación de inmuebles que impliquen la alteración o transformación de su uso actual."*

Así mismo de acuerdo al Artículo 2.2.3.3.5.2. Requisitos del permiso de vertimientos del Decreto 1076 del año 2015, compilado por el Decreto 3930 del año 2010 y a su vez modificado parcialmente por el Decreto 050 del año 2018 en el parágrafo 1 expresa lo que se cita a continuación:

"Parágrafo 1. *En todo caso cuando no exista compatibilidad entre los usos del suelo y las determinantes ambientales establecidas por la autoridad ambiental competente para el Ordenamiento Territorial, estas últimas de acuerdo con el artículo 10 de la Ley 388 de 1997 o la norma que lo modifique, adicione o sustituya, prevalecerán sobre los primeros."*



RESOLUCIÓN No. 00000732

ARMENIA QUINDIO,

97 MAR 2021

"POR MEDIO DEL CUAL SE NIEGA UN PERMISO DE VERTIMIENTO DE AGUAS RESIDUALES DOMESTICAS Y SE ADOPTAN OTRAS DISPOSICIONES"

Que dado lo anterior, y teniendo en cuenta que la señora **DIANA LUCIA ROMAN BOTERO** identificada con la cédula de ciudadanía No. 41.871.391 en calidad de apoderada de la señora **NOHORA BELTRAN FRANCO** identificada con la cedula de ciudadanía No. 41.897.626 en calidad de representante legal de la sociedad **CONSTRUCTORA EPIC S.A.S.** identificada con el NIT. 816006765-3, sociedad quien es la propietaria del predio denominado: **1) CONDOMINIO ENTRE MADEROS LOTE # 18**, ubicado en la vereda **CONGAL**, del Municipio de **CIRCASIA (Q)**, identificado con matrícula inmobiliaria No. **280-240481**, entregó todos los documentos necesarios a la solicitud de permiso de vertimiento, pero el mismo no es posible de acuerdo a que esta corporación otorgo un permiso de vertimiento para una vivienda campesina del predio **LOTE LA MACARENA - LOTE TERRENO 1**, ubicado en la Vereda **CONGAL** del Municipio de **CIRCASIA (Q)**, identificado con matrícula inmobiliaria número 280-181417, estando acorde y dando cumplimiento a la ley 160 de 1994, incorporada como determinante ambiental en la Resolución 720 de 2010, emanada de la Dirección General de la C.R.Q pero que actualmente las condiciones ambientales fueron cambiadas producto de una parcelación que presuntamente no dio cumplimiento al Decreto 034 del año 2010; situación que origina la negación del permiso de vertimiento de aguas residuales domésticas, viéndose esta entidad con elementos de juicio para negar el correspondiente permiso de vertimientos para el predio denominado: **1) CONDOMINIO ENTRE MADEROS LOTE # 18** ubicado en la vereda **CONGAL** del municipio de **CIRCASIA (Q)**, identificado con matrícula inmobiliaria número **280-240481**.

Que en virtud de lo anterior, se realiza la presente **RESOLUCIÓN POR MEDIO DE LA CUAL SE NIEGA LA SOLICITUD DE UN PERMISO DE VERTIMIENTOS**, por medio de la cual se toma una decisión de fondo a una solicitud, tal como lo establece el numeral 6 del artículo 2.2.3.3.5.5 de la sección 5 del Decreto 1076 de 2015 (decreto 3930 de 2010), modificado parcialmente por el Decreto 050 de 2018.

La Corporación Autónoma Regional del Quindío – CRQ, en virtud del artículo 9 de la Ley 1437 de 2011, la cual establece las prohibiciones de las autoridades, indicando en el numeral 4: "Exigir constancias, certificaciones o documentos que reposen en la respectiva Entidad". De igual manera, el artículo noveno del Decreto 019 de 2012 "Ley Antitrámites", trata sobre la prohibición de exigir documentos que reposan en la entidad señalando: "Cuando se esté



"POR MEDIO DEL CUAL SE NIEGA UN PERMISO DE VERTIMIENTO DE AGUAS RESIDUALES DOMESTICAS Y SE ADOPTAN OTRAS DISPOSICIONES"

adelantando un trámite ante la administración, se prohíbe exigir actos administrativos, constancias, certificaciones o documentos que ya reposen en la entidad ante la cual se está tramitando la respectiva actuación (...); y de los principios de eficacia y economía que rigen las actuaciones administrativas, el primero propende porque las autoridades busquen que los procedimientos logren su finalidad, y para el efecto, deberán remover de oficio los obstáculos puramente formales, entre otros y el segundo tiene por finalidad que las autoridades procedan con austeridad y eficacia, optimizando el uso del tiempo y de los demás recursos, procurando el más alto nivel de calidad en las actuaciones y la protección de los derechos de las personas. Lo anterior en concordancia con el Decreto 2106 de 2019, "Por el cual se dictan normas para simplificar, suprimir y reformar tramites, procesos y procedimientos innecesarios existentes en la administración pública".

CONSIDERACIONES JURÍDICAS

Que el artículo 79 de la Carta Política indica que: "*Todas las personas tienen derecho a gozar de un ambiente sano. La Ley garantizará la participación de la comunidad en las decisiones que puedan afectarlo*".

Es deber del Estado proteger la diversidad e integridad del ambiente, conservar las áreas de especial importancia ecológica y fomentar la educación para el logro de estos fines."

Que el artículo 8 de la Constitución Política establece que "Es obligación del Estado y de las personas proteger las riquezas culturales y naturales de la nación".

Que el artículo 79 ibídem, indica que: "Todas las personas tienen derecho a gozar de un ambiente sano. La Ley garantizará la participación de la comunidad en las decisiones que puedan afectarlo".

Que el artículo 80 ibídem, establece que: "El Estado planificará el manejo y aprovechamiento de los recursos naturales, para garantizar su desarrollo sostenible, su Conservación, restauración o sustitución..."



RESOLUCIÓN No.

ARMENIA QUINDIO,

00000732

17 MAR 2021

"POR MEDIO DEL CUAL SE NIEGA UN PERMISO DE VERTIMIENTO DE AGUAS RESIDUALES DOMESTICAS Y SE ADOPTAN OTRAS DISPOSICIONES"

Que el artículo 132 ibídem, establece en lo relativo al uso, conservación y preservación de las aguas que: *"Sin permiso, no se podrán alterar los cauces, ni el régimen y la calidad de las aguas, ni intervenir su uso legítimo."*

Que el artículo 2.2.3.2.20.5 de la sección 20 del Decreto 1076 de 2015, modificado por el Decreto 50 de 2018 (Decreto 1541 de 1978, en el artículo 211), establece: *"Se prohíbe verter, sin tratamiento, residuos sólidos, líquidos o gaseoso, que puedan contaminar o eutroficar las aguas, causar daño o poner en peligro la salud humana o el normal desarrollo de la flora o fauna, o impedir u obstaculizar su empleo para otros usos."*

El grado de tratamiento para cada tipo de vertimiento dependerá de la destinación e los tramos o cuerpo de aguas, de los efectos para la salud y de las implicaciones ecológicas y económicas."

El artículo 2.2.3.3.5.7 de la sección 5 del decreto 1076 de 2015, (Decreto 3930 de 2010, en su Artículo 47) en su tenor literal dispone:

"La autoridad ambiental competente, con fundamento en la clasificación de aguas, en la evaluación de la información aportada por el solicitante, en los hechos y circunstancias deducidos de las visitas técnicas practicadas y en el informe técnico, otorgará o negará el permiso de vertimiento mediante resolución.

El permiso de vertimiento se otorgará por un término no mayor a diez (10) años."

Que el artículo 2.2.3.3.5.1 de la sección en mención de la citada norma establece: ***"Toda persona natural o jurídica cuya actividad o servicio genere vertimientos a las aguas superficiales, marinas, o al suelo, deberá solicitar y tramitar ante la autoridad ambiental competente, el respectivo permiso de vertimientos"***. (Artículo 42 Decreto 3930 de 2010)

Que el Artículo 2.2.3.3.5.2, ibídem, modificado por el Decreto 50 de 2018, señala los requisitos que se deben allegar para obtener un permiso de vertimientos ante la autoridad ambiental, así como los artículos 2.2.3.3.5.3, modificado por el Decreto 50 de 2018 y 2.2.3.3.5.4, aclaran e indican los requisitos dependiendo del tipo de actividad.

RESOLUCIÓN No. 00000732

ARMENIA QUINDIO,

**"POR MEDIO DEL CUAL SE NIEGA UN PERMISO DE VERTIMIENTO DE AGUAS
RESIDUALES DOMESTICAS Y SE ADOPTAN OTRAS DISPOSICIONES"**

En el Artículo 2.2.3.3.5.5 de la citada norma, indica cual es el procedimiento que se debe seguir para la obtención del permiso de vertimientos.

Que la protección al medio ambiente corresponde a uno de los más importantes cometidos estatales, es deber del Estado garantizar a las generaciones futuras la conservación del ambiente y la preservación de los recursos naturales.

Como se pudo evidenciar de las consideraciones jurídicas expuestas en precedencia, las determinantes ambientales forman parte integrante de la organización del territorio y su contenido fija la organización del mismo dentro de las áreas ambientales de vital importancia para los ecosistemas presentes en el Departamento del Quindío.

Así las cosas, tal y como se expuso en las consideraciones del presente acto administrativo, las actividades productivas y constructivas en el departamento deben estar acordes a las determinantes ambientales adoptadas por esta Corporación mediante la Resolución 720 de 2010, y que por ende debe tenerse en cuenta dicha regulación por las entidades territoriales competentes, al momento de expedir autorizaciones y/o permisos para desarrollar las actividades urbanísticas y en las demás que guarden relación a determinación de densidades y limitaciones vigentes para cada caso en particular.

Que de conformidad con el procedimiento para la obtención del permiso de vertimientos determinado en el numeral 5 del artículo 2.2.3.3.5.5 de la sección 5 del Decreto 1076 de 2015 (artículo 45 del decreto 3930 de 2010), modificado por el Decreto 50 de 2018, se profirió Auto de Tramite con radicado No. **SRCA-ATV-226-03-2022** del 10 de marzo de 2022 que declara reunida toda la información para decidir.

Que la Resolución 2169 del 12 de diciembre de 2016, modificada por la Resolución 066 del 16 de enero de 2017, modificada por la Resolución 081 del 18 de enero de 2017 y a su vez modificada por las Resoluciones No. 1035 del 03 de mayo del 2019 y 1861 del 14 de septiembre del año 2020, emanadas de la Dirección General de la Corporación Autónoma Regional del Quindío y, asignó a la Subdirección de Regulación y Control Ambiental de la Corporación Autónoma Regional del Quindío, la función de otorgar permisos, concesiones, autorizaciones y licencias ambientales



RESOLUCIÓN No.

ARMENIA QUINDIO,

00000732

17 MAR 2022

"POR MEDIO DEL CUAL SE NIEGA UN PERMISO DE VERTIMIENTO DE AGUAS RESIDUALES DOMESTICAS Y SE ADOPTAN OTRAS DISPOSICIONES"

requeridas por la ley para el uso, aprovechamiento o movilización de los recursos naturales o para el desarrollo de actividades que afecten o puedan afectar el medio ambiente; por lo tanto es competente para expedir el presente acto administrativo.

Que con base en la revisión de avances y el conocimiento del aumento progresivo de ingreso de solicitudes de permisos, licencias, concesiones y demás trámites ambientales, el Director General expidió la Resolución 044 del 11 de enero de 2017 *"Por medio de la cual se declara la congestión administrativa y se inicia un proceso de descongestión, normalización y atención oportuna de tramites ambientales y procedimientos administrativos en las dependencias de la Corporación Autónoma Regional del Quindío y se dictan otras disposiciones"*. Esta Resolución ha sido prorrogada mediante la Resolución 3524 del 29 de diciembre de 2017 y a su vez modificada por la resolución 824 de 2018, en consideración a la permanencia de las solicitudes sin resolver de fondo, a pesar de los avances logrados hasta la fecha.

Que en el marco del proceso de descongestión que adelanta la Corporación Autónoma Regional del Quindío, se encuentra para el respectivo impulso procesal, el expediente el **00571-2021** que corresponde al predio denominado: **1) CONDOMINIO ENTRE MADEROS LOTE # 18** ubicado en la vereda **CONGAL** del municipio de **CIRCASIA (Q)**, encontrándose pendiente de resolverse la solicitud de trámite de permiso de vertimiento.

Que con fundamento en lo anterior se desarrolla el proceso de descongestión en procura de normalizar trámites y de atención oportuna según la creación de los grupos internos y la asignación de personal contratista.

Que por tanto, el Subdirector de Regulación y Control Ambiental de la Corporación Autónoma Regional del Quindío CRQ, en uso de sus atribuciones y en mérito de lo expuesto,

RESUELVE

ARTÍCULO PRIMERO: NEGAR LA SOLICITUD DE PERMISO DE VERTIMIENTO DE AGUAS RESIDUALES DOMESTICAS, al predio **1) CONDOMINIO ENTRE MADEROS LOTE # 18**, ubicado en la vereda **CONGAL**, del Municipio de **CIRCASIA (Q)**, identificado con matrícula inmobiliaria **No. 280-240481**, presentado por la señora **DIANA LUCIA**



RESOLUCIÓN No.

ARMENIA QUINDIO,

00000732
17 MAR 2022

"POR MEDIO DEL CUAL SE NIEGA UN PERMISO DE VERTIMIENTO DE AGUAS RESIDUALES DOMESTICAS Y SE ADOPTAN OTRAS DISPOSICIONES"

ROMAN BOTERO identificada con la cédula de ciudadanía No. 41.871.391 en calidad de apoderada de la señora **NOHORA BELTRAN FRANCO** identificada con la cedula de ciudadanía No. 41.897.626 en calidad de representante legal de la sociedad **CONSTRUCTORA EPIC S.A.S.** identificada con el NIT. 816006765-3, sociedad quien es la propietaria del predio objeto de solicitud.

Parágrafo: La negación del permiso de vertimiento para el predio **1) CONDOMINIO ENTRE MADEROS LOTE # 18**, ubicado en la vereda **CONGAL**, del Municipio de **CIRCASIA (Q)**, identificado con matrícula inmobiliaria **No. 280-240481**, se efectúa por los argumentos expuestos en la parte motiva del presente proveído.

ARTICULO SEGUNDO: Como consecuencia de lo anterior Archívese el trámite administrativo de solicitud de permiso de vertimientos, adelantado bajo el expediente radicado CRQ ARM **00571-2021** del 18 de enero del año 2021, relacionado con el predio **1) CONDOMINIO ENTRE MADEROS LOTE # 18**, ubicado en la vereda **CONGAL**, del Municipio de **CIRCASIA (Q)**, identificado con matrícula inmobiliaria **No. 280-240481**.

ARTÍCULO TERCERO: NOTIFICAR para todos sus efectos la presente decisión a la **CONSTRUCTORA EPIC S.A.S.** identificada con el Nit. 816006765-3 en calidad de propietaria del predio objeto de solicitud, por medio de su representante legal la señora **NOHORA BELTRAN FRANCO** identificada con la cedula de ciudadanía No. 41.897.626 o a su apoderada la señora **DIANA LUCIA ROMAN BOTERO** identificada con la cedula de ciudadanía No. 41.871.391 debidamente constituida, de no ser posible la notificación personal, se hará en los términos estipulados en el Código de Procedimiento Administrativo y de lo Contencioso Administrativo (NOTIFICACIÓN POR AVISO).

ARTÍCULO CUARTO: Trasladar para lo de su competencia el presente acto administrativo al municipio de Circasia Quindío, para su conocimiento y fines pertinentes.



00000732
7. MAR 2022

RESOLUCIÓN No.

ARMENIA QUINDIO,

"POR MEDIO DEL CUAL SE NIEGA UN PERMISO DE VERTIMIENTO DE AGUAS RESIDUALES DOMESTICAS Y SE ADOPTAN OTRAS DISPOSICIONES"

ARTÍCULO QUINTO: El encabezado y la parte Resolutiva de la presente Resolución, deberá ser publicada en el boletín ambiental de la C.R.Q., a costa del interesado, de conformidad con los Artículos 70 y 37 de la Ley 99 de 1993.

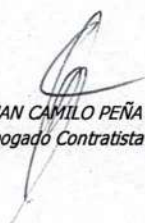
ARTÍCULO SEXTO: La presente Resolución rige a partir de la fecha de ejecutoria, de conformidad con el artículo 87 del Código de Procedimiento Administrativo y de lo Contencioso Administrativo, (Ley 1437 de 2011).

ARTICULO SEPTIMO: Contra el presente acto administrativo procede únicamente el recurso de reposición, el cual debe interponerse ante el funcionario que profirió el acto y deberá ser interpuesto por el solicitante o apoderado debidamente constituido, dentro de los diez (10) días siguientes a la notificación, tal como lo dispone la ley 1437 del 2011.

NOTIFÍQUESE, PUBLÍQUESE Y CÚMPLASE


CARLOS ARIEL TRUKE OSPINA

Subdirector de Regulación y Control Ambiental


JUAN CAMILO PEÑA LIZARAZO
Abogado Contratista SRCA


DANIEL JARAMILLO GOMEZ
Profesional Universitario Grado 10

RESOLUCIÓN No.

ARMENIA QUINDIO,

"POR MEDIO DEL CUAL SE NIEGA UN PERMISO DE VERTIMIENTO DE AGUAS RESIDUALES DOMESTICAS Y SE ADOPTAN OTRAS DISPOSICIONES"

CORPORACION AUTONOMA REGIONAL DEL QUINDIO NOTIFICACION PERSONAL	
EN EL DIA DE HOY _____ DE _____ DEL _____	
NOTIFICA PERSONALMENTE LA PROVIDENCIA ANTERIOR A:	
EN SU CONDICION DE:	
SE LE INFORMÓ QUE CONTRA PRESENTE ACTO ADMINISTRATIVO SOLO PROCEDE EL RECURSO DE:	
QUE SE PODRÁ INTERPONER DENTRO DE LOS CINCO (05) DIAS SIGUIENTES A ESTA DILIGENCIA	
_____ EL NOTIFICADO	_____ EL NOTIFICADOR
C.C No. _____	

DESPUES DE ESTAS FIRMAS NO HAY NINGUN ESCRITO

Doc-734
17/03/22



Plan de Acción Institucional
"Protegiendo el patrimonio
ambiental y más cerca
del ciudadano"
2020 - 2023

RESOLUCIÓN No. 000734

ARMENIA QUINDIO, 7 MAR 2022,

"POR MEDIO DEL CUAL SE NIEGA UN PERMISO DE VERTIMIENTO DE AGUAS RESIDUALES DOMESTICAS Y SE ADOPTAN OTRAS DISPOSICIONES"

LA SUBDIRECCIÓN DE REGULACIÓN Y CONTROL AMBIENTAL DE LA CORPORACIÓN AUTÓNOMA REGIONAL DEL QUINDÍO, en uso de sus atribuciones legales contenidas en la Ley General Ambiental de Colombia, el Código de Procedimiento Administrativo y de lo Contencioso Administrativo y la Resolución 2169 del 12 de diciembre de 2016, modificada por la Resolución 066 del 16 de enero de 2017, modificada por la Resolución 081 del 18 de enero de 2017 y a su vez modificada por las Resoluciones No. 1035 del 03 de mayo del 2019 y 1861 del 14 de septiembre del año 2020, emanadas de la Dirección General de la Corporación Autónoma Regional del Quindío y,

CONSIDERANDO:

Que el día 26 de mayo del año 2015, el Gobierno Nacional expidió el Decreto 1076 de 2015 **"Por medio del cual se expide el Decreto Único Reglamentario del Sector Ambiente y Desarrollo Sostenible"**, en el cual incorporó gran parte de la normatividad Ambiental que rige en el territorio Colombiano, entre las normas concentradas está el Decreto 1541 de mil novecientos setenta y ocho (1978) el cual en su momento reguló aspectos relacionados con la disposición de vertimientos, así como también el Decreto 3930 de 2010, el cual derogó el Decreto 1594 de 1984, salvo los artículos 20 y 21, además de los artículos 193, 213 a 217 y 231 del Decreto 1541 de 1978. Teniendo con esto que el Decreto 1076 de 2015 reglamenta, entre otros aspectos, lo concerniente al ordenamiento del recurso hídrico y los vertimientos.

Que con posterioridad, el Ministerio de Ambiente y Desarrollo Sostenible expidió el Decreto 50 del 16 de enero de 2018: **"Por el cual se modifica el Decreto 1076 de 2015, Decreto Único Reglamentario del Sector Ambiente y Desarrollo Sostenible en relación con los Consejos Ambientales Regionales de la Macrocuenca (CARMAG), el Ordenamiento del Recurso Hídrico y Vertimientos y se dictan otras disposiciones"**.

Que el día 18 de enero del año 2021, la señora **DIANA LUCIA ROMAN BOTERO** identificada con la cédula de ciudadanía No. 41.871.391 en calidad de apoderada de la señora **NOHORA BELTRAN FRANCO** identificada con la cédula de ciudadanía No. 41.897.626 en calidad de representante legal de la sociedad **CONSTRUCTORA EPIC S.A.S.** identificada con el Nit. 816006765-3, sociedad quien es la propietaria del predio



RESOLUCIÓN No. 000734

ARMENIA QUINDIO, 7 MAR 2022

"POR MEDIO DEL CUAL SE NIEGA UN PERMISO DE VERTIMIENTO DE AGUAS RESIDUALES DOMESTICAS Y SE ADOPTAN OTRAS DISPOSICIONES"

denominado: **1) CONDOMINIO ENTRE MADEROS LOTE # 16**, ubicado en la vereda **CONGAL**, del Municipio de **CIRCASIA (Q)**, identificado con matrícula inmobiliaria **No. 280-240479**, presentó a la **CORPORACIÓN AUTÓNOMA REGIONAL DEL QUINDÍO - C.R.Q.** Formulario Único Nacional de Solicitud de Permiso de Vertimientos con radicado No. **00569-2021**, acorde con la información que se detalla:

ASPECTOS TÉCNICOS Y AMBIENTALES

INFORMACIÓN GENERAL DEL VERTIMIENTO	
Nombre del predio o proyecto	CONDOMINIO ENTRE MADEROS LOTE # 16
Localización del predio o proyecto	Vereda Congal del Municipio de Circasia (Q.)
Ubicación del vertimiento (coordenadas georreferenciadas).	Latitud: 4° 36' 8,06" N Longitud: -75° 39' 5,71" W
Código catastral	000200080114000
Matricula Inmobiliaria	280-240479
Nombre del sistema receptor	Suelo
Fuente de abastecimiento de agua	Empresas públicas del Quindío EPQ
Cuenca hidrográfica a la que pertenece	Río La Vieja
Tipo de vertimiento (Doméstico / No Domestica)	Doméstico
Tipo de actividad que genera el vertimiento. (Domestica, industrial – Comercial o de Servicios).	Doméstica
Caudal de la descarga	0.01 Lts/seg
Frecuencia de la descarga	30 días/mes.
Tiempo de la descarga	18 horas/día
Tipo de flujo de la descarga	Intermitente
Área de infiltración	15.71 m2

Que por reunir los requisitos legales, especialmente a lo estipulado en el artículo 2.2.3.3.5.2 (artículo 42 del Decreto 3930 de 2010), modificado por el Decreto 50 de 2018, mediante



RESOLUCIÓN No. 000734

ARMENIA QUINDIO, 17 MAR 2022

"POR MEDIO DEL CUAL SE NIEGA UN PERMISO DE VERTIMIENTO DE AGUAS RESIDUALES DOMESTICAS Y SE ADOPTAN OTRAS DISPOSICIONES"

acto administrativo con radicado No. **SRCA-AITV-151-03-2021**, de fecha 26 de marzo del año 2021, se profirió Auto de Iniciación de Trámite de vertimientos, el cual fue notificado al correo electrónico ecobrasdianaroman@gmail.com el día 31 de marzo del año 2021, mediante el radicado 03887.

CONSIDERACIONES TÉCNICAS

Que el Ingeniero Ambiental Daniel Jaramillo Gómez Profesional Universitario Grado 10 de la Subdirección de Regulación y Control Ambiental de la C.R.Q. elaboró el Informe de visita técnica de acuerdo a la visita realizada el día 21 de mayo del año 2021 al Predio denominado: Entre Maderos ubicado en la vereda el Coñgal - La Macarena del municipio de Circasia (Q), en la cual se observó lo siguiente:

"DESCRIPCIÓN DE LOS ASPECTOS ENCONTRADOS EN LA VISITA

Se realiza visita al proyecto urbanístico entre maderos ver el coñgal del municipio decir calla, en el cual se pretende desarrollar la construcción de 115 viviendas campesinas (conjunto campestre) proyecta construir en cuatro etapas. El momento de la visita se observan adecuaciones topográficas, apertura de vías internas, demarcación de lotes, construcción de Portería, Sala De Ventas, maquinaria pesada para el movimiento de tierra. Sobre el predio discurren dos cuerpos de agua, liguas colinda por el costado izquierdo y convirtiéndose en hojas anchas en las coordenadas 1001100N y 1157830E. Tiene 3 drenajes intermitentes que en el plano urbanístico queda con los retiros de 30 mts y 100 mts respectivamente..."

(Se anexa Informe de visita técnica y registro fotográfico)

Que el día 01 de julio del año 2021, el Ingeniero Civil **CHRISTIAN FELIPE DIAZ BAHAMON**, contratista de la Subdirección de Regulación y Control Ambiental de la C.R.Q., evaluó técnica y ambientalmente la documentación allegada por el usuario y emitió concepto técnico para trámite de permiso de vertimientos, en el cual manifestó lo siguiente:



RESOLUCIÓN No.

000734

ARMENIA QUINDIO, 7 MAI 2022

"POR MEDIO DEL CUAL SE NIEGA UN PERMISO DE VERTIMIENTO DE AGUAS RESIDUALES DOMESTICAS Y SE ADOPTAN OTRAS DISPOSICIONES"

"CONCEPTO TÉCNICO PARA TRÁMITE DE PERMISOS DE VERTIMIENTOS - CTPV- 199 - 2021

FECHA: 01 de Julio de 2021

SOLICITANTE: NOHORA FRANCO BELTRAN

EXPEDIENTE: 00569 de 2021

1. OBJETO

*Evaluar la propuesta técnica presentada por el solicitante, teniendo en cuenta los parámetros mínimos de diseño del sistema de tratamiento y disposición final de **Aguas Residuales Domésticas** según las recomendaciones técnicas generales y las establecidas por el Reglamento Técnico para el Sector de Agua potable y Saneamiento Básico RAS, adoptado mediante Resolución 0330 de 2017.*

2. ANTECEDENTES

1. Expedición del Decreto 050 de 2018, el cual modificó al Decreto 1076 de 2015.
2. Solicitud de permiso de vertimientos radicada el 18 de Enero de 2021.
3. Auto de inicio trámite de permiso de vertimiento SRCA-AITV-151-03-21 del 26 de Marzo de 2021.
4. Visita técnica de verificación de estado y funcionamiento del sistema de tratamiento de aguas residuales N° 44293 del 21 de Mayo de 2021.

3. ASPECTOS TÉCNICOS Y AMBIENTALES

INFORMACIÓN GENERAL DEL VERTIMIENTO	
<i>Nombre del predio o proyecto</i>	CONDominio ENTRE MADEROS LOTE # 16
<i>Localización del predio o proyecto</i>	Vereda Congal del Municipio de Circasia (Q.)
<i>Ubicación del vertimiento (coordenadas georreferenciadas).</i>	Latitud: 4° 36' 18.962" N Longitud: - 75° 39' 59.531" W
<i>Código catastral</i>	000200080114000
<i>Matrícula Inmobiliaria</i>	280-240479
<i>Nombre del sistema receptor</i>	Suelo
<i>Fuente de abastecimiento de agua</i>	Empresas públicas del Quindío EPQ
<i>Cuenca hidrográfica a la que pertenece</i>	Río La Vieja
<i>Tipo de vertimiento (Doméstico / No Doméstica)</i>	Doméstico
<i>Tipo de actividad que genera el vertimiento. (Doméstica, industrial - Comercial o de Servicios).</i>	Doméstica
<i>Caudal de la descarga</i>	0.01 Lts/seg



RESOLUCIÓN No. 000734

ARMENIA QUINDIO, 17 MAR 2022

"POR MEDIO DEL CUAL SE NIEGA UN PERMISO DE VERTIMIENTO DE AGUAS RESIDUALES DOMESTICAS Y SE ADOPTAN OTRAS DISPOSICIONES"

INFORMACIÓN GENERAL DEL VERTIMIENTO	
Frecuencia de la descarga	30 días/mies.
Tiempo de la descarga	18 horas/día
Tipo de flujo de la descarga	Intermitente
Area de infiltración	15.71 m ²

4. RESULTADOS DE LA REVISIÓN DE LA PROPUESTA TÉCNICA PRESENTADA 4.1 PROPUESTA PARA EL MANEJO DE AGUAS RESIDUALES

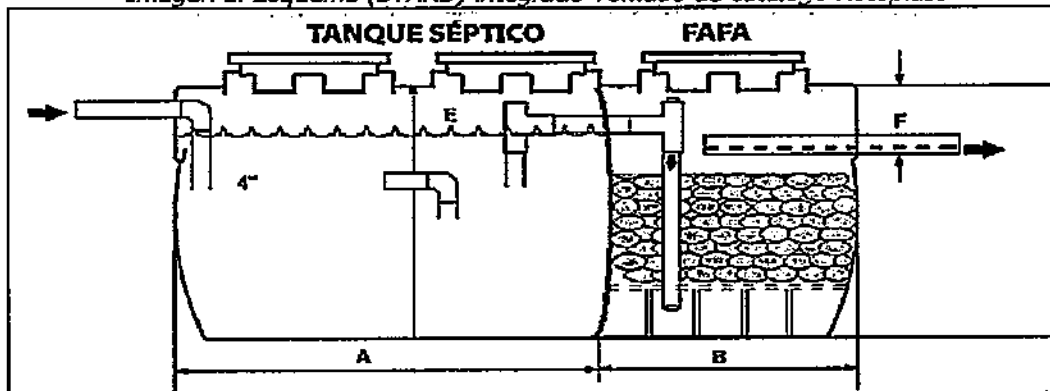
Las aguas residuales domésticas (ARD), generadas en el predio se conducirán a un Sistema de Tratamiento de Aguas Residuales Domésticas (STARD) prefabricado, compuesto por trampa de grasas, tanque séptico y filtro anaerobio integrados, y sistema de disposición final a pozo de absorción.

Trampa de grasas: La trampa de grasas del predio será prefabricada, para el pre tratamiento de las aguas residuales provenientes de la cocina. Según las memorias de cálculo, las dimensiones son 0.40 m de profundidad útil, 0.68 m de diámetro superior y 0.51 m de diámetro inferior, para un volumen útil de 0.105 m³ o 105 litros.

Tanque séptico y Filtro Anaerobio de Flujo Ascendente FAFA: Según las memorias de cálculo en el predio se instalara un sistema integrado prefabricado de polietileno marca rotoplast, y según el catalogo del fabricante anexo las dimensiones son:

- 1) Tanque séptico (Compartimientos No 1 y 2): Largo útil 1.40 m, Diámetro 1.10 m y profundidad útil 1.05 m, para un volumen aproximado de 1.3 m³ - 1,300 Litros.
 - 2) Filtro anaeróbico: Largo útil 0.70 m, Diámetro 1.10 m, profundidad útil 1.0 m, para un volumen aproximado de 0.7 m³ - 700 Litros. Material filtrante compuesto por 230m rosetones.
- Con un volumen total de 2,000 litros el sistema integrado está calculado para 6 personas.

Imagen 1. Esquema (STARD) integrado Tomado de catálogo Rotoplast





RESOLUCIÓN No. 000734

ARMENIA QUINDIO, 7 MAR 2022

"POR MEDIO DEL CUAL SE NIEGA UN PERMISO DE VERTIMIENTO DE AGUAS RESIDUALES DOMESTICAS Y SE ADOPTAN OTRAS DISPOSICIONES"

Disposición final del efluente: Como disposición final de las aguas residuales domésticas tratadas se opta por la infiltración al suelo mediante un pozo de absorción. La tasa de percolación obtenida a partir del ensayo realizado en el predio es de 3.86 min/pulgada. A partir de esto se dimensiona un pozo de absorción de 2.0 m de diámetro y 2.5 metros de profundidad, para un área efectiva de infiltración de 15.71 m².

4.2 OTROS ASPECTOS TECNICOS

Caracterización actual del vertimiento existente o estado final previsto para el vertimiento proyectado de conformidad con la norma de vertimientos vigente: Las aguas residuales domésticas cuentan con unas características ya conocidas. Cuando se originan en una vivienda familiar, los caudales y por lo tanto las cargas contaminantes son similares entre sí, y en consecuencia, dado el bajo impacto de vertimientos de esta magnitud y características y asumiendo que para sistemas de tipo convencional (aquellos conformados por trampa de grasas, tanque séptico y filtro anaerobio) se cumple con los límites máximos permisibles de los parámetros físicoquímicos (en DBO, SST y Grasas y Aceites) establecidos en la Resolución 631 de 2015, se considera que una caracterización presuntiva de estas aguas residuales domésticas ofrece suficiente información del vertimiento de entrada y salida del STARD.

Concepto sobre el uso del suelo expedido por la autoridad municipal competente:
De acuerdo con el Concepto de uso de Suelos y Concepto de Norma urbanística No 130 de septiembre de 2020, expedido por la Secretaría de Infraestructura Municipal de Circasia, donde se presentan las siguientes características del predio:

Ficha catastral: 000200080114000

Matricula inmobiliaria: 280-181417

Nombre del predio: LOTE LA MACARENA LOTE DE TERRENO UNO (1)

Localización: Área Rural del Municipio de Circasia

Usos

Permitir: Bosque protector, investigación, Ecoturismo, Agroturismo, acuaturismo, educación ambiental, conservación, recreación pasiva.

Limitar: bosque protector-productor, sistemas agroforestales, silvopastoriles aprovechamiento selectivos, vertimiento de aguas, extracción de material de arrastre.

Prohibir: Loteo para construcción de vivienda, usos industriales y de servicios comerciales, vías carreteables, ganadería, bosque productor, tala y quema

Imagen 2. Localización del predio Tomado del SIG Quindío.




Plan de Acción Institucional
"Protegiendo el patrimonio
ambiental y más cerca
del ciudadano"
2020 - 2023

RESOLUCIÓN No. 000734

ARMENIA QUINDIO, 17 MAR 2022

**"POR MEDIO DEL CUAL SE NIEGA UN PERMISO DE VERTIMIENTO DE AGUAS
RESIDUALES DOMESTICAS Y SE ADOPTAN OTRAS DISPOSICIONES"**



Según la ficha catastral No. 000200080114000.

Según lo observado en el SIG Quindío se evidencia que el predio de mayor extensión con ficha catastral 000200080114000, el cual dio origen al predio objeto del presente concepto se encuentra fuera de áreas y ecosistemas estratégicos.

Imagen 3. Drenajes del predio Tomado del SIG Quindío.



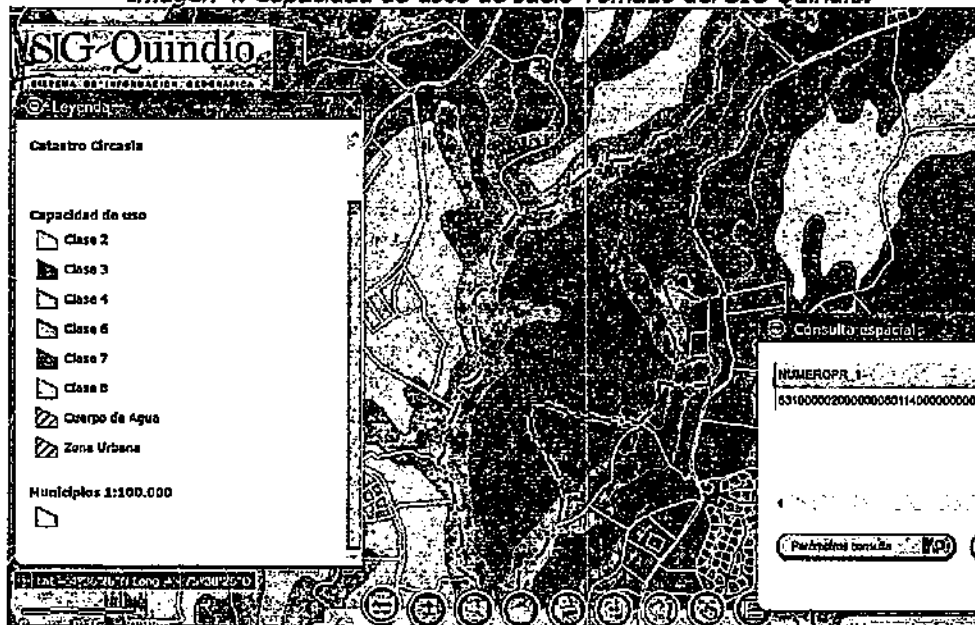
RESOLUCIÓN No. 000734

ARMENIA QUINDIO, 17 MAR 2022

"POR MEDIO DEL CUAL SE NIEGA UN PERMISO DE VERTIMIENTO DE AGUAS RESIDUALES DOMESTICAS Y SE ADOPTAN OTRAS DISPOSICIONES"

Se observan las quebradas Las Yeguas y Hojas Anchas bordeando el predio, y otros drenajes sencillos al interior del mismo. Haciendo uso de la herramienta Buffer del SIG QUINDIO y tomando como punto de partida las coordenadas del vertimiento referenciadas en los planos aportados, se establece una distancia superior a 30.0 metros hasta el drenaje más cercano (Quebrada Las Yeguas), sin embargo, se debe tener en cuenta lo estipulado en el artículo 2.2.1.1.18.2 del Decreto 1076 de 2015, en el cual se establece una franja de protección para nacimientos de 100 metros a la redonda y para fuentes hídricas sean permanentes o no, de 30 metros, esto a cada lado y paralelo a las líneas de mareas máximas establecidas en los últimos 50 años.

Imagen 4. Capacidad de usos de suelo Tomado del SIG Quindío.



El predio de mayor extensión con ficha catastral 000200080114000, el cual dio origen al predio objeto del presente concepto, se ubica sobre suelos agrologicos clases 3 y 6.

Evaluación ambiental del vertimiento: La actividad generadora del vertimiento es doméstica, y por lo tanto de acuerdo con los artículos 2.2.3.3.5.2 y 2.2.3.3.5.3 del Decreto 1076 de 2015 (artículos 42 y 43 del Decreto 3930 2010), modificado por el Decreto 50 del 2018, la presente solicitud de permiso de vertimientos no requiere dar cumplimiento a este requisito.

Plan de Gestión del Riesgo para el Manejo del Vertimiento: La actividad generadora del vertimiento es doméstica, y por lo tanto de acuerdo con los artículos 2.2.3.3.5.2 y 2.2.3.3.5.3 del



RESOLUCIÓN No. 000734

ARMENIA QUINDIO, 17 MAR 2022,

"POR MEDIO DEL CUAL SE NIEGA UN PÉRMISO DE VERTIMIENTO DE AGUAS RESIDUALES DOMESTICAS Y SE ADOPTAN OTRAS DISPOSICIONES"

Decreto 1076 de 2015 (artículos 42 y 43 del Decreto 3930 de 2010), modificado por el Decreto 50 del 2018 la presente solicitud de permiso de vertimientos no requiere dar cumplimiento a este requisito.

4.3 CONCLUSIONES DE LA REVISIÓN DE LA DOCUMENTACIÓN TÉCNICA APORTADA

Se realizó revisión de la documentación técnica aportada por el usuario, encontrándose completa para proceder con la evaluación jurídica y consiguientemente con el trámite de permiso de vertimientos.

5. RESULTADOS DE LA VISITA TÉCNICA

De acuerdo con lo consignado en el acta de visita N° 44293 del 21 de Mayo de 2021, realizada por el técnico Daniel Jaramillo Gomez contratista de la Subdirección de Regulación y Control Ambiental de la C.R.Q., se encontró lo siguiente:

- *Se realiza visita al proyecto urbanístico Entre maderos vereda el Congal del Municipio de Circasia, en el cual se pretende desarrollar la construcción de 115 viviendas campestres (conjunto campestre). Se proyecta construir en 4 etapas. En el momento de la visita se observa:
Adecuaciones topográficas, apertura de vías internas, demarcación de lotes, construcción de portería, sala de ventas. Maquinaria pesada para movimiento de tierra.
Sobre el predio discurren dos cuerpos de agua, Q. liguas que colinda por el costado izquierdo y convirtiéndose en Hojas anchas en las coordenadas 1001100N y 1157830E.
Tiene 3 drenajes intermitentes que en el plano urbanístico queda con los retiros de 30 mts y 100 mts respectivamente.*
- *Cuenta con un sistema integrado de 4000 Litros consta de trampa de grasas, tanque séptico, filtro anaerobio y pozo de absorción en tierra. Sistema funcional.*

5.1 RECOMENDACIONES Y/O OBSERVACIONES DE LA VISITA TÉCNICA

La visita técnica determina lo siguiente:

- *Garantizar que los vertimientos generados en el desarrollo constructivo se traten y dispongan de manera adecuada y técnicamente según lo establece el plan de manejo ambiental para la obra.*
- *Se anexan las resoluciones 204 del 20/11/2020 (Movimiento de tierras) y resolución 192 del 20/10/2020 (Urbanismo) emitidas por el Municipio de Circasia.*

6. OBSERVACIONES Y RECOMENDACIONES:

RESOLUCIÓN No. 000734

ARMENIA QUINDIO, 7 MAR 2022¹

"POR MEDIO DEL CUAL SE NIEGA UN PERMISO DE VERTIMIENTO DE AGUAS RESIDUALES DOMESTICAS Y SE ADOPTAN OTRAS DISPOSICIONES"

- *Informar a la Corporación Autónoma Regional del Quindío cuando el sistema esté construido y entre en funcionamiento.*
- *El sistema de tratamiento debe corresponder al diseño propuesto y aquí avalado y cumplir con las indicaciones técnicas correspondientes.*
- *La adecuada remoción de carga contaminante por parte de los sistemas sépticos, es efectiva cuando además de estar adecuadamente instalados, el número de contribuyentes no supera la capacidad instalada, se separan adecuadamente las grasas y las aguas lluvias, las aguas residuales a tratar son de origen estrictamente doméstico y se realizan los mantenimientos preventivos como corresponde.*
- *Es indispensable tener presente que una ocupación superior a las personas establecidas, así sea temporal, puede implicar ineficiencias en el tratamiento del agua residual que se traducen en remociones de carga contaminante inferiores a las establecidas por la normativa ambiental vigente (límites máximos permisibles de la Resolución 0631 de 2015).*
- *Cumplir las disposiciones técnicas y legales relativas a la ubicación del sistema de tratamiento y disposición final de aguas residuales, de acuerdo a lo establecido por el Reglamento Técnico para el Sector de Agua Potable y Saneamiento Básico, RAS adoptado mediante Resolución 0330 de 2017, al Decreto 1076 de 2015 y demás normas vigentes aplicables. Localizar en terrenos con pendientes significativas, pueden presentarse eventos de remociones en masa que conllevan problemas de funcionamiento, colapso del sistema y los respectivos riesgos ambientales.*
- *La distancia mínima de cualquier punto de la infiltración a viviendas, tuberías de agua, pozos de abastecimiento, cursos de aguas superficiales (quebradas, ríos, etc) y cualquier árbol, serán de 5, 15, 30, 30 y 3 metros respectivamente.*
- *La altura de infiltración quedará fijada por la distancia entre el nivel a donde llega el tubo de descarga y el fondo del pozo.*
- *Si se va a realizar algún tipo de modificación en calidad o cantidad del vertimiento, y/o adición a los sistemas de tratamiento de aguas residuales propuestos en las memorias técnicas, como así mismo la construcción de más sistemas de tratamiento, se debe informar a la Corporación Autónoma regional del Quindío para realizar las adecuaciones y modificación técnicas y jurídicas al permiso de vertimientos otorgado.*
- *En cualquier caso, el vertimiento de las aguas residuales no se debe realizar sin el tratamiento de las mismas antes de la disposición final.*



RESOLUCIÓN No. 00034000734'

ARMENIA QUINDIO, 17 MAR 2022

"POR MEDIO DEL CUAL SE NIEGA UN PERMISO DE VERTIMIENTO DE AGUAS RESIDUALES DOMESTICAS Y SE ADOPTAN OTRAS DISPOSICIONES"

- Incluir en el acto administrativo, la información de la fuente de abastecimiento de agua y de las áreas (m² o Ha) ocupadas por el sistema de disposición final.

7. CONCLUSION FINAL

El concepto técnico se realiza en el marco de la resolución No. 044 de 2017: "Por medio de la cual se declara la congestión administrativa y se inicia un proceso de descongestión, normalización y atención oportuna de trámites ambientales y procedimientos administrativos en las dependencias de la Corporación Autónoma Regional del Quindío y se dictan otras disposiciones", prorrogada mediante resolución 3524 del 29 de diciembre de 2017; con base en el análisis técnico de los documentos aportados por el solicitante.

Como resultado de la evaluación técnica de la documentación contenida en el expediente 00569 de 2021, y de lo encontrado en la mencionada visita técnica, se considera viable técnicamente la propuesta del sistema de tratamiento individual planteada como solución de saneamiento de las Aguas Residuales Domésticas generadas en el predio CONDOMINIO ENTRE MADEROS LOTE # 16 de la Vereda Congal del Municipio de Circasia (Q.), Matrícula Inmobiliaria No. 280-240479 y ficha catastral No. 000200080114000, lo anterior, teniendo como base la capacidad de las unidades del STARD instaladas en el predio, para lo cual el aporte de aguas residuales debe ser generado hasta por 6 contribuyentes permanentes y demás aspectos aquí mencionados, sin embargo, el otorgamiento del permiso está sujeta a la evaluación jurídica integral de la documentación, al análisis de compatibilidad de uso del suelo, y los demás que el profesional asignado determine.

AREA DE DISPOSICION DEL VERTIMIENTO: para la disposición final de las aguas generadas en el predio se calcula un área de 15.71 m² distribuida en un pozo de absorción ubicado en coordenadas geográficas Latitud: 4° 36' 18.962" N; Longitud: - 75° 39' 59.531" W, que corresponde a una ubicación del predio con uso residencial, con altura de 1700 msnm aproximadamente, el cual colinda con otros predios con uso de suelo residencial.

En Consideración a que el proyecto obra o actividad que genera las aguas residuales en el predio, aun no se ha desarrollado y con el propósito de realizar acciones de control y seguimiento más efectivas por parte de esta autoridad ambiental, se sugiere que el permiso se otorgue por 5 años, lo anterior según lo dispone la resolución No. 413 de 2015, artículo 1ro. Igualmente, se sugiere que se realicen visitas de verificación de construcción del STARD y su funcionamiento con mayor periodicidad.

Es importante precisar que el análisis del otorgamiento o negación del permiso de vertimientos, se hace desde la valoración de los derechos fundamentales, incluido en estos la no afectación al derecho fundamental al ambiente sano el cual se encuentra consagrado



RESOLUCIÓN No. 00.0734

ARMENIA QUINDIO, 17 MAR 2022

"POR MEDIO DEL CUAL SE NIEGA UN PERMISO DE VERTIMIENTO DE AGUAS RESIDUALES DOMESTICAS Y SE ADOPTAN OTRAS DISPOSICIONES"

en el artículo 79 de la constitución política Colombiana de 1991, el cual en su tenor literal, dispone lo siguiente:

"Todas las personas tienen derecho a gozar de un ambiente sano. La ley garantizará la participación de la comunidad en las decisiones que puedan afectarlo.

Es deber del Estado proteger la diversidad e integridad del ambiente, conservar las áreas de especial importancia ecológica y fomentar la educación para el logro de esos fines".

Que en este sentido cabe mencionar, que es de vital importancia determinar si el vertimiento que se pretende legalizar, ya se está generando, si existe o no un sistema construido, o si simplemente es con el ánimo de llevarse a cabo a través del tiempo, presupuestos estos que son indispensables para esta subdirección al momento de tomar una decisión de fondo que resuelva la solicitud, toda vez que el fin primordial es la protección del ambiente y en tal sentido es que se hace indispensable determinar si el sistema propuesto es el indicado para mitigar los impactos que se podrían generar producto de los vertimientos generados por el desarrollo del proyecto y en caso de que se encuentre construido o que se esté desarrollando el proyecto que logre mitigar los impactos por este generados en cuanto a vertimientos se refiere, en cuanto la protección del ambiente, a su tratamiento como derecho fundamental y su prevalencia. Ha reiterado la corte constitucional en su sentencia T-536 de 2009:

"El ambiente sano y ecológicamente equilibrado es un derecho Constitucional fundamental, pues su violación atenta directamente contra la perpetuación de la especie humana y, en consecuencia, con el derecho más fundamental del hombre: la vida. El derecho a la salud y a la vida son derechos fundamentales porque son esenciales al hombre, la salud se encuentra ligada al medio ambiente que le rodea y que dependiendo de las condiciones que éste le ofrezca, le permitirá desarrollarse económica y socialmente a los pueblos, garantizándoles su supervivencia. Existen unos límites tolerables de contaminación que al ser traspasado constituyen un perjuicio para el medio ambiente y la vida, que no pueden ser justificables y por lo tanto exigen imponer unos correctivos."



RESOLUCIÓN No. 000734

ARMENIA QUINDIO, 17 MAR 2022

"POR MEDIO DEL CUAL SE NIEGA UN PERMISO DE VERTIMIENTO DE AGUAS RESIDUALES DOMESTICAS Y SE ADOPTAN OTRAS DISPOSICIONES"

Que una vez analizado el expediente y la documentación e información contenidas en él, se pudo evidenciar que en el concepto técnico del día 01 de julio del año 2021, el Ingeniero Civil da viabilidad técnica para la propuesta del sistema de tratamiento individual planteada como solución de saneamiento de las Aguas Residuales Domésticas generadas en el predio objeto de solicitud, siendo pertinente aclarar, que esta viabilidad se hace desde la parte técnica evaluando la documentación presentada para el trámite de solicitud de permiso de vertimiento, pero que de acuerdo con la ubicación del predio, el trámite debe tener un análisis en cuanto a determinantes ambientales y demás aspectos de ordenamiento territorial.

Que de acuerdo al análisis jurídico del certificado de tradición del predio denominado: **1) CONDOMINIO ENTRE MADEROS LOTE # 16** ubicado en la vereda **CONGAL** del municipio de **CIRCASIA (Q)**, identificado con matrícula inmobiliaria número **280-240479**, se desprende que el fundo tiene un área de 3.278 metros cuadrados y cuenta con una fecha de apertura el día 29 de diciembre del año 2020, lo que evidentemente es violatorio de los tamaños mínimos contemplados en la Resolución 041 del año 1996 del INCORA, en concordancia con la ley 160 del año 1994, normatividad incorporada como determinante ambiental de acuerdo a la Resolución 720 del año 2010, emanada de la Dirección General de la Corporación Autónoma Regional del Quindío, por tratarse de un predio rural tal y como lo indica el concepto sobre uso de suelos y concepto de norma urbanística No. 18 de marzo del año 2021 expedido por el Secretario de Infraestructura del municipio Circasia (Q), quien es la autoridad competente para tratar y definir estos aspectos y que dentro del mismo se puede evidenciar lo siguiente:

"(...)

El predio cuenta con suelo, 7p-3 y 3p3-1.

Clasificación agrícola 7p-3

- *Principales características de los grupos de manejo: Clima templado muy húmedo y en sectores húmedo; pendientes moderadamente escarpadas; suelos*

RESOLUCIÓN No. 000721

ARMENIA QUINDIO, 11 de Mayo 2022

"POR MEDIO DEL CUAL SE NIEGA UN PERMISO DE VERTIMIENTO DE AGUAS RESIDUALES DOMESTICAS Y SE ADOPTAN OTRAS DISPOSICIONES"

originados de materia ígneos y metamórficos; profundos y moderadamente superficiales; bien drenados, ligera y moderadamente ácidos, fertilidad moderada, erosión moderada y ligera; pedregosidad superficial localizada.

- **Principales Limitantes para el Uso:** Pendientes moderadamente inclinadas, erosión en grado ligero y moderado (terracetas) pedregosidad en superficie.
- **Prácticas de manejo:** Conservar la vegetación natural; suspender o eliminar toda actividad agropecuaria; reforestar con especies nativas o exógenas multiestrata.

Clasificación agrícola 3pe-1

Los suelos clase 3, las tierras de esta clase presentan limitaciones ligeras a moderadas para su explotación económica que disminuyen la elección de cultivos agronómicos y requieren implementación de sistemas de producción sostenibles con prácticas moderadas de manejo y conservación de suelos.

- **Principales características de los grupos de manejo:** Clima templado húmedo y en sectores muy húmedo; pendientes moderadamente inclinadas; suelos originados de ceniza volcánica, profundos, bien drenados, fuertemente ácidos, con fertilidad baja.
- **Principales Limitantes para el Uso:** Pendientes moderadamente escarpadas, erosión en grado ligero y moderado (huellas patas de vaca); fertilidad baja.
- **Prácticas de manejo:** Siembras en curva de nivel o a través de las pendientes; labranza mínima, cultivos asociados y/o rotación de cultivos; programas de fertirriego; incorporación de abonos verdes y residuos de cosecha; manejo de coberturas; implementación de buenas prácticas agrícolas; renovación y rotación oportuna de potreros, evitar el sobrepastoreo y la sobrecarga; construcción y mantenimiento de las acequias de drenaje.
- **Usos recomendados:** Cultivos semilimpios, densos y de semibosque; pastos introducidos adaptados a las condiciones climáticas.

"(...) 1. Usar los suelos de acuerdo con sus condiciones y factores constitutivos de tal forma que se mantenga su integridad física y su capacidad productora, de acuerdo con la



RESOLUCIÓN No. 000734

ARMENIA QUINDIO, 17 MAR 2022

"POR MEDIO DEL CUAL SE NIEGA UN PERMISO DE VERTIMIENTO DE AGUAS RESIDUALES DOMESTICAS Y SE ADOPTAN OTRAS DISPOSICIONES"

clasificación agrícola del IGAC y con las recomendaciones señaladas por el ICA, el IGAC y ministerio de ambiente y desarrollo sostenible.

2. Proteger los suelos mediante técnicas adecuadas de cultivo y manejo de suelos, que eviten la salinización, compactación, erosión, contaminación o revenimiento y, en general, la pérdida o degradación de los suelos.

3. Mantener la cobertura vegetal de los terrenos dedicados a ganadería, para lo cual se eviten la formación de caminos de ganado o terracetos que se producen, por sobrepastoreo y otras prácticas que traigan como consecuencia la erosión o degradación de los suelos.

4. No construir o realizar obras no indispensables para la producción agropecuaria en los suelos que tengan esta vocación (...) (artículo 2.2.1.1.18.6)"

Usos

Permitir: *Bosque protector, investigación, Ecoturismo, agroturismo, acuaturismo, educación ambiental, conservación, recreación pasiva.*

Limitar: *Bosque protector – productor sistemas agroforestales, silvopastoriles con aprovechamiento selectivos, vertimientos de aguas, extracción de material de arrastre.*

Prohibir: *Loteo para construcción de vivienda, usos industriales y de servicios comerciales, vías carretables, ganadería, bosque productor, tala y quema (...)"*

Si bien existe el Decreto 034 de fecha 03 de junio del año 2010 "POR EL CUAL SE ADOPTA LA DELIMITACION DE LOS CENTROS POBLADOS RURALES, SE DEFINEN Y DELIMITAN LAS AREAS PARA CONSTRUCCION DE VIVIENDA CAMPESTRE Y SE DICTAN OTRAS DISPOSICIONES", el cual fue expedido por la Alcaldía del municipio de Circasia (Q) y que establece unas condiciones que están dadas y expresas tal y como se cita a continuación:

"(...) Artículo 1. *Adóptese el documento técnico para el Municipio de Circasia denominado "IDENTIFICACION Y DELIMITACION DE AREAS DESTINADAS A VIVIENDA CAMPESTRE" como parte integral de este decreto con el fin de dar sustento técnico al trabajo realizado en la identificación y delimitación de dichas áreas, el cual consta de 40 folios..."*



RESOLUCIÓN No. 000734

ARMENIA QUINDIO, 17 MAR 2022.

"POR MEDIO DEL CUAL SE NIEGA UN PERMISO DE VERTIMIENTO DE AGUAS RESIDUALES DOMESTICAS Y SE ADOPTAN OTRAS DISPOSICIONES"

"(...) Artículo 3. Normas para uso y ocupación de las áreas para vivienda campestre enumeradas en el artículo 2 del presente decreto.

1. DETERMINANTES AMBIENTALES

Las áreas identificadas en el presente Decreto podrán ser objeto de subdivisión por hasta por 3000 m² según estudios adelantado por la Corporación Autónoma Regional del Quindío, teniendo en cuenta los términos del decreto 097 de 2006 y 3600 de 2008. Posteriormente adoptados por la resolución 720 de 2010, de la CRQ la cual establece las determinantes ambientales para el departamento del Quindío.

Además, se adoptarán todas aquellas determinantes que incorpore la Corporación Autónoma regional de Quindío -CRQ- en los términos del art 10 del de la ley 388 de 1997.

Para efectos de concordancia con las normas ambientales de orden nacional regional y local, las presentes áreas deberán tener en cuenta las determinantes de superior jerarquía así como las restricciones prohibiciones que determine el Plan de Ordenamiento Territorial (P.O.T.) y demás normas que modifique o sustituyan..."

"(...) 3. SERVICIOS PUBLICOS

Estas Urbanizaciones tendrán que cumplir con las disposiciones legales de la autoridad ambiental, Corporación Autónoma Regional del Quindío CRQ., la cual debe en el vertimiento de aguas residuales, determinar el sistema de tratamiento y dar el respectivo permiso.

El privado, es decir, el propietario, debe hacerse cargo del aprovisionamiento de los servicios públicos, tanto del agua como de la energía y demás que se requieran. Estos serán requisito para la obtención de la licencia de subdivisión y construcción ante la oficina de Planeación Municipal o la que haga sus veces...

Así las cosas, es importante traer en consideración que con fecha del 27 de diciembre del año 2019, la Corporación Autónoma Regional del Quindío, por medio de la Subdirección de Regulación y Control Ambiental expidió la resolución No. 003353 "POR MEDIO DEL CUAL SE OTORGA UN PERMISO DE VERTIMIENTO DE AGUAS RESIDUALES DOMESTICAS Y SE ADOPTAN OTRAS DISPOSICIONES" en la cual se otorgó para el predio **1) LOTE LA**



RESOLUCIÓN No. 000734

ARMENIA QUINDIO, 17 MAR 2022

"POR MEDIO DEL CUAL SE NIEGA UN PERMISO DE VERTIMIENTO DE AGUAS RESIDUALES DOMESTICAS Y SE ADOPTAN OTRAS DISPOSICIONES"

MACARENA – LOTE DE TERRENO NUMERO UNO (1) ubicado en la vereda **CONGAL** del municipio de **CIRCASIA (Q)**, identificado con matrícula inmobiliaria número **280-181417** para tratar las aguas residuales con una contribución máxima de diez (10) personas permanentes de la vivienda campesina según propuesta presentada para la época; así mismo se dejó claro dentro del mismo acto administrativo los apartes que se citan a continuación:

"(...)

ARTÍCULO PRIMERO: OTORGAR PERMISO DE VERTIMIENTO DE AGUAS RESIDUALES DOMÉSTICAS, sin perjuicio de las funciones y atribuciones que le corresponde ejercer al Ente Territorial de conformidad con la Ley 388 de 1997 y POT (el esquema, Plan Básico, plan de Ordenamiento Territorial) del municipio de CIRCASIA (Q), y demás normas que lo ajusten, con el fin de evitar afectaciones al recurso suelo y aguas subterráneas, al señor DANIEL ANDRES ARIAS ARIAS, identificado con cédula de ciudadanía números 9.728.962 expedida en Armenia Q, quien actúa en calidad de copropietario del predio denominado: LOTE LA MACARENA - LOTE TERRENO 1, ubicado en la Vereda CONGAL del Municipio de CIRCASIA (Q), identificado con matrícula inmobiliaria número 280-181417; acorde con la información que presenta el siguiente cuadro:

INFORMACIÓN GENERAL DEL VERTIMIENTO	
Nombre del predio o proyecto	Lote La Macarena Lote de terreno Número Uno
Localización del predio o proyecto	Vereda Congal del Municipio de Circasia (Q.)
Ubicación del vertimiento (coordenadas georreferenciadas).	Lat: 4° 36' 19" N Long: - 75° 38' 56" W
Código catastral	000200080114000
Matricula Inmobiliaria	280-181417
Nombre del sistema receptor	Suelo
Fuente de abastecimiento de agua	Empresas públicas del Quindío

RESOLUCIÓN No.

000734

ARMENIA QUINDIO,

7 MAR 2022

"POR MEDIO DEL CUAL SE NIEGA UN PERMISO DE VERTIMIENTO DE AGUAS RESIDUALES DOMESTICAS Y SE ADOPTAN OTRAS DISPOSICIONES"

INFORMACIÓN GENERAL DEL VERTIMIENTO	
Tipo de vertimiento (Doméstico / No Doméstica)	Doméstico
Tipo de actividad que genera el vertimiento. (Doméstica, industrial – Comercial o de Servicios).	Doméstico (vivienda)
Caudal de la descarga	0.014 Lts/seg
Frecuencia de la descarga	30 días/mes.
Tiempo de la descarga	16 horas/día
Tipo de flujo de la descarga	Intermitente

PARAGRAFO 3: *El presente permiso de vertimientos, no constituye ni debe interpretarse que es una autorización para construir; con el mismo NO se está legalizando, ni viabilizando ninguna actuación urbanística; además este no exige al peticionario, ni al ente territorial en caso de requerir Licencia Ambiental por encontrarse en un área protegida de tramitarla ante la autoridad ambiental competente. En todo caso el presente permiso de vertimientos **NO CONSTITUYE** una Licencia ambiental, ni una licencia de construcción, ni una licencia de parcelación, ni una licencia urbanística, ni ningún otro permiso que no esté contemplado dentro de la presente resolución."*

"ARTÍCULO SEGUNDO: ACOGER el sistema de tratamiento de aguas residuales domésticas que fue presentado en las memorias de la solicitud el cual se encuentra construido en el predio **LOTE LA MACARENA- LOTE TERRENO 1**, ubicado en la Vereda **CONGAL** del Municipio de **CIRCASIA (Q)**, el cual es efectivo para tratar las aguas residuales con una contribución máxima para diez (10) contribuyentes permanentes.

Las aguas residuales domésticas (STARD), generadas en el predio se conducirán a un Sistema de Tratamiento de Aguas Residuales Domésticas (STARD) en material de 5000 litros compuesto por Trampa de grasas, tanque séptico y filtro anaeróbico y sistema de disposición final en suelo a campo de infiltración, con capacidad calculada hasta para 10 personas.



RESOLUCIÓN No. 000734

ARMENIA QUINDIO, 17 MAR 2022

"POR MEDIO DEL CUAL SE NIEGA UN PERMISO DE VERTIMIENTO DE AGUAS RESIDUALES DOMESTICAS Y SE ADOPTAN OTRAS DISPOSICIONES"

Trampa de grasas: La trampa de grasas está construida en material, para el pre tratamiento de las aguas residuales provenientes de la cocina. En el diseño el volumen útil de la trampa de grasas es de 285 litros.

Tanque séptico: En memoria de cálculo se considera un tiempo de retención de 1 día y una tasa de acumulación de lodos de K-57, según la tabla E-7-3 del RAS, por lo que se diseña un tanque séptico en material con un volumen útil de 3000 litros.

Filtro Anaerobio de Flujo Ascendente FAFA: Se diseña el FAFA con un volumen útil de 2000 litros, realizando un tratamiento eficiente a las aguas residuales.

Disposición final del efluente: Como disposición final de las aguas residuales domésticas tratadas se opta por Estructura de disposición en el suelo-campo de infiltración con una longitud de 19.2 m.

PARAGRAFO 1: El permiso de vertimientos que se otorga, es únicamente para el tratamiento de las aguas residuales de tipo doméstico (Implementación de una solución individual de saneamiento) que se generarían como resultado de la actividad doméstica para el predio LOTE LA MACARENA- LOTE TERRENO 1, en el que se evidencia una vivienda campesina va establecida. Sin embargo es importante advertir que las Autoridades Municipales son las encargadas, según Ley 388 de 1997 y demás normas concordantes y aplicable al caso, de la planificación y administración del territorio, y por lo tanto son quienes regulan los usos o actividades que se puedan desarrollar dentro del área de su jurisdicción, en concordancia con las Determinantes Ambientales definidas y concertadas con La Corporación Autónoma Regional del Quindío, las cuales en todo caso deben ser tenidas en cuenta por el ente territorial al momento de realizar autorizaciones constructivas, urbanísticas y/o de desarrollo, por ser normas de especial importancia al momento de aprobar estas ejecuciones en el territorio, a fin de que el desarrollo se efectúe de manera Sostenible. Así mismo, las obras que se deban ejecutar para el desarrollo de dichas actividades deberán ser autorizadas por la entidad competente mediante el trámite y expedición de las respectivas licencias, según Decreto 1469 de 2010 y demás normas concordantes y aplicables al caso en particular. De acuerdo a lo anterior el presente permiso no genera Autorización para realizar actividades urbanísticas de ningún tipo, pues su

RESOLUCIÓN No.

000734

ARMENIA QUINDIO,

17 MAR 2022

"POR MEDIO DEL CUAL SE NIEGA UN PERMISO DE VERTIMIENTO DE AGUAS RESIDUALES DOMESTICAS Y SE ADOPTAN OTRAS DISPOSICIONES"

contenido es reflejo del estudio de una solicitud de permiso de vertimientos, en la cual se verifica la mitigación de los posibles impactos ambientales que se puedan llegar a generar por el desarrollo de la actividad pretendida en el predio.

PARAGRAFO 2: En caso de requerirse otras autorizaciones, licencias o permisos ambientales para la ejecución de las actividades a desarrollar, el responsable del permiso deberá tramitarlas ante la Autoridad Ambiental, de igual forma el Ente territorial deberá verificar el cumplimiento de la normativa ambiental y exigir el cumplimiento de la misma, de lo contrario podrá verse inmersa en procesos de investigación sancionatoria ambiental ley 1333 de 2009)."

"ARTÍCULO CUARTO: INFORMAR al señor **DANIEL ANDRES ARIAS ARIAS**, identificado con cédula de ciudadanía números 9.728.962 expedida en Armenia Q., quien actúa en calidad de copropietario que, de requerirse ajustes, modificaciones o cambios al diseño del sistema de tratamiento presentado, deberá solicitar la modificación del permiso de acuerdo artículo 49 del Decreto 3930 de 2010."

"ARTÍCULO NOVENO: Cuando quiera que se presenten modificaciones o cambios en las condiciones bajo las cuales se otorgó el permiso, el usuario deberá dar aviso de inmediato y por escrito a la Corporación Autónoma Regional del Quindío y solicitar la modificación del permiso, indicando en qué consiste la modificación o cambio y anexando la información pertinente."

Así las cosas, es importante resaltar que de acuerdo a la Resolución No. 3353 de fecha 27 de diciembre del año 2019 y anteriormente mencionada, la entidad como autoridad ambiental solamente otorgó el permiso de vertimiento para una vivienda campesina construida tal y como quedó contemplado en los artículo segundo parágrafo 1 de la parte resolutive, estando acorde y dando cumplimiento a la ley 160 de 1994, incorporada como determinante ambiental en la Resolución 720 de 2010, emanada de la Dirección General de la C.R.Q.; permiso (Resolución No. 3353-19) que no tiene alcance para ser soporte de saneamiento básico en la parcelación Entre Maderos (115 lotes) efectuada en el predio LA MACARENA, generando un presunto incumplimiento al Decreto 034 del año 2010; así mismo, en estudio de las determinantes ambientales el tribunal administrativo por medio de



RESOLUCIÓN No. 000734

ARMENIA QUINDIO, 17 MAR 2022

"POR MEDIO DEL CUAL SE NIEGA UN PERMISO DE VERTIMIENTO DE AGUAS RESIDUALES DOMESTICAS Y SE ADOPTAN OTRAS DISPOSICIONES"

la Sentencia No. 001-2021-035 del 21 de marzo de 2021 y en estudio de un caso similar, señaló lo que se cita a continuación:

"(...)

En conclusión, las razones que respaldan la decisión contenida en la Resolución 308 de 2019 no denotan una violación al debido proceso en tanto la referencia que la autoridad ambiental hizo sobre las licencias urbanísticas otorgadas a la Sociedad Top Flight tuvo lugar ante la imperiosa necesidad de establecer el cumplimiento de las políticas de conservación del medio ambiente, encontrando que el predio no satisfacía lo establecido en la Resolución 720 de 2010 expedida por la misma autoridad ambiental para fijar las determinantes de todos los municipios del Departamento del Quindío, concretamente en lo relacionado con las densidades máximas de vivienda suburbana. Igualmente no se puede pasar por alto que la revisión que la CRQ efectuó sobre la vigencia de las licencias, tenía como objeto establecer la incidencia frente a la declaratoria del área protegida como Distrito de Conservación de Suelos Barbas Bremen y que la llevó a concluir la inexistencia de una situación consolidada.

De lo expuesto no logra advertir la Sala que la autoridad ambiental con la expedición del acto se hubiese arrogado la función de hacer un juicio de legalidad sobre las licencias, en los términos argüidos por la parte actora, porque aunque identificó una posible transgresión de la normatividad ambiental, su decisión en nada afectó las habilitaciones dadas por el municipio de Circasia y en este sentido lo que dispuso fue remitir la decisión al ente territorial, a la Procuraduría Provincial para asuntos Ambientales y a su propia oficina jurídica para que desplegaran las actuaciones respectivas acorde con sus competencias.

4. EXPEDICIÓN DE LICENCIAS DE PARCELACIÓN.

Como ha sostenido la Corporación Autónoma Regional del Quindío - C.R.Q. en diferentes espacios del orden administrativo y judicial, en virtud de la ley 99 de 1993, no es competente la entidad para hacer control de legalidad frente a los actos administrativos expedidos por Curadores Urbanos o Autoridades Municipales en ejercicio de actuaciones urbanísticas, siendo los únicos legitimados para tal fin, los Jueces de la República.

RESOLUCIÓN No. 000734

ARMENIA QUINDIO, 7 MAR 2022

"POR MEDIO DEL CUAL SE NIEGA UN PERMISO DE VERTIMIENTO DE AGUAS RESIDUALES DOMESTICAS Y SE ADOPTAN OTRAS DISPOSICIONES"

De ese modo, no se realizarán análisis frente a la expedición y contenido de las mismas, máxime cuando las mismas se encuentran ejecutadas, y no se conoce de declaración de nulidad o suspensión por parte de la jurisdicción contencioso – administrativa; por lo cual, las mismas se presumen legales, situación respetada por la entidad.

5. DOCUMENTOS PARA LA EXPEDICIÓN DE LICENCIA DE PARCELACIÓN.

Tal cual se refirió en el acápite anterior, la Corporación no tiene competencia jurisdiccional ni funcional para realizar control legal a las licencias que expiden los curadores urbanos o los municipios en el ejercicio de las actuaciones urbanísticas.

Sin embargo, debe analizarse el contexto bajo el cual se expide la licencia de parcelación, toda vez que conforme a lo dispuesto en el decreto 1077 de 2015 y en la resolución 462 de 2017, el requisito de permiso de vertimiento y/o permiso ambiental, debe acreditarse en el trámite de dicha autorización.

Al respecto, el numeral 3, del artículo 3 de la resolución 462 de 2017 indica:

Artículo 3. Documentos adicionales para la licencia de parcelación. Cuando se trate de licencia de parcelación, además de los requisitos previstos en el artículo 1º de la presente resolución, se deberán aportar los siguientes documentos:

3. Copia de las autorizaciones que sustenten la forma en que se prestarán los servicios públicos domiciliarios de agua potable y saneamiento básico, o las autorizaciones y permisos ambientales para el uso y aprovechamiento de los recursos naturales renovables en caso de autoabastecimiento y el pronunciamiento de la Superintendencia de Servicios Públicos de conformidad con lo dispuesto en los artículos 16 y 79 numeral 17 de la Ley 142 de 1994.

Los artículos 5 y 6 de la resolución 462 de 2017, definen los documentos a considerar para la expedición de licencias de construcción, donde no se contemplan como exigencia, permisos ambientales y/o de vertimientos.



RESOLUCIÓN No. 000734

ARMENIA QUINDIO, 17 MAR 2022

"POR MEDIO DEL CUAL SE NIEGA UN PERMISO DE VERTIMIENTO DE AGUAS RESIDUALES DOMESTICAS Y SE ADOPTAN OTRAS DISPOSICIONES"

De ese modo, debe considerarse que el permiso de vertimiento debe acreditarse durante el trámite de expedición de la licencia de parcelación."

También es importante resaltar el concepto del Ministerio Público inmerso en la misma sentencia No. 001-2021-035 del 21 de marzo de 2021 del Honorable Tribunal Administrativo en el cual se advierte lo que se cita a continuación:

"Abordó la responsabilidad en relación con el medio ambiente y los recursos naturales indicando que en virtud de los principios y las normas internacionales y constitucionales, emergen los deberes jurídicos para la autoridad ambiental, en este caso la CRQ, de proteger el medio ambiente y los recursos naturales, permitiendo que las generaciones futuras y la población goce de un derecho humano como es el acceso al agua. Sostuvo que las determinantes ambientales son normas de superior jerarquía en materia ambiental para la elaboración, adopción y ajustes de los Planes de Ordenamiento Territorial - POT, Esquemas de Ordenamiento Territorial - EOT y Planes Básicos de Ordenamiento Territorial _PBOT, que no pueden ser desconocidas por los municipios y frente al tema citó las establecidas en el artículo 10 de la Ley 388 de 1997."

Es importante traer en consideración lo que permite y ordena el artículo 2.2.6.2.2 del Decreto 1077 de 2015 que a su vez incorpora el Decreto 097 del año 2006, por el cual se reglamenta la expedición de licencias urbanísticas en suelo rural y se expiden otras disposiciones:

"Decreto 097 de 2006 Por el cual se reglamenta la expedición de licencias urbanísticas en suelo rural y se expiden otras disposiciones, en su artículo 3º establece la prohibición de llevar a cabo parcelaciones en suelo rural. "A partir de la entrada en vigencia del presente Decreto, no se podrán expedir licencias de parcelación o construcción autorizando parcelaciones en suelo rural para vivienda campestre, mientras no se incorpore en el Plan de Ordenamiento Territorial la identificación y delimitación precisa de las áreas destinadas a este uso, con la definición de las normas urbanísticas de parcelación, las cuales deberán tener en cuenta la legislación agraria y ambiental. Esta prohibición cubre a las solicitudes de licencias de parcelación o construcción de parcelaciones en suelo rural para vivienda campestre, que actualmente se encuentran en trámite."

RESOLUCIÓN No.

000734

ARMENIA QUINDIO,

17 MAR 2022,

"POR MEDIO DEL CUAL SE NIEGA UN PERMISO DE VERTIMIENTO DE AGUAS RESIDUALES DOMESTICAS Y SE ADOPTAN OTRAS DISPOSICIONES"

"Artículo 3º. *Prohibición de parcelaciones en suelo rural: A partir de la entrada en vigencia del presente decreto, no se podrán expedir licencias de parcelación o construcción autorizando parcelaciones en suelo rural para vivienda campestre, mientras no se incorpore en el Plan de Ordenamiento Territorial la identificación y delimitación precisa de las áreas destinadas a este uso, con la definición de las normas urbanísticas de parcelación, las cuales deberán tener en cuenta la legislación agraria y ambiental. Esta prohibición cubija a las solicitudes de licencias de parcelación o construcción de parcelaciones en suelo rural para vivienda campestre, que actualmente se encuentran en trámite.*

En todo caso, para la definición de las normas urbanísticas de parcelación los municipios deberán ajustarse a las normas generales y las densidades máximas definidas por la Corporación Autónoma Regional correspondiente, las cuales deberán ser inferiores a aquellas establecidas para el suelo suburbano.

Parágrafo. *Los municipios y distritos señalarán los terrenos que deban ser mantenidos y preservados por su importancia para la explotación agrícola, ganadera, paisajismo o de recursos naturales, según la clasificación del suelo adoptada en el Plan de Ordenamiento Territorial. En estos terrenos no podrán autorizarse actuaciones urbanísticas de subdivisión, parcelación o edificación de inmuebles que impliquen la alteración o transformación de su uso actual."*

Así mismo de acuerdo al Artículo 2.2.3.3.5.2. Requisitos del permiso de vertimientos del Decreto 1076 del año 2015, compilado por el Decreto 3930 del año 2010 y a su vez modificado parcialmente por el Decreto 050 del año 2018 en el parágrafo 1 expresa lo que se cita a continuación:

"Parágrafo 1. *En todo caso cuando no exista compatibilidad entre los usos del suelo y las determinantes ambientales establecidas por la autoridad ambiental competente para el Ordenamiento Territorial, estas últimas de acuerdo con el artículo 10 de la Ley 388 de 1997 o la norma que lo modifique, adicione o sustituya, prevalecerán sobre los primeros."*



RESOLUCIÓN No. 000734

ARMENIA QUINDIO, 17 MAR 2022

"POR MEDIO DEL CUAL SE NIEGA UN PERMISO DE VERTIMIENTO DE AGUAS RESIDUALES DOMESTICAS Y SE ADOPTAN OTRAS DISPOSICIONES"

Que dado lo anterior, y teniendo en cuenta que la señora **DIANA LUCIA ROMAN BOTERO** identificada con la cédula de ciudadanía No. 41.871.391 en calidad de apoderada de la señora **NOHORA BELTRAN FRANCO** identificada con la cedula de ciudadanía No. 41.897.626 en calidad de representante legal de la sociedad **CONSTRUCTORA EPIC S.A.S.** identificada con el NIT. 816006765-3, sociedad quien es la propietaria del predio denominado: **1) CONDOMINIO ENTRE MADEROS LOTE # 16**, ubicado en la vereda **CONGAL**, del Municipio de **CIRCASIA (Q)**, identificado con matrícula inmobiliaria No. **280-240479**, entregó todos los documentos necesarios a la solicitud de permiso de vertimiento, pero el mismo no es posible de acuerdo a que esta corporación otorgo un permiso de vertimiento para una vivienda campesina del predio **LOTE LA MACARENA - LOTE TERRENO 1**, ubicado en la Vereda **CONGAL** del Municipio de **CIRCASIA (Q)**, identificado con matrícula inmobiliaria número 280-181417, estando acorde y dando cumplimiento a la ley 160 de 1994, incorporada como determinante ambiental en la Resolución 720 de 2010, emanada de la Dirección General de la C.R.Q pero que actualmente las condiciones ambientales fueron cambiadas producto de una parcelación que presuntamente no dio cumplimiento al Decreto 034 del año 2010; situación que origina la negación del permiso de vertimiento de aguas residuales domésticas, viéndose esta entidad con elementos de juicio para negar el correspondiente permiso de vertimientos para el predio denominado: **1) CONDOMINIO ENTRE MADEROS LOTE # 16** ubicado en la vereda **CONGAL** del municipio de **CIRCASIA (Q)**, identificado con matrícula inmobiliaria número **280-240479**.

Que en virtud de lo anterior, se realiza la presente **RESOLUCIÓN POR MEDIO DE LA CUAL SE NIEGA LA SOLICITUD DE UN PERMISO DE VERTIMIENTOS**, por medio de la cual se toma una decisión de fondo a una solicitud, tal como lo establece el numeral 6 del artículo 2.2.3.3.5.5 de la sección 5 del Decreto 1076 de 2015 (decreto 3930 de 2010), modificado parcialmente por el Decreto 050 de 2018.

La Corporación Autónoma Regional del Quindío – CRQ, en virtud del artículo 9 de la Ley 1437 de 2011, la cual establece las prohibiciones de las autoridades, Indicando en el numeral 4: "Exigir constancias, certificaciones o documentos que reposen en la respectiva Entidad". De igual manera, el artículo noveno del Decreto 019 de 2012 "Ley Antitrámites", trata sobre la prohibición de exigir documentos que reposan en la entidad señalando: "Cuando se esté

"POR MEDIO DEL CUAL SE NIEGA UN PERMISO DE VERTIMIENTO DE AGUAS RESIDUALES DOMESTICAS Y SE ADOPTAN OTRAS DISPOSICIONES"

adelantando un trámite ante la administración, se prohíbe exigir actos administrativos, constancias, certificaciones o documentos que ya reposen en la entidad ante la cual se está tramitando la respectiva actuación (...); y de los principios de eficacia y economía que rigen las actuaciones administrativas, el primero propende porque las autoridades busquen que los procedimientos logren su finalidad, y para el efecto, deberán remover de oficio los obstáculos puramente formales, entre otros y el segundo tiene por finalidad que las autoridades procedan con austeridad y eficacia, optimizando el uso del tiempo y de los demás recursos, procurando el más alto nivel de calidad en las actuaciones y la protección de los derechos de las personas. Lo anterior en concordancia con el Decreto 2106 de 2019, "Por el cual se dictan normas para simplificar, suprimir y reformar trámites, procesos y procedimientos innecesarios existentes en la administración pública".

CONSIDERACIONES JURÍDICAS

Que el artículo 79 de la Carta Política indica que: *"Todas las personas tienen derecho a gozar de un ambiente sano. La Ley garantizará la participación de la comunidad en las decisiones que puedan afectarlo"*.

Es deber del Estado proteger la diversidad e integridad del ambiente, conservar las áreas de especial importancia ecológica y fomentar la educación para el logro de estos fines."

Que el artículo 8 de la Constitución Política establece que "Es obligación del Estado y de las personas proteger las riquezas culturales y naturales de la nación".

Que el artículo 79 ibídem, indica que: "Todas las personas tienen derecho a gozar de un ambiente sano. La Ley garantizará la participación de la comunidad en las decisiones que puedan afectarlo".

Que el artículo 80 ibídem, establece que: "El Estado planificará el manejo y aprovechamiento de los recursos naturales, para garantizar su desarrollo sostenible, su Conservación, restauración o sustitución..."



RESOLUCIÓN No. 000734

ARMENIA QUINDIO, 1 / MAY 2022

"POR MEDIO DEL CUAL SE NIEGA UN PERMISO DE VERTIMIENTO DE AGUAS RESIDUALES DOMESTICAS Y SE ADOPTAN OTRAS DISPOSICIONES"

Que el artículo 132 ibídem, establece en lo relativo al uso, conservación y preservación de las aguas que: *"Sin permiso, no se podrán alterar los cauces, ni el régimen y la calidad de las aguas, ni intervenir su uso legítimo."*

Que el artículo 2.2.3.2.20.5 de la sección 20 del Decreto 1076 de 2015, modificado por el Decreto 50 de 2018 (Decreto 1541 de 1978, en el artículo 211), establece: *"Se prohíbe verter, sin tratamiento, residuos sólidos, líquidos o gaseoso, que puedan contaminar o eutroficar las aguas, causar daño o poner en peligro la salud humana o el normal desarrollo de la flora o fauna, o impedir u obstaculizar su empleo para otros usos."*

El grado de tratamiento para cada tipo de vertimiento dependerá de la destinación e los tramos o cuerpo de aguas, de los efectos para la salud y de las implicaciones ecológicas y económicas."

El artículo 2.2.3.3.5.7 de la sección 5 del decreto 1076 de 2015, (Decreto 3930 de 2010, en su Artículo 47) en su tenor literal dispone:

"La autoridad ambiental competente, con fundamento en la clasificación de aguas, en la evaluación de la información aportada por el solicitante, en los hechos y circunstancias deducidos de las visitas técnicas practicadas y en el informe técnico, otorgará o negará el permiso de vertimiento mediante resolución."

El permiso de vertimiento se otorgará por un término no mayor a diez (10) años."

Que el artículo 2.2.3.3.5.1 de la sección en mención de la citada norma establece: ***"Toda persona natural o jurídica cuya actividad o servicio genere vertimientos a las aguas superficiales, marinas, o al suelo, deberá solicitar y tramitar ante la autoridad ambiental competente, el respectivo permiso de vertimientos"***. (Artículo 42 Decreto 3930 de 2010)

Que el Artículo 2.2.3.3.5.2, ibídem, modificado por el Decreto 50 de 2018, señala los requisitos que se deben allegar para obtener un permiso de vertimientos ante la autoridad ambiental, así como los artículos 2.2.3.3.5.3, modificado por el Decreto 50 de 2018 y 2.2.3.3.5.4, aclaran e indican los requisitos dependiendo del tipo de actividad.



"POR MEDIO DEL CUAL SE NIEGA UN PERMISO DE VERTIMIENTO DE AGUAS RESIDUALES DOMESTICAS Y SE ADOPTAN OTRAS DISPOSICIONES"

En el Artículo 2.2.3.3.5.5 de la citada norma, indica cual es el procedimiento que se debe seguir para la obtención del permiso de vertimientos.

Que la protección al medio ambiente corresponde a uno de los más importantes cometidos estatales, es deber del Estado garantizar a las generaciones futuras la conservación del ambiente y la preservación de los recursos naturales.

Como se pudo evidenciar de las consideraciones jurídicas expuestas en precedencia, las determinantes ambientales forman parte integrante de la organización del territorio y su contenido fija la organización del mismo dentro de las áreas ambientales de vital importancia para los ecosistemas presentes en el Departamento del Quindío.

Así las cosas, tal y como se expuso en las consideraciones del presente acto administrativo, las actividades productivas y constructivas en el departamento deben estar acordes a las determinantes ambientales adoptadas por esta Corporación mediante la Resolución 720 de 2010, y que por ende debe tenerse en cuenta dicha regulación por las entidades territoriales competentes, al momento de expedir autorizaciones y/o permisos para desarrollar las actividades urbanísticas y en las demás que guarden relación a determinación de densidades y limitaciones vigentes para cada caso en particular.

Que de conformidad con el procedimiento para la obtención del permiso de vertimientos determinado en el numeral 5 del artículo 2.2.3.3.5.5 de la sección 5 del Decreto 1076 de 2015 (artículo 45 del decreto 3930 de 2010), modificado por el Decreto 50 de 2018, se profirió Auto de Tramite con radicado No. **SRCA-ATV-224-03-2022** del 10 de marzo de 2022 que declara reunida toda la información para decidir.

Que la Resolución 2169 del 12 de diciembre de 2016, modificada por la Resolución 066 del 16 de enero de 2017, modificada por la Resolución 081 del 18 de enero de 2017 y a su vez modificada por las Resoluciones No. 1035 del 03 de mayo del 2019 y 1861 del 14 de septiembre del año 2020, emanadas de la Dirección General de la Corporación Autónoma Regional del Quindío y, asignó a la Subdirección de Regulación y Control Ambiental de la Corporación Autónoma Regional del Quindío, la función de otorgar permisos, concesiones, autorizaciones y licencias ambientales



RESOLUCIÓN No. 000734

ARMENIA QUINDIO, 11 MAR 2022

"POR MEDIO DEL CUAL SE NIEGA UN PERMISO DE VERTIMIENTO DE AGUAS RESIDUALES DOMESTICAS Y SE ADOPTAN OTRAS DISPOSICIONES"

requeridas por la ley para el uso, aprovechamiento o movilización de los recursos naturales o para el desarrollo de actividades que afecten o puedan afectar el medio ambiente; por lo tanto es competente para expedir el presente acto administrativo.

Que con base en la revisión de avances y el conocimiento del aumento progresivo de Ingreso de solicitudes de permisos, licencias, concesiones y demás trámites ambientales, el Director General expidió la Resolución 044 del 11 de enero de 2017 *"Por medio de la cual se declara la congestión administrativa y se inicia un proceso de descongestión, normalización y atención oportuna de tramites ambientales y procedimientos administrativos en las dependencias de la Corporación Autónoma Regional del Quindío y se dictan otras disposiciones"*. Esta Resolución ha sido prorrogada mediante la Resolución 3524 del 29 de diciembre de 2017 y a su vez modificada por la resolución 824 de 2018, en consideración a la permanencia de las solicitudes sin resolver de fondo, a pesar de los avances logrados hasta la fecha.

Que en el marco del proceso de descongestión que adelanta la Corporación Autónoma Regional del Quindío, se encuentra para el respectivo impulso procesal, el expediente el **00569-2021** que corresponde al predio denominado: **1) CONDOMINIO ENTRE MADEROS LOTE # 16** ubicado en la vereda **CONGAL** del municipio de **CIRCASIA (Q)**, encontrándose pendiente de resolverse la solicitud de trámite de permiso de vertimiento.

Que con fundamento en lo anterior se desarrolla el proceso de descongestión en procura de normalizar trámites y de atención oportuna según la creación de los grupos internos y la asignación de personal contratista.

Que por tanto, el Subdirector de Regulación y Control Ambiental de la Corporación Autónoma Regional del Quindío CRQ, en uso de sus atribuciones y en mérito de lo expuesto,
RESUELVE

ARTÍCULO PRIMERO: NEGAR LA SOLICITUD DE PERMISO DE VERTIMIENTO DE AGUAS RESIDUALES DOMESTICAS, al predio **1) CONDOMINIO ENTRE MADEROS LOTE # 16**, ubicado en la vereda **CONGAL**, del Municipio de **CIRCASIA (Q)**, identificado con matrícula Inmobiliaria **No. 280-240479**, presentado por la señora **DIANA LUCIA**

RESOLUCIÓN No. 000734

ARMENIA QUINDIO,
17 MAR 2022

**"POR MEDIO DEL CUAL SE NIEGA UN PERMISO DE VERTIMIENTO DE AGUAS
RESIDUALES DOMESTICAS Y SE ADOPTAN OTRAS DISPOSICIONES"**

ROMAN BOTERO identificada con la cédula de ciudadanía No. 41.871.391 en calidad de apoderada de la señora **NOHORA BELTRAN FRANCO** identificada con la cedula de ciudadanía No. 41.897.626 en calidad de representante legal de la sociedad **CONSTRUCTORA EPIC S.A.S.** identificada con el NIT. 816006765-3, sociedad quien es la propietaria del predio objeto de solicitud.

Parágrafo: La negación del permiso de vertimiento para el predio **1) CONDOMINIO ENTRE MADEROS LOTE # 16**, ubicado en la vereda **CONGAL**, del Municipio de **CIRCASIA (Q)**, identificado con matrícula inmobiliaria **No. 280-240479**, se efectúa por los argumentos expuestos en la parte motiva del presente proveído.

ARTICULO SEGUNDO: Como consecuencia de lo anterior Archívese el trámite administrativo de solicitud de permiso de vertimientos, adelantado bajo el expediente radicado CRQ ARM **00569-2021** del 18 de enero del año 2021, relacionado con el predio **1) CONDOMINIO ENTRE MADEROS LOTE # 16**, ubicado en la vereda **CONGAL**, del Municipio de **CIRCASIA (Q)**, identificado con matrícula inmobiliaria **No. 280-240479**.

ARTÍCULO TERCERO: NOTIFICAR para todos sus efectos la presente decisión a la **CONSTRUCTORA EPIC S.A.S.** identificada con el Nit. 816006765-3 en calidad de propietaria del predio objeto de solicitud, por medio de su representante legal la señora **NOHORA BELTRAN FRANCO** identificada con la cedula de ciudadanía No. 41.897.626 o a su apoderada la señora **DIANA LUCIA ROMAN BOTERO** identificada con la cedula de ciudadanía No. 41.871.391 debidamente constituida, de no ser posible la notificación personal, se hará en los términos estipulados en el Código de Procedimiento Administrativo y de lo Contencioso Administrativo (NOTIFICACIÓN POR AVISO).

ARTÍCULO CUARTO: Trasladar para lo de su competencia el presente acto administrativo al municipio de Circasia Quindío, para su conocimiento y fines pertinentes.



RESOLUCIÓN No. 000734

ARMENIA QUINDIO, 17 MAR 2022

**"POR MEDIO DEL CUAL SE NIEGA UN PERMISO DE VERTIMIENTO DE AGUAS
RESIDUALES DOMESTICAS Y SE ADOPTAN OTRAS DISPOSICIONES"**

ARTÍCULO QUINTO: El encabezado y la parte Resolutiva de la presente Resolución, deberá ser publicada en el boletín ambiental de la C.R.Q., a costa del interesado, de conformidad con los Artículos 70 y 37 de la Ley 99 de 1993.

ARTÍCULO SEXTO: La presente Resolución rige a partir de la fecha de ejecutoría, de conformidad con el artículo 87 del Código de Procedimiento Administrativo y de lo Contencioso Administrativo, (Ley 1437 de 2011).

ARTICULO SEPTIMO: Contra el presente acto administrativo procede únicamente el recurso de reposición, el cual debe interponerse ante el funcionario que profirió el acto y deberá ser interpuesto por el solicitante o apoderado debidamente constituido, dentro de los diez (10) días siguientes a la notificación, tal como lo dispone la ley 1437 del 2011.

NOTIFÍQUESE, PUBLÍQUESE Y CÚMPLASE


CARLOS ARIEL TRUKE OSPINA

Subdirector de Regulación y Control Ambiental


JUAN CAMILO PEÑA LIZARAZO
Abogado Contratista SRCA


DANIEL JARAMILLO GOMEZ
Profesional Universitario Grado 10

EXPEDIENTE:

CORPORACION AUTONOMA REGIONAL DEL QUINDIO

NOTIFICACION PERSONAL

HOY _____ DE _____ DEL AÑO _____ SIENDO LAS _____ SE NOTIFICA DE MANERA
PERSONAL LA RESOLUCION NÚMERO _____ AL SEÑOR
_____ EN SU CONDICION DE:

SE LE INFORMÓ QUE CONTRA PRESENTE ACTO ADMINISTRATIVO SOLO PROCEDE EL RECURSO DE:

EL CUAL SE PODRÁ INTERPONER ANTE LA SUBDIRECCION DE REGULACION Y CONTROL AMBIENTAL
DENTRO DE LOS DIEZ (10) DIAS HÁBILES SIGUIENTES A ESTA DILIGENCIA. EL CUAL PODRA
PRESENTARSE DE MANERA PERSONAL O AL CORREO: servicioalcliente@crq.gov.co

EL NOTIFICADO

EL NOTIFICADOR

C.C No _____

C.C. No _____

DESPUES DE ESTAS FIRMAS NO HAY NINGUN ESCRITO





RESOLUCIÓN No.

0.00737

17 MAR 2022

ARMENIA QUINDIO,

"POR MEDIO DEL CUAL SE NIEGA UN PERMISO DE VERTIMIENTO DE AGUAS RESIDUALES DOMESTICAS Y SE ADOPTAN OTRAS DISPOSICIONES"

LA SUBDIRECCIÓN DE REGULACIÓN Y CONTROL AMBIENTAL DE LA CORPORACIÓN AUTÓNOMA REGIONAL DEL QUINDÍO, en uso de sus atribuciones legales contenidas en la Ley General Ambiental de Colombia, el Código de Procedimiento Administrativo y de lo Contencioso Administrativo y la Resolución 2169 del 12 de diciembre de 2016, modificada por la Resolución 066 del 16 de enero de 2017, modificada por la Resolución 081 del 18 de enero de 2017 y a su vez modificada por las Resoluciones No. 1035 del 03 de mayo del 2019 y 1861 del 14 de septiembre del año 2020, emanadas de la Dirección General de la Corporación Autónoma Regional del Quindío y,

CONSIDERANDO:

Que el día 26 de mayo del año 2015, el Gobierno Nacional expidió el Decreto 1076 de 2015 **"Por medio del cual se expide el Decreto Único Reglamentario del Sector Ambiente y Desarrollo Sostenible"**, en el cual incorporó gran parte de la normatividad Ambiental que rige en el territorio Colombiano, entre las normas concentradas está el Decreto 1541 de mil novecientos setenta y ocho (1978) el cual en su momento reguló aspectos relacionados con la disposición de vertimientos, así como también el Decreto 3930 de 2010, el cual derogó el Decreto 1594 de 1984, salvo los artículos 20 y 21, además de los artículos 193, 213 a 217 y 231 del Decreto 1541 de 1978. Teniendo con esto que el Decreto 1076 de 2015 reglamenta, entre otros aspectos, lo concerniente al ordenamiento del recurso hídrico y los vertimientos.

Que con posterioridad, el Ministerio de Ambiente y Desarrollo Sostenible expidió el Decreto 50 del 16 de enero de 2018: **"Por el cual se modifica el Decreto 1076 de 2015, Decreto Único Reglamentario del Sector Ambiente y Desarrollo Sostenible en relación con los Consejos Ambientales Regionales de la Macrocuenca (CARMAG), el Ordenamiento del Recurso Hídrico y Vertimientos y se dictan otras disposiciones"**.

Que el día 18 de enero del año 2021, la señora **DIANA LUCIA ROMAN BOTERO** identificada con la cédula de ciudadanía No. 41.871.391 en calidad de apoderada de la señora **NOHORA BELTRAN FRANCO** identificada con la cédula de ciudadanía No. 41.897.626 en calidad de representante legal de la sociedad **CONSTRUCTORA EPIC S.A.S.** identificada con el Nit. 816006765-3, sociedad quien es la propietaria del predio



RESOLUCIÓN No.

000737

ARMENIA QUINDIO,

"POR MEDIO DEL CUAL SE NIEGA UN PERMISO DE VERTIMIENTO DE AGUAS RESIDUALES DOMESTICAS Y SE ADOPTAN OTRAS DISPOSICIONES"

denominado: **1) CONDOMINIO ENTRE MADEROS LOTE # 20**, ubicado en la vereda **CONGAL**, del Municipio de **CIRCASIA (Q)**, identificado con matrícula inmobiliaria **No. 280-240483**, presentó a la **CORPORACIÓN AUTÓNOMA REGIONAL DEL QUINDÍO - C.R.Q.** Formulario Único Nacional de Solicitud de Permiso de Vertimientos con radicado No. **00568-2021**, acorde con la información que se detalla:

ASPECTOS TÉCNICOS Y AMBIENTALES

INFORMACIÓN GENERAL DEL VERTIMIENTO	
Nombre del predio o proyecto	CONDOMINIO ENTRE MADEROS LOTE # 20
Localización del predio o proyecto	Vereda Congal del Municipio de Circasia (Q.)
Ubicación del vertimiento (coordenadas georreferenciadas).	Latitud: 4° 36' 18.989" N Longitud: - 75° 39' 3.556" W
Código catastral	000200080114000
Matricula Inmobiliaria	280-240483
Nombre del sistema receptor	Suelo
Fuente de abastecimiento de agua	Empresas públicas del Quindío EPQ
Cuenca hidrográfica a la que pertenece	Río La Vieja
Tipo de vertimiento (Doméstico / No Doméstica)	Doméstico
Tipo de actividad que genera el vertimiento. (Doméstica, industrial – Comercial o de Servicios).	Doméstica
Caudal de la descarga	0.01 Lts/seg
Frecuencia de la descarga	30 días/mes.
Tiempo de la descarga	18 horas/día
Tipo de flujo de la descarga	Intermitente
Área de infiltración	15.71 m2

Que por reunir los requisitos legales, especialmente a lo estipulado en el artículo 2.2.3.3.5.2 (artículo 42 del Decreto 3930 de 2010), modificado por el Decreto 50 de 2018, mediante



RESOLUCIÓN No. 000737

07 MAR 2022

ARMENIA QUINDIO,

"POR MEDIO DEL CUAL SE NIEGA UN PERMISO DE VERTIMIENTO DE AGUAS RESIDUALES DOMESTICAS Y SE ADOPTAN OTRAS DISPOSICIONES"

acto administrativo con radicado No. **SRCA-AITV-150-03-2021**, de fecha 26 de marzo del año 2021, se profirió Auto de Iniciación de Trámite de vertimientos, el cual fue notificado al correo electrónico ecobrasdianaroman@gmail.com el día 31 de marzo del año 2021, mediante el radicado 03886.

CONSIDERACIONES TÉCNICAS

Que el Ingeniero Ambiental Daniel Jaramillo Gómez Profesional Universitario Grado 10 de la Subdirección de Regulación y Control Ambiental de la C.R.Q. elaboró el informe de visita técnica de acuerdo a la visita realizada el día 21 de mayo del año 2021 al Predio denominado: Entre Maderos ubicado en la vereda el Congal - La Macarena del municipio de Circasia (Q), en la cual se observó lo siguiente:

"DESCRIPCIÓN DE LOS ASPECTOS ENCONTRADOS EN LA VISITA

Se realiza visita al proyecto urbanístico entre maderos ver el congal del municipio decir calla, en el cual se pretende desarrollar la construcción de 115 viviendas campestres (conjunto campestre) proyecta construir en cuatro etapas. El momento de la visita se observan adecuaciones topográficas, apertura de vías internas, demarcación de lotes, construcción de Portería, Sala De Ventas, maquinaria pesada para el movimiento de tierra. Sobre el predio discurren dos cuerpos de agua, liguas colinda por el costado izquierdo y convirtiéndose en hojas anchas en las coordenadas 1001100N y 1157830E. Tiene 3 drenajes intermitentes que en el plano urbanístico queda con los retiros de 30 mts y 100 mts respectivamente..."

(Se anexa Informe de visita técnica y registro fotográfico)

Que el día 01 de julio del año 2021, el Ingeniero Civil **CHRISTIAN FELIPE DIAZ BAHAMON**, contratista de la Subdirección de Regulación y Control Ambiental de la C.R.Q., evaluó técnica y ambientalmente la documentación allegada por el usuario y emitió concepto técnico para trámite de permiso de vertimientos, en el cual manifestó lo siguiente:



RESOLUCIÓN No. 000737

ARMENIA QUINDIO, 17 de Julio de 2021

"POR MEDIO DEL CUAL SE NIEGA UN PERMISO DE VERTIMIENTO DE AGUAS RESIDUALES DOMESTICAS Y SE ADOPTAN OTRAS DISPOSICIONES"

CONCEPTO TÉCNICO PARA TRÁMITE DE PERMISOS DE VERTIMIENTOS - CTPV- 198 - 2021

FECHA: 01 de Julio de 2021

SOLICITANTE: NOHORA FRANCO BELTRAN

EXPEDIENTE: 00568 de 2021

1. OBJETO

Evaluar la propuesta técnica presentada por el solicitante, teniendo en cuenta los parámetros mínimos de diseño del sistema de tratamiento y disposición final de **Aguas Residuales Domésticas** según las recomendaciones técnicas generales y las establecidas por el Reglamento Técnico para el Sector de Agua potable y Saneamiento Básico RAS, adoptado mediante Resolución 0330 de 2017.

2. ANTECEDENTES

1. Expedición del Decreto 050 de 2018, el cual modificó al Decreto 1076 de 2015.
2. Solicitud de permiso de vertimientos radicada el 18 de Enero de 2021.
3. Auto de inicio trámite de permiso de vertimiento SRCA-AITV-150-03-21 del 26 de Marzo de 2021.
4. Visita técnica de verificación de estado y funcionamiento del sistema de tratamiento de aguas residuales N° 44293 del 21 de Mayo de 2021.

3. ASPECTOS TÉCNICOS Y AMBIENTALES

INFORMACIÓN GENERAL DEL VERTIMIENTO	
Nombre del predio o proyecto	CONDominio ENTRE MADEROS LOTE # 20
Localización del predio o proyecto	Vereda Congal del Municipio de Circasia (Q.)
Ubicación del vertimiento (coordenadas georreferenciadas).	Latitud: 4° 36' 18.989" N Longitud: - 75° 39' 3.556" W
Código catastral	000200080114000
Matrícula Inmobiliaria	280-240483
Nombre del sistema receptor	Suelo
Fuente de abastecimiento de agua	Empresas públicas del Quindío EPQ
Cuenca hidrográfica a la que pertenece	Río La Vieja
Tipo de vertimiento (Doméstico / No Doméstica)	Doméstico
Tipo de actividad que genera el vertimiento. (Doméstica, industrial - Comercial o de Servicios).	Doméstica
Caudal de la descarga	0.01 Lts/seg



RESOLUCIÓN No. 000737

17 MAR 2022

ARMENIA QUINDIO,

"POR MEDIO DEL CUAL SE NIEGA UN PÉRMISO DE VERTIMIENTO DE AGUAS RESIDUALES DOMESTICAS Y SE ADOPTAN OTRAS DISPOSICIONES"

INFORMACIÓN GENERAL DEL VERTIMIENTO	
Frecuencia de la descarga	30 días/mes.
Tiempo de la descarga	18 horas/día
Tipo de flujo de la descarga	Intermitente
Área de infiltración	15.71 m ²

4. RESULTADOS DE LA REVISIÓN DE LA PROPUESTA TÉCNICA PRESENTADA

4.1 PROPUESTA PARA EL MANEJO DE AGUAS RESIDUALES

Las aguas residuales domésticas (ARD), generadas en el predio se conducirán a un Sistema de Tratamiento de Aguas Residuales Domésticas (STARD) prefabricado, compuesto por trampa de grasas, tanque séptico y filtro anaerobio integrados, y sistema de disposición final a pozo de absorción.

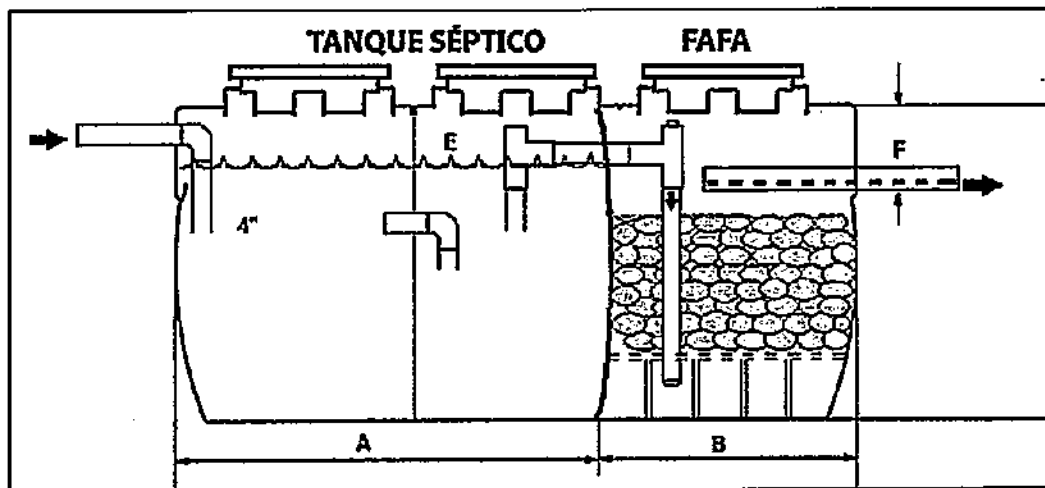
Trampa de grasas: La trampa de grasas del predio será prefabricada, para el pre tratamiento de las aguas residuales provenientes de la cocina. Según las memorias de cálculo, las dimensiones son 0.40 m de profundidad útil, 0.68 m de diámetro superior y 0.51 m de diámetro inferior, para un volumen útil de 0.105 m³ o 105 litros.

Tanque séptico y Filtro Anaerobio de Flujo Ascendente FAFA: Según las memorias de cálculo en el predio se instalara un sistema integrado prefabricado de polietileno marca rotoplast, y según el catalogo del fabricante anexado las dimensiones son:

- 1) Tanque séptico (Compartimientos No 1 y 2): Largo útil 1.40 m, Diámetro 1.10 m y profundidad útil 1.05 m, para un volumen aproximado de 1.3 m³ – 1,300 Litros.
- 2) Filtro anaeróbico: Largo útil 0.70 m, Diámetro 1.10 m, profundidad útil 1.0 m, para un volumen aproximado de 0.7 m³ – 700 Litros. Material filtrante compuesto por 230m rosetones. Con un volumen total de 2,000 litros el sistema integrado está calculado para 6 personas.

Imagen 1. Esquema (STARD) Integrado Tomado de catálogo Rotoplast

"POR MEDIO DEL CUAL SE NIEGA UN PERMISO DE VERTIMIENTO DE AGUAS RESIDUALES DOMESTICAS Y SE ADOPTAN OTRAS DISPOSICIONES"



Disposición final del efluente: Como disposición final de las aguas residuales domésticas tratadas se opta por la infiltración al suelo mediante un pozo de absorción. La tasa de percolación obtenida a partir del ensayo realizado en el predio es de 3.86 min/pulgada. A partir de esto se dimensiona un pozo de absorción de 2.0 m de diámetro y 2.5 metros de profundidad, para un área efectiva de infiltración de 15.71 m².

4.2 OTROS ASPECTOS TECNICOS

Caracterización actual del vertimiento existente o estado final previsto para el vertimiento proyectado de conformidad con la norma de vertimientos vigente: Las aguas residuales domésticas cuentan con unas características ya conocidas. Cuando se originan en una vivienda familiar, los caudales y por lo tanto las cargas contaminantes son similares entre sí, y en consecuencia, dado el bajo impacto de vertimientos de esta magnitud y características y asumiendo que para sistemas de tipo convencional (aquellos conformados por trampa de grasas, tanque séptico y filtro anaerobio) se cumple con los límites máximos permisibles de los parámetros fisicoquímicos (en DBO, SST y Grasas y Aceites) establecidos en la Resolución 631 de 2015, se considera que una caracterización presuntiva de estas aguas residuales domésticas ofrece suficiente información del vertimiento de entrada y salida del STARD.

Concepto sobre el uso del suelo expedido por la autoridad municipal competente:

De acuerdo con el Concepto de uso de Suelos y Concepto de Norma urbanística No 130 de septiembre de 2020, expedido por la Secretaría de Infraestructura Municipal de Circasia, donde se presentan las siguientes características del predio:

Ficha catastral: 000200080114000



Plan de Acción Institucional
"Protegiendo el patrimonio
ambiental y más cerca
del ciudadano"
2020 - 2023

RESOLUCIÓN No. 000737.

ARMENIA QUINDIO,

17 MAR 2023

"POR MEDIO DEL CUAL SE NIEGA UN PERMISO DE VERTIMIENTO DE AGUAS RESIDUALES DOMESTICAS Y SE ADOPTAN OTRAS DISPOSICIONES"

Matricula Inmobiliaria: 280-181417

Nombre del predio: LOTE LA MACARENA LOTE DE TERRENO UNO (1)

Localización: Área Rural del Municipio de Circasia


Usos

Permitir: Bosque protector, investigación, Ecoturismo, Agroturismo, acuatourismo, educación ambiental, conservación, recreación pasiva.

Limitar: bosque protector-productor, sistemas agroforestales, silvopastoriles aprovechamiento selectivos, vertimiento de aguas, extracción de material de arrastre.

Prohibir: Loteo para construcción de vivienda, usos industriales y de servicios comerciales, vías carretables, ganadería, bosque productor, tala y quema

Imagen 2. Localización del predio Tomado del SIG Quindío.



Según la ficha catastral No. 000200080114000

Según lo observado en el SIG Quindío se evidencia que el predio de mayor extensión con ficha catastral 000200080114000, el cual dio origen al predio objeto del presente concepto se encuentra fuera de áreas y ecosistemas estratégicos.

Imagen 3. Drenajes del predio Tomado del SIG Quindío.


RESOLUCIÓN No.

0.00737

ARMENIA QUINDIO,

17 MAR 2022,

"POR MEDIO DEL CUAL SE NIEGA UN PERMISO DE VERTIMIENTO DE AGUAS RESIDUALES DOMESTICAS Y SE ADOPTAN OTRAS DISPOSICIONES"



Se observan las quebradas Las Yeguas y Hojas Anchas bordeando el predio, y otros drenajes sencillos al interior del mismo. Haciendo uso de la herramienta Buffer del SIG QUINDIO y tomando como punto de partida las coordenadas del vertimiento referenciadas en los planos aportados, se establece una distancia superior a 30.0 metros hasta el drenaje más cercano (Quebrada Las Yeguas), sin embargo, se debe tener en cuenta lo estipulado en el artículo 2.2.1.1.18.2 del Decreto 1076 de 2015, en el cual se establece una franja de protección para nacimientos de 100 metros a la redonda y para fuentes hídricas sean permanentes o no, de 30 metros, esto a cada lado y paralelo a las líneas de mareas máximas establecidas en los últimos 50 años.

Imagen 4. Capacidad de usos de suelo Tomado del SIG Quindío.





RESOLUCIÓN No. 000737

11 Mar 2021

ARMENIA QUINDIO,

"POR MEDIO DEL CUAL SE NIEGA UN PERMISO DE VERTIMIENTO DE AGUAS RESIDUALES DOMESTICAS Y SE ADOPTAN OTRAS DISPOSICIONES"

El predio de mayor extensión con ficha catastral 000200080114000, el cual dio origen al predio objeto del presente concepto, se ubica sobre suelos agrologicos clases 3 y 6.

***Evaluación ambiental del vertimiento:** La actividad generadora del vertimiento es doméstica, y por lo tanto de acuerdo con los artículos 2.2.3.3.5.2 y 2.2.3.3.5.3 del Decreto 1076 de 2015 (artículos 42 y 43 del Decreto 3930 2010), modificado por el Decreto 50 del 2018, la presente solicitud de permiso de vertimientos no requiere dar cumplimiento a este requisito.*

***Plan de Gestión del Riesgo para el Manejo del Vertimiento:** La actividad generadora del vertimiento es doméstica, y por lo tanto de acuerdo con los artículos 2.2.3.3.5.2 y 2.2.3.3.5.3 del Decreto 1076 de 2015 (artículos 42 y 43 del Decreto 3930 de 2010), modificado por el Decreto 50 del 2018 la presente solicitud de permiso de vertimientos no requiere dar cumplimiento a este requisito.*

4.3 CONCLUSIONES DE LA REVISIÓN DE LA DOCUMENTACIÓN TÉCNICA APORTADA

Se realizó revisión de la documentación técnica aportada por el usuario, encontrándose completa para proceder con la evaluación jurídica y consiguientemente con el trámite de permiso de vertimientos.

5. RESULTADOS DE LA VISITA TÉCNICA

De acuerdo con lo consignado en el acta de visita N° 44293 del 21 de Mayo de 2021, realizada por el técnico Daniel Jaramillo Gomez contratista de la Subdirección de Regulación y Control Ambiental de la C.R.Q., se encontró lo siguiente:

- Se realiza visita al proyecto urbanístico Entre maderos vereda el Congal del Municipio de Circasia, en el cual se pretende desarrollar la construcción de 115 viviendas campestres (conjunto campestre). Se proyecta construir en 4 etapas. En el momento de la visita se observa:
Adecuaciones topográficas, apertura de vías internas, demarcación de lotes, construcción de portería, sala de ventas. Maquinaria pesada para movimiento de tierra.
Sobre el predio discurren dos cuerpos de agua, Q. lleguas que colinda por el costado izquierdo y convirtiéndose en Hojas anchas en las coordenadas 1001100N y 1157830E.
Tiene 3 drenajes intermitentes que en el plano urbanístico queda con los retiros de 30 mts y 100 mts respectivamente.*
- Cuenta con un sistema integrado de 4000 Litros consta de trampa de grasas, tanque séptico, filtro anaerobio y pozo de absorción en tierra. Sistema funcional.*

5.1 RECOMENDACIONES Y/O OBSERVACIONES DE LA VISITA TÉCNICA

RESOLUCIÓN No.

0.00737

ARMENIA QUINDIO,

17 MAR 2022

"POR MEDIO DEL CUAL SE NIEGA UN PERMISO DE VERTIMIENTO DE AGUAS RESIDUALES DOMESTICAS Y SE ADOPTAN OTRAS DISPOSICIONES"

La visita técnica determina lo siguiente:

- *Garantizar que los vertimientos generados en el desarrollo constructivo se traten y dispongan de manera adecuada y técnicamente según lo establece el plan de manejo ambiental para la obra.*
- *Se anexan las resoluciones 204 del 20/11/2020 (Movimiento de tierras) y resolución 192 del 20/10/2020 (Urbanismo) emitidas por el Municipio de Circasia.*

6. OBSERVACIONES Y RECOMENDACIONES:

- *Informar a la Corporación Autónoma Regional del Quindío cuando el sistema esté construido y entre en funcionamiento.*
- *El sistema de tratamiento debe corresponder al diseño propuesto y aquí avalado y cumplir con las indicaciones técnicas correspondientes.*
- *La adecuada remoción de carga contaminante por parte de los sistemas sépticos, es efectiva cuando además de estar adecuadamente instalados, el número de contribuyentes no supera la capacidad instalada, se separan adecuadamente las grasas y las aguas lluvias, las aguas residuales a tratar son de origen estrictamente doméstico y se realizan los mantenimientos preventivos como corresponde.*
- *Es indispensable tener presente que una ocupación superior a las personas establecidas, así sea temporal, puede implicar ineficiencias en el tratamiento del agua residual que se traducen en remociones de carga contaminante inferiores a las establecidas por la normativa ambiental vigente (límites máximos permisibles de la Resolución 0631 de 2015).*
- *Cumplir las disposiciones técnicas y legales relativas a la ubicación del sistema de tratamiento y disposición final de aguas residuales, de acuerdo a lo establecido por el Reglamento Técnico para el Sector de Agua Potable y Saneamiento Básico, RAS adoptado mediante Resolución 0330 de 2017, al Decreto 1076 de 2015 y demás normas vigentes aplicables. Localizar en terrenos con pendientes significativas, pueden presentarse eventos de remociones en masa que conllevan problemas de funcionamiento, colapso del sistema y los respectivos riesgos ambientales.*
- *La distancia mínima de cualquier punto de la infiltración a viviendas, tuberías de agua, pozos de abastecimiento, cursos de aguas superficiales (quebradas, ríos, etc) y cualquier árbol, serán de 5, 15, 30, 30 y 3 metros respectivamente.*
- *La altura de infiltración quedará fijada por la distancia entre el nivel a donde llega el tubo de descarga y el fondo del pozo.*



RESOLUCIÓN No. 000737

ARMENIA QUINDIO,

"POR MEDIO DEL CUAL SE NIEGA UN PERMISO DE VERTIMIENTO DE AGUAS RESIDUALES DOMESTICAS Y SE ADOPTAN OTRAS DISPOSICIONES"

- Si se va a realizar algún tipo de modificación en calidad o cantidad del vertimiento, y/o adición a los sistemas de tratamiento de aguas residuales propuestos en las memorias técnicas, como así mismo la construcción de más sistemas de tratamiento, se debe informar a la Corporación Autónoma regional del Quindío para realizar las adecuaciones y modificación técnicas y jurídicas al permiso de vertimientos otorgado.
- En cualquier caso, el vertimiento de las aguas residuales no se debe realizar sin el tratamiento de las mismas antes de la disposición final.
- Incluir en el acto administrativo, la información de la fuente de abastecimiento del agua y de las áreas (m² o Ha) ocupadas por el sistema de disposición final.

7. CONCLUSION FINAL

El concepto técnico se realiza en el marco de la resolución No. 044 de 2017: "Por medio de la cual se declara la congestión administrativa y se inicia un proceso de descongestión, normalización y atención oportuna de trámites ambientales y procedimientos administrativos en las dependencias de la Corporación Autónoma Regional del Quindío y se dictan otras disposiciones", prorrogada mediante resolución 3524 del 29 de diciembre de 2017; con base en el análisis técnico de los documentos aportados por el solicitante.

Como resultado de la evaluación técnica de la documentación contenida en el expediente 00568 de 2021, y de lo encontrado en la mencionada visita técnica, se considera viable técnicamente la propuesta del sistema de tratamiento individual planteada como solución de saneamiento de las Aguas Residuales Domésticas generadas en el predio CONDOMINIO ENTRE MADEROS LOTE # 20 de la Vereda Congal del Municipio de Circasia (Q.), Matrícula Inmobiliaria No. 280-240483 y ficha catastral No. 000200080114000, lo anterior, teniendo como base la capacidad de las unidades del STARD instaladas en el predio, para lo cual el aporte de aguas residuales debe ser generado hasta por 6 contribuyentes permanentes y demás aspectos aquí mencionados, sin embargo, el otorgamiento del permiso está sujeto a la evaluación jurídica integral de la documentación, al análisis de compatibilidad de uso del suelo, y los demás que el profesional asignado determine.

AREA DE DISPOSICION DEL VERTIMIENTO: para la disposición final de las aguas generadas en el predio se calcula un área de 15.71 m² distribuida en un pozo de absorción ubicado en coordenadas geográficas Latitud: 4° 36' 18.989" N; Longitud: - 75° 39' 3.556" W, que corresponde a una ubicación del predio con uso residencial, con altura de 1700 msnm aproximadamente, el cual colinda con otros predios con uso de suelo residencial.

RESOLUCIÓN No.

ARMENIA QUINDIO,

000737
17 MAR 2022

"POR MEDIO DEL CUAL SE NIEGA UN PERMISO DE VERTIMIENTO DE AGUAS RESIDUALES DOMESTICAS Y SE ADOPTAN OTRAS DISPOSICIONES"

En Consideración a que el proyecto obra o actividad que genera las aguas residuales en el predio, aun no se ha desarrollado y con el propósito de realizar acciones de control y seguimiento más efectivas por parte de esta autoridad ambiental, se sugiere que el permiso se otorgue por 5 años, lo anterior según lo dispone la resolución No. 413 de 2015, artículo 1ro. Igualmente, se sugiere que se realicen visitas de verificación de construcción del STARD y su funcionamiento con mayor periodicidad.

Es importante precisar que el análisis del otorgamiento o negación del permiso de vertimientos, se hace desde la valoración de los derechos fundamentales, incluido en estos la no afectación al derecho fundamental al ambiente sano el cual se encuentra consagrado en el artículo 79 de la constitución política Colombiana de 1991, el cual en su tenor literal, dispone lo siguiente:

"Todas las personas tienen derecho a gozar de un ambiente sano. La ley garantizará la participación de la comunidad en las decisiones que puedan afectarlo.

Es deber del Estado proteger la diversidad e integridad del ambiente, conservar las áreas de especial importancia ecológica y fomentar la educación para el logro de esos fines".

Que en este sentido cabe mencionar, que es de vital importancia determinar si el vertimiento que se pretende legalizar, ya se está generando, si existe o no un sistema construido, o si simplemente es con el ánimo de llevarse a cabo a través del tiempo, presupuestos estos que son indispensables para esta subdirección al momento de tomar una decisión de fondo que resuelva la solicitud, toda vez que el fin primordial es la protección del ambiente y en tal sentido es que se hace indispensable determinar si el sistema propuesto es el indicado para mitigar los impactos que se podrían generar producto de los vertimientos generados por el desarrollo del proyecto y en caso de que se encuentre construido o que se esté desarrollando el proyecto que logre mitigar los impactos por este generados en cuanto a vertimientos se refiere, en cuanto la protección del ambiente, a su tratamiento como derecho fundamental y su prevalencia. Ha reiterado la corte constitucional en su sentencia T-536 de 2009:



RESOLUCIÓN No. 000737

17 MAR 2022

ARMENIA QUINDIO,

"POR MEDIO DEL CUAL SE NIEGA UN PERMISO DE VERTIMIENTO DE AGUAS RESIDUALES DOMESTICAS Y SE ADOPTAN OTRAS DISPOSICIONES"

"El ambiente sano y ecológicamente equilibrado es un derecho Constitucional fundamental, pues su violación atenta directamente contra la perpetuación de la especie humana y, en consecuencia, con el derecho más fundamental del hombre: la vida. El derecho a la salud y a la vida son derechos fundamentales porque son esenciales al hombre, la salud se encuentra ligada al medio ambiente que le rodea y que dependiendo de las condiciones que éste le ofrezca, le permitirá desarrollarse económica y socialmente a los pueblos, garantizándoles su supervivencia. Existen unos límites tolerables de contaminación que al ser traspasado constituyen un perjuicio para el medio ambiente y la vida, que no pueden ser justificables y por lo tanto exigen imponer unos correctivos."

Que una vez analizado el expediente y la documentación e información contenidas en él, se pudo evidenciar que en el concepto técnico del día 01 de julio del año 2021, el Ingeniero Civil da viabilidad técnica para **la propuesta del sistema de tratamiento individual planteada como solución de saneamiento de las Aguas Residuales Domésticas generadas en el predio objeto de solicitud, siendo pertinente aclarar, que esta viabilidad se hace desde la parte técnica evaluando la documentación presentada para el trámite de solicitud de permiso de vertimiento, pero que de acuerdo con la ubicación del predio, el trámite debe tener un análisis en cuanto a determinantes ambientales y demás aspectos de ordenamiento territorial.**

Que de acuerdo al análisis jurídico del certificado de tradición del predio denominado: **1) CONDOMINIO ENTRE MADEROS LOTE # 20** ubicado en la vereda **CONGAL** del municipio de **CIRCASIA (Q)**, identificado con matrícula inmobiliaria número **280-240483**, se desprende que el fundo tiene un área de 3.235 metros cuadrados y cuenta con una fecha de apertura el día 29 de diciembre del año 2020, lo que evidentemente es violatorio de los tamaños mínimos contemplados en la Resolución 041 del año 1996 del INCORA, en concordancia con la ley 160 del año 1994, normatividad incorporada como determinante ambiental de acuerdo a la Resolución 720 del año 2010, emanada de la Dirección General de la Corporación Autónoma Regional del Quindío, por tratarse de un predio rural tal y como lo indica el concepto sobre uso de suelos y concepto de norma urbanística No. 18 de marzo del año 2021 expedido por el Secretario de Infraestructura del municipio Circasia (Q), quien

RESOLUCIÓN No.

0.00737

ARMENIA QUINDIO,

11 MAR 2021

"POR MEDIO DEL CUAL SE NIEGA UN PERMISO DE VERTIMIENTO DE AGUAS RESIDUALES DOMESTICAS Y SE ADOPTAN OTRAS DISPOSICIONES"

es la autoridad competente para tratar y definir estos aspectos y que dentro del mismo se puede evidenciar lo siguiente:

"(...)

El predio cuenta con suelo, 7p-3 y 3p3-1.

Clasificación agrícola 7p-3

- ***Principales características de los grupos de manejo:*** *Clima templado muy húmedo y en sectores húmedo; pendientes moderadamente escarpadas; suelos originados de materia ígneos y metamórficos; profundos y moderadamente superficiales; bien drenados, ligera y moderadamente ácidos, fertilidad moderada, erosión moderada y ligera; pedregosidad superficial localizada.*
- ***Principales Limitantes para el Uso:*** *Pendientes moderadamente inclinadas, erosión en grado ligero y moderado (terracetas) pedregosidad en superficie.*
- ***Prácticas de manejo:*** *Conservar la vegetación natural; suspender o eliminar toda actividad agropecuaria; reforestar con especies nativas o exógenas multiestrata.*

Clasificación agrícola 3pe-1

Los suelos clase 3, las tierras de esta clase presentan limitaciones ligeras a moderadas para su explotación económica que disminuyen la elección de cultivos agronómicos y requieren implementación de sistemas de producción sostenibles con prácticas moderadas de manejo y conservación de suelos.

- ***Principales características de los grupos de manejo:*** *Clima templado húmedo y en sectores muy húmedo; pendientes moderadamente inclinadas; suelos originados de ceniza volcánica, profundos, bien drenados, fuertemente ácidos, con fertilidad baja.*
- ***Principales Limitantes para el Uso:*** *Pendientes moderadamente escarpadas, erosión en grado ligero y moderado (huellas patas de vaca); fertilidad baja.*



RESOLUCIÓN No. 000737

17 MAR 2023

ARMENIA QUINDIO,

"POR MEDIO DEL CUAL SE NIEGA UN PÉRMISO DE VERTIMIENTO DE AGUAS RESIDUALES DOMESTICAS Y SE ADOPTAN OTRAS DISPOSICIONES"

- **Prácticas de manejo:** Siembras en curva de nivel o a través de las pendientes; labranza mínima, cultivos asociados y/o rotación de cultivos; programas de fertirriego; incorporación de abonos verdes y residuos de cosecha; manejo de coberturas; implementación de buenas prácticas agrícolas; renovación y rotación oportuna de potreros, evitar el sobrepastoreo y la sobrecarga; construcción y mantenimiento de las acequias de drenaje.
- **Usos recomendados:** Cultivos semilimpios, densos y de semibosque; pastos introducidos adaptados a las condiciones climáticas.

"(...) 1. **Usar los suelos de acuerdo** con sus condiciones y factores constitutivos de tal forma que se mantenga su integridad física y su capacidad productora, de acuerdo con la clasificación agrícola del IGAC y con las recomendaciones señaladas por el ICA, el IGAC y ministerio de ambiente y desarrollo sostenible.

2. **Proteger los suelos** mediante técnicas adecuadas de cultivo y manejo de suelos, que eviten la salinización, compactación, erosión, contaminación o revenimiento y, en general, la pérdida o degradación de los suelos.

3. **Mantener la cobertura vegetal** de los terrenos dedicados a ganadería, para lo cual se eviten la formación de caminos de ganado o terracetas que se producen, por sobrepastoreo y otras prácticas que traigan como consecuencia la erosión o degradación de los suelos.

4. **No construir o realizar obras no indispensables** para la producción agropecuaria en los suelos que tengan esta vocación (...) (artículo 2.2.1.1.18.6)"

Usos

Permitir: Bosque protector, investigación, **Ecoturismo, agroturismo, acuaturismo, educación ambiental, conservación, recreación pasiva.**

Limitar: Bosque protector – productor sistemas agroforestales, silvopastoriles con aprovechamiento selectivos, vertimientos de aguas, extracción de material de arrastre.

Prohibir: Loteo para construcción de vivienda, usos industriales y de servicios comerciales, vías carreteables, ganadería, bosque productor, tala y quema (...)"



RESOLUCIÓN No.

000737

ARMENIA QUINDIO,

17 MAR 2022

"POR MEDIO DEL CUAL SE NIEGA UN PERMISO DE VERTIMIENTO DE AGUAS RESIDUALES DOMESTICAS Y SE ADOPTAN OTRAS DISPOSICIONES"

Si bien existe el Decreto 034 de fecha 03 de junio del año 2010 *"POR EL CUAL SE ADOPTA LA DELIMITACION DE LOS CENTROS POBLADOS RURALES, SE DEFINEN Y DELIMITAN LAS AREAS PARA CONSTRUCCION DE VIVIENDA CAMPESTRE Y SE DICTAN OTRAS DISPOSICIONES"*, el cual fue expedido por la Alcaldía del municipio de Circasia (Q) y que establece unas condiciones que están dadas y expresas tal y como se cita a continuación:

"(...) Artículo 1. Adóptese el documento técnico para el Municipio de Circasia denominado "IDENTIFICACION Y DELIMITACION DE AREAS DESTINADAS A VIVIENDA CAMPESTRE" como parte integral de este decreto con el fin de dar sustento técnico al trabajo realizado en la identificación y delimitación de dichas áreas, el cual consta de 40 folios..."

"(...) Artículo 3. Normas para uso y ocupación de las áreas para vivienda campestre enumeradas en el artículo 2 del presente decreto.

1. DETERMINATES AMBIENTALES

Las áreas identificadas en el presente Decreto podrán ser objeto de subdivisión por hasta por 3000 m² según estudios adelantado por la Corporación Autónoma Regional del Quindío, teniendo en cuenta los términos del decreto 097 de 2006 y 3600 de 2008. Posteriormente adoptados por la resolución 720 de 2010, de la CRQ la cual establece las determinantes ambientales para el departamento del Quindío.

Además, se adoptarán todas aquellas determinantes que incorpore la Corporación Autónoma regional de Quindío -CRQ- en los términos del art 10 del de la ley 388 de 1997.

Para efectos de concordancia con las normas ambientales de orden nacional regional y local, las presentes áreas deberán tener en cuenta las determinantes de superior jerarquía así como las restricciones prohibiciones que determine el Plan de Ordenamiento Territorial (P.O.T.) y demás normas que modifique o sustituyan..."



RESOLUCIÓN No. 000737

17 MAR 2022

ARMENIA QUINDIO,

"POR MEDIO DEL CUAL SE NIEGA UN PERMISO DE VERTIMIENTO DE AGUAS RESIDUALES DOMESTICAS Y SE ADOPTAN OTRAS DISPOSICIONES"

"(...) 3. SERVICIOS PUBLICOS

Estas Urbanizaciones tendrán que cumplir con las disposiciones legales de la autoridad ambiental, Corporación Autónoma Regional del Quindío CRQ., la cual debe en el vertimiento de aguas residuales, determinar el sistema de tratamiento y dar el respectivo permiso.

El privado, es decir, el propietario, debe hacerse cargo del aprovisionamiento de los servicios públicos, tanto del agua como de la energía y demás que se requieran. Estos serán requisito para la obtención de la licencia de subdivisión y construcción ante la oficina de Planeación Municipal o la que haga sus veces...

Así las cosas, es importante traer en consideración que con fecha del 27 de diciembre del año 2019, la Corporación Autónoma Regional del Quindío, por medio de la Subdirección de Regulación y Control Ambiental expidió la resolución No. 003353 **"POR MEDIO DEL CUAL SE OTORGA UN PERMISO DE VERTIMIENTO DE AGUAS RESIDUALES DOMESTICAS Y SE ADOPTAN OTRAS DISPOSICIONES"** en la cual se otorgó para el predio **1) LOTE LA MACARENA – LOTE DE TERRENO NUMERO UNO (1)** ubicado en la vereda **CONGAL** del municipio de **CIRCASIA (Q)**, identificado con matrícula inmobiliaria número **280-181417** para tratar las aguas residuales con una contribución máxima de diez (10) personas permanentes de la vivienda campesina según propuesta presentada para la época; así mismo se dejó claro dentro del mismo acto administrativo los apartes que se citan a continuación:

"(...)

ARTÍCULO PRIMERO: OTORGAR PERMISO DE VERTIMIENTO DE AGUAS RESIDUALES DOMÉSTICAS, sin perjuicio de las funciones y atribuciones que le corresponde ejercer al Ente Territorial de conformidad con la Ley 388 de 1997 y POT (el esquema, Plan Básico, plan de Ordenamiento Territorial) del municipio de CIRCASIA (Q), y demás normas que lo ajusten, con el fin de evitar afectaciones al recurso suelo y aguas subterráneas, al señor DANIEL ANDRES ARIAS ARIAS, identificado con cédula de ciudadanía números 9.728.962 expedida en Armenia Q, quien actúa en calidad de copropietario del predio denominado: LOTE LA

"POR MEDIO DEL CUAL SE NIEGA UN PERMISO DE VERTIMIENTO DE AGUAS RESIDUALES DOMESTICAS Y SE ADOPTAN OTRAS DISPOSICIONES"

MACARENA - LOTE TERRENO 1, ubicado en la Vereda **CONGAL** del Municipio de **CIRCASIA (Q)**, identificado con matrícula inmobiliaria número 280-181417; acorde con la información que presenta el siguiente cuadro:

INFORMACIÓN GENERAL DEL VERTIMIENTO	
Nombre del predio o proyecto	Lote La Macarena Lote de terreno Número Uno
Localización del predio o proyecto	Vereda Congal del Municipio de Circasia (Q.)
Ubicación del vertimiento (coordenadas georreferenciadas).	Lat: 4° 36' 19" N Long: - 75° 38' 56" W
Código catastral	000200080114000
Matricula Inmobiliaria	280-181417
Nombre del sistema receptor	Suelo
Fuente de abastecimiento de agua	Empresas públicas del Quindío
Tipo de vertimiento (Doméstico / No Domestica)	Doméstico
Tipo de actividad que genera el vertimiento. (Domestica, industrial - Comercial o de Servicios).	Doméstico (vivienda)
Caudal de la descarga	0.014 Lts/seg
Frecuencia de la descarga	30 días/mes.
Tiempo de la descarga	16 horas/día
Tipo de flujo de la descarga	Intermitente

PARAGRAFO 3: El presente permiso de vertimientos, no constituye ni debe interpretarse que es una autorización para construir; con el mismo **NO** se está legalizando, ni viabilizando ninguna actuación urbanística; además este no exime al peticionario, ni al ente territorial en caso de requerir Licencia Ambiental por encontrarse en un área protegida de tramitarla ante la autoridad ambiental competente. En todo caso el presente permiso de vertimientos **NO CONSTITUYE** una Licencia ambiental, ni una licencia de construcción, ni una licencia de



27 Min

ARMENIA QUINDIO,

"POR MEDIO DEL CUAL SE NIEGA UN PERMISO DE VERTIMIENTO DE AGUAS RESIDUALES DOMESTICAS Y SE ADOPTAN OTRAS DISPOSICIONES"

parcelación, ni una licencia urbanística, ni ningún otro permiso que no esté contemplado dentro de la presente resolución."

"ARTÍCULO SEGUNDO: ACOGER el sistema de tratamiento de aguas residuales domésticas que fue presentado en las memorias de la solicitud el cual se encuentra construido en el predio **LOTE LA MACARENA- LOTE TERRENO 1**, ubicado en la Vereda **CONGAL** del Municipio de **CIRCASIA (Q)**, el cual es efectivo para tratar las aguas residuales con una contribución máxima para diez (10) contribuyentes permanentes.

Las aguas residuales domésticas (STARD), generadas en el predio se conducirán a un Sistema de Tratamiento de Aguas Residuales Domésticas (STARD) en material de 5000 litros compuesto por Trampa de grasas, tanque séptico y filtro anaeróbico y sistema de disposición final en suelo a campo de infiltración, con capacidad calculada hasta para 10 personas.

Trampa de grasas: La trampa de grasas está construida en material, para el pre tratamiento de las aguas residuales provenientes de la cocina. En el diseño el volumen útil de la trampa de grasas es de 285 litros.

Tanque séptico: En memoria de cálculo se considera un tiempo de retención de 1 día y una tasa de acumulación de lodos de K-57, según la tabla E-7-3 del RAS, por lo que se diseña un tanque séptico en material con un volumen útil de 3000 litros.

Filtro Anaerobio de Flujo Ascendente FAFA: Se diseña el FAFA con un volumen útil de 2000 litros, realizando un tratamiento eficiente a las aguas residuales.

Disposición final del efluente: Como disposición final de las aguas residuales domésticas tratadas se opta por Estructura de disposición en el suelo-campo de infiltración con una longitud de 19.2 m.

PARAGRAFO 1: El permiso de vertimientos que se otorga, es únicamente para el tratamiento de las aguas residuales de tipo doméstico (Implementación de una solución individual de saneamiento) que se generarían como resultado de la actividad domestica para el predio **LOTE LA MACARENA- LOTE TERRENO 1, en el que se evidencia una vivienda**

"POR MEDIO DEL CUAL SE NIEGA UN PERMISO DE VERTIMIENTO DE AGUAS RESIDUALES DOMESTICAS Y SE ADOPTAN OTRAS DISPOSICIONES"

campesina va establecida. Sin embargo es importante advertir que las Autoridades Municipales son las encargadas, según Ley 388 de 1997 y demás normas concordantes y aplicable al caso, de la planificación y administración del territorio, y por lo tanto son quienes regulan los usos o actividades que se puedan desarrollar dentro del área de su jurisdicción, en concordancia con las Determinantes Ambientales definidas y concertadas con La Corporación Autónoma Regional del Quindío, las cuales en todo caso deben ser tenidas en cuenta por el ente territorial al momento de realizar autorizaciones constructivas, urbanísticas y/o de desarrollo, por ser normas de especial importancia al momento de aprobar estas ejecuciones en el territorio, a fin de que el desarrollo se efectúe de manera Sostenible. Así mismo, las obras que se deban ejecutar para el desarrollo de dichas actividades deberán ser autorizadas por la entidad competente mediante el trámite y expedición de las respectivas licencias, según Decreto 1469 de 2010 y demás normas concordantes y aplicables al caso en particular. De acuerdo a lo anterior el presente permiso no genera Autorización para realizar actividades urbanísticas de ningún tipo, pues su contenido es reflejo del estudio de una solicitud de permiso de vertimientos, en la cual se verifica la mitigación de los posibles impactos ambientales que se puedan llegar a generar por el desarrollo de la actividad pretendida en el predio.

PARAGRAFO 2: En caso de requerirse otras autorizaciones, licencias o permisos ambientales para la ejecución de las actividades a desarrollar, el responsable del permiso deberá tramitarlas ante la Autoridad Ambiental, de igual forma el Ente territorial deberá verificar el cumplimiento de la normativa ambiental y exigir el cumplimiento de la misma, de lo contrario podrá verse inmersa en procesos de investigación sancionatoria ambiental ley 1333 de 2009).

"ARTÍCULO CUARTO: INFORMAR al señor **DANIEL ANDRES ARIAS ARIAS**, identificado con cédula de ciudadanía números 9.728.962 expedida en Armenia Q., quien actúa en calidad de copropietario que, de requerirse ajustes, modificaciones o cambios al diseño del sistema de tratamiento presentado, deberá solicitar la modificación del permiso de acuerdo artículo 49 del Decreto 3930 de 2010."

"ARTÍCULO NOVENO: Cuando quiera que se presenten modificaciones o cambios en las condiciones bajo las cuales se otorgó el permiso, el usuario deberá dar aviso de inmediato



RESOLUCIÓN No. 000737

ARMENIA QUINDIO,

17 MAR 2023

"POR MEDIO DEL CUAL SE NIEGA UN PERMISO DE VERTIMIENTO DE AGUAS RESIDUALES DOMESTICAS Y SE ADOPTAN OTRAS DISPOSICIONES"

y por escrito a la Corporación Autónoma Regional del Quindío y solicitar la modificación del permiso, indicando en qué consiste la modificación o cambio y anexando la Información pertinente."

Así las cosas, es importante resaltar que de acuerdo a la Resolución No. 3353 de fecha 27 de diciembre del año 2019 y anteriormente mencionada, la entidad como autoridad ambiental solamente otorgó el permiso de vertimiento para una vivienda campesina construida tal y como quedó contemplado en los artículo segundo parágrafo 1 de la parte resolutive, estando acorde y dando cumplimiento a la ley 160 de 1994, incorporada como determinante ambiental en la Resolución 720 de 2010, emanada de la Dirección General de la C.R.Q.; permiso (Resolución No. 3353-19) que no tiene alcance para ser soporte de saneamiento básico en la parcelación Entre Maderos (115 lotes) efectuada en el predio LA MACARENA, generando un presunto incumplimiento al Decreto 034 del año 2010; así mismo, en estudio de las determinantes ambientales el tribunal administrativo por medio de la Sentencia No. 001-2021-035 del 21 de marzo de 2021 y en estudio de un caso similar, señaló lo que se cita a continuación:

"(...)

En conclusión, las razones que respaldan la decisión contenida en la Resolución 308 de 2019 no denotan una violación al debido proceso en tanto la referencia que la autoridad ambiental hizo sobre las licencias urbanísticas otorgadas a la Sociedad Top Flight tuvo lugar ante la imperiosa necesidad de establecer el cumplimiento de las políticas de conservación del medio ambiente, encontrando que el predio no satisface lo establecido en la Resolución 720 de 2010 expedida por la misma autoridad ambiental para fijar las determinantes de todos los municipios del Departamento del Quindío, concretamente en lo relacionado con las densidades máximas de vivienda suburbana. Igualmente no se puede pasar por alto que la revisión que la CRQ efectuó sobre la vigencia de las licencias, tenía como objeto establecer la incidencia frente a la declaratoria del área protegida como Distrito de Conservación de Suelos Barbas Bremen y que la llevó a concluir la inexistencia de una situación consolidada.

De lo expuesto no logra advertir la Sala que la autoridad ambiental con la expedición del acto se hubiese arrogado la función de hacer un juicio de legalidad sobre las licencias, en

RESOLUCIÓN No. 000737

17322

ARMENIA QUINDIO,

"POR MEDIO DEL CUAL SE NIEGA UN PERMISO DE VERTIMIENTO DE AGUAS RESIDUALES DOMESTICAS Y SE ADOPTAN OTRAS DISPOSICIONES"

los términos argüidos por la parte actora, porque aunque identificó una posible transgresión de la normatividad ambiental, su decisión en nada afectó las habilitaciones dadas por el municipio de Circasia y en este sentido lo que dispuso fue remitir la decisión al ente territorial, a la Procuraduría Provincial para asuntos Ambientales y a su propia oficina jurídica para que desplegaran las actuaciones respectivas acorde con sus competencias.

4. EXPEDICIÓN DE LICENCIAS DE PARCELACIÓN.

Como ha sostenido la Corporación Autónoma Regional del Quindío - C.R.Q. en diferentes espacios del orden administrativo y judicial, en virtud de la ley 99 de 1993, no es competente la entidad para hacer control de legalidad frente a los actos administrativos expedidos por Curadores Urbanos o Autoridades Municipales en ejercicio de actuaciones urbanísticas, siendo los únicos legitimados para tal fin, los Jueces de la República.

De ese modo, no se realizarán análisis frente a la expedición y contenido de las mismas, máxime cuando las mismas se encuentran ejecutadas, y no se conoce de declaración de nulidad o suspensión por parte de la jurisdicción contencioso – administrativa; por lo cual, las mismas se presumen legales, situación respetada por la entidad.

5. DOCUMENTOS PARA LA EXPEDICIÓN DE LICENCIA DE PARCELACIÓN.

Tal cual se refirió en el acápite anterior, la Corporación no tiene competencia jurisdiccional ni funcional para realizar control legal a las licencias que expiden los curadores urbanos o los municipios en el ejercicio de las actuaciones urbanísticas.

Sin embargo, debe analizarse el contexto bajo el cual se expide la licencia de parcelación, toda vez que conforme a lo dispuesto en el decreto 1077 de 2015 y en la resolución 462 de 2017, el requisito de permiso de vertimiento y/o permiso ambiental, debe acreditarse en el trámite de dicha autorización.

Al respecto, el numeral 3, del artículo 3 de la resolución 462 de 2017 indica:



RESOLUCIÓN No. 000737

17 MAR 2024

ARMENIA QUINDIO,

"POR MEDIO DEL CUAL SE NIEGA UN PERMISO DE VERTIMIENTO DE AGUAS RESIDUALES DOMESTICAS Y SE ADOPTAN OTRAS DISPOSICIONES"

Artículo 3. Documentos adicionales para la licencia de parcelación. Cuando se trate de licencia de parcelación, además de los requisitos previstos en el artículo 1º de la presente resolución, se deberán aportar los siguientes documentos:

3. Copia de las autorizaciones que sustenten la forma en que se prestarán los servicios públicos domiciliarios de agua potable y saneamiento básico, o las autorizaciones y permisos ambientales para el uso y aprovechamiento de los recursos naturales renovables en caso de autoabastecimiento y el pronunciamiento de la Superintendencia de Servicios Públicos de conformidad con lo dispuesto en los artículos 16 y 79 numeral 17 de la Ley 142 de 1994.

Los artículos 5 y 6 de la resolución 462 de 2017, definen los documentos a considerar para la expedición de licencias de construcción, donde no se contemplan como exigencia, permisos ambientales y/o de vertimientos.

De ese modo, debe considerarse que el permiso de vertimiento debe acreditarse durante el trámite de expedición de la licencia de parcelación."

También es importante resaltar el concepto del Ministerio Público Inmerso en la misma sentencia No. 001-2021-035 del 21 de marzo de 2021 del Honorable Tribunal Administrativo en el cual se advierte lo que se cita a continuación:

"Abordó la responsabilidad en relación con el medio ambiente y los recursos naturales indicando que en virtud de los principios y las normas internacionales y constitucionales, emergen los deberes jurídicos para la autoridad ambiental, en este caso la CRQ, de proteger el medio ambiente y los recursos naturales, permitiendo que las generaciones futuras y la población goce de un derecho humano como es el acceso al agua. Sostuvo que las determinantes ambientales son normas de superior jerarquía en materia ambiental para la elaboración, adopción y ajustes de los Planes de Ordenamiento Territorial - POT, Esquemas de Ordenamiento Territorial - EOT y Planes Básicos de Ordenamiento Territorial - PBOT, que no pueden ser desconocidas por los municipios y frente al tema citó las establecidas en el artículo 10 de la Ley 388 de 1997."

"POR MEDIO DEL CUAL SE NIEGA UN PERMISO DE VERTIMIENTO DE AGUAS RESIDUALES DOMESTICAS Y SE ADOPTAN OTRAS DISPOSICIONES"

Es importante traer en consideración lo que permite y ordena el artículo 2.2.6.2.2 del Decreto 1077 de 2015 que a su vez incorpora el Decreto 097 del año 2006, por el cual se reglamenta la expedición de licencias urbanísticas en suelo rural y se expiden otras disposiciones:

"Decreto 097 de 2006 Por el cual se reglamenta la expedición de licencias urbanísticas en suelo rural y se expiden otras disposiciones, en su artículo 3º establece la prohibición de llevar a cabo parcelaciones en suelo rural. "A partir de la entrada en vigencia del presente Decreto, no se podrán expedir licencias de parcelación o construcción autorizando parcelaciones en suelo rural para vivienda campestre, mientras no se incorpore en el Plan de Ordenamiento Territorial la identificación y delimitación precisa de las áreas destinadas a este uso, con la definición de las normas urbanísticas de parcelación, las cuales deberán tener en cuenta la legislación agraria y ambiental. Esta prohibición cubre a las solicitudes de licencias de parcelación o construcción de parcelaciones en suelo rural para vivienda campestre, que actualmente se encuentran en trámite."

"Artículo 3º. Prohibición de parcelaciones en suelo rural: A partir de la entrada en vigencia del presente decreto, no se podrán expedir licencias de parcelación o construcción autorizando parcelaciones en suelo rural para vivienda campestre, mientras no se incorpore en el Plan de Ordenamiento Territorial la identificación y delimitación precisa de las áreas destinadas a este uso, con la definición de las normas urbanísticas de parcelación, las cuales deberán tener en cuenta la legislación agraria y ambiental. Esta prohibición cubre a las solicitudes de licencias de parcelación o construcción de parcelaciones en suelo rural para vivienda campestre, que actualmente se encuentran en trámite."

En todo caso, para la definición de las normas urbanísticas de parcelación los municipios deberán ajustarse a las normas generales y las densidades máximas definidas por la Corporación Autónoma Regional correspondiente, las cuales deberán ser inferiores a aquellas establecidas para el suelo suburbano."

Parágrafo. Los municipios y distritos señalarán los terrenos que deben ser mantenidos y preservados por su importancia para la explotación agrícola, ganadera, paisajismo o de recursos naturales, según la clasificación del suelo adoptada en el Plan de Ordenamiento



RESOLUCIÓN No. 000737

17 MAR 2024

ARMENIA QUINDIO,

"POR MEDIO DEL CUAL SE NIEGA UN PERMISO DE VERTIMIENTO DE AGUAS RESIDUALES DOMESTICAS Y SE ADOPTAN OTRAS DISPOSICIONES"

Territorial. En estos terrenos no podrán autorizarse actuaciones urbanísticas de subdivisión, parcelación o edificación de inmuebles que impliquen la alteración o transformación de su uso actual."

Así mismo de acuerdo al Artículo 2.2.3.3.5.2. Requisitos del permiso de vertimientos del Decreto 1076 del año 2015, compilado por el Decreto 3930 del año 2010 y a su vez modificado parcialmente por el Decreto 050 del año 2018 en el párrafo 1 expresa lo que se cita a continuación:

"Parágrafo 1. En todo caso cuando no exista compatibilidad entre los usos del suelo y las determinantes ambientales establecidas por la autoridad ambiental competente para el Ordenamiento Territorial, estas últimas de acuerdo con el artículo 10 de la Ley 388 de 1997 o la norma que lo modifique, adicione o sustituya, prevalecerán sobre los primeros."

Que dado lo anterior, y teniendo en cuenta que la señora **DIANA LUCIA ROMAN BOTERO** identificada con la cédula de ciudadanía No. 41.871.391 en calidad de apoderada de la señora **NOHORA BELTRAN FRANCO** identificada con la cedula de ciudadanía No. 41.897.626 en calidad de representante legal de la sociedad **CONSTRUCTORA EPIC S.A.S.** identificada con el NIT. 816006765-3, sociedad quien es la propietaria del predio denominado: **1) CONDOMINIO ENTRE MADEROS LOTE # 20**, ubicado en la vereda **CONGAL**, del Municipio de **CIRCASIA (Q)**, identificado con matrícula inmobiliaria No. **280-240483**, entregó todos los documentos necesarios a la solicitud de permiso de vertimiento, pero el mismo no es posible de acuerdo a que esta corporación otorgo un permiso de vertimiento para una vivienda campesina del predio **LOTE LA MACARENA - LOTE TERRENO 1**, ubicado en la Vereda **CONGAL** del Municipio de **CIRCASIA (Q)**, identificado con matrícula inmobiliaria número 280-181417, estando acorde y dando cumplimiento a la ley 160 de 1994, incorporada como determinante ambiental en la Resolución 720 de 2010, emanada de la Dirección General de la C.R.Q pero que actualmente las condiciones ambientales fueron cambiadas producto de una parcelación que presuntamente no dio cumplimiento al Decreto 034 del año 2010; situación que origina la negación del permiso de vertimiento de aguas residuales domésticas, viéndose esta entidad con elementos de juicio para negar el correspondiente permiso de vertimientos para el predio denominado: **1) CONDOMINIO ENTRE MADEROS LOTE # 20** ubicado en la

RESOLUCION No. 000745

22 MAR 2022

ARMENIA QUINDIO

**"POR MEDIO DEL CUAL SE RESUELVE UN RECURSO DE REPOSICION
INTERPUESTO CONTRA LA RESOLUCION NUMERO 001983 DE FECHA 15 DE
OCTUBRE DEL AÑO 2021 "**

LA SUBDIRECCIÓN DE REGULACIÓN Y CONTROL AMBIENTAL DE LA CORPORACIÓN AUTÓNOMA REGIONAL DEL QUINDÍO, en uso de sus atribuciones legales contenidas en la Ley General Ambiental de Colombia, el Código de Procedimiento Administrativo y de lo Contencioso Administrativo y la Resolución 2169 del 12 de diciembre de 2016, modificada por la Resolución 066 del 16 de enero de 2017, de fechas dieciséis (16) y dieciocho (18) de enero de dos mil diecisiete (2017), y a su vez modificada por la resolución 1035 del 03 de mayo de 2019 y 1861 del 14 de septiembre de 2020, emanadas de la Dirección General de la C.R.Q. y las competencias establecidas en el Decreto 1076 de 2015 y,

CONSIDERANDO

Que el artículo 8º de la Constitución Política determina: *"Es obligación del Estado y de las personas proteger las riquezas culturales y naturales de la nación"*.

Que así mismo, la Constitución Política de Colombia en su artículo 79 consagra el derecho a gozar de un ambiente sano y dispone que es deber del Estado proteger la diversidad e integridad del ambiente, conservar las áreas de especial importancia ecológica y fomentar la educación para el logro de estos fines.

Que el artículo 80 ibídem señala que corresponde al Estado planificar el manejo y aprovechamiento de los recursos naturales, para garantizar su desarrollo sostenible, su conservación, restauración o sustitución. Indica además el artículo referido que el Estado deberá prevenir y controlar los factores de deterioro ambiental, imponer las sanciones legales y exigir la reparación de los daños causados.

Que el artículo 95 ibídem, preceptúa en su numeral 8º, como *"un deber del ciudadano, proteger los recursos culturales y naturales del país y velar por la conservación de un ambiente sano"*.

Que la Ley 23 de 1973 en su artículo 2º establece que el medio ambiente es un patrimonio común, cuyo mejoramiento y conservación son actividades de utilidad pública, en la que deben participar el Estado y los particulares, y así mismo, define que el medio ambiente está constituido por la atmósfera y los recursos naturales renovables.

Que el Decreto - Ley 2811 de 1974 por el cual se adoptó el Código Nacional de Recursos Naturales Renovables y de Protección al Medio Ambiente, establece en su artículo 1º que el ambiente es patrimonio común, y que el Estado y los particulares deben participar en su preservación y manejo, por ser de utilidad pública e interés social.

COMPETENCIA PARA CONOCER DEL RECURSO INTERPUESTO

Que el artículo 30 de la Ley 99 de 1993, estipula el objeto de las Corporaciones Regionales Autónomas, consagrando que: *"Todas las corporaciones, autónomas regionales tendrán por objeto la ejecución de las políticas, planes, programas y proyectos sobre medio ambiente y recursos naturales renovables, así como dar cumplida y oportuna aplicación a las disposiciones legales vigentes sobre su disposición, administración, manejo y aprovechamiento, conforme a las regulaciones, pautas y directrices expedidas por el Ministerio del Medio Ambiente"*.



RESOLUCION No. 000745

ARMENIA QUINDIO

22 MAR 2022

**"POR MEDIO DEL CUAL SE RESUELVE UN RECURSO DE REPOSICION
INTERPUESTO CONTRA LA RESOLUCION NUMERO 001983 DE FECHA 15 DE
OCTUBRE DEL AÑO 2021 "**

Que según el numeral 2º del artículo 31 de la Ley 99 de 1993, corresponde a las Corporaciones Autónomas Regionales ejercer la función de máxima autoridad ambiental en el área de su jurisdicción de acuerdo con las normas de carácter superior y conforme a los criterios y directrices trazadas por el Ministerio de Ambiente y Desarrollo Sostenible.

Que la Ley 99 de 1993, dispone en el numeral 9º del artículo 31 que: "*Las Corporaciones Autónomas Regionales ejercerán las siguientes funciones: 9) Otorgar concesiones, permisos, autorizaciones y licencias ambientales requeridas por la ley para el uso, aprovechamiento o movilización de los recursos naturales renovables o para el desarrollo de actividades que afecten o puedan afectar el medio ambiente.*"

Que en el Departamento del Quindío, la Corporación Autónoma Regional del Quindío-C.R.Q., es la máxima autoridad ambiental, y tiene dentro de sus competencias otorgar o negar las autorizaciones, permisos y licencias ambientales a los proyectos, obras y/o actividades de su competencia a desarrollarse en el área de su jurisdicción y ejercer control sobre los mismos.


Que la Resolución 2169 del 12 de diciembre de 2016, modificada por la Resolución 066 del 16 de enero de 2017, y a su vez modificada por la Resolución 081 del 18 de enero de 2017, emanadas de la Dirección General de la Corporación Autónoma Regional del Quindío y, asignó a la Subdirección de Regulación y Control Ambiental de la Corporación Autónoma Regional del Quindío, la función de otorgar permisos, concesiones, autorizaciones y licencias ambientales requeridas por la ley para el uso, aprovechamiento o movilización de los recursos naturales o para el desarrollo de actividades que afecten o puedan afectar el medio ambiente; por lo tanto es competente para expedir el presente acto administrativo.

Que como consecuencia de lo anterior, la Subdirección de Regulación y Control Ambiental de la Corporación Autónoma Regional del Quindío C.R.Q., está legitimada para conocer del recurso de reposición interpuesto por la señora **MARTHA CECILIA MONSALVE BALLESTEROS**, identificada con cédula de ciudadanía **No 32.522.745**, actuando en calidad de propietaria del predio denominado **1) LOTE #5 URB. CAMPESTRE PORTACHUELO**, ubicado en la vereda **LA TEBAIDA (Padilla)**, del Municipio de **LA TEBAIDA (Q)**, tal y como lo establece el Capítulo VI Artículos 74 y siguientes de la Ley 1437 de 2011.

ANTECEDENTES FACTICOS

Que el día 08 de marzo del año 2021, la señora **MARTHA CECILIA MONSALVE BALLESTEROS**, identificada con cédula de ciudadanía **No 32.522.745**, actuando en calidad de copropietaria del predio denominado **1) LOTE #5 URB. CAMPESTRE PORTACHUELO**, ubicado en la vereda **LA TEBAIDA (Padilla)**, del Municipio de **LA TEBAIDA (Q)**, identificado con matrícula inmobiliaria **No. 280-135773**, presento a la **CORPORACIÓN AUTÓNOMA REGIONAL DEL QUINDÍO -C.R.Q.**, Formulario Único Nacional de Solicitud de Permiso de Vertimientos con radicado No. **2669-2021**.

Que mediante la Resolución No. 1983 del 15 de octubre del año 2021, la Subdirección de Regulación y Control Ambiental de la Corporación Autónoma Regional del Quindío, C.R.Q., **PROCEDE A DECLARAR LA NEGACIÓN DE LA RENOVACION DE UN PERMISO DE VERTIMIENTO Y SE ADOPTAN OTRAS DISPOSICIONES**, con fundamento en lo siguiente:



ARMENIA QUINDIO

**"POR MEDIO DEL CUAL SE RESUELVE UN RECURSO DE REPOSICION
INTERPUESTO CONTRA LA RESOLUCION NUMERO 001983 DE FECHA 15 DE
OCTUBRE DEL AÑO 2021 "**

"(...) Que para el mes de octubre del año 2021, personal del área jurídica de la Subdirección de Regulación y Control Ambiental realiza el análisis a la solicitud de la renovación de un permiso de vertimiento con radicado 2669-2021 y especialmente a la evaluación técnica realizada por la ingeniera ambiental quien es la persona idónea para este caso en particular y que dentro de la misma pudo considerar en concepto técnico, lo que se cita a continuación:

*... se realizó revisión de la documentación del permiso de vertimiento otorgado mediante Resolución No 1524 del 19 de octubre de 2011 notificada el 01 de noviembre de 2011, la cual fue renovada en expediente No.1016 de 2016, mediante la resolución No.003 del 02 de enero de 2017, se propone el sistema de tratamiento de tipo convencional **en prefabricado** con disposición final a pozo de absorción.*

*En la visita técnica de verificación de estado y funcionamiento del sistema de tratamiento de aguas residuales con acta No.49806 de agosto 26 de 2021, donde se evidencia 1 STARD **en mampostería.***

*De acuerdo con lo anterior se infiere que se modificó el sistema de tratamiento avsalado inicialmente, por tanto, se modifican las condiciones iniciales bajo las cuales se otorgó el permiso mediante Resolución No.003 del 02 de enero de 2017, por lo que **No se puede** avalar el diseño del sistema evidenciado en visita.*

*Según lo antes descrito se determina que **No se viabiliza LA RENOVACIÓN DEL Permiso de Vertimientos de Aguas residuales Domésticas.**"*

Que por todo lo anterior, se puede concluir que la solicitud de renovación del permiso de vertimiento, no se encuentra bajo las mismas condiciones en que se otorgó inicialmente el permiso contemplado en la Resolución No.003 del 02 de enero de 2017 "POR MEDIO DE LA CUAL SE OTORGA UN PERMISO DE VERTIMIENTO Y SE ADOPTAN OTRAS DISPOSICIONES", lo que conlleva a que esta autoridad ambiental no pueda tomar una decisión de fondo favorable; razón por la cual se debe negar la renovación de permiso de vertimiento con radicado 2669 del 2021.

*Así las cosas y conforme a lo anterior, después de un análisis técnico y jurídico a la solicitud con radicado 2669 del 2021, esta subdirección se permite informar que encuentra las razones suficientes, por las cuales se debe negar la renovación del permiso de vertimiento presentado por la señora **MARTHA CECILIA MONSALVE BALLESTEROS**, identificada con cédula de ciudadanía **No 32.522.745**, actuando en calidad de copropietaria del predio denominado **1) LOTE #5 URB. CAMPESTRE PORTACHUELO**, ubicado en la vereda **LA TEBAIDA (Padilla)**, del Municipio de **LA TEBAIDA (Q)**, identificado con matrícula inmobiliaria No. 280-135773. (...)"*

Que el mencionado acto administrativo Resolución No.001983 del 15 de octubre del año 2021, "POR MEDIO DEL CUAL SE NIEGA UNA RENOVACIÓN DE UN PERMISO DE VERTIMIENTO DE AGUAS RESIDUALES DOMESTICAS Y SE ADOPTAN OTRAS DISPOSICIONES" se notificó de manera personal el día 25 de octubre del año 2021 a la señora **MARTHA CECILIA MONSALVE BALLESTEROS**, en calidad de copropietaria.



22 MAR 2022

ARMENIA QUINDIO
**"POR MEDIO DEL CUAL SE RESUELVE UN RECURSO DE REPOSICION
INTERPUESTO CONTRA LA RESOLUCION NUMERO 001983 DE FECHA 15 DE
OCTUBRE DEL AÑO 2021 "**

Que para el día 29 de octubre del año 2021, mediante radicado número 13153-21 la señora **MARTHA CECILIA MONSALVE BALLESTEROS**, identificada con cédula de ciudadanía **No 32.522.745**, actuando en calidad de copropietaria del predio denominado **1) LOTE #5 URB. CAMPESTRE PORTACHUELO**, ubicado en la vereda **LA TEBaida (Padilla)**, del Municipio de **LA TEBaida (Q)**, identificado con matrícula inmobiliaria **No. 280-135773**, interpone Recurso de Reposición contra la Resolución N° **001983** del **15 de octubre** del año **2021**, **"POR MEDIO DEL CUAL SE NIEGA UNA RENOVACIÓN DE UN PERMISO DE VERTIMIENTO DE AGUAS RESIDUALES DOMESTICAS Y SE ADOPTAN OTRAS DISPOSICIONES"** perteneciente al trámite solicitado mediante radicado N° **2669-2021**.

PROCEDENCIA DEL RECURSO DE REPOSICIÓN INTERPUESTO

Que antes de entrar a realizar el análisis jurídico del recurso de reposición interpuesto por la señora **MARTHA CECILIA MONSALVE BALLESTEROS**, identificada con cédula de ciudadanía **No 32.522.745**, actuando en calidad de copropietaria del predio denominado **1) LOTE #5 URB. CAMPESTRE PORTACHUELO**, ubicado en la vereda **LA TEBaida (Padilla)**, del Municipio de **LA TEBaida (Q)**, identificado con matrícula inmobiliaria **No. 280-135773**, del trámite con radicado **2669-21**, la Subdirección de Regulación y Control Ambiental entrará a evaluar si en efecto, el recurso reúne los requisitos necesarios para su procedencia.

Que la Ley 1437 de 2011 "Código de Procedimiento Administrativo y de lo Contencioso Administrativo", desarrolla a partir del artículo 74 y siguientes el Capítulo correspondiente a los recursos, en el cual se determina la procedencia de éstos contra los actos administrativos, la improcedencia, oportunidad y presentación, requisitos, pruebas, entre otros, los cuales estipulan lo siguiente:

"Artículo 74. Recursos contra los actos administrativos. Por regla general, contra los actos definitivos procederán los siguientes recursos:


1. El de reposición, ante quien expidió la decisión para que la aclare, modifique, adicione o revoque.
2. El de apelación, para ante el inmediato superior administrativo o funcional con el mismo propósito.

No habrá apelación de las decisiones de los Ministros, Directores de Departamento Administrativo, superintendentes y representantes legales de las entidades descentralizadas ni de los directores u organismos superiores de los órganos constitucionales autónomos.

Tampoco serán apelables aquellas decisiones proferidas por los representantes legales y jefes superiores de las entidades y organismos del nivel territorial.

NOTA: El texto subrayado fue declarado EXEQUIBLE por la Corte Constitucional mediante Sentencia C-248 de 2013.

3. El de queja, cuando se rechace el de apelación.



22 MAR 2022

ARMENIA QUINDIO
**"POR MEDIO DEL CUAL SE RESUELVE UN RECURSO DE REPOSICION
INTERPUESTO CONTRA LA RESOLUCION NUMERO 001983 DE FECHA 15 DE
OCTUBRE DEL AÑO 2021 "**

El recurso de queja es facultativo y podrá interponerse directamente ante el superior del funcionario que dictó la decisión, mediante escrito al que deberá acompañarse copia de la providencia que haya negado el recurso.

De este recurso se podrá hacer uso dentro de los cinco (5) días siguientes a la notificación de la decisión.

Recibido el escrito, el superior ordenará inmediatamente la remisión del expediente, y decidirá lo que sea del caso.

Artículo 75. Improcedencia. *No habrá recurso contra los actos de carácter general, ni contra los de trámite, preparatorios, o de ejecución excepto en los casos previstos en norma expresa.*

Artículo 76. Oportunidad y presentación. *Los recursos de reposición y apelación deberán interponerse por escrito en la diligencia de notificación personal, o dentro de los diez (10) días siguientes a ella, o a la notificación por aviso, o al vencimiento del término de publicación, según el caso. Los recursos contra los actos presuntos podrán interponerse en cualquier tiempo, salvo en el evento en que se haya acudido ante el juez.*

Los recursos se presentarán ante el funcionario que dictó la decisión, salvo lo dispuesto para el de queja, y si quien fuere competente no quisiere recibirlos podrán presentarse ante el procurador regional o ante el personero municipal, para que ordene recibirlos y tramitarlos, e imponga las sanciones correspondientes, si a ello hubiere lugar.

El recurso de apelación podrá interponerse directamente, o como subsidiario del de reposición y cuando proceda será obligatorio para acceder a la jurisdicción.

Los recursos de reposición y de queja no serán obligatorios.

Artículo 77. Requisitos. *Por regla general los recursos se interpondrán por escrito que no requiere de presentación personal si quien lo presenta ha sido reconocido en la actuación. Igualmente, podrán presentarse por medios electrónicos.*

Los recursos deberán reunir, además, los siguientes requisitos:

- 1. Interponerse dentro del plazo legal, por el interesado o su representante o apoderado debidamente constituido.*
- 2. Sustentarse con expresión concreta de los motivos de inconformidad.*
- 3. Solicitar y aportar las pruebas que se pretende hacer valer.*
- 4. Indicar el nombre y la dirección del recurrente, así como la dirección electrónica si desea ser notificado por este medio.*



22 MAR 2022

ARMENIA QUINDIO
**"POR MEDIO DEL CUAL SE RESUELVE UN RECURSO DE REPOSICION
INTERPUESTO CONTRA LA RESOLUCION NUMERO 001983 DE FECHA 15 DE
OCTUBRE DEL AÑO 2021 "**

Sólo los abogados en ejercicio podrán ser apoderados. Si el recurrente obra como agente oficioso, deberá acreditar la calidad de abogado en ejercicio, y prestar la caución que se le señale para garantizar que la persona por quien obra ratificará su actuación dentro del término de dos (2) meses.

Si no hay ratificación se hará efectiva la caución y se archivará el expediente.

Para el trámite del recurso el recurrente no está en la obligación de pagar la suma que el acto recurrido le exija. Con todo, podrá pagar lo que reconoce deber.

Artículo 78. Rechazo del recurso. *Si el escrito con el cual se formula el recurso no se presenta con los requisitos previstos en los numerales 1, 2 y 4 del artículo anterior, el funcionario competente deberá rechazarlo. Contra el rechazo del recurso de apelación procederá el de queja.*

Artículo 79. Trámite de los recursos y pruebas. *Los recursos se tramitarán en el efecto suspensivo.*

Los recursos de reposición y de apelación deberán resolverse de plano, a no ser que al interponerlos se haya solicitado la práctica de pruebas, o que el funcionario que ha de decidir el recurso considere necesario decretarlas de oficio.

Cuando con un recurso se presenten pruebas, si se trata de un trámite en el que interviene más de una parte, deberá darse traslado a las demás por el término de cinco (5) días.

Cuando sea del caso practicar pruebas, se señalará para ello un término no mayor de treinta (30) días. Los términos inferiores podrán prorrogarse por una sola vez, sin que con la prórroga el término exceda de treinta (30) días.

En el acto que decreta la práctica de pruebas se indicará el día en que vence el término probatorio.

Artículo 80. Decisión de los recursos. *Vencido el período probatorio, si a ello hubiere lugar, y sin necesidad de acto que así lo declare, deberá proferirse la decisión motivada que resuelva el recurso.*

La decisión resolverá todas las peticiones que hayan sido oportunamente planteadas y las que surjan con motivo del recurso."

Que el Gobierno Nacional con ocasión de la emergencia sanitaria del brote de enfermedad por CORONAVIRUS COVID-19, expide el Decreto Legislativo 491 de 2020 en su artículo 5º amplió los términos de respuesta a los derechos de petición.

Que una vez evaluados los anteriores requisitos, la Subdirección de Regulación y Control Ambiental de la Corporación Autónoma Regional del Quindío C.R.Q., encuentra acorde a la luz de los artículos 74, 76 y 77 de la Ley 1437 de 2011, la presentación del recurso de



RESOLUCION No.

000745

22 MAR 2022

ARMENIA QUINDIO
**"POR MEDIO DEL CUAL SE RESUELVE UN RECURSO DE REPOSICION
INTERPUESTO CONTRA LA RESOLUCION NUMERO 001983 DE FECHA 15 DE
OCTUBRE DEL AÑO 2021 "**

reposición impetrado por la señora **MARTHA CECILIA MONSALVE BALLESTEROS**, identificada con cédula de ciudadanía **No 32.522.745**, actuando en calidad de copropietaria del predio denominado **1) LOTE #5 URB. CAMPESTRE PORTACHUELO**, ubicado en la vereda **LA TEBAIDA (Padilla)**, del Municipio de **LA TEBAIDA (Q)**, en contra la Resolución No. 1983 del 15 de octubre del año 2021, por medio de la cual se procede a negar una renovación de un permiso de vertimiento, correspondiente al expediente administrativo número 2669-2021, toda vez que el mismo es viable desde la parte procedimental, dado que el recurso presentado reúne los requisitos y términos consagrados en la citada norma, habida cuenta que el mismo se interpuso por la interesada (Copropietaria) dentro de la correspondiente oportunidad legal, ante el funcionario competente, que para este caso es el Subdirector de Regulación y Control Ambiental de la Corporación Autónoma Regional del Quindío, aportando la dirección para recibir notificación, sustentó los motivos de inconformidad y demás requisitos legales exigidos en la norma ibídem.

Que el Gobierno Nacional con ocasión de la emergencia sanitaria del brote de enfermedad por CORONAVIRUS COVID-19, expide el Decreto Legislativo 491 de 2020 en su artículo 5º amplió los términos de respuesta a los derechos de petición.

ARGUMENTOS EXPUESTOS POR LAS RECURRENTES

Que la recurrente señora **MARTHA CECILIA MONSALVE BALLESTEROS**, identificada con cédula de ciudadanía **No 32.522.745**, actuando en calidad de copropietaria del predio denominado **1) LOTE #5 URB. CAMPESTRE PORTACHUELO**, ubicado en la vereda **LA TEBAIDA (Padilla)**, del Municipio de **LA TEBAIDA (Q)**, identificado con matrícula inmobiliaria **No. 280-135773**, fundamentó el recurso de reposición, en los siguientes términos:

"(...)

Que el día 29 de octubre de 2021, mediante Radicado CRQ No. 13153-21 la señora **MARTHA CECILIA MONSALVE BALLESTEROS** presenta Recurso de Reposición contra la Resolución No. 1983 del 15 de octubre de 2021, donde informa lo siguiente:

"Por medio de la presente estamos solicitando a esa corporación, revisar y reversar la resolución 001983 de octubre 15 de 2021, recibida el 25 de octubre pasado por las siguientes consideraciones:

Dice la corporación en el aparte de la CONSIDERACION DE LOS FUNDAMENTOS TECNICO RESULTADO DE LA REVISION DEL EXPEDIENTE que "En la visita técnica de verificación de estado y funcionamiento del sistema de aguas residuales con acta no.49806 de agosto 26 de 2021, (visita efectuada por el señor Juan Manuel Betancourt V) se evidencia 1 STARD en mampostería, por lo que se infiere que se modificó el sistema de tratamiento avalado inicialmente y por lo tanto, se modifican las condiciones iniciales bajo las cuales se otorgó el permiso mediante Resolución no.003 del 02 de enero de 2017, por lo que no se puede avalar el diseño del sistema evidenciado en visita. Y que se cambiaron las condiciones iniciales bajo las cuales se otorgó el permiso mediante resolución no. 1524 del 19 de octubre de 2011.



ARMENIA QUINDIO

22 MAR 2022

**"POR MEDIO DEL CUAL SE RESUELVE UN RECURSO DE REPOSICION
INTERPUESTO CONTRA LA RESOLUCION NUMERO 001983 DE FECHA 15 DE
OCTUBRE DEL AÑO 2021 "**

Dice además que " el usuario construyó un sistema en mampostería, sin previo aviso a la Corporación Autónoma regional del Quindío y no allega documentación técnica que soporte su diseño".

Al respecto, queremos aclararle a la Corporación Autónoma regional del Quindío que EL SISTEMA ORIGINAL con el cual se otorgó el permiso de vertimiento con resolución no. 1524 del 19 de octubre de 2011 y se renovó con resolución no. 003 del 2 de enero de 2017, SE MANTIENE TAL COMO SE CONSTRUYÓ DESDE PRINCIPIO DE LA CONSTRUCCION DE LA PROPIEDAD.

Lo único que se hizo, fue agregarle un sistema de protección (en mampostería) de la cápsula plástica para evitar que el movimiento que pudiera presentar la tierra por motivo de la sismicidad típica de la región afectara dicha cápsula.

En consecuencia, consideramos que LAS CONDICIONES INICIALES DEL SISTEMA NO HAN SIDO ALTERADAS; Solicitamos que la Corporación Autónoma Regional del Quindío programe una visita al sitio de la instalación cuando lo considere conveniente para que efectúen una revisión de constatación de lo expresado en esta comunicación. (...)"

Se tendrá en consideración toda la documentación que reposa en el expediente 2669- de 2021, la cual será analizada de manera integral.

**CONSIDERACIONES DE LA SUBDIRECCIÓN DE REGULACIÓN Y CONTROL
AMBIENTAL.**

Atendiendo los numerales del recurso, se busca ejercer los principios de justicia, equidad, debido proceso, celeridad administrativa, evidenciando que efectivamente el acto administrativo se notificó de manera personal a la señora **MARTHA CECILIA MONSALVE BALLESTEROS**, identificada con cédula de ciudadanía **No 32.522.745**, copropietaria del predio, sin embargo es pertinente aclarar que la Resolución número 1983 del 15 de octubre del año 2021, por medio de la cual se declara la negación de la renovación de un permiso de vertimiento y se ordena el archivo del trámite, se encuentra debidamente expedida, con los requisitos de forma y procedimentales que exige la ley en la documentación que reposa en el expediente.

A raíz de lo anteriormente narrado, mediante Auto **SRCA-AAPP-534-28-12-2021** del veintiocho (28) de diciembre del dos mil veintiuno (2021), se ordenó apertura del período probatorio dentro del recurso interpuesto en contra de la Resolución número 1983 del 15 de octubre del año 2021 "Por medio del cual se niega una renovación de un permiso de vertimiento de aguas residuales domésticas y se adoptan otras disposiciones" en el que se dispuso lo siguiente:

"(...)

ARTÍCULO SEGUNDO: - DECRETAR de conformidad con el artículo 79 de la Ley 1437 de 2011, la práctica de las siguientes pruebas.

- **PRUEBAS DE OFICIO:** Téngase como pruebas las que se encuentran dentro del expediente y las aportadas por las recurrentes el siguiente anexo:



ARMENIA QUINDIO
"POR MEDIO DEL CUAL SE RESUELVE UN RECURSO DE REPOSICION
INTERPUESTO CONTRA LA RESOLUCION NUMERO 001983 DE FECHA 15 DE
OCTUBRE DEL AÑO 2021 "

- Solicitar a profesional idóneo de la CORPORACIÓN AUTÓNOMA REGIONAL DEL QUINDÍO, CONCEPTO TECNICO, relacionado con los aspectos técnicos planteados por la recurrente, dentro del escrito con radicado 13153-21 29/10/2021, para lo cual se dará traslado del escrito.
- Realizar visita de verificación al sistema de tratamiento de aguas residuales domesticas existente en el predio **LOTE #5 URB. CAMPESTRE PORTACHUELO**, ubicado en la vereda **LA TEBAIDA (Padilla)**, del Municipio de **LA TEBAIDA**, con el fin de cotejar en campo lo expuesto por la recurrente, la cual será programada por la Subdirección de Regulación y Control Ambiental de loa C.R.Q.

ARTICULO TERCERO: El período probatorio tendrá **un término de treinta (30) días hábiles**, que empieza a correr una vez comunicado el auto y vence el día diez (10) de febrero del 2022.

ARTICULO CUARTO: Comunicar el contenido del presente acto administrativo a la señora **MARTHA CECILIA MONSALVE BALLESTEROS**, identificada con cédula de ciudadanía No 32.522.745, expedida en Medellín (Antioquia), nohaciéndole saber que contra el mismo, no procede recurso por tratarse de un auto de trámite, de conformidad con eol artículo 75 de la Ley 1437 de 2011.(...)"

Que mediante acta de visita N° 54368 del 31 de enero de 2022, realizada por la Ingeniera Jeissy Rentería, contratista de la Subdirección de Regulación y Control Ambiental de la C.R.Q., se encontró lo siguiente:

"En el marco del auto AAPP-ATV-534-28-12-21 sonde se decreta apertura de un período probatorio dentro del recurso de reposición interpuesto mediante radicado 13153-29-10-2021 contra la resolución 1983-15-10-21 de negación de renovación, se realiza la presente visita técnica con el fin de verificar los argumentos expuestos por el propietario.

Se evidencia sistema de tratamiento prefabricado de la marca Rotoplast integrado tanque séptico y FAFA de volumen de 2000L , trampa de grasas de 2 compartimientos en mampostería y disposición final a pozo de absorción.

La información aquí recolectada será procesada en el respectivo concepto técnico.

Vivienda habitada por 2 personas."

Que con fecha del cuatro (04) de febrero del año 2022, la Ingeniera Ambiental Jeissy Rentería Triana, contratista de la Subdirección de Regulación y Control Ambiental de la C.R.Q., evaluó técnica y ambientalmente la visita técnica No.54368 del día 31 de enero de 2022 realizada al predio denominado **1) LOTE #5 URB. CAMPESTRE PORTACHUELO**, ubicado en la vereda **LA TEBAIDA (Padilla)**, del Municipio de **LA TEBAIDA (Q)**, con el fin de seguir con el trámite de la solicitud de permiso de vertimiento, en el cual manifestó lo siguiente:



ARMENIA QUINDIO
"POR MEDIO DEL CUAL SE RESUELVE UN RECURSO DE REPOSICION
INTERPUESTO CONTRA LA RESOLUCION NUMERO 001983 DE FECHA 15 DE
OCTUBRE DEL AÑO 2021 "

"CONCEPTO TÉCNICO DENTRO DE RECURSO DE REPOSICION DEL TRAMITE DE
RENOVCION DE PERMISO DE VERTIMIENTOS
CTPV- 135 - 2022

FECHA: 04 DE FEBRERO DE 2022

SOLICITANTE: MARTHA CECILIA MONSALVE BALLESTEROS

PREDIO: Lote # 5 Urbanización Campestre Portachuelo

MUNICIPIO: La Tebaida

VEREDA: La Padilla

EXPEDIENTE: **2669 de 2021**


OBJETO

Evaluar las condiciones técnicas y argumentos aportados por el recurrente, teniendo en cuenta los requerimientos técnicos presentes en el expediente donde reposa la solicitud de renovación de permiso de vertimientos, para determinar si la negación del trámite se confirma o se debe continuar con la evaluación jurídica del mismo.

ANTECEDENTES GENERALES

1. Resolución No. 003 del 02 de enero de 2017, por medio del cual se otorga una renovación al permiso de vertimiento y se adoptan otras disposiciones, Notificada el 09 de febrero de 2017.
2. Solicitud de trámite de permiso de vertimientos radicada con N° 2669 del 8 de marzo del 2021.
3. Visita técnica de verificación de estado y funcionamiento del sistema de tratamiento de aguas residuales N° 49806 de agosto 26 de 2021.
4. CONCEPTO TÉCNICO DE NEGACION PARA TRÁMITE DE RENOVACION DE PERMISOS DE VERTIMIENTOS - CTPV- 261 -2021, con fecha del 16 de septiembre de 2021.
5. Resolución No. 1983 del 15 de octubre de 2021, "POR MEDIO DEL CUAL SE NIEGA UNA RENOVACION DE UN PERMISO DE VERTIMIENTOS Y SE ADOPTAN OTRAS DISPOSICIONES" notificado personalmente el 25 de octubre del 2021.
6. Radicado No. 13153 del 29 de octubre de 2021 de Recurso de Reposición contra Resolución No. 1983 del 15 de octubre de 2021.
7. AUTO SRCA-AAPP-534-28-12-21 Del Veintiocho (28) De diciembre Del Dos Mil Veintiuno (2021) "Por Medio Del Cual Se Orna Apertura De Un Periodo Probatorio" Dentro Del Recurso De Reposición Interpuesto Contra La Resolución No. 1983 del 15 de octubre de 2021 Expediente 2669 Del 2021 Tramite Permiso De Vertimiento.
8. Visita técnica de verificación de estado y funcionamiento del sistema de tratamiento de aguas residuales N° 54368 del 31 de enero de 2022.

A continuación, se analizan cada una de las consideraciones técnicas llevadas a la negación de la renovación del trámite de permiso de vertimientos y los argumentos Y objeciones expuestas por el recurrente dentro del recurso de reposición No. 13153 del 29 de octubre de 2021.



ARMENIA QUINDIO
**"POR MEDIO DEL CUAL SE RESUELVE UN RECURSO DE REPOSICION
INTERPUESTO CONTRA LA RESOLUCION NUMERO 001983 DE FECHA 15 DE
OCTUBRE DEL AÑO 2021 "**

CONSIDERACIONES

Que el día 02 de enero de 2017, la Corporación Autónoma Regional del Quindío C.R.Q. emite Resolución No. 003 del, por medio del cual se otorga una renovación al permiso de vertimiento, en la misma se avala un sistema de Tratamiento de Aguas Residuales Domésticas (STARD) **prefabricado integrado de 2000 litros de capacidad para hasta 5 contribuyentes.**

Que el día 26 de agosto del año 2021, el _Ingeniero Civil Juan Manuel Betancourt contratista de la CRQ, realiza Visita técnica de verificación de estado y funcionamiento del sistema de tratamiento de aguas residuales con acta N° 49806, donde evidencia "**STARD en mampostería**, consta de trampa de grasas de medidas de 1m * 1m medidas internas, un módulo de pozo de séptico, filtro anaeróbico de 3.5m*1.5m (está cubierto por grama) pozo de absorción de diámetro de 2.7m interno cubierto por grama".

Que el día 16 de septiembre de 2021 la Ingeniera ambiental Jeissy Renteria contratista de la CRQ, realiza CONCEPTO TÉCNICO DE NEGACION PARA TRÁMITE DE RENOVACION DE PERMISOS DE VERTIMIENTOS - CTPV- 261 -2021, donde evidencia que no coincide el **STARD en mampostería** evidenciado en visita técnica con acta No. 49806 de agosto 26 de 2021, con el **STARD Prefabricado** avalado en Resolución No. 003 del 02 de enero de 2017, por tanto procede a la negación técnica teniendo en cuenta que no dio aviso de las presuntas modificaciones del STARD y el artículo 5 de la mencionada resolución "*Informar a la señora MARTHA CECILIA MONSALVE, identificada con cedula de ciudadanía número 32.522.745, que de requerirse ajustes, modificaciones o cambios al diseño del sistema de tratamiento presentado, deberá solicitar la modificación del permiso de acuerdo al artículo 2.2.3.3.5.9 del Decreto 1076 de 2015, Capítulo 3, el cual compiló el Decreto 3930 de 2010 (artículo 49)*".

Que el día 15 de octubre de 2021 la CRQ adopta jurídicamente la negación técnica mediante Resolución No. 1983 del, "**POR MEDIO DEL CUAL SE NIEGA UNA RENOVACION DE UN PERMISO DE VERTIMIENTOS Y SE ADOPTAN OTRAS DISPOSICIONES**" notificado personalmente el 25 de octubre del 2021.

Que el día 29 de octubre de 2021, mediante Radicado CRQ No. 13153 la señora MARTHA CECILIA MONSALVE recurre al Recurso de Reposición contra Resolución No. 1983 del 15 de octubre de 2021, donde informa "**EL SISTEMA ORIGINAL con el cual se otorgó el permiso de vertimiento con resolución n° 1524 del 19 de octubre de 2011 y se renovó con resolución n° 003 del 2 de enero de 2017, SE MANTIENE TAL COMO SE CONSTRUYÓ DESDE PRINCIPIO DE LA CONSTRUCCION DE LA PROPIEDAD. Lo único que se hizo, fue agregarle un sistema de protección (en mampostería) de la cápsula plástica para evitar que el movimiento que pudiera presentar la tierra por motivo de la sismicidad típica de la región afectara dicha cápsula.**

En consecuencia, consideramos que LAS CONDICIONES INICIALES DEL SISTEMA NO HAN SIDO ALTERADAS; Solicitamos que la Corporación Autónoma Regional del Quindío programe una visita al sitio de la instalación cuando lo considere



ARMENIA QUINDIO 22 MAR 2022

**"POR MEDIO DEL CUAL SE RESUELVE UN RECURSO DE REPOSICION
INTERPUESTO CONTRA LA RESOLUCION NUMERO 001983 DE FECHA 15 DE
OCTUBRE DEL AÑO 2021 "**

conveniente para que efectúen una revisión de constatación de lo expresado en esta comunicación."

El día 31 de enero del año 2022 la Ingeniera ambiental Jeissy Renteria contratista de la CRQ, realiza Visita técnica de verificación de estado y funcionamiento del sistema de tratamiento de aguas residuales mediante acta N° 54368, en el marco del AUTO SRCA-AAPP-534-28-12-21 Del Veintiocho (28) De diciembre Del Dos Mil Veintiuno (2021) "Por Medio Del Cual Se Ordena Apertura De Un Periodo Probatorio Dentro Del Recurso De Reposición Interpuesto Contra La Resolución No. 1983 del 15 de octubre de 2021, Expediente 2669 Del 2021 Tramite Permiso De Vertimiento, donde se evidencia un **STARD prefabricado integrado**, la visita se transcribe a continuación:

"Se evidencia sistema de tratamiento prefabricado de la marca Rotoplast integrado tanque séptico y faja de volumen de 2000 L, trampa de grasas de dos compartimientos en mampostería y disposición final a pozo de absorción la información aquí recolectada será procesada en el respectivo concepto técnico vivienda habitada por 2 personas"

De acuerdo con lo anterior, se determina que el sistema de tratamiento de aguas residuales domesticas evidenciado en le predio en visita acta N° 54368 del 31 de enero de 2022, es el avalado inicialmente en la Resolución No. 1524 del 19 de octubre de 2011 y se renovó con resolución No. 003 del 2 de enero de 2017, por tanto, se procede a dar viabilidad técnica en los siguientes términos:

1. ASPECTOS TÉCNICOS Y AMBIENTALES GENERALES

INFORMACIÓN GENERAL DEL VERTIMIENTO	
Nombre del predio o proyecto	Lote # 5 Urbanización Campestre Portachuelo
Localización del predio o proyecto	Vereda La Padilla del Municipio de La Tebaida (Q.)
Ubicación del vertimiento (coordenadas georreferenciadas).	Lat: 4° 28' 7" N Long: -75° 47' 21" W
Código catastral	63401 0001 0001 0441 804
Matricula Inmobiliaria	280 - 135773
Nombre del sistema receptor	Suelo
Fuente de abastecimiento de agua	Empresas Públicas del Armenia E.P.A. S.A.
Cuenca Hidrográfica a la que pertenece	Rio La Vieja
Tipo de vertimiento (Doméstico / No Domestica)	Doméstico
Tipo de actividad que genera el vertimiento (Domestica, industrial - Comercial o de	Doméstico (vivienda)

ARMENIA QUINDIO
**"POR MEDIO DEL CUAL SE RESUELVE UN RECURSO DE REPOSICION
 INTERPUESTO CONTRA LA RESOLUCION NUMERO 001983 DE FECHA 15 DE
 OCTUBRE DEL AÑO 2021 "**

Servicios).	
Caudal de la descarga	0,0102 Lt/seg.
Frecuencia de la descarga	30 días/mes.
Tiempo de la descarga	18 horas/día
Tipo de flujo de la descarga	Intermitente

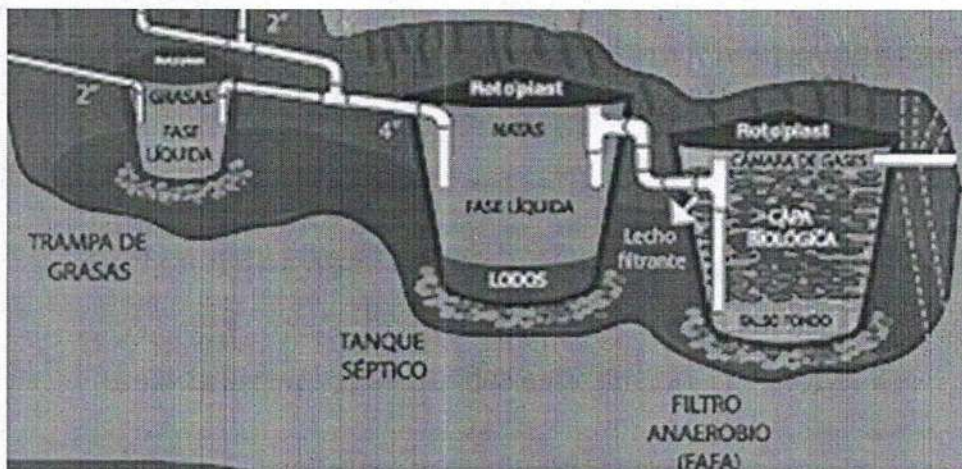
2. RESULTADOS DE LA REVISIÓN DE LA PROPUESTA TÉCNICA PRESENTADA

2.1 SISTEMA PROPUESTO PARA EL MANEJO DE AGUAS RESIDUALES

Una vez revisada la documentación del trámite de permiso de vertimiento inicial otorgado bajo Resolución No. 1524 del 19 de octubre de 2011 notificada el 01 de noviembre de 2011, la cual fue renovada en expediente No. 1016 de 2016, mediante la Resolución No. 003 del 02 de enero de 2017, por la cual se otorga renovación de permiso de vertimiento, se encuentra que se propuso el siguiente sistema de tratamiento de aguas residuales domesticas prefabricado para las aguas residuales generadas en una vivienda:

Las aguas residuales domésticas (ARD), generadas en el predio se conducen a un Sistema de Tratamiento de Aguas Residuales Domésticas (STARD) **prefabricado** integrado compuesto por trampas de grasas en mampostería, tanque séptico y filtro anaeróbico integrados de 2000 litros y como sistema de disposición final Pozo de absorción con capacidad calculada hasta para 5 personas, la tasa de percolación de la prueba es de 14.12min/pulg, para una altura de 3m y diámetro de 2.5m.

Imagen 1. Sistema de Tratamiento de Aguas Residuales Domésticas



3.2 OTROS ASPECTOS TECNICOS

Caracterización actual del vertimiento existente o estado final previsto para el vertimiento proyectado de conformidad con la norma de vertimientos vigente:


Las aguas residuales domésticas cuentan con unas características ya conocidas. Cuando se originan en una vivienda familiar, los caudales y por lo tanto las cargas contaminantes son similares entre sí, y en consecuencia, dado el bajo impacto de vertimientos de esta magnitud y características y asumiendo que para sistemas de tipo convencional (aquellos conformados por trampa de grasas, tanque séptico y filtro anaerobio) se obtiene la

ARMENIA QUINDIO
**"POR MEDIO DEL CUAL SE RESUELVE UN RECURSO DE REPOSICION
INTERPUESTO CONTRA LA RESOLUCION NUMERO 001983 DE FECHA 15 DE
OCTUBRE DEL AÑO 2021 "**

remoción de carga contaminante requerida (80% en DBO, SST y Grasas y Aceites), se considera que una caracterización presuntiva de estas aguas residuales domésticas ofrece suficiente información del vertimiento de entrada y salida del STARD.

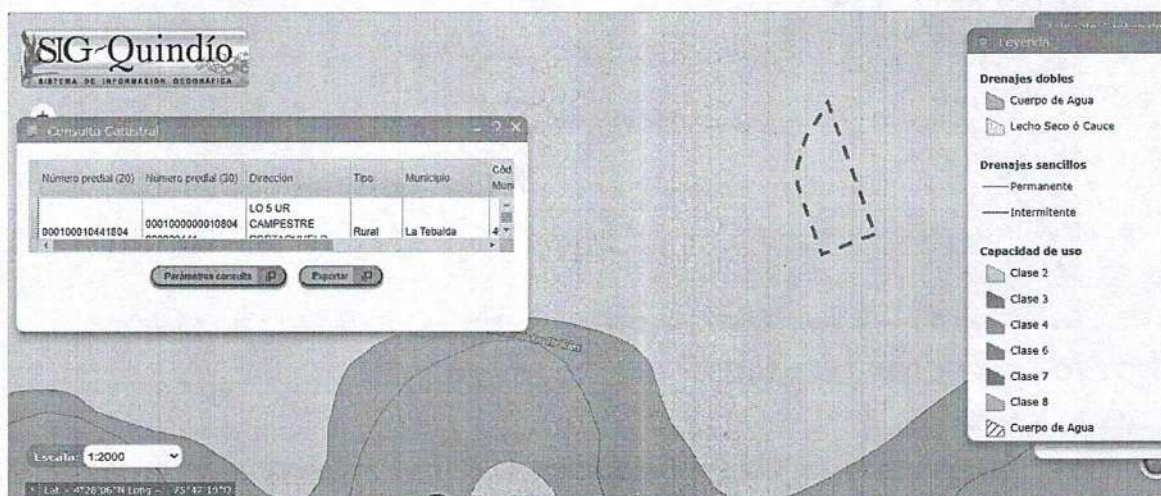
Concepto sobre el uso del suelo expedido por la autoridad municipal competente: de acuerdo con la certificación No. 009 expedida el 12 de febrero de 2016, por El Jefe de la Oficina Asesora de Planeación del Municipio de La Tebaida, mediante el cual se informa que el predio denominado Lote # 5 Urbanización Campestre Portachuelo, identificado con ficha catastral No. 63401 0001 0001 0441 804 y Matricula Inmobiliaria No. 280 - 135773, está localizado en zona Rural, con usos principales: residencial a,b,c. previa parcelación sometido al régimen de propiedad horizontal mediante escritura pública 4440 del 19 de diciembre de 2002 notaría segunda de Armenia Quindío.

Imagen 2. Localización del predio.




Según lo observado en el SIG Quindío el predio no se encuentra en áreas y ecosistemas estratégicos, tampoco se evidencian cuerpos de agua o drenajes superficiales.

Imagen 3. Capacidad de uso de suelo.



El predio se localiza sobre Suelo Agrologico clase 2.

Evaluación ambiental del vertimiento: La actividad generadora del vertimiento es doméstica, y por lo tanto de acuerdo con los artículos 2.2.3.3.5.2 y 2.2.3.3.5.3 del Decreto 1076 de 2015 (artículos 42 y 43 del Decreto 3930 de 2010), modificado por el Decreto 50



22 MAR 2022

ARMENIA QUINDIO
**"POR MEDIO DEL CUAL SE RESUELVE UN RECURSO DE REPOSICION
INTERPUESTO CONTRA LA RESOLUCION NUMERO 001983 DE FECHA 15 DE
OCTUBRE DEL AÑO 2021 "**

del 2018, la presente solicitud de permiso de vertimientos no requiere dar cumplimiento a este requisito.

Plan de Gestión del Riesgo para el Manejo del Vertimiento: La actividad generadora del vertimiento es doméstica, y por lo tanto de acuerdo con los artículos 2.2.3.3.5.2 y 2.2.3.3.5.3 del Decreto 1076 de 2015 (artículos 42 y 43 del Decreto 3930 de 2010), modificado por el Decreto 50 del 2018 la presente solicitud de permiso de vertimientos no requiere dar cumplimiento a este requisito.

3.3 CONCLUSIONES DE LA REVISIÓN DE LA DOCUMENTACIÓN TÉCNICA APORTADA

Se realizó revisión de la documentación del permiso de vertimiento otorgado mediante resolución No. Resolución No. 1524 del 19 de octubre de 2011 notificada el 01 de noviembre de 2011, la cual fue renovada en expediente No. 1016 de 2016, mediante la Resolución No. 003 del 02 de enero de 2017, se propone el sistema de tratamiento de aguas residuales **prefabricado**, y encontrándose adecuada para continuar con la evaluación.

4. RESULTADOS DE LA VISITA TÉCNICA

De acuerdo con lo consignado en el acta de visita N° N° 54368 del 31 de enero de 2022, realizada por la Ingeniera Jeissy Rentería, contratista de la Subdirección de Regulación y Control Ambiental de la C.R.Q., se encontró lo siguiente:

- Se evidencia sistema de tratamiento prefabricado de la marca Rotoplast integrado tanque séptico y fafa de volumen de 2000 L, trampa de grasas de dos compartimientos en mampostería y disposición final a pozo de absorción la información aquí recolectada será procesada en el respectivo concepto técnico vivienda habitada por 2 personas.

4.1 CONCLUSIONES DE LA VISITA TÉCNICA

La visita técnica determina lo siguiente:

El Sistema **de tratamiento funcionando adecuadamente.**

5. AJUSTES A LA NUEVA NORMA: DECRETO 50 DE 2018.

El Ministerio de Ambiente y Desarrollo Sostenible expidió el Decreto 50 del 16 de enero de 2018: "Por el cual se modifica el Decreto 1076 de 2015, Decreto Único Reglamentario del Sector Ambiente y Desarrollo Sostenible en relación con los Consejos Ambientales Regionales de la Macrocuena (CARMAG), el Ordenamiento del Recurso Hídrico y Vertimientos y se dictan otras disposiciones".

El citado Decreto, entre otros aspectos, estableció en el artículo 6, parágrafo 4, lo siguiente: "La autoridad ambiental competente, dentro de los dieciocho (18) meses, contados a partir de la entrada en vigencia del presente decreto, deberá requerir vía seguimiento a los titulares de permisos de vertimiento al suelo, la información de que trata el presente artículo".

"Los proyectos obras o actividades que iniciaron los trámites para la obtención del permiso de vertimiento al suelo de que trata el presente artículo, seguirán sujetos a los

ARMENIA QUINDIO

22 MAR 2022

**"POR MEDIO DEL CUAL SE RESUELVE UN RECURSO DE REPOSICION
INTERPUESTO CONTRA LA RESOLUCION NUMERO 001983 DE FECHA 15 DE
OCTUBRE DEL AÑO 2021 "**

términos y condiciones establecidos en la norma vigente al momento de su solicitud, no obstante la autoridad ambiental deberá en el acto administrativo, en que se otorga el mismo, requerir la información de que trata el presente artículo en el tiempo que estime la autoridad ambiental."

De acuerdo con lo anterior y considerando que la presente solicitud fue radicada y se encontraba en trámite antes de la entrada en vigencia del Decreto 50 de 2018, se debe requerir al permisionario en la Resolución que otorgue el permiso, para que en el término de seis (6) meses, contados a partir de la entrada en vigencia del permiso, haga entrega de los siguientes documentos o requisitos:

- Manual de operación del sistema de disposición de aguas residuales tratadas al suelo, incluyendo mecanismo de descarga y sus elementos estructurantes que permiten el vertimiento al suelo.
- Área de Disposición Final del Vertimiento. Identificación del área donde se realizará la disposición en plano topográfico con coordenadas magna sirgas, indicando como mínimo: dimensión requerida, los usos de los suelos en las áreas colindantes y el uso actual y potencial del suelo donde se realizará el vertimiento del agua residual doméstica tratada, conforme al Plan de Ordenación y Manejo de Cuenca Hidrográfica y los instrumentos de ordenamiento territorial vigentes.

Plan de cierre y abandono del área de disposición del vertimiento. Plan que define el uso que se le dará al área que se utilizó como disposición del vertimiento. Para tal fin, las actividades contempladas en el plan de cierre deben garantizar que las condiciones físicas, químicas y biológicas del suelo permiten el uso potencial definido en los instrumentos de ordenamiento territorial vigentes y sin perjuicio de la afectación sobre la salud pública.

6. OBSERVACIONES Y RECOMENDACIONES:

- La adecuada remoción de carga contaminante por parte de los sistemas sépticos, es efectiva cuando además de estar adecuadamente instalados, el número de contribuyentes no supera la capacidad instalada, se separan adecuadamente las grasas y las aguas lluvias, las aguas residuales a tratar son de origen estrictamente doméstico y se realizan los mantenimientos preventivos como corresponde.
- Es indispensable tener presente que una ocupación de la vivienda superior a las personas establecidas, así sea temporal, puede implicar ineficiencias en el tratamiento del agua residual que se traducen en remociones de carga contaminante inferiores a las establecidas por la normativa ambiental vigente (Decreto 50 de 2018).
- Cumplir las disposiciones técnicas y legales relativas a la ubicación del sistema de tratamiento y disposición final de aguas residuales, de acuerdo a lo establecido por el Reglamento Técnico para el Sector de Agua Potable y Saneamiento Básico, RAS, adoptado mediante Resolución 0330 de 2017; al Decreto 1076 de 2015 (compiló el Decreto 3930 de 2010 (MAVDT), modificado por el Decreto 50 de 2018 y demás normas vigentes aplicables.



ARMENIA QUINDIO

**"POR MEDIO DEL CUAL SE RESUELVE UN RECURSO DE REPOSICION
INTERPUESTO CONTRA LA RESOLUCION NUMERO 001983 DE FECHA 15 DE
OCTUBRE DEL AÑO 2021 "**

Localizar en terrenos con pendientes significativas, pueden presentarse eventos de remociones en masa que conllevan problemas de funcionamiento, colapso del sistema y los respectivos riesgos ambientales.

- La distancia mínima de cualquier punto de la infiltración a viviendas, tuberías de agua, pozos de abastecimiento, cursos de aguas superficiales (quebradas, ríos, etc) y cualquier árbol, serán de 5, 15, 30, 30 y 3 metros respectivamente.
- Si se va a realizar algún tipo de modificación en calidad o cantidad del vertimiento, y/o adición a los sistemas de tratamiento de aguas residuales propuestos en las memorias técnicas, como así mismo la construcción de más sistemas de tratamiento, se debe informar a la Corporación Autónoma regional del Quindío para realizar las adecuaciones y modificación técnicas y jurídicas al permiso de vertimientos otorgado.
- El sistema de tratamiento debe corresponder al diseño propuesto y aquí avalado y cumplir con las indicaciones técnicas correspondientes.
- En cualquier caso, el vertimiento de las aguas residuales no se debe realizar sin el tratamiento de las mismas antes de la disposición final.
- Requerir en la Resolución de otorgamiento del permiso de vertimiento, el ajuste a los requisitos establecidos en el Decreto 50 de 2018.

CONCLUSION

Como resultado de la evaluación técnica de la documentación contenida en el expediente **2669 de 2021** y de lo encontrado en la ultima visita técnica, se considera viable Renovar el Permiso de Vertimientos de Aguas Residuales Domésticas al predio Lote # 5 Urbanización Campestre Portachuelo de la Vereda La Padilla del Municipio de La Tebaida (Q.), Matrícula Inmobiliaria No. 280 – 135773 y ficha catastral No. 63401 0001 0001 0441 804, lo anterior teniendo como base la capacidad de las unidades del STARD instalado para el predio, para lo cual la contribución de aguas residuales debe ser generada hasta por 5 contribuyentes permanentes y demás aspectos aquí mencionados, sin embargo, el otorgamiento del permiso está sujeto a la evaluación jurídica integral de la documentación, al análisis de compatibilidad de uso del suelo, y los demás que el profesional asignado determine."

Con todo lo anterior y llevado a cabo un análisis jurídico de la sustentación de los argumentos del recurso sub examine la Subdirección de Regulación y Control Ambiental, encuentra oportuno pronunciarse frente a los argumentos de la siguiente manera:

Es cierto lo expuesto por la recurrente en cuanto a lo indicado en su escrito, respecto a que el sistema se mantiene tal y como se construyó desde el principio de la construcción de la propiedad toda vez que, evidentemente esta Subdirección en análisis a lo evidenciado en visita de campo realizada el día 31 de enero del año 2022, con relación a la prueba incorporada y valorada en el presente acto administrativo en el análisis técnico que realiza la Ingeniera ambiental es pertinente destacar lo siguiente:



ARMENIA QUINDIO
"POR MEDIO DEL CUAL SE RESUELVE UN RECURSO DE REPOSICION
INTERPUESTO CONTRA LA RESOLUCION NUMERO 001983 DE FECHA 15 DE
OCTUBRE DEL AÑO 2021 "

"(...)

CONCLUSIONES DE LA REVISIÓN DE LA DOCUMENTACIÓN TÉCNICA APORTADA

*Se realizó revisión de la documentación del permiso de vertimiento otorgado mediante resolución No. Resolución No. 1524 del 19 de octubre de 2011 notificada el 01 de noviembre de 2011, la cual fue renovada en expediente No. 1016 de 2016, mediante la Resolución No. 003 del 02 de enero de 2017, se propone el sistema de tratamiento de aguas residuales **prefabricado**, y encontrándose adecuada para continuar con la evaluación.*

RESULTADOS DE LA VISITA TÉCNICA

De acuerdo con lo consignado en el acta de visita N° 54368 del 31 de enero de 2022, realizada por la Ingeniera Jeissy Rentería, contratista de la Subdirección de Regulación y Control Ambiental de la C.R.Q., se encontró lo siguiente:

- *Se evidencia sistema de tratamiento prefabricado de la marca Rotoplast integrado tanque séptico y fafa de volumen de 2000 L, trampa de grasas de dos compartimientos en mampostería y disposición final a pozo de absorción la información aquí recolectada será procesada en el respectivo concepto técnico vivienda habitada por 2 personas.*

4.1 CONCLUSIONES DE LA VISITA TÉCNICA

La visita técnica determina lo siguiente:

*El Sistema **de tratamiento funcionando adecuadamente.** (...)"*

Finalmente la ingeniera ambiental concluye lo siguiente:

*"Como resultado de la evaluación técnica de la documentación contenida en el expediente **2669 de 2021** y de lo encontrado en la última visita técnica, se considera viable Renovar el Permiso de Vertimientos de Aguas Residuales Domésticas al predio Lote # 5 Urbanización Campestre Portachuelo de la Vereda La Padilla del Municipio de La Tebaida (Q.), Matrícula Inmobiliaria No. 280 - 135773 y ficha catastral No. 63401 0001 0001 0441 804, lo anterior teniendo como base la capacidad de las unidades del STARD instalado para el predio, para lo cual la contribución de aguas residuales debe ser generada hasta por 5 contribuyentes permanentes y demás aspectos aquí mencionados, sin embargo, el otorgamiento del permiso está sujeto a la evaluación jurídica integral de la documentación, al análisis de compatibilidad de uso del suelo, y los demás que el profesional asignado determine."*

Visto lo anterior, llevado a cabo un análisis jurídico a la sustentación de la Visita técnica de verificación de estado y funcionamiento del sistema de tratamiento de aguas residuales mediante acta de visita N° 54368, de acuerdo a lo dispuesto en el AUTO SRCA-AAPP-534-28-12-21 del veintiocho (28) de diciembre del dos mil veintiuno (2021) "por medio del cual se ordena apertura de un periodo probatorio dentro del recurso de reposición interpuesto mediante escrito radicado 13153 29/10/2021 contra la resolución No. 1983 del 15 de octubre de 2021", Expediente 2669 del 2021 Trámite de Renovación de un Permiso de Vertimiento, donde se evidenció un **STARD prefabricado integrado**.



22 MAR 2022

ARMENIA QUINDIO
**"POR MEDIO DEL CUAL SE RESUELVE UN RECURSO DE REPOSICION
INTERPUESTO CONTRA LA RESOLUCION NUMERO 001983 DE FECHA 15 DE
OCTUBRE DEL AÑO 2021 "**

De acuerdo con lo expuesto, la ingeniera ambiental determinó que el sistema de tratamiento de aguas residuales domesticas evidenciado en el predio en la precitada acta de visita N° 54368 del 31 de enero de 2022, es el avalado inicialmente en Resolución No. 1524 del 19 de octubre de 2011 y se renovó con resolución No. 003 del 2 de enero de 2017.

Asi las cosas esta Subdireccion se pronuncia respecto a las peticiones presentadas por recurrentes asi:

PRIMERO: Se accede a la petición de reversar la resolución número 001983 del 15 de octubre de 2021 y en la parte resolutive se dispondrá reponer la resolución que negó la renovación de un permiso de vertimiento y por ende se devuelve el trámite a la etapa procesal de revisión jurídica integral de los documentos anexados al expediente 2669 de 2021, para resolver de fondo la solicitud de trámite de renovación de un permiso de vertimientos.

Visto lo anterior, y en aras de garantizar el debido proceso que rige las actuaciones administrativas según lo estipulado en el artículo 29 de la Carta política, de la Constitución Política de Colombia, esta Subdirección se manifiesta de la siguiente manera:

Que es de gran importancia traer a colación el artículo 29 de la Carta Magna, que consagra el derecho fundamental al debido proceso así:

"ARTICULO 29. El debido proceso se aplicará a toda clase de actuaciones judiciales y administrativas.

Nadie podrá ser juzgado sino conforme a leyes preexistentes al acto que se le imputa, ante juez o tribunal competente y con observancia de la plenitud de las formas propias de cada juicio.

En materia penal, la ley permisiva o favorable, aun cuando sea posterior, se aplicará de preferencia a la restrictiva o desfavorable.

Toda persona se presume inocente mientras no se la haya declarado judicialmente culpable. Quien sea sindicado tiene derecho a la defensa y a la asistencia de un abogado escogido por él, o de oficio, durante la investigación y el juzgamiento; a un debido proceso público sin dilaciones injustificadas; a presentar pruebas y a controvertir las que se alleguen en su contra; a impugnar la sentencia condenatoria, y a no ser juzgado dos veces por el mismo hecho.

Es nula, de pleno derecho, la prueba obtenida con violación del debido proceso."

Que por su parte el artículo 209 de la Constitución Política establece los principios de la función administrativa, señalando:

"Artículo 209. La función administrativa está al servicio de los intereses generales y se desarrolla con fundamento en los principios de igualdad, moralidad, eficacia, economía, celeridad, imparcialidad y publicidad, mediante la descentralización, la delegación y la desconcentración de funciones.



ARMENIA QUINDIO

22 MAR 2022

**"POR MEDIO DEL CUAL SE RESUELVE UN RECURSO DE REPOSICION
INTERPUESTO CONTRA LA RESOLUCION NUMERO 001983 DE FECHA 15 DE
OCTUBRE DEL AÑO 2021 "**

Las autoridades administrativas deben coordinar sus actuaciones para el adecuado cumplimiento de los fines del Estado. La administración pública, en todos sus órdenes, tendrá un control interno que se ejercerá en los términos que señale la ley."

Que los artículos primero y tercero del Código de Procedimiento Administrativo y de lo Contencioso Administrativo, consagra:

"Artículo 1º. *Finalidad de la parte primera. Las normas de esta Parte Primera tienen como finalidad proteger y garantizar los derechos y libertades de las personas, la primacía de los intereses generales, la sujeción de las autoridades a la Constitución y demás preceptos del ordenamiento jurídico, el cumplimiento de los fines estatales, el funcionamiento eficiente y democrático de la administración, y la observancia de los deberes del Estado y de los particulares...*

(...) Artículo 3º. Principios. Todas las autoridades deberán interpretar y aplicar las disposiciones que regulan las actuaciones y procedimientos administrativos a la luz de los principios consagrados en la Constitución Política, en la Parte Primera de este Código y en las leyes especiales.

Las actuaciones administrativas se desarrollarán, especialmente, con arreglo a los principios del debido proceso, igualdad, imparcialidad, buena fe, moralidad, participación, responsabilidad, transparencia, publicidad, coordinación, eficacia, economía y celeridad.

- 1. En virtud del principio del debido proceso, las actuaciones administrativas se adelantarán de conformidad con las normas de procedimiento y competencia establecidas en la Constitución y la ley, con plena garantía de los derechos de representación, defensa y contradicción.*


En materia administrativa sancionatoria, se observarán adicionalmente los principios de legalidad de las faltas y de las sanciones, de presunción de inocencia, de no reformatio in pejus y non bis in ídem.

- 2. En virtud del principio de igualdad, las autoridades darán el mismo trato y protección a las personas e instituciones que intervengan en las actuaciones bajo su conocimiento. No obstante, serán objeto de trato y protección especial las personas que por su condición económica, física o mental se encuentran en circunstancias de debilidad manifiesta...*

- (...) 4. En virtud del principio de buena fe, las autoridades y los particulares presumirán el comportamiento leal y fiel de unos y otros en el ejercicio de sus competencias, derechos y deberes.*

- (...) 11. En virtud del principio de eficacia, las autoridades buscarán que los procedimientos logren su finalidad y, para el efecto, removerán de oficio los obstáculos puramente formales, evitarán decisiones inhibitorias, dilaciones o retardos y sanearán, de acuerdo con este Código las irregularidades procedimentales que se presenten, en procura de la efectividad del derecho material objeto de la actuación administrativa...*

- (...) 13. En virtud del principio de celeridad, las autoridades impulsarán oficiosamente los procedimientos, e incentivarán el uso de las tecnologías de la información y las*



ARMENIA QUINDIO

22 MAR 2022

**"POR MEDIO DEL CUAL SE RESUELVE UN RECURSO DE REPOSICION
INTERPUESTO CONTRA LA RESOLUCION NUMERO 001983 DE FECHA 15 DE
OCTUBRE DEL AÑO 2021 "**

comunicaciones, a efectos de que los procedimientos se adelanten con diligencia, dentro de los términos legales y sin dilaciones injustificadas..."

Que en diversas sentencias la Corte Constitucional se ha pronunciado sobre la protección y cumplimiento del debido proceso, el derecho de contradicción y de defensa así:

Que en Sentencia C-540/97, emitida por la Corte Constitucional se expuso:

"(...) 3. La garantía constitucional del debido proceso y defensa y el proceso de responsabilidad fiscal.

El debido proceso se instituye en la Carta Política de 1991 como un derecho de rango fundamental de aplicación inmediata (arts. 29 y 85) que rige para toda clase de actuaciones, sean estas judiciales o administrativas, sometiénolas a los procedimientos y requisitos legal y reglamentariamente establecidos, para que los sujetos de derecho puedan tramitar los asuntos sometidos a decisión de las distintas autoridades, con protección de sus derechos y libertades públicas, y mediante el otorgamiento de medios idóneos y oportunidades de defensa necesarios, de manera que garanticen la legalidad y certeza jurídica en las resoluciones que allí se adopten.

De esa forma, se asegura la prevalencia de las garantías sustantivas y procesales requeridas, la imparcialidad del juzgador y la observancia de las reglas predeterminadas en la ley a fin de esclarecer los hechos investigados, así como la práctica, contradicción y valoración de las pruebas recaudadas y allegadas y la definición de los responsables y sus respectivas sanciones[1].

Su aplicación en los procesos administrativos ha sido reiterada por esta Corporación en diversos fallos, precisándose que quien participe en ellos debe tener la oportunidad de ejercer su defensa, presentar y solicitar pruebas, con la plena observancia de las formas propias que los rija.[2]

Así pues, el desconocimiento en cualquier forma del derecho al debido proceso en un trámite administrativo, no sólo quebranta los elementos esenciales que lo conforman, sino que igualmente comporta una vulneración del derecho de acceso a la administración de justicia, del cual son titulares todas las personas naturales y jurídicas (C.P., art. 229), que en calidad de administrados deben someterse a la decisión de la administración, por conducto de sus servidores públicos competentes.

De otro lado, el Constituyente de 1991 dentro del propósito de asegurar que el manejo del patrimonio estatal se desenvuelva en un ámbito de moralidad, eficacia, economía y legalidad absoluta, asignó a los organismos relacionados con el control fiscal un carácter técnico y la autonomía administrativa y presupuestal requerida para el ejercicio de sus funciones...

No sólo razones de justicia avalan la solución propuesta, sino la de garantizar adecuadamente el derecho de defensa en una actuación administrativa que puede conducir a una afectación grave del patrimonio económico de una persona y a sus



ARMENIA QUINDIO

**"POR MEDIO DEL CUAL SE RESUELVE UN RECURSO DE REPOSICION
INTERPUESTO CONTRA LA RESOLUCION NUMERO 001983 DE FECHA 15 DE
OCTUBRE DEL AÑO 2021 "**

derechos fundamentales, e igualmente, la necesidad de preservar los principios de igualdad, celeridad, economía, eficiencia y eficacia de las actuaciones administrativas... (Letra negrilla y cursiva fuera de texto)

Que la Dirección Jurídica Distrital - Subdirección Distrital de Doctrina y Asuntos Normativos, de la Alcaldía de Bogotá, emitió concepto unificador de doctrina número 02 de fecha trece (13) de dos mil once (2011), sobre recursos en la vía gubernativa y notificaciones de los actos administrativos, el cual hace referencia expresa a las disposiciones legales que los reglamentan así:

"(...) F. Recursos de la Vía Gubernativa

Los recursos en la vía gubernativa son los de reposición, apelación y queja³. El propósito de éstos es que la administración aclare, modifique o revoque el acto administrativo. El recurso de reposición se presenta ante el mismo funcionario que tomó la decisión, y el de apelación para ante el inmediato superior administrativo...

(...) En relación con los recursos, la Jurisdicción de lo Contencioso Administrativo ha señalado, en reiteradas oportunidades, que "han sido instaurados por el Legislador con dos finalidades, a saber: de un lado, dar la oportunidad a la Administración para que eventualmente corrija sus propios errores, si a ello hay lugar; y de otro, otorgar a los administrados oportunidades para que sea la propia Administración la que tienda a satisfacer los intereses de los mismos, tratando por esta vía reducir las contiendas jurisdiccionales. El agotamiento de la vía gubernativa, que se entiende hecho con la interposición de recursos, cuando a ellos hay lugar, y su consiguiente resolución, o subsidiariamente, cuando ha transcurrido el plazo legal para decidirlos, operándose el fenómeno del silencio administrativo, es un requisito procesal previo e indispensable, por mandato legal para poder acudir ante la jurisdicción contencioso administrativa.

Entonces, la vía gubernativa no es sólo un escenario de discusión previa entre la administración y el administrado, sino un instrumento de defensa de la Administración...

(...) J. Conclusiones

a. Los recursos contra los actos administrativos constituyen un espacio para que la Administración tenga la oportunidad de corregir sus errores, y como tal ejercitar su defensa, así lo ha entendido la jurisprudencia, y se puede observar en la normativa existente. De ahí la importancia de tener claridad frente a la obligatoriedad o no del uso de los mismos por parte del afectado..."

Que así mismo la Corte Constitucional en la sentencia T-061 de 2002, fijó los siguientes lineamientos frente al derecho fundamental del debido proceso así:

*"La Constitución Política, en su artículo 29, prescribe que "el debido proceso se aplicará a toda clase de actuaciones judiciales y administrativas". En virtud de tal disposición, se reconoce el principio de legalidad como pilar fundamental en el ejercicio de las funciones por parte de las autoridades judiciales y administrativas, **razón por la cual están obligadas a respetar las formas propias de cada juicio y a asegurar la efectividad de todas aquellas normas que permitan a los administrados presentar, solicitar y controvertir pruebas, y que en últimas, garanticen el ejercicio efectivo del derecho de defensa.***



RESOLUCION No. 000745

22 MAR 2022

ARMENIA QUINDIO
**"POR MEDIO DEL CUAL SE RESUELVE UN RECURSO DE REPOSICION
INTERPUESTO CONTRA LA RESOLUCION NUMERO 001983 DE FECHA 15 DE
OCTUBRE DEL AÑO 2021 "**

De esta manera, el debido proceso se define como la regulación jurídica que de manera previa limita los poderes del Estado y establece las garantías de protección a los derechos de los administrados, de modo que ninguna de las actuaciones de las autoridades públicas dependa de su propio arbitrio, sino que se encuentren sujetas a los procedimientos señalados en la ley.

Al respecto, la Corte ha determinado que "Corresponde a la noción de debido proceso, el que se cumple con arreglo a los procedimientos previamente diseñados para preservar las garantías que protegen los derechos de quienes están involucrados en la respectiva relación o situación jurídica, cuando quiera que la autoridad judicial o administrativa deba aplicar la ley en el juzgamiento de un hecho o una conducta concreta, lo cual conduzca a la creación, modificación o extinción de un derecho o la imposición de una obligación o sanción...."

... En esencia, el derecho al debido proceso tiene la función de defender y preservar el valor de la justicia reconocida en el preámbulo de la Carta Fundamental, como una garantía de la convivencia social de los integrantes de la comunidad nacional....."
(Sentencia C-214 de 1994 M.P. Antonio Barrera Carbonell).

Ahora bien, el debido proceso administrativo como derecho fundamental se manifiesta a través de un conjunto complejo de principios, reglas y mandatos que la ley le impone a la Administración para su ordenado funcionamiento (entre otros, se destacan las disposiciones previstas en el artículo 209 de la Constitución y en el capítulo I del Título I del C.C.A., referente a los principios generales de las actuaciones administrativas), por virtud de los cuales, es necesario notificar a los administrados de las actuaciones que repercutan en sus derechos, otorgarles la oportunidad de expresar sus opiniones, y de presentar y solicitar las pruebas que demuestren sus derechos. Actuaciones que, en todos los casos, deben ajustarse a la observancia plena de las disposiciones, los términos y etapas procesales descritas en la ley.

De esta manera, el debido proceso administrativo exige de la Administración el acatamiento pleno de la Constitución y ley en el ejercicio de sus funciones (artículos 6º, 29 y 209 de la Constitución), so pena de desconocer los principios que regulan la actividad administrativa (igualdad, imparcialidad, publicidad, contradicción y moralidad), y de contera, vulnerar derechos fundamentales de quienes acceden o son vinculados a las actuaciones de la Administración, y en especial el derecho de acceso a la administración de justicia. (Letra negrilla y cursiva fuera del texto original).

Que así la cosas los recursos, se constituyen en las prerrogativas que tiene la administración para aclarar, modificar o revocar sus propios actos, así lo expresado la Honorable corte constitucional en reiteradas sentencias, como la **T-041/12**

**"INTERPOSICION DE RECURSOS EN LA VIA GUBERNATIVA-Reiteración
jurisprudencial**

Además de constituir un requisito previo a la interposición de las acciones judiciales para resolver un conflicto con la administración, también se asimila a un derecho de petición, ya que a través de tales recursos el administrado eleva una petición respetuosa a la



ARMENIA QUINDIO

**"POR MEDIO DEL CUAL SE RESUELVE UN RECURSO DE REPOSICION
INTERPUESTO CONTRA LA RESOLUCION NUMERO 001983 DE FECHA 15 DE
OCTUBRE DEL AÑO 2021 "**

autoridad pública que tiene como finalidad obtener la aclaración, la modificación o la revocación de un determinado acto.

(...)” El Consejo de Estado ha definido el límite y el alcance de las facultades de las autoridades administrativas para modificar sus actuaciones previas durante el trámite administrativo.

Que en sentencia del diecisiete (17) de julio de mil novecientos noventa y uno (1991), la Sección Tercera de la Sala de lo Contencioso Administrativo del Consejo de Estado hizo el siguiente pronunciamiento:

"Si bien es cierto la norma que se deja transcrita agrega: "Y las (cuestiones) que aparezcan con motivo del recurso, aunque no lo hayan sido antes", no quiere esto significar que a la administración se le concedan poderes oficiosos de revocatoria. No, el texto impone otra interpretación armónica y sistemática: en él se le da amplitud al recurrente para que con motivo del recurso puede plantear puntos nuevos no alegados durante el procedimiento de expedición del acto inicial (o definitivo en la terminología de inciso final del artículo 50 ibídem); y se le permite a la administración que estime o considere puntos nuevos, siempre y cuando encajen en la órbita de lo pretendido por el recurrente."

Que de igual manera, la doctrina especializada sobre el tema, en concordancia con la interpretación que al respecto ha realizado el Consejo de Estado, ha reconocido que la autoridad administrativa está obligada a decidir sobre las cuestiones que se hayan planteado con motivo del recurso, aun así se trate de cuestiones que no hayan surgido anteriormente:

"La decisión que pone fin a la vía gubernativa deberá ser motivada tanto en sus aspectos de hecho como de derecho, lo mismo que en los de conveniencia si son del caso. Lo anterior se reafirma en razón de que estamos frente a una nueva decisión administrativa, que no se aparte formalmente de las producidas durante la etapa de la actuación administrativa. De aquí que el legislador exija los mismos requisitos que para la expedición del primer acto, para el acto final, esto es, para el que resuelve la vía gubernativa; en este sentido, abordará todas las cuestiones que se hayan planteado y las que aparezcan con motivo del recurso, aunque no lo hubieren sido antes."

Que el Título I de las Disposiciones Generales, artículo tercero del Código de Procedimiento Administrativo y de lo Contencioso Administrativo, consagra: *"Principios: Todas las autoridades deberán interpretar y aplicar las disposiciones que regulan las actuaciones y procedimientos administrativos a la luz de los principios consagrados en la Constitución Política, en la Parte Primera de este Código y en las leyes especiales.*

Las actuaciones administrativas se desarrollarán, especialmente, con arreglo a los principios del debido proceso, igualdad, imparcialidad, buena fe, moralidad, participación, responsabilidad, transparencia, publicidad, coordinación, eficacia, economía y celeridad

(...)” Que, en consecuencia, la decisión resolverá todas las peticiones que hayan sido oportunamente planteadas y las que surjan con motivo del recurso.



22 MAR 2022

ARMENIA QUINDIO
**"POR MEDIO DEL CUAL SE RESUELVE UN RECURSO DE REPOSICION
INTERPUESTO CONTRA LA RESOLUCION NUMERO 001983 DE FECHA 15 DE
OCTUBRE DEL AÑO 2021 "**

Que es obligación de las autoridades administrativas considerar todos aquellos temas que se hayan puesto en su conocimiento con motivo del recurso e igualmente los nuevos que se presenten dentro del trámite del mismo, los cuales deben ser valorados para la decisión de fondo, aun cuando no se hayan planteado con anterioridad a la interposición del recurso.

Que por todo lo expuesto, es deber de la administración decidir en derecho el acto impugnado, habiéndose ejercido en oportunidad legal el derecho de contradicción, al que tienen derecho los particulares, de conocer las decisiones de la administración que puedan afectarlos, sino también la oportunidad de controvertir por el medio de defensa aludido, de conformidad con lo previsto en el Artículo 42 del Código de Procedimiento Administrativo y de lo Contencioso Administrativo.

Que acorde a lo anterior, La documentación que obra en el expediente dentro de la solicitud presentada por la señora **MARTHA CECILIA MONSALVE BALLESTEROS**, identificada con cédula de ciudadanía No. 32.522.745, actuando en calidad de copropietaria del predio denominado **1) LOTE #5 URB. CAMPESTRE PORTACHUELO**, ubicado en la vereda **LA TEBAIDA (Padilla)**, del Municipio de **LA TEBAIDA (Q)**, esta será tomada en cuenta dentro del recurso de Reposición, y valorada por la Autoridad Ambiental en la oportunidad procesal integral de revisión jurídica y técnica anexados al expediente **2669** de **2021**.

Que en aras de proseguir con el proceso de descongestión planteado por la Corporación Autónoma Regional del Quindío, y para evitar demoras y dilaciones, la Subdirección de Regulación y control ambiental con el fin de evitar demoras y dilaciones injustificadas en los procedimientos administrativos, que pueden generar responsabilidades por parte tanto de servidores públicos como de la institucionalidad misma resulta procedente dar aplicación a los principios de justicia, equidad, debido proceso, celeridad administrativa, evidenciando que con ocasión de los argumentos expuesto por la señora **MARTHA CECILIA MONSALVE BALLESTEROS**, identificada con cédula de ciudadanía **No 32.522.745**, en calidad de copropietaria dentro del recurso de reposición que sirvió de base para reponer la resolución expedida con número 001983 del 15 de octubre del año 2021, por lo tanto el citado acto administrativo quedará sin efectos y en su lugar se dispondrá en la parte resolutive decidir de fondo la solicitud del trámite de renovación de un permiso de vertimientos.

Así las cosas, es pertinente que el trámite de renovación de un permiso de vertimiento con radicado **2669 de 2021**, se devuelva a la etapa procesal de revisión jurídica integral de los documentos anexados al trámite como se establecerá en la parte resolutive de la presente resolución y así continuar con la solicitud del trámite de renovación del permiso de vertimiento.

En este orden y en aras de garantizar el debido proceso que rige las actuaciones administrativas, procederá la Subdirección de Regulación y Control Ambiental a resolver de manera favorable el recurso de reposición interpuesto por la señora **MARTHA CECILIA MONSALVE BALLESTEROS**, contra la Resolución número 001983 del 15 de octubre de 2021 procediendo a reponer el acto administrativo y ordenando continuar con el trámite de renovación de un permiso de vertimiento radicado bajo el No. 2669 de 2021, tal y como se establecerá en la parte resolutive del presente acto administrativo, de



**"POR MEDIO DEL CUAL SE RESUELVE UN RECURSO DE REPOSICION
INTERPUESTO CONTRA LA RESOLUCION NUMERO 001983 DE FECHA 15 DE
OCTUBRE DEL AÑO 2021 "**

conformidad con lo señalado en el artículo 2.2.3.3.5.5. del Decreto 1076 de 2015 (Modificado parcialmente por el Decreto 050 de 2018), que consagra el Procedimiento para la obtención del permiso de vertimientos que compilo el artículo 45 del Decreto 3930 de 2010.

La Corporación Autónoma Regional del Quindío – CRQ, en virtud del artículo 9 de la Ley 1437 de 2011, la cual establece las prohibiciones de las autoridades, indicando en el numeral 4: "Exigir constancias, certificaciones o documentos que reposen en la respectiva Entidad". De igual manera, el artículo noveno del Decreto 019 de 2012 "Ley Antitrámites", trata sobre la prohibición de exigir documentos que reposan en la entidad señalando: "Cuando se esté adelantando un trámite ante la administración, se prohíbe exigir actos administrativos, constancias, certificaciones o documentos que ya reposen en la entidad ante la cual se está tramitando la respectiva actuación (...)"; y de los principios de eficacia y economía que rigen las actuaciones administrativas, el primero propende porque las autoridades busquen que los procedimientos logren su finalidad, y para el efecto, deberán remover de oficio los obstáculos puramente formales, entre otros y el segundo tiene por finalidad que las autoridades procedan con austeridad y eficacia, optimizando el uso del tiempo y de los demás recursos, procurando el más alto nivel de calidad en las actuaciones y la protección de los derechos de las personas.

Que de conformidad con lo previsto en el Artículo 42 del Código de Procedimiento Administrativo y de lo Contencioso Administrativo, las autoridades administrativas están obligadas a tomar las decisiones que en derecho corresponda, motivadas, habiéndose dado oportunidad a los interesados para expresar sus opiniones, y con base en las pruebas e informes disponibles, y de todas las peticiones que hayan sido oportunamente planteadas dentro de la actuación por el peticionario y por los terceros reconocidos.

Que con base en la revisión de avances y el conocimiento del aumento progresivo de ingreso de solicitudes de permisos, licencias, concesiones y demás trámites ambientales, el Director General expidió la Resolución 044 del 11 de enero de 2017 *"Por medio de la cual se declara la congestión administrativa y se inicia un proceso de descongestión, normalización y atención oportuna de tramites ambientales y procedimientos administrativos en las dependencias de la Corporación Autónoma Regional del Quindío y se dictan otras disposiciones"*. Esta Resolución ha sido prorrogada mediante la Resolución 3524 del 29 de diciembre de 2017 y a su vez modificada por la resolución 824 de 2018, en consideración a la permanencia de las solicitudes sin resolver de fondo, a pesar de los avances logrados hasta la fecha.

Que con fundamento en lo anterior se desarrolla el proceso de descongestión en procura de normalizar trámites y de atención oportuna según la creación de los grupos internos y la asignación de personal contratista.

En virtud de lo anterior y al análisis técnico y jurídico de la Subdirección de Regulación y Control Ambiental de la Corporación Autónoma Regional del Quindío C.R.Q., encuentra mérito para acceder al recurso de reposición interpuesto por la señora **MARTHA CECILIA MONSALVE BALLESTEROS**, identificada con cédula de ciudadanía No 32.522.745, en calidad de copropietaria.



RESOLUCION No. 000745

22 MAR 2022

ARMENIA QUINDIO

**"POR MEDIO DEL CUAL SE RESUELVE UN RECURSO DE REPOSICION
INTERPUESTO CONTRA LA RESOLUCION NUMERO 001983 DE FECHA 15 DE
OCTUBRE DEL AÑO 2021 "**

Que por tanto, el Subdirector de Regulación y Control Ambiental de la Corporación Autónoma Regional del Quindío CRQ, en uso de sus atribuciones y en mérito de lo expuesto,

RESUELVE:

ARTÍCULO PRIMERO. - REPONER en todas sus partes la Resolución No. 001983 de 2021, "por medio del cual se niega una renovación de un permiso de vertimiento y se adoptan otras disposiciones", presentado por la señora **MARTHA CECILIA MONSALVE BALLESTEROS**, identificada con cédula de ciudadanía No.32.522.745 de Medellín (Antioquia), quien actúa en calidad de copropietaria del predio denominado: **1) LOTE #5 URB. CAMPESTRE PORTACHUELO**, ubicado en la vereda **LA TEBAIDA (Padilla)**, del Municipio de **LA TEBAIDA (Q)**, identificado con matrícula inmobiliaria **No. 280-135773**, por las razones jurídicas expuestas a lo largo del presente acto administrativo.

ARTICULO SEGUNDO: Como consecuencia de lo anterior, devolver el expediente a la etapa procesal de revisión jurídica integral de los documentos anexados al expediente 2669 de 2021 para resolver la solicitud de trámite de renovación de un permiso de vertimientos.

ARTICULO TERCERO: NOTIFICAR el presente acto Administrativo a la señora **MARTHA CECILIA MONSALVE BALLESTEROS**, identificada con cédula de ciudadanía No.32.522.745 de Medellín (Antioquia), quien actúa en calidad de copropietaria del predio denominado: **1) LOTE #5 URB. CAMPESTRE PORTACHUELO**, ubicado en la vereda **LA TEBAIDA (Padilla)**, del Municipio de **LA TEBAIDA (Q)**, identificado con matrícula inmobiliaria **No. 280-135773**, el cual según la información aportada en el Recurso de Reposición se podrá enviar notificación casa No 5 Conjunto Residencial Portachuelo vereda padilla La Tebaida Quindío Teléfono 3002216805.

ARTÍCULO CUARTO. - INDICAR que contra la presente Resolución NO procede recurso alguno.

ARTICULO QUINTO: La presente Resolución rige a partir de la fecha de ejecutoría, de conformidad con el artículo 87 del Código de Procedimiento Administrativo y de lo Contencioso Administrativo.

ARTÍCULO SEXTO: PUBLÍQUESE. De conformidad con el artículo 71 de la Ley 99 de 1993 y Artículo 65 del Código de Procedimiento Administrativo y de lo Contencioso Administrativo, El encabezado y la parte Resolutiva de la presente Resolución, deberá ser publicada en el boletín ambiental de la C.R.Q., en los términos legalmente establecidos.



RESOLUCION No. 000745
 22 MAR 2022

ARMENIA QUINDIO
"POR MEDIO DEL CUAL SE RESUELVE UN RECURSO DE REPOSICION
INTERPUESTO CONTRA LA RESOLUCION NUMERO 001983 DE FECHA 15 DE
OCTUBRE DEL AÑO 2021 "

NOTIFÍQUESE, PUBLÍQUESE Y CÚMPLASE


CARLOS ARIEL TRUKE OSPINA
 Subdirector de Regulación y Control Ambiental


 MARÍA TERESA GÓMEZ GÓMEZ
 Contratista SRCA


 DANIEL JARAMILLO GÓMEZ
 Profesional Universitario Grado 10


 MARÍA ELENA RAMÍREZ SALAZAR
 Profesional Especializada Grado 16

EXPEDIENTE 2669 DE 2021

CORPORACION AUTONOMA REGIONAL DEL QUINDIO	
NOTIFICACION PERSONAL	
EN EL DIA DE HOY ----- DE -----	
----- DEL-----	
NOTIFICA PERSONALMENTE LA PROVIDENCIA ANTERIOR A:	
EN SU CONDICION DE:	
SE LE INFORMÓ QUE CONTRA PRESENTE ACTO ADMINISTRATIVO SOLO PROCEDE EL RECURSO DE	
QUE SE PODRÁ INTERPONER DENTRO DE LOS DIEZ (10) DIAS SIGUIENTES A ESTA DILIGENCIA	

EL NOTIFICADO	EL NOTIFICADOR
C.C No -----	

DESPUES DE ESTAS FIRMAS NO HAY NINGUN ESCRITO



RESOLUCIÓN No.

000746

ARMENIA QUINDÍO,

22 MAR 2022

"POR MEDIO DEL CUAL SE DECLARA EL DESISTIMIENTO Y SE ORDENA EL ARCHIVO DE LA SOLICITUD DE UN PERMISO DE VERTIMIENTO"

LA SUBDIRECCIÓN DE REGULACIÓN Y CONTROL AMBIENTAL DE LA CORPORACIÓN AUTÓNOMA REGIONAL DEL QUINDÍO, en uso de sus atribuciones legales contenidas en la Ley General Ambiental de Colombia, el Código de Procedimiento Administrativo y de lo Contencioso Administrativo y la Resolución 2169 del 12 de diciembre de 2016, modificada por la Resolución 066 del 16 de enero de 2017, modificada por la Resolución 081 del 18 de enero de 2017, Resolución 1035 del 03 de mayo de 2019, y está última fue modificada por la Resolución 1861 del 14 de septiembre de 2020, emanadas de la Dirección General de la Corporación Autónoma Regional del Quindío y

CONSIDERANDO:

Que el artículo 30 de la Ley 99 de 1993, estipula el objeto de las corporaciones Autónomas Regionales (CAR), en su tenor literal: *"Todas las corporaciones, autónomas regionales tendrán por objeto la ejecución de las políticas, planes, programas y proyectos sobre medio ambiente y recursos naturales renovables, así como dar cumplida y oportuna aplicación a las disposiciones legales vigentes sobre su disposición, administración, manejo y aprovechamiento, conforme a las regulaciones, pautas y directrices expedidas por el Ministerio del Medio Ambiente"*.

Que el artículo 31 numerales 9 y 12 ibídem, dispone: *"Las Corporaciones Autónomas Regionales ejercerán las siguientes funciones: 9) Otorgar concesiones, permisos, autorizaciones y licencias ambientales requeridas por la ley para el uso, aprovechamiento o movilización de los recursos naturales renovables o para el desarrollo de actividades que afecten o puedan afectar el medio ambiente., 12) Ejercer las funciones de evaluación, control y seguimiento ambiental de los usos del agua, el suelo, el aire y los demás recursos naturales renovables..."*

Que el 26 de mayo de 2015, el Ministerio de Ambiente y Desarrollo Sostenible, expidió el Decreto 1076 de 2015 (modificado parcialmente por el Decreto 050 del 2018) capítulo 3, el cual compiló el Decreto 3930 del 25 de octubre de 2010, el cual, a su vez, había derogado el Decreto 1594 de 1984, salvo los artículos 20 y 21, así como también los artículos 193, 213 a 217 y 231 del Decreto 1541 de 1978.

Que el Decreto 1076 de 2015 (modificado parcialmente por el Decreto 050 del 2018), capítulo 3, el cual compiló el Decreto 3930 del 25 de octubre de 2010, reglamenta entre otros aspectos, lo concerniente al ordenamiento del recurso hídrico y los vertimientos.

Que el artículo 2.2.3.3.4.3, del Decreto 1076 de 2015 (modificado parcialmente por el Decreto 050 del 2018), capítulo 3, el cual compiló el Decreto 3930 del 25 de octubre de 2010 (artículo 31), consagra *"toda edificación, concentración de edificaciones o desarrollo urbanístico, turístico o industrial, localizado fuera del área de cobertura del sistema de alcantarillado público, deberá dotarse de sistemas de recolección y tratamiento de residuos líquidos y deberá contar con el respectivo permiso de vertimiento"*.



RESOLUCIÓN No. 000746

ARMENIA QUINDÍO,

22 MAR 2022

"POR MEDIO DEL CUAL SE DECLARA EL DESISTIMIENTO Y SE ORDENA EL ARCHIVO DE LA SOLICITUD DE UN PERMISO DE VERTIMIENTO"

Que a su vez el artículo 2.2.3.3.5.1 del Decreto 1076 de 2015 (modificado parcialmente por el Decreto 050 del 2018), Capítulo 3, el cual compiló el Decreto 3930 del 25 de octubre de 2010 (artículo 41), manifiesta *"Toda persona natural o jurídica cuya actividad o servicio genere vertimientos a las aguas superficiales, marinas, o al suelo, deberá solicitar y tramitar ante la autoridad ambiental competente, el respectivo permiso de vertimientos"*.

Parágrafo 1º. *"Se exceptúan del permiso de vertimiento a los usuarios y/o suscriptores que estén conectados a un sistema de alcantarillado público."* (Parágrafo suspendido).

Que los artículos 2.2.3.3.5.2, 2.2.3.3.5.5 del Decreto 1076 de 2015 (modificado parcialmente por el Decreto 050 del 2018), Capítulo 3, el cual compiló el decreto 3930 del 25 de octubre de 2010 (artículos 42 y 45), establecen respectivamente, los requisitos y procedimientos para el trámite de permiso de vertimiento y la prohibición de realizar vertimientos sobre un cuerpo hídrico o sobre el terreno, uno de los requisitos es la constancia del pago para la prestación del servicio de evaluación del permiso de vertimiento.

Que el día veinte (20) de diciembre del año dos mil veintiuno (2021), el señor **PEDRO CUARTAS GIRALDO** identificado con cédula de ciudadanía **Nº 7.522.556**, quien ostenta la calidad de **PROPIETARIO** del predio denominado **1) SIN DIRECCION** ubicado en la Vereda **ARMENIA (Q)**, del Municipio de **ARMENIA (Q)**, identificado con matrícula inmobiliaria número **280-35885** y ficha catastral **Nº 00-03-0000-0705-000**, presento ante la **CORPORACIÓN AUTÓNOMA REGIONAL DEL QUINDÍO (C.R.Q)**, Formato Único Nacional de Solicitud de Permiso de Vertimientos bajo el radicado **No. 15395-21**, con el cual se anexaron los siguientes documentos:

- Formato único Nacional de Solicitud de Permiso de Vertimientos, diligenciado y firmado por el señor **PEDRO CUARTAS GIRALDO** identificado con cédula de ciudadanía **Nº 7.522.556**, quien ostenta la calidad de **PROPIETARIO** del predio denominado **1) SIN DIRECCION** ubicado en la Vereda **ARMENIA (Q)**, del Municipio de **ARMENIA (Q)**.
- Oficio en el que se relaciona la documentación aportada para el trámite de permiso de vertimientos del predio denominado **1) SIN DIRECCION** ubicado en la Vereda **ARMENIA (Q)**, del Municipio de **ARMENIA (Q)**.
- Formato de información de costos de proyecto, obra o actividad para la liquidación de tarifa por servicios de evaluación, expedido por la Corporación Autónoma Regional del Quindío, diligenciado y firmado por el señor **PEDRO CUARTAS GIRALDO** identificado con cédula de ciudadanía **Nº 7.522.556**, quien ostenta la calidad de **PROPIETARIO** del predio denominado **1) SIN DIRECCION** ubicado en la Vereda **ARMENIA (Q)**, del Municipio de **ARMENIA (Q)**.



RESOLUCIÓN No. 000746

ARMENIA QUINDÍO, 22 MAR 2022

"POR MEDIO DEL CUAL SE DECLARA EL DESISTIMIENTO Y SE ORDENA EL ARCHIVO DE LA SOLICITUD DE UN PERMISO DE VERTIMIENTO"

- Recibo de las empresas públicas de Armenia del predio FINCA ALICIA CASA 1.
- Certificado de tradición del predio denominado **1) SIN DIRECCION** ubicado en la Vereda **ARMENIA (Q)**, del Municipio de **ARMENIA (Q)**, identificado con matrícula inmobiliaria número **280-35885**, expedido por la oficina de registro de instrumentos públicos de Armenia (Q), el 30 de noviembre de 2021.
- Croquis para llegar al predio denominado **1) SIN DIRECCION** ubicado en la Vereda **ARMENIA (Q)**, del Municipio de **ARMENIA (Q)**.
- Respuesta solicitud de uso de suelo **informativo** del predio denominado **1) SIN DIRECCION** ubicado en la Vereda **ARMENIA (Q)**, del Municipio de **ARMENIA (Q)**, identificado con matrícula inmobiliaria número **280-35885**, expedido por subdirector del Departamento Administrativo de Planeación Municipal de la Alcaldía de Armenia (Q), DIEGO FERNANDO RAMIREZ.
- Base cartográfica tomada del plano digital original que repose en el SIG del departamento Administrativo de planeación Municipal del predio denominado **1) SIN DIRECCION** ubicado en la Vereda **ARMENIA (Q)**, del Municipio de **ARMENIA (Q)**.
- Tratamiento para el vertimiento de aguas residuales domesticas del predio denominado **1) SIN DIRECCION** ubicado en la Vereda **ARMENIA (Q)**, del Municipio de **ARMENIA (Q)**, realizado por el ingeniero civil DIEGO SANCHEZ SABALA.
- Características presuntivas de aguas residuales domesticas tratadas del predio denominado **1) SIN DIRECCION** ubicado en la Vereda **ARMENIA (Q)**, del Municipio de **ARMENIA (Q)**.
- Plan de cierre y abandono del área de disposición de un vertimiento del predio denominado **1) SIN DIRECCION** ubicado en la Vereda **ARMENIA (Q)**, del Municipio de **ARMENIA (Q)**, realizado por el ingeniero forestal EDGAR GIRALDO HERRERA.
- Sobre con contenido de un (1) CD y un (1) plano del predio denominado **1) SIN DIRECCION** ubicado en la Vereda **ARMENIA (Q)**, del Municipio de **ARMENIA (Q)**.



RESOLUCIÓN No. 000746

ARMENIA QUINDÍO, 22 MAR 2022

"POR MEDIO DEL CUAL SE DECLARA EL DESISTIMIENTO Y SE ORDENA EL ARCHIVO DE LA SOLICITUD DE UN PERMISO DE VERTIMIENTO"

Que la Corporación Autonomía Regional del Quindío -C.R.Q., el día diecisiete (17) de diciembre de 2021 procedió a establecer la tarifa a cancelar por parte del interesado correspondiente a los servicios de vertimiento y publicación del trámite de permiso vertimiento, para el predio denominado **1) SIN DIRECCION** ubicado en la Vereda **ARMENIA (Q)**, del Municipio de **ARMENIA (Q)**, por un valor de trescientos setenta y nueve mil seiscientos diez pesos m/cte. (\$379.610), con el cual se anexo:

- Factura electrónica SO-1955, por valor de trescientos setenta y nueve mil seiscientos diez pesos m/cte. (\$379.610), por concepto de servicio de evaluación y/o seguimiento ambiental.
- Recibo de Caja N. ° 7122, por concepto de servicio de evaluación tramite de permiso de vertimiento doméstico, por valor de trescientos setenta y nueve mil seiscientos diez pesos m/cte. (\$379.610).

Que, a través de oficio del día veintiséis (26) de enero del 2022, mediante el radicado 00000758, la Subdirección de Regulación y Control Ambiental de la CORPORACIÓN AUTÓNOMA REGIONAL DEL QUINDÍO C.R.Q, efectuó al señor **PEDRO CUARTAS GIRALDO** identificado con cédula de ciudadanía **N° 7.522.556**, quien ostenta la calidad de **PROPIETARIO** del predio denominado **1) SIN DIRECCION** ubicado en la Vereda **ARMENIA (Q)**, del Municipio de **ARMENIA (Q)**, el siguiente requerimiento de complemento de documentación dentro del trámite de permiso de vertimiento No. 15395-2021:

"(...)

*Para el caso particular que nos ocupa, el grupo técnico y jurídico del área de vertimientos de la Subdirección de Regulación y Control Ambiental de la CRQ, realizó la revisión del expediente contentivo de la solicitud de permiso de vertimiento con radicado No. **15395 de 2021**, para el predio denominado **SIN DIRECCION** ubicado en la Vereda **ARMENIA** del Municipio de **ARMENIA (Q)**, identificado con matrícula Inmobiliaria **N°280-35885**, encontrando que los requisitos exigidos en los artículos 2.2.3.3.5.2 del Decreto 1076 de 2015 el cual compiló el Decreto 3930 de 2010 (artículos 42), no se han cumplido en su totalidad y con el fin dar continuidad a su solicitud es necesario que allegue los siguientes documentos:*

- 1. Fuente de abastecimiento de agua del predio indicando la cuenca hidrográfica o unidad ambiental costera u oceánica a la cual pertenece (la disponibilidad de agua se puede presentar con un recibo del servicio de acueducto, copia de Resolución de concesión de aguas que expide la CRQ, prueba de la solicitud de concesión o manifiesto, determinando el nombre de la fuente abastecedora y la cuenca respectiva). (De acuerdo al análisis jurídico realizado se logró evidenciar que el recibo de las empresas públicas de armenia que ha sido aportado para el predio FINCA ALICIA**



RESOLUCIÓN No.

000746

22 MAR 2022

ARMENIA QUINDÍO,

"POR MEDIO DEL CUAL SE DECLARA EL DESISTIMIENTO Y SE ORDENA EL ARCHIVO DE LA SOLICITUD DE UN PERMISO DE VERTIMIENTO"

no coincide con el predio objeto del trámite, denominado según el certificado de tradición aportado SIN DIRECCION ubicado en la Vereda ARMENIA del Municipio de ARMENIA (Q), por lo anterior es necesario que nos aclare o allegue la disponibilidad del servicio de acueducto para el predio objeto del trámite, para así poder dar continuidad a su solicitud).

- 2.** *Identificación del área donde se realizará la disposición en plano topográfico con coordenadas magna sirgas, indicando como mínimo: dimensión requerida, los usos de los suelos en las áreas colindantes y el uso actual y potencial del suelo donde se realizará el vertimiento del agua residual doméstica tratada, conforme al Plan de Ordenación y Manejo de Cuenca Hidrográfica y los instrumentos de ordenamiento territorial vigentes. Deben estar elaborados y firmados por firmas especializadas o por profesionales calificados para ello y que cuenten con su respectiva tarjeta profesional, de acuerdo con las normas vigentes en la materia. Esto debido a que el plano no se allegó con los documentos radicados inicialmente.*
- 3.** *Memorias técnicas que definan la ubicación, descripción de operación del sistema, y diseños de ingeniería conceptual y básica. Debe incluir diseño y manual de operación del sistema de disposición de aguas residuales tratadas al suelo, incluyendo mecanismo de descarga y sus elementos estructurantes que permiten el vertimiento al suelo. Deben ser elaborados y firmados por firmas especializadas o por profesionales calificados para ello y que cuenten con su respectiva tarjeta profesional, de acuerdo con las normas vigentes en la materia. Esto debido a que en el documento técnico allegado en la solicitud presenta criterios técnicos de diseño de la Resolución 1096 del 2000 (RAS 2000), la cual ha sido derogada por la resolución 0330 de 2017. Por lo tanto se requiere este documento ajustado a la normativa vigente (Resolución 0330 de 2017 art. 43, 134, 172, 173, 175, 177 y 258).*
- 4.** *Plano donde se identifiquen: origen, cantidad y localización georreferenciada de las descargas al cuerpo de agua o al suelo (plano de localización del sistema con respecto al sitio donde se generan los vertimientos), presentado en formato análogo de 100 cm x 70 cm y copia digital de los mismos (formato Auto CAD y PDF-JPG). Deben estar elaborados y firmados por firmas especializadas o por profesionales calificados para ello y que cuenten con su respectiva tarjeta profesional, de acuerdo con las normas vigentes en la materia. Esto debido a que el plano no se allegó con los documentos radicados inicialmente.*
- 5.** *Plan de cierre y abandono del área de disposición del vertimiento el cual debe definir el uso que se dará al área que se utilizó como disposición del vertimiento. esto debido a que el documento allegado no se encuentra firmado por el profesional que lo elaboró, adicionalmente, este debe estar firmado por ingeniero ambiental, ingeniero sanitario o ingeniero civil.*

*En cuanto al plazo para la entrega de la documentación anterior, es importante aclarar que el numeral 1 del artículo 2.2.3.3.5.5 del Decreto 1076 de 2015 el cual compiló el Decreto 3930 de 2010 (artículo 45), define que en caso de verificarse que la documentación está incompleta, se requerirá al interesado para que la allegue en el término de **diez (10) días hábiles**, contados a partir del envío de la respectiva comunicación.*



RESOLUCIÓN No. 000746

ARMENIA QUINDÍO,

22 MAR 2022

"POR MEDIO DEL CUAL SE DECLARA EL DESISTIMIENTO Y SE ORDENA EL ARCHIVO DE LA SOLICITUD DE UN PERMISO DE VERTIMIENTO"

No obstante lo anterior, con el fin de ser garantes y en aras de buscar la prevalencia de los principios que rigen las actuaciones administrativas, esta subdirección encuentra pertinente dar aplicación a los términos y procedimientos contenidos en el artículo 17 de la ley 1755

Del 30 de junio de 2015, esto en lo concerniente a la solicitud de documentación y/o información. En lo oportuno dice la citada norma:

*"En virtud del principio de eficacia, cuando la autoridad constate que una petición ya radicada está incompleta o que el peticionario deba realizar una gestión de trámite a su cargo, necesaria para adoptar una decisión de fondo, y que la actuación pueda continuar sin oponerse a la ley, requerirá al peticionario dentro de los 10 días siguientes a la fecha de radicación para que la complete en el término **máximo de un mes**.*

A partir del día siguiente en que el interesado aporte los documentos o informes requeridos, se reactivará el término para resolver la petición.

Se entenderá que el peticionario ha desistido de su solicitud o de la actuación, cuando no satisfaga el requerimiento, salvo que antes de vencer el plazo concedido solicite prórroga hasta por un término igual..."

Teniendo en cuenta lo anterior, si en los plazos antes definidos no se presenta la documentación requerida, se entenderá que Usted ha desistido de su solicitud o de la actuación y esta Corporación podrá adelantar las acciones pertinentes. No obstante, podrá en cualquier momento, volver a iniciar el trámite, de acuerdo a lo establecido por la Norma.

(...)"

Que el día diecisiete (17) de febrero de 2022, el señor **EDGAR GIRALDO HERRERA INGENIERO FORESTAL**, allega mediante radicado 1896-22 el siguiente oficio:

"(...)

En atención a la solicitud de complementar la documentación del trámite de Permiso de Vertimiento con radicado No 15395 de 2021, para el predio La Alicia, localizado en la vereda Santa Ana del municipio de Armenia, identificado con la matrícula inmobiliaria No 280-35885, me permito adjuntar lo requerido mediante el oficio No 00000758 del 26 de enero del 2021:

- 1. El certificado de tradición que se adjuntó, corresponde al predio la Alicia casa 1 y el recibo de agua también se adjuntó, corresponde al mismo predio; varía la dirección en el recibo de pago agua, porque la que allí se consignada corresponde al lugar donde se debe efectuar la entrega del mencionado recibo.*



RESOLUCIÓN No.

0 0 0 7 4 6

ARMENIA QUINDÍO,

22 MAR 2022

"POR MEDIO DEL CUAL SE DECLARA EL DESISTIMIENTO Y SE ORDENA EL ARCHIVO DE LA SOLICITUD DE UN PERMISO DE VERTIMIENTO"

2. *En el plano No 1 adjunto- en físico y medio magnético- elaborado en bajo coordenadas magna sirgas, se localiza el sistema de tratamiento de aguas residuales domésticas, con relación a la vivienda ya construida; la Unidad de Manejo de Cuenca- UMC- es la del Rio Quindío. Es de reiterar que dichos planos fueros elaborados por un ingeniero civil con la respectiva matricula profesional.*
3. *En relación a lo requerido en este numeral- 3- se solicita ajustar las memorias técnicas de conformidad con la resolución 0330 de 2017; revisado lo anterior, se encontró que:*
 - a. *El artículo 43 de dicha resolución se refiere a la Dotación Máxima y en las memorias de cálculo elaboradas y entregas- ver página 9- se adopta para los respectivos cálculos un caudal de dotación de 130 metros cúbicos habitante día. Ver memorias de cálculo que se adjuntaron.*
 - b. *El artículo 134 hace alusión al Caudal de Aguas Residuales, El articulo 172 tiene relación con la Trampa de Grasas, el 173 sobre los Tanques Sépticos construidos In-situ, el articulo 175 sobre los Filtros Anaeróbicos de Flujo Ascendente (FAFA), el articulo 177 sobre los Campos de infiltración; es de anotar que dichos parámetros aparecen calculados en las memorias que se adjuntaron- ver folios de las páginas 9 a 16 del documento que se adjuntó.*
4. *El plano requerido en este numeral si fue allegado en medio físico y medio magnético debidamente firmado. De requerirse se adjuntará otra copia del mismo.*
5. *El plan de cierre y abandono fue presentado y debidamente firmado; no es pertinente ni normado que dicho Plan- el de cierre y abandono- sea de elaboración exclusiva de las profesiones por ustedes enunciadas.*

(...)"

Que con base en la nueva revisión técnica realizada el día cuatro (04) de marzo de dos mil veintidós (2022), realizada por Juan Carlos Agudelo, contratista de la Subdirección de Regulación y Control Ambiental de la Corporación Autónoma Regional del Quindío C.R.Q, y al análisis y revisión jurídica realizada el día cuatro (04) de marzo de dos mil veintidós (2022) , realizada por Vanesa Torres Valencia, contratista de la Subdirección de Regulación y Control Ambiental de la Corporación Autónoma Regional del Quindío C.R.Q, se determinó que no se cumplió completamente con el requerimiento , por no allegar adecuadamente la fuente de abastecimiento, no allegar el plano topográfico, las memorias técnicas no se encuentran ajustadas a la resolución 0330 de 2017, y por no allegar el plano de localización del sistema con respecto al sitio donde se generan los vertimientos, tal como lo exige los artículos 2.2.3.3.5.2, 2.2.3.3.5.3 y 2.2.3.3.5.4 del Decreto 1076 de 2015, Capítulo 3, el cual compiló el Decreto 3930 del 25 de octubre de 2010 (artículos 42) , modificado por el Decreto 050 de 2018, en su artículo 6.



RESOLUCIÓN No. 000746

ARMENIA QUINDÍO,

22 MAR 2022

"POR MEDIO DEL CUAL SE DECLARA EL DESISTIMIENTO Y SE ORDENA EL ARCHIVO DE LA SOLICITUD DE UN PERMISO DE VERTIMIENTO"

Que, de acuerdo a la documentación aportada, se pudo evidenciar que no cumplió con la totalidad de los requisitos exigidos por la norma vigente (Artículo 2.2.3.3.5.2 del Decreto 1076 de 2015 (Modificado por el Decreto 050 de 2018) que compiló con el artículo 42 del Decreto 3930 de 2010).

Que la Corporación Autónoma Regional del Quindío profirió el día 17 de enero del año 2017 **LA RESOLUCIÓN NO. 044** la cual fue prorrogada mediante Resolución 3524 del 29 de diciembre de 2017 y a su vez modificada por la resolución 824 de 2018, mediante la cual, se declara la congestión administrativa y se inicia un proceso de Descongestión, Normalización y Atención Oportuna de Trámites y Procedimientos Administrativos en las Dependencias de la Corporación Autónoma Regional del Quindío y se dictan otras Disposiciones.

Que en el marco del proceso de descongestión que adelanta la Corporación Autónoma Regional del Quindío, se encuentra para el respectivo impulso procesal, el expediente **15395-21** que corresponde al predio **1) SIN DIRECCION** ubicado en la Vereda **ARMENIA (Q)**, del Municipio de **ARMENIA (Q)**, encontrándose pendiente de resolverse la solicitud de trámite de permiso de vertimiento.

La Corporación Autónoma Regional del Quindío – CRQ, en virtud del artículo 9 de la Ley 1437 de 2011, la cual establece las prohibiciones de las autoridades, indicando en el numeral 4: "Exigir constancias, certificaciones o documentos que reposen en la respectiva Entidad". De igual manera, el artículo noveno del Decreto 019 de 2012 "Ley Antitrámites", trata sobre la prohibición de exigir documentos que reposan en la entidad señalando: "Cuando se esté adelantando un trámite ante la administración, se prohíbe exigir actos administrativos, constancias, certificaciones o documentos que ya reposen en la entidad ante la cual se está tramitando la respectiva actuación (...)" y de los principios de eficacia y economía que rigen las actuaciones administrativas, el primero propende porque las autoridades busquen que los procedimientos logren su finalidad, y para el efecto, deberán remover de oficio los obstáculos puramente formales, entre otros y el segundo tiene por finalidad que las autoridades procedan con austeridad y eficacia, optimizando el uso del tiempo y de los demás recursos, procurando el más alto nivel de calidad en las actuaciones y la protección de los derechos de las personas. Lo anterior en concordancia con el Decreto 2106 de 2019, "Por el cual se dictan normas para simplificar, suprimir y reformar tramites, procesos y procedimientos innecesarios existentes en la administración pública".

Que, hasta la fecha, advierte la Subdirección de Regulación y Control Ambiental de la **CORPORACIÓN AUTÓNOMA REGIONAL DEL QUINDÍO**, que el señor **PEDRO CUARTAS GIRALDO** identificado con cédula de ciudadanía **Nº 7.522.556**, quien ostenta la calidad de **PROPIETARIO** del predio denominado **1) SIN DIRECCION** ubicado en la Vereda **ARMENIA (Q)**, del Municipio de **ARMENIA (Q)**, ha cumplido de manera parcial con la solicitud de



RESOLUCIÓN No.

000746

ARMENIA QUINDÍO,

22 MAR 2022

"POR MEDIO DEL CUAL SE DECLARA EL DESISTIMIENTO Y SE ORDENA EL ARCHIVO DE LA SOLICITUD DE UN PERMISO DE VERTIMIENTO"

complemento de documentación del trámite de permiso de vertimiento efectuado por medio de oficio **No. 00000758**, del 26 de enero de 2022, teniendo en cuenta que según la revisión jurídica no se cumple con la fuente de abastecimiento que se radico inicialmente toda vez que no coincide con el nombre del predio, debido a que según el certificado de tradición aportado el nombre del predio es **SIN DIRECCION** y según el concepto uso de suelos expedido por el Departamento Administrativo de Planeación Municipal de Armenia (Q) el predio es denominado **SANTA ANA**, no Finca Alicia tal y como consta en el recibo de las empresas públicas de Armenia, y este documento a pesar de haber sido solicitado no fue subsanado en el documento aportado al cumplimiento del requerimiento; ahora bien con respecto a la revisión técnica no se cumple teniendo en cuenta que no se allego el plano topográfico con la documentación radicada inicialmente, y tampoco fue allegado en cumplimiento del requerimiento, respecto a las memorias técnicas radicadas inicialmente, si bien se usan contribuciones acordes a lo establecido en la resolución 0330 de 2017, se evidencia que fueron empleados criterios técnicos de la resolución 1096 del 2000 (RAS 2000), el cual ha sido derogado por la resolución del 2017 antes mencionada, y tampoco se evidencia en el cumplimiento del requerimiento, finalmente el plano de localización del sistema con respecto al sitio donde se generan los vertimientos no fue allegado con la documentación inicial, como tampoco fue allegado en cumplimiento del requerimiento, por lo anterior se procede al desistimiento tácito, toda vez que no se allegó de manera completa el requerimiento faltando la (Fuente de abastecimiento corregida, plano topográfico, las memorias técnicas ajustada a la Resolución 0330 de 2017, plano de localización del sistema con respecto al sitio donde se generan los vertimientos), siendo estos requisitos indispensables a la luz de lo previsto 2.2.3.3.5.2, del Decreto 1076 de 2015 que compiló el artículo 42 del Decreto 3930 de 2010, y a su vez modificado por el Decreto 050 de 2018, para proseguir con la actuación administrativa, que disponen.

Artículo 2.2.3.3.5.2. Requisitos del permiso de vertimientos. *El interesado en obtener un permiso de vertimiento, deberá presentar ante la autoridad ambiental competente, una solicitud por escrito que contenga la siguiente información:*

- 1. Nombre, dirección e identificación del solicitante y razón social si se trata de una persona jurídica.*
- 2. Poder debidamente otorgado, cuando se actúe mediante apoderado.*
- 3. Certificado de existencia y representación legal para el caso de persona jurídica.*
- 4. Autorización del propietario o poseedor cuando el solicitante sea mero tenedor.*
- 5. Certificado actualizado del Registrador de Instrumentos Públicos y Privados sobre la propiedad del inmueble, o la prueba idónea de la posesión o tenencia.*
- 6. Nombre y localización del predio, proyecto, obra o actividad.*
- 7. Costo del proyecto, obra o actividad.*



RESOLUCIÓN No. 000746

ARMENIA QUINDÍO, 22 MAR 2022

"POR MEDIO DEL CUAL SE DECLARA EL DESISTIMIENTO Y SE ORDENA EL ARCHIVO DE LA SOLICITUD DE UN PERMISO DE VERTIMIENTO"

8. *Modificado por el art. 8, Decreto Nacional 050 de 2018. Fuente de abastecimiento de agua indicando la cuenca hidrográfica a la cual pertenece.*
9. *Características de las actividades que generan el vertimiento.*
10. *Plano donde se identifique origen, cantidad y localización georreferenciada de las descargas al cuerpo de agua o al suelo.*
11. *Modificado por el art. 8, Decreto Nacional 050 de 2018. Nombre de la fuente receptora del vertimiento indicando la cuenca hidrográfica a la que pertenece.*
12. *Caudal de la descarga expresada en litros por segundo.*
13. *Frecuencia de la descarga expresada en días por mes.*
14. *Tiempo de la descarga expresada en horas por día.*
15. *Tipo de flujo de la descarga indicando si es continuo o intermitente.*
16. *Caracterización actual del vertimiento existente o estado final previsto para el vertimiento proyectado de conformidad con la norma de vertimientos vigente.*
17. *Ubicación, descripción de la operación del sistema, memorias técnicas y diseños de ingeniería conceptual y básica, planos de detalle del sistema de tratamiento y condiciones de eficiencia del sistema de tratamiento que se adoptará.*
18. *Concepto sobre el uso del suelo expedido por la autoridad municipal competente.*
19. *Modificado por el art. 8, Decreto Nacional 050 de 2018. Evaluación ambiental del vertimiento.*
20. *Plan de gestión del riesgo para el manejo del vertimiento.*
21. *Constancia de pago para la prestación del servicio de evaluación del permiso de vertimiento.*
22. *Los demás aspectos que la autoridad ambiental competente consideré necesarios para el otorgamiento del permiso.*

(Decreto 3930 de 2010, artículo 42)

Que el precitado Decreto 1076 de 2017, establece:



RESOLUCIÓN No.

000746

ARMENIA QUINDÍO,

22 MAR 2022

"POR MEDIO DEL CUAL SE DECLARA EL DESISTIMIENTO Y SE ORDENA EL ARCHIVO DE LA SOLICITUD DE UN PERMISO DE VERTIMIENTO"

Artículo 2.2.3.3.5.5. Procedimiento para la obtención del permiso de vertimientos. *El procedimiento es el siguiente:*

1. Una vez radicada la solicitud de permiso de vertimiento, la autoridad ambiental competente contará con diez (10) días hábiles para verificar que la documentación esté completa, la cual incluye el pago por concepto del servicio de evaluación. En caso que la documentación esté incompleta, se requerirá al interesado para que la allegue en el término de diez (10) días hábiles, contados a partir del envío de la comunicación.

(Decreto 3930 de 2010, artículo 45).

FUNDAMENTOS LEGALES

En virtud de lo anterior, se realiza el presente Acto Administrativo de Desistimiento, esto según lo preceptuado en el artículo 2.2.23.3.5.5 del Decreto 1076 de 2015 que compiló el artículo 45 del Decreto 3930 de 2010, en concordancia con lo preceptuado por el artículo 17 de la Ley 1755 de 2015, toda vez que el usuario no cumplió con el requerimiento efectuado por la C.R.Q., al no allegar los documentos e información requerida para poder decidir de fondo la solicitud, lo que generó que la petición quedara incompleta.

Que el Título I de las Disposiciones Generales, artículo tercero del Código de Procedimiento Administrativo y de lo Contencioso Administrativo, consagra: "*Principios: Todas las autoridades deberán interpretar y aplicar las disposiciones que regulan las actuaciones y procedimientos administrativos a la luz de los principios consagrados en la Constitución Política, en la Parte Primera de este Código y en las leyes especiales.*"

Las actuaciones administrativas se desarrollarán, especialmente, con arreglo a los principios del debido proceso, igualdad, imparcialidad, buena fe, moralidad, participación, responsabilidad, transparencia, publicidad, coordinación, eficacia, economía y celeridad (...)."

Que si bien es cierto este trámite se inició bajo los postulados de la Ley 1437 de 2011, también lo es que en sentencia C-818-2011, emitida por la Corte Constitucional se declararon inconstitucionales y por lo tanto diferidos hasta el treinta y uno (31) de diciembre de dos mil catorce (2014), los artículos 13 al 33 de la citada norma, como quiera que por ser el Derecho de Petición un Derecho Fundamental, no era posible reglamentar su ejercicio mediante una Ley ordinaria sino estatutaria. Dado lo anterior, mediante la Ley 1755 de 2015 se reguló el Derecho Fundamental de Petición y se sustituyó un título del Código de Procedimiento Administrativo y de lo Contencioso Administrativo, Título dentro del cual se desarrolla el desistimiento expreso, indicando en el artículo primero lo siguiente:



RESOLUCIÓN No. 000746

ARMENIA QUINDÍO,

22 MAR 2022

"POR MEDIO DEL CUAL SE DECLARA EL DESISTIMIENTO Y SE ORDENA EL ARCHIVO DE LA SOLICITUD DE UN PERMISO DE VERTIMIENTO"

"Artículo 1º. *Sustitúyase el Título II, Derecho de Petición, Capítulo I, Derecho de Petición ante las autoridades-Reglas Generales, Capítulo II Derecho de petición ante autoridades-Reglas Especiales y Capítulo III Derecho de Petición ante organizaciones e instituciones privadas, artículos 13 a 33, de la Parte Primera de la Ley 1437 de 2011, por el siguiente:"*

Que el artículo 17 de la Ley 1755 de 2015, estipula el desistimiento tácito así:

"Artículo 17. Peticiones incompletas y desistimiento tácito. *En virtud del principio de eficacia, cuando la autoridad constate que una petición ya radicada está incompleta o que el peticionario deba realizar una gestión de trámite a su cargo, necesaria para adoptar una decisión de fondo, y que la actuación pueda continuar sin oponerse a la ley, requerirá al peticionario dentro de los diez (10) días siguientes a la fecha de radicación para que la complete en el término máximo de un (1) mes.*

A partir del día siguiente en que el interesado aporte los documentos o informes requeridos, se reactivará el término para resolver la petición. Se entenderá que el peticionario ha desistido de su solicitud o de la actuación cuando no satisfaga el requerimiento, salvo que antes de vencer el plazo concedido solicite prórroga hasta por un término igual.

Vencidos los términos establecidos en este artículo, sin que el peticionario haya cumplido el requerimiento, la autoridad decretará el desistimiento y el archivo del expediente, mediante acto administrativo motivado, que se notificará personalmente, contra el cual únicamente procede recurso de reposición, sin perjuicio de que la respectiva solicitud pueda ser nuevamente presentada con el lleno de los requisitos legales."

Que en cuanto a las demás normas jurídicas procedimentales se dará aplicación a la Ley 1437 de 2011, por encontrarse éstas vigentes y exequibles.

Que de conformidad con lo previsto en el artículo 42 del Código de Procedimiento Administrativo y de lo Contencioso Administrativo, las autoridades administrativas están obligadas a tomar las decisiones que en derecho corresponda, motivadas, habiéndose dado oportunidad a los interesados para expresar sus opiniones, y con base en las pruebas e informes disponibles, y de todas las peticiones que hayan sido oportunamente planteadas dentro de la actuación por el peticionario y por los terceros reconocidos.

Que, de los antecedentes citados, se desprende que el señor **PEDRO CUARTAS GIRALDO** identificado con cédula de ciudadanía **Nº 7.522.556**, quien ostenta la calidad de **PROPIETARIO** del predio denominado **1) SIN DIRECCION** ubicado en la Vereda **ARMENIA (Q)**, del Municipio de **ARMENIA (Q)**, cumplió de manera parcial con el requerimiento No.

RESOLUCIÓN No.

0 0 0 7 4 6

22 MAR 2022

ARMENIA QUINDÍO,

"POR MEDIO DEL CUAL SE DECLARA EL DESISTIMIENTO Y SE ORDENA EL ARCHIVO DE LA SOLICITUD DE UN PERMISO DE VERTIMIENTO"

00000758 DEL 26 de enero de 2022, efectuado por la Corporación Autónoma Regional del Quindío para el trámite de permiso de Vertimientos, razón por la cual este Despacho procederá al Desistimiento tácito de la presente solicitud y como consecuencia de éste, al archivo del trámite, en concordancia con lo dispuesto en el artículo 17 de la ley 1755 de 2015.

Que, en virtud de lo precedente, el **SUBDIRECTOR DE REGULACIÓN Y CONTROL AMBIENTAL DE LA CORPORACIÓN AUTÓNOMA REGIONAL DEL QUINDÍO – C.R.Q.**,

RESUELVE:

ARTICULO PRIMERO. Declarar el desistimiento tácito de la solicitud de permiso de vertimiento de aguas residuales domésticas radicada bajo el No. **15395-2021**, presentado por el señor **PEDRO CUARTAS GIRALDO** identificado con cédula de ciudadanía **N° 7.522.556**, quien ostenta la calidad de **PROPIETARIO** del predio denominado **1) SIN DIRECCION** ubicado en la Vereda **ARMENIA (Q)**, del Municipio de **ARMENIA (Q)**.

PARAGRAFO: La declaratoria de desistimiento tácito de la solicitud de trámite del permiso de vertimiento presentado para el predio denominado **1) SIN DIRECCION** ubicado en la Vereda **ARMENIA (Q)**, del Municipio de **ARMENIA (Q)**, se efectúa por los argumentos expuestos en la parte motiva del presente proveído, en todo caso se deja claro que la petición fue allegada de manera incompleta y no fueron allegados por el solicitante los requisitos e información necesaria para poder continuar con la solicitud del permiso de vertimiento, pese a ser requerida por la Autoridad Ambiental.

ARTICULO SEGUNDO: Como consecuencia de lo anterior **ARCHÍVESE** el trámite administrativo de permiso vertimiento, adelantado bajo el expediente radicado No. 15395-2021, del 20 de diciembre del 2021 relacionado con el predio denominado **1) SIN DIRECCION** ubicado en la Vereda **ARMENIA (Q)**, del Municipio de **ARMENIA (Q)**.

PARAGRAFO 1: Lo anterior, sin perjuicio de que el interesado pueda presentar nuevamente la solicitud de permiso de vertimiento ante la autoridad ambiental C.R.Q.

PARAGRAFO 2: Para la presentación de una nueva solicitud de permiso de vertimiento, el usuario deberá seguir el procedimiento y cumplir con los requisitos establecidos en el Libro 2 Parte 2 título 3, capítulo 3 del Decreto 1076 de 2016, que compiló el Decreto 3930 de 2010 hoy modificado por el Decreto 050 de 2018. Además de considerar los demás requisitos y/o consideraciones que tenga la Autoridad Ambiental competente; en todo caso la solicitud que presente deberá permitir a la C.R.Q. evaluar integralmente lo planteado, incluido los posibles impactos y su mitigación.



RESOLUCIÓN No. 000746

ARMENIA QUINDÍO, 22 MAR 2022

"POR MEDIO DEL CUAL SE DECLARA EL DESISTIMIENTO Y SE ORDENA EL ARCHIVO DE LA SOLICITUD DE UN PERMISO DE VERTIMIENTO"


ARTÍCULO TERCERO: Citar para la notificación personal del presente acto administrativo al señor **PEDRO CUARTAS GIRALDO** identificado con cédula de ciudadanía **N° 7.522.556**, quien ostenta la calidad de **PROPIETARIO** del predio denominado **1) SIN DIRECCION** ubicado en la Vereda **ARMENIA (Q)**, del Municipio de **ARMENIA (Q)**, o apoderado debidamente constituido; de no ser posible la notificación personal, se hará en los términos estipulados en el Código de Procedimiento Administrativo y de lo Contencioso Administrativo (Notificación por aviso).


ARTÍCULO CUARTO: El encabezado y la parte resolutive del presente acto administrativo, deberá ser publicada en el boletín ambiental de la C.R.Q., en los términos del artículo 71 de la Ley 99 de 1993.


ARTÍCULO QUINTO: Contra el presente acto administrativo procede únicamente el recurso de reposición, el cual debe interponerse ante el funcionario que profirió el acto y deberá ser interpuesto por el solicitante dentro de los diez días siguientes a la notificación personal, notificación por aviso o al vencimiento del término de la publicación, según sea el caso. (Art. 76 de la ley 1437 de 2011).

ARTÍCULO SEXTO: La presente Resolución rige a partir de la fecha de ejecutoria, de conformidad con el artículo 87 del Código de Procedimiento Administrativo y de lo Contencioso Administrativo, (Ley 1437 de 2011).

NOTIFÍQUESE, PUBLÍQUESE Y CÚMPLASE


CARLOS ARIEL TRUKE OSPINA
Subdirector de Regulación y Control Ambiental


Proyección Jurídica: Vanesa Torres Valencia
Abogada Contratista - SRCA.


Revisión técnica inicial: Juan Carlos Agudelo Echeverry
Ingeniero Ambiental contratista - SRCA.

RESOLUCIÓN No. 000747

ARMENIA QUINDÍO, 22 MAR 2022

"POR MEDIO DEL CUAL SE DECLARA EL DESISTIMIENTO Y SE ORDENA EL ARCHIVO DE LA SOLICITUD DE UN PERMISO DE VERTIMIENTO"

LA SUBDIRECCIÓN DE REGULACIÓN Y CONTROL AMBIENTAL DE LA CORPORACIÓN AUTÓNOMA REGIONAL DEL QUINDÍO, en uso de sus atribuciones legales contenidas en la Ley General Ambiental de Colombia, el Código de Procedimiento Administrativo y de lo Contencioso Administrativo y la Resolución 2169 del 12 de diciembre de 2016, modificada por la Resolución 066 del 16 de enero de 2017, modificada por la Resolución 081 del 18 de enero de 2017, Resolución 1035 del 03 de mayo de 2019, y está última fue modificada por la Resolución 1861 del 14 de septiembre de 2020, emanadas de la Dirección General de la Corporación Autónoma Regional del Quindío y

CONSIDERANDO:

Que el artículo 30 de la Ley 99 de 1993, estipula el objeto de las corporaciones Autónomas Regionales (CAR), en su tenor literal: *"Todas las corporaciones, autónomas regionales tendrán por objeto la ejecución de las políticas, planes, programas y proyectos sobre medio ambiente y recursos naturales renovables, así como dar cumplida y oportuna aplicación a las disposiciones legales vigentes sobre su disposición, administración, manejo y aprovechamiento, conforme a las regulaciones, pautas y directrices expedidas por el Ministerio del Medio Ambiente"*.

Que el artículo 31 numerales 9 y 12 ibídem, dispone: *"Las Corporaciones Autónomas Regionales ejercerán las siguientes funciones: 9) Otorgar concesiones, permisos, autorizaciones y licencias ambientales requeridas por la ley para el uso, aprovechamiento o movilización de los recursos naturales renovables o para el desarrollo de actividades que afecten o puedan afectar el medio ambiente., 12) Ejercer las funciones de evaluación, control y seguimiento ambiental de los usos del agua, el suelo, el aire y los demás recursos naturales renovables..."*

Que el 26 de mayo de 2015, el Ministerio de Ambiente y Desarrollo Sostenible, expidió el Decreto 1076 de 2015 (modificado parcialmente por el Decreto 050 del 2018) capítulo 3, el cual compiló el Decreto 3930 del 25 de octubre de 2010, el cual, a su vez, había derogado el Decreto 1594 de 1984, salvo los artículos 20 y 21, así como también los artículos 193, 213 a 217 y 231 del Decreto 1541 de 1978.

Que el Decreto 1076 de 2015 (modificado parcialmente por el Decreto 050 del 2018), capítulo 3, el cual compiló el Decreto 3930 del 25 de octubre de 2010, reglamenta entre otros aspectos, lo concerniente al ordenamiento del recurso hídrico y los vertimientos.

Que el artículo 2.2.3.3.4.3, del Decreto 1076 de 2015 (modificado parcialmente por el Decreto 050 del 2018), capítulo 3, el cual compiló el Decreto 3930 del 25 de octubre de 2010 (artículo 31), consagra *"toda edificación, concentración de edificaciones o desarrollo urbanístico, turístico o industrial, localizado fuera del área de cobertura del sistema de alcantarillado público, deberá dotarse de sistemas de recolección y tratamiento de residuos líquidos y deberá contar con el respectivo permiso de vertimiento"*.

Que a su vez el artículo 2.2.3.3.5.1 del Decreto 1076 de 2015 (modificado parcialmente por el Decreto 050 del 2018), Capítulo 3, el cual compiló el Decreto 3930 del 25 de octubre de 2010 (artículo 41), manifiesta *"Toda persona natural o jurídica cuya actividad o servicio genere vertimientos a las aguas superficiales, marinas, o al suelo, deberá solicitar y tramitar ante la autoridad ambiental competente, el respectivo permiso de vertimientos"*.



RESOLUCIÓN No. 000747

ARMENIA QUINDÍO, 22 MAR 2022

"POR MEDIO DEL CUAL SE DECLARA EL DESISTIMIENTO Y SE ORDENA EL ARCHIVO DE LA SOLICITUD DE UN PERMISO DE VERTIMIENTO"

Parágrafo 1º. "Se exceptúan del permiso de vertimiento a los usuarios y/o suscriptores que estén conectados a un sistema de alcantarillado público." (Parágrafo suspendido).

Que los artículos 2.2.3.3.5.2, 2.2.3.3.5.5 del Decreto 1076 de 2015 (modificado parcialmente por el Decreto 050 del 2018), Capítulo 3, , el cual compiló el decreto 3930 del 25 de octubre de 2010 (artículos 42 y 45), establecen respectivamente, los requisitos y procedimientos para el trámite de permiso de vertimiento y la prohibición de realizar vertimientos sobre un cuerpo hídrico o sobre el terreno, uno de los requisitos es la constancia del pago para la prestación del servicio de evaluación del permiso de vertimiento.

Que el día catorce (14) de octubre del año dos mil veintiuno (2021), el señor **GUSTAVO ADOLFO PARRA GOMEZ**, identificada con la cédula de ciudadanía número **16.361.874**, actuando en calidad de **COPROPIETARIO Y APODERADO** de los señores **MARÍA MARTA GÓMEZ GIRALDO**, identificada con cedula de ciudadanía número **29.645.284** y **JULIAN ELCIAS PRADA ARTUNDUAGA**, identificado con cedula de ciudadanía número **11.229.851**, quienes actúa en calidad de **COPROPIETARIOS** del predio denominado **1) LOTE DE TERRENO- PREDIO NUMERO UNO**, ubicado en la Vereda **SAN ANTONIO** del Municipio de **SALENTO (Q)**, identificado con matrícula inmobiliaria número **280-184705** y ficha catastral número **000000000070227000000000**, presentó ante la **CORPORACIÓN AUTÓNOMA REGIONAL DEL QUINDÍO (C.R.Q)**, Solicitud de Permiso de Vertimientos bajo el radicado **No. 12566-21**, con la cual se anexaron los siguientes documentos:

- Formulario único nacional de solicitud de permiso de vertimiento, debidamente firmado y diligenciado por el señor **GUSTAVO ADOLFO PARRA GOMEZ**, identificada con la cédula de ciudadanía número **16.361.874**, actuando en calidad de **COPROPIETARIO Y APODERADO** de la señora **MARÍA MARTHA GÓMEZ GIRALDO**, identificada con cédula de ciudadanía número **29.645.284**, y de el señor **JULIÁN ELCIAS PRADA ARTUNDUANGA**, identificada con la cédula de ciudadanía número **11.229.851**, quienes actúan en calidad de **PODERDANTES Y COPROPIETARIOS**.
- Poder debidamente otorgado por parte del señor la señora **MARÍA MARTHA GÓMEZ GIRALDO**, identificada con cédula de ciudadanía número **29.645.284**, y de el señor **JULIÁN ELCIAS PRADA ARTUNDUANGA**, identificada con la cédula de ciudadanía número **11.229.851**, al señor **GUSTAVO ADOLFO PARRA GOMEZ**, identificada con la cédula de ciudadanía número **16.361.874**.
- Certificado de tradición expedido el 29 de septiembre del año 2021, por la oficina de instrumentos públicos de Armenia para el predio denominado **1) LOTE DE TERRENO- PREDIO NUMERO UNO**, identificado con matrícula inmobiliaria **No. 280-184705**.
- Documento de relación de anexos, para la solicitud del permiso de vertimiento de aguas residuales, para el predio denominado **1) LOTE DE TERRENO- PREDIO NUMERO UNO**.
- Copia de la Resolución N° **001256** del **15 de julio del año 2021**, "POR MEDIO DE LA CUAL SE OTORGA UNA CONSECIÓN DE AGUAS SUPERFICIALES PARA USO DOMÉSTICO A LA FUNDACIÓN ACUEDUCTO SAUZALITO CAMPESTRE- EXPEDIENTE 5758-20",



RESOLUCIÓN No.

000747

ARMENIA QUINDÍO,

22 MAR 2022

"POR MEDIO DEL CUAL SE DECLARA EL DESISTIMIENTO Y SE ORDENA EL ARCHIVO DE LA SOLICITUD DE UN PERMISO DE VERTIMIENTO"

Otorgado por la Corporación Autónoma Regional del Quindío.

- Ensayo de permeabilidad, predio lote 1 sector 2 Sausalito 2 vereda san Antonio- Salento, Quindío.
- Manejo asociados a la gestión de los vertimientos, para el predio denominado **LOTE DE TERRENO- PREDIO NUMERO UNO**), firmado por el señor **Juan David Álzate Giraldo**, ingeniero civil.
- Tratamiento y disposición final de aguas residuales domésticas, para el predio denominado **LOTE DE TERRENO- PREDIO NUMERO UNO (Condominio Sausalito 2)**, firmado por el señor **Juan David Álzate Giraldo**, ingeniero civil.
- Diseño de sistema de tratamiento de aguas residuales domesticas, **LOTE DE TERRENO- PREDIO NUMERO UNO (Condominio Sausalito 2)**, firmado por el señor **Juan David Álzate Giraldo**, ingeniero civil.
- Fotocopia de la tarjeta profesional, del ingeniero civil, el señor **Juan David Álzate Giraldo**, expedida por el Consejo Profesional de Ingeniería **COPNIA**.
- Dos (02) Planos y (01) CD, para el predio objeto de tramite **LOTE DE TERRENO- PREDIO NUMERO UNO**.
- Certificado de vigencia y antecedentes disciplinarios, expedido en favor del señor **Juan David Álzate Giraldo**, por el Consejo Profesional Nacional de Ingeniería **COPNIA**.
- Manejo ambiental, etapa de cierre y abandono, para el predio denominado **LOTE DE TERRENO- PREDIO NUMERO UNO** firmado por el señor **Juan David Álzate Giraldo**, ingeniero civil.
- Certificado uso de suelo, expedido por la Alcaldía de Salento Quindío, para el predio denominado, **LO 1 SAN ANTONIO**, identificado con ficha catastral, **0000000000702270000000**, firmado por la señora Valentina Suárez Fernández, Secretario de planeación y obras públicas.
- Formato de información costos de proyecto, obra o actividad, para la liquidación de tarifa por servicios de evaluación y seguimiento ambiental.

Que el día trece (13) de octubre del año 2021, la Corporación Autónoma Regional del Quindío, procedió a establecer la tarifa a cancelar por parte del interesado correspondiente a los servicios de evaluación y publicación del trámite de permiso vertimiento, para el predio denominado **LOTE DE TERRENO- PREDIO NUMERO UNO**, ubicado en la Vereda de **San Antonio** del Municipio de **Salento (Q)**, por un valor de es **TRECIENTOS SETENTA Y NUEVE MIL SEISCIENTOS DIEZ PESOS m/cte (\$379.610)**, así mismo se anexo lo siguiente:

- Factura Electrónica **SO- 1328**, y consignación N° **1524**, por concepto de evaluación y seguimiento ambiental, para el predio **LOTE DE TERRENO- PREDIO NUMERO UNO**, Por valor de **TRECIENTOS SETENTA Y NUEVE MIL SEISCIENTOS DIEZ PESOS m/cte (\$379.610)**.



RESOLUCIÓN No. 000747

ARMENIA QUINDÍO, 22 MAR 2022

"POR MEDIO DEL CUAL SE DECLARA EL DESISTIMIENTO Y SE ORDENA EL ARCHIVO DE LA SOLICITUD DE UN PERMISO DE VERTIMIENTO"

Que el día veintiséis (26) de noviembre del año 2021, a través de oficio con radicado **Nº 00018866** la Subdirección de Regulación y Control Ambiental de la CORPORACIÓN AUTÓNOMA REGIONAL DEL QUINDÍO C.R.Q, se efectuó a los señores **GUSTAVO ADOLFO PARRA GOMEZ**, identificada con la cédula de ciudadanía número **16.361.874**, actuando en calidad de **COPROPIETARIO Y APODERADO** de la señora **MARÍA MARTHA GÓMEZ GIRALDO**, identificada con cédula de ciudadanía número **29.645.284**, y de el señor **JULIÁN ELCIAS PRADA ARTUNDUANGA** del predio denominado **1) LOTE DE TERRENO- PREDIO NUMERO UNO** ubicado en la Vereda de **SAN ANTONIO** del Municipio de **SALENTO (Q)**, el siguiente requerimiento de complemento de documentación dentro del trámite de permiso de vertimiento No. **12566 -2021**:

"(...)

*Para el caso particular que nos ocupa, el grupo técnico y jurídico del área de vertimientos de la Subdirección de Regulación y Control Ambiental de la CRQ, realizó la revisión del expediente contentivo de la solicitud de permiso de vertimiento con radicado No. **12566 de 2021**, para el predio denominado **1) LOTE DE TERRENO- PREDIO NUMERO UNO** ubicado en la Vereda **SAN ANTONIO** del Municipio de **SALENTO (Q)**, identificado con matrícula Inmobiliaria **Nº280-184705**, encontrando que los requisitos exigidos en los artículos 2.2.3.3.5.2 del Decreto 1076 de 2015 el cual compiló el Decreto 3930 de 2010 (artículos 42), no se han cumplido en su totalidad y con el fin dar continuidad a su solicitud es necesario que allegue el siguiente documento:*

- 1. Fuente de abastecimiento de agua del predio indicando la cuenca hidrográfica o unidad ambiental costera u oceánica a la cual pertenece (la disponibilidad de agua se puede presentar con un recibo del servicio de acueducto, copia de Resolución de concesión de aguas que expide la CRQ, prueba de la solicitud de concesión o manifiesto, determinando el nombre de la fuente abastecedora y la cuenca respectiva). (De acuerdo al análisis jurídico realizado se logró evidenciar que la Resolución Nº 1256 del 15 de julio de 2021 "POR MEDIO DE LA CUAL SE OTORGA CONCESIÓN DE AGUAS SUPERFICIALES PARA USO DOMÉSTICO A LA FUNDACIÓN ACUEDUCTO SAUZALITO CAMPESTRE, otorgada por la Corporación Autónoma Regional del Quindío, se otorgó para los predios construidos, dicho lo anterior es necesario que nos aclare o allegue la disponibilidad del servicio de acueducto para el predio) LOTE DE TERRENO- PREDIO NUMERO UNO, ubicado en la Vereda de SAN ANTONIO del Municipio de SALENTO (Q), identificado con matrícula inmobiliaria No. 280-184705)**

*En cuanto al plazo para la entrega de la documentación anterior, es importante aclarar que el numeral 1 del artículo 2.2.3.3.5.5 del Decreto 1076 de 2015 el cual compiló el Decreto 3930 de 2010 (artículo 45), define que en caso de verificarse que la documentación está incompleta, se requerirá al interesado para que la allegue en el término de **diez (10) días hábiles**, contados a partir del envío de la respectiva comunicación.*

No obstante lo anterior, con el fin ser garantes y en aras de buscar la prevalencia de los principios que rigen las actuaciones administrativas, esta subdirección encuentra pertinente dar aplicación a los términos y procedimientos contenidos en el artículo 17 de la ley 1755

Del 30 de junio de 2015, esto en lo concerniente a la solicitud de documentación y/o información. En lo oportuno dice la citada norma:



RESOLUCIÓN No. 000747

ARMENIA QUINDÍO,

22 MAR 2022

"POR MEDIO DEL CUAL SE DECLARA EL DESISTIMIENTO Y SE ORDENA EL ARCHIVO DE LA SOLICITUD DE UN PERMISO DE VERTIMIENTO"

*"En virtud del principio de eficacia, cuando la autoridad constate que una petición ya radicada está incompleta o que el peticionario deba realizar una gestión de trámite a su cargo, necesaria para adoptar una decisión de fondo, y que la actuación pueda continuar sin oponerse a la ley, requerirá al peticionario dentro de los 10 días siguientes a la fecha de radicación para que la complete en el término **máximo de un mes**.*

A partir del día siguiente en que el interesado aporte los documentos o informes requeridos, se reactivará el término para resolver la petición.

Se entenderá que el peticionario ha desistido de su solicitud o de la actuación, cuando no satisfaga el requerimiento, salvo que antes de vencer el plazo concedido solicite prórroga hasta por un término igual..."

(...)"

Que a través de lista de chequeo posterior a requerimiento, realizada el día dos (02) de febrero del año 2022, se puede evidenciar que **no cumplió el requerimiento (no fue allegada la fuente de abastecimiento de agua o documento que de claridad frente al servicio de abastecimiento de agua)** enviado bajo radicado N° 00018866, del **veintiséis (26) de diciembre del año 2021**.

Que, de acuerdo a la documentación aportada, se pudo evidenciar que **no cumplió con la totalidad** de los requisitos exigidos por la norma vigente (Artículo 2.2.3.3.5.2 del Decreto 1076 de 2015 (Modificado por el Decreto 050 de 2018) que compiló con el artículo 42 del Decreto 3930 de 2010).

Que la Corporación Autónoma Regional del Quindío profirió el día 17 de enero del año 2017 **LA RESOLUCIÓN NO. 044** la cual fue prorrogada mediante Resolución 3524 del 29 de diciembre de 2017 y a su vez modificada por la resolución 824 de 2018, mediante la cual, se declara la congestión administrativa y se inicia un proceso de Descongestión, Normalización y Atención Oportuna de Trámites y Procedimientos Administrativos en las Dependencias de la Corporación Autónoma Regional del Quindío y se dictan otras Disposiciones.

Que en el marco del proceso de descongestión que adelanta la Corporación Autónoma Regional del Quindío, se encuentra para el respectivo impulso procesal, el expediente el **12566-21** que corresponde al predio **1) LOTE DE TERRENO- PREDIO NUMERO UNO**, ubicado en la Vereda **SAN ANTONIO** del Municipio de **SALENTO (Q)**, encontrándose pendiente de resolverse la solicitud de trámite de permiso de vertimiento.

La Corporación Autónoma Regional del Quindío – CRQ, en virtud del artículo 9 de la Ley 1437 de 2011, la cual establece las prohibiciones de las autoridades, indicando en el numeral 4: "Exigir constancias, certificaciones o documentos que reposen en la respectiva Entidad". De igual manera, el artículo noveno del Decreto 019 de 2012 "Ley Antitrámites", trata sobre la prohibición de exigir documentos que reposan en la entidad señalando: "Cuando se esté adelantando un trámite ante la administración, se prohíbe exigir actos administrativos, constancias, certificaciones o documentos que ya reposen en la entidad ante la cual se está tramitando la respectiva actuación (...)" y de los principios de eficacia y economía que rigen las actuaciones administrativas, el primero propende porque las autoridades busquen que los procedimientos logren su finalidad, y para el efecto, deberán remover de oficio los obstáculos puramente

5



RESOLUCIÓN No. 000747

ARMENIA QUINDÍO, 22 MAR 2022

"POR MEDIO DEL CUAL SE DECLARA EL DESISTIMIENTO Y SE ORDENA EL ARCHIVO DE LA SOLICITUD DE UN PERMISO DE VERTIMIENTO"

formales, entre otros y el segundo tiene por finalidad que las autoridades procedan con austeridad y eficacia, optimizando el uso del tiempo y de los demás recursos, procurando el más alto nivel de calidad en las actuaciones y la protección de los derechos de las personas. Lo anterior en concordancia con el Decreto 2106 de 2019, "Por el cual se dictan normas para simplificar, suprimir y reformar tramites, procesos y procedimientos innecesarios existentes en la administración pública".

Que, hasta la fecha, advierte la Subdirección de Regulación y Control Ambiental de la **CORPORACIÓN AUTÓNOMA REGIONAL DEL QUINDÍO**, el señor **GUSTAVO ADOLFO PARRA GOMEZ**, identificada con la cédula de ciudadanía número **16.361.874**, actuando en calidad de **COPROPIETARIO Y APODERADO** de los señores **MARÍA MARTA GÓMEZ GIRALDO**, identificada con cedula de ciudadanía número **29.645.284** y **JULIAN ELCIAS PRADA ARTUNDUAGA**, identificado con cedula de ciudadanía número **11.229.851**, quienes actúa en calidad de **COPROPIETARIOS** del predio denominado **1) LOTE DE TERRENO- PREDIO NUMERO UNO**, ubicado en la Vereda **SAN ANTONIO** del Municipio de **SALENTO (Q)**, identificado con matrícula inmobiliaria número **280-184705** y ficha catastral número **000000000070227000000000**, pese a que la solicitud de complemento de documentación del trámite de permiso con radicado **No. 00018866**, fue enviado a la dirección que reposa en el expediente contentivo de la solicitud; por la empresa de mensajería **CERTIPOSTAL** el día 29 de noviembre del año 2021 tal y como consta en la guía **Nº. 952979300945**, y que a través de lista de chequeo posterior a requerimiento de complemento de información, se evidenció que el usuario **no allegó completa** la documentación requerida en el oficio antes mencionado, **(no fue allegada la fuente de abastecimiento de agua o documento que de claridad frente al servicio de abastecimiento de agua)**, siendo estos requisitos indispensables a la luz de lo previsto 2.2.3.3.5.2, del Decreto 1076 de 2015 que compiló el artículo 42 del Decreto 3930 de 2010, y a su vez modificado por el Decreto 050 de 2018, para proseguir con la actuación administrativa, que disponen.

Artículo 2.2.3.3.5.2. Requisitos del permiso de vertimientos. *El interesado en obtener un permiso de vertimiento, deberá presentar ante la autoridad ambiental competente, una solicitud por escrito que contenga la siguiente información:*

- 1. Nombre, dirección e identificación del solicitante y razón social si se trata de una persona jurídica.*
- 2. Poder debidamente otorgado, cuando se actúe mediante apoderado.*
- 3. Certificado de existencia y representación legal para el caso de persona jurídica.*
- 4. Autorización del propietario o poseedor cuando el solicitante sea mero tenedor.*
- 5. Certificado actualizado del Registrador de Instrumentos Públicos y Privados sobre la propiedad del inmueble, o la prueba idónea de la posesión o tenencia.*
- 6. Nombre y localización del predio, proyecto, obra o actividad.*

RESOLUCIÓN No.

000747

ARMENIA QUINDÍO,

22 MAR 2022

"POR MEDIO DEL CUAL SE DECLARA EL DESISTIMIENTO Y SE ORDENA EL ARCHIVO DE LA SOLICITUD DE UN PERMISO DE VERTIMIENTO"

7. Costo del proyecto, obra o actividad.
8. Modificado por el art. 8, Decreto Nacional 050 de 2018. Fuente de abastecimiento de agua indicando la cuenca hidrográfica a la cual pertenece.
9. Características de las actividades que generan el vertimiento.
10. Plano donde se identifique origen, cantidad y localización georreferenciada de las descargas al cuerpo de agua o al sueic.
11. Modificado por el art. 8, Decreto Nacional 050 de 2018. Nombre de la fuente receptora del vertimiento indicando la cuenca hidrográfica a la que pertenece.
12. Caudal de la descarga expresada en litros por segundo.
13. Frecuencia de la descarga expresada en días por mes.
14. Tiempo de la descarga expresada en horas por día.
15. Tipo de flujo de la descarga indicando si es continuo o intermitente.
16. Caracterización actual del vertimiento existente o estado final previsto para el vertimiento proyectado de conformidad con la norma de vertimientos vigente.
17. Ubicación, descripción de la operación del sistema, memorias técnicas y diseños de ingeniería conceptual y básica, planos de detalle del sistema de tratamiento y condiciones de eficiencia del sistema de tratamiento que se adoptará.
18. Concepto sobre el uso del suelo expedido por la autoridad municipal competente.
19. Modificado por el art. 8, Decreto Nacional 050 de 2018. Evaluación ambiental del vertimiento.
20. Plan de gestión del riesgo para el manejo del vertimiento.
21. Constancia de pago para la prestación del servicio de evaluación del permiso de vertimiento.
22. Los demás aspectos que la autoridad ambiental competente consideré necesarios para el otorgamiento del permiso.

(Decreto 3930 de 2010, artículo 42)

Que el precitado Decreto 1076 de 2017, establece:

Artículo 2.2.3.3.5.5. Procedimiento para la obtención del permiso de vertimientos. El procedimiento es el siguiente:



RESOLUCIÓN No. 000747

ARMENIA QUINDÍO, 22 MAR 2022

"POR MEDIO DEL CUAL SE DECLARA EL DESISTIMIENTO Y SE ORDENA EL ARCHIVO DE LA SOLICITUD DE UN PERMISO DE VERTIMIENTO"

1. Una vez radicada la solicitud de permiso de vertimiento, la autoridad ambiental competente contará con diez (10) días hábiles para verificar que la documentación esté completa, la cual incluye el pago por concepto del servicio de evaluación. En caso que la documentación esté incompleta, se requerirá al interesado para que la allegue en el término de diez (10) días hábiles, contados a partir del envío de la comunicación.

(Decreto 3930 de 2010, artículo 45).

FUNDAMENTOS LEGALES

En virtud de lo anterior, se realiza el presente Acto Administrativo de Desistimiento, esto según lo preceptuado en el artículo 2.2.23.3.5.5 del Decreto 1076 de 2015 que compiló el artículo 45 del Decreto 3930 de 2010, en concordancia con lo preceptuado por el artículo 17 de la Ley 1755 de 2015, toda vez que el usuario no cumplió con el requerimiento efectuado por la C.R.Q., al no allegar los documentos e información requerida para poder decidir de fondo la solicitud, lo que generó que la petición quedara incompleta.

Que el Título I de las Disposiciones Generales, artículo tercero del Código de Procedimiento Administrativo y de lo Contencioso Administrativo, consagra: "*Principios: Todas las autoridades deberán interpretar y aplicar las disposiciones que regulan las actuaciones y procedimientos administrativos a la luz de los principios consagrados en la Constitución Política, en la Parte Primera de este Código y en las leyes especiales.*"

Las actuaciones administrativas se desarrollarán, especialmente, con arreglo a los principios del debido proceso, igualdad, imparcialidad, buena fe, moralidad, participación, responsabilidad, transparencia, publicidad, coordinación, eficacia, economía y celeridad (...)."

Que si bien es cierto este trámite se inició bajo los postulados de la Ley 1437 de 2011, también lo es que en sentencia C-818-2011, emitida por la Corte Constitucional se declararon inconstitucionales y por lo tanto diferidos hasta el treinta y uno (31) de diciembre de dos mil catorce (2014), los artículos 13 al 33 de la citada norma, como quiera que por ser el Derecho de Petición un Derecho Fundamental, no era posible reglamentar su ejercicio mediante una Ley ordinaria sino estatutaria. Dado lo anterior, mediante la Ley 1755 de 2015 se reguló el Derecho Fundamental de Petición y se sustituyó un título del Código de Procedimiento Administrativo y de lo Contencioso Administrativo, Título dentro del cual se desarrolla el desistimiento expreso, indicando en el artículo primero lo siguiente:

"Artículo 1º. *Sustitúyase el Título II, Derecho de Petición, Capítulo I, Derecho de Petición ante las autoridades-Reglas Generales, Capítulo II Derecho de petición ante autoridades-Reglas Especiales y Capítulo III Derecho de Petición ante organizaciones e instituciones privadas, artículos 13 a 33, de la Parte Primera de la Ley 1437 de 2011, por el siguiente:"*

Que el artículo 17 de la Ley 1755 de 2015, estipula el desistimiento tácito así:

RESOLUCIÓN No.

000747

22 MAR 2022

ARMENIA QUINDÍO,

"POR MEDIO DEL CUAL SE DECLARA EL DESISTIMIENTO Y SE ORDENA EL ARCHIVO DE LA SOLICITUD DE UN PERMISO DE VERTIMIENTO"

"Artículo 17. Peticiones incompletas y desistimiento tácito. En virtud del principio de eficacia, cuando la autoridad constate que una petición ya radicada está incompleta o que el peticionario deba realizar una gestión de trámite a su cargo, necesaria para adoptar una decisión de fondo, y que la actuación pueda continuar sin oponerse a la ley, requerirá al peticionario dentro de los diez (10) días siguientes a la fecha de radicación para que la complete en el término máximo de un (1) mes.

A partir del día siguiente en que el interesado aporte los documentos o informes requeridos, se reactivará el término para resolver la petición. Se entenderá que el peticionario ha desistido de su solicitud o de la actuación cuando no satisfaga el requerimiento, salvo que antes de vencer el plazo concedido solicite prórroga hasta por un término igual.

Vencidos los términos establecidos en este artículo, sin que el peticionario haya cumplido el requerimiento, la autoridad decretará el desistimiento y el archivo del expediente, mediante acto administrativo motivado, que se notificará personalmente, contra el cual únicamente procede recurso de reposición, sin perjuicio de que la respectiva solicitud pueda ser nuevamente presentada con el lleno de los requisitos legales."

Que en cuanto a las demás normas jurídicas procedimentales se dará aplicación a la Ley 1437 de 2011, por encontrarse éstas vigentes y exequibles.

Que de conformidad con lo previsto en el artículo 42 del Código de Procedimiento Administrativo y de lo Contencioso Administrativo, las autoridades administrativas están obligadas a tomar las decisiones que en derecho corresponda, motivadas, habiéndose dado oportunidad a los interesados para expresar sus opiniones, y con base en las pruebas e informes disponibles, y de todas las peticiones que hayan sido oportunamente planteadas dentro de la actuación por el peticionario y por los terceros reconocidos.

Que, de los antecedentes citados, se desprende que el señor, **GUSTAVO ADOLFO PARRA GOMEZ**, identificada con la cédula de ciudadanía número **16.361.874**, actuando en calidad de **COPROPIETARIO Y APODERADO** de los señores **MARÍA MARTA GÓMEZ GIRALDO**, identificada con cedula de ciudadanía número **29.645.284** y **JULIAN ELCIAS PRADA ARTUNDUAGA**, identificado con cedula de ciudadanía número **11.229.851**, quienes actúa en calidad de **COPROPIETARIOS** del predio denominado **1) LOTE DE TERRENO- PREDIO NUMERO UNO**, ubicado en la Vereda **SAN ANTONIO** del Municipio de **SALENTO (Q)**, identificado con matrícula inmobiliaria número **280-184705** y ficha catastral número **000000000070227000000000** a través de lista de chequeo posterior a requerimiento de complemento de información, se evidencio que el usuario no allegó completa la documentación requerida en el oficio antes mencionado, **(no fue allegada la fuente de abastecimiento de agua o documento que de claridad frente al servicio de abastecimiento de agua)**, efectuado por la Corporación Autónoma Regional del Quindío para el trámite de permiso de Vertimientos, razón por la cual este Despacho procederá al Desistimiento tácito de la presente solicitud y como consecuencia de éste, al archivo del trámite, en concordancia con lo dispuesto en el artículo 17 de la ley 1755 de 2015.



RESOLUCIÓN No. 000747

ARMENIA QUINDÍO, 22 MAR 2022

"POR MEDIO DEL CUAL SE DECLARA EL DESISTIMIENTO Y SE ORDENA EL ARCHIVO DE LA SOLICITUD DE UN PERMISO DE VERTIMIENTO"

Que, en virtud de lo precedente, el **SUBDIRECTOR DE REGULACIÓN Y CONTROL AMBIENTAL DE LA CORPORACIÓN AUTÓNOMA REGIONAL DEL QUINDÍO – C.R.Q.**

RESUELVE:

ARTICULO PRIMERO. Declarar el desistimiento tácito de la solicitud de permiso de vertimiento de aguas residuales domésticas radicada bajo el No. **12566-2021**, presentado por el señor, **GUSTAVO ADOLFO PARRA GOMEZ**, identificada con la cédula de ciudadanía número **16.361.874**, actuando en calidad de **COPROPIETARIO Y APODERADO** de los señores **MARÍA MARTA GÓMEZ GIRALDO**, identificada con cedula de ciudadanía número **29.645.284** y **JULIAN ELCIAS PRADA ARTUNDUAGA**, identificado con cedula de ciudadanía número **11.229.851**, quienes actúa en calidad de **COPROPIETARIOS** del predio denominado **1) LOTE DE TERRENO- PREDIO NUMERO UNO**, ubicado en la Vereda **SAN ANTONIO** del Municipio de **SALENTO (Q)**, identificado con matrícula inmobiliaria número **280-184705** y ficha catastral número **000000000070227000000000**.

PARAGRAFO: La declaratoria de desistimiento tácito de la solicitud de trámite del permiso de vertimiento presentado para el predio denominado **1) LOTE DE TERRENO- PREDIO NUMERO UNO**, ubicado en la Vereda **SAN ANTONIO** del Municipio de **SALENTO (Q)**, identificado con matrícula inmobiliaria número **280-184705** y ficha catastral número **000000000070227000000000**, se efectúa por los argumentos expuestos en la parte motiva del presente proveído, en todo caso se deja claro que la petición fue allegada de manera incompleta y no fueron allegados por el solicitante los requisitos e información necesaria para poder continuar con la solicitud del permiso de vertimiento, pese a ser requerida por la Autoridad Ambiental.

ARTICULO SEGUNDO: Como consecuencia de lo anterior **ARCHÍVESE** el trámite administrativo de permiso vertimiento, adelantado bajo el expediente radicado No. 12566-2021, del seis de septiembre del 2021 relacionado con el predio denominado **1) LOTE DE TERRENO- PREDIO NUMERO UNO**, ubicado en la Vereda **SAN ANTONIO** del Municipio de **SALENTO (Q)**, identificado con matrícula inmobiliaria número **280-184705** y ficha catastral número **000000000070227000000000**.

PARAGRAFO 1: Lo anterior, sin perjuicio de que el interesado pueda presentar nuevamente la solicitud de permiso de vertimiento ante la autoridad ambiental C.R.Q.

PARAGRAFO 2: Para la presentación de una nueva solicitud de permiso de vertimiento, el usuario deberá seguir el procedimiento y cumplir con los requisitos establecidos en el Libro 2 Parte 2 título 3, capítulo 3 del Decreto 1076 de 2016, que compiló el Decreto 3930 de 2010 hoy modificado por el Decreto 050 de 2018. Además de considerar los demás requisitos y/o consideraciones que tenga la Autoridad Ambiental competente; en todo caso la solicitud que presente deberá permitir a la C.R.Q. evaluar integralmente lo planteado, incluido los posibles impactos y su mitigación.

ARTÍCULO TERCERO: NOTIFICAR el presente acto administrativo a el señor **GUSTAVO ADOLFO PARRA GOMEZ**, identificada con la cédula de ciudadanía número **16.361.874**, actuando en calidad de **COPROPIETARIO Y APODERADO** de la señora **MARÍA MARTHA GÓMEZ GIRALDO**, identificada con cédula de ciudadanía número **29.645.284**, y de el señor **JULIÁN ELCIAS PRADA**



RESOLUCIÓN No.

000747

22 MAR 2022

ARMENIA QUINDÍO,

"POR MEDIO DEL CUAL SE DECLARA EL DESISTIMIENTO Y SE ORDENA EL ARCHIVO DE LA SOLICITUD DE UN PERMISO DE VERTIMIENTO"

ARTUNDUANGA, identificada con la cédula de ciudadanía número **11.229.851**, quienes actúan en calidad de **PODERDANTES Y COPROPIETARIOS**, en los términos establecidos en la Ley 1437 de 2011.

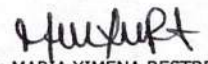
ARTÍCULO CUARTO: El encabezado y la parte resolutive del presente acto administrativo, deberá ser publicada en el boletín ambiental de la C.R.Q., en los términos del artículo 71 de la Ley 99 de 1993.


ARTÍCULO QUINTO: Contra el presente acto administrativo procede únicamente el recurso de reposición, el cual debe interponerse ante el funcionario que profirió el acto y deberá ser interpuesto por el solicitante dentro de los diez días siguientes a la notificación personal, notificación por aviso o al vencimiento del término de la publicación, según sea el caso. (Art. 76 de la ley 1437 de 2011).

ARTÍCULO SEXTO: La presente Resolución rige a partir de la fecha de ejecutoría, de conformidad con el artículo 87 del Código de Procedimiento Administrativo y de lo Contencioso Administrativo, (Ley 1437 de 2011).

NOTIFÍQUESE, PUBLÍQUESE Y CÚMPLASE


CARLOS ARIEL TRUKE OSPINA
Subdirector de Regulación y Control Ambiental


Proyección Jurídica; MARÍA XIMENA RESTREPO A
Apoyo Jurídico SRCA-CRQ


Revisión Jurídica; CRISTINA REYES RAMÍREZ
Abogada Contratista SRCA-CRQ

Revisión técnica: JUAN CARLOS AGUDELO E
Ingeniera Ambiental SRCA-CRQ



RESOLUCIÓN No. 000747

ARMENIA QUINDÍO, 22 MAR 2022

"POR MEDIO DEL CUAL SE DECLARA EL DESISTIMIENTO Y SE ORDENA EL ARCHIVO DE LA SOLICITUD DE UN PERMISO DE VERTIMIENTO"

EXPEDIENTE 12566 DE 2021

**CORPORACION AUTONOMA REGIONAL DEL QUINDIO
 NOTIFICACION PERSONAL**

HOY _____ DE _____ DEL AÑO _____, SIENDO
 LAS _____ SE NOTIFICA DE MANERA PERSONAL LA RESOLUCION
 NÚMERO _____ AL SEÑOR (A)

EN SU CONDICION DE:

SE LE INFORMÓ QUE CONTRA PRESENTE ACTO ADMINISTRATIVO NO PROCEDE RECURSO ALGUNO

EL CUAL SE PODRÁ INTERPONER ANTE EL SUBDIRECTOR DE REGULACION Y CONTROL AMBIENTAL DE LA CORPORACION AUTONOMA REGIONAL DEL QUINDIO, DENTRO DE LOS DIEZ (10) DIAS HÁBILES SIGUIENTES A ESTA DILIGENCIA. EL CUAL PODRA PRESENTARSE DE MANERA PERSONAL O AL CORREO: servicioalcliente@crq.gov.co

EL NOTIFICADO

C.C No _____

EL NOTIFICADOR

C.C. No _____

D E S P U E S D E E S T A S F I R M A S N O H A Y N I N G U N E S C R I T O

RESOLUCIÓN No. 000748

ARMENIA QUINDÍO,

22 MAR 2022

"POR MEDIO DEL CUAL SE DECLARA EL DESISTIMIENTO Y SE ORDENA EL ARCHIVO DE LA SOLICITUD DE UN PERMISO DE VERTIMIENTO"

LA SUBDIRECCIÓN DE REGULACIÓN Y CONTROL AMBIENTAL DE LA CORPORACIÓN AUTÓNOMA REGIONAL DEL QUINDÍO, en uso de sus atribuciones legales contenidas en la Ley General Ambiental de Colombia, el Código de Procedimiento Administrativo y de lo Contencioso Administrativo y la Resolución 2169 del 12 de diciembre de 2016, modificada por la Resolución 066 del 16 de enero de 2017, modificada por la Resolución 081 del 18 de enero de 2017, Resolución 1035 del 03 de mayo de 2019, y esta última fue modificada por la Resolución 1861 del 14 de septiembre de 2020, emanadas de la Dirección General de la Corporación Autónoma Regional del Quindío y

CONSIDERANDO:

Que el artículo 30 de la Ley 99 de 1993, estipula el objeto de las corporaciones Autónomas Regionales (CAR), en su tenor literal: *"Todas las corporaciones, autónomas regionales tendrán por objeto la ejecución de las políticas, planes, programas y proyectos sobre medio ambiente y recursos naturales renovables, así como dar cumplida y oportuna aplicación a las disposiciones legales vigentes sobre su disposición, administración, manejo y aprovechamiento, conforme a las regulaciones, pautas y directrices expedidas por el Ministerio del Medio Ambiente"*.

Que el artículo 31 numerales 9 y 12 ibídem, dispone: *"Las Corporaciones Autónomas Regionales ejercerán las siguientes funciones: 9) Otorgar concesiones, permisos, autorizaciones y licencias ambientales requeridas por la ley para el uso, aprovechamiento o movilización de los recursos naturales renovables o para el desarrollo de actividades que afecten o puedan afectar el medio ambiente., 12) Ejercer las funciones de evaluación, control y seguimiento ambiental de los usos del agua, el suelo, el aire y los demás recursos naturales renovables..."*

Que el 26 de mayo de 2015, el Ministerio de Ambiente y Desarrollo Sostenible, expidió el Decreto 1076 de 2015 (modificado parcialmente por el Decreto 050 del 2018) capítulo 3, el cual compiló el Decreto 3930 del 25 de octubre de 2010, el cual, a su vez, había derogado el Decreto 1594 de 1984, salvo los artículos 20 y 21, así como también los artículos 193, 213 a 217 y 231 del Decreto 1541 de 1978.

Que el Decreto 1076 de 2015 (modificado parcialmente por el Decreto 050 del 2018), capítulo 3, el cual compiló el Decreto 3930 del 25 de octubre de 2010, reglamenta entre otros aspectos, lo concerniente al ordenamiento del recurso hídrico y los vertimientos.

Que el artículo 2.2.3.3.4.3, del Decreto 1076 de 2015 (modificado parcialmente por el Decreto 050 del 2018), capítulo 3, el cual compiló el Decreto 3930 del 25 de octubre de 2010 (artículo 31), consagra *"toda edificación, concentración de edificaciones o desarrollo urbanístico, turístico o industrial, localizado fuera del área de cobertura del sistema de alcantarillado público, deberá dotarse de sistemas de recolección y tratamiento de residuos líquidos y deberá contar con el respectivo permiso de vertimiento"*.

Que a su vez el artículo 2.2.3.3.5.1 del Decreto 1076 de 2015 (modificado parcialmente por el Decreto 050 del 2018), Capítulo 3, el cual compiló el Decreto 3930 del 25 de octubre de 2010 (artículo 41), manifiesta *"Toda persona natural o jurídica cuya actividad o servicio genere vertimientos a las aguas superficiales, marinas, o al suelo, deberá solicitar y tramitar ante la autoridad ambiental competente, el respectivo permiso de vertimientos"*.



RESOLUCIÓN No. 000748

ARMENIA QUINDÍO, 22 MAR 2022

"POR MEDIO DEL CUAL SE DECLARA EL DESISTIMIENTO Y SE ORDENA EL ARCHIVO DE LA SOLICITUD DE UN PERMISO DE VERTIMIENTO"

Parágrafo 1º. "Se exceptúan del permiso de vertimiento a los usuarios y/o suscriptores que estén conectados a un sistema de alcantarillado público." (Parágrafo suspendido).

Que los artículos 2.2.3.3.5.2, 2.2.3.3.5.5 del Decreto 1076 de 2015 (modificado parcialmente por el Decreto 050 del 2018), Capítulo 3, , el cual compiló el decreto 3930 del 25 de octubre de 2010 (artículos 42 y 45), establecen respectivamente, los requisitos y procedimientos para el trámite de permiso de vertimiento y la prohibición de realizar vertimientos sobre un cuerpo hídrico o sobre el terreno, uno de los requisitos es la constancia del pago para la prestación del servicio de evaluación del permiso de vertimiento.

Que el día catorce (14) de octubre de dos mil veintiuno (2021), la señora **JULIETA RAMIREZ TRUJILLO**, identificada con la cédula de ciudadanía número **24.479.059**, actuando en calidad de **COPROPIETARIA Y APODERADA**, del señor **ALFONSO JARAMILLO DUQUE**, identificado con la cédula de ciudadanía número **8.277.770**, actuando en calidad de **PODERDANTE y COPROPIETARIO** del predio denominado **1) LOTE 2 LOTE NUMERO DOS (2)** ubicado en la Vereda de **SAN ANTONIO** del Municipio de **SALENTO (Q)**, identificado con matrícula inmobiliaria **No. 280-174155** y ficha catastral número **6369000000070251000**, presentó solicitud de permisos de vertimiento a la **CORPORACIÓN AUTÓNOMA REGIONAL DEL QUINDÍO**, bajo el radicado **No. 12535-21**, con la cual anexó los siguientes documentos:

- Formulario único nacional de solicitud de permiso de vertimiento, debidamente firmado y diligenciado por la señora **JULIETA RAMIREZ TRUJILLO**, identificada con la cédula de ciudadanía número **24.479.059**, actuando en calidad de **COPROPIETARIA Y APODERADA**, del señor **ALFONSO JARAMILLO DUQUE**, identificado con la cédula de ciudadanía número **8.277.770**, actuando en calidad de **PODERDANTE y COPROPIETARIOS**.
- Poder original debidamente otorgado por parte del señor **ALFONSO JARAMILLO DUQUE**, identificado con la cédula de ciudadanía número **8.277.770**, actuando en calidad de **Copropietario**, al la señora **JULIETA RAMIREZ TRUJILLO**, identificada con la cédula de ciudadanía número **24.479.059**.
- Certificado de tradición expedido el 20 de septiembre del año 2021, por la oficina de instrumentos públicos de Armenia para el predio denominado **1) LOTE 2 LOTE NUMERO DOS (2)**, identificado con matrícula inmobiliaria **No. 280-174155**
- Documento de relación de anexos, para la solicitud del permiso de vertimiento de aguas residuales, para el predio denominado **1) LOTE 2 LOTE NUMERO DOS (2)**.
- Documento denominado tratamiento y disposición final de aguas residuales domésticas, caracterización presuntiva para el predio denominado **LOTE DE TERRENO- PREDIO NUMERO UNO** firmado por el señor **Juan David Álzate Giraldo**, ingeniero civil.
- Diseño de sistema de tratamiento de aguas residuales domesticas, **1) LOTE 2 LOTE NUMERO DOS (2)**, firmado por el señor **Juan David Álzate Giraldo**, ingeniero civil
- Sistema séptico domiciliario **ROTOPLAST**, para el predio denominado **1) LOTE 2 LOTE**



RESOLUCIÓN No.

000748

ARMENIA QUINDÍO,

22 MAR 2022

"POR MEDIO DEL CUAL SE DECLARA EL DESISTIMIENTO Y SE ORDENA EL ARCHIVO DE LA SOLICITUD DE UN PERMISO DE VERTIMIENTO"

NUMERO DOS (2).

- Fotocopia de la tarjeta profesional, del ingeniero civil, el señor **Juan David Álzate Giraldo**, expedida por el Consejo Profesional de Ingeniería **COPNIA**.
- Certificado de vigencia y antecedentes disciplinarios, expedido en favor del señor **Juan David Álzate Giraldo**, por el Consejo Profesional Nacional de ingeniería **COPNIA**.
- Copia de la Resolución N° **001256 del 15 de julio del año 2021**, "**POR MEDIO DE LA CUAL SE OTORGA UNA CONSECIÓN DE AGUAS SUPERFICIALES PARA USO DOMÉSTICO A LA FUNDACIÓN ACUEDUCTO SAUZALITO CAMPESTRE- EXPEDIENTE 5758-20**", Otorgado por la Corporación Autónoma Regional del Quindío.
- Dos (02) Planos y (01) CD, para el predio objeto de tramite, **1) LOTE 2 LOTE NUMERO DOS (2)**.
- Manejo ambiental, etapa de cierre y abandono, para el predio denominado **1) LOTE 2 LOTE NUMERO DOS (2)**, firmado por el señor **Juan David Álzate Giraldo**, ingeniero civil
- Ensayo de permeabilidad, **1) LOTE 2 LOTE NUMERO DOS (2)**, realizado por el ingeniero civil, el señor **Juan David Álzate Giraldo**.
- Manejo asociados a la gestión de los vertimientos, para el predio denominado **1) LOTE 2 LOTE NUMERO DOS (2)**- firmado por el señor **Juan David Álzate Giraldo**, ingeniero civil.
- Certificado uso de suelo, expedido por la Alcaldía de Salento Quindío, para el predio denominado, **LO 2 LLANO GRANDE**, identificado con ficha catastral, **000000000000702510000000**, firmado por la señora Valentina Suárez Fernández, Secretario de planeación y obras públicas.
- Formato de información costos de proyecto, obra o actividad, para la liquidación de tarifa por servicios de evaluación y seguimiento ambiental, firmado por la señora **JULIETA RAMIREZ TRUJILLO**, identificada con la cédula de ciudadanía número **24.479.059**, actuando en calidad de **COPROPIETARIA Y APODERADA**.

Que el día trece (13) de octubre del año 2021, la Subdirección de Regulación y Control Ambiental de la C.R.Q., procedió a establecer la tarifa a cancelar por parte del interesado correspondiente a los servicios de evaluación y publicación del trámite de permiso vertimiento, para el predio denominado **1) LOTE 2 LOTE NUMERO DOS (2)**, ubicado en la Vereda de **San Antonio** del Municipio de **Salento (Q)**, por un valor de es **TRECIENTOS SETENTA Y NUEVE MIL SEISCIENTOS DIEZ PESOS m/cte (\$379.610)**, así mismo se anexo lo siguiente:

- Factura Electrónica **SO- 1321**, y consignación N° **1517** por concepto de evaluación y seguimiento ambiental, para el predio **1) LOTE 2 LOTE NUMERO DOS (2)**, Por valor de **TRECIENTOS SETENTA Y NUEVE MIL SEISCIENTOS DIEZ PESOS m/cte (\$379.610)**.

Que el día veintiséis (26) de noviembre del año 2021, a través de oficio con radicado **N° 00018867** la Subdirección de Regulación y Control Ambiental de la CORPORACIÓN AUTÓNOMA REGIONAL DEL



RESOLUCIÓN No. 000748

ARMENIA QUINDÍO,

22 MAR 2022

"POR MEDIO DEL CUAL SE DECLARA EL DESISTIMIENTO Y SE ORDENA EL ARCHIVO DE LA SOLICITUD DE UN PERMISO DE VERTIMIENTO"

QUINDÍO C.R.Q, se efectuó la señora **JULIETA RAMIREZ TRUJILLO**, identificada con la cédula de ciudadanía número **24.479.059**, actuando en calidad de **COPROPIETARIA Y APODERADA**, del señor **ALFONSO JARAMILLO DUQUE**, identificado con la cédula de ciudadanía número **8.277.770**, actuando en calidad de **PODERDANTE y COPROPIETARIO**, el siguiente requerimiento de complemento de documentación dentro del trámite de permiso de vertimiento No. **12535 -2021**:

"(...)

*Para el caso particular que nos ocupa, el grupo técnico y jurídico del área de vertimientos de la Subdirección de Regulación y Control Ambiental de la CRQ, realizó la revisión d el expediente contentivo de la solicitud de permiso de vertimiento con radicado No. **12535 de 2021**, para el predio denominado **1) LOTE 2, LOTE NUMERO DOS (2)**, ubicado en la Vereda **SAN ANTONIO** del Municipio de **SALENTO (Q)**, identificado con matrícula Inmobiliaria No. **280-174155** encontrando que los requisitos exigidos en los artículos 2.2.3.3.5.2 del Decreto 1076 de 2015 el cual compiló el Decreto 3930 de 2010 (artículos 42), no se han cumplido en su totalidad y con el fin dar continuidad a su solicitud es necesario que allegue el siguiente documento:*

- 1. Fuente de abastecimiento de agua del predio indicando la cuenca hidrográfica o unidad ambiental costera u oceánica a la cual pertenece (la disponibilidad de agua se puede presentar con un recibo del servicio de acueducto, copia de Resolución de concesión de aguas que expide la CRQ, prueba de la solicitud de concesión o manifiesto, determinando el nombre de la fuente abastecedora y la cuenca respectiva). (De acuerdo al análisis jurídico realizado se logró evidenciar que la Resolución N° 1256 del 15 de julio de 2021 "POR MEDIO DE LA CUAL SE OTORGA CONCESIÓN DE AGUAS SUPERFICIALES PARA USO DOMÉSTICO A LA FUNDACIÓN ACUEDUCTO SAUZALITO CAMPESTRE, otorgada por la Corporación Autónoma Regional del Quindío, se otorgó para los predios construidos, dicho lo anterior es necesario que nos aclare o allegue la disponibilidad del servicio de acueducto para el predio 1) LOTE 2 LOTE NUMERO DOS (2), ubicado en la Vereda de **SAN ANTONIO** del Municipio de **SALENTO (Q)**, identificado con matrícula inmobiliaria No. **280-174155**.*

*En cuanto al plazo para la entrega de la documentación anterior, es importante aclarar que el numeral 1 del artículo 2.2.3.3.5.5 del Decreto 1076 de 2015 el cual compiló el Decreto 3930 de 2010 (artículo 45), define que en caso de verificarse que la documentación está incompleta, se requerirá al interesado para que la allegue en el término de **diez (10) días hábiles**, contados a partir del envío de la respectiva comunicación.*

No obstante lo anterior, con el fin ser garantes y en aras de buscar la prevalencia de los principios que rigen las actuaciones administrativas, esta subdirección encuentra pertinente dar aplicación a los términos y procedimientos contenidos en el artículo 17 de la ley 1755

Del 30 de junio de 2015, esto en lo concerniente a la solicitud de documentación y/o información. En lo oportuno dice la citada norma:

"En virtud del principio de eficacia, cuando la autoridad constate que una petición ya radicada está incompleta o que el peticionario deba realizar una gestión de trámite a su cargo, necesaria para adoptar una decisión de fondo, y que la actuación pueda continuar sin oponerse a la ley, requerirá al peticionario



RESOLUCIÓN No. 000748

ARMENIA QUINDÍO, 22 MAR 2022

"POR MEDIO DEL CUAL SE DECLARA EL DESISTIMIENTO Y SE ORDENA EL ARCHIVO DE LA SOLICITUD DE UN PERMISO DE VERTIMIENTO"

*dentro de los 10 días siguientes a la fecha de radicación para que la complete en el término **máximo de un mes.***

A partir del día siguiente en que el interesado aporte los documentos o informes requeridos, se reactivará el término para resolver la petición.

Se entenderá que el peticionario ha desistido de su solicitud o de la actuación, cuando no satisfaga el requerimiento, salvo que antes de vencer el plazo concedido solicite prorroga hasta por un término igual..."

(...)"

Que a través de lista de chequeo posterior a requerimiento, realizada el día dos (02) de marzo del año 2022, se puede evidenciar que **no cumplió el requerimiento (no fue allegada la fuente de abastecimiento de agua o documento que de claridad a ello)** enviado bajo radicado N° **00018867**, del **veintiséis (26) de noviembre del año 2021.**

Que, de acuerdo a la documentación aportada, se pudo evidenciar que **no cumplió con la totalidad** de los requisitos exigidos por la norma vigente (Artículo 2.2.3.3.5.2 del Decreto 1076 de 2015 (Modificado por el Decreto 050 de 2018) que compiló con el artículo 42 del Decreto 3930 de 2010).

Que la Corporación Autónoma Regional del Quindío profirió el día 17 de enero del año 2017 **LA RESOLUCIÓN NO. 044** la cual fue prorrogada mediante Resolución 3524 del 29 de diciembre de 2017 y a su vez modificada por la resolución 824 de 2018, mediante la cual, se declara la congestión administrativa y se inicia un proceso de Descongestión, Normalización y Atención Oportuna de Trámites y Procedimientos Administrativos en las Dependencias de la Corporación Autónoma Regional del Quindío y se dictan otras Disposiciones.

Que en el marco del proceso de descongestión que adelanta la Corporación Autónoma Regional del Quindío, se encuentra para el respectivo impulso procesal, el expediente el **12535-21** que corresponde al predio **1) LOTE 2 LOTE NUMERO DOS (2)**, ubicado en la Vereda **SAN ANTONIO** del Municipio de **SALENTO (Q)**, encontrándose pendiente de resolverse la solicitud de trámite de permiso de vertimiento.

La Corporación Autónoma Regional del Quindío – CRQ, en virtud del artículo 9 de la Ley 1437 de 2011, la cual establece las prohibiciones de las autoridades, indicando en el numeral 4: "Exigir constancias, certificaciones o documentos que reposen en la respectiva Entidad". De igual manera, el artículo noveno del Decreto 019 de 2012 "Ley Antitrámites", trata sobre la prohibición de exigir documentos que reposan en la entidad señalando: "Cuando se esté adelantando un trámite ante la administración, se prohíbe exigir actos administrativos, constancias, certificaciones o documentos que ya reposen en la entidad ante la cual se está tramitando la respectiva actuación (...)" y de los principios de eficacia y economía que rigen las actuaciones administrativas, el primero propende porque las autoridades busquen que los procedimientos logren su finalidad, y para el efecto, deberán remover de oficio los obstáculos puramente formales, entre otros y el segundo tiene por finalidad que las autoridades procedan con austeridad y eficacia, optimizando el uso del tiempo y de los demás recursos, procurando el más alto nivel de calidad



RESOLUCIÓN No. 000748

ARMENIA QUINDÍO, 22 MAR 2022

"POR MEDIO DEL CUAL SE DECLARA EL DESISTIMIENTO Y SE ORDENA EL ARCHIVO DE LA SOLICITUD DE UN PERMISO DE VERTIMIENTO"

en las actuaciones y la protección de los derechos de las personas. Lo anterior en concordancia con el Decreto 2106 de 2019, "Por el cual se dictan normas para simplificar, suprimir y reformar tramites, procesos y procedimientos innecesarios existentes en la administración pública".

Que, hasta la fecha, advierte la Subdirección de Regulación y Control Ambiental de la **CORPORACIÓN AUTÓNOMA REGIONAL DEL QUINDÍO**, efectúo a la señora **JULIETA RAMIREZ TRUJILLO**, identificada con la cédula de ciudadanía número **24.479.059**, actuando en calidad de **COPROPIETARIA Y APODERADA**, del señor **ALFONSO JARAMILLO DUQUE**, identificado con la cédula de ciudadanía número **8.277.770**, actuando en calidad de **PODERDANTE y COPROPIETARIO**, del predio denominado **1) LOTE 2 LOTE NUMERO DOS (2)** ubicado en la Vereda de **SAN ANTONIO** del Municipio de **SALENTO (Q)**, identificado con matrícula inmobiliaria **No. 280-174155** y ficha catastral número **6369000000070251000**, pese a que la solicitud de complemento de documentación del trámite de permiso de vertimiento mediante oficio con radicado **No. 00000018867**, fue enviado por la empresa de mensajería **CERTIPOSTAL** de mensajería a la dirección que reposa en el expediente contentivo de la solicitud; tal y como consta en la guía **Nº 952979400945**, recibido el día once (11) de noviembre del año 2021, que a través de lista de chequeo posterior a requerimiento de complemento de información, se evidencio que el usuario no allegó completa la documentación requerida en el oficio antes mencionado, **(no fue allegada la fuente de abastecimiento correspondiente al lote objeto de solicitud 1) LOTE 2 LOTE NUMERO DOS (2)**, requerimiento efectuado por la Subdirección de Regulación y Control Ambiental, que hasta la fecha el interesado solicitante, no se presentó ante la autoridad ambiental C.R.Q. con el fin de conocer el estado y cumplimiento del trámite con radicado bajo el **No. 12535 del 2021**, es por esto que ante la omisión de pronunciarse al requerimiento realizado por esta subdirección, es por lo que esta entidad Procede a decretar el Desistimiento Tácito de la solicitud de trámite de permiso de vertimiento; toda vez que no se allegaron todos los documentos de que trata el requerimiento efectuado por la C.R.Q., requisitos indispensables a la luz de lo previsto 2.2.3.3.5.2, del Decreto 1076 de 2015 que compiló el artículo 42, del Decreto 3930 de 2010 hoy modificado por el Decreto 050 de 2018 para proseguir con la actuación administrativa, que disponen.

Artículo 2.2.3.3.5.2. Requisitos del permiso de vertimientos. *El interesado en obtener un permiso de vertimiento, deberá presentar ante la autoridad ambiental competente, una solicitud por escrito que contenga la siguiente información:*

1. *Nombre, dirección e identificación del solicitante y razón social si se trata de una persona jurídica.*
2. *Poder debidamente otorgado, cuando se actúe mediante apoderado.*
3. *Certificado de existencia y representación legal para el caso de persona jurídica.*
4. *Autorización del propietario o poseedor cuando el solicitante sea mero tenedor.*



RESOLUCIÓN No. 000748

ARMENIA QUINDÍO, 22 MAR 2022

"POR MEDIO DEL CUAL SE DECLARA EL DESISTIMIENTO Y SE ORDENA EL ARCHIVO DE LA SOLICITUD DE UN PERMISO DE VERTIMIENTO"

5. Certificado actualizado del Registrador de Instrumentos Públicos y Privados sobre la propiedad del inmueble, o la prueba idónea de la posesión o tenencia.
6. Nombre y localización del predio, proyecto, obra o actividad.
7. Costo del proyecto, obra o actividad.
8. Modificado por el art. 8, Decreto Nacional 050 de 2018. Fuente de abastecimiento de agua indicando la cuenca hidrográfica a la cual pertenece.
9. Características de las actividades que generan el vertimiento.
10. Plano donde se identifique origen, cantidad y localización georreferenciada de las descargas al cuerpo de agua o al suelo.
11. Modificado por el art. 8, Decreto Nacional 050 de 2018. Nombre de la fuente receptora del vertimiento indicando la cuenca hidrográfica a la que pertenece.
12. Caudal de la descarga expresada en litros por segundo.
13. Frecuencia de la descarga expresada en días por mes.
14. Tiempo de la descarga expresada en horas por día.
15. Tipo de flujo de la descarga indicando si es continuo o intermitente.
16. Caracterización actual del vertimiento existente o estado final previsto para el vertimiento proyectado de conformidad con la norma de vertimientos vigente.
17. Ubicación, descripción de la operación del sistema, memorias técnicas y diseños de ingeniería conceptual y básica, planos de detalle del sistema de tratamiento y condiciones de eficiencia del sistema de tratamiento que se adoptará.
18. Concepto sobre el uso del suelo expedido por la autoridad municipal competente.
19. Modificado por el art. 8, Decreto Nacional 050 de 2018. Evaluación ambiental del vertimiento.
20. Plan de gestión del riesgo para el manejo del vertimiento.
21. Constancia de pago para la prestación del servicio de evaluación del permiso de vertimiento.
22. Los demás aspectos que la autoridad ambiental competente consideré necesarios para el otorgamiento del permiso.

(Decreto 3930 de 2010, artículo 42)

7



RESOLUCIÓN No. 000748

ARMENIA QUINDÍO, 22 MAR 2022

"POR MEDIO DEL CUAL SE DECLARA EL DESISTIMIENTO Y SE ORDENA EL ARCHIVO DE LA SOLICITUD DE UN PERMISO DE VERTIMIENTO"

Que el precitado Decreto 1076 de 2017, establece:

Artículo 2.2.3.3.5.5. Procedimiento para la obtención del permiso de vertimientos. *El procedimiento es el siguiente:*

1. *Una vez radicada la solicitud de permiso de vertimiento, la autoridad ambiental competente contará con diez (10) días hábiles para verificar que la documentación esté completa, la cual incluye el pago por concepto del servicio de evaluación. En caso que la documentación esté incompleta, se requerirá al interesado para que la allegue en el término de diez (10) días hábiles, contados a partir del envío de la comunicación.*

(Decreto 3930 de 2010, artículo 45).

FUNDAMENTOS LEGALES

En virtud de lo anterior, se realiza el presente Acto Administrativo de Desistimiento, esto según lo preceptuado en el artículo 2.2.23.3.5.5 del Decreto 1076 de 2015 que compiló el artículo 45 del Decreto 3930 de 2010, en concordancia con lo preceptuado por el artículo 17 de la Ley 1755 de 2015, toda vez que el usuario no cumplió con el requerimiento efectuado por la C.R.Q., al no allegar los documentos e información requerida para poder decidir de fondo la solicitud, lo que generó que la petición quedara incompleta.

Que el Título I de las Disposiciones Generales, artículo tercero del Código de Procedimiento Administrativo y de lo Contencioso Administrativo, consagra: "*Principios: Todas las autoridades deberán interpretar y aplicar las disposiciones que regulan las actuaciones y procedimientos administrativos a la luz de los principios consagrados en la Constitución Política, en la Parte Primera de este Código y en las leyes especiales.*"

Las actuaciones administrativas se desarrollarán, especialmente, con arreglo a los principios del debido proceso, igualdad, imparcialidad, buena fe, moralidad, participación, responsabilidad, transparencia, publicidad, coordinación, eficacia, economía y celeridad (...)."

Que si bien es cierto este trámite se inició bajo los postulados de la Ley 1437 de 2011, también lo es que en sentencia C-818-2011, emitida por la Corte Constitucional se declararon inconstitucionales y por lo tanto diferidos hasta el treinta y uno (31) de diciembre de dos mil catorce (2014), los artículos 13 al 33 de la citada norma, como quiera que por ser el Derecho de Petición un Derecho Fundamental, no era posible reglamentar su ejercicio mediante una Ley ordinaria sino estatutaria. Dado lo anterior, mediante la Ley 1755 de 2015 se reguló el Derecho Fundamental de Petición y se sustituyó un título del Código de Procedimiento Administrativo y de lo Contencioso Administrativo, Título dentro del cual se desarrolla el desistimiento expreso, indicando en el artículo primero lo siguiente:

"Artículo 1º. *Sustitúyase el Título II, Derecho de Petición, Capítulo I, Derecho de Petición ante las autoridades-Reglas Generales, Capítulo II Derecho de petición ante autoridades-Reglas*



RESOLUCIÓN No. 000748.

ARMENIA QUINDÍO,

22 MAR 2022

"POR MEDIO DEL CUAL SE DECLARA EL DESISTIMIENTO Y SE ORDENA EL ARCHIVO DE LA SOLICITUD DE UN PERMISO DE VERTIMIENTO"

Especiales y Capítulo III Derecho de Petición ante organizaciones e instituciones privadas, artículos 13 a 33, de la Parte Primera de la Ley 1437 de 2011, por el siguiente:"

Que el artículo 17 de la Ley 1755 de 2015, estipula el desistimiento tácito así:

"Artículo 17. Peticiones incompletas y desistimiento tácito. *En virtud del principio de eficacia, cuando la autoridad constate que una petición ya radicada está incompleta o que el peticionario deba realizar una gestión de trámite a su cargo, necesaria para adoptar una decisión de fondo, y que la actuación pueda continuar sin oponerse a la ley, requerirá al peticionario dentro de los diez (10) días siguientes a la fecha de radicación para que la complete en el término máximo de un (1) mes.*

A partir del día siguiente en que el interesado aporte los documentos o informes requeridos, se reactivará el término para resolver la petición. Se entenderá que el peticionario ha desistido de su solicitud o de la actuación cuando no satisfaga el requerimiento, salvo que antes de vencer el plazo concedido solicite prórroga hasta por un término igual.

Vencidos los términos establecidos en este artículo, sin que el peticionario haya cumplido el requerimiento, la autoridad decretará el desistimiento y el archivo del expediente, mediante acto administrativo motivado, que se notificará personalmente, contra el cual únicamente procede recurso de reposición, sin perjuicio de que la respectiva solicitud pueda ser nuevamente presentada con el lleno de los requisitos legales."

Que en cuanto a las demás normas jurídicas procedimentales se dará aplicación a la Ley 1437 de 2011, por encontrarse éstas vigentes y exequibles.

Que de conformidad con lo previsto en el artículo 42 del Código de Procedimiento Administrativo y de lo Contencioso Administrativo, las autoridades administrativas están obligadas a tomar las decisiones que en derecho corresponda, motivadas, habiéndose dado oportunidad a los interesados para expresar sus opiniones, y con base en las pruebas e informes disponibles, y de todas las peticiones que hayan sido oportunamente planteadas dentro de la actuación por el peticionario y por los terceros reconocidos.

Que, de los antecedentes citados, se desprende que a la señora **JULIETA RAMIREZ TRUJILLO**, identificada con la cédula de ciudadanía número **24.479.059**, actuando en calidad de **COPROPIETARIA Y APODERADA**, del señor **ALFONSO JARAMILLO DUQUE**, identificado con la cédula de ciudadanía número **8.277.770**, actuando en calidad de **PODERDANTE Y COPROPIETARIO**, del predio denominado **1) LOTE 2 LOTE NUMERO DOS (2)** ubicado en la Vereda de **SAN ANTONIO** del Municipio de **SALENTO (Q)**, identificado con matrícula inmobiliaria **No. 280-174155** y ficha catastral número **6369000000070251000** pese a que la solicitud de complemento de documentación del trámite de permiso de vertimiento por medio de oficio **No. 00000018867**, que a través de lista de chequeo posterior a requerimiento de complemento de información, se evidencio que el usuario no allegó completa la documentación requerida en el oficio antes mencionado, **(no fue allegada la fuente de abastecimiento correspondiente al lote objeto de solicitud 1) LOTE 2 LOTE NUMERO DOS (2)**, requerimiento efectuado por la Corporación Autónoma Regional del Quindío

9





RESOLUCIÓN No. 00748

ARMENIA QUINDÍO, 22 MAR 2022

"POR MEDIO DEL CUAL SE DECLARA EL DESISTIMIENTO Y SE ORDENA EL ARCHIVO DE LA SOLICITUD DE UN PERMISO DE VERTIMIENTO"

para el trámite de permiso de Vertimientos, razón por la cual este Despacho procederá al Desistimiento tácito de la presente solicitud y como consecuencia de éste, al archivo del trámite, en concordancia con lo dispuesto en el artículo 17 de la ley 1755 de 2015.

Que, en virtud de lo precedente, el **SUBDIRECTOR DE REGULACIÓN Y CONTROL AMBIENTAL DE LA CORPORACIÓN AUTÓNOMA REGIONAL DEL QUINDÍO – C.R.Q.**

RESUELVE:

ARTICULO PRIMERO. Declarar el desistimiento tácito de la solicitud de permiso de vertimiento de aguas residuales domésticas radicada bajo el No. **12535-2021**, presentado por **JULIETA RAMIREZ TRUJILLO**, identificada con la cédula de ciudadanía número **24.479.059**, actuando en calidad de **COPROPIETARIA Y APODERADA**, del señor **ALFONSO JARAMILLO DUQUE**, identificado con la cédula de ciudadanía número **8.277.770**, actuando en calidad de **PODERDANTE y COPROPIETARIO**, del predio denominado **1) LOTE 2 LOTE NUMERO DOS (2)** ubicado en la Vereda de **SAN ANTONIO** del Municipio de **SALENTO (Q)**, identificado con matrícula inmobiliaria **No. 280-174155** y ficha catastral número **6369000000070251000**.

PARAGRAFO: La declaratoria de desistimiento tácito de la solicitud de trámite del permiso de vertimiento presentado para el predio denominado **1) LOTE 2 LOTE NUMERO DOS (2)** ubicado en la Vereda **SAN ANTONIO** del Municipio de **SALENTO (Q)**, identificado con matrícula inmobiliaria **No. 280-174155** y ficha catastral número **6369000000070251000**, se efectúa por los argumentos expuestos en la parte motiva del presente proveído, en todo caso se deja claro que la petición fue allegada de manera incompleta y no fueron allegados por el solicitante los requisitos e información necesaria para poder continuar con la solicitud del permiso de vertimiento, pese a ser requerida por la Autoridad Ambiental.

ARTICULO SEGUNDO: Como consecuencia de lo anterior **ARCHÍVESE** el trámite administrativo de permiso vertimiento, adelantado bajo el expediente radicado No. 12535-2021, del seis de septiembre del 2021 relacionado con el predio denominado **1) LOTE 2 LOTE NUMERO DOS (2)** ubicado en la Vereda **SAN ANTONIO** del Municipio de **SALENTO (Q)**, identificado con matrícula inmobiliaria **No. 280-174155** y ficha catastral número **6369000000070251000**.

PARAGRAFO 1: Lo anterior, sin perjuicio de que el interesado pueda presentar nuevamente la solicitud de permiso de vertimiento ante la autoridad ambiental C.R.Q.

PARAGRAFO 2: Para la presentación de una nueva solicitud de permiso de vertimiento, el usuario deberá seguir el procedimiento y cumplir con los requisitos establecidos en el Libro 2 Parte 2 título 3, capítulo 3 del Decreto 1076 de 2016, que compiló el Decreto 3930 de 2010 hoy modificado por el Decreto 050 de 2018. Además de considerar los demás requisitos y/o consideraciones que tenga la Autoridad Ambiental competente; en todo caso la solicitud que presente deberá permitir a la C.R.Q. evaluar integralmente lo planteado, incluido los posibles impactos y su mitigación.



RESOLUCIÓN No.

000748

ARMENIA QUINDÍO,

22 MAR 2022.

"POR MEDIO DEL CUAL SE DECLARA EL DESISTIMIENTO Y SE ORDENA EL ARCHIVO DE LA SOLICITUD DE UN PERMISO DE VERTIMIENTO"

ARTÍCULO TERCERO: NOTIFICAR - el presente acto administrativo presentado por la señora **JULIETA RAMIREZ TRUJILLO**, identificada con la cédula de ciudadanía número **24.479.059**, actuando en calidad de **COPROPIETARIA Y APODERADA**, del señor **ALFONSO JARAMILLO DUQUE**, identificado con la cédula de ciudadanía número **8.277.770**, actuando en calidad de **PODERDANTE y COPROPIETARIO**, en los términos de la ley 1437 de 2011.

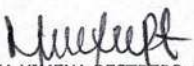
ARTÍCULO CUARTO: El encabezado y la parte resolutive del presente acto administrativo, deberá ser publicada en el boletín ambiental de la C.R.Q., en los términos del artículo 71 de la Ley 99 de 1993.

ARTÍCULO QUINTO: Contra el presente acto administrativo procede únicamente el recurso de reposición, el cual debe interponerse ante el funcionario que profirió el acto y deberá ser interpuesto por el solicitante dentro de los diez días siguientes a la notificación personal, notificación por aviso o al vencimiento del término de la publicación, según sea el caso. (Art. 76 de la ley 1437 de 2011).

ARTÍCULO SEXTO: La presente Resolución rige a partir de la fecha de ejecutoría, de conformidad con el artículo 87 del Código de Procedimiento Administrativo y de lo Contencioso Administrativo, (Ley 1437 de 2011).

NOTIFÍQUESE, PUBLÍQUESE Y CÚMPLASE


CARLOS ARIEL TRUKE OSPINA
Subdirector de Regulación y Control Ambiental


Elaboró; MARIA XIMENA RESTREPO A
Apoyo Jurídico - SRCA-CRQ


Revisión Jurídica: CRISTINA REYES RAMIREZ
Abogada Contratista SRCA-CRQ

Revisión técnica: JUAN CARLOS AGUDELO
Ingeniera Ambiental SRCA-CRQ



RESOLUCIÓN No. 000748

ARMENIA QUINDÍO,

22 MAR 2022

"POR MEDIO DEL CUAL SE DECLARA EL DESISTIMIENTO Y SE ORDENA EL ARCHIVO DE LA SOLICITUD DE UN PERMISO DE VERTIMIENTO"

EXPEDIENTE 12535 DE 2021

CORPORACION AUTONOMA REGIONAL DEL QUINDIO NOTIFICACION PERSONAL	
HOY _____ DE _____ DEL AÑO _____, SIENDO LAS _____ SE NOTIFICA DE MANERA PERSONAL LA RESOLUCION NÚMERO _____ AL SEÑOR (A) _____	
EN SU CONDICION DE: _____	
SE LE INFORMÓ QUE CONTRA PRESENTE ACTO ADMINISTRATIVO NO PROCEDE RECURSO ALGUNO	
EL CUAL SE PODRÁ INTERPONER ANTE EL SUBDIRECTOR DE REGULACION Y CONTROL AMBIENTAL DE LA CORPORACION AUTONOMA REGIONAL DEL QUINDIO, DENTRO DE LOS DIEZ (10) DIAS HÁBILES SIGUIENTES A ESTA DILIGENCIA. EL CUAL PODRA PRESENTARSE DE MANERA PERSONAL O AL CORREO: servicioalcliente@crq.gov.co	
EL NOTIFICADO C.C No _____	EL NOTIFICADOR C.C. No _____

D E S P U E S D E E S T A S F I R M A S N O H A Y N I N G U N E S C R I T O



RESOLUCIÓN No.
ARMENIA QUINDÍO,

000749

22 MAR 2022

"POR MEDIO DEL CUAL SE NIEGA UN PERMISO DE VERTIMIENTO DE AGUAS RESIDUALES DOMÉSTICAS PARA UNA VIVIENDA CAMPESTRE SE ENCUENTRA CONSTRUIDAS EN EL PREDIO CALLE 23 50 URBANIZACION CERRADA EL PAISAJE ETAPA 2 lote # 21 Y SE ADOPTAN OTRAS DISPOSICIONES"

EXP 7670-2017

LA SUBDIRECCIÓN DE REGULACIÓN Y CONTROL AMBIENTAL DE LA CORPORACIÓN AUTÓNOMA REGIONAL DEL QUINDÍO, en uso de sus atribuciones legales y en especial las conferidas por la Resolución número 2169 del 12 de diciembre de 2016, modificada por la Resolución 066 del 16 de enero de 2017, modificada por la Resolución 081 del 18 de enero de 2017, modificada por la Resolución 1035 del 03 de mayo de 2019 y esta última modificada por la Resolución 1861 del 14 de septiembre de 2020, emanadas de la Dirección General de la C.R.Q. y,

CONSIDERANDO:

Que el día 26 de mayo del año 2015, el Gobierno Nacional expidió el Decreto 1076 de 2015 "**Por medio del cual se expide el Decreto Único Reglamentario del Sector Ambiente y Desarrollo Sostenible**", en el cual incorporó gran parte de la normatividad Ambiental que rige en el territorio Colombiano, entre las normas concentradas está el Decreto 1541 de mil novecientos setenta y ocho (1978) el cual en su momento reguló aspectos relacionados con la disposición de vertimientos, así como también el Decreto 3930 de 2010, el cual derogó el Decreto 1594 de 1984, salvo los artículos 20 y 21, además de los artículos 193, 213 a 217 y 231 del Decreto 1541 de 1978. Teniendo con esto que el Decreto 1076 de 2015 reglamenta, entre otros aspectos, lo concerniente al ordenamiento del recurso hídrico y los vertimientos, modificado por el Decreto 050 del 2019.

Que el día seis (6) de septiembre de dos mil diecisiete (2017), la señora **NORBELLY OSPINA CARDONA**, identificado con cédula de ciudadanía No. 7.560.510 expedida en Armenia, quien actúa en calidad de Propietaria del predio denominado: **1) CALLE 23 50 URBANIZACION CERRADA EL PAISAJE ETAPA 2 LOTE # 21**" ubicado en la Vereda **HOJAS ANCHAS** del Municipio de **ARMENIA (Q)**, identificado con matrícula inmobiliaria **No. 280-207346** presentó a la **CORPORACIÓN AUTÓNOMA REGIONAL DEL QUINDÍO -C.R.Q.**, Formulario Único Nacional de Solicitud de Permiso de Vertimientos con radicado No **7670-2017**.

INFORMACIÓN GENERAL DEL VERTIMIENTO	
Nombre del predio o proyecto	Urb. El Paisaje Etapa 2 Lote No. 21
Localización del predio o proyecto	Vereda Hojas Anchas del Municipio de Armenia (Q.)
Ubicación del vertimiento (coordenadas georreferenciadas).	Lat: 4° 33' 37" N Long: -75° 29' 03" W
Código catastral	<i>Sin información en certificado de tradición y libertad</i> 0107 0289 0007 000 tomado de Concepto de

1



RESOLUCIÓN No. 000749
ARMENIA QUINDÍO,

22 MAR 2022

"POR MEDIO DEL CUAL SE NIEGA UN PERMISO DE VERTIMIENTO DE AGUAS RESIDUALES DOMÉSTICAS PARA UNA VIVIENDA CAMPESTRE SE ENCUENTRA CONSTRUIDAS EN EL PREDIO CALLE 23 50 URBANIZACION CERRADA EL PAISAJE ETAPA 2 lote # 21 Y SE ADOPTAN OTRAS DISPOSICIONES"

EXP 7670-2017

	Uso de Suelo
Matricula Inmobiliaria	280 - 207346
Nombre del sistema receptor	Suelo
Fuente de abastecimiento de agua	Empresas Publicas Armenia E.P.A. E.S.P.
Cuenca Hidrográfica a la que pertenece	Río la Quindío
Tipo de vertimiento (Doméstico / No Domestica)	Doméstico
Tipo de actividad que genera el vertimiento (Domestica, industrial - Comercial o de Servicios).	Doméstico (vivienda)
Caudal de la descarga	0,012 Lt/seg.
Frecuencia de la descarga	30 días/mes.
Tiempo de la descarga	16 horas/día
Tipo de flujo de la descarga	Intermitente

Que, por reunir los requisitos legales, especialmente a lo estipulado en el artículo 2.2.3.3.5.2 (artículo 42 del Decreto 3930 de 2010), modificado por el Decreto 50 de 2018, mediante acto administrativo con radicado **No. SCSA-AITV-1033-09-17** del día 26 de septiembre de 2017, se profirió Auto de Iniciación de Trámite de Permiso de vertimientos, notificado por aviso el día 20 de noviembre 2018 mediante radicado 00014636.

Que la técnico Diana M Murillo A, Contratista de la Subdirección de Regulación y Control Ambiental de **LA CORPORACIÓN AUTÓNOMA REGIONAL DEL QUINDÍO C.R.Q.**, realizó visita técnica el día 12 de febrero del año 2018 al predio denominado **1) CALLE 23 50 URBANIZACION CERRADA EL PAISAJE ETAPA 2 LOTE # 21** ubicado en la Vereda **HOJAS ANCHAS** del Municipio de **ARMENIA (Q)**, con el fin de seguir con el trámite de la solicitud de permiso de vertimiento bajo radicado No. **7670-2017**, y mediante acta No 18604 describe lo siguiente:

"DESCRIPCION DE LOS ASPECTOS ENCONTRADOS EN LA VISITA

Se realiza visita técnica para verificar sistema de tratamiento de pozo séptico.

Se observa en compañía del señor Gerardo Andres Giraldo Montoya quien nos informa sobre el predio.

- 3 baños
- 1 cocina

RESOLUCIÓN No. 000749
ARMENIA QUINDÍO, 22 MAR 2022

"POR MEDIO DEL CUAL SE NIEGA UN PERMISO DE VERTIMIENTO DE AGUAS RESIDUALES DOMÉSTICAS PARA UNA VIVIENDA CAMPESTRE SE ENCUENTRA CONSTRUIDAS EN EL PREDIO CALLE 23 50 URBANIZACIÓN CERRADA EL PAISAJE ETAPA 2 lote # 21 Y SE ADOPTAN OTRAS DISPOSICIONES"

EXP 7670-2017

El sistema se compone de:

Trampa de grasa recoge lo de la cocina y lavadora.

Pasa por tv de 2" llegando a caja de inspección en tubería 1" pasa al pozo séptico -luego a filtro anaerobio y después pasa por tubería a sistema de infiltración todo el sistema es en material.

Al momento de la visita no se encuentra encharcamientos en terreno ni presencia de olores fuertes.

Cada mes realizan limpieza en los tanques se recoge sedimento, los entierran en terreno de 25 cm y profundidad de 1 mt y le aplican cal y luego lo tapan.

RECOMENDACIONES Y/O OBSERVACIONES

Realizar limpieza cada que sea necesario en el sistema.

Anexa registro fotográfico e informe técnico

Que al Subdirección de Regulación y Control Ambiental de la C.R.Q envía derecho de petición con radicado 000124 de el 12-10-18 a Las Empresas Publicas de Armenia ESP, solicita se certifique la disponibilidad para la prestación de servicio de acueducto y la disponibilidad del servicio de alcantarillado del predio objeto de solicitud.

Que mediante oficio recibido con radicado CRQ 9651 del 24 de octubre de 2018, Las Empresa Publicas de Armenia a través del Gestor de Planeación Técnica el señor Luis Alberto Vélez Vélez informa que el predio localizado en la calle 23N # 22-50 Urbanización cerrada el paisaje Etapa II lote No 21 "(...) cuenta con el certificado de requerimiento técnico comerciales (Disponibilidad de servicios de acueducto y alcantarillado) y en el cual se establece:

"Servicio de acueducto:

La red de acueducto disponible en diámetro 3", se encuentra aproximadamente a 130 mts del lote. El usuario debe la tubería hasta la via ubicada frente al Condominio La Española

Servicio de Alcantarillado:

Teniendo en cuenta que en la actualidad no se cuenta con red de alcantarillado en este sector, en la disponibilidad no se indican condiciones de conexión para este servicio (...).

De acuerdo con lo anterior, si bien esta situación no se considera permanente, empresas públicas de Armenia no cuenta con soluciones a corto plazo para el servicio de alcantarillado en el predio de la solicitud"



RESOLUCIÓN No. 000749
ARMENIA QUINDÍO,

22 MAR 2022

"POR MEDIO DEL CUAL SE NIEGA UN PERMISO DE VERTIMIENTO DE AGUAS RESIDUALES DOMÉSTICAS PARA UNA VIVIENDA CAMPESTRE SE ENCUENTRA CONSTRUIDAS EN EL PREDIO CALLE 23 50 URBANIZACION CERRADA EL PAISAJE ETAPA 2 lote # 21 Y SE ADOPTAN OTRAS DISPOSICIONES"

EXP 7670-2017

Que la técnico Emilse Guerreo, Contratista de la Subdirección de Regulación y Control Ambiental de LA CORPORACIÓN AUTÓNOMA REGIONAL DEL QUINDÍO C.R.Q., realizó visita técnica el día 03 de marzo del año 2021 al predio denominado **1) CALLE 23 50 URBANIZACION CERRADA EL PAISAJE ETAPA 2 LOTE # 21** ubicado en la Vereda **HOJAS ANCHAS** del Municipio de **ARMENIA (Q)**, y mediante acta No 37104 describe lo siguiente:

"DESCRIPCION DE LOS ASPECTOS ENCONTRADOS EN LA VISITA

Con el objetivo de verificar el funcionamiento del sistema de tratamiento de aguas residuales domésticas, se realiza visita técnica de campo encontrando:

3 baños, 1 cocina, cuenta con un sistema construido en material compuesto por: Trampa de grasas, tanque séptico, filtro anerobio y campo de infiltración, sistema completo y funcional.

Vivienda habitada por tres personas agua del comité de cafeteros.

RECOMENDACIONES Y/O OBSERVACIONES

Realizar el respectivo mantenimiento a los módulos del sistema, debe realizarlo una empresa o persona certificada.

Anexa registro fotográfico e informe de visita técnica del 03 de marzo de 2020 donde la técnico concluye lo siguiente. "Sistema completo y funcional".

Que para el día 18 de septiembre del año 2021, mediante oficio con radicado. 00010914 la Subdirección de Regulación y Control Ambiental envía a NORBELLY OSPINA CARDONA, requerimiento técnico para el trámite permiso de vertimientos en los siguientes términos:

"(...)

Para el caso en particular que nos ocupa y que se menciona en la referencia, el grupo técnico del área de vertimientos de la Subdirección de Regulación y Control Ambiental de la CRQ realizó la revisión técnica integral del expediente No. 7670 de 2017 para el predio Urbanización El Paisaje Etapa 2 Lote 21, encontrando las siguientes visitas técnicas:

Acta de visita No. 18604 del día 12 de febrero de 2018 y visita con Acta No. 37104 del 03 de marzo de 2020, con el fin de observar la existencia y funcionalidad del Sistema de Tratamiento

4

RESOLUCIÓN No. 000749
ARMENIA QUINDÍO,

22 MAR 2022

"POR MEDIO DEL CUAL SE NIEGA UN PERMISO DE VERTIMIENTO DE AGUAS RESIDUALES DOMÉSTICAS PARA UNA VIVIENDA CAMPESTRE SE ENCUENTRA CONSTRUIDAS EN EL PREDIO CALLE 23 50 URBANIZACIÓN CERRADA EL PAISAJE ETAPA 2 lote # 21 Y SE ADOPTAN OTRAS DISPOSICIONES"

EXP 7670-2017

de Aguas Residuales propuesto, encontrando que no corresponde lo observado en campo con la propuesta presentada ya que se evidencio la existencia de campo de infiltración como disposición final del vertimiento tratado mientras que en la propuesta se diseñó un pozo de absorción.

Igualmente, se realizó revisión de la demás documentación técnica aportada con la solicitud, encontrándose que el plano de detalle del sistema, muestra un sistema en prefabricado con disposición final a pozo de absorción.

De acuerdo con lo anterior y con el propósito de continuar con el análisis de su solicitud de permiso de vertimiento, de manera respetuosa le solicitamos que en un plazo de 20 días calendario, allegue la siguiente documentación técnica que soporte lo instalado en el predio y solicite el cambio de diseños:

- 1. Presentar memoria técnica para el sistema de disposición final donde se muestre el diseño del campo de infiltración visto en campo. que sea avalado por profesionales calificados para ello y que cuenten con su respectiva tarjeta profesional, de acuerdo con las normas vigentes en la materia. formato análogo, tamaño 100 x 70 cm, con copia digital en formato Auto CAD y PDF-JPG.*
- 2. Presentar el plano de detalle del sistema donde se indiquen las dimensiones del STARD en material propuesto en memorias y evidenciado en el predio, que incluya la disposición final evidenciada en el predio (campo de infiltración), que sea avalado por profesionales calificados para ello y que cuenten con su respectiva tarjeta profesional, de acuerdo con las normas vigentes en la materia. formato análogo, tamaño 100 x 70 cm, con copia digital en formato Auto CAD y PDF-JPG.*

Si en los plazos antes definidos no se da cumplimiento con el actual requerimiento, la Corporación podrá adelantar las acciones pertinentes, según el procedimiento establecido y las Normas relacionadas. No obstante, podrá en cualquier momento, volver a iniciar el trámite, de acuerdo a lo establecido por la Norma.

(...)"

Que mencionado requerimiento fue entregado de forma personal a Norbelly Ospina el día 23 de octubre del año 2020, tal y como se puede evidenciar en el mismo requerimiento que se encuentra dentro del expediente objeto de solicitud.



RESOLUCIÓN No.
ARMENIA QUINDÍO,

000749
22 MAR 2022

"POR MEDIO DEL CUAL SE NIEGA UN PERMISO DE VERTIMIENTO DE AGUAS RESIDUALES DOMÉSTICAS PARA UNA VIVIENDA CAMPESTRE SE ENCUENTRA CONSTRUIDAS EN EL PREDIO CALLE 23 50 URBANIZACION CERRADA EL PAISAJE ETAPA 2 lote # 21 Y SE ADOPTAN OTRAS DISPOSICIONES"

EXP 7670-2017

Que el día 02 de diciembre del año 2021. La Ingeniera ambiental JEISSY RENTERIA TRIANA, contratista de la Subdirección de Regulación y Control Ambiental de la C.R.Q., evaluó técnica y ambientalmente la documentación allegada por el usuario y emitió concepto técnico para trámite de permiso de vertimientos, en el cual describe lo siguiente:

"CONCEPTO TÉCNICO DE NEGACION PARA TRÁMITE DE PERMISOS DE VERTIMIENTOS - CTPV- 394 -2021

FECHA: 02 de diciembre de 2021

SOLICITANTE: Norbelly Ospina Cardona

EXPEDIENTE: 7670 de 2017

1. OBJETO

*Evaluar la propuesta técnica presentada por el solicitante, teniendo en cuenta los parámetros mínimos de diseño del sistema de tratamiento y disposición final de **aguas residuales domésticas** según las recomendaciones técnicas generales y las establecidas por el Reglamento Técnico para el Sector de Agua potable y Saneamiento Básico RAS, adoptado mediante Resolución 0330 de 2017.*

2. ANTECEDENTES

1. *Solicitud de permiso de vertimientos radicada el 06 de septiembre del 2017.*
2. *Auto de inicio de trámite de permiso de vertimiento SRCA-AITV-1033-09-17 del 26 de septiembre de 2017 y notificado por aviso el 24 de noviembre de 2017.*
3. *Expedición del Decreto 050 de 2018, el cual modificó al Decreto 1076 de 2015.*
4. *Visita técnica de verificación de estado y funcionamiento del sistema de tratamiento de aguas residuales N° 18604 del 12 de febrero de 2018, donde se evidencia lo siguiente:*
 - a. *Vivienda consta de 3 baños y una cocina.*
 - b. *Sistema de tratamiento de aguas residuales, en material compuesto por trampa de grasas, tanque séptico, FAFA y disposición final a sistema de infiltración, en funcionamiento.*
5. *Por lo anterior, se requirió al usuario mediante oficio No. 10914 del 18 de septiembre de 2020, donde se requirió lo siguiente:*
 - a. *Presentar memoria técnica para el sistema de disposición final donde se muestre el diseño del campo de infiltración visto en campo. que sea avalado por profesionales calificados para ello y que cuenten con su respectiva tarjeta profesional, de*

RESOLUCIÓN No.
ARMENIA QUINDÍO,

000749

22 MAR 2022

"POR MEDIO DEL CUAL SE NIEGA UN PERMISO DE VERTIMIENTO DE AGUAS RESIDUALES DOMÉSTICAS PARA UNA VIVIENDA CAMPESTRE SE ENCUENTRA CONSTRUIDAS EN EL PREDIO CALLE 23 50 URBANIZACION CERRADA EL PAISAJE ETAPA 2 lote # 21 Y SE ADOPTAN OTRAS DISPOSICIONES"

EXP 7670-2017

acuerdo con las normas vigentes en la materia. formato análogo, tamaño 100 x 70 cm, con copia digital en formato Auto CAD y PDF-JPG.

- b. Presentar el plano de detalle del sistema donde se indiquen las dimensiones del STARD en material propuesto en memorias y evidenciado en el predio, que incluya la disposición final evidenciada en el predio (campo de infiltración), que sea avalado por profesionales calificados para ello y que cuenten con su respectiva tarjeta profesional, de acuerdo con las normas vigentes en la materia. formato análogo, tamaño 100 x 70 cm, con copia digital en formato Auto CAD y PDF-JPG.

3. ASPECTOS TÉCNICOS Y AMBIENTALES GENERALES

INFORMACIÓN GENERAL DEL VERTIMIENTO	
Nombre del predio o proyecto	Urb. El Paisaje Etapa 2 Lote No. 21
Localización del predio o proyecto	Vereda Hojas Anchas del Municipio de Armenia (Q.)
Ubicación del vertimiento (coordenadas georreferenciadas).	Lat: 4° 33' 37" N Long: -75° 29' 03" W
Código catastral	Sin información en certificado de tradición y libertad 0107 0289 0007 000 tomado de Concepto de Uso de Suelo
Matricula Inmobiliaria	280 - 207346
Nombre del sistema receptor	Suelo
Fuente de abastecimiento de agua	Empresas Publicas Armenia E.P.A. E.S.P.
Cuenca Hidrográfica a la que pertenece	Rio la Quindío
Tipo de vertimiento (Doméstico / No Doméstica)	Doméstico
Tipo de actividad que genera el vertimiento (Doméstica, industrial - Comercial o de Servicios).	Doméstico (vivienda)
Caudal de la descarga	0,012 Lt/seg.
Frecuencia de la descarga	30 días/mes.
Tiempo de la descarga	16 horas/día
Tipo de flujo de la descarga	Intermitente

4. RESULTADOS DE LA REVISIÓN DE LA PROPUESTA TÉCNICA PRESENTADA

4.1 SISTEMA PROPUESTO PARA EL MANEJO DE AGUAS RESIDUALES

RESOLUCIÓN No.
ARMENIA QUINDÍO,

000749

22 MAR 2022

"POR MEDIO DEL CUAL SE NIEGA UN PERMISO DE VERTIMIENTO DE AGUAS RESIDUALES DOMÉSTICAS PARA UNA VIVIENDA CAMPESTRE SE ENCUENTRA CONSTRUIDAS EN EL PREDIO CALLE 23 50 URBANIZACIÓN CERRADA EL PAISAJE ETAPA 2 lote # 21 Y SE ADOPTAN OTRAS DISPOSICIONES"

EXP 7670-2017

Las aguas residuales domésticas (ARD), generadas en el predio se conducen a un Sistema de Tratamiento de Aguas Residuales Domésticas (STARD) de tipo convencional, integrado, en mampostería, compuesto por trampa de grasas, tanque séptico y filtro anaeróbico y sistema de disposición final a pozo de absorción, con capacidad calculada hasta para 5 personas.

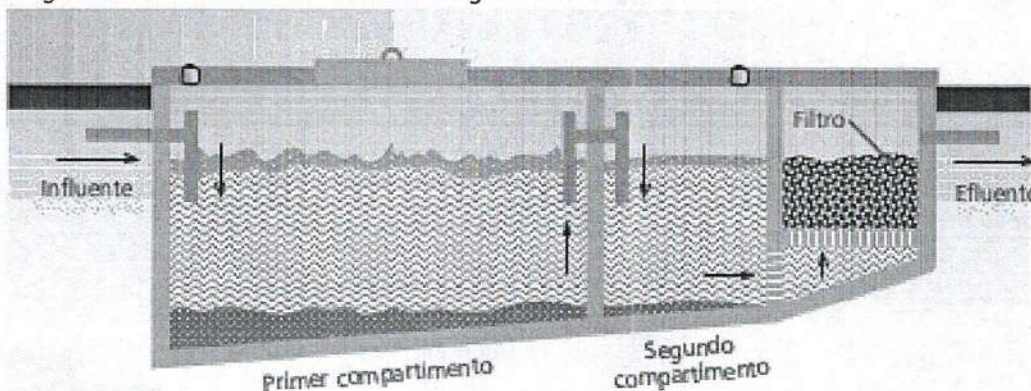
Trampa de grasas: La trampa de grasas corresponde a un tanque con volumen de 215 litros, el cual recoge las aguas provenientes de la cocina y con medidas estructurales de largo 1,2m, ancho 0,3m, y profundidad de 0,6m.

Tanque séptico: El agua proveniente del baño y de la trampa de grasas se conduce a un tanque construido en material con capacidad de 2135 litros, para una profundidad de 1,2m, largo de 1,0m y ancho de 2m. Lo anterior según la contribución de agua residual de 130 Litros/habitante/día y un tiempo de retención de 24 horas.

Filtro Anaerobio de Flujo Ascendente FAFA: El agua proveniente del tanque séptico continúa su trayecto hacia el filtro anaeróbico, el cual tiene como material de soporte piedra para filtro, con una profundidad del lecho filtrante 1.8 metros, largo de 1m, ancho 1,25 m, para un volumen útil de 2.25 m³. Lo anterior según la contribución de agua residual de 130 Litros/habitante/día y un tiempo de retención de 16 horas.

Disposición final del efluente: Como disposición final de las aguas residuales domésticas tratadas se opta por la infiltración al suelo mediante **pozo de absorción** con una tasa de infiltración de 10 min/pulg lo que indica una porosidad del terreno de absorción lenta para un tipo de suelo franco arcilloso. Por lo anterior se diseña un pozo de absorción con diámetro 1 y profundidad de 2,9 m.

Imagen 1. Sistema de Tratamiento de Aguas Residuales Domésticas





RESOLUCIÓN No. 000749
ARMENIA QUINDÍO, 22 MAR 2022

"POR MEDIO DEL CUAL SE NIEGA UN PERMISO DE VERTIMIENTO DE AGUAS RESIDUALES DOMÉSTICAS PARA UNA VIVIENDA CAMPESTRE SE ENCUENTRA CONSTRUIDAS EN EL PREDIO CALLE 23 50 URBANIZACIÓN CERRADA EL PAISAJE ETAPA 2 lote # 21 Y SE ADOPTAN OTRAS DISPOSICIONES"

EXP 7670-2017

4.2 OTROS ASPECTOS TECNICOS

Caracterización actual del vertimiento existente o estado final previsto para el vertimiento proyectado de conformidad con la norma de vertimientos vigente: Las aguas residuales domésticas cuentan con unas características ya conocidas. Cuando se originan en una vivienda familiar, los caudales y por lo tanto las cargas contaminantes son similares entre sí, y en consecuencia, dado el bajo impacto de vertimientos de esta magnitud y características y asumiendo que para sistemas de tipo convencional (aquellos conformados por trampa de grasas, tanque séptico y filtro anaerobio) se obtiene la remoción de carga contaminante requerida (80% en DBO, SST y Grasas y Aceites), se considera que una caracterización presuntiva de estas aguas residuales domésticas ofrece suficiente información del vertimiento de entrada y salida del STARD.

Concepto sobre el uso del suelo expedido por la autoridad municipal competente: de acuerdo con la certificación N° 098 expedida el 17 de abril de 2017 por Curaduría Urbana No. 2, del Municipio de Armenia, mediante el cual se informa que el predio denominado Urb. El Paisaje Etapa 2 Lote No. 21, identificado con ficha catastral 0107 0289 0007 000 Matricula Inmobiliaria 280 - 207346, se encuentra localizado en zona Urbana, Consolidación Urbanística, de uso principal Vivienda unifamiliar, Vivienda Bifamiliar y vivienda multifamiliar.

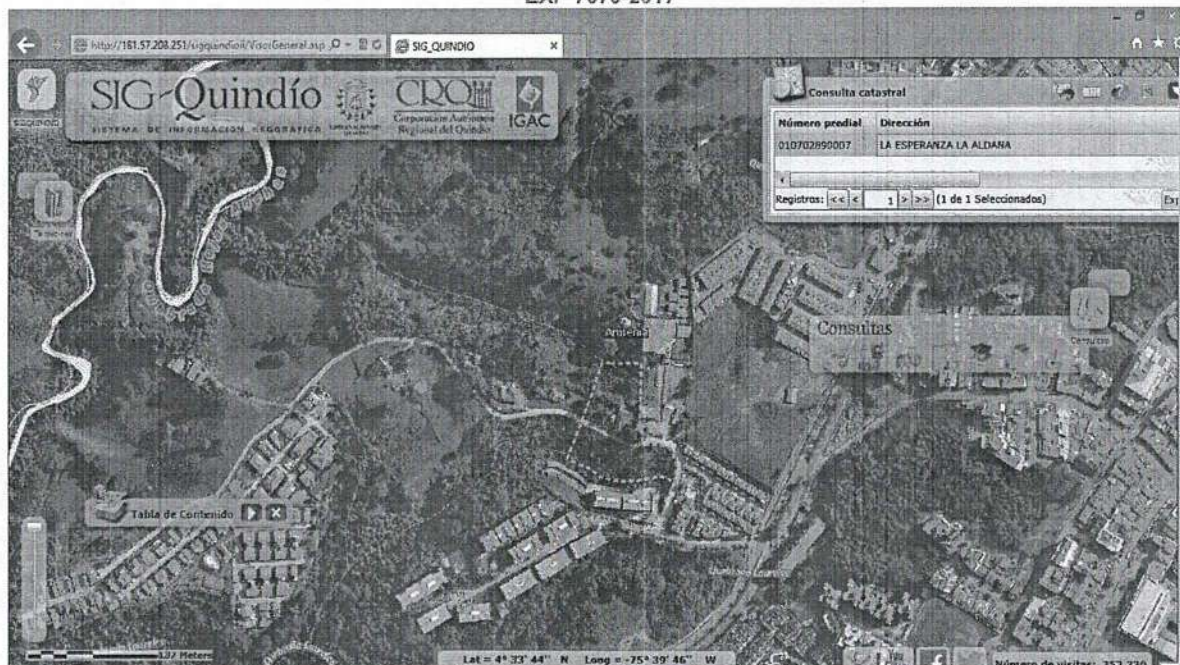
Imagen 2. Localización del predio.

RESOLUCIÓN No.
ARMENIA QUINDÍO,

000749
22 MAR 2022

"POR MEDIO DEL CUAL SE NIEGA UN PERMISO DE VERTIMIENTO DE AGUAS RESIDUALES DOMÉSTICAS PARA UNA VIVIENDA CAMPESTRE SE ENCUENTRA CONSTRUIDAS EN EL PREDIO CALLE 23 50 URBANIZACION CERRADA EL PAISAJE ETAPA 2 lote # 21 Y SE ADOPTAN OTRAS DISPOSICIONES"

EXP 7670-2017



Tomado del SIG Quindío.

Según lo observado en el SIG Quindío mediante la ficha catastral No. 0107 0289 0007 000 proporcionada en el concepto de Norma Urbana, el predio se encuentra en dicho sistema de información geográfica en **zona Urbana**, como La Esperanza La Aldana. Se evidencia que el predio se encuentra fuera del polígono del Distrito de Conservación de Suelos de Barbas Bremen (DCSBB) y del Distrito Regional de Manejo Integrado de la Cuenca Alta del Río Quindío (DRMI), también se observa un curso de agua superficial cercano al predio, consecuentemente se recomienda que el sistema de disposición final del STARD deben ubicarse después de los 30 m de protección de cuencas hidrográficas, con respecto a puntos de infiltración.

Evaluación ambiental del vertimiento: La actividad generadora del vertimiento es doméstica, y por lo tanto de acuerdo con los artículos 2.2.3.3.5.2 y 2.2.3.3.5.3 del Decreto 1076 de 2015 (artículos 42 y 43 del Decreto 3930 de 2010), modificado por el Decreto 50 del 2018, la presente solicitud de permiso de vertimientos no requiere dar cumplimiento a este requisito.

Plan de Gestión del Riesgo para el Manejo del Vertimiento: La actividad generadora del vertimiento es doméstica, y por lo tanto de acuerdo con los artículos 2.2.3.3.5.2 y 2.2.3.3.5.3 del Decreto 1076 de 2015 (artículos 42 y 43 del Decreto 3930 de 2010), modificado por el Decreto 50



000749

RESOLUCIÓN No.
ARMENIA QUINDÍO,

22 MAR 2022

"POR MEDIO DEL CUAL SE NIEGA UN PERMISO DE VERTIMIENTO DE AGUAS RESIDUALES DOMÉSTICAS PARA UNA VIVIENDA CAMPESTRE SE ENCUENTRA CONSTRUIDAS EN EL PREDIO CALLE 23 50 URBANIZACIÓN CERRADA EL PAISAJE ETAPA 2 lote # 21 Y SE ADOPTAN OTRAS DISPOSICIONES"

EXP 7670-2017

del 2018 la presente solicitud de permiso de vertimientos no requiere dar cumplimiento a este requisito.

4.3 CONCLUSIONES DE LA REVISIÓN DE LA DOCUMENTACIÓN TÉCNICA APORTADA

Se realizó revisión de la documentación técnica aportada por el usuario encontrándose completa para proceder con la evaluación jurídica y consecuentemente con el trámite de permiso de vertimientos.

5. RESULTADOS DE LA VISITA TÉCNICA

De acuerdo con lo consignado en el acta de visita N° 18604 del 12 de febrero de 2018, realizada por el técnico Diana Murillo contratista de la Subdirección de Regulación y Control Ambiental de la C.R.Q., se encontró lo siguiente:

- Vivienda consta de 3 baños y una cocina.
- Sistema de tratamiento de aguas residuales, en material compuesto por trampa de grasas, tanque séptico, FAFA y disposición final a campo de infiltración, en funcionamiento.

5.1 CONCLUSIONES DE LA VISITA TÉCNICA

La visita técnica determina lo siguiente:

El sistema se encuentra construido completo, conforme a la propuesta técnica y funcionando adecuadamente.

CONSIDERACION DE LOS FUNDAMENTOS TECNICOS RESULTADO DE LA REVISIÓN DEL EXPEDIENTE:

Acta de visita No. 18604 del día 12 de febrero de 2018 y visita con Acta No. 37104 del 03 de marzo de 2020, con el fin de observar la existencia y funcionalidad del Sistema de Tratamiento de Aguas Residuales propuesto, encontrando que no corresponde lo observado en campo con la propuesta presentada ya que se evidenció la existencia de campo de infiltración como disposición final del vertimiento tratado mientras que en la propuesta se diseñó un pozo de absorción.

Por lo anterior se Requirió al solicitante mediante, el Oficio No. 10914 del 18 de septiembre de 2020, sin embargo, el usuario no da respuesta a lo solicitado. En el oficio también se advierte al



000749

RESOLUCIÓN No.
ARMENIA QUINDÍO,

22 MAR 2022

"POR MEDIO DEL CUAL SE NIEGA UN PERMISO DE VERTIMIENTO DE AGUAS RESIDUALES DOMÉSTICAS PARA UNA VIVIENDA CAMPESTRE SE ENCUENTRA CONSTRUIDAS EN EL PREDIO CALLE 23 50 URBANIZACION CERRADA EL PAISAJE ETAPA 2 lote # 21 Y SE ADOPTAN OTRAS DISPOSICIONES"

EXP 7670-2017

usuario, que de no realizarse las acciones requeridas la corporación podrá adelantar las acciones pertinentes.

Teniendo en cuenta lo anterior, se determina que no hay elementos suficientes para evaluar el sistema de tratamiento de aguas residuales domésticas, por tanto, **No Se Puede** avalar el funcionamiento y diseño STARD propuesto como solución de tratamiento de las aguas residuales generadas en el predio.

7. OBSERVACIONES Y RECOMENDACIONES:

- **El usuario No Cumple el Requerimiento** antes mencionado y tampoco realizó el pago de una nueva visita de verificación.
- No hay información técnica adecuada sobre la disposición final de vertimiento que le permite a la parte técnica evaluar si los sistemas de tratamiento propuestos funcionan como solución de tratamiento de aguas residuales generadas en el predio.
- Es importante aclarar que para dar viabilidad técnica a la solicitud de permiso de vertimientos las aguas residuales domésticas generadas en el predio deben recibir el respectivo tratamiento adecuado.
- El STARD construido en el predio debe coincidir con los diseños presentados y propuestos en la solicitud de permiso de vertimientos.
- La evaluación técnica integral determina que **NO** se puede dar viabilidad para otorgar el permiso solicitado.

8. CONCLUSIÓN

El concepto técnico se realiza en el marco de la resolución No. 044 de 2017: "Por medio de la cual se declara la congestión administrativa y se inicia un proceso de descongestión, normalización y atención oportuna de trámites ambientales y procedimientos administrativos en las dependencias de la Corporación Autónoma Regional del Quindío y se dictan otras disposiciones", prorrogada mediante resolución 3524 del 29 de diciembre de 2017; con base en los resultados de la visita técnica de verificación No. 18604 del 12 de febrero de 2018 y en el análisis técnico de los documentos aportados por el solicitante.

RESOLUCIÓN No.
ARMENIA QUINDÍO,

000749

22 MAR 2022

"POR MEDIO DEL CUAL SE NIEGA UN PERMISO DE VERTIMIENTO DE AGUAS RESIDUALES DOMÉSTICAS PARA UNA VIVIENDA CAMPESTRE SE ENCUENTRA CONSTRUIDAS EN EL PREDIO CALLE 23 50 URBANIZACION CERRADA EL PAISAJE ETAPA 2 lote # 21 Y SE ADOPTAN OTRAS DISPOSICIONES"

EXP 7670-2017

*Como resultado de la evaluación técnica de la documentación contenida en el expediente **7670 de 2017** y de lo encontrado en la mencionada visita técnica, se determina NO VIABLE la propuesta del STARD propuesto como solución individual de saneamiento para, predio Urb. El Paisaje Etapa 2 Lote No. 21 ubicado en calle 23 N # 22-50 del Municipio de Armenia (Q.), Matrícula Inmobiliaria No. 280 – 207346, teniendo como base que No se cumple el requerimiento No. 10914 del 18 de septiembre de 2020, sin embargo, la decisión de fondo sobre la solicitud de permiso de vertimientos, también, está sujeto a la evaluación jurídica integral de la documentación, al análisis de compatibilidad de uso del suelo, y los demás que el profesional asignado determine."*

Es importante precisar que el análisis del otorgamiento o negación del permiso de vertimientos, se hace desde la valoración de los derechos fundamentales, incluido en estos la no afectación al derecho fundamental al ambiente sano el cual se encuentra consagrado en el artículo 79 de la constitución política Colombiana de 1991, el cual en su tenor literal, dispone lo siguiente:

"Todas las personas tienen derecho a gozar de un ambiente sano. La ley garantizará la participación de la comunidad en las decisiones que puedan afectarlo.

Es deber del Estado proteger la diversidad e integridad del ambiente, conservar las áreas de especial importancia ecológica y fomentar la educación para el logro de esos fines".

En este sentido es de vital importancia determinar si el vertimiento que se pretende legalizar, ya se está generando, si existe o no un sistema construido, o si simplemente es con el ánimo de llevarse a cabo a través del tiempo, presupuestos estos que son indispensables para esta subdirección al momento de tomar una decisión de fondo que resuelva la solicitud, toda vez que el fin primordial es la protección del ambiente y en tal sentido es que se hace indispensable determinar si el sistema propuesto es el indicado para mitigar los impactos que se podrían generar producto de los vertimientos generados por el desarrollo del proyecto y en caso de que se encuentre construido o que se esté desarrollando el proyecto que logre mitigar los impactos por este generados en cuanto a vertimientos se refiere, en cuanto la protección del ambiente, a su tratamiento como derecho fundamental y su prevalencia. Ha reiterado la corte constitucional en su sentencia T-536 de 1992:



RESOLUCIÓN No. 000749
ARMENIA QUINDÍO, 22 MAR 2022

"POR MEDIO DEL CUAL SE NIEGA UN PERMISO DE VERTIMIENTO DE AGUAS RESIDUALES DOMÉSTICAS PARA UNA VIVIENDA CAMPESTRE SE ENCUENTRA CONSTRUIDAS EN EL PREDIO CALLE 23 50 URBANIZACION CERRADA EL PAISAJE ETAPA 2 lote # 21 Y SE ADOPTAN OTRAS DISPOSICIONES"

EXP 7670-2017

"El ambiente sano y ecológicamente equilibrado es un derecho Constitucional fundamental, pues su violación atenta directamente contra la perpetuación de la especie humana y, en consecuencia, con el derecho más fundamental del hombre: la vida. El derecho a la salud y a la vida son derechos fundamentales porque son esenciales al hombre, la salud se encuentra ligada al medio ambiente que le rodea y que dependiendo de las condiciones que éste le ofrezca, le permitirá desarrollarse económica y socialmente a los pueblos, garantizándoles su supervivencia. Existen unos límites tolerables de contaminación que al ser traspasado constituyen un perjuicio para el medio ambiente y la vida, que no pueden ser justificables y por lo tanto exigen imponer unos correctivos"

Que para el mes de febrero de 2022, la Subdirección de Regulación y Control Ambiental de **LA CORPORACIÓN AUTÓNOMA REGIONAL DEL QUINDÍO C.R.Q.**, realiza análisis de compatibilidad de solicitudes de permisos de vertimientos con los usos del suelo del predio urbano denominado **1) CALLE 23 50 URBANIZACION CERRADA EL PAISAJE ETAPA 2 LOTE # 21** ubicado en la Vereda **HOJAS ANCHAS** del Municipio de **ARMENIA (Q)**, identificado con matrícula inmobiliaria **No. 280-207346**, encontrando lo siguiente:

Que de acuerdo al Concepto de Norma Urbanística N° 2-17-0098 del 11 de abril de 2017 expedida por Curaduría Urbana No. 2, del Municipio de Armenia, mediante el cual se informa que el predio denominado Urb. El Paisaje Etapa 2 Lote No. 21, identificado con ficha catastral 0107 0289 0007 000 Matrícula Inmobiliaria 280 - 207346, se encuentra localizado en zona Urbana, Consolidación Urbanística, de uso principal Vivienda unifamiliar, Vivienda Bifamiliar y vivienda multifamiliar.

Adicional a lo anterior, las Empresas Publicas de Armenia EPA, informa mediante oficio con radicado Recibido CRQ 9651 del 24 de octubre del 2020 tener solo cobertura de servicios públicos de Acueducto, pero para Alcantarillado no cuenta con red de alcantarillado en este sector.

De acuerdo a lo anterior, el usuario requiere tramitar permiso de vertimiento ante la CRQ.

Así las cosas, es pertinente continuar con el trámite de legalización del sistema de tratamiento de aguas residuales domésticas ante la Corporación Autónoma Regional del Quindío; esto de conformidad con lo establecido en el artículo 50 de la ley 1537 de 2012 que indica: *"Los prestadores de servicios públicos domiciliarios de acueducto y alcantarillado, están obligados a otorgar la viabilidad y disponibilidad de los servicios y prestarlos efectivamente a usuarios finales, en los suelos legalmente habilitados para el efecto, incluyendo los nuevos sometidos al tratamiento de desarrollo, renovación urbana o consolidación, salvo que demuestren, dentro de los cuarenta y cinco (45) días calendario siguientes a la recepción de la solicitud de licencia respectiva, no contar con capacidad ante la Superintendencia de Servicios Públicos Domiciliarios, en los términos y condiciones que defina el Ministerio de Vivienda, Ciudad y Territorio.*



000749
22 MAR 2022

**RESOLUCIÓN No.
ARMENIA QUINDÍO,**

**"POR MEDIO DEL CUAL SE NIEGA UN PERMISO DE VERTIMIENTO DE AGUAS
RESIDUALES DOMÉSTICAS PARA UNA VIVIENDA CAMPESTRE
SE ENCUENTRA CONSTRUIDAS EN EL PREDIO CALLE 23 50 URBANIZACIÓN CERRADA
EL PAISAJE ETAPA 2 lote # 21 Y SE ADOPTAN OTRAS DISPOSICIONES"**

EXP 7670-2017

En caso de que la Superintendencia compruebe que la empresa no cuenta con la capacidad, el ente territorial a fin de desarrollar los proyectos previstos en la presente ley, adelantará las acciones necesarias para asegurar la financiación de la infraestructura requerida o aplicar lo establecido en los parágrafos 4o y 5o del artículo 16 de la Ley 1469 de 2011. Igualmente, el Gobierno Nacional podrá apoyar la financiación y desarrollo de estos proyectos en el marco de la política de Agua Potable y Saneamiento Básico."

Así mismo el artículo 13 a la ley 1955 de 2019 **POR EL CUAL SE EXPIDE EL PLAN NACIONAL DE DESARROLLO 2018-2022 "PACTO POR COLOMBIA, PACTO POR LA EQUIDAD"**, establece: "Solo requiere permiso de vertimiento la descarga a las aguas superficiales, a las aguas marinas o al suelo.

Es pertinente resaltar, que si bien el artículo 2.2.3.3.5.1 de la Sección 5 del Decreto 1076 de 2015 establece que todas las personas que generen vertimientos a las aguas superficiales, marinas o al suelo, deberán solicitar permiso de vertimiento, se aclara que, para este caso en particular es aplicable de acuerdo a información suministrada por la Empresas Publicas de Armenia.

En consecuencia, al evidenciar esta subdirección que el predio objeto de solicitud se encuentra dentro del perímetro urbano y al no contar con cobertura de servicio de Alcantarillado, esta Subdirección deberá continuar con el respectivo trámite de permiso de vertimiento para el predio objeto de solicitud.

Sin embargo al revisar y analizar el expediente y la documentación contenidos en él, se pudo evidenciar que el requerimiento técnico No 00010914 del 18 de septiembre de 2020, fue entregado de manera personal a Norbelly Ospina el día 23 de octubre de 2020, a la dirección que reposa en expediente, esto es, calle 23 norte # 22-50, tal y como se puede evidenciar en el expediente objeto de solicitud.

A la fecha se pudo comprobar que el usuario (a) no cumplió con el requerimiento técnico antes mencionado donde se le solicitó documentación técnica tales como: memorias técnicas de disposición final y plano de detalle donde se indiquen las dimensiones del STARD, siendo la razón por la cual la ingeniera ambiental en concepto técnico CPTV-394-del 02 de diciembre de 2021 manifestó lo siguiente: **"CONSIDERACION DE LOS FUNDAMENTOS TECNICOS RESULTADO DE LA REVISIÓN DEL EXPEDIENTE:**

Acta de visita No. 18604 del día 12 de febrero de 2018 y visita con Acta No. 37104 del 03 de marzo de 2020, con el fin de observar la existencia y funcionalidad del Sistema de Tratamiento de Aguas Residuales propuesto, encontrando que no corresponde lo observado en campo con la propuesta presentada ya que se evidencio la existencia de campo de infiltración como disposición final del

15



RESOLUCIÓN No.
ARMENIA QUINDÍO,

000749
22 MAR 2022

"POR MEDIO DEL CUAL SE NIEGA UN PERMISO DE VERTIMIENTO DE AGUAS RESIDUALES DOMÉSTICAS PARA UNA VIVIENDA CAMPESTRE SE ENCUENTRA CONSTRUIDAS EN EL PREDIO CALLE 23 50 URBANIZACIÓN CERRADA EL PAISAJE ETAPA 2 lote # 21 Y SE ADOPTAN OTRAS DISPOSICIONES"

EXP 7670-2017

vertimiento tratado mientras que en la propuesta se diseñó un pozo de absorción.

Por lo anterior se Requirió al solicitante mediante, el Oficio No. 10914 del 18 de septiembre de 2020, sin embargo, el usuario no da respuesta a lo solicitado. En el oficio también se advierte al usuario, que de no realizarse las acciones requeridas la corporación podrá adelantar las acciones pertinentes.

Teniendo en cuenta lo anterior, se determina que no hay elementos suficientes para evaluar el sistema de tratamiento de aguas residuales domésticas, por tanto, **No Se Puede** avalar el funcionamiento y diseño STARD propuesto como solución de tratamiento de las aguas residuales generadas en el predio". Lo que conlleva a que esta autoridad ambiental no pueda tomar una decisión de fondo favorable; razón por la cual se debe negar la solicitud del trámite del permiso de vertimiento con radicado **7670-2017**.

Que por lo anterior, esta Subdirección entrará a decidir de fondo una vez brindadas las garantías al interesado y que según el componente documental del expediente 7670-2017, el sistema no se encuentra acorde a la documentación aportada y a lo evidenciado en visita técnica de verificación del STARD; es por esto, que no se pudo determinar si el sistema de tratamiento de aguas residuales instalado en campo es el indicado para mitigar los posibles impactos ambientales que se pudieran llegar a presentar por los vertimientos generados por la vivienda campestre existentes en el predio.

CONSIDERACIONES JURIDICAS

Es deber del Estado proteger la diversidad e integridad del ambiente, conservar las áreas de especial importancia ecológica y fomentar la educación para el logro de estos fines."

Que el artículo 8 de la Constitución Política establece que *'Es obligación del Estado y de las personas proteger las riquezas culturales y naturales de la nación'*.

Que el artículo 79 ibídem, indica que: "Todas las personas tienen derecho a gozar de un ambiente sano. La Ley garantizará la participación de la comunidad en las decisiones que puedan afectarlo".

Es deber del Estado proteger la diversidad e integridad del ambiente, conservar las áreas de especial importancia ecológica y fomentar la educación para el logro de estos fines."

000749

RESOLUCIÓN No.
ARMENIA QUINDÍO,

22 MAR 2022

"POR MEDIO DEL CUAL SE NIEGA UN PERMISO DE VERTIMIENTO DE AGUAS RESIDUALES DOMÉSTICAS PARA UNA VIVIENDA CAMPESTRE SE ENCUENTRA CONSTRUIDAS EN EL PREDIO CALLE 23 50 URBANIZACIÓN CERRADA EL PAISAJE ETAPA 2 lote # 21 Y SE ADOPTAN OTRAS DISPOSICIONES"

EXP 7670-2017

Que el artículo 80 ibídem, establece que: "El Estado planificará el manejo y aprovechamiento de los recursos naturales, para garantizar su desarrollo sostenible, su Conservación, restauración o sustitución..."

Que el artículo 132 ibídem, establece en lo relativo al uso, conservación y preservación de las aguas que: "Sin permiso, no se podrán alterar los cauces, ni el régimen y la calidad de las aguas, ni intervenir su uso legítimo,"

Que la los numerales 9 y 12 del artículo 31 de la Ley 99 de 1993, establece, entre otras como funciones de las Corporaciones Autónomas Regionales, las siguientes:

Numeral 9. Otorgar concesiones, permisos, autorizaciones y licencias ambientales, requeridas por la Ley para el uso, aprovechamiento o movilización de los recursos naturales renovables o para el desarrollo de actividades que afecten o puedan afectar el medio ambiente.

Numeral 12. Ejercer las funciones de evaluación, control y seguimiento ambiental de los usos del agua, el suelo, el aire y los demás recursos naturales renovables, lo cual comprenderá el vertimiento, emisión e incorporación de sustancias o residuos líquidos, sólidos y gaseosos....

Que la Ley 388 de 1997 reglamenta lo relacionado con los Planes de Ordenamiento Territorial de los municipios.

Que la Ley 2' de 1959 establece lo relacionado con la Reserva Forestal Central.

Que el Artículo 2.2.13.9.14 del Decreto 1076 de 2015, Capítulo 3, el cual compiló el Decreto 1594 de 1984 (artículo 72), establece que todo vertimiento a un cuerpo de agua deberá cumplir con la norma de vertimiento dispuesta en dicha reglamentación.

Que en el Artículo 2.2.13.5.1 del Decreto 1076 de 2015 Capítulo 3, el cual compiló el Decreto 3930 de 2010 (artículo 41), establece: **"Toda persona natural o jurídica cuya actividad o servicio genere vertimientos a las aguas superficiales, marinas, o al suelo, deberá solicitar y tramitar ante la autoridad ambiental competente, el respectivo permiso de vertimientos"**

En el artículo 2.2.3.3.5.2 del Decreto 1076 de 2015 Capítulo 3, el cual compiló el Decreto 3930 de 2010 (artículos 42 ibídem), señala los requisitos que se necesitan para obtener un permiso de vertimientos ante la autoridad ambiental.



000749

RESOLUCIÓN No.
ARMENIA QUINDÍO, 22. MAR. 2022

**"POR MEDIO DEL CUAL SE NIEGA UN PERMISO DE VERTIMIENTO DE AGUAS
RESIDUALES DOMÉSTICAS PARA UNA VIVIENDA CAMPESTRE
SE ENCUENTRA CONSTRUIDAS EN EL PREDIO CALLE 23 50 URBANIZACIÓN CERRADA
EL PAISAJE ETAPA 2 lote # 21 Y SE ADOPTAN OTRAS DISPOSICIONES"**

EXP 7670-2017

En el artículo 2.2.3.3.5.5 del Decreto 1076 de 2015, Capítulo 3, el cual compiló el Decreto 3930 de 2010 (artículos 45 ibídem), indica cual es el procedimiento que se debe seguir para la obtención del permiso de vertimientos.

Que el artículo 2.2.3.3.5.7, Decreto 1076 de 2015, Capítulo el cual compiló el Decreto 3930 del 25 de octubre de 2010, (artículo 47), dispone: *"Con fundamento en la clasificación de aguas, en la evaluación de la información aportada por el solicitante, en los hechos y circunstancias deducidos de la visita técnica practicada y en el informe técnico, otorgará o negará el permiso de vertimiento mediante resolución"*

Que la protección al medio ambiente corresponde a uno de los más importantes cometidos estatales, es deber del Estado garantizar a las generaciones futuras la conservación del ambiente y la preservación de los recursos naturales.

*Como resultado de la evaluación técnica de la documentación contenida en el expediente **7670 de 2017** y de lo encontrado en la mencionada visita técnica, se determina NO VIABLE la propuesta del STARD propuesto como solución individual de saneamiento para, predio Urb. El Paisaje Etapa 2 Lote No. 21 ubicado en calle 23 N # 22-50 del Municipio de Armenia (Q.), Matrícula Inmobiliaria No. 280 – 207346, teniendo como base que No se cumple el requerimiento No. 10914 del 18 de septiembre de 2020 y No hay en el expediente contentivo de la solicitud del permiso de vertimientos información que cumpla con los parámetros establecidos en la normatividad. Por lo anterior, No Se Puede evaluar el funcionamiento eficiente del STARD como solución de tratamiento de las aguas residuales generadas en el predio, ni si el sistema de tratamiento propuesto coincide con el instalado en campo o si las aguas residuales están recibiendo tratamiento adecuado.*

"La Resolución 0330 de 2017 expedida por el Ministerio de Vivienda, Ciudad y Territorio "Por la cual se adopta el Reglamento Técnico para el Sector de Agua Potable y Saneamiento Básico – RAS y se derogan las resoluciones 1096 de 2000, 0424 de 2001, 0668 de 2003, 1459 de 2005, 1447 de 2005 y 2320 de 2009".

La Resolución reglamenta los requisitos técnicos que se deben cumplir en las etapas de diseño construcción, puesta en marcha, operación, mantenimiento y rehabilitación de la infraestructura relacionada con los servicios públicos de acueducto, alcantarillado y aseo."

Que de conformidad con el procedimiento para la obtención del permiso de vertimientos determinado en el numeral 5 del artículo 2.2.3.3.5.5 de la sección 5 del Decreto 1076 de 2015



**RESOLUCIÓN No.
ARMENIA QUINDÍO,**

000749
22 MAR 2022

**"POR MEDIO DEL CUAL SE NIEGA UN PERMISO DE VERTIMIENTO DE AGUAS
RESIDUALES DOMÉSTICAS PARA UNA VIVIENDA CAMPESTRE
SE ENCUENTRA CONSTRUIDAS EN EL PREDIO CALLE 23 50 URBANIZACIÓN CERRADA
EL PAISAJE ETAPA 2 lote # 21 Y SE ADOPTAN OTRAS DISPOSICIONES"**

EXP 7670-2017

(artículo 45 del decreto 3930 de 2010), modificado por el Decreto 50 de 2018, se profirió Auto de Trámite con radicado No. SRCA-ATV-102-04-03-2022 que declara reunida toda la información para decidir.

Teniendo en cuenta que, en la Subdirección de Regulación y Control Ambiental de esta Entidad, se encontraba un gran volumen de solicitudes represadas y sin terminar de resolver, entre ellas las de permisos de vertimiento, fue formulado en el mes de agosto del año 2.012, un Plan de Descongestión de trámites ambientales. A la cantidad inicial de trámites represados se suman los demás que han ingresado en las vigencias posteriores, algunos de los cuales aún requieren atención en algunas de las etapas del procedimiento legal.

A la fecha y luego de la aplicación de diversas estrategias desde el inicio de ejecución en el año 2.013, se ha avanzado de manera significativa; sin embargo, todavía se requiere del impulso del Plan de Descongestión, a través de la implementación de variadas acciones que se encuentran pendientes en las etapas del procedimiento definido en la Norma, entre las cuales se encuentran: la práctica de visitas técnicas, citaciones a notificación y notificaciones de actos administrativos, análisis técnico y jurídico, requerimientos técnicos y elaboración de Autos y Resoluciones, entre otras.

Que con base en la revisión de avances y el conocimiento del aumento progresivo de ingreso de solicitudes de permisos, licencias, concesiones y demás trámites ambientales, el Director General expidió la Resolución 044 del 11 de enero de 2017 "Por medio de la cual se declara la congestión administrativa y se inicia un proceso de descongestión, normalización y atención oportuna de tramites ambientales y procedimientos administrativos en las dependencias de la Corporación Autónoma Regional del Quindío y se dictan otras disposiciones". Esta Resolución ha sido prorrogada mediante la Resolución 3524 del 29 de diciembre de 2017, y a su vez modificada parcialmente por la Resolución 824 de 2018. En consideración a la permanencia de las solicitudes sin resolver de fondo, a pesar de los avances logrados hasta la fecha.

Que la Resolución 2169 del 12 de diciembre de 2016, modificada por la Resolución 066 del 16 de enero de 2017, modificada por la Resolución 081 del 18 de enero de 2017 modificada por la Resolución 1035 del 03 de mayo de 2019 y esta última modificada por la Resolución 1861 del 14 de septiembre de 2020, emanadas de la Dirección General de la Corporación Autónoma Regional del Quindío, asignó a la Subdirección de Regulación y Control Ambiental de la Corporación Autónoma Regional del Quindío, la función de otorgar permisos, concesiones, autorizaciones y licencias ambientales requeridas por la ley para el uso, aprovechamiento o movilización de los recursos naturales o para el desarrollo de actividades que afecten o puedan afectar el medio ambiente; por lo tanto es competente para expedir el presente acto administrativo

19



RESOLUCIÓN No.
ARMENIA QUINDÍO,

000749
22 MAR 2022

"POR MEDIO DEL CUAL SE NIEGA UN PERMISO DE VERTIMIENTO DE AGUAS RESIDUALES DOMÉSTICAS PARA UNA VIVIENDA CAMPESTRE SE ENCUENTRA CONSTRUIDAS EN EL PREDIO CALLE 23 50 URBANIZACION CERRADA EL PAISAJE ETAPA 2 lote # 21 Y SE ADOPTAN OTRAS DISPOSICIONES"

EXP 7670-2017

Que en el marco del proceso de descongestión que adelanta la Corporación Autónoma Regional del Quindío, se encuentra para el respectivo impulso procesal, el expediente el **7670-2017** que corresponde al predio **1) CALLE 23 50 URBANIZACION CERRADA EL PAISAJE ETAPA 2 LOTE # 21** ubicado en la Vereda **HOJAS ANCHAS** del Municipio de **ARMENIA (Q)**, identificado con matrícula inmobiliaria No. **280-207346** encontrándose pendiente de resolverse la solicitud de trámite de permiso de vertimiento.

Que con fundamento en lo anterior se desarrolla el proceso de descongestión en procura de normalizar trámites y de atención oportuna según la creación de los grupos internos y la asignación de personal contratista.

En virtud de lo anterior, se realiza la presente **RESOLUCION DE NEGACION DE PERMISO DE VERTIMIENTOS**, por medio de la cual se toma una decisión de fondo a una solicitud, tal como lo establece el numeral 6 del artículo 2.2.3.3.5.5 de la sección 5 del Decreto 1076 de 2015 (decreto 3930 de 2010). En su tenor literal:

"la autoridad ambiental competente decidirá mediante resolución si otorga o niega el permiso de vertimiento, en un término no mayor a veinte (20) días hábiles, contados a partir de la expedición del auto de trámite."

La Corporación Autónoma Regional del Quindío – CRQ, en virtud del artículo 9 de la Ley 1437 de 2011, la cual establece las prohibiciones de las autoridades, indicando en el numeral 4: "Exigir constancias, certificaciones o documentos que reposen en la respectiva Entidad". De igual manera, el artículo noveno del Decreto 019 de 2012 "Ley Antitrámites", trata sobre la prohibición de exigir documentos que reposan en la entidad señalando: "Cuando se esté adelantando un trámite ante la administración, se prohíbe exigir actos administrativos, constancias, certificaciones o documentos que ya reposen en la entidad ante la cual se está tramitando la respectiva actuación (...)" y de los principios de eficacia y economía que rigen las actuaciones administrativas, el primero propende porque las autoridades busquen que los procedimientos logren su finalidad, y para el efecto, deberán remover de oficio los obstáculos puramente formales, entre otros y el segundo tiene por finalidad que las autoridades procedan con austeridad y eficacia, optimizando el uso del tiempo y de los demás recursos, procurando el más alto nivel de calidad en las actuaciones y la protección de los derechos de las personas.

El subdirector de Regulación y Control Ambiental de la Corporación Autónoma Regional del Quindío CRQ, en uso de sus atribuciones y en mérito de lo expuesto,

20

RESOLUCIÓN No.
ARMENIA QUINDÍO,

000749
22 MAR 2022

"POR MEDIO DEL CUAL SE NIEGA UN PERMISO DE VERTIMIENTO DE AGUAS RESIDUALES DOMÉSTICAS PARA UNA VIVIENDA CAMPESTRE SE ENCUENTRA CONSTRUIDAS EN EL PREDIO CALLE 23 50 URBANIZACION CERRADA EL PAISAJE ETAPA 2 lote # 21 Y SE ADOPTAN OTRAS DISPOSICIONES"

EXP 7670-2017

RESUELVE

ARTÍCULO PRIMERO: NEGAR EL PERMISO DE VERTIMIENTO AGUAS RESIDUALES DOMÉSTICAS PARA UNA VIVIENDA CAMPESTRE al señor (a) **NORBIEY OSPINA CARDONA**, identificado (a) con cédula de ciudadanía No. 7.560.510 expedida en Armenia, quien actúa en calidad de Propietario (a) del predio denominado: **1) CALLE 23 50 URBANIZACION CERRADA EL PAISAJE ETAPA 2 LOTE # 21**" ubicado en la Vereda **HOJAS ANCHAS** del Municipio de **ARMENIA (Q)**, identificado con matrícula inmobiliaria No. **280-207346**.

Parágrafo: La negación del permiso de vertimiento para el predio **1) CALLE 23 50 URBANIZACION CERRADA EL PAISAJE ETAPA 2 LOTE # 21**" ubicado en la Vereda **HOJAS ANCHAS** del Municipio de **ARMENIA (Q)**, identificado con matrícula inmobiliaria No. **280-207346**.

ARTICULO SEGUNDO: Como consecuencia de lo anterior Archívese el trámite administrativo de solicitud de permiso de vertimientos, adelantado bajo el expediente radicado **CRQ 7670-2017** del día 06 de septiembre de 2017, relacionado con el predio **1) CALLE 23 50 URBANIZACION CERRADA EL PAISAJE ETAPA 2 LOTE # 21**" ubicado en la Vereda **HOJAS ANCHAS** del Municipio de **ARMENIA (Q)**.

Parágrafo 1: para la presentación de una nueva solicitud de permiso de vertimiento, el usuario (a) deberá seguir el procedimiento y cumplir con los requisitos establecidos en el libro 2 parte 2 titulo 3 capítulo 3 del Decreto 1076 de 2015, además de considerar los demás requisitos y/o consideraciones que tenga la Autoridad Ambiental competente; en todo caso la solicitud que presente deberá permitir a la CRQ evaluar integralmente lo planteado, incluidos los posibles impactos y su mitigación

ARTÍCULO TERCERO: Citar para la notificación personal del presente acto administrativo a él (la) señor (a) **NORBIEY OSPINA CARDONA**, identificado (a) con cédula de ciudadanía No. 7.560.510 expedida en Armenia Propietario (a) del predio denominado **1) CALLE 23 50 URBANIZACION CERRADA EL PAISAJE ETAPA 2 LOTE # 21**" ubicado en la Vereda **HOJAS ANCHAS** del Municipio de **ARMENIA (Q)**, o a su apoderado, debidamente constituido en los términos del artículo 71 de la Ley 99 de 1993, en concordancia con el artículo 66 y siguientes de la ley 1437 de 2011. En forma personal o en su defecto por aviso con la inserción de la parte resolutive de la providencia.

ARTÍCULO CUARTO: El encabezado y la parte Resolutive de la presente Resolución, deberá ser publicada en el boletín ambiental de la C.R.Q., a costa del interesado, de conformidad con los Artículos 70 y 71 de la Ley 99 de 1993, y lo pagado previamente por el solicitante.

21



RESOLUCIÓN No.
ARMENIA QUINDÍO,

000749
22 MAR 2022


"POR MEDIO DEL CUAL SE NIEGA UN PERMISO DE VERTIMIENTO DE AGUAS RESIDUALES DOMÉSTICAS PARA UNA VIVIENDA CAMPESTRE SE ENCUENTRA CONSTRUIDAS EN EL PREDIO CALLE 23 50 URBANIZACIÓN CERRADA EL PAISAJE ETAPA 2 lote # 21 Y SE ADOPTAN OTRAS DISPOSICIONES"

EXP 7670-2017

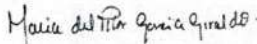
ARTÍCULO QUINTO: La presente Resolución rige a partir de la fecha de ejecutoría, de conformidad con el artículo 87 del Código de Procedimiento Administrativo y de lo Contencioso Administrativo, (ley 1437 de 2011).

ARTICULO SEXTO: Contra el presente acto administrativo procede únicamente el recurso de reposición, el cual debe interponerse ante el funcionario que profirió el acto y deberá ser interpuesto por el solicitante dentro de los diez (10) días siguientes a la notificación, según lo dispuesto por la ley 1437 de 2011.

NOTIFÍQUESE, PUBLÍQUESE Y CÚMPLASE


CARLOS ARIEL TRUKE OSPINA

Subdirector de Regulación y Control Ambiental



MARIA DEL PILAR GARCIA G
Abogada Contratista SRCA



DANIEL JARAMILLO GOMEZ
Profesional Universitario Grado 10



MARIA ELENA RAMÍREZ SALAZARA
Profesional Especializada Grado 16

EXPEDIENTE 7670 DE 2017

22



000749

RESOLUCIÓN No.
ARMENIA QUINDÍO,

22 MAR. 2022

"POR MEDIO DEL CUAL SE NIEGA UN PERMISO DE VERTIMIENTO DE AGUAS RESIDUALES DOMÉSTICAS PARA UNA VIVIENDA CAMPESTRE SE ENCUENTRA CONSTRUIDAS EN EL PREDIO CALLE 23 50 URBANIZACION CERRADA EL PAISAJE ETAPA 2 lote # 21 Y SE ADOPTAN OTRAS DISPOSICIONES"

EXP 7670-2017

**CORPORACION AUTONOMA REGIONAL DEL QUINDIO
NOTIFICACION PERSONAL**

HOY _____ DE _____ DEL AÑO _____ SIENDO LAS _____ SE NOTIFICA DE
MANERA PERSONAL LA RESOLUCION NÚMERO _____ AL SEÑOR _____

EN SU CONDICION DE:

SE LE INFORMÓ QUE CONTRA PRESENTE ACTO ADMINISTRATIVO SOLO PROCEDE EL RECURSO DE:

EL CUAL SE PODRÁ INTERPONER ANTE LA SUBDIRECCION DE REGULACION Y CONTROL AMBIENTAL
DENTRO DE LOS DIEZ (10) DIAS HÁBILES SIGUIENTES A ESTA DILIGENCIA. EL CUAL PODRA
PRESENTARSE DE MANERA PERSONAL O AL CORREO: servicioalcliente@crq.gov.co

EL NOTIFICADO

EL NOTIFICADOR

C.C No -----

C.C. No _____

DESPUES DE ESTAS FIRMAS NO HAY NINGUN ESCRITO.

DESPUES DE ESTAS FIRMAS NO HAY NINGUN ESCRITO



RESOLUCIÓN No. 000750

ARMENIA QUINDÍO,

22 MAR 2022

"POR MEDIO DEL CUAL SE DECLARA EL DESISTIMIENTO Y SE ORDENA EL ARCHIVO DE LA SOLICITUD DE UN PERMISO DE VERTIMIENTO"

LA SUBDIRECCIÓN DE REGULACIÓN Y CONTROL AMBIENTAL DE LA CORPORACIÓN AUTÓNOMA REGIONAL DEL QUINDÍO, en uso de sus atribuciones legales contenidas en la Ley General Ambiental de Colombia, el Código de Procedimiento Administrativo y de lo Contencioso Administrativo y la Resolución 2169 del 12 de diciembre de 2016, modificada por la Resolución 066 del 16 de enero de 2017, modificada por la Resolución 081 del 18 de enero de 2017, Resolución 1035 del 03 de mayo de 2019, y esta última fue modificada por la Resolución 1861 del 14 de septiembre de 2020, emanadas de la Dirección General de la Corporación Autónoma Regional del Quindío y

CONSIDERANDO:

Que el artículo 30 de la Ley 99 de 1993, estipula el objeto de las corporaciones Autónomas Regionales (CAR), en su tenor literal: *"Todas las corporaciones, autónomas regionales tendrán por objeto la ejecución de las políticas, planes, programas y proyectos sobre medio ambiente y recursos naturales renovables, así como dar cumplida y oportuna aplicación a las disposiciones legales vigentes sobre su disposición, administración, manejo y aprovechamiento, conforme a las regulaciones, pautas y directrices expedidas por el Ministerio del Medio Ambiente"*.

Que el artículo 31 numerales 9 y 12 ibídem, dispone: *"Las Corporaciones Autónomas Regionales ejercerán las siguientes funciones: 9) Otorgar concesiones, permisos, autorizaciones y licencias ambientales requeridas por la ley para el uso, aprovechamiento o movilización de los recursos naturales renovables o para el desarrollo de actividades que afecten o puedan afectar el medio ambiente., 12) Ejercer las funciones de evaluación, control y seguimiento ambiental de los usos del agua, el suelo, el aire y los demás recursos naturales renovables..."*

Que el 26 de mayo de 2015, el Ministerio de Ambiente y Desarrollo Sostenible, expidió el Decreto 1076 de 2015 (modificado parcialmente por el Decreto 050 del 2018) capítulo 3, el cual compiló el Decreto 3930 del 25 de octubre de 2010, el cual, a su vez, había derogado el Decreto 1594 de 1984, salvo los artículos 20 y 21, así como también los artículos 193, 213 a 217 y 231 del Decreto 1541 de 1978.

Que el Decreto 1076 de 2015 (modificado parcialmente por el Decreto 050 del 2018), capítulo 3, el cual compiló el Decreto 3930 del 25 de octubre de 2010, reglamenta entre otros aspectos, lo concerniente al ordenamiento del recurso hídrico y los vertimientos.

Que el artículo 2.2.3.3.4.3, del Decreto 1076 de 2015 (modificado parcialmente por el Decreto 050 del 2018), capítulo 3, el cual compiló el Decreto 3930 del 25 de octubre de 2010 (artículo 31), consagra *"toda edificación, concentración de edificaciones o desarrollo urbanístico, turístico o industrial, localizado fuera del área de cobertura del sistema de alcantarillado público, deberá dotarse de sistemas de recolección y tratamiento de residuos líquidos y deberá contar con el respectivo permiso de vertimiento"*.

Que a su vez el artículo 2.2.3.3.5.1 del Decreto 1076 de 2015 (modificado parcialmente por el Decreto 050 del 2018), Capítulo 3, el cual compiló el Decreto 3930 del 25 de octubre de 2010 (artículo 41), manifiesta *"Toda persona natural o jurídica cuya actividad o servicio genere vertimientos a las aguas superficiales, marinas, o al suelo, deberá solicitar y tramitar ante la autoridad ambiental competente, el respectivo permiso de vertimientos"*.





RESOLUCIÓN No. 000750

ARMENIA QUINDÍO, 22 MAR 2022

"POR MEDIO DEL CUAL SE DECLARA EL DESISTIMIENTO Y SE ORDENA EL ARCHIVO DE LA SOLICITUD DE UN PERMISO DE VERTIMIENTO"

Parágrafo 1º. "Se exceptúan del permiso de vertimiento a los usuarios y/o suscriptores que estén conectados a un sistema de alcantarillado público." (Parágrafo suspendido).

Que los artículos 2.2.3.3.5.2, 2.2.3.3.5.5 del Decreto 1076 de 2015 (modificado parcialmente por el Decreto 050 del 2018), Capítulo 3, , el cual compiló el decreto 3930 del 25 de octubre de 2010 (artículos 42 y 45), establecen respectivamente, los requisitos y procedimientos para el trámite de permiso de vertimiento y la prohibición de realizar vertimientos sobre un cuerpo hídrico o sobre el terreno, uno de los requisitos es la constancia del pago para la prestación del servicio de evaluación del permiso de vertimiento.

Que el día **dieciocho (18)** de **agosto** del año dos mil veintiuno (**2021**), el señor **ALVARO BENAVIDES HOYOS**, identificado con cédula de ciudadanía número **7.531.724**, en calidad de **COPROPIETARIO** del predio denominado **1) LOTE "COSTA RICA"**, ubicado en la vereda **BARRAGAN**, del Municipio de **PIJAO (Q)**, identificado con matrícula inmobiliaria **Nº 282-2615**, y matrícula inmobiliaria **0001-00002-0014-000**, presentó ante la **CORPORACIÓN AUTÓNOMA REGIONAL DEL QUINDÍO (C.R.Q)**, Solicitud de Permiso de Vertimientos bajo el radicado **No. 9734-21**, con la cual se anexaron los siguientes documentos:

- Oficio de relación de documentos, relacionados para la solicitud de un permiso de vertimiento.
- Formulario Único Nacional De solicitud de permiso de vertimiento, diligenciado por el señor **ALVARO BENAVIDES HOYOS**, identificado con cédula de ciudadanía número **7.531.724**, en calidad de **COPROPIETARIO**
- Certificado de tradición expedido por la oficina de instrumentos públicos de Calarcá, el día once (11) de agosto del año 2021, para el predio denominado **1) LOTE "COSTA RICA"**, identificado con matrícula inmobiliaria **Nº 282-2615**.
- Copia del recibo de la Asociación de Usuarios de Acueducto Regional, "La Coca- Barragán", correspondiente al predio **"LOS BALSOS"**.
- Caracterización presuntiva, correspondiente al predio **COSTA RICA**.
- Ensayo de permeabilidad, correspondiente al predio **COSTA RICA**, realizado por el ingeniero **Daniel Felipe Chávez Urrego**.
- Diseño de sistema de tratamiento de aguas residuales domésticas, para el predio denominado **COSTA RICA**, realizado por el ingeniero **Daniel Felipe Chávez Urrego**.
- Manual de operación y mantenimiento & Plan de cierre y abandono, sistemas prefabricados de tratamiento de aguas residuales domesticas, correspondiente al predio denominado **COSTA RICA**, firmado por el ingeniero **Daniel Felipe Chávez Urrego**.

RESOLUCIÓN No. 000750

22 MAR 2022

ARMENIA QUINDÍO,

"POR MEDIO DEL CUAL SE DECLARA EL DESISTIMIENTO Y SE ÓRDENA EL ARCHIVO DE LA SOLICITUD DE UN PERMISO DE VERTIMIENTO"

- Catalogo del sistema séptico domiciliario, **ROTOPLAST**, para el predio denominado **COSTA RICA**.
- Copia de la tarjeta profesional expedido por el Consejo Profesional Nacional de ingenia, del ingeniero, el señor **Daniel Felipe Chávez Urrego**
- Certificado de vigencia y antecedentes disciplinarios, expedido por el Consejo Profesional Nacional de ingenia, en favor del ingeniero, el señor **Daniel Felipe Chávez Urrego**.
- Dos (02) Planos y (01) CD, para el predio objeto de solicitud, **COSTA RICA**, realizado por el ingeniero **Daniel Felipe Chávez Urrego**.
- Formato de información costos de proyecto, obra o actividad, para la liquidación de tarifa por servicio de evaluación y seguimiento ambiental, diligenciado por el señor **ALVARO BENAVIDES HOYOS**, identificado con cédula de ciudadanía número **7.531.724**, en calidad de **COPROPIETARIO**.
- Localización y coordenadas del predio **COSTA RICA**.
- Formato de autorización de notificación por correo electrónico, diligenciado por el señor **ALVARO BENAVIDES HOYOS**, identificado con cédula de ciudadanía número **7.531.724**, en calidad de **COPROPIETARIO**.

Que el día trece (13) de agosto del año 2021, La Corporación Autónoma Regional del Quindío, procedió a establecer la tarifa a cancelar por parte del interesado correspondiente a los servicios de evaluación y publicación del trámite de permiso vertimiento, para el predio denominado **1) LOTE "COSTA RICA"**, ubicado en la vereda **BARRAGAN**, del Municipio de **PIJAO (Q)**, identificado con matrícula inmobiliaria **Nº 282-2615**, por un valor de **TRESCIENTOS SETENTA Y NUEVE MIL SISCIENTOS DIEZ PESOS m/cte (\$379.610)**, así mismo se anexaron los siguientes documentos:

- Recibo de consignación **Nº 1268**, y factura electrónica **Nº 972** por concepto de servicio de evaluación y seguimiento ambiental, del pedio denominado **1) LOTE "COSTA RICA"**, por valor de **treientos setenta y nueve mil seiscientos diez pesos m/cte (\$379.610)**.

Que el día dos (02) de septiembre del año 2021, a través de oficio con radicado **Nº 13127** la Subdirección de Regulación y Control Ambiental de la CORPORACIÓN AUTÓNOMA REGIONAL DEL QUINDÍO C.R.Q, vía correo electrónico, efectuó a el señor **ALVARO BENAVIDES HOYOS**, identificado con cédula de ciudadanía número **7.531.724**, en calidad de **COPROPIETARIO** del predio denominado **1) LOTE "COSTA RICA"**, y matrícula inmobiliaria **63190000100060732000**, el siguiente requerimiento de complemento de documentación dentro del trámite de permiso de vertimiento No. **9342-2021**:

"(...)



RESOLUCIÓN No. 000750

ARMENIA QUINDÍO,

22 MAR 2022

"POR MEDIO DEL CUAL SE DECLARA EL DESISTIMIENTO Y SE ORDENA EL ARCHIVO DE LA SOLICITUD DE UN PERMISO DE VERTIMIENTO"

Para el caso particular que nos ocupa, el grupo técnico y jurídico del área de vertimientos de la Subdirección de Regulación y Control Ambiental de la CRQ, realizó la revisión del expediente contentivo de la solicitud de permiso de vertimiento con radicado **No. 9734 de 2021**, para el predio **1) LOTE. "COSTA RICA"** ubicado en la Vereda **BARRAGAN** del Municipio de **PIJAO (Q)**, identificado con matrícula inmobiliaria **Nº 282-2615**, y matrícula inmobiliaria **0001-00002-0014-000**, encontrando que los requisitos exigidos en los artículos 2.2.3.3.5.2 del Decreto 1076 de 2015 el cual compiló el Decreto 3930 de 2010 (artículos 42), no se han cumplido en su totalidad y con el fin de continuar con el trámite es necesario que allegue los siguientes documentos:

1. Fuente de abastecimiento de agua del predio indicando la cuenca a la cual pertenece (la disponibilidad de agua en el predio se puede presentar con un recibo del servicio de acueducto, copia de Resolución de concesión de aguas que expide la CRQ o manifiesto. Determinando el nombre de la fuente abastecedora y la cuenca respectiva). **(De acuerdo con el análisis jurídico realizado a la documentación que reposa en el expediente se logró evidenciar que la fuente de abastecimiento que ha sido aportada es para el predio Los Balsos y no para el predio 1) LOTE. "COSTA RICA" ubicado en la Vereda BARRAGAN del Municipio de PIJAO (Q), por lo tanto, es necesario que se allegue la fuente de abastecimiento para el predio objeto del trámite para dar continuidad a su solicitud).**
2. Concepto de uso del suelo del predio objeto de solicitud expedido por la Autoridad municipal competente de acuerdo a la ubicación del predio, en el que informe sobre la clase y categoría del suelo, así como los usos permitidos, compatibles, restringidos y prohibidos, esta información debe ser de conformidad con las normas urbanísticas del Plan de Ordenamiento Territorial vigente y concertado por la Autoridad Ambiental. **(Al realizar el análisis jurídico del expediente objeto de la solicitud, se evidencia que el Concepto de Uso de suelo para el predio 1) LOTE. "COSTA RICA" ubicado en la Vereda BARRAGAN del Municipio de PIJAO (Q), no ha sido aportado, documento necesario para continuar con el trámite, por lo anterior se le solicita anexar este documento).**

Este concepto de uso de suelos debe establecer lo anteriormente mencionado; no otorgan ningún derecho a su solicitante ni el propietario del inmueble; es un acto que no tiene vigencia, es meramente informativo y no vinculante del uso que la normatividad vigente establece para determinado inmueble, en ningún momento, pueden ser interpretados como autorizaciones o certificados del uso de suelo de un inmueble.

En cuanto al plazo para la entrega de la documentación anterior, es importante aclarar que el numeral 1 del artículo 2.2.3.3.5.5 del Decreto 1076 de 2015 el cual compiló el Decreto 3930 de 2010 (artículo 45), define que en caso de verificarse que la documentación está incompleta, se requerirá al interesado para que la allegue en el término de **diez (10) días hábiles, contados a partir del envío de la respectiva comunicación**

No obstante, lo anterior, con el fin de ser garantes y en aras de buscar la prevalencia de los principios que rigen las actuaciones administrativas, esta subdirección encuentra pertinente dar aplicación a los términos y procedimientos contenidos en el artículo 17 de la ley 1755 del 30 de junio de 2015, esto en lo concerniente a la solicitud de documentación y/o información. En lo oportuno dice la citada norma:

"En virtud del principio de eficacia, cuando la autoridad constate que una petición ya radicada está incompleta o que el peticionario deba realizar una gestión de trámite a su cargo, necesaria para

RESOLUCIÓN No. 000750

ARMENIA QUINDÍO,

22 MAR 2022

"POR MEDIO DEL CUAL SE DECLARA EL DESISTIMIENTO Y SE ORDENA EL ARCHIVO DE LA SOLICITUD DE UN PERMISO DE VERTIMIENTO"

*adoptar una decisión de fondo, y que la actuación pueda continuar sin oponerse a la ley, requerirá al peticionario dentro de los **10 días** siguientes a la fecha de radicación para que la complete en el término **máximo de un mes.***

(...)"

Que a través de lista de chequeo posterior a requerimiento, realizada el día siete (07) de Diciembre del año 2021, en el análisis y revisión jurídico realizado **Maria Ximena Restrepo Agudelo** (contratista) por se puede evidenciar que **NO CUMPLIO** con el requerimiento enviado a la dirección que reposa en el expediente **Nº 9734**, del **18 de agosto del año 2021. (no presento documentación jurídica-Concepto uso de suelos, Fuente de abastecimiento)**, de igual manera se envió la solicitud de complemento de información a la dirección de correo electrónico autorizada, siendo esta fabianherera0205@gmail.com – ecobrasdianaroman@gmail.com , bajo el radicado de salida **Nº20674** el día veintiuno (21) de diciembre del año 2021.

Que, de acuerdo a la documentación aportada, se pudo evidenciar que **Cumplio parcialmente** con los requisitos exigidos por la norma vigente (Artículo 2.2.3.3.5.2 del Decreto 1076 de 2015 (Modificado por el Decreto 050 de 2018) que compiló con el artículo 42 del Decreto 3930 de 2010).

Que la Corporación Autónoma Regional del Quindío profirió el día 17 de enero del año 2017 **LA RESOLUCIÓN NO. 044** la cual fue prorrogada mediante Resolución 3524 del 29 de diciembre de 2017 y a su vez modificada por la resolución 824 de 2018, mediante la cual, se declara la congestión administrativa y se inicia un proceso de Descongestión, Normalización y Atención Oportuna de Trámites y Procedimientos Administrativos en las Dependencias de la Corporación Autónoma Regional del Quindío y se dictan otras Disposiciones.

Que en el marco del proceso de descongestión que adelanta la Corporación Autónoma Regional del Quindío, se encuentra para el respectivo impulso procesal, el expediente el **9734-21** que corresponde al predio denominado **1) LOTE "COSTA RICA"**, ubicado en la vereda **BARRAGAN**, del Municipio de **PIJAO (Q)**, encontrándose pendiente de resolverse la solicitud de trámite de permiso de vertimiento.

La Corporación Autónoma Regional del Quindío – CRQ, en virtud del artículo 9 de la Ley 1437 de 2011, la cual establece las prohibiciones de las autoridades, indicando en el numeral 4: "Exigir constancias, certificaciones o documentos que reposen en la respectiva Entidad". De igual manera, el artículo noveno del Decreto 019 de 2012 "Ley Antitrámites", trata sobre la prohibición de exigir documentos que reposan en la entidad señalando: "Cuando se esté adelantando un trámite ante la administración, se prohíbe exigir actos administrativos, constancias, certificaciones o documentos que ya reposen en la entidad ante la cual se está tramitando la respectiva actuación (...)"; y de los principios de eficacia y economía que rigen las actuaciones administrativas, el primero propende porque las autoridades busquen que los procedimientos logren su finalidad, y para el efecto, deberán remover de oficio los obstáculos puramente formales, entre otros y el segundo tiene por finalidad que las autoridades procedan con austeridad y eficacia, optimizando el uso del tiempo y de los demás recursos, procurando el más alto nivel de calidad en las actuaciones y la protección de los derechos de las personas. Lo anterior en concordancia con el Decreto 2106 de 2019, "Por el cual se dictan normas para simplificar, suprimir y reformar tramites, procesos y procedimientos innecesarios existentes en la administración pública".



RESOLUCIÓN No.

000750

ARMENIA QUINDÍO,

22 MAR 2022

"POR MEDIO DEL CUAL SE DECLARA EL DESISTIMIENTO Y SE ORDENA EL ARCHIVO DE LA SOLICITUD DE UN PERMISO DE VERTIMIENTO"

Que, hasta la fecha, advierte la Subdirección de Regulación y Control Ambiental de la **CORPORACIÓN AUTÓNOMA REGIONAL DEL QUINDÍO**, que el señor **ALVARO BENAVIDES HOYOS**, identificado con cédula de ciudadanía número **7.531.724**, en calidad de **COPROPIETARIO** del predio denominado **1) LOTE "COSTA RICA"**, ubicado en la vereda **BARRAGAN**, del Municipio de **PIJAO (Q)**, identificado con matrícula inmobiliaria **Nº 282-2615**, y matrícula inmobiliaria **0001-00002-0014-000**, pese a que la solicitud de complemento de documentación del trámite de permiso de vertimiento mediante el oficio radicado **No. 00013127**, fue enviado al dirección que reposa en el expediente contentivo de la solicitud, **(Cra 14 #1-100 Edificio Torre Avenida)**, pero dicho oficio no pudo ser entregado a la dirección reportada en el expediente, y enviado por la empresa **CERTIPOSTAL**, tal y como consta en la guía número **922724500945**, así mismo el día **6 de septiembre del año 2021**, se envió documento solicitud de complemento de información a la dirección de correo electrónico fabianherera0205@gmail.com – ecobrasdianaroman@gmail.com, bajo el radicado de salida **Nº20674** el día veintiuno (21) de diciembre del año 2021, tal y como consta en la guía número **96695110505**, **donde se deja anotación que en la dirección suministrada y la dirección de correo electrónico no fue recibido, situación que no es resorte para ésta Corporación ya que es obligación del usuario actualizar la información suministrada**, toda vez que **No allegó la documentación** requerida en los oficio antes mencionados, **(no presentó documentación Jurídica solicitada- Fuente de Abastecimiento y Concepto uso de suelo)**, requerimiento efectuado por la Subdirección de Regulación y Control Ambiental, que hasta la fecha el interesado solicitante, no se presentó ante la autoridad ambiental C.R.Q. con el fin de conocer el estado y cumplimiento del trámite con radicado bajo el **No. 9734 del 2021**, es por esto que ante la omisión de pronunciarse al requerimiento realizado por esta subdirección, es por lo que esta entidad procede a decretar el Desistimiento Tácito de la solicitud de trámite de permiso de vertimiento; toda vez que no se allegaron todos los documentos de que trata el requerimiento efectuado por la C.R.Q., requisitos indispensables a la luz de lo previsto 2.2.3.3.5.2, del Decreto 1076 de 2015 que compiló el artículo 42, del Decreto 3930 de 2010 hoy modificado por el Decreto 050 de 2018 para proseguir con la actuación administrativa, que disponen.

Artículo 2.2.3.3.5.2. Requisitos del permiso de vertimientos. *El interesado en obtener un permiso de vertimiento, deberá presentar ante la autoridad ambiental competente, una solicitud por escrito que contenga la siguiente información:*

- 1. Nombre, dirección e identificación del solicitante y razón social si se trata de una persona jurídica.*
- 2. Poder debidamente otorgado, cuando se actúe mediante apoderado.*
- 3. Certificado de existencia y representación legal para el caso de persona jurídica.*
- 4. Autorización del propietario o poseedor cuando el solicitante sea mero tenedor.*
- 5. Certificado actualizado del Registrador de Instrumentos Públicos y Privados sobre la propiedad del inmueble, o la prueba idónea de la posesión o tenencia.*
- 6. Nombre y localización del predio, proyecto, obra o actividad.*
- 7. Costo del proyecto, obra o actividad.*



RESOLUCIÓN No. 000750

22 MAR 2022

ARMENIA QUINDÍO,

"POR MEDIO DEL CUAL SE DECLARA EL DESISTIMIENTO Y SE ORDENA EL ARCHIVO DE LA SOLICITUD DE UN PERMISO DE VERTIMIENTO"

8. Modificado por el art. 8, Decreto Nacional 050 de 2018. Fuente de abastecimiento de agua indicando la cuenca hidrográfica a la cual pertenece.
9. Características de las actividades que generan el vertimiento.
10. Plano donde se identifique origen, cantidad y localización georreferenciada de las descargas al cuerpo de agua o al suelo.
11. Modificado por el art. 8, Decreto Nacional 050 de 2018. Nombre de la fuente receptora del vertimiento indicando la cuenca hidrográfica a la que pertenece.
12. Caudal de la descarga expresada en litros por segundo.
13. Frecuencia de la descarga expresada en días por mes.
14. Tiempo de la descarga expresada en horas por día.
15. Tipo de flujo de la descarga indicando si es continuo o intermitente.
16. Caracterización actual del vertimiento existente o estado final previsto para el vertimiento proyectado de conformidad con la norma de vertimientos vigente.
17. Ubicación, descripción de la operación del sistema, memorias técnicas y diseños de ingeniería conceptual y básica, planos de detalle del sistema de tratamiento y condiciones de eficiencia del sistema de tratamiento que se adoptará.
18. Concepto sobre el uso del suelo expedido por la autoridad municipal competente.
19. Modificado por el art. 8, Decreto Nacional 050 de 2018. Evaluación ambiental del vertimiento.
20. Plan de gestión del riesgo para el manejo del vertimiento.
21. Constancia de pago para la prestación del servicio de evaluación del permiso de vertimiento.
22. Los demás aspectos que la autoridad ambiental competente consideré necesarios para el otorgamiento del permiso.

(Decreto 3930 de 2010, artículo 42)

Que el precitado Decreto 1076 de 2017, establece:

Artículo 2.2.3.3.5.5. Procedimiento para la obtención del permiso de vertimientos. El procedimiento es el siguiente:





RESOLUCIÓN No. 000750

ARMENIA QUINDÍO,

22 MAR 2022

"POR MEDIO DEL CUAL SE DECLARA EL DESISTIMIENTO Y SE ORDENA EL ARCHIVO DE LA SOLICITUD DE UN PERMISO DE VERTIMIENTO"

1. Una vez radicada la solicitud de permiso de vertimiento, la autoridad ambiental competente contará con diez (10) días hábiles para verificar que la documentación esté completa, la cual incluye el pago por concepto del servicio de evaluación. En caso que la documentación esté incompleta, se requerirá al interesado para que la allegue en el término de diez (10) días hábiles, contados a partir del envío de la comunicación.

(Decreto 3930 de 2010, artículo 45).

FUNDAMENTOS LEGALES

En virtud de lo anterior, se realiza el presente Acto Administrativo de Desistimiento, esto según lo preceptuado en el artículo 2.2.23.3.5.5 del Decreto 1076 de 2015 que compiló el artículo 45 del Decreto 3930 de 2010, en concordancia con lo preceptuado por el artículo 17 de la Ley 1755 de 2015, toda vez que el usuario no cumplió con el requerimiento efectuado por la C.R.Q., al no allegar los documentos e información requerida para poder decidir de fondo la solicitud, lo que generó que la petición quedara incompleta.

Que el Título I de las Disposiciones Generales, artículo tercero del Código de Procedimiento Administrativo y de lo Contencioso Administrativo, consagra: "*Principios: Todas las autoridades deberán interpretar y aplicar las disposiciones que regulan las actuaciones y procedimientos administrativos a la luz de los principios consagrados en la Constitución Política, en la Parte Primera de este Código y en las leyes especiales.*"

Las actuaciones administrativas se desarrollarán, especialmente, con arreglo a los principios del debido proceso, igualdad, imparcialidad, buena fe, moralidad, participación, responsabilidad, transparencia, publicidad, coordinación, eficacia, economía y celeridad (...)."

Que si bien es cierto este trámite se inició bajo los postulados de la Ley 1437 de 2011, también lo es que en sentencia C-818-2011, emitida por la Corte Constitucional se declararon inconstitucionales y por lo tanto diferidos hasta el treinta y uno (31) de diciembre de dos mil catorce (2014), los artículos 13 al 33 de la citada norma, como quiera que por ser el Derecho de Petición un Derecho Fundamental, no era posible reglamentar su ejercicio mediante una Ley ordinaria sino estatutaria. Dado lo anterior, mediante la Ley 1755 de 2015 se reguló el Derecho Fundamental de Petición y se sustituyó un título del Código de Procedimiento Administrativo y de lo Contencioso Administrativo, Título dentro del cual se desarrolla el desistimiento expreso, indicando en el artículo primero lo siguiente:

"Artículo 1º. Sustitúyase el Título II, Derecho de Petición, Capítulo I, Derecho de Petición ante las autoridades-Reglas Generales, Capítulo II Derecho de petición ante autoridades-Reglas Especiales y Capítulo III Derecho de Petición ante organizaciones e instituciones privadas, artículos 13 a 33, de la Parte Primera de la Ley 1437 de 2011, por el siguiente:"

Que el artículo 17 de la Ley 1755 de 2015, estipula el desistimiento tácito así:

RESOLUCIÓN No.

000750

22 MAR 2022

ARMENIA QUINDÍO,

"POR MEDIO DEL CUAL SE DECLARA EL DESISTIMIENTO Y SE ORDENA EL ARCHIVO DE LA SOLICITUD DE UN PERMISO DE VERTIMIENTO"

"Artículo 17. Peticiones incompletas y desistimiento tácito. En virtud del principio de eficacia, cuando la autoridad constate que una petición ya radicada está incompleta o que el peticionario deba realizar una gestión de trámite a su cargo, necesaria para adoptar una decisión de fondo, y que la actuación pueda continuar sin oponerse a la ley, requerirá al peticionario dentro de los diez (10) días siguientes a la fecha de radicación para que la complete en el término máximo de un (1) mes.

A partir del día siguiente en que el interesado aporte los documentos o informes requeridos, se reactivará el término para resolver la petición. Se entenderá que el peticionario ha desistido de su solicitud o de la actuación cuando no satisfaga el requerimiento, salvo que antes de vencer el plazo concedido solicite prórroga hasta por un término igual.

Vencidos los términos establecidos en este artículo, sin que el peticionario haya cumplido el requerimiento, la autoridad decretará el desistimiento y el archivo del expediente, mediante acto administrativo motivado, que se notificará personalmente, contra el cual únicamente procede recurso de reposición, sin perjuicio de que la respectiva solicitud pueda ser nuevamente presentada con el lleno de los requisitos legales."

Que en cuanto a las demás normas jurídicas procedimentales se dará aplicación a la Ley 1437 de 2011, por encontrarse éstas vigentes y ejecutivas.

Que de conformidad con lo previsto en el artículo 42 del Código de Procedimiento Administrativo y de lo Contencioso Administrativo, las autoridades administrativas están obligadas a tomar las decisiones que en derecho corresponda, motivadas, habiéndose dado oportunidad a los interesados para expresar sus opiniones, y con base en las pruebas e informes disponibles, y de todas las peticiones que hayan sido oportunamente planteadas dentro de la actuación por el peticionario y por los terceros reconocidos.

Que, de los antecedentes citados, se desprende que el señor el señor **ALVARO BENAVIDES HOYOS**, identificado con cédula de ciudadanía número **7.531.724**, en calidad de **COPROPIETARIO** del predio denominado **1) LOTE "COSTA RICA"**, ubicado en la vereda **BARRAGAN**, del Municipio de **PIJAO (Q)**, identificado con matrícula inmobiliaria **Nº 282-2615**, y matrícula inmobiliaria **0001-00002-0014-000**, **No cumplió con el requerimiento (no se allegó la documentación, Fuente de abastecimiento y el concepto uso de suelo)** del día **dos (02) de septiembre del 2021**, y de la solicitud de complemento de información del veintiuno (21) de Diciembre del año 2021, con radicado **Nº 20674**, enviado a la dirección de correo electrónico fabianherera0205@gmail.com – ecobrasdianaroman@gmail.com, requerimientos efectuado por la Corporación Autónoma Regional del Quindío para el trámite de permiso de Vertimientos, razón por la cual este Despacho procederá al Desistimiento tácito de la presente solicitud y como consecuencia de éste, al archivo del trámite, en concordancia con lo dispuesto en el artículo 17 de la ley 1755 de 2015.

Que, en virtud de lo precedente, el **SUBDIRECTOR DE REGULACIÓN Y CONTROL AMBIENTAL DE LA CORPORACIÓN AUTÓNOMA REGIONAL DEL QUINDÍO – C.R.Q.**



RESOLUCIÓN No.

000750

ARMENIA QUINDÍO,

22 MAR 2022

"POR MEDIO DEL CUAL SE DECLARA EL DESISTIMIENTO Y SE ORDENA EL ARCHIVO DE LA SOLICITUD DE UN PERMISO DE VERTIMIENTO"

RESUELVE:

ARTICULO PRIMERO. Declarar el desistimiento tácito de la solicitud de permiso de vertimiento de aguas residuales domésticas radicada bajo el No. **9734-2021**, presentado por el señor **ALVARO BENAVIDES HOYOS**, identificado con cédula de ciudadanía número **7.531.724**, en calidad de **COPROPIETARIO** del predio denominado **1) LOTE "COSTA RICA"**, ubicado en la vereda **BARRAGAN**, del Municipio de **PIJAO (Q)**, identificado con matrícula inmobiliaria **Nº 282-2615**, y matrícula inmobiliaria **0001-00002-0014-000**.

PARAGRAFO: La declaratoria de desistimiento tácito de la solicitud de trámite del permiso de vertimiento presentado para el predio denominado **1) LOTE "COSTA RICA"**, ubicado en la vereda **BARRAGAN**, del Municipio de **PIJAO (Q)**, identificado con matrícula inmobiliaria **Nº 282-2615**, se efectúa por los argumentos expuestos en la parte motiva del presente proveído, en todo caso se deja claro que la petición fue allegada de manera incompleta y no fueron allegados por el solicitante los requisitos e información necesaria para poder continuar con la solicitud del permiso de vertimiento, pese a ser requerida por la Autoridad Ambiental.

ARTICULO SEGUNDO: Como consecuencia de lo anterior **ARCHÍVESE** el trámite administrativo de permiso vertimiento, adelantado bajo el expediente radicado No. **9734-2021**, del 18 de agosto del 2021 relacionado con el predio denominado **1) LOTE "COSTA RICA"**, ubicado en la vereda **BARRAGAN**, del Municipio de **PIJAO (Q)**, identificado con matrícula inmobiliaria **Nº 282-2615**.

PARAGRAFO 1: Lo anterior, sin perjuicio de que el interesado pueda presentar nuevamente la solicitud de permiso de vertimiento ante la autoridad ambiental C.R.Q.

PARAGRAFO 2: Para la presentación de una nueva solicitud de permiso de vertimiento, el usuario deberá seguir el procedimiento y cumplir con los requisitos establecidos en el Libro 2 Parte 2 título 3, capítulo 3 del Decreto 1076 de 2016, que compiló el Decreto 3930 de 2010 hoy modificado por el Decreto 050 de 2018. Además de considerar los demás requisitos y/o consideraciones que tenga la Autoridad Ambiental competente; en todo caso la solicitud que presente deberá permitir a la C.R.Q. evaluar integralmente lo planteado, incluido los posibles impactos y su mitigación.

ARTÍCULO TERCERO: : NOTIFICAR - Que de acuerdo a la autorización de notificación por correo electrónico, diligenciado **ALVARO BENAVIDES HOYOS**, identificado con cédula de ciudadanía número **7.531.724**, en calidad de **COPROPIETARIO**, notificar el presente acto administrativo al correo electrónico **fabianherrera0205@gmail.com** – **ecobrasdianaroman@gmail.com**, en los términos de la ley 1437 de 2011.

COMUNICACIÓN A TERCEROS DETERMINADOS Comunicar como terceros determinados a la señora **AMPARO BENAVIDEZ DE JIMENEZ**, la señora **AMANDA BENAVIDES DE LONDOÑO**, la señora **ALICIA BENAVIDES HOYOS**, el señor **ALBERTO BENAVIDES HOYOS**, quienes de acuerdo al estudio de títulos ostentan la calidad de **copropietarios** del predio objeto de solicitud, tal y como se estipula en el artículo 37 de la Ley 1437 de 2011



RESOLUCIÓN No.

000750

22 MAR 2022

ARMENIA QUINDÍO,

"POR MEDIO DEL CUAL SE DECLARA EL DESISTIMIENTO Y SE ORDENA EL ARCHIVO DE LA SOLICITUD DE UN PERMISO DE VERTIMIENTO"

ARTÍCULO CUARTO: El encabezado y la parte resolutive del presente acto administrativo, deberá ser publicada en el boletín ambiental de la C.R.Q., en los términos del artículo 71 de la Ley 99 de 1993.

ARTÍCULO QUINTO: Contra el presente acto administrativo procede únicamente el recurso de reposición, el cual debe interponerse ante el funcionario que profirió el acto y deberá ser interpuesto por el solicitante dentro de los diez días siguientes a la notificación personal, notificación por aviso o al vencimiento del término de la publicación, según sea el caso. (Art. 76 de la ley 1437 de 2011).

ARTÍCULO SEXTO: La presente Resolución rige a partir de la fecha de ejecutoría, de conformidad con el artículo 87 del Código de Procedimiento Administrativo y de lo Contencioso Administrativo, (Ley 1437 de 2011).

NOTIFÍQUESE, PUBLÍQUESE Y CÚMPLASE

CARLOS ARIEL TRUKE OSPINA
Subdirector de Regulación y Control Ambiental

Elaboró; MARIA XIMENA RESTREPO A
Apoyo Jurídico

Revisó: CRISTINA REYES RAMÍREZ
Abogada Contratista

Revisión Técnica JUAN CARLOS AGUDELO
Ingeniero Ambiental



RESOLUCIÓN No. 000756

ARMENIA QUINDÍO, 22 MAR 2022

"POR MEDIO DEL CUAL SE DECLARA EL DESISTIMIENTO Y SE ORDENA EL ARCHIVO DE LA SOLICITUD DE UN PERMISO DE VERTIMIENTO"

LA SUBDIRECCIÓN DE REGULACIÓN Y CONTROL AMBIENTAL DE LA CORPORACIÓN AUTÓNOMA REGIONAL DEL QUINDÍO, en uso de sus atribuciones legales contenidas en la Ley General Ambiental de Colombia, el Código de Procedimiento Administrativo y de lo Contencioso Administrativo y la Resolución 2169 del 12 de diciembre de 2016, modificada por la Resolución 066 del 16 de enero de 2017, modificada por la Resolución 081 del 18 de enero de 2017, Resolución 1035 del 03 de mayo de 2019, y esta última fue modificada por la Resolución 1861 del 14 de septiembre de 2020, emanadas de la Dirección General de la Corporación Autónoma Regional del Quindío y

CONSIDERANDO:

Que el artículo 30 de la Ley 99 de 1993, estipula el objeto de las corporaciones Autónomas Regionales (CAR), en su tenor literal: *"Todas las corporaciones, autónomas regionales tendrán por objeto la ejecución de las políticas, planes, programas y proyectos sobre medio ambiente y recursos naturales renovables, así como dar cumplida y oportuna aplicación a las disposiciones legales vigentes sobre su disposición, administración, manejo y aprovechamiento, conforme a las regulaciones, pautas y directrices expedidas por el Ministerio del Medio Ambiente"*.

Que el artículo 31 numerales 9 y 12 ibídem, dispone: *"Las Corporaciones Autónomas Regionales ejercerán las siguientes funciones: 9) Otorgar concesiones, permisos, autorizaciones y licencias ambientales requeridas por la ley para el uso, aprovechamiento o movilización de los recursos naturales renovables o para el desarrollo de actividades que afecten o puedan afectar el medio ambiente..., 12) Ejercer las funciones de evaluación, control y seguimiento ambiental de los usos del agua, el suelo, el aire y los demás recursos naturales renovables..."*

Que el 26 de mayo de 2015, el Ministerio de Ambiente y Desarrollo Sostenible, expidió el Decreto 1076 de 2015 (modificado parcialmente por el Decreto 050 del 2018) capítulo 3, el cual compiló el Decreto 3930 del 25 de octubre de 2010, el cual, a su vez, había derogado el Decreto 1594 de 1984, salvo los artículos 20 y 21, así como también los artículos 193, 213 a 217 y 231 del Decreto 1541 de 1978.

Que el Decreto 1076 de 2015 (modificado parcialmente por el Decreto 050 del 2018), capítulo 3, el cual compiló el Decreto 3930 del 25 de octubre de 2010, reglamenta entre otros aspectos, lo concerniente al ordenamiento del recurso hídrico y los vertimientos.

Que el artículo 2.2.3.3.4.3, del Decreto 1076 de 2015 (modificado parcialmente por el Decreto 050 del 2018), capítulo 3, el cual compiló el Decreto 3930 del 25 de octubre de 2010 (artículo 31), consagra *"toda edificación, concentración de edificaciones o desarrollo urbanístico, turístico o industrial, localizado fuera del área de cobertura del sistema de alcantarillado público, deberá dotarse de sistemas de recolección y tratamiento de residuos líquidos y deberá contar con el respectivo permiso de vertimiento"*.



RESOLUCIÓN No. 000756

ARMENIA QUINDÍO, 22 MAR 2022

"POR MEDIO DEL CUAL SE DECLARA EL DESISTIMIENTO Y SE ORDENA EL ARCHIVO DE LA SOLICITUD DE UN PERMISO DE VERTIMIENTO"

Que a su vez el artículo 2.2.3.3.5.1 del Decreto 1076 de 2015 (modificado parcialmente por el Decreto 050 del 2018), Capítulo 3, el cual compiló el Decreto 3930 del 25 de octubre de 2010 (artículo 41), manifiesta *"Toda persona natural o jurídica cuya actividad o servicio genere vertimientos a las aguas superficiales, marinas, o al suelo, deberá solicitar y tramitar ante la autoridad ambiental competente, el respectivo permiso de vertimientos"*.

Parágrafo 1º. *"Se exceptúan del permiso de vertimiento a los usuarios y/o suscriptores que estén conectados a un sistema de alcantarillado público."* (Parágrafo suspendido).

Que los artículos 2.2.3.3.5.2, 2.2.3.3.5.5 del Decreto 1076 de 2015 (modificado parcialmente por el Decreto 050 del 2018), Capítulo 3, , el cual compiló el decreto 3930 del 25 de octubre de 2010 (artículos 42 y 45), establecen respectivamente, los requisitos y procedimientos para el trámite de permiso de vertimiento y la prohibición de realizar vertimientos sobre un cuerpo hídrico o sobre el terreno, uno de los requisitos es la constancia del pago para la prestación del servicio de evaluación del permiso de vertimiento.

Que el día seis (06) de septiembre del año dos mil veintiuno (2021), el señor, **JHON FERNANDO VELEZ GARCIA**, identificado con cédula de ciudadanía número **18.412.667**, en calidad de **SOLICITANTE** del predio denominado **1) EL BRAZIL. HOY ESCORPION**, ubicado en la Vereda **PUEBLO RICO** del Municipio de **QUIMBAYA (Q)**, identificado con matrícula inmobiliaria número **280-2421** y ficha catastral número **63594000100040097000**, presentó ante la **CORPORACIÓN AUTÓNOMA REGIONAL DEL QUINDÍO (C.R.Q)**, Solicitud de Permiso de Vertimientos bajo el radicado **No. 6319-21**, con la cual se anexaron los siguientes documentos:

- Formulario único nacional de solicitud de permiso de vertimiento, solicitud radicada para el predio objeto de solicitud **1) EL BRAZIL. HOY ESCORPION**, ubicado en la Vereda **PUEBLO RICO** del Municipio de **QUIMBAYA (Q)**, identificado con matrícula inmobiliaria número **280-2421**.
- Certificado de tradición, expedido por la oficina de instrumentos públicos de Armenia, (Q), el día 1 de junio del año 2021, correspondiente al predio denominado **1) EL BRAZIL. HOY ESCORPION**, identificado con matrícula inmobiliaria número **280-2421**.
- Cotización de servicios laboratorios de aguas, de la universidad del Quindío, sistema integrado de gestión, para el predio **"El Brasil"**.
- Certificado de matrícula mercantil de persona natural, expedido por la Cámara de Comercio de Armenia y del Quindío, el día dos (02) de enero del año 2021,



RESOLUCIÓN No. 000756

ARMENIA QUINDÍO, 22 MAR 2022

"POR MEDIO DEL CUAL SE DECLARA EL DESISTIMIENTO Y SE ORDENA EL ARCHIVO DE LA SOLICITUD DE UN PERMISO DE VERTIMIENTO"

correspondiente al señor **JHON FERNANDO VELEZ GARCIA**, identificado con **NIT 18412667-7**.

- Cotización de estudio modelación de la calidad de agua, realizado por Johanna Pérez Carreño, ingeniera civil.
- Plan de gestión de riesgo para el manejo de vertimientos de aguas residuales, correspondiente al predio "**GRANJA EL BRASIL**", realizado por el ingeniero sanitario y ambiental **Jorge Eliecer Soto Muñoz**.
- Plano tamaño carta, correspondiente al "sistema industrial 1", para el predio "**PROCESADORA AVICOLA POLLO FRESCO**", realizada por el ingeniero **Carlos Mario Loaiza Rendón**.
- Plano tamaño carta, correspondiente al "área de residuos sólidos y líquidos", para el predio "**PROCESADORA AVICOLA POLLO FRESCO**", realizada por el ingeniero **Carlos Mario Loaiza Rendón**.
- Plano tamaño carta, correspondiente al "sistema industrial 3", para el predio "**PROCESADORA AVICOLA POLLO FRESCO**", realizada por el ingeniero **Carlos Mario Loaiza Rendón**.
- Un (01) CD, correspondiente al predio **1) EL BRAZIL. HOY ESCORPION**, para la "**PROCESADORA AVICOLA POLLO FRESCO**",
- Formato de información de costos, de proyecto, obra o actividad, para la liquidación de tarifa por servicios de evaluación y seguimiento ambiental, diligenciado para el predio **1) EL BRAZIL. HOY ESCORPION**.

Que el día primero (01) de junio del año 2021 la Corporación Autónoma Regional del Quindío., procedió a establecer la tarifa a cancelar por parte del interesado correspondiente a los servicios de evaluación y publicación del trámite de permiso vertimiento, para el predio denominado **1) EL BRAZIL. HOY ESCORPION** ubicado en la Vereda de **PUEBLO RICO QUIMBAYA** del Municipio de **Armenia (Q)**, por un valor de **TRESCIENTOS SETENTA Y NUEVE MIL SISCIENTOS DIEZ PESOS m/cte (\$379.610)**, así mismo se anexaron los siguientes documentos:

- Recibo de caja consecutivo **Nº2794** y Factura electrónica **Nº 563**, correspondiente al predio denominado **1) LOTE #1** ubicado en la Vereda de **1) EL BRAZIL. HOY ESCORPION** ubicado en la Vereda de **PUEBLO RICO QUIMBAYA** del Municipio de **Armenia (Q)**, por valor de **treientos setenta y nueve mil seiscientos diez pesos m/cte (\$379.610)**.



RESOLUCIÓN No. 2 MAR 2022

ARMENIA QUINDÍO, 000756

"POR MEDIO DEL CUAL SE DECLARA EL DESISTIMIENTO Y SE ORDENA EL ARCHIVO DE LA SOLICITUD DE UN PERMISO DE VERTIMIENTO"

Que el día diecisiete (17) de noviembre del año 2021, a través de oficio con radicado N° **00018107** la Subdirección de Regulación y Control Ambiental de la CORPORACIÓN AUTÓNOMA REGIONAL DEL QUINDÍO C.R.Q, se efectuó al señor **JHON FERNANDO VELEZ GARCIA**, identificado con cédula de ciudadanía número **18.412.667**, en calidad de **SOLICITANTE** del predio denominado **1) EL BRAZIL. HOY ESCORPION**, ubicado en la Vereda **PUEBLO RICO** del Municipio de **QUIMBAYA (Q)** el siguiente requerimiento de complemento de documentación dentro del trámite de permiso de vertimiento No. **6319 -2021**:

"(...)

Para el caso particular que nos ocupa, el grupo técnico y jurídico del área de vertimientos de la Subdirección de Regulación y Control Ambiental de la CRQ, realizó la revisión del expediente contentivo de la solicitud de permiso de vertimiento con radicado No. E06319 de 2021, para el predio El Brasil hoy Escorpión ubicado en la Vereda Pueblo Rico del Municipio de Armenia (Q), identificado con matrícula inmobiliaria N° 280-2421 encontrando que los requisitos exigidos en los artículos 2.2.3.3.5.2 del Decreto 1076 de 2015 el cual compiló el Decreto 3930 de 2010 (artículos 42), no se han cumplido en su totalidad y con el fin de continuar con el trámite es necesario que allegue los siguientes documentos:

1. *Nombre de la fuente receptora del vertimiento indicando la cuenca hidrográfica o unidad ambiental costera u oceánica a la cual pertenece (descarga a cuerpos de agua).
Esto debido a que en el formulario único nacional de solicitud para permiso de vertimientos no se indicó, así como tampoco en la demás documentación técnica allegada.*
2. *Croquis a mano alzada con las indicaciones precisas de cómo llegar al predio.
Esto debido a que el requisito no se allegó con la documentación técnica allegada.*
3. *Memorias técnicas que definan la ubicación, descripción de operación del sistema, y diseños de ingeniería conceptual y básica. Debe incluir diseño y manual de operación del sistema de disposición de aguas residuales tratadas al suelo, incluyendo mecanismo de descarga y sus elementos estructurantes que permiten el vertimiento al suelo. El diseño del sistema de disposición de los vertimientos debe incluir la documentación de soporte para el análisis, definida en los literales a, b, c, d, e y f, del numeral 3, artículo 6 del Decreto 50 de 2018. Deben ser elaborados y firmados por firmas especializadas o por profesionales calificados para ello y que cuenten con su respectiva tarjeta profesional, de acuerdo con las normas vigentes en la materia.
Esto debido a que en la documentación aportada se evidencia que el STAR se diseñó bajo los parámetros y criterios técnicos establecidos en la resolución 1096 del 2000 (Ras 2000). Por lo que es importante mencionar que dichos parámetros y criterios fueron derogados por la resolución 0330 de 2017, por lo tanto, se requiere hacer el ajuste de diseño según los criterios establecidos en la resolución 0330 de 2017. Adicional, se debe firmar en original (a mano alzada).*
4. *Presentar memorias técnicas de diseño para el STAR Domestico que se propone en el ítem 2.2 de la evaluación ambiental, en función al RAS 0330 de 2017. Allegar los requisitos del Decreto 050-2018 para aguas residuales domesticas descargadas al suelo.*
5. *Plano donde se identifiquen: origen, cantidad y localización georreferenciada de las descargas al*



RESOLUCIÓN No. 000756

ARMENIA QUINDÍO, 2 MAR 2022

"POR MEDIO DEL CUAL SE DECLARA EL DESISTIMIENTO Y SE ORDENA EL ARCHIVO DE LA SOLICITUD DE UN PERMISO DE VERTIMIENTO"

cuerpo de agua o al suelo (plano de localización del sistema con respecto al sitio donde se generan los vertimientos), presentado en formato análogo de 100 cm x 70 cm y copia digital de los mismos (formato Auto CAD y PDF-JPG). Deben estar elaborados y firmados por firmas especializadas o por profesionales calificados para ello y que cuenten con su respectiva tarjeta profesional, de acuerdo con las normas vigentes en la materia.

Esto debido a que el plano allegado en la solicitud no cuenta con el tamaño exigido por la normatividad ambiental vigente, además de que no cuenta con la firma (a mano alzada) del profesional idóneo que lo elaboró

6. *Planos de detalle del sistema de tratamiento y condiciones de eficiencia del sistema de tratamiento que se adoptará (formato análogo, tamaño 100 x 70 cm, con copia digital en formato Auto CAD y PDF-JPG). Deben ser elaborados por firmas especializadas o por profesionales calificados para ello y que cuenten con su respectiva tarjeta profesional, de acuerdo con las normas vigentes en la materia.*

Esto debido a que el plano allegado en la solicitud no cuenta con el tamaño exigido por la normatividad ambiental vigente, además de que no cuenta con la firma (a mano alzada) del profesional idóneo que lo elaboró.

7. *Caracterización actual del vertimiento existente, de conformidad con la norma de vertimientos vigente. Los análisis de las muestras deberán ser realizados en laboratorios acreditados por el IDEAM, de conformidad con lo dispuesto en el Capítulo 9 del Título 8, Parte 2, Libro 2 del Decreto 1076 de 2015 o la norma que lo modifique, adicione o sustituya. El muestreo representativo se deberá realizar de acuerdo con el Protocolo para el Monitoreo de Vertimientos en Aguas Superficiales o Subterráneas.*

Esto en razón a que el vertimiento ya se está generando y se debe conocer el estado físico químico actual del vertimiento, que muestre el total cumplimiento de la Resolución 0631 de 2015 artículo 9 ítem beneficio de aves de corral que demuestre la eficiencia del sistema.

8. *Con base a la caracterización y Según Resolución 0330 de 2017 donde se establece la guía y Reglamento Técnico del Sector Agua Potable y Saneamiento Básico (RAS 2017) "...Artículo 168. Funcionamiento hidráulico de la Planta De Tratamiento De Aguas Residuales. Debe determinarse la hidráulica general de la PTAR..." Presentar Balance de cargas contaminantes y perfil hidráulico en función al Artículo 184. Eficiencias de los Procesos de tratamiento, tabla 29 rangos de eficiencia en los procesos de tratamiento.*

Esto con el fin de determinar las eficiencias de remoción en el sistema propuesto, para establecer si el tren de tratamiento escogido por el usuario cumple con la eficiencia teórica de remoción de carga contaminante.

9. *Evaluación ambiental del vertimiento: sólo lo presentarán por los generadores de vertimientos a cuerpos de agua o al suelo que desarrollen actividades industriales, comerciales o de servicio, así como los provenientes de conjuntos residenciales (Contenido descrito en el Artículo 2.2.3.3.5.3 del Decreto 1076 el cual compiló el Decreto 3930 de 2010, Artículo 43; modificado por el Decreto 50 de 2018, artículo 9). Se exceptúan los vertimientos generados a sistemas de alcantarillado público.*

Esto debido a que el documento allegado no cuenta con la firma original (Mano Alzada) y El profesional idóneo (Ing. Jorge Eliecer soto M.) quien elaboró el documento técnico, Deberá acercarse a las instalaciones de gestión documental de la CRQ y firmar dicho documento. De lo contrario se deberá allegar nuevamente.



RESOLUCIÓN No. 000756

ARMENIA QUINDÍO, 22 MAR 2022

"POR MEDIO DEL CUAL SE DECLARA EL DESISTIMIENTO Y SE ORDENA EL ARCHIVO DE LA SOLICITUD DE UN PERMISO DE VERTIMIENTO"

10. *Ajustar el documento Plan de gestión de riego para el manejo del vertimiento, a los términos de referencia establecidos en la Resolución 1514 de 2012.*
11. *Poder debidamente otorgado, cuando se actúe mediante apoderado (en el caso en que el trámite haya sido delegado a otra persona diferente al propietario del predio). (Este documento es solicitado, en razón a que el propietario del predio es la señora Dora Hoyos García, tal y como consta en el Certificado de tradición y quien tramita el permiso es el señor Jhon Fernando Velez Garica, tal y como consta en el Formulario único Nacional de solicitud de permiso de vertimiento (FUN).*
12. *Certificado de Existencia y Representación Legal expedido por Cámara de Comercio (vigencia inferior a 3 meses) de la persona jurídica o Acta de Posesión, en caso de ser funcionario de alguna Entidad. (Este documento es solicitado, porque en la revisión Jurídica realizada al expediente 6319-21, no se evidencia este documento, solo fue allegado el certificado de matrícula mercantil de persona natural, y es necesario evidenciar quien es el Representante legal del establecimiento (Pollo Fresco #1)*
13. *Fuente de abastecimiento de agua del predio indicando la cuenca hidrográfica o unidad ambiental costera u oceánica a la cual pertenece (la disponibilidad de agua se puede presentar con un recibo del servicio de acueducto, copia de Resolución de concesión de aguas que expide la CRQ, prueba de la solicitud de concesión o manifiesto, determinando el nombre de la fuente abastecedora y la cuenca respectiva). (este documento es requerido por que en el análisis jurídico al expediente 6319-21, no se evidencia que se haya allegado este requisito, el mismo debe corresponder al predio "El Brasil, Hoy Escorpión")*
14. *Nombre de la fuente receptora del vertimiento indicando la cuenca hidrográfica o unidad ambiental costera u oceánica a la cual pertenece (descarga a cuerpos de agua). (Esto en razón a que en el análisis jurídico, no se evidencio que se allegara este documento, el mismo debe corresponder al predio objeto de tramite, es decir al predio "El Brasil, Hoy Escorpión")*
15. *Concepto sobre uso del suelo, expedido por la autoridad municipal competente. (Este documento no se evidencio en el análisis jurídico realizado al expediente 6319-21, el mismo debe ser expedido por la autoridad municipal competente, y debe corresponder al predio denominado "El Brasil, Hoy Escorpión", identificado con número de matrícula inmobiliaria 280-2421).*

No obstante, lo anterior, con el fin ser garantes y en aras de buscar la prevalencia de los principios que rigen las actuaciones administrativas, esta subdirección encuentra pertinente dar aplicación a los términos y procedimientos contenidos en el artículo 17 de la ley 1755 del 30 de junio de 2015, esto en lo concerniente a la solicitud de documentación y/o información. En lo oportuno dice la citada norma:

"En virtud del principio de eficacia, cuando la autoridad constate que una petición ya radicada está incompleta o que el peticionario deba realizar una gestión de trámite a su cargo, necesaria para adoptar una decisión de fondo, y que la actuación pueda continuar



RESOLUCIÓN No. 000756

ARMENIA QUINDÍO, 12 2 MAR 2022

"POR MEDIO DEL CUAL SE DECLARA EL DESISTIMIENTO Y SE ORDENA EL ARCHIVO DE LA SOLICITUD DE UN PERMISO DE VERTIMIENTO"

*sin oponerse a la ley, requerirá al peticionario dentro de los 10 días siguientes a la fecha de radicación para que la complete en el término **máximo de un mes**.*

A partir del día siguiente en que el interesado aporte los documentos o informes requeridos, se reactivará el término para resolver la petición.

*Se entenderá que el peticionario ha desistido de su solicitud o de la actuación, cuando no satisfaga el requerimiento, **salvo que antes de vencer el plazo concedido solicite prorroga hasta por un término igual...**"*

(...)"

Que el día tres (03) de marzo del año 2022, a través de radicado N° 2494-21, la señora **Alejandra María Velez**, quien actúa en calidad de Representante legal de **Mega Pollo** identificado con número **NIT 901.464.220-8**, solicita prorroga para dar cumplimiento al oficio n° 18107- 2021.

Que el día once de marzo del año 2022, la Subdirección de Regulación y Control Ambiental, bajo radicado N° 3739, emitió respuesta a la solicitud enviada el tres (03) de marzo, en la cual niega la solicitud de prorroga, toda vez que la misma fue enviada de manera extemporánea, es decir, la solicitud se radico después de la fecha del vencimiento inicial.

Que a través de lista de chequeo posterior a requerimiento, realizada el día diecisiete (17) de marzo del año 2022, se puede evidenciar que **no cumplió el requerimiento (no se aportó documentación técnico-jurídica, previamente requerida, documentos necesarios bajo el amparo del artículo 2.2.3.3.5.2 del Decreto 1076 de 2015 para dar continuidad a la solicitud de permiso de vertimientos)**, solicitud de complemento de información enviado bajo radicado N° 00018107, del **diecisiete (17) de noviembre del año 2021**.

Que, de acuerdo a la documentación aportada, se pudo evidenciar que **no cumplió con la totalidad** de los requisitos exigidos por la norma vigente (Artículo 2.2.3.3.5.2 del Decreto 1076 de 2015 (Modificado por el Decreto 050 de 2018) que compiló con el artículo 42 del Decreto 3930 de 2010).

Que la Corporación Autónoma Regional del Quindío profirió el día 17 de enero del año 2017 **LA RESOLUCIÓN NO. 044** la cual fue prorrogada mediante Resolución 3524 del 29 de diciembre de 2017 y a su vez modificada por la resolución 824 de 2018, mediante la cual, se declara la congestión administrativa y se inicia un proceso de Descongestión, Normalización y Atención Oportuna de Trámites y Procedimientos Administrativos en las Dependencias de la Corporación Autónoma Regional del Quindío y se dictan otras Disposiciones.

Que en el marco del proceso de descongestión que adelanta la Corporación Autónoma Regional del Quindío, se encuentra para el respectivo impulso procesal, el expediente el **6319-21** que



RESOLUCIÓN No. 000758

ARMENIA QUINDÍO, 22 MAR 2022

"POR MEDIO DEL CUAL SE DECLARA EL DESISTIMIENTO Y SE ORDENA EL ARCHIVO DE LA SOLICITUD DE UN PERMISO DE VERTIMIENTO"

corresponde al predio **1) EL BRAZIL. HOY ESCORPION**, ubicado en la Vereda **PUEBLO RICO** del Municipio de **QUIMBAYA (Q)**, encontrándose pendiente de resolverse la solicitud de trámite de permiso de vertimiento.

La Corporación Autónoma Regional del Quindío – CRQ, en virtud del artículo 9 de la Ley 1437 de 2011, la cual establece las prohibiciones de las autoridades, indicando en el numeral 4: "Exigir constancias, certificaciones o documentos que reposen en la respectiva Entidad". De igual manera, el artículo noveno del Decreto 019 de 2012 "Ley Antitrámites", trata sobre la prohibición de exigir documentos que reposan en la entidad señalando: "Cuando se esté adelantando un trámite ante la administración, se prohíbe exigir actos administrativos, constancias, certificaciones o documentos que ya reposen en la entidad ante la cual se está tramitando la respectiva actuación (...)" y de los principios de eficacia y economía que rigen las actuaciones administrativas, el primero propende porque las autoridades busquen que los procedimientos logren su finalidad, y para el efecto, deberán remover de oficio los obstáculos puramente formales, entre otros y el segundo tiene por finalidad que las autoridades procedan con austeridad y eficacia, optimizando el uso del tiempo y de los demás recursos, procurando el más alto nivel de calidad en las actuaciones y la protección de los derechos de las personas. Lo anterior en concordancia con el Decreto 2106 de 2019, "Por el cual se dictan normas para simplificar, suprimir y reformar tramites, procesos y procedimientos innecesarios existentes en la administración pública".

Que, hasta la fecha, advierte la Subdirección de Regulación y Control Ambiental de la **CORPORACIÓN AUTÓNOMA REGIONAL DEL QUINDÍO**, el señor **JHON FERNANDO VELEZ GARCIA**, identificado con cédula de ciudadanía número **18.412.667**, en calidad de **SOLICITANTE** del predio denominado **1) EL BRAZIL. HOY ESCORPION**, ubicado en la Vereda **PUEBLO RICO** del Municipio de **QUIMBAYA (Q)**, identificado con matrícula inmobiliaria número **280-2421** y ficha catastral número **63594000100040097000**, pese a que la solicitud de complemento de documentación del trámite de permiso de vertimiento por medio de oficio **No. 00000018107**, fue enviado a la dirección de correo electrónico **megapollosas@outlook.com**; por la empresa de mensajería **CERTIPOSTAL**, mensaje recibido y abierto el día 17 de noviembre del año 2021, tal y como consta en la guía N° **94612180505**, y que a través de lista de chequeo posterior a requerimiento de complemento de información, se evidenció que el usuario no allegó la documentación requerida en el oficio antes mencionado, **(no se aportó documentación técnico-jurídica, previamente requerida, documentos necesarios bajo el amparo del artículo 2.2.3.3.5.2 del Decreto 1076 de 2015 para dar continuidad a la solicitud de permiso de vertimientos)**, siendo estos requisitos indispensables a la luz de lo previsto 2.2.3.3.5.2, del Decreto 1076 de 2015 que compiló el artículo 42 del Decreto 3930 de 2010, y a su vez modificado por el Decreto 050 de 2018, para proseguir con la actuación administrativa, que disponen.



RESOLUCIÓN No. 000756

ARMENIA QUINDÍO, 12 2 MAR 2022

"POR MEDIO DEL CUAL SE DECLARA EL DESISTIMIENTO Y SE ORDENA EL ARCHIVO DE LA SOLICITUD DE UN PERMISO DE VERTIMIENTO"

Artículo 2.2.3.3.5.2. Requisitos del permiso de vertimientos. *El interesado en obtener un permiso de vertimiento, deberá presentar ante la autoridad ambiental competente, una solicitud por escrito que contenga la siguiente información:*

1. *Nombre, dirección e identificación del solicitante y razón social si se trata de una persona jurídica.*
2. *Poder debidamente otorgado, cuando se actúe mediante apoderado.*
3. *Certificado de existencia y representación legal para el caso de persona jurídica.*
4. *Autorización del propietario o poseedor cuando el solicitante sea mero tenedor.*
5. *Certificado actualizado del Registrador de Instrumentos Públicos y Privados sobre la propiedad del inmueble, o la prueba idónea de la posesión o tenencia.*
6. *Nombre y localización del predio, proyecto, obra o actividad.*
7. *Costo del proyecto, obra o actividad.*
8. *Modificado por el art. 8, Decreto Nacional 050 de 2018. Fuente de abastecimiento de agua indicando la cuenca hidrográfica a la cual pertenece.*
9. *Características de las actividades que generan el vertimiento.*
10. *Plano donde se identifique origen, cantidad y localización georreferenciada de las descargas al cuerpo de agua o al suelo.*
11. *Modificado por el art. 8, Decreto Nacional 050 de 2018. Nombre de la fuente receptora del vertimiento indicando la cuenca hidrográfica a la que pertenece.*
12. *Caudal de la descarga expresada en litros por segundo.*
13. *Frecuencia de la descarga expresada en días por mes.*
14. *Tiempo de la descarga expresada en horas por día.*
15. *Tipo de flujo de la descarga indicando si es continuo o intermitente.*
16. *Caracterización actual del vertimiento existente o estado final previsto para el vertimiento proyectado de conformidad con la norma de vertimientos vigente.*



RESOLUCIÓN No. 000756

ARMENIA QUINDÍO, 22 MAR 2022

"POR MEDIO DEL CUAL SE DECLARA EL DESISTIMIENTO Y SE ORDENA EL ARCHIVO DE LA SOLICITUD DE UN PERMISO DE VERTIMIENTO"

17. *Ubicación, descripción de la operación del sistema, memorias técnicas y diseños de ingeniería conceptual y básica, planos de detalle del sistema de tratamiento y condiciones de eficiencia del sistema de tratamiento que se adoptará.*
18. *Concepto sobre el uso del suelo expedido por la autoridad municipal competente.*
19. *Modificado por el art. 8, Decreto Nacional 050 de 2018. Evaluación ambiental del vertimiento.*
20. *Plan de gestión del riesgo para el manejo del vertimiento.*
21. *Constancia de pago para la prestación del servicio de evaluación del permiso de vertimiento.*
22. *Los demás aspectos que la autoridad ambiental competente considere necesarios para el otorgamiento del permiso.*

(Decreto 3930 de 2010, artículo 42)

Que el precitado Decreto 1076 de 2017, establece:

Artículo 2.2.3.3.5.5. Procedimiento para la obtención del permiso de vertimientos. *El procedimiento es el siguiente:*

1. *Una vez radicada la solicitud de permiso de vertimiento, la autoridad ambiental competente contará con diez (10) días hábiles para verificar que la documentación esté completa, la cual incluye el pago por concepto del servicio de evaluación. En caso que la documentación esté incompleta, se requerirá al interesado para que la allegue en el término de diez (10) días hábiles, contados a partir del envío de la comunicación.*

(Decreto 3930 de 2010, artículo 45).

FUNDAMENTOS LEGALES

En virtud de lo anterior, se realiza el presente Acto Administrativo de Desistimiento, esto según lo preceptuado en el artículo 2.2.23.3.5.5 del Decreto 1076 de 2015 que compiló el artículo 45 del Decreto 3930 de 2010, en concordancia con lo preceptuado por el artículo 17 de la Ley 1755 de 2015, toda vez que el usuario no cumplió con el requerimiento efectuado por la C.R.Q., al no allegar los documentos e información requerida para poder decidir de fondo la solicitud, lo que género que la petición quedara incompleta.



RESOLUCIÓN No. 000756

ARMENIA QUINDÍO, 22 MAR 2022

"POR MEDIO DEL CUAL SE DECLARA EL DESISTIMIENTO Y SE ORDENA EL ARCHIVO DE LA SOLICITUD DE UN PERMISO DE VERTIMIENTO"

Que el Título I de las Disposiciones Generales, artículo tercero del Código de Procedimiento Administrativo y de lo Contencioso Administrativo, consagra: "*Principios: Todas las autoridades deberán interpretar y aplicar las disposiciones que regulan las actuaciones y procedimientos administrativos a la luz de los principios consagrados en la Constitución Política, en la Parte Primera de este Código y en las leyes especiales.*"

Las actuaciones administrativas se desarrollarán, especialmente, con arreglo a los principios del debido proceso, igualdad, imparcialidad, buena fe, moralidad, participación, responsabilidad, transparencia, publicidad, coordinación, eficacia, economía y celeridad (...)."

Que si bien es cierto este trámite se inició bajo los postulados de la Ley 1437 de 2011, también lo es que en sentencia C-818-2011, emitida por la Corte Constitucional se declararon inconstitucionales y por lo tanto diferidos hasta el treinta y uno (31) de diciembre de dos mil catorce (2014), los artículos 13 al 33 de la citada norma, como quiera que por ser el Derecho de Petición un Derecho Fundamental, no era posible reglamentar su ejercicio mediante una Ley ordinaria sino estatutaria. Dado lo anterior, mediante la Ley 1755 de 2015 se reguló el Derecho Fundamental de Petición y se sustituyó un título del Código de Procedimiento Administrativo y de lo Contencioso Administrativo, Título dentro del cual se desarrolla el desistimiento expreso, indicando en el artículo primero lo siguiente:

"Artículo 1º. *Sustitúyase el Título II, Derecho de Petición, Capítulo I, Derecho de Petición ante las autoridades-Reglas Generales, Capítulo II Derecho de petición ante autoridades-Reglas Especiales y Capítulo III Derecho de Petición ante organizaciones e instituciones privadas, artículos 13 a 33, de la Parte Primera de la Ley 1437 de 2011, por el siguiente:*"

Que el artículo 17 de la Ley 1755 de 2015, estipula el desistimiento tácito así:

"Artículo 17. Peticiones incompletas y desistimiento tácito. *En virtud del principio de eficacia, cuando la autoridad constate que una petición ya radicada está incompleta o que el peticionario deba realizar una gestión de trámite a su cargo, necesaria para adoptar una decisión de fondo, y que la actuación pueda continuar sin oponerse a la ley, requerirá al peticionario dentro de los diez (10) días siguientes a la fecha de radicación para que la complete en el término máximo de un (1) mes.*

A partir del día siguiente en que el interesado aporte los documentos o informes requeridos, se reactivará el término para resolver la petición. Se entenderá que el peticionario ha desistido de su solicitud o de la actuación cuando no satisfaga el requerimiento, salvo que antes de vencer el plazo concedido solicite prórroga hasta por un término igual.



RESOLUCIÓN No.

000756

ARMENIA QUINDÍO, 22 MAR 2022

"POR MEDIO DEL CUAL SE DECLARA EL DESISTIMIENTO Y SE ORDENA EL ARCHIVO DE LA SOLICITUD DE UN PERMISO DE VERTIMIENTO"

Vencidos los términos establecidos en este artículo, sin que el peticionario haya cumplido el requerimiento, la autoridad decretará el desistimiento y el archivo del expediente, mediante acto administrativo motivado, que se notificará personalmente, contra el cual únicamente procede recurso de reposición, sin perjuicio de que la respectiva solicitud pueda ser nuevamente presentada con el lleno de los requisitos legales."

Que en cuanto a las demás normas jurídicas procedimentales se dará aplicación a la Ley 1437 de 2011, por encontrarse éstas vigentes y exequibles.

Que de conformidad con lo previsto en el artículo 42 del Código de Procedimiento Administrativo y de lo Contencioso Administrativo, las autoridades administrativas están obligadas a tomar las decisiones que en derecho corresponda, motivadas, habiéndose dado oportunidad a los interesados para expresar sus opiniones, y con base en las pruebas e informes disponibles, y de todas las peticiones que hayan sido oportunamente planteadas dentro de la actuación por el peticionario y por los terceros reconocidos.

Que, de los antecedentes citados, se desprende que el señor **JHON FERNANDO VELEZ GARCIA**, identificado con cédula de ciudadanía número **18.412.667**, en calidad de **SOLICITANTE** del predio denominado **1) EL BRAZIL. HOY ESCORPION**, ubicado en la Vereda **PUEBLO RICO** del Municipio de **QUIMBAYA (Q)**, identificado con matrícula inmobiliaria número **280-2421** y ficha catastral número **63594000100040097000**, **No cumplió** con el requerimiento técnico y jurídico enviado bajo el **No. 00018107** del **diecisiete (17) de octubre del año 2021**, **(no se aportó documentación técnico-jurídica, previamente requerida, documentos necesarios bajo el amparo del artículo 2.2.3.3.5.2 del Decreto 1076 de 2015 para dar continuidad a la solicitud de permiso de vertimientos)**, requerimiento efectuado por la Corporación Autónoma Regional del Quindío para el trámite de permiso de Vertimientos, razón por la cual este Despacho procederá al Desistimiento tácito de la presente solicitud y como consecuencia de éste, al archivo del trámite, en concordancia con lo dispuesto en el artículo 17 de la ley 1755 de 2015.

Que, en virtud de lo precedente, el **SUBDIRECTOR DE REGULACIÓN Y CONTROL AMBIENTAL DE LA CORPORACIÓN AUTÓNOMA REGIONAL DEL QUINDÍO – C.R.Q.**

RESUELVE:

ARTICULO PRIMERO. Declarar el desistimiento tácito de la solicitud de permiso de vertimiento de aguas residuales domésticas radicada bajo el No. **6319-2021**, presentado por el señor, **JHON FERNANDO VELEZ GARCIA**, identificado con cédula de ciudadanía número **18.412.667**, en calidad de **SOLICITANTE** del predio denominado **1) EL BRAZIL. HOY**



RESOLUCIÓN No. 00756

ARMENIA QUINDÍO, 22 MAR 2022

"POR MEDIO DEL CUAL SE DECLARA EL DESISTIMIENTO Y SE ORDENA EL ARCHIVO DE LA SOLICITUD DE UN PERMISO DE VERTIMIENTO"

ESCORPION, ubicado en la Vereda **PUEBLO RICO** del Municipio de **QUIMBAYA (Q)**, identificado con matrícula inmobiliaria número **280-2421** y ficha catastral número **63594000100040097000**.

PARAGRAFO: La declaratoria de desistimiento tácito de la solicitud de trámite del permiso de vertimiento presentado para el predio denominado **1) EL BRAZIL. HOY ESCORPION**, ubicado en la Vereda **PUEBLO RICO** del Municipio de **QUIMBAYA (Q)**, identificado con matrícula inmobiliaria número **280-2421** y ficha catastral número **63594000100040097000**, se efectúa por los argumentos expuestos en la parte motiva del presente proveído, en todo caso se deja claro que la petición fue allegada de manera incompleta y no fueron allegados por el solicitante los requisitos e información necesaria para poder continuar con la solicitud del permiso de vertimiento, pese a ser requerida por la Autoridad Ambiental.

ARTICULO SEGUNDO: Como consecuencia de lo anterior **ARCHÍVESE** el trámite administrativo de permiso vertimiento, adelantado bajo el expediente radicado No. 6319-2021, del seis de septiembre del 2021 relacionado con el predio denominado **1) EL BRAZIL. HOY ESCORPION**, ubicado en la Vereda **PUEBLO RICO** del Municipio de **QUIMBAYA (Q)**, identificado con matrícula inmobiliaria número **280-2421** y ficha catastral número **63594000100040097000**.

PARAGRAFO 1: Lo anterior, sin perjuicio de que el interesado pueda presentar nuevamente la solicitud de permiso de vertimiento ante la autoridad ambiental C.R.Q.

PARAGRAFO 2: Para la presentación de una nueva solicitud de permiso de vertimiento, el usuario deberá seguir el procedimiento y cumplir con los requisitos establecidos en el Libro 2 Parte 2 título 3, capítulo 3 del Decreto 1076 de 2016, que compiló el Decreto 3930 de 2010 hoy modificado por el Decreto 050 de 2018. Además de considerar los demás requisitos y/o consideraciones que tenga la Autoridad Ambiental competente; en todo caso la solicitud que presente deberá permitir a la C.R.Q. evaluar integralmente lo planteado, incluido los posibles impactos y su mitigación.

ARTÍCULO TERCERO: NOTIFICAR - el presente acto administrativo presentado por el señor **JHON FERNANDO VELEZ GARCIA**, identificado con cédula de ciudadanía número **18.412.667**, en calidad de **SOLICITANTE** del predio denominado **1) EL BRAZIL. HOY ESCORPION**, a la dirección de correo electrónico **megapollosas@outlook.com** o a su apoderado en los términos de la ley 1437 de 2011.



RESOLUCIÓN No. 000756

ARMENIA QUINDÍ, 22 MAR 2022

"POR MEDIO DEL CUAL SE DECLARA EL DESISTIMIENTO Y SE ORDENA EL ARCHIVO DE LA SOLICITUD DE UN PERMISO DE VERTIMIENTO"


ARTÍCULO CUARTO: El encabezado y la parte resolutive del presente acto administrativo, deberá ser publicada en el boletín ambiental de la C.R.Q., en los términos del artículo 71 de la Ley 99 de 1993.


ARTÍCULO QUINTO: Contra el presente acto administrativo procede únicamente el recurso de reposición, el cual debe interponerse ante el funcionario que profirió el acto y deberá ser interpuesto por el solicitante dentro de los diez días siguientes a la notificación personal, notificación por aviso o al vencimiento del término de la publicación, según sea el caso. (Art. 76 de la ley 1437 de 2011).

ARTÍCULO SEXTO: La presente Resolución rige a partir de la fecha de ejecutoria, de conformidad con el artículo 87 del Código de Procedimiento Administrativo y de lo Contencioso Administrativo, (Ley 1437 de 2011).

NOTIFÍQUESE, PUBLÍQUESE Y CÚMPLASE


CARLOS ARIEL TRUKE OSPINA
Subdirector de Regulación y Control Ambiental


Elaboró: MARIA XIMENA RESTREPO A
Apoyo Jurídico SRCA-CRQ


Revisión Jurídica: CRISTINA REYES RAMIREZ
Abogada Contratista SRCA-CRQ

Revisión técnica: JEISSY RENTERIA TRIANA
Ingeniera Ambiental SRCA-CRQ



RESOLUCIÓN No. 000757

ARMENIA QUINDIO, 22 MAR 2022

"POR MEDIO DEL CUAL SE OTORGA UN PERMISO DE VERTIMIENTO DE AGUAS RESIDUALES DOMÉSTICAS PARA UNA VIVIENDA UNIFAMILIAR CAMPESINA QUE SE PRETENDE CONSTRUIR ÚNICA Y EXCLUSIVAMENTE Y SE ADOPTAN OTRAS DISPOSICIONES"

LA SUBDIRECCIÓN DE REGULACIÓN Y CONTROL AMBIENTAL DE LA CORPORACIÓN AUTÓNOMA REGIONAL DEL QUINDÍO, en uso de sus atribuciones legales contenidas en la Ley General Ambiental de Colombia, el Código de Procedimiento Administrativo y de lo Contencioso Administrativo y la Resolución 2169 del 12 de diciembre de 2018, modificada por la Resolución 066 del 16 de enero de 2017, modificada por la Resolución 081 del 18 de enero de 2017 y a su vez modificada por las Resoluciones No. 1035 del 03 de mayo del 2019 y 1861 del 14 de septiembre del año 2020, emanadas de la Dirección General de la Corporación Autónoma Regional del Quindío y,

CONSIDERANDO:

Que el día 26 de mayo del año 2015, el Gobierno Nacional expidió el Decreto 1076 de 2015 **"Por medio del cual se expide el Decreto Único Reglamentario del Sector Ambiente y Desarrollo Sostenible"**, en el cual incorporó gran parte de la normatividad Ambiental que rige en el territorio Colombiano, entre las normas concentradas está el Decreto 1541 de mil novecientos setenta y ocho (1978) el cual en su momento reguló aspectos relacionados con la disposición de vertimientos, así como también el Decreto 3930 de 2010, el cual derogó el Decreto 1594 de 1984, salvo los artículos 20 y 21, además de los artículos 193, 213 a 217 y 231 del Decreto 1541 de 1978. Teniendo con esto que el Decreto 1076 de 2015 reglamenta, entre otros aspectos, lo concerniente al ordenamiento del recurso hídrico y los vertimientos compilando el Decreto 3930 de 2010, este último modificado parcialmente por el Decreto 050 de 2018.

Que el día 07 de enero del año 2021, el señor **CARLOS HUMBERTO MUÑOZ PEREZ** identificado con la cedula de ciudadanía No. 7.522.885, quien es el propietario del predio denominado: **1) LOTE #22 CONDOMINIO CAMPESTRE LA ARBOLEDA**, ubicado en la vereda **SAN ANTONIO** del Municipio de **CIRCASIA (Q)**, identificado con matrícula inmobiliaria **No. 280-169905**, presentó a la **CORPORACIÓN AUTÓNOMA REGIONAL DEL QUINDÍO -C.R.Q.** Formulario Único Nacional de Solicitud de Permiso de Vertimientos con radicado No. **00183-2021**, acorde con la información que se detalla:

RESOLUCIÓN No. 000757

ARMENIA QUINDIO, 122 MAR 2022

"POR MEDIO DEL CUAL SE OTORGA UN PERMISO DE VERTIMIENTO DE AGUAS RESIDUALES DOMÉSTICAS PARA UNA VIVIENDA UNIFAMILIAR CAMPESINA QUE SE PRETENDE CONSTRUIR ÚNICA Y EXCLUSIVAMENTE Y SE ADOPTAN OTRAS DISPOSICIONES"

ASPECTOS TÉCNICOS Y AMBIENTALES GENERALES

INFORMACIÓN GENERAL DEL VERTIMIENTO	
Nombre del predio o proyecto	LOTE #22 CONDOMINIO CAMPESTRE LA ARBOLEDA
Localización del predio o proyecto	Vereda SAN ANTONIO del Municipio de CIRCASIA (Q.)
Ubicación del vertimiento (coordenadas georreferenciadas).	Latitud: 4° 37' 42.46" N Longitud: - 75° 36' 49.50" W
Código catastral	63190000100060710000
Matricula Inmobiliaria	280-169905
Nombre del sistema receptor	Suelo
Fuente de abastecimiento de agua	Acueducto Rural San Antonio Los Pinos
Cuenca hidrográfica a la que pertenece	Río La Vieja
Tipo de vertimiento	Doméstico
Tipo de actividad que genera el vertimiento.	Domestico
Caudal de la descarga	0,013 Lt/seg.
Frecuencia de la descarga	30 días/mes.
Tiempo de la descarga	24 horas/día
Tipo de flujo de la descarga	Intermitente
Área de disposición	24 m2

Que por reunir los requisitos legales, especialmente a lo estipulado en el artículo 2.2.3.3.5.2 (artículo 42 del Decreto 3930 de 2010), modificado por el Decreto 50 de 2018, mediante acto administrativo con radicado **No. SRCA-AITV-273-16-04-2021** del día 16 de abril del año 2021, se profirió Auto de Iniciación de Trámite de vertimientos, el cual fue notificado mediante correo electrónico chmunozp@gmail.com mediante el radicado 5450 de fecha 23 de abril del año 2021 al señor **CARLOS HUMBERTO MUÑOZ PEREZ** identificado con la cedula de ciudadanía No. 7.522.885, quien es el propietario del predio objeto de solicitud.

CONSIDERACIONES TÉCNICAS



RESOLUCIÓN No. 1000757

ARMENIA QUINDIO, 22 MAR 2022

"POR MEDIO DEL CUAL SE OTORGA UN PERMISO DE VERTIMIENTO DE AGUAS RESIDUALES DOMÉSTICAS PARA UNA VIVIENDA UNIFAMILIAR CAMPESINA QUE SE PRETENDE CONSTRUIR ÚNICA Y EXCLUSIVAMENTE Y SE ADOPTAN OTRAS DISPOSICIONES"

Que el técnico Emilse Guerrero, contratista de la Subdirección de Regulación y Control Ambiental de la C.R.Q. elaboró el informe de visita técnica mediante acta No. 47683 realizada el día 08 de junio del año 2021 al predio denominado: Cond. Arboleda Lote 22, ubicado en la vereda San Antonio del municipio de Circasia (Q), en la cual se observó lo siguiente:

"DESCRIPCIÓN DE LOS ASPECTOS ENCONTRADOS EN LA VISITA

Con el objetivo de verificar la instalación del sistema de tratamiento de aguas residuales domésticas se efectúa visita técnica de campo encontrando:

Lote sin ningún tipo de construcción de vivienda, ni de sistema, el lote está sembrado en pasto de por debajo, no se observa afectación ambiental..."

(Se anexa informe de visita técnica y registro fotográfico)

Que el día 26 de febrero del año 2022, el Ingeniero Civil **CHRISTIAN FELIPE DIAZ BAHAMON**, contratista de la Subdirección de Regulación y Control Ambiental de la C.R.Q., evaluó técnica y ambientalmente la documentación allegada por el usuario y emitió concepto técnico para trámite de permiso de vertimientos, en el cual manifestó lo siguiente:

**"CONCEPTO TÉCNICO PARA TRÁMITE DE PERMISOS DE VERTIMIENTOS – CTPV
- 237 – 2021**

FECHA: 26 de Febrero de 2022

SOLICITANTE: CARLOS HUMBERTO MUÑOZ TORRES

EXPEDIENTE: 183 de 2021

1. OBJETO

*Evaluar la propuesta técnica presentada por el solicitante, teniendo en cuenta los parámetros mínimos de diseño del sistema de tratamiento y disposición final de **aguas***

RESOLUCIÓN No. 1000751

ARMENIA QUINDIO,

22 MAR 2022

“POR MEDIO DEL CUAL SE OTORGA UN PERMISO DE VERTIMIENTO DE AGUAS RESIDUALES DOMÉSTICAS PARA UNA VIVIENDA UNIFAMILIAR CAMPESINA QUE SE PRETENDE CONSTRUIR ÚNICA Y EXCLUSIVAMENTE Y SE ADOPTAN OTRAS DISPOSICIONES”

residuales domésticas según las recomendaciones técnicas generales y las establecidas por el Reglamento Técnico para el Sector de Agua potable y Saneamiento Básico RAS, adoptado mediante Resolución 0330 de 2017.

2. ANTECEDENTES

1. Decreto 050 de 2018, que modificó al Decreto 1076 de 2015.
2. Solicitud de permiso de vertimientos radicada el 07 de Enero de 2021.
3. Auto de inicio de trámite de permiso de vertimiento SRCA-AITV-273-16-04-21 del 16 de abril del (2021).
4. Visita técnica de verificación de estado y funcionamiento del sistema de tratamiento de aguas residuales No. 47683 del 08 de junio de 2021.
5. Requerimiento técnico No. 16815 del 29 de octubre de 2021
6. Radicado 15015 del 09 de diciembre del 2021, mediante el cual el usuario da respuesta al requerimiento técnico.

3. ASPECTOS TÉCNICOS Y AMBIENTALES GENERALES

INFORMACIÓN GENERAL DEL VERTIMIENTO	
Nombre del predio o proyecto	LOTE #22 CONDOMINIO CAMPESTRE LA ARBOLEDA
Localización del predio o proyecto	Vereda SAN ANTONIO del Municipio de CIRCASIA (Q.)
Ubicación del vertimiento (coordenadas georreferenciadas).	Latitud: 4° 37' 42.46" N Longitud: - 75° 36' 49.50" W
Código catastral	63190000100060710000
Matricula Inmobiliaria	280-169905
Nombre del sistema receptor	Suelo
Fuente de abastecimiento de agua	Acueducto Rural San Antonio Los Pinos
Cuenca hidrográfica a la que pertenece	Río La Vieja
Tipo de vertimiento	Doméstico



RESOLUCIÓN No. 000757

ARMENIA QUINDIO, 22 MAR 2022

"POR MEDIO DEL CUAL SE OTORGA UN PERMISO DE VERTIMIENTO DE AGUAS RESIDUALES DOMÉSTICAS PARA UNA VIVIENDA UNIFAMILIAR CAMPESINA QUE SE PRETENDE CONSTRUIR ÚNICA Y EXCLUSIVAMENTE Y SE ADOPTAN OTRAS DISPOSICIONES"

Tipo de actividad que genera el vertimiento.	Domestico
Caudal de la descarga	0,013 Lt/seg.
Frecuencia de la descarga	30 días/mes.
Tiempo de la descarga	24 horas/día
Tipo de flujo de la descarga	Intermitente
Área de disposición	24 m2

4. RESULTADOS DE LA REVISIÓN DE LA PROPUESTA TÉCNICA PRESENTADA

4.1 SISTEMA PROPUESTO PARA EL MANEJO DE AGUAS RESIDUALES

Las aguas residuales domésticas (ARD), generadas en el predio se conducirán a un Sistema de Tratamiento de Aguas Residuales Domésticas (STARD) de tipo in situ compuesto por trampa de grasas, tanque séptico, filtro anaeróbico y sistema de disposición final a campo de infiltración.

Trampa de grasas: La trampa de grasas del predio sera construida in situ, para el pre tratamiento de las aguas residuales provenientes de la cocina. Según las memorias de cálculo, las dimensiones son 0.65 m de profundidad útil, 0.50 m de ancho y 0.50 m de largo, para un volumen útil de 0.1625 m³ o 162.5 litros.

Tanque séptico y Filtro Anaerobio de Flujo Ascendente FAFA: Según las memorias de cálculo en el predio existe un sistema integrado construido in situ con las siguientes dimensiones:

1) *Tanque séptico:* Largo útil 1.30 m, ancho 0.65 m, profundidad útil 1.40 m, para un volumen de 1.18 m³ – 1,183 Litros.

2) *Filtro anaeróbico:* Largo útil 0.50 m, ancho 0.65 m, profundidad útil 1.40 m, para un volumen de 0.455 m³ – 455 Litros.

Con un volumen total de 1,638 litros, el sistema está calculado para 7 personas.

RESOLUCIÓN No. 000757

ARMENIA QUINDIO,

22 MAR. 2022

“POR MEDIO DEL CUAL SE OTORGA UN PERMISO DE VERTIMIENTO DE AGUAS RESIDUALES DOMÉSTICAS PARA UNA VIVIENDA UNIFAMILIAR CAMPESINA QUE SE PRETENDE CONSTRUIR ÚNICA Y EXCLUSIVAMENTE Y SE ADOPTAN OTRAS DISPOSICIONES”

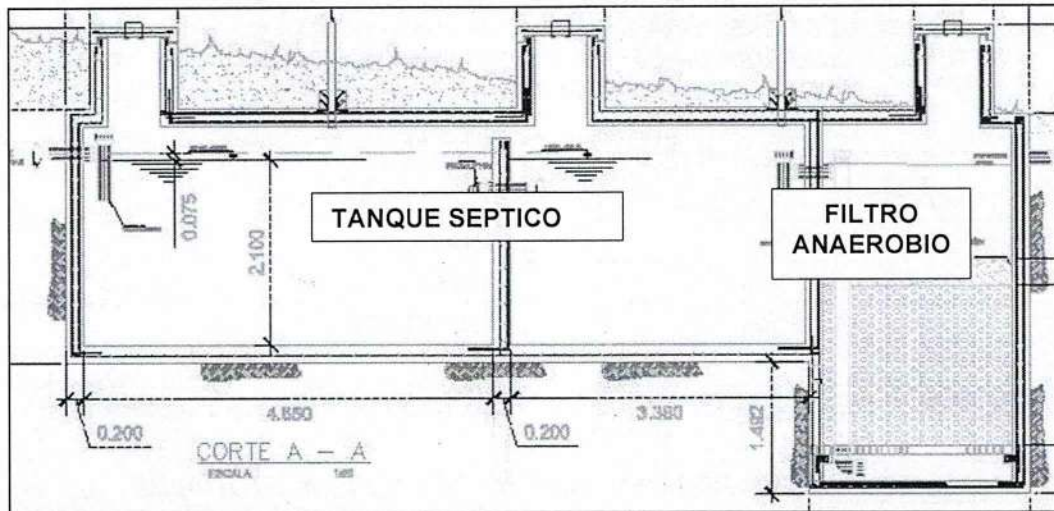


Imagen 1. Esquema Sistema de Tratamiento Aguas Residual Domestica

Disposición final del efluente: Como disposición final de las aguas residuales domésticas tratadas se opta por la infiltración al suelo mediante un campo de infiltración. La tasa de percolación obtenida a partir del ensayo realizado en el predio es de 20.8 min/pulgada. A partir de esto se dimensiona un campo de infiltración compuesto por 3 zanjas de 8.0 m de longitud, y 1.0 m de ancho, para un área efectiva de infiltración de 24.00 m².

4.2 OTROS ASPECTOS TECNICOS

Caracterización actual del vertimiento existente o estado final previsto para el vertimiento proyectado de conformidad con la norma de vertimientos vigente:

Las aguas residuales domésticas cuentan con unas características ya conocidas. Cuando se originan en una vivienda familiar, los caudales y por lo tanto las cargas contaminantes son similares entre sí, y en consecuencia, dado el bajo impacto de vertimientos de esta magnitud y características y asumiendo que para sistemas de tipo convencional (aquellos conformados por trampa de grasas, tanque séptico y filtro anaerobio) se obtiene la remoción de carga contaminante requerida (80% en DBO, SST y Grasas y Aceites), se considera que una



RESOLUCIÓN No. 000757

ARMENIA QUINDIO,

22 MAR 2022

"POR MEDIO DEL CUAL SE OTORGA UN PERMISO DE VERTIMIENTO DE AGUAS RESIDUALES DOMÉSTICAS PARA UNA VIVIENDA UNIFAMILIAR CAMPESINA QUE SE PRETENDE CONSTRUIR ÚNICA Y EXCLUSIVAMENTE Y SE ADOPTAN OTRAS DISPOSICIONES"

caracterización presuntiva de estas aguas residuales domésticas ofrece suficiente información del vertimiento de entrada y salida del STARD.

Concepto sobre el uso del suelo expedido por la autoridad municipal competente:

De acuerdo con el Documento SI-350-14-59-1990, Concepto uso de suelos y concepto de norma urbanística No. 206, expedido el 23 de diciembre de 2020 por el Secretario de Infraestructura de Circasia, mediante el cual se presenta la siguiente información:

CARACTERÍSTICAS DEL PREDIO	
Ficha catastral	63190000100060710000
Matricula inmobiliaria	280-169905
Nombre del predio	LOTE 22 CONDOMINIO CAMPESTRE LA ARBOLEDA
Área relacionada en el certificado de tradición	1161 m ²
Área relacionada en el SIG Quindío	1265 m ²
Área relacionada en el IGAC	1486 m ²

USOS

Permitir: Bosque protector, investigación, Ecoturismo, Agroturismo, acuaturismo, educación ambiental, conservación, recreación pasiva.

Limitar: bosque protector-productor, sistemas agroforestales, silvopastoriles aprovechamiento selectivos, vertimiento de aguas, extracción de material de arrastre. con

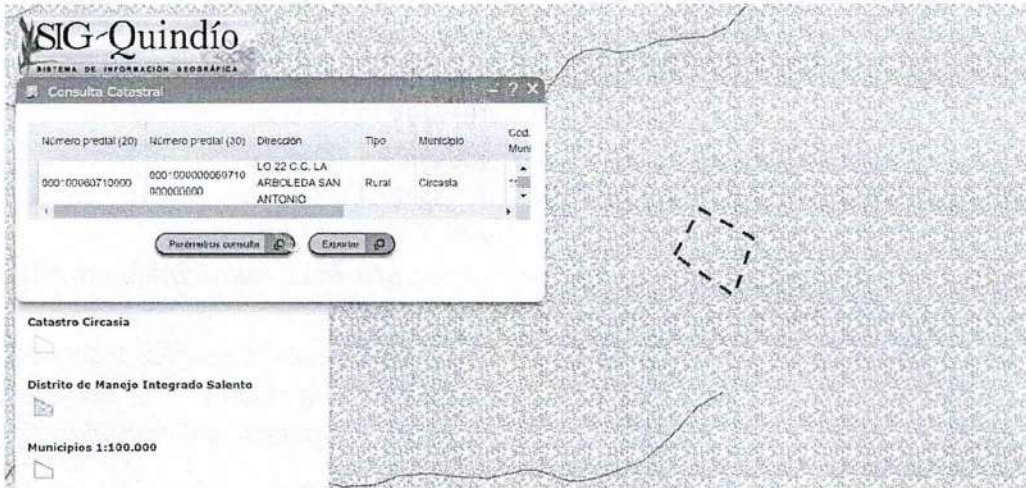
Prohibir: Loteo para construcción de vivienda, usos industriales y de servicios comerciales, vías carreteables, ganadería, bosque productor, tala y quema.

Imagen 2. Localización del predio Tomado del SIG Quindío.

RESOLUCIÓN No. 000757

ARMENIA QUINDIO, 22 MAR 2022

"POR MEDIO DEL CUAL SE OTORGA UN PERMISO DE VERTIMIENTO DE AGUAS RESIDUALES DOMÉSTICAS PARA UNA VIVIENDA UNIFAMILIAR CAMPESINA QUE SE PRETENDE CONSTRUIR ÚNICA Y EXCLUSIVAMENTE Y SE ADOPTAN OTRAS DISPOSICIONES"



Según la ficha catastral No. 000100060710000
El predio se ubica dentro del **Distrito de Manejo Integrado Salento**.

Imagen 3. Drenajes Tomado del SIG Quindío.



Según lo observado en el SIG Quindío existen drenajes sencillos cerca del predio.

RESOLUCIÓN No. 000757

ARMENIA QUINDIO, 22 MAR 2022

"POR MEDIO DEL CUAL SE OTORGA UN PERMISO DE VERTIMIENTO DE AGUAS RESIDUALES DOMÉSTICAS PARA UNA VIVIENDA UNIFAMILIAR CAMPESINA QUE SE PRETENDE CONSTRUIR ÚNICA Y EXCLUSIVAMENTE Y SE ADOPTAN OTRAS DISPOSICIONES"

Haciendo uso de la herramienta de medición del SIG Quindío y tomando como punto de partida las coordenadas del vertimiento referenciadas en los planos aportados, se establece una distancia de 34,8 m hasta el drenaje sencillo más cercano, sin embargo, se debe tener en cuenta lo estipulado en el artículo 2.2.1.1.18.2 del Decreto 1076 de 2015, en el cual se establece una franja de protección para nacimientos de 100 metros a la redonda y para fuentes hídricas sean permanentes o no, de 30 metros, esto a cada lado y paralelo a las líneas de mareas máximas establecidas en los últimos 50 años.

Imagen 4. Capacidad de usos de suelo Tomado del SIG Quindío.



El predio se ubica sobre suelo agrologico clase 3.

Evaluación ambiental del vertimiento: La actividad generadora del vertimiento es doméstica, y por lo tanto de acuerdo con los artículos 2.2.3.3.5.2 y 2.2.3.3.5.3 del Decreto 1076 de 2015 (artículos 42 y 43 del Decreto 3930 de 2010), modificado por el Decreto 50 del 2018, la presente solicitud de permiso de vertimientos no requiere dar cumplimiento a este requisito.



RESOLUCIÓN No. 000757

ARMENIA QUINDIO,

22 MAR 2022
"POR MEDIO DEL CUAL SE OTORGA UN PERMISO DE VERTIMIENTO DE AGUAS RESIDUALES DOMÉSTICAS PARA UNA VIVIENDA UNIFAMILIAR CAMPESINA QUE SE PRETENDE CONSTRUIR ÚNICA Y EXCLUSIVAMENTE Y SE ADOPTAN OTRAS DISPOSICIONES"

Plan de Gestión del Riesgo para el Manejo del Vertimiento: La actividad generadora del vertimiento es doméstica, y por lo tanto de acuerdo con los artículos 2.2.3.3.5.2 y 2.2.3.3.5.3 del Decreto 1076 de 2015 (artículos 42 y 43 del Decreto 3930 de 2010), modificado por el Decreto 50 del 2018 la presente solicitud de permiso de vertimientos no requiere dar cumplimiento a este requisito.

4.3 CONCLUSIONES DE LA REVISIÓN DE LA DOCUMENTACIÓN TÉCNICA APORTADA

Se realizó revisión de la documentación técnica aportada por el usuario encontrándose completa para proceder con la evaluación jurídica y consecuentemente con el trámite de permiso de vertimientos.

5. RESULTADOS DE LA VISITA TÉCNICA

De acuerdo con lo consignado en el acta de visita No. 47683 del 08 de junio de 2021, realizada por la técnica contratista EMILSE GUERRERO de la Subdirección de Regulación y Control Ambiental de la C.R.Q., se encontró lo siguiente:

- Lote sin ningún tipo de construcción de vivienda ni de sistema, el lote está sembrado en pasto de porte bajo.
- No se observa afectación ambiental.

5.1 CONCLUSIONES DE LA VISITA TÉCNICA

- Uso Doméstico
- No se observa afectación ambiental,
- No se ha construido sistema ni vivienda.



RESOLUCIÓN No. 000757

ARMENIA QUINDIO;

22 MAR 2022
"POR MEDIO DEL CUAL SE OTORGA UN PERMISO DE VERTIMIENTO DE AGUAS RESIDUALES DOMÉSTICAS PARA UNA VIVIENDA UNIFAMILIAR CAMPESINA QUE SE PRETENDE CONSTRUIR ÚNICA Y EXCLUSIVAMENTE Y SE ADOPTAN OTRAS DISPOSICIONES"

6. OBSERVACIONES Y RECOMENDACIONES:

- *Informar a la Corporación Autónoma Regional del Quindío cuando el sistema esté construido y entre en funcionamiento*
- *El sistema de tratamiento debe corresponder al diseño propuesto y aquí avalado y cumplir con las indicaciones técnicas correspondientes.*
- *La adecuada remoción de carga contaminante por parte de los sistemas sépticos, es efectiva cuando además de estar adecuadamente instalados, el número de contribuyentes no supera la capacidad instalada, se separan adecuadamente las grasas y las aguas lluvias, las aguas residuales a tratar son de origen estrictamente doméstico y se realizan los mantenimientos preventivos como corresponde.*
- *Es indispensable tener presente que una ocupación superior a las personas establecidas, así sea temporal, puede implicar ineficiencias en el tratamiento del agua residual que se traducen en remociones de carga contaminante inferiores a las establecidas por la normativa ambiental vigente (límites máximos permisibles de la Resolución 0631 de 2015).*
- *Cumplir las disposiciones técnicas y legales relativas a la ubicación del sistema de tratamiento y disposición final de aguas residuales, de acuerdo a lo establecido por el Reglamento Técnico para el Sector de Agua Potable y Saneamiento Básico, RAS adoptado mediante Resolución 0330 de 2017, al Decreto 1076 de 2015 y demás normas vigentes aplicables. Localizar en terrenos con pendientes significativas, pueden presentarse eventos de remociones en masa que conllevan problemas de funcionamiento, colapso del sistema y los respectivos riesgos ambientales.*
- *La distancia mínima de cualquier punto de la infiltración a viviendas, tuberías de agua, pozos de abastecimiento, cursos de aguas superficiales (quebradas, ríos, etc) y cualquier árbol, serán de 5, 15, 30, 30 y 3 metros respectivamente.*

RESOLUCIÓN No. 000757

ARMENIA QUINDIO, 22 MAR 2022

"POR MEDIO DEL CUAL SE OTORGA UN PERMISO DE VERTIMIENTO DE AGUAS RESIDUALES DOMÉSTICAS PARA UNA VIVIENDA UNIFAMILIAR CAMPESINA QUE SE PRETENDE CONSTRUIR ÚNICA Y EXCLUSIVAMENTE Y SE ADOPTAN OTRAS DISPOSICIONES"

- *La altura de infiltración quedará fijada por la distancia entre el nivel a donde llega el tubo de descarga y el fondo del pozo.*
- *Si se va a realizar algún tipo de modificación en calidad o cantidad del vertimiento, y/o adición a los sistemas de tratamiento de aguas residuales propuestos en las memorias técnicas, como así mismo la construcción de más sistemas de tratamiento, se debe informar a la Corporación Autónoma regional del Quindío para realizar las adecuaciones y modificación técnicas y jurídicas al permiso de vertimientos otorgado.*
- *En cualquier caso, el vertimiento de las aguas residuales no se debe realizar sin el tratamiento de las mismas antes de la disposición final.*
- *Incluir en el acto administrativo, la información de la fuente de abastecimiento del agua y de las áreas (m² o Ha) ocupadas por el sistema de disposición final.*

7. CONCLUSIÓN FINAL

El concepto técnico se realiza en el marco de la resolución No. 044 de 2017: "Por medio de la cual se declara la congestión administrativa y se inicia un proceso de descongestión, normalización y atención oportuna de trámites ambientales y procedimientos administrativos en las dependencias de la Corporación Autónoma Regional del Quindío y se dictan otras disposiciones", prorrogada mediante resolución 3524 del 29 de diciembre de 2017; con base en el análisis técnico de los documentos aportados por el solicitante.

*Como resultado de la evaluación técnica de la documentación contenida en el expediente 183 de 2021, y de lo encontrado en la mencionada visita técnica, **se considera viable técnicamente la propuesta del sistema de tratamiento individual planteada como solución de saneamiento de las Aguas Residuales Domésticas** generadas en el*



RESOLUCIÓN No. 000757

ARMENIA QUINDIO, 22 MAR 2022

"POR MEDIO DEL CUAL SE OTORGA UN PERMISO DE VERTIMIENTO DE AGUAS RESIDUALES DOMÉSTICAS PARA UNA VIVIENDA UNIFAMILIAR CAMPESINA QUE SE PRETENDE CONSTRUIR ÚNICA Y EXCLUSIVAMENTE Y SE ADOPTAN OTRAS DISPOSICIONES"

predio LOTE #22 CONDOMINIO CAMPESTRE LA ARBOLEDA de la Vereda SAN ANTONIO del Municipio de CIRCASIA (Q.), Matrícula Inmobiliaria No. 280-169905, lo anterior, teniendo como base la capacidad de las unidades del STARD instaladas en el predio, para lo cual el aporte de aguas residuales debe ser generado hasta por 7 contribuyentes permanentes y demás aspectos aquí mencionados, sin embargo, el otorgamiento del permiso está sujeto a la evaluación jurídica integral de la documentación, al análisis de compatibilidad de uso del suelo, y los demás que el profesional asignado determine.

AREA DE DISPOSICION DEL VERTIMIENTO: para la disposición final de las aguas generadas en el predio se calcula un área de 24.0 m² distribuida en un campo de infiltración ubicado en coordenadas geográficas (Latitud: 4° 37' 42.46" N; Longitud: - 75° 36' 49.50" W) que corresponde a una ubicación del predio con uso residencial, con altura de 1860 msnm, el cual colinda con otros predios con uso de suelo residencial.

En Consideración a que el proyecto obra o actividad que genera las aguas residuales en el predio, aun no se ha desarrollado y con el propósito de realizar acciones de control y seguimiento más efectivas por parte de esta autoridad ambiental, se sugiere que el permiso se otorgue por 5 años, lo anterior según lo dispone la resolución No. 413 de 2015, artículo 1ro. Igualmente, se sugiere que se realicen visitas de verificación de funcionamiento del STARD con mayor periodicidad."

Que en este sentido, el propietario ha solicitado la legalización del sistema de manejo de aguas residuales, por medio del permiso de vertimiento, donde se pretende construir exclusivamente una vivienda campesina en el predio objeto de solicitud, la cual según el componente técnico y la propuesta presentada en las memorias técnicas, se puede evidenciar que es una obra que es de baja complejidad, que no representa mayores impactos ambientales dadas las características existentes en el entorno, que según la propuesta presentada para la legalización de tal sistema de tratamiento de aguas residuales domésticas, este es el indicado para evitar posibles afectaciones a los recursos suelo y agua, provenientes de vertimientos. **También comprende esta Subdirección que el otorgamiento del permiso de vertimientos permitirá a los propietarios que de**

RESOLUCIÓN No. 000754

ARMENIA QUINDIO, 22 MAR 2022

"POR MEDIO DEL CUAL SE OTORGA UN PERMISO DE VERTIMIENTO DE AGUAS RESIDUALES DOMÉSTICAS PARA UNA VIVIENDA UNIFAMILIAR CAMPESINA QUE SE PRETENDE CONSTRUIR ÚNICA Y EXCLUSIVAMENTE Y SE ADOPTAN OTRAS DISPOSICIONES"

encontrarse factible por la autoridad competente, el dueño lo disfrute, pero mitigando los impactos ambientales que podrían generarse, teniendo con esto que se daría uso, goce y explotación al predio, esto en completa armonía con los recursos naturales, y para este fin se considera esta subdirección indispensable, que de la vivienda construida, se implemente el respectivo sistema de tratamiento de aguas residuales domésticas y la debida disposición final, pues con esto se garantizaría el disfrute pleno del bien privado, en condiciones óptimas y la conservación del ambiente, previniendo y/o mitigando los impactos ambientales que se puedan presentar por el ejercicio, uso y goce del derecho, entendiendo esto como la ecologización de las libertades que se tienen como propietario.

Que es importante precisar que el análisis del otorgamiento o negación del permiso de vertimientos, se hace desde la valoración de los derechos fundamentales, incluido en estos la no afectación al derecho fundamental al ambiente sano el cual se encuentra consagrado en el artículo 79 de la Constitución Política de Colombia de 1991, el cual, en su tenor literal, dispone lo siguiente:

"Todas las personas tienen derecho a gozar de un ambiente sano. La ley garantizará la participación de la comunidad en las decisiones que puedan afectarlo.

Es deber del Estado proteger la diversidad e integridad del ambiente, conservar las áreas de especial importancia ecológica y fomentar la educación para el logro de esos fines".

Que en este sentido cabe mencionar que es de vital importancia determinar si el vertimiento que se pretende legalizar, ya se está generando, si existe o no un sistema construido, o si simplemente es con el ánimo de llevarse a cabo a través del tiempo, presupuestos estos que son indispensables para esta subdirección al momento de tomar una decisión de fondo que resuelva la solicitud, toda vez que el fin primordial es la protección del ambiente y en tal sentido es que se hace indispensable determinar si el sistema propuesto es el indicado



RESOLUCIÓN No. 00-0757

ARMENIA QUINDIO, 22 MAR 2022

"POR MEDIO DEL CUAL SE OTORGA UN PERMISO DE VERTIMIENTO DE AGUAS RESIDUALES DOMÉSTICAS PARA UNA VIVIENDA UNIFAMILIAR CAMPESINA QUE SE PRETENDE CONSTRUIR ÚNICA Y EXCLUSIVAMENTE Y SE ADOPTAN OTRAS DISPOSICIONES"

para mitigar los impactos que se podrían generar producto de los vertimientos generados por el desarrollo del proyecto y en caso de que se encuentre construido o que se esté desarrollando el proyecto que logre mitigar los impactos por este generados en cuanto a vertimientos se refiere, en cuanto la protección del ambiente, a su tratamiento como derecho fundamental y su prevalencia. Ha reiterado la corte constitucional en su sentencia T-536 de 2009:

"El ambiente sano y ecológicamente equilibrado es un derecho Constitucional fundamental, pues su violación atenta directamente contra la perpetuación de la especie humana y, en consecuencia, con el derecho más fundamental del hombre: la vida. El derecho a la salud y a la vida son derechos fundamentales porque son esenciales al hombre, la salud se encuentra ligada al medio ambiente que le rodea y que dependiendo de las condiciones que éste le ofrezca, le permitirá desarrollarse económica y socialmente a los pueblos, garantizándoles su supervivencia. Existen unos límites tolerables de contaminación que al ser traspasado constituyen un perjuicio para el medio ambiente y la vida, que no pueden ser justificables y por lo tanto exigen imponer unos correctivos."

Adicional a lo anterior, encontramos que del certificado de tradición del predio identificado con la matrícula inmobiliaria número **280-169905**, se desprende que el fundo tiene una cabida de 1.161 metros cuadrados y con una fecha de apertura del día 07 de junio del año 2005. Lo que evidentemente es violatorio de los tamaños mínimos, por tratarse de un predio rural tal y como lo indica el concepto sobre uso de suelos No. 206 de fecha 23 de diciembre del año 2020, el cual fue expedido por el Secretario de Infraestructura del municipio de Circasia (Q), quien es la autoridad competente para tratar y definir estos aspectos; pero al analizar la anotación número 003 de fecha 02 de junio del año 2005, del mismo certificado encontramos el registro **"DIVISIÓN MATERIAL DESTINADO A CONSTRUCCIÓN DE VIVIENDA CAMPESINA"**, lo que es perfectamente enmarcarble o encasillable dentro de las excepciones a la **UAF**, dadas por el **INCORA**, en la ley 160 de 1994, incorporada como determinante ambiental en la Resolución 720 de 2010, emanada de la Dirección General de la C.R.Q., que amerita que este despacho deba pronunciarse sobre esta disposición toda

RESOLUCIÓN No. 000757

ARMENIA QUINDIO, 22 MAR 2022

"POR MEDIO DEL CUAL SE OTORGA UN PERMISO DE VERTIMIENTO DE AGUAS RESIDUALES DOMÉSTICAS PARA UNA VIVIENDA UNIFAMILIAR CAMPESINA QUE SE PRETENDE CONSTRUIR ÚNICA Y EXCLUSIVAMENTE Y SE ADOPTAN OTRAS DISPOSICIONES"

vez que se registró que el predio se utilizaría para fin distinto a la actividad agrícola y en lo pertinente indica la citada norma:

ARTÍCULO 44.- *Salvo las excepciones que se señalan en el artículo siguiente, los predios rurales no podrán fraccionarse por debajo de la extensión determinada por el INCORA como unidad agrícola familiar para el respectivo municipio o zona.*

En consecuencia, so pena de nulidad absoluta del acto o contrato, no podrá llevarse a cabo actuación o negocio alguno del cual resulte la división de un inmueble rural cuyas superficies sean inferiores a la señalada como unidad agrícola familiar para el correspondiente municipio por el INCORA.

ARTÍCULO 45.- *Se exceptúan de lo dispuesto en el artículo anterior:*

- a) Las donaciones que el propietario de un predio de mayor extensión haga con destino a habitaciones campestres y pequeñas explotaciones anexas;*
- b) Los actos o contratos por virtud de los cuales se constituyen propiedades de superficie menor a la señalada para un fin principal distinto a la explotación agrícola;*
- c) Los que constituyan propiedades que por sus condiciones especiales sea el caso de considerar, a pesar de su reducida extensión, como unidades agrícolas familiares, conforme a la definición contenida en esta ley;*
- d) Las sentencias que declaren la prescripción adquisitiva de dominio por virtud de una posesión iniciada antes del 29 de diciembre de 1961, y las que reconozcan otro derecho igualmente nacido con anterioridad a dicha fecha;*

La existencia de cualquiera de las circunstancias constitutivas de excepción conforme a este artículo no podrá ser impugnada en relación con un contrato si en la respectiva escritura pública se dejó constancias de ellas, siempre que:

- 1.- En el caso del literal b se haya dado efectivamente al terreno en cuestión el destino que el contrato señala.*
- 2.- En el caso del literal c, se haya efectuado la aclaración en la escritura"*



RESOLUCIÓN No. 000757

ARMENIA QUINDIO, 22 MAR 2022

"POR MEDIO DEL CUAL SE OTORGA UN PERMISO DE VERTIMIENTO DE AGUAS RESIDUALES DOMÉSTICAS PARA UNA VIVIENDA UNIFAMILIAR CAMPESINA QUE SE PRETENDE CONSTRUIR ÚNICA Y EXCLUSIVAMENTE Y SE ADOPTAN OTRAS DISPOSICIONES"

Que una vez analizado el expediente y la documentación e información contenidas en el, se pudo evidenciar que en el concepto técnico del día 26 de febrero del año 2022, el Ingeniero Civil da viabilidad técnica para el otorgamiento del permiso, encontrando con esto que el sistema de tratamiento de aguas residuales propuesto es el indicado para mitigar los impactos ambientales que se pudieran llegar a presentar por los vertimientos generados en la vivienda campesina que se pretende construir; adicional a esto se tuvo en cuenta el concepto sobre uso del suelo 206 de fecha 23 de diciembre del año 2020, el cual fue expedido por el Secretario de Infraestructura del municipio de Circasia (Q), el cual certifica que dicho predio se encuentra ubicado en suelo rural en el municipio de Circasia (Q) y este es el documento propio y la autoridad indicada para identificar los tipos de suelos y los usos que se pueden dar en el área de su jurisdicción, además de que este es un documento público que está amparado por la presunción de legalidad, y con respecto a dicha presunción de que gozan los actos administrativos, la Honorable Corte Constitucional ha reiterado lo siguiente, en Sentencia C069-95

La existencia del acto administrativo está ligada al momento en que la voluntad de la Administración se manifiesta a través de una decisión. El acto administrativo existe, tal como lo señala la doctrina, desde el momento en que es producido por la Administración, y en sí mismo lleva envuelta la prerrogativa de producir efectos jurídicos, es decir, de ser eficaz. De igual manera, la existencia del acto administrativo está ligada a su vigencia, la cual se da por regla general desde el momento mismo de su expedición, condicionada, claro está, a la publicación o notificación del acto, según sea de carácter general o individual.

El Consejo de Estado ha expresado su criterio en reiteradas oportunidades en cuanto que el acto administrativo existe desde que se expide, y su eficacia está condicionada a su publicación o notificación. A juicio de la Corte Constitucional es aceptable el criterio mencionado, según el cual los actos administrativos existen desde el momento en que se profieren, y su validez y eficacia están condicionadas a la

RESOLUCIÓN No. 000757

ARMENIA QUINDIO, 22 MAR 2024

"POR MEDIO DEL CUAL SE OTORGA UN PERMISO DE VERTIMIENTO DE AGUAS RESIDUALES DOMÉSTICAS PARA UNA VIVIENDA UNIFAMILIAR CAMPESINA QUE SE PRETENDE CONSTRUIR ÚNICA Y EXCLUSIVAMENTE Y SE ADOPTAN OTRAS DISPOSICIONES"

publicación o notificación, según se trate de un acto de carácter general, impersonal y abstracto, o de un acto de carácter particular, personal y concreto.

Así mismo, el acto administrativo puede ser inexistente, y se distingue del acto viciado de nulidad, que, aunque tiene plena existencia jurídica, solamente desaparece mediante la declaración de nulidad por parte de la jurisdicción contencioso-administrativa.

En esta forma, el acto administrativo tiene carácter ejecutorio, produce sus efectos jurídicos una vez cumplidos los requisitos de publicación o notificación, lo cual faculta a la Administración a cumplirlo o a hacerlo cumplir.

La fuerza ejecutoria de los actos administrativos, es decir, su ejecutividad, depende entonces de dos aspectos fundamentales: la presunción de legalidad del acto administrativo, siempre que no haya sido desvirtuada, y su firmeza, que se obtiene según el artículo 62 del Decreto 01 de 1984, cuando contra los actos administrativos no proceda ningún recurso, o los recursos interpuestos se hayan decidido, o no se interpongan recursos o se renuncie expresamente a ellos, o cuando haya lugar a la perención, o se acepten los desistimientos¹.

El profesor Jorge Olivera Toro considera que las condiciones de ejecutoriedad de los actos administrativos son:

- "a) La existencia de un acto administrativo;*
- b) Que ese acto sea perfecto;*
- c) Que tenga condiciones de exigibilidad, es decir, que sea capaz de producir efectos jurídicos, que sea ejecutivo, y*

¹Honorable Corte Constitucional - Sentencia C069-95.



RESOLUCIÓN No. 000757

ARMENIA QUINDIO, 22 MAR 2022

"POR MEDIO DEL CUAL SE OTORGA UN PERMISO DE VERTIMIENTO DE AGUAS RESIDUALES DOMÉSTICAS PARA UNA VIVIENDA UNIFAMILIAR CAMPESINA QUE SE PRETENDE CONSTRUIR ÚNICA Y EXCLUSIVAMENTE Y SE ADOPTAN OTRAS DISPOSICIONES"

d) Que ordene positiva o negativamente al particular y éste no lo acate voluntariamente.

Los fundamentos de la ejecutoriedad del acto administrativo son de carácter político y jurídico.

El primero deriva de la urgencia de la satisfacción de las necesidades sociales que la administración debe atender, las cuales no permiten demora de ninguna naturaleza. Los intereses generales no pueden tener obstáculo o retraso en su satisfacción.

El segundo de los fundamentos, o sea el jurídico, radica en la presunción de legitimidad que tiene el acto administrativo, presunción "juris tantum", o sea, que admite prueba en contrario⁶

Que en el marco del proceso de Descongestión, Normalización y Atención Oportuna de Trámites y Procedimientos Administrativos en las Dependencias de la Corporación Autónoma Regional del Quindío, a través de la Resolución No. 044, prorrogada mediante Resolución 3524 del 29 de diciembre de 2017 y a su vez modificada por la Resolución 824 de 2018, la Subdirección de Regulación y Control Ambiental, encuentra para el respectivo impulso procesal los trámites de permisos de vertimientos, correspondientes a lotes vacíos sin existencia de vivienda, ni sistema de tratamiento de aguas residuales, dejándose como lineamiento por parte de esta Subdirección:

1. Para los trámites de permiso de vertimiento sobre lotes vacíos que incumplan con las determinantes ambientales, se debe continuar con la misma postura de negación de estos permisos como hasta ahora se ha venido negando con su aprobación.

⁶ OLIVERA TORO, Jorge. Manual de Derecho Administrativo. Ed. Porrúa, México, 1976, pág. 190.



RESOLUCIÓN No. 000757

ARMENIA QUINDIO, 12 2 MAR 2022

“POR MEDIO DEL CUAL SE OTORGA UN PERMISO DE VERTIMIENTO DE AGUAS RESIDUALES DOMÉSTICAS PARA UNA VIVIENDA UNIFAMILIAR CAMPESINA QUE SE PRETENDE CONSTRUIR ÚNICA Y EXCLUSIVAMENTE Y SE ADOPTAN OTRAS DISPOSICIONES”

2. Para los trámites de permiso de vertimiento sobre predios que cumplan con las determinantes ambientales, se debe otorgar estos permisos y que el tiempo del permiso quedara sujeto de acuerdo a la revisión técnica que realice la ingeniera o ingeniera ambiental idóneo, ya sea de 10 años o 5 años respectivamente.

Que con todo lo anterior tenemos que la vivienda campesina que se pretende construir, contará con un sistema de tratamiento de aguas residuales domésticas, de acuerdo a las memorias y diseños presentados en la solicitud de trámite de permiso de vertimientos, que se implementaría para mitigar los posibles impactos que genere **única y exclusivamente la actividad doméstica en la vivienda unifamiliar campesina**, la competencia de esta subdirección está dada únicamente para determinar la viabilidad del sistema de tratamiento de aguas residuales que se puedan generar; pero no para autorizar o negar construcciones, pues eso corresponde a otras autoridades, y es en este sentido es que esta Subdirección amparada en lo manifestado por la corte constitucional, podrá definir sobre el otorgamiento o negación del permiso de vertimientos; con todo lo anterior la Subdirección de Regulación y Control Ambiental de la CRQ, decidirá de fondo a la solicitud, lo cual se dispondrá en la parte RESOLUTIVA del presente acto administrativo.

Que, en virtud de lo anterior, se realiza la presente **RESOLUCIÓN DE PERMISO DE VERTIMIENTOS**, por medio de la cual se toma una decisión de fondo a una solicitud, tal como lo establece el numeral 6 del artículo 2.2.3.3.5.5 de la sección 5 del Decreto 1076 de 2015 (decreto 3930 de 2010), modificado parcialmente por el Decreto 050 de 2018.

La Corporación Autónoma Regional del Quindío – CRQ, en virtud del artículo 9 de la Ley 1437 de 2011, la cual establece las prohibiciones de las autoridades, indicando en el numeral 4: “Exigir constancias, certificaciones o documentos que reposen en la respectiva Entidad”. De igual manera, el artículo noveno del Decreto 019 de 2012 “Ley Antitrámites”, trata sobre la prohibición de exigir documentos que reposan en la entidad señalando: “Cuando se esté adelantando un trámite ante la administración, se prohíbe exigir actos administrativos, constancias, certificaciones o documentos que ya reposen en la entidad ante la cual se está tramitando la respectiva actuación (...)”; y de los principios de eficacia y economía que rigen





RESOLUCIÓN No 000757

ARMENIA QUINDIO,

22 MAR 2022

"POR MEDIO DEL CUAL SE OTORGA UN PERMISO DE VERTIMIENTO DE AGUAS RESIDUALES DOMÉSTICAS PARA UNA VIVIENDA UNIFAMILIAR CAMPESINA QUE SE PRETENDE CONSTRUIR ÚNICA Y EXCLUSIVAMENTE Y SE ADOPTAN OTRAS DISPOSICIONES"

las actuaciones administrativas, el primero propende porque las autoridades busquen que los procedimientos logren su finalidad, y para el efecto, deberán remover de oficio los obstáculos puramente formales, entre otros y el segundo tiene por finalidad que las autoridades procedan con austeridad y eficacia, optimizando el uso del tiempo y de los demás recursos, procurando el más alto nivel de calidad en las actuaciones y la protección de los derechos de las personas. Lo anterior en concordancia con el Decreto 2106 de 2019, "Por el cual se dictan normas para simplificar, suprimir y reformar tramites, procesos y procedimientos innecesarios existentes en la administración pública".

CONSIDERACIONES JURÍDICAS

Que el artículo 79 de la Carta Política indica que: "*Todas las personas tienen derecho a gozar de un ambiente sano. La Ley garantizará la participación de la comunidad en las decisiones que puedan afectarlo*".

Es deber del Estado proteger la diversidad e integridad del ambiente, conservar las áreas de especial importancia ecológica y fomentar la educación para el logro de estos fines."

Que el artículo 80 ibídem, establece que: "El Estado planificará el manejo y aprovechamiento de los recursos naturales, para garantizar su desarrollo sostenible, su Conservación, restauración o sustitución..."

Que el artículo 132 ibídem, establece en lo relativo al uso, conservación y preservación de las aguas que: "*Sin permiso, no se podrán alterar los cauces, ni el régimen y la calidad de las aguas, ni intervenir su uso legítimo.*"

Que el artículo 2.2.3.2.20.5 de la sección 20 del Decreto 1076 de 2015, modificado por el Decreto 50 de 2018 (Decreto 1541 de 1978, en el artículo 211), establece: "*Se prohíbe verter, sin tratamiento, residuos sólidos, líquidos o gaseoso, que puedan contaminar o eutroficar las aguas, causar daño o poner en peligro la salud humana o el normal desarrollo de la flora o fauna, o impedir u obstaculizar su empleo para otros usos.*"

RESOLUCIÓN No. 000757

ARMENIA QUINDIO,

22 MAR 2022

"POR MEDIO DEL CUAL SE OTORGA UN PERMISO DE VERTIMIENTO DE AGUAS RESIDUALES DOMÉSTICAS PARA UNA VIVIENDA UNIFAMILIAR CAMPESINA QUE SE PRETENDE CONSTRUIR ÚNICA Y EXCLUSIVAMENTE Y SE ADOPTAN OTRAS DISPOSICIONES"

El grado de tratamiento para cada tipo de vertimiento dependerá de la destinación y los tramos o cuerpo de aguas, de los efectos para la salud y de las implicaciones ecológicas y económicas."

El artículo 2.2.3.3.5.7 de la sección 5 del decreto 1076 de 2015, (Decreto 3930 de 2010, en su Artículo 47) en su tenor literal dispone:

"La autoridad ambiental competente, con fundamento en la clasificación de aguas, en la evaluación de la información aportada por el solicitante, en los hechos y circunstancias deducidos de las visitas técnicas practicadas y en el informe técnico, otorgará o negará el permiso de vertimiento mediante resolución.

El permiso de vertimiento se otorgará por un término no mayor a diez (10) años."

Que el artículo 2.2.3.3.5.1 de la sección en mención de la citada norma establece: **"Toda persona natural o jurídica cuya actividad o servicio genere vertimientos a las aguas superficiales, marinas, o al suelo, deberá solicitar y tramitar ante la autoridad ambiental competente, el respectivo permiso de vertimientos"**. (Artículo 42 Decreto 3930 de 2010)

Que el Artículo 2.2.3.3.5.2, ibídem, modificado por el Decreto 50 de 2018, señala los requisitos que se deben allegar para obtener un permiso de vertimientos ante la autoridad ambiental, así como los artículos 2.2.3.3.5.3, modificado por el Decreto 50 de 2018 y 2.2.3.3.5.4, aclaran e indican los requisitos dependiendo del tipo de actividad.

En el Artículo 2.2.3.3.5.5 de la citada norma, indica cual es el procedimiento que se debe seguir para la obtención del permiso de vertimientos.



RESOLUCIÓN No.

000757

ARMENIA QUINDIO,

12 2 MAR 2022

"POR MEDIO DEL CUAL SE OTORGA UN PERMISO DE VERTIMIENTO DE AGUAS RESIDUALES DOMÉSTICAS PARA UNA VIVIENDA UNIFAMILIAR CAMPESINA QUE SE PRETENDE CONSTRUIR ÚNICA Y EXCLUSIVAMENTE Y SE ADOPTAN OTRAS DISPOSICIONES"

Que la protección al medio ambiente corresponde a uno de los más importantes cometidos estatales, es deber del Estado garantizar a las generaciones futuras la conservación del ambiente y la preservación de los recursos naturales.

Que en virtud de lo anterior y hechas las anteriores consideraciones de orden jurídico, acogiendo lo establecido en el Concepto Técnico y Ambiental del día 26 de febrero del año 2022, donde el Ingeniero Civil da viabilidad técnica a la documentación que reposa en el expediente 00183-2021, la cual soporta la estructura, modelo y diseños del sistema de tratamiento de aguas residuales; analizados los títulos que representan la propiedad y las situaciones jurídicas de acuerdo a la ubicación del predio, procede la Subdirección de Regulación y Control Ambiental a decidir.

Que la presente Resolución resuelve sobre la aprobación única y exclusivamente del permiso de vertimientos de aguas residuales domesticas que pueden llegar a generarse por la vivienda unifamiliar campesina que se encuentra sin construir, en procura por que el sistema que se va a implementar, esté bajo los parámetros ambientales y no se genere una contaminación o riesgo ambiental, dando así un buen manejo a las aguas residuales generadas únicamente por la vivienda campesina que se pretende construir en el predio y su posterior habitación; dejando claridad que conforme a los actos destinados a la Construcción, edificación, parcelación o cualquier acto de urbanización son competencia de otras autoridades, lo que hace que los tipos de tramites sean diferentes. Por tanto esta Subdirección entra a definir el trámite administrativo relativo al permiso de vertimientos para el predio **1) LOTE #22 CONDOMINIO CAMPESTRE LA ARBOLEDA**, ubicado en la Vereda **SAN ANTONIO**, del Municipio de **CIRCASIA (Q)**, propiedad del señor **CARLOS HUMBERTO MUÑOZ PEREZ** identificada con la cedula de ciudadanía No. 7.522.885, según los documentos que soportan la propiedad, los cuales reposan en el expediente contentivo de la solicitud, para lo cual se dispondrá en la parte resolutive del presente acto administrativo.

Que de conformidad con el procedimiento para la obtención del permiso de vertimientos determinado en el numeral 5 del artículo 2.2.3.3.5.5 de la sección 5 del Decreto 1076 de

RESOLUCIÓN No. 1000757

ARMENIA QUINDIO,

122 MAR 2022

"POR MEDIO DEL CUAL SE OTORGA UN PERMISO DE VERTIMIENTO DE AGUAS RESIDUALES DOMÉSTICAS PARA UNA VIVIENDA UNIFAMILIAR CAMPESINA QUE SE PRETENDE CONSTRUIR ÚNICA Y EXCLUSIVAMENTE Y SE ADOPTAN OTRAS DISPOSICIONES"

2015 (artículo 45 del decreto 3930 de 2010), modificado por el Decreto 50 de 2018, se profirió Auto de Tramite con radicado No. **SRCA-ATV-092-03-2022** que declara reunida toda la información para decidir.

Que la Resolución 2169 del 12 de diciembre de 2018, modificada por la Resolución 066 del 16 de enero de 2017, modificada por la Resolución 081 del 18 de enero de 2017 y a su vez modificada por las Resoluciones No. 1035 del 03 de mayo del 2019 y 1861 del 14 de septiembre del año 2020, emanadas de la Dirección General de la Corporación Autónoma Regional del Quindío y, asignó a la Subdirección de Regulación y Control Ambiental de la Corporación Autónoma Regional del Quindío, la función de otorgar permisos, concesiones, autorizaciones y licencias ambientales requeridas por la ley para el uso, aprovechamiento o movilización de los recursos naturales o para el desarrollo de actividades que afecten o puedan afectar el medio ambiente; por lo tanto es competente para expedir el presente acto administrativo.

Que con base en la revisión de avances y el conocimiento del aumento progresivo de ingreso de solicitudes de permisos, licencias, concesiones y demás trámites ambientales, el Director General expidió la Resolución 044 del 11 de enero de 2017 *"Por medio de la cual se declara la congestión administrativa y se inicia un proceso de descongestión, normalización y atención oportuna de tramites ambientales y procedimientos administrativos en las dependencias de la Corporación Autónoma Regional del Quindío y se dictan otras disposiciones"*. Esta Resolución ha sido prorrogada mediante la Resolución 3524 del 29 de diciembre de 2017 y a su vez modificada por la resolución 824 de 2018, en consideración a la permanencia de las solicitudes sin resolver de fondo, a pesar de los avances logrados hasta la fecha.

Que en el marco del proceso de descongestión que adelanta la Corporación Autónoma Regional del Quindío, se encuentra para el respectivo impulso procesal, el expediente el **00183-2021** que corresponde al predio **1) LOTE #22 CONDOMINIO CAMPESTRE LA ARBOLEDA**, ubicado en la Vereda **SAN ANTONIO**, del Municipio de **CIRCASIA (Q)**, encontrándose pendiente de resolverse la solicitud de trámite de permiso de vertimiento.



RESOLUCIÓN No. 000757

ARMENIA QUINDIO, 22 MAR 2022

"POR MEDIO DEL CUAL SE OTORGA UN PERMISO DE VERTIMIENTO DE AGUAS RESIDUALES DOMÉSTICAS PARA UNA VIVIENDA UNIFAMILIAR CAMPESINA QUE SE PRETENDE CONSTRUIR ÚNICA Y EXCLUSIVAMENTE Y SE ADOPTAN OTRAS DISPOSICIONES"

Que con fundamento en lo anterior se desarrolla el proceso de descongestión en procura de normalizar trámites y de atención oportuna según la creación de los grupos internos y la asignación de personal contratista.

Que por tanto, el Subdirector de Regulación y Control Ambiental de la Corporación Autónoma Regional del Quindío C.R.Q., en uso de sus atribuciones y en mérito de lo expuesto,

RESUELVE

ARTÍCULO PRIMERO: OTORGAR PERMISO DE VERTIMIENTO DE AGUAS RESIDUALES DOMÉSTICAS, sin perjuicio de las funciones y atribuciones que le corresponde ejercer al Ente Territorial de conformidad con la Ley 388 de 1997 y POT (el esquema, Plan Básico, plan de Ordenamiento Territorial) del municipio de CIRCASIA (Q), y demás normas que lo ajusten, con el fin de evitar afectaciones al recurso suelo y aguas subterráneas, al señor CARLOS HUMBERTO MUÑOZ PEREZ identificada con la cedula de ciudadanía No. 7.522.885 en calidad de propietario del predio denominado: 1) LOTE #22 CONDOMINIO CAMPESTRE LA ARBOLEDA, ubicado en la vereda SAN ANTONIO, del Municipio de CIRCASIA (Q), identificado con matrícula inmobiliaria No. 280-169905, para una vivienda unifamiliar campesina que se pretende construir única y exclusivamente, acorde con la información que presenta el siguiente cuadro:

ASPECTOS TÉCNICOS Y AMBIENTALES GENERALES

INFORMACIÓN GENERAL DEL VERTIMIENTO	
Nombre del predio o proyecto	LOTE #22 CONDOMINIO CAMPESTRE LA ARBOLEDA
Localización del predio o proyecto	Vereda SAN ANTONIO del Municipio de CIRCASIA (Q.)

RESOLUCIÓN No. 1000757

ARMENIA QUINDIO, 22 MAR 2022

“POR MEDIO DEL CUAL SE OTORGA UN PERMISO DE VERTIMIENTO DE AGUAS RESIDUALES DOMÉSTICAS PARA UNA VIVIENDA UNIFAMILIAR CAMPESINA QUE SE PRETENDE CONSTRUIR ÚNICA Y EXCLUSIVAMENTE Y SE ADOPTAN OTRAS DISPOSICIONES”

Ubicación del vertimiento (coordenadas georreferenciadas).	Latitud: 4° 37' 42.46" N Longitud: - 75° 36' 49.50" W
Código catastral	63190000100060710000
Matricula Inmobiliaria	280-169905
Nombre del sistema receptor	Suelo
Fuente de abastecimiento de agua	Acueducto Rural San Antonio Los Pinos
Cuenca hidrográfica a la que pertenece	Río La Vieja
Tipo de vertimiento	Doméstico
Tipo de actividad que genera el vertimiento.	Domestico
Caudal de la descarga	0,013 Lt/seg.
Frecuencia de la descarga	30 días/mes.
Tiempo de la descarga	24 horas/día
Tipo de flujo de la descarga	Intermitente
Área de disposición	24 m2

PARÁGRAFO 1: Se otorga el permiso de vertimientos de aguas residuales domésticas por un término de cinco (05) años, contados a partir de la ejecutoria de la presente actuación, según lo dispuesto por esta Subdirección en la Resolución 413 del 24 de marzo del año 2015, término que se fijó según lo preceptuado por el artículo 2.2.3.3.5.7 de la sección 5 del Decreto 1076 de 2015 (art. 47 Decreto 3930 de 2010).

PARÁGRAFO 2: El usuario deberá adelantar ante la Corporación la Renovación del permiso de vertimientos mediante solicitud por escrito, **dentro del primer trimestre del último año de vigencia del permiso de vertimientos que hoy se otorga**, de acuerdo al artículo 2.2.3.3.5.10 de la sección 5 del decreto 1076 de 2015 (50 del Decreto 3930 de 2010).

PARÁGRAFO 3: El presente permiso de vertimientos, no constituye ni debe interpretarse que es una autorización para construir; con el mismo **NO** se está legalizando, ni viabilizando ninguna actuación urbanística; además este no exime al peticionario, ni al ente territorial en caso de requerir Licencia Ambiental por encontrarse en un área protegida de tramitarla ante



RESOLUCIÓN No. 000757

ARMENIA QUINDIO, 22 MAR 2022

"POR MEDIO DEL CUAL SE OTORGA UN PERMISO DE VERTIMIENTO DE AGUAS RESIDUALES DOMÉSTICAS PARA UNA VIVIENDA UNIFAMILIAR CAMPESINA QUE SE PRETENDE CONSTRUIR ÚNICA Y EXCLUSIVAMENTE Y SE ADOPTAN OTRAS DISPOSICIONES"

la autoridad ambiental competente. En todo caso el presente permiso de vertimientos **NO CONSTITUYE** una Licencia ambiental, ni una licencia de construcción, ni una licencia de parcelación, ni una licencia urbanística, ni ningún otro permiso que no esté contemplado dentro de la presente resolución.

ARTÍCULO SEGUNDO: ACOGER el sistema de tratamiento de aguas residuales domésticas que fue presentado en las memorias de la solicitud y se encuentra sin construir en el predio **1) LOTE #22 CONDOMINIO CAMPESTRE LA ARBOLEDA**, ubicado en la Vereda **SAN ANTONIO** del Municipio de **CIRCASIA (Q)**, el cual es efectivo para tratar las aguas residuales generadas de la vivienda unifamiliar campesina hasta por siete (07) contribuyentes permanentes.

El sistema de tratamiento aprobado corresponde con las siguientes características:

Las aguas residuales domésticas (ARD), generadas en el predio se conducirán a un Sistema de Tratamiento de Aguas Residuales Domésticas (STARD) de tipo in situ compuesto por trampa de grasas, tanque séptico, filtro anaeróbico y sistema de disposición final a campo de infiltración.

Trampa de grasas: La trampa de grasas del predio será construida in situ, para el pre tratamiento de las aguas residuales provenientes de la cocina. Según las memorias de cálculo, las dimensiones son 0.65 m de profundidad útil, 0.50 m de ancho y 0.50 m de largo, para un volumen útil de 0.1625 m³ o 162.5 litros.

Tanque séptico y Filtro Anaerobio de Flujo Ascendente FAFA: Según las memorias de cálculo en el predio existe un sistema integrado construido in situ con las siguientes dimensiones:

1) Tanque séptico: Largo útil 1.30 m, ancho 0.65 m, profundidad útil 1.40 m, para un volumen de 1.18 m³ – 1,183 Litros.

2) Filtro anaeróbico: Largo útil 0.50 m, ancho 0.65 m, profundidad útil 1.40 m, para un volumen de 0.455 m³ – 455 Litros.

Con un volumen total de 1,638 litros, el sistema está calculado para 7 personas.

RESOLUCIÓN No. 1000757.

ARMENIA QUINDIO,

22 MAR 2022

"POR MEDIO DEL CUAL SE OTORGA UN PERMISO DE VERTIMIENTO DE AGUAS RESIDUALES DOMÉSTICAS PARA UNA VIVIENDA UNIFAMILIAR CAMPESINA QUE SE PRETENDE CONSTRUIR ÚNICA Y EXCLUSIVAMENTE Y SE ADOPTAN OTRAS DISPOSICIONES"

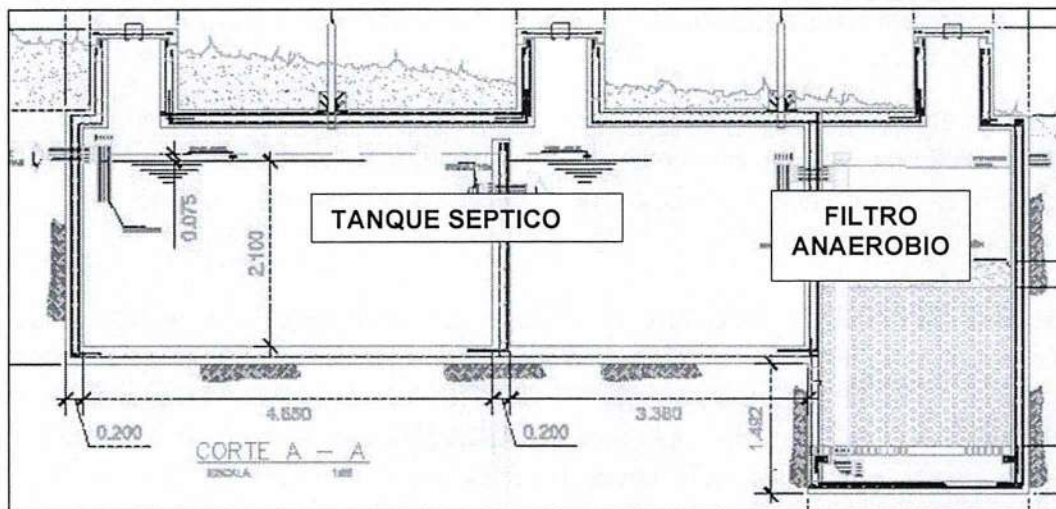


Imagen 1. Esquema Sistema de Tratamiento Aguas Residual Domestica

Disposición final del efluente: Como disposición final de las aguas residuales domésticas tratadas se opta por la infiltración al suelo mediante un campo de infiltración. La tasa de percolación obtenida a partir del ensayo realizado en el predio es de 20.8 min/pulgada. A partir de esto se dimensiona un campo de infiltración compuesto por 3 zanjas de 8.0 m de longitud, y 1.0 m de ancho, para un área efectiva de infiltración de 24.00 m².

PARAGRAFO 1: Posterior a la construcción del STARD se le otorgará un (1) mes de plazo después de que entre en funcionamiento el sistema, para que se comuniqué con la Subdirección de Regulación y Control Ambiental de la C.R.Q., para programar una nueva visita técnica, de verificación de la funcionalidad del sistema de tratamiento, todo lo anterior sujeto a las consideraciones jurídicas correspondientes.

PARAGRAFO 2: El permiso de vertimientos que se otorga, es únicamente para el tratamiento de las aguas residuales de tipo doméstico (Implementación de una solución individual de saneamiento) que se generarían como resultado de la actividad domestica en



RESOLUCIÓN No. 000757

ARMENIA QUINDIO, 22 MAR 2022

"POR MEDIO DEL CUAL SE OTORGA UN PERMISO DE VERTIMIENTO DE AGUAS RESIDUALES DOMÉSTICAS PARA UNA VIVIENDA UNIFAMILIAR CAMPESINA QUE SE PRETENDE CONSTRUIR ÚNICA Y EXCLUSIVAMENTE Y SE ADOPTAN OTRAS DISPOSICIONES"

el predio, en el que se pretende construir una vivienda unifamiliar campesina. Sin embargo es importante advertir que las Autoridades Municipales son las encargadas, según Ley 388 de 1997 y demás normas concordantes y aplicable al caso, de la planificación y administración del territorio, y por lo tanto son quienes regulan los usos o actividades que se puedan desarrollar dentro del área de su jurisdicción, en concordancia con las Determinantes Ambientales definidas y concertadas con La Corporación Autónoma Regional del Quindío, las cuales en todo caso deben ser tenidas en cuenta por el ente territorial al momento de realizar autorizaciones constructivas, urbanísticas y/o de desarrollo, por ser normas de especial importancia al momento de aprobar estas ejecuciones en el territorio, a fin de que el desarrollo se efectúe de manera Sostenible. Así mismo, las obras que se deban ejecutar para el desarrollo de dichas actividades deberán ser autorizadas por la entidad competente mediante el trámite y expedición de las respectivas licencias, según Decreto 1469 de 2010 y demás normas concordantes y aplicables al caso en particular. De acuerdo a lo anterior el presente permiso no genera Autorización para realizar actividades urbanísticas de ningún tipo, pues su contenido es reflejo del estudio de una solicitud de permiso de vertimientos, en la cual se verifica la mitigación de los posibles impactos ambientales que se puedan llegar a generar por el desarrollo de la actividad pretendida en el predio.

PARAGRAFO 3: En caso de requerirse otras autorizaciones, licencias o permisos ambientales para la ejecución de las actividades a desarrollar, el responsable del permiso deberá tramitarlas ante la Autoridad Ambiental, de igual forma el Ente territorial deberá verificar el cumplimiento de la normativa ambiental y exigir el cumplimiento de la misma, de lo contrario podrá verse inmersa en procesos de investigación sancionatoria ambiental (ley 1333 de 2009).

ARTÍCULO TERCERO: El permiso de vertimientos que se otorga mediante la presente resolución, conlleva la imposición de condiciones y obligaciones al señor **CARLOS HUMBERTO MUÑOZ PEREZ** identificada con la cedula de ciudadanía No. 7.522.885 en calidad de propietario y es la titular del presente permiso de vertimiento para que cumpla con lo siguiente:

RESOLUCIÓN No. 1000757.

ARMENIA QUINDIO, 122 MAR 2022

"POR MEDIO DEL CUAL SE OTORGA UN PERMISO DE VERTIMIENTO DE AGUAS RESIDUALES DOMÉSTICAS PARA UNA VIVIENDA UNIFAMILIAR CAMPESINA QUE SE PRETENDE CONSTRUIR ÚNICA Y EXCLUSIVAMENTE Y SE ADOPTAN OTRAS DISPOSICIONES"

- Informar a la Corporación Autónoma Regional del Quindío cuando el sistema esté construido y entre en funcionamiento
- El sistema de tratamiento debe corresponder al diseño propuesto y aquí avalado y cumplir con las indicaciones técnicas correspondientes.
- La adecuada remoción de carga contaminante por parte de los sistemas sépticos, es efectiva cuando además de estar adecuadamente instalados, el número de contribuyentes no supera la capacidad instalada, se separan adecuadamente las grasas y las aguas lluvias, las aguas residuales a tratar son de origen estrictamente doméstico y se realizan los mantenimientos preventivos como corresponde.
- Es indispensable tener presente que una ocupación superior a las personas establecidas, así sea temporal, puede implicar ineficiencias en el tratamiento del agua residual que se traducen en remociones de carga contaminante inferiores a las establecidas por la normativa ambiental vigente (límites máximos permisibles de la Resolución 0631 de 2015).
- Cumplir las disposiciones técnicas y legales relativas a la ubicación del sistema de tratamiento y disposición final de aguas residuales, de acuerdo a lo establecido por el Reglamento Técnico para el Sector de Agua Potable y Saneamiento Básico, RAS adoptado mediante Resolución 0330 de 2017, al Decreto 1076 de 2015 y demás normas vigentes aplicables. Localizar en terrenos con pendientes significativas, pueden presentarse eventos de remociones en masa que conllevan problemas de funcionamiento, colapso del sistema y los respectivos riesgos ambientales.
- La distancia mínima de cualquier punto de la infiltración a viviendas, tuberías de agua, pozos de abastecimiento, cursos de aguas superficiales (quebradas, ríos, etc) y cualquier árbol, serán de 5, 15, 30, 30 y 3 metros respectivamente.



RESOLUCIÓN No. 000757

ARMENIA QUINDIO, 22 MAR 2022

"POR MEDIO DEL CUAL SE OTORGA UN PERMISO DE VERTIMIENTO DE AGUAS RESIDUALES DOMÉSTICAS PARA UNA VIVIENDA UNIFAMILIAR CAMPESINA QUE SE PRETENDE CONSTRUIR ÚNICA Y EXCLUSIVAMENTE Y SE ADOPTAN OTRAS DISPOSICIONES"

- La altura de infiltración quedará fijada por la distancia entre el nivel a donde llega el tubo de descarga y el fondo del pozo.
- Si se va a realizar algún tipo de modificación en calidad o cantidad del vertimiento, y/o adición a los sistemas de tratamiento de aguas residuales propuestos en las memorias técnicas, como así mismo la construcción de más sistemas de tratamiento, se debe informar a la Corporación Autónoma regional del Quindío para realizar las adecuaciones y modificación técnicas y jurídicas al permiso de vertimientos otorgado.
- En cualquier caso, el vertimiento de las aguas residuales no se debe realizar sin el tratamiento de las mismas antes de la disposición final.
- Incluir en el acto administrativo, la información de la fuente de abastecimiento del agua y de las áreas (m² o Ha) ocupadas por el sistema de disposición final.

PARÁGRAFO 1: El permisionario deberá permitir el ingreso a los funcionarios de la Corporación Autónoma Regional del Quindío, cada vez que la autoridad ambiental lo requiera, esto con el fin de realizar las labores de seguimiento y control al permiso otorgado, además para estas labores deberá facilitar la inspección del sistema, realizando las labores necesarias para este fin.

PARAGRAFO 2: La Instalación del sistema con el que pretende tratar las aguas residuales de tipo domestico deberá ser efectuado bajo las condiciones y recomendaciones establecidas en los manuales de instalación y será responsabilidad del fabricante y/o constructor, para el caso de la limpieza y los mantenimientos, estos deberán ser realizados por personas naturales o jurídicas, inscritas o registradas ante la autoridad ambiental competente, los cuales deberán dejar certificación y/o factura debidamente firmada de la labor realizada.

RESOLUCIÓN No. 1000757

ARMENIA QUINDIO,

122 MAR 2022

"POR MEDIO DEL CUAL SE OTORGA UN PERMISO DE VERTIMIENTO DE AGUAS RESIDUALES DOMÉSTICAS PARA UNA VIVIENDA UNIFAMILIAR CAMPESINA QUE SE PRETENDE CONSTRUIR ÚNICA Y EXCLUSIVAMENTE Y SE ADOPTAN OTRAS DISPOSICIONES"

ARTÍCULO CUARTO: INFORMAR al señor **CARLOS HUMBERTO MUÑOZ PEREZ** identificada con la cedula de ciudadanía No. 7.522.885, que, de requerirse ajustes, modificaciones o cambios al diseño del sistema de tratamiento presentado, deberá solicitar la modificación del permiso de acuerdo artículo 49 del Decreto 3930 de 2010 de igual manera es importante tener presente que si se llegara a cambiar la dirección de correspondencia aportada por el usuario dentro del Formulario Unico de Solicitud de Permiso de Vertimiento, el peticionario deberá actualizar la dirección ante la entidad por medio de un oficio remisorio, así mismo si hay un cambio de propietario del predio objeto de solicitud, se deberá allegar la información de actualización dentro del trámite para el debido proceso.

ARTÍCULO QUINTO: El permisionario deberá cancelar en la Tesorería de la CORPORACIÓN AUTÓNOMA REGIONAL DEL QUINDÍO C.R.Q., los servicios de seguimiento ambiental de conformidad con el artículo 96 de la Ley 633 de 2000 y Resolución 1280 de 2010, resultante de la liquidación de la tarifa que se haga en acto administrativo separado, de acuerdo con la Resolución de Bienes y Servicios vigente de la Entidad.

PARÁGRAFO: Los costos derivados del control y seguimiento al permiso de vertimiento, serán liquidados anualmente, según lo establecido en el artículo 96 de la Ley 633 de 2000, de acuerdo a las actividades realizadas por la Corporación en el respectivo año.

ARTÍCULO SEXTO: INFORMAR del presente acto administrativo al Funcionario encargado del control y seguimiento a permisos otorgados de la Subdirección de Regulación y Control Ambiental de la C.R.Q., para su conocimiento e inclusión en el programa de Control y Seguimiento.

ARTÍCULO SEPTIMO: El incumplimiento de las obligaciones contenidas en la presente resolución podrá dar lugar a la aplicación de las sanciones que determina la ley 1333 de 2009, sin perjuicio de las penales o civiles a que haya lugar, al igual que la violación de las normas sobre protección ambiental o sobre manejo de los recursos naturales.



RESOLUCIÓN No. 000757

ARMENIA QUINDIO,

22 MAR 2022

"POR MEDIO DEL CUAL SE OTORGA UN PERMISO DE VERTIMIENTO DE AGUAS RESIDUALES DOMÉSTICAS PARA UNA VIVIENDA UNIFAMILIAR CAMPESINA QUE SE PRETENDE CONSTRUIR ÚNICA Y EXCLUSIVAMENTE Y SE ADOPTAN OTRAS DISPOSICIONES"

ARTÍCULO OCTAVO: No es permisible la cesión total o parcial de los permisos otorgados, a otras personas sin previa autorización de la Corporación Autónoma Regional del Quindío, quién podrá negarla por motivos de utilidad pública.

ARTÍCULO NOVENO: Cuando quiera que se presenten modificaciones o cambios en las condiciones bajo las cuales se otorgó el permiso, el usuario deberá dar aviso de inmediato y por escrito a la Corporación Autónoma Regional del Quindío y solicitar la modificación del permiso, indicando en qué consiste la modificación o cambio y anexando la información pertinente.

ARTÍCULO DÉCIMO: Este permiso queda sujeto a la reglamentación que expidan los Ministerios de Ambiente y Desarrollo Sostenible y Ministerio de Vivienda, Ciudad y Territorio, a los parámetros y los límites máximos permisibles de los vertimientos a las aguas superficiales, marinas, a los sistemas de alcantarillado público y al suelo.

ARTÍCULO DÉCIMO PRIMERO: De conformidad con el artículo 2.2.3.3.5.11 de la sección 5 del decreto 1076 de 2015, (artículo 51 del Decreto 3930 de 2010), la Corporación Autónoma Regional del Quindío, en caso de considerarlo pertinente, podrá revisar en cualquier momento el presente permiso y de ser el caso ajustarse, de conformidad con lo dispuesto en el Plan de Ordenamiento del Recurso Hídrico y/o en la reglamentación de vertimientos que se expide para la cuenca o fuente hídrica en la cual se encuentra localizado el vertimiento.

ARTÍCULO DÉCIMO SEGUNDO: De acuerdo a la autorización realizada, se procede a notificar el presente acto administrativo al correo electrónico chmunozp@gmail.com al señor **CARLOS HUMBERTO MUÑOZ PEREZ** identificado con la cedula de ciudadanía No. 7.522.885 en calidad de propietario del predio objeto de solicitud; en los términos del artículo 56 de la ley 1437 del año 2011.



RESOLUCIÓN No. 000757

ARMENIA QUINDIO, 22 MAR 2022

"POR MEDIO DEL CUAL SE OTORGA UN PERMISO DE VERTIMIENTO DE AGUAS RESIDUALES DOMÉSTICAS PARA UNA VIVIENDA UNIFAMILIAR CAMPESINA QUE SE PRETENDE CONSTRUIR ÚNICA Y EXCLUSIVAMENTE Y SE ADOPTAN OTRAS DISPOSICIONES"

ARTÍCULO DÉCIMO TERCERO: El encabezado y la parte Resolutiva de la presente Resolución, deberá ser publicada en el boletín ambiental de la C.R.Q., a costa del interesado, de conformidad con los Artículos 70 y 71 de la Ley 99 de 1993.

ARTÍCULO DÉCIMO CUARTO: La presente Resolución rige a partir de la fecha de ejecutoria, de conformidad con el artículo 87 del Código de Procedimiento Administrativo y de lo Contencioso Administrativo, (Ley 1437 de 2011).

ARTICULO DECIMO QUINTO: Contra el presente acto administrativo procede únicamente el recurso de reposición, el cual debe interponerse ante el funcionario que profirió el acto y deberá ser interpuesto por el solicitante o apoderado debidamente constituido, dentro de los diez (10) días siguientes a la notificación, tal como lo dispone la ley 1437 del 2011.

ARTICULO DECIMO SEXTO: El responsable del proyecto deberá dar estricto cumplimiento al permiso aprobado y cada una de las especificaciones técnicas señaladas en el concepto técnico.

NOTIFÍQUESE, PUBLÍQUESE Y CÚMPLASE


B. YULIETH LÓPEZ ALZATE
Abogada Contratista SRCA.


CARLOS ARIEL TRUKE OSPINA
Subdirector de Regulación y Control Ambiental


MARIA ELENA RAMÍREZ SALAZAR
Profesional Especializada Grado 16

DANIEL JARAMILLO GOMEZ
Profesional Universitario Grado 10





RESOLUCIÓN No.

000758

ARMENIA QUINDIO,

22 MAR 2022

"POR MEDIO DEL CUAL SE NIEGA UN PERMISO DE VERTIMIENTO DE AGUAS RESIDUALES DOMESTICAS Y SE ADOPTAN OTRAS DISPOSICIONES"

LA SUBDIRECCIÓN DE REGULACIÓN Y CONTROL AMBIENTAL DE LA CORPORACIÓN AUTÓNOMA REGIONAL DEL QUINDÍO, en uso de sus atribuciones legales y en especial las conferidas por la Resolución número 2169 del 12 de diciembre de 2016, modificada por la Resolución 066 del 16 de enero de 2017, modificada por la Resolución 081 del 18 de enero de 2017 y a su vez modificada por las Resoluciones No. 1035 del 03 de mayo del 2019 y 1861 del 14 de septiembre del año 2020, emanadas de la Dirección General de la C.R.Q. Y,

CONSIDERANDO:

Que el día 26 de mayo del año 2015, el gobierno nacional expidió el decreto 1076 de 2015 **"Por medio del cual se expide el Decreto Único Reglamentario del Sector Ambiente y Desarrollo Sostenible"**, en el cual incorporo gran parte de la normatividad Ambiental que rige en el territorio Colombiano, entre las normas concentradas está el Decreto 1541 de mil novecientos setenta y ocho (1978) el cual en su momento reguló aspectos relacionados con la disposición de vertimientos, así como también el Decreto 3930, el cual derogó el Decreto 1594 de 1984, salvo los artículos 20 y 21, además de los artículos 193, 213 a 217 y 231 del Decreto 1541 de 1978. Teniendo con esto que el decreto 1076 de 2015 (modificado por el Decreto 050 del 2018) reglamenta, entre otros aspectos, lo concerniente al ordenamiento del recurso hídrico y los vertimientos.

Que el día 09 de junio del año 2021, el señor **JAVIER MADRID PRADO** identificado con la cedula de ciudadanía No. 7.555.957 actuando en calidad de propietario del predio denominado: **1) LOTE 48 CONDOMINIO CAMPESTRE BONANZA - VEREDA GUAYABO** ubicado en la vereda **LA TEBAIDA** del municipio de **LA TEBAIDA (Q)** identificado con matrícula inmobiliaria número **280-88253**, presentó a la **CORPORACIÓN AUTÓNOMA REGIONAL DEL QUINDÍO (C.R.Q)**, Formulario único nacional de solicitud de permiso de vertimientos con radicado **CRQ 6650-2021**, acorde con la información que se detalla:

ASPECTOS TÉCNICOS Y AMBIENTALES GENERALES

INFORMACIÓN GENERAL DEL VERTIMIENTO	
Nombre del predio o proyecto	LOTE 48 CONDOMINIO CAMPESTRE BONANZA-VEREDA EL GUAYABO
Localización del predio o proyecto	Vereda LA TEBAIDA del Municipio de LA TEBAIDA (Q.)



RESOLUCIÓN No. 000758

ARMENIA QUINDIO, 22 MAR 2022

"POR MEDIO DEL CUAL SE NIEGA UN PERMISO DE VERTIMIENTO DE AGUAS RESIDUALES DOMESTICAS Y SE ADOPTAN OTRAS DISPOSICIONES"

Ubicación del vertimiento (coordenadas georreferenciadas).	Latitud: 4° 27' 57" N Longitud: - 75° 46' 48" W
Código catastral	63401000100010183803
Matricula Inmobiliaria	280-88253
Nombre del sistema receptor	Suelo
Fuente de abastecimiento de agua	Empresas Publicas de Armenia EPA
Cuenca hidrográfica a la que pertenece	Río La Vieja
Tipo de vertimiento	DOMESTICO
Tipo de actividad que genera el vertimiento.	DOMESTICO
Caudal de la descarga	0,008 Lt/seg.
Frecuencia de la descarga	30 días/mes.
Tiempo de la descarga	24 horas/día
Tipo de flujo de la descarga	Intermitente
Área de disposición	13.82 m2

Que por reunir los requisitos legales, especialmente a lo estipulado en el artículo 2.2.3.3.5.2 (artículo 42 del Decreto 3930 de 2010), modificado por el Decreto 50 de 2018, mediante acto administrativo con radicado **No. SRCA-AITV-680-18-08-2021** del día 13 de agosto del año 2021, se profirió Auto de Iniciación de Trámite de vertimientos, el cual fue notificado de manera personal el día 08 de septiembre del año 2021 al señor **JAVIER MADRID PRADO** identificada con la cedula de ciudadanía No. 7.555.957 actuando en calidad de propietario del predio objeto de solicitud.

CONSIDERACIONES TECNICAS

Que la técnico Juan Manuel Betancourt, contratista de la Subdirección de Regulación y Control Ambiental de **LA CORPORACIÓN AUTÓNOMA REGIONAL DEL QUINDÍO C.R.Q.**, con fecha del 13 de noviembre del año 2021 mediante acta No. 51573 realizó visita técnica al predio denominado: Lote 48 Condominio Campestre Bonanza ubicado en la vereda El Guayabo del municipio de La Tebaida (Q) con el fin de seguir con el trámite de la solicitud de permiso de vertimiento bajo radicado No. 6650-2021, observándose lo siguiente:

"DESCRIPCIÓN DE LOS ASPECTOS ENCONTRADOS EN LA VISITA

Vivienda sin construir en el lote.

Sistema de tratamiento de aguas residuales domésticas (STARD) construido en el sitio; se aprecia trampa de grasas de 105 litros y un tanque plástico prefabricado, posee pozo





RESOLUCIÓN No. 1000758

ARMENIA QUINDIO, 22 MAR 2022

"POR MEDIO DEL CUAL SE NIEGA UN PERMISO DE VERTIMIENTO DE AGUAS RESIDUALES DOMESTICAS Y SE ADOPTAN OTRAS DISPOSICIONES"

séptico, no se aprecia el tanque prefabricado del filtro anaeróbico, se aprecia el sitio donde el propietario indicó vía telefónica que está ubicado el pozo absorción (se tenía programada cita en el sitio con el propietario, pero no asistió; la visita la atiende el portero del condominio.

No hay afectación ambiental..."

(Se anexa informe de visita técnica y registro fotográfico)

Que a través de oficio del día 17 de diciembre del año 2021, mediante radicado 20418, la Subdirección de Regulación y Control Ambiental de la **CORPORACIÓN AUTÓNOMA REGIONAL DEL QUINDÍO C.R.Q.**, efectuó al señor **JAVIER MADRID PRADO** identificado con la cedula de ciudadanía No. 7.555.957, en calidad de propietario del predio objeto de solicitud, el siguiente requerimiento de complemento de información dentro del trámite del permiso de vertimiento radicado No. 6650-2021:

"(...)

*Con fundamento en lo anterior se desarrolla el proceso de descongestión en procura de normalizar trámites y de atención oportuna según la creación de los grupos internos y la asignación de personal contratista. En el marco de dicho proceso, se realizó la revisión del expediente contentivo de la solicitud de permiso de vertimiento con radicado **No. 6650 de 2021**, para el predio "**LOTE 48 CONDOMINIO CAMPESTRE BONANZA – VEREDA EL GUAYABO**" ubicado en la vereda **LA TEBAIDA** del municipio de **LA TEBAIDA, QUINDÍO**, con matrícula inmobiliaria No. **280-88253** y ficha catastral No. **00-01-0001-0183-803**, encontrando lo siguiente:*

- *Solicitud de permiso de vertimientos radicada el 09 de junio de 2021.*
- *Radicado No. 00009312 del 29 de junio de 2021, por medio del cual la Corporación Autónoma Regional del Quindío (CRQ) hace al usuario una Solicitud de complemento de información para el trámite del permiso de vertimiento.*
- *Radicado E09205-21 del 06 de agosto de 2021, por medio del cual el usuario da respuesta a la Solicitud de complemento de información para el trámite del permiso de vertimiento con Radicado No. 00009312 del 29 de junio de 2021.*
- *Auto de iniciación de trámite de permiso de vertimiento SRCA-AITV-680-18-08-2021*



RESOLUCIÓN No. 000758

ARMENIA QUINDIO, 22 MAR 2022

"POR MEDIO DEL CUAL SE NIEGA UN PERMISO DE VERTIMIENTO DE AGUAS RESIDUALES DOMESTICAS Y SE ADOPTAN OTRAS DISPOSICIONES"

del 13 de agosto de 2021.

- *Visita técnica de verificación de estado y funcionamiento del sistema con acta No. 51573 del 13 de noviembre de 2021, encontrando:*
 - *En el lote la vivienda aun está sin construir.*
 - *Se observa un STARD conformado por Trampa de Grasas prefabricada de 105 litros, Tanque Séptico prefabricado.*
 - *No se aprecia el tanque prefabricado del Filtro Anaerobio.*
 - *Para la disposición final de las aguas tratadas, se cuenta con un Pozo de Absorción, el cual no se pudo verificar porque está enterrado.*

De acuerdo con lo anterior y con el propósito de continuar con el análisis de su solicitud de permiso de vertimiento, de manera respetuosa le solicitamos que genere las condiciones para poder realizar nueva visita y realice las siguientes adecuaciones:

- 1. Se debe instalar el Filtro Anaerobio de Flujo Ascendente – Fafa propuesto en memorias técnicas de diseño y planos, con el fin de garantizar el correcto funcionamiento del sistema.*
- 2. Se debe destapar el Pozo de Absorción para que pueda ser verificado."*

Que de acuerdo a lo anterior, el día 12 de febrero del año 2022, el Ingeniero Civil **CHRISTIAN FELIPE DÍAZ BAHAMON**, contratista de la Subdirección de Regulación y Control Ambiental de la C.R.Q., evaluó técnica y ambientalmente la documentación allegada por el usuario y emitió concepto técnico para trámite de permisos de vertimientos, en el cual manifestó lo siguiente:

"CONCEPTO TÉCNICO DE NEGACION PARA TRÁMITE DE PERMISOS DE VERTIMIENTOS – CTPV - 086 – 2022"

FECHA: 12 de Febrero de 2022

SOLICITANTE: JAVIER MADRID PRADO

EXPEDIENTE: 6650 de 2021

1. OBJETO

*Evaluar la propuesta técnica presentada por el solicitante, teniendo en cuenta los parámetros mínimos de diseño del sistema de tratamiento y disposición final de **aguas***



RESOLUCIÓN No. 000758

ARMENIA QUINDIO, 22 MAR 2022

"POR MEDIO DEL CUAL SE NIEGA UN PERMISO DE VERTIMIENTO DE AGUAS RESIDUALES DOMESTICAS Y SE ADOPTAN OTRAS DISPOSICIONES"

residuales domésticas según las recomendaciones técnicas generales y las establecidas por el Reglamento Técnico para el Sector de Agua potable y Saneamiento Básico RAS, adoptado mediante Resolución 0330 de 2017.

2. ANTECEDENTES

1. Decreto 050 de 2018, que modificó al Decreto 1076 de 2015.
2. Solicitud de permiso de vertimientos radicada el 09 de junio de 2021.
3. Solicitud de complemento de documentación No 9312 del 29 de junio de 2021
4. Radicado E09205 – 21 del 06 de agosto de 2021 mediante el cual el usuario aporta la documentación solicitada
5. Auto de inicio de trámite de permiso de vertimiento SRCA-AITV-680-18-08-2021 del 13 de agosto de (2021).
6. Visita técnica de verificación de estado y funcionamiento del sistema de tratamiento de aguas residuales No. 51573 del 13 de Noviembre de 2021.
7. Requerimiento técnico No. 20418 del 17 de diciembre de 2021.

3. ASPECTOS TÉCNICOS Y AMBIENTALES GENERALES

INFORMACIÓN GENERAL DEL VERTIMIENTO	
Nombre del predio o proyecto	LOTE 48 CONDOMINIO CAMPESTRE BONANZA-VEREDA EL GUAYABO
Localización del predio o proyecto	Vereda LA TEBAIDA del Municipio de LA TEBAIDA (Q.)
Ubicación del vertimiento (coordenadas georreferenciadas).	Latitud: 4° 27' 57" N Longitud: - 75° 46' 48" W
Código catastral	63401000100010183803
Matricula Inmobiliaria	280-88253
Nombre del sistema receptor	Suelo
Fuente de abastecimiento de agua	Empresas Publicas de Armenia EPA
Cuenca hidrográfica a la que pertenece	Río La Vieja
Tipo de vertimiento	DOMESTICO
Tipo de actividad que genera el vertimiento.	DOMESTICO
Caudal de la descarga	0,008 Lt/seg.
Frecuencia de la descarga	30 días/mes.
Tiempo de la descarga	24 horas/día
Tipo de flujo de la descarga	Intermitente

RESOLUCIÓN No. 000758

ARMENIA QUINDIO, 22 MAR 2022

"POR MEDIO DEL CUAL SE NIEGA UN PERMISO DE VERTIMIENTO DE AGUAS RESIDUALES DOMESTICAS Y SE ADOPTAN OTRAS DISPOSICIONES"

Área de disposición	13.82 m2
---------------------	----------

4. RESULTADOS DE LA REVISIÓN DE LA PROPUESTA TÉCNICA PRESENTADA

4.1 SISTEMA PROPUESTO PARA EL MANEJO DE AGUAS RESIDUALES

Las memorias técnicas de diseño aportadas plantean un sistema de tratamiento de aguas residuales domesticas tipo in situ, conformado de trampa de grasas, tanque séptico, FAFA y pozo de absorción como disposición final.

Los planos aportados plantean un sistema de tratamiento de aguas residuales domesticas prefabricado conformado de trampa de grasas, tanque séptico, FAFA y pozo de absorción como disposición final.

Por lo anterior no se puede evaluar el sistema planteado.

4.2 OTROS ASPECTOS TECNICOS

Caracterización actual del vertimiento existente o estado final previsto para el vertimiento proyectado de conformidad con la norma de vertimientos vigente:

Las aguas residuales domésticas cuentan con unas características ya conocidas. Cuando se originan en una vivienda familiar, los caudales y por lo tanto las cargas contaminantes son similares entre sí, y en consecuencia, dado el bajo impacto de vertimientos de esta magnitud y características y asumiendo que para sistemas de tipo convencional (aquellos conformados por trampa de grasas, tanque séptico y filtro anaerobio) se obtiene la remoción de carga contaminante requerida (80% en DBO, SST y Grasas y Aceites), se considera que una caracterización presuntiva de estas aguas residuales domésticas ofrece suficiente información del vertimiento de entrada y salida del STARD.

Concepto sobre el uso del suelo expedido por la autoridad municipal competente:

De acuerdo con el Documento CONCEPTO USOS DE SUELO SP No. 195 de 2021, expedido el 06 de Agosto de 2021, por la Secretaria de Planeación Municipal de La Tebaida, por medio del cual se informa que:

El Acuerdo 026 del 2000 expedido por el Concejo Municipal de La Tebaida (Quindío), "Por medio del cual se adopta el Plan Básico de Ordenamiento del Municipio de la Tebaida Q"; definió en el numeral 2 del artículo 31 ibidem LA CLASIFICACIÓN GENERAL DE LOS USOS; estableciendo éstos en: Principales, Complementarios, Restringidos y Prohibidos.



RESOLUCIÓN No. 000758


ARMENIA QUINDIO, 22 MAR 2022

"POR MEDIO DEL CUAL SE NIEGA UN PERMISO DE VERTIMIENTO DE AGUAS RESIDUALES DOMESTICAS Y SE ADOPTAN OTRAS DISPOSICIONES"

Que el inmueble identificado con Ficha Catastral 00-01-0001-0183-803 Matrícula Inmobiliaria No. 280 88253, ubicado en el municipio de la Tebaida denominado "LOTE 48 CONDOMINIO CAMPESTRE BONANZA -VEREDA EL GUAYABO", se encuentra localizado en ZONA INDUSTRIA, y para ésta zona del Municipio se tiene la siguiente clasificación de usos:

USOS	ZONA INDUSTRIAL – ZONA FRANCA - PUERTO SECO
USOS PRINCIPALES	Industria tipo B: grupos uno (1), dos (2), y tres (3)
USOS COMPLEMENTARIOS	Comercio: Grupos (1) y (3). Tipo A y B Social tipo A: Grupos (2) y (3) Universidades y centros de capacitación técnico industrial.
USOS RESTRINGIDOS	Comercial: Grupo dos (2) Social tipo A: Grupo cuatro (4), tipo B, grupos dos (2), tres (3), y cuatro (4)
USOS PROHIBIDOS	Vivienda en general; institucional, comercial: Grupos cuatro (4) y cinco (5), tipo A, social: tipo A. Grupo 1, Tipo B: Grupo uno (1): Recreacional: grupo dos (2).

Imagen 1. Localización del predio Tomado del SIG Quindío.



Según la ficha catastral No. 000100010183803

RESOLUCIÓN No. 000758

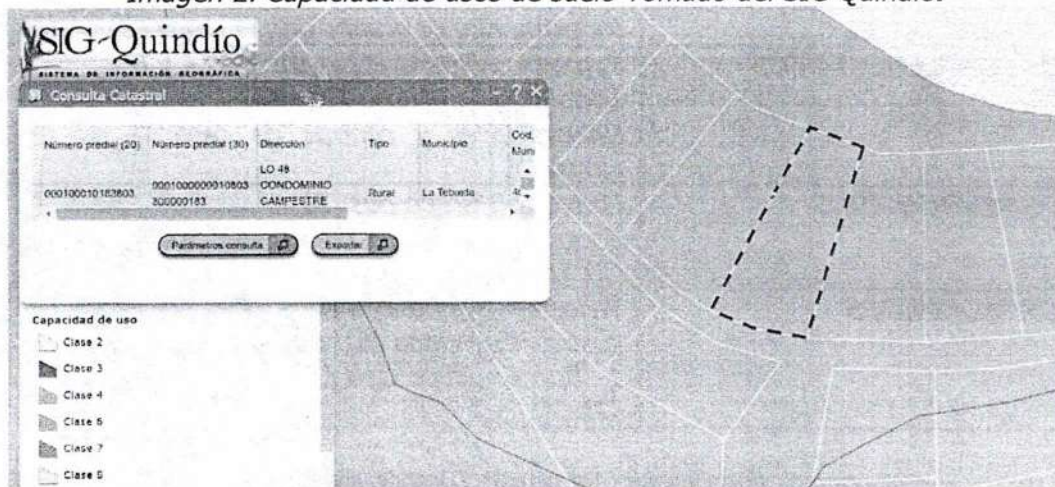
ARMENIA QUINDIO,

22 MAR 2022

"POR MEDIO DEL CUAL SE NIEGA UN PERMISO DE VERTIMIENTO DE AGUAS RESIDUALES DOMESTICAS Y SE ADOPTAN OTRAS DISPOSICIONES"

Según lo observado en el SIG Quindío se evidencia que el predio se encuentra fuera de áreas y ecosistemas estratégicos, y se observan drenajes sencillos cerca del predio. Haciendo uso de la herramienta de medición del SIG Quindío y tomando como punto de partida las coordenadas del vertimiento referenciadas en el acta de visita, se establece una distancia de 26,4 m hasta el drenaje sencillo más cercano, por lo que se debe tener en cuenta lo estipulado en el artículo 2.2.1.1.18.2 del Decreto 1076 de 2015, en el cual se establece una franja de protección para nacimientos de 100 metros a la redonda y para fuentes hídricas sean permanentes o no, de 30 metros, esto a cada lado y paralelo a las líneas de mareas máximas establecidas en los últimos 50 años.

Imagen 2. Capacidad de usos de suelo Tomado del SIG Quindío.



El predio se ubica sobre suelo agrologico clases 4.

Evaluación ambiental del vertimiento: La actividad generadora del vertimiento es doméstica, y por lo tanto de acuerdo con los artículos 2.2.3.3.5.2 y 2.2.3.3.5.3 del Decreto 1076 de 2015 (artículos 42 y 43 del Decreto 3930 de 2010), modificado por el Decreto 50 del 2018, la presente solicitud de permiso de vertimientos no requiere dar cumplimiento a este requisito.

Plan de Gestión del Riesgo para el Manejo del Vertimiento: La actividad generadora del vertimiento es doméstica, y por lo tanto de acuerdo con los artículos 2.2.3.3.5.2 y 2.2.3.3.5.3 del Decreto 1076 de 2015 (artículos 42 y 43 del Decreto 3930 de 2010), modificado por el Decreto 50 del 2018 la presente solicitud de permiso de vertimientos no requiere dar cumplimiento a este requisito.



RESOLUCIÓN No. 000758

ARMENIA QUINDIO, 22 MAR 2022

"POR MEDIO DEL CUAL SE NIEGA UN PERMISO DE VERTIMIENTO DE AGUAS RESIDUALES DOMESTICAS Y SE ADOPTAN OTRAS DISPOSICIONES"

4.3 CONCLUSIONES DE LA REVISIÓN DE LA DOCUMENTACIÓN TÉCNICA APORTADA

Se realizó revisión de la documentación encontrando que la información técnica presentada no permite una evaluación de fondo del diseño del STARD propuesto como solución de tratamiento de las aguas residuales domesticas generadas en el predio y no cumple con lo estipulado por la norma que rige el trámite de permiso de vertimientos.

5. RESULTADOS DE LA VISITA TÉCNICA

De acuerdo con lo consignado en el acta de visita No. 51573 del 13 de noviembre de 2021, realizada por el técnico JUAN MANUEL BETANCOURT contratista de la Subdirección de Regulación y Control Ambiental de la C.R.Q., se encontró lo siguiente:

- *Vivienda sin construcción en el lote.*
- *Sistema de tratamiento de aguas residencial domesticas (STARD) construido en el sitio; se aprecia trampa de grasas de 105 litros y en tanque plástico prefabricado para pozo séptico, no se apreció el tanque prefabricado del filtro anaeróbico, se aprecia el sitio donde el propietario indico vía telefónica, que está ubicado el pozo de absorción (se tenía programado cita en el sitio con el propietario pero no asistió; la visita la atiende el portero del condominio).*
- *No hay afectaciones ambientales.*

5.1 CONCLUSIONES DE LA VISITA TÉCNICA

- *Lote aún no está construido; el STARD que existe no cumple con lo diseñado.*
- *No hay afectaciones ambientales.*
- *Lote aun no construido. El STARD construido no cumple con lo especificado en los planos y memorias técnicas (nota: los cálculos no son muy claros pues plantea medidas rectangulares y luego hablan de que los elementos prefabricados si cumplen.)*

Consideraciones Técnicas Resultado De La Revisión Del Expediente:

Considerado lo establecido en la visita técnica No. 51573 del 13 de Noviembre de 2021 y luego del análisis de la documentación aportada, se requirió al solicitante mediante el Oficio requerimiento técnico No. 20418 del 17 de diciembre de 2021, para que realice ajustes al



RESOLUCIÓN No. 000758

ARMENIA QUINDIO,

22 MAR 2022

"POR MEDIO DEL CUAL SE NIEGA UN PERMISO DE VERTIMIENTO DE AGUAS RESIDUALES DOMESTICAS Y SE ADOPTAN OTRAS DISPOSICIONES"

sistema y allegue documentación complementaria, con el fin de poder continuar con el análisis de la solicitud de permiso de vertimiento. Los requerimientos se sintetizan a continuación:

- 1. Se debe instalar el Filtro Anaerobio de Flujo Ascendente – FAFA propuesto en memorias técnicas de diseño y planos*
- 2. Se debe destapar el pozo de absorción para que pueda ser verificado.*
- 3. Cancelar el valor de una nueva visita de verificación y radicar una copia del recibo de caja correspondiente.*

*Pese al requerimiento antes mencionado, El Usuario **No Presento** respuesta a las solicitudes, las cuales eran determinantes para la respectiva evaluación técnica de la solicitud.*

En el requerimiento también se advierte al usuario, que de no presentar la información requerida la corporación podrá adelantar las acciones pertinentes.

No hay en el expediente contentivo de la solicitud del permiso de vertimientos información que cumpla con los parámetros establecidos en la normatividad. Por lo anterior, No Se Puede evaluar el funcionamiento eficiente del STARD como solución de tratamiento de las aguas residuales generadas en el predio, ni si el sistema de tratamiento propuesto coincide con el instalado en campo o si las aguas residuales están recibiendo tratamiento adecuado.

*Según lo antes descrito se determina que **NO Se Puede Avalar El STARD** para tratar las aguas residuales generadas en el predio.*

6. OBSERVACIONES Y RECOMENDACIONES:

- El usuario NO cumplió con el requerimiento técnico No. 20418 del 17 de diciembre de 2021.*
- Es importante aclarar que, para dar viabilidad técnica a la solicitud de permiso de vertimientos, el STARD debe funcionar de la manera adecuada.*
- No se presentó la documentación técnica solicitada con el fin de evaluar el funcionamiento de los STARD en el predio.*



RESOLUCIÓN No: 000758

ARMENIA QUINDIO,

22 MAR 2022
"POR MEDIO DEL CUAL SE NIEGA UN PERMISO DE VERTIMIENTO DE AGUAS
RESIDUALES DOMESTICAS Y SE ADOPTAN OTRAS DISPOSICIONES"

- *Los aspectos anteriormente mencionados impiden dar un concepto técnico favorable al STARD existente en el predio.*
- *La evaluación técnica integral determina que NO se puede dar viabilidad para otorgar el permiso solicitado.*

El presente concepto técnico se emite a partir de la Solicitud de permiso de vertimientos radicada el 09 de junio de 2021, la visita técnica de verificación No. 51573 del 13 de noviembre de 2021 y con fundamento en la documentación aportada por el solicitante y contenida dentro del respectivo expediente.

7. CONCLUSIÓN FINAL

El concepto técnico se realiza en el marco de la resolución No. 044 de 2017: "Por medio de la cual se declara la congestión administrativa y se inicia un proceso de descongestión, normalización y atención oportuna de trámites ambientales y procedimientos administrativos en las dependencias de la Corporación Autónoma Regional del Quindío y se dictan otras disposiciones", prorrogada mediante resolución 3524 del 29 de diciembre de 2017; con base en los resultados de la visita técnica de verificación 13 de noviembre de 2021, y en el análisis técnico de los documentos aportados por el solicitante.

*Como resultado de la evaluación técnica de la documentación contenida en el expediente No. **6650 DE 2021** y de lo encontrado en las mencionada visita técnica, se considera que se debe **NEGAR** el Permiso de Vertimientos de Aguas Residuales Domésticas al predio **LOTE 48 CONDOMINIO CAMPESTRE BONANZA-VEREDA EL GUAYABO** de la vereda **LA TEBAIDA** del Municipio de **LA TEBAIDA (Q.)**, MATRÍCULA INMOBILIARIA No. 280-88253, lo anterior teniendo como base que el usuario NO cumplió el requerimiento de Realizar ajustes al sistema y **Presentar** la información solicitada, lo cual es determinante para la respectiva evaluación técnica, sin embargo, la solicitud está sujeta a la evaluación jurídica integral de la documentación, al análisis de compatibilidad de uso del suelo, y los demás que el profesional asignado determine."*

Es importante precisar que el análisis del otorgamiento o negación del permiso de vertimientos, se hace desde la valoración de los derechos fundamentales, incluido en estos la no afectación al derecho fundamental al ambiente sano el cual se encuentra consagrado en el artículo 79 de la constitución política Colombiana de 1991, el cual en su tenor literal, dispone lo siguiente:



RESOLUCIÓN No. 1000758

ARMENIA QUINDIO,

22 MAR 2022

"POR MEDIO DEL CUAL SE NIEGA UN PERMISO DE VERTIMIENTO DE AGUAS RESIDUALES DOMESTICAS Y SE ADOPTAN OTRAS DISPOSICIONES"

"Todas las personas tienen derecho a gozar de un ambiente sano. La ley garantizará la participación de la comunidad en las decisiones que puedan afectarlo.

Es deber del Estado proteger la diversidad e integridad del ambiente, conservar las áreas de especial importancia ecológica y fomentar la educación para el logro de esos fines".

En este sentido es de vital importancia determinar si el vertimiento que se pretende legalizar, ya se está generando, si existe o no un sistema construido, o si simplemente es con el ánimo de llevarse a cabo a través del tiempo, presupuestos estos que son indispensables para esta subdirección al momento de tomar una decisión de fondo que resuelva la solicitud, toda vez que el fin primordial es la protección del ambiente y en tal sentido es que se hace indispensable determinar si el sistema propuesto es el indicado para mitigar los impactos que se podrían generar producto de los vertimientos generados por el desarrollo del proyecto y en caso de que se encuentre construido o que se esté desarrollando el proyecto que logre mitigar los impactos por este generados en cuanto a vertimientos se refiere, en cuanto la protección del ambiente, a su tratamiento como derecho fundamental y su prevalencia. Ha reiterado la corte constitucional en su sentencia T-536 de 2009:

"El ambiente sano y ecológicamente equilibrado es un derecho Constitucional fundamental, pues su violación atenta directamente contra la perpetuación de la especie humana y, en consecuencia, con el derecho más fundamental del hombre: la vida. El derecho a la salud y a la vida son derechos fundamentales porque son esenciales al hombre, la salud se encuentra ligada al medio ambiente que le rodea y que dependiendo de las condiciones que éste le ofrezca, le permitirá desarrollarse económica y socialmente a los pueblos, garantizándoles su supervivencia. Existen unos límites tolerables de contaminación que al ser traspasado constituyen un perjuicio para el medio ambiente y la vida, que no pueden ser justificables y por lo tanto exigen imponer unos correctivos."

Que para el mes de marzo del año 2022, personal del área jurídica de la Subdirección de Regulación y Control Ambiental, realiza el análisis a la documentación que reposa en el expediente 6650-2021 encontrando que el requerimiento técnico con radicado número 20418 de fecha 17 de diciembre del año 2021, fue enviado y entregado a la dirección reportada por el solicitante, tal y como consta en la guía de correo certipostal No. 966002400945 y la cual se adjunta:



RESOLUCIÓN No. 000758

ARMENIA QUINDIO, 22 MAR 2022

"POR MEDIO DEL CUAL SE NIEGA UN PERMISO DE VERTIMIENTO DE AGUAS RESIDUALES DOMESTICAS Y SE ADOPTAN OTRAS DISPOSICIONES"

ORIGEN ARMENIA QUINDIO		DESTINO LA TEBADA QUINDIO		FRI IMPRESION 2021-12-18 07:41:37		FRI ADMISION 2021-12-18 07:41:37		PARA: JAVIER MADRID PRADO				Guía No. 966002400945	
REMITENTE DE: CRQ-CORPORACION AUTONOMA REGIONAL DEL QUINDIO CRO Dir: CALLE 19 NORTE 19-25				DESTINATARIO Dir: CONJUNTO RESIDENCIAL BONANZA LOTE 48				Código Postal: NP				 OFICINA ARMENIA D00 151 122 - 2 CARRERA 17 N 10 59 CENTRO 746 96 99 Ceripostal.Com INFO@CERTIPOSTAL.COM 2519 de Octubre 23 de 2015 CERTIPOSTAL SAS	
Ciudad - País ARMENIA QUINDIO - COLOMBIA				Ciudad - País LA TEBADA QUINDIO - COLOMBIA				Teléfono: 3044241000					
DICE CONTENIDOR: R20418-21				N° CC-Code: 890000447				N° CC-Code: -				Valor Destacado \$0	
REMITENTE-NOMBRE LEGIBLE-SELLO 28-12-21				DESTINATARIO O PERSONA QUIEN RECIBE *Tobías Marmar Recibo NO 542 981				<input type="checkbox"/> Caja <input type="checkbox"/> Sobre <input type="checkbox"/> Paquete <input type="checkbox"/> Otro				Largo: 0 Ancho: 0 Alto: 0 Peso/Volumen/Valores 0.8 Kilos 1 Unidades	
IMPRESO POR FIVEPOSTAL (DOCUMENTO 24 HORAS (HDS))				OGS: 144783009457 COD:IMP: 3010332945 USUARIO: DIEGO FERNANDO MUÑOZ				MEDIOS: 3402945				CONSULTE SU ENVÍO EN: CERTIPOSTAL.COM	

Además de esto, se pudo evidenciar que dicho requerimiento no fue cumplido por el solicitante, ya que de acuerdo a la evaluación técnica realizada por el Ingeniero Civil, considero lo que se cita a continuación: "... Considerado lo establecido en la visita técnica No. 51573 del 13 de Noviembre de 2021 y luego del análisis de la documentación aportada, se requirió al solicitante mediante el Oficio requerimiento técnico No. 20418 del 17 de diciembre de 2021, para que realice ajustes al sistema y allegue documentación complementaria, con el fin de poder continuar con el análisis de la solicitud de permiso de vertimiento. Los requerimientos se sintetizan a continuación:

4. Se debe instalar el Filtro Anaerobio de Flujo Ascendente – FAFA propuesto en memorias técnicas de diseño y planos
5. Se debe destapar el pozo de absorción para que pueda ser verificado.
6. Cancelar el valor de una nueva visita de verificación y radicar una copia del recibo de caja correspondiente.

Pese al requerimiento antes mencionado, El Usuario **No Presento** respuesta a las solicitudes, las cuales eran determinantes para la respectiva evaluación técnica de la solicitud.

En el requerimiento también se advierte al usuario, que de no presentar la información requerida la corporación podrá adelantar las acciones pertinentes.

No hay en el expediente contentivo de la solicitud del permiso de vertimientos información que cumpla con los parámetros establecidos en la normatividad. Por lo anterior, No Se Puede evaluar el funcionamiento eficiente del STARD como solución de tratamiento de las aguas



RESOLUCIÓN No. 000758

ARMENIA QUINDIO,

22 MAR 2022

“POR MEDIO DEL CUAL SE NIEGA UN PERMISO DE VERTIMIENTO DE AGUAS RESIDUALES DOMESTICAS Y SE ADOPTAN OTRAS DISPOSICIONES”

residuales generadas en el predio, ni si el sistema de tratamiento propuesto coincide con el instalado en campo o si las aguas residuales están recibiendo tratamiento adecuado.

*Según lo antes descrito se determina que **NO Se Puede Avalar El STARD** para tratar las aguas residuales generadas en el predio.*

6. OBSERVACIONES Y RECOMENDACIONES:

- *El usuario NO cumplió con el requerimiento técnico No. 20418 del 17 de diciembre de 2021.*
- *Es importante aclarar que, para dar viabilidad técnica a la solicitud de permiso de vertimientos, el STARD debe funcionar de la manera adecuada.*
- *No se presentó la documentación técnica solicitada con el fin de evaluar el funcionamiento de los STARD en el predio.*
- *Los aspectos anteriormente mencionados impiden dar un concepto técnico favorable al STARD existente en el predio.*
- *La evaluación técnica integral determina que NO se puede dar viabilidad para otorgar el permiso solicitado.*

El presente concepto técnico se emite a partir de la Solicitud de permiso de vertimientos radicada el 09 de junio de 2021, la visita técnica de verificación No. 51573 del 13 de noviembre de 2021 y con fundamento en la documentación aportada por el solicitante y contenida dentro del respectivo expediente.”

Que de acuerdo a lo anterior, no se pudo evidenciar si se realizaron las correspondientes adecuaciones al sistema propuesto y además de ello no hay información técnica necesaria, con el fin de evaluar el funcionamiento eficiente del STARD. Por lo tanto, al no poderse verificar el funcionamiento y el estado de los módulos del STARD instalado en campo de manera adecuada, completa y correcta, conlleva a que esta autoridad ambiental no pueda tomar una decisión de fondo favorable; razón por la cual se debe negar la solicitud del trámite del permiso de vertimiento con radicado 6650-2021.



RESOLUCIÓN No.

000758

ARMENIA QUINDIO,

22 MAR 2022

"POR MEDIO DEL CUAL SE NIEGA UN PERMISO DE VERTIMIENTO DE AGUAS RESIDUALES DOMESTICAS Y SE ADOPTAN OTRAS DISPOSICIONES"

Que por lo anterior, esta Subdirección entrará a decidir de fondo una vez brindadas las garantías al interesado y que según el componente documental del expediente 6650-2021, el sistema no se pudo verificar si se encuentra ajustado con los parámetros establecidos de acuerdo al RAS 2017 y no fue posible determinar si es el indicado para mitigar los posibles impactos ambientales que se pudieran llegar a presentar por los vertimientos generados en el predio.

En virtud de lo anterior, se realiza la presente **RESOLUCIÓN POR MEDIO DE LA CUAL SE NIEGA UN PERMISO DE VERTIMIENTO**, en la que se toma una decisión de fondo a una solicitud, tal como lo establece el numeral 6 del artículo 2.2.3.3.5.5 de la sección 5 del Decreto 1076 de 2015 (decreto 3930 de 2010) modificado por el Decreto 50 de 2018.

La Corporación Autónoma Regional del Quindío – CRQ, en virtud del artículo 9 de la Ley 1437 de 2011, la cual establece las prohibiciones de las autoridades, indicando en el numeral 4: "Exigir constancias, certificaciones o documentos que reposen en la respectiva Entidad". De igual manera, el artículo noveno del Decreto 019 de 2012 "Ley Antitrámites", trata sobre la prohibición de exigir documentos que reposan en la entidad señalando: "Cuando se esté adelantando un trámite ante la administración, se prohíbe exigir actos administrativos, constancias, certificaciones o documentos que ya reposen en la entidad ante la cual se está tramitando la respectiva actuación (...)"; y de los principios de eficacia y economía que rigen las actuaciones administrativas, el primero propende porque las autoridades busquen que los procedimientos logren su finalidad, y para el efecto, deberán remover de oficio los obstáculos puramente formales, entre otros y el segundo tiene por finalidad que las autoridades procedan con austeridad y eficacia, optimizando el uso del tiempo y de los demás recursos, procurando el más alto nivel de calidad en las actuaciones y la protección de los derechos de las personas. Lo anterior en concordancia con el Decreto 2106 de 2019, "Por el cual se dictan normas para simplificar, suprimir y reformar tramites, procesos y procedimientos innecesarios existentes en la administración pública".

CONSIDERACIONES JURIDICAS

Es deber del Estado proteger la diversidad e integridad del ambiente, conservar las áreas de especial importancia ecológica y fomentar la educación para el logro de estos fines."

Que el artículo 8 de la Constitución Política establece que *'Es obligación del Estado y de las personas proteger las riquezas culturales y naturales de la nación'*.

RESOLUCIÓN No. 0007

ARMENIA QUINDIO, 22 MAR 2022

"POR MEDIO DEL CUAL SE NIEGA UN PERMISO DE VERTIMIENTO DE AGUAS RESIDUALES DOMESTICAS Y SE ADOPTAN OTRAS DISPOSICIONES"

Que el artículo 79 ibídem, indica que: "Todas las personas tienen derecho a gozar de un ambiente sano. La Ley garantizará la participación de la comunidad en las decisiones que puedan afectarlo".

Es deber del Estado proteger la diversidad e integridad del ambiente, conservar las áreas de especial importancia ecológica y fomentar la educación para el logro de estos fines."

Que el artículo 80 ibídem, establece que: "El Estado planificará el manejo y aprovechamiento de los recursos naturales, para garantizar su desarrollo sostenible, su conservación, restauración o sustitución..."

Que el artículo 132 ibídem, establece en lo relativo al uso, conservación y preservación de las aguas que: "Sin permiso, no se podrán alterar los cauces, ni el régimen y la calidad de las aguas, ni intervenir su uso legítimo,"

Que la los numerales 9 y 12 del artículo 31 de la Ley 99 de 1993, establece, entre otras como funciones de las Corporaciones Autónomas Regionales, las siguientes:

Numeral 9. Otorgar concesiones, permisos, autorizaciones y licencias ambientales, requeridas por la Ley para el uso, aprovechamiento o movilización de los recursos naturales renovables o para el desarrollo de actividades que afecten o puedan afectar el medio ambiente.

Numeral 12. Ejercer las funciones de evaluación, control y seguimiento ambiental de los usos del agua, el suelo, el aire y los demás recursos naturales renovables, lo cual comprenderá el vertimiento, emisión e incorporación de sustancias o residuos líquidos, sólidos y gaseosos....

Que la Ley 388 de 1997 reglamenta lo relacionado con los Planes de Ordenamiento Territorial de los municipios.

Que la Ley 2ª de 1959 establece lo relacionado con la Reserva Forestal Central.

Que el Artículo 2.2.13.9.14 del Decreto 1076 de 2015, Capítulo 3, el cual compiló el Decreto 1594 de 1984 (artículo 72), establece que todo vertimiento a un cuerpo de agua deberá cumplir con la norma de vertimiento dispuesta en dicha reglamentación.

Que en el Artículo 2.2.13.5.1 del Decreto 1076 de 2015 Capítulo 3, el cual compiló el Decreto 3930 de 2010 (artículo 41), establece: "**Toda persona natural o jurídica cuya**



RESOLUCIÓN No. 000758

ARMENIA QUINDIO, 22 MAR 2022

"POR MEDIO DEL CUAL SE NIEGA UN PERMISO DE VERTIMIENTO DE AGUAS RESIDUALES DOMESTICAS Y SE ADOPTAN OTRAS DISPOSICIONES"

actividad o servicio genere vertimientos a las aguas superficiales, marinas, o al suelo, deberá solicitar y tramitar ante la autoridad ambiental competente, el respectivo permiso de vertimientos".

En el artículo 2.2.3.3.5.2 del Decreto 1076 de 2015 Capítulo 3, el cual compiló el Decreto 3930 de 2010 (artículos 42 ibídem), señala los requisitos que se necesitan para obtener un permiso de vertimientos ante la autoridad ambiental.

En el artículo 2.2.3.3.5.5 del Decreto 1076 de 2015, Capítulo 3, el cual compiló el Decreto 3930 de 2010 (artículos 45 ibídem), indica cual es el procedimiento que se debe seguir para la obtención del permiso de vertimientos.

Que el artículo 2.2.3.3.5.7, Decreto 1076 de 2015, el cual compiló el Decreto 3930 del 25 de octubre de 2010, (artículo 47), dispone: "*Con fundamento en la clasificación de aguas, en la evaluación de la información aportada por el solicitante, en los hechos y circunstancias deducidos de la visita técnica practicada y en el informe técnico, otorgará o negará el permiso de vertimiento mediante resolución.*"

Que la protección al medio ambiente corresponde a uno de los más importantes cometidos estatales, es deber del Estado garantizar a las generaciones futuras la conservación del ambiente y la preservación de los recursos naturales.

Que con fundamento en lo anterior, esta subdirección no pudo identificar si el sistema de tratamiento de aguas residuales propuesto, se encuentra ajustado de acuerdo a los parámetros establecidos en la norma vigente, con el fin de dar un buen manejo a las aguas residuales producto de la actividad domestica que se genera en el predio, razón por la cual este permiso de vertimiento no podrá ser otorgado; dadas todas las garantías y momentos procesales por esta Corporación para que el interesado cumpliera con el requerimiento efectuado y no siendo cumplido satisfactoriamente.

La Resolución 0330 de 2017 expedida por el Ministerio de Vivienda, Ciudad y Territorio "*Por la cual se adopta el Reglamento Técnico para el Sector de Agua Potable y Saneamiento Básico – RAS y se derogan las resoluciones 1096 de 2000, 0424 de 2001, 0668 de 2003, 1459 de 2005, 1447 de 2005 y 2320 de 2009*".

La Resolución reglamenta los requisitos técnicos que se deben cumplir en las etapas de diseño construcción, puesta en marcha, operación, mantenimiento y rehabilitación de la infraestructura relacionada con los servicios públicos de acueducto, alcantarillado y aseo.

RESOLUCIÓN No. 000758

ARMENIA QUINDIO, 22 MAR 2022

"POR MEDIO DEL CUAL SE NIEGA UN PERMISO DE VERTIMIENTO DE AGUAS RESIDUALES DOMESTICAS Y SE ADOPTAN OTRAS DISPOSICIONES"

Que de conformidad con el procedimiento para la obtención del permiso de vertimientos determinado en el numeral 5 del artículo 2.2.3.3.5.5 de la sección 5 del Decreto 1076 de 2015 (artículo 45 del decreto 3930 de 2010), modificado por el Decreto 50 de 2018, se profirió Auto de Tramite con radicado No. **SRCA-ATV-096-03-2022** que declara reunida toda la información para decidir.

Que la Resolución 2169 del 12 de diciembre de 2016, modificada por la Resolución 066 del 16 de enero de 2017, modificada por la Resolución 081 del 18 de enero de 2017 y a su vez modificada por las Resoluciones No. 1035 del 03 de mayo del 2019 y 1861 del 14 de septiembre del año 2020, emanadas de la Dirección General de la Corporación Autónoma Regional del Quindío y, asignó a la Subdirección de Regulación y Control Ambiental de la Corporación Autónoma Regional del Quindío, la función de otorgar permisos, concesiones, autorizaciones y licencias ambientales requeridas por la ley para el uso, aprovechamiento o movilización de los recursos naturales o para el desarrollo de actividades que afecten o puedan afectar el medio ambiente; por lo tanto es competente para expedir el presente acto administrativo.

Que con base en la revisión de avances y el conocimiento del aumento progresivo de ingreso de solicitudes de permisos, licencias, concesiones y demás trámites ambientales, el Director General expidió la Resolución 044 del 11 de enero de 2017 *"Por medio de la cual se declara la congestión administrativa y se inicia un proceso descongestión, normalización y atención oportuna de tramites ambientales y procedimientos administrativos en las dependencias de la Corporación Autónoma Regional del Quindío y se dictan otras disposiciones"*. Esta Resolución ha sido prorrogada mediante la Resolución 3524 del 29 de diciembre de 2017 y a su vez modificado por la Resolución 824 de 2018, en consideración a la permanencia de las solicitudes sin resolver de fondo, a pesar de los avances logrados hasta la fecha.

Que en el marco del proceso de descongestión que adelanta la Corporación Autónoma Regional del Quindío, se encuentra para el respectivo impulso procesal, el expediente **6650-2021** que corresponde al predio **1) LOTE 48 CONDOMINIO CAMPESTRE BONANZA - VEREDA GUAYABO** ubicado en la vereda **LA TEBAIDA**, del Municipio de **LA TEBAIDA (Q)**, encontrándose pendiente de resolverse la solicitud de permiso de vertimiento.

Que con fundamento en lo anterior se desarrolla el proceso descongestión en procura de normalizar trámites y de atención oportuna según la creación de los grupos internos y la asignación de personal contratista.



RESOLUCIÓN No. 000758

ARMENIA QUINDIO, 22 MAR 2022

"POR MEDIO DEL CUAL SE NIEGA UN PERMISO DE VERTIMIENTO DE AGUAS RESIDUALES DOMESTICAS Y SE ADOPTAN OTRAS DISPOSICIONES"

Que por tanto, el Subdirector de Regulación y Control Ambiental de la Corporación Autónoma Regional del Quindío CRQ, en uso de sus atribuciones y en mérito de lo expuesto,

RESUELVE

ARTÍCULO PRIMERO: NEGAR EL PERMISO DE VERTIMIENTO DOMÉSTICO, para el predio denominado **1) LOTE 48 CONDOMINIO CAMPESTRE BONANZA - VEREDA GUAYABO** ubicado en la vereda **LA TEBAIDA** del municipio de **LA TEBAIDA (Q)** identificado con matrícula inmobiliaria número 280-88253, presentado por el **JAVIER MADRID PRADO** identificado con la cedula de ciudadanía No. 7.555.957 quien es el propietario del predio objeto de solicitud.

Parágrafo: La negación del permiso de vertimiento para el predio **1) LOTE 48 CONDOMINIO CAMPESTRE BONANZA - VEREDA GUAYABO** ubicado en la vereda **LA TEBAIDA** del municipio de **LA TEBAIDA (Q)**, identificado con matrícula inmobiliaria número 280-88253, se efectúa por los argumentos expuestos en la parte motiva del presente proveído.

ARTICULO SEGUNDO: Como consecuencia de lo anterior **Archívese** el trámite administrativo de Solicitud de permiso de vertimiento, adelantado bajo el expediente radicado **CRQ ARM 6650-2021** del 09 de junio del año 2021, relacionado con el predio **1) LOTE 48 CONDOMINIO CAMPESTRE BONANZA - VEREDA GUAYABO** ubicado en la vereda **LA TEBAIDA** del municipio de **LA TEBAIDA (Q)**, identificado con matrícula inmobiliaria número 280-88253.

Parágrafo: Para la presentación de una nueva solicitud de permiso de vertimiento, el usuario deberá seguir el procedimiento y cumplir con los requisitos establecidos en el Libro 2 Parte 2 título 3, capítulo 3 del Decreto 1076 de 2016, que compiló el Decreto 3930 de 2010 hoy modificado por el Decreto 050 de 2018. Además de considerar los demás requisitos y/o consideraciones que tenga la Autoridad Ambiental competente; en todo caso la solicitud que presente deberá permitir a la C.R.Q. evaluar integralmente lo planteado, incluido los posibles impactos y su mitigación.

ARTÍCULO TERCERO: NOTIFICAR para todos sus efectos la presente decisión al señor **JAVIER MADRID PRADO** identificada con la cedula de ciudadanía No. 7.555.957 en calidad de propietario del predio objeto de solicitud o a su apoderado debidamente constituida, de no ser posible la notificación personal, se hará en los términos estipulados



RESOLUCIÓN No. 10.00758

ARMENIA QUINDIO, 22 MAR 2022

"POR MEDIO DEL CUAL SE NIEGA UN PERMISO DE VERTIMIENTO DE AGUAS RESIDUALES DOMESTICAS Y SE ADOPTAN OTRAS DISPOSICIONES"

en el Código de Procedimiento Administrativo y de lo Contencioso Administrativo (NOTIFICACIÓN POR AVISO).

ARTÍCULO CUARTO: El encabezado y la parte Resolutiva de la presente Resolución, deberá ser publicada en el boletín ambiental de la C.R.Q., a costa del interesado, de conformidad con los Artículos 70 y 71 de la Ley 99 de 1993.

ARTÍCULO QUINTO: La presente Resolución rige a partir de la fecha de ejecutoría, de conformidad con el artículo 87 del Código de Procedimiento Administrativo y de lo Contencioso Administrativo, (Ley 1437 de 2011).

ARTICULO SEXTO: Contra el presente acto administrativo procede únicamente el recurso de reposición, el cual debe interponerse ante el funcionario que profirió el acto y deberá ser interpuesto por el solicitante dentro de los diez (10) días siguientes a la notificación, según lo dispuesto por la ley 1437 de 2011.

NOTIFÍQUESE, PUBLÍQUESE Y CÚMPLASE

B. YULIETH LÓPEZ ALZATE
Abogada SRCA.

CARLOS ARIEL TRUKE OSPINA
Subdirector de Regulación y Control Ambiental

MARIA ELENA RAMIREZ SALAZAR
Profesional Especializada Grado 16

DANIEL JARAMILLO GOMEZ
Profesional Universitario Grado 10



RESOLUCIÓN No.

000758

ARMENIA QUINDIO,

22 MAR 2022

"POR MEDIO DEL CUAL SE NIEGA UN PERMISO DE VERTIMIENTO DE AGUAS
RESIDUALES DOMESTICAS Y SE ADOPTAN OTRAS DISPOSICIONES"

EXPEDIENTE: 6650-2021

**CORPORACION AUTONOMA REGIONAL DEL QUINDIO
NOTIFICACION PERSONAL**

HOY _____ DE _____ DEL AÑO _____ SIENDO LAS _____ SE
NOTIFICA DE MANERA PERSONAL LA RESOLUCION NÚMERO _____ AL
SEÑOR _____ EN SU CONDICION DE:
SE LE INFORMÓ QUE CONTRA PRESENTE ACTO ADMINISTRATIVO SOLO PROCEDE EL
RECURSO DE:

EL CUAL SE PODRÁ INTERPONER ANTE LA SUBDIRECCION DE REGULACION Y
CONTROL AMBIENTAL DENTRO DE LOS DIEZ (10) DIAS HÁBILES SIGUIENTES A ESTA
DILIGENCIA. EL CUAL PODRA PRESENTARSE DE MANERA PERSONAL O AL CORREO:
servicioalcliente@crq.gov.co

EL NOTIFICADO

C.C No -----

EL NOTIFICADOR

C.C. No _____

DESPUES DE ESTAS FIRMAS NO HAY NINGUN ESCRITO



RESOLUCIÓN No. 000759

ARMENIA QUINDIO, 22 MAR 2022

"POR MEDIO DEL CUAL SE NIEGA UN PERMISO DE VERTIMIENTO DE AGUAS RESIDUALES DOMESTICAS Y SE ADOPTAN OTRAS DISPOSICIONES"

LA SUBDIRECCIÓN DE REGULACIÓN Y CONTROL AMBIENTAL DE LA CORPORACIÓN AUTÓNOMA REGIONAL DEL QUINDÍO, en uso de sus atribuciones legales y en especial las conferidas por la Resolución número 2169 del 12 de diciembre de 2016, modificada por la Resolución 066 del 16 de enero de 2017, modificada por la Resolución 081 del 18 de enero de 2017 y a su vez modificada por las Resoluciones No. 1035 del 03 de mayo del 2019 y 1861 del 14 de septiembre del año 2020, emanadas de la Dirección General de la C.R.Q. y,

CONSIDERANDO:

Que el día 26 de mayo del año 2015, el gobierno nacional expidió el decreto 1076 de 2015 **"Por medio del cual se expide el Decreto Único Reglamentario del Sector Ambiente y Desarrollo Sostenible"**, en el cual incorporo gran parte de la normatividad Ambiental que rige en el territorio Colombiano, entre las normas concentradas está el Decreto 1541 de mil novecientos setenta y ocho (1978) el cual en su momento reguló aspectos relacionados con la disposición de vertimientos, así como también el Decreto 3930, el cual derogó el Decreto 1594 de 1984, salvo los artículos 20 y 21, además de los artículos 193, 213 a 217 y 231 del Decreto 1541 de 1978. Teniendo con esto que el decreto 1076 de 2015 (modificado por el Decreto 050 del 2018) reglamenta, entre otros aspectos, lo concerniente al ordenamiento del recurso hídrico y los vertimientos.

Que el día 31 de mayo del año 2021, la señora **EDDA DEL SOCORRO GALLEGO RENDON** identificada con la cedula de ciudadanía No. 24.601.583 actuando en calidad de copropietaria del predio denominado: **1) LOTE "VENECIA" - LOTE DE TERRENO PRIMER LOTE** ubicado en la vereda **BARCELONA ALTA** del municipio de **CIRCASIA (Q)** identificado con matrícula inmobiliaria número **280-184613**, presentó a la **CORPORACIÓN AUTÓNOMA REGIONAL DEL QUINDÍO (C.R.Q)**, Formulario único nacional de solicitud de permiso de vertimientos con radicado **CRQ 6237-2021**, acorde con la información que se detalla:

ASPECTOS TÉCNICOS Y AMBIENTALES GENERALES

INFORMACIÓN GENERAL DEL VERTIMIENTO	
Nombre del predio o proyecto	LOTE VENECIA – LOTE DE TERRENO PRIMER LOTE
Localización del predio o proyecto	Vereda BARCELONA ALTA del Municipio de CIRCASIA (Q.)



RESOLUCIÓN No. 000759

ARMENIA QUINDIO, 22 MAR 2022

**"POR MEDIO DEL CUAL SE NIEGA UN PERMISO DE VERTIMIENTO DE AGUAS
RESIDUALES DOMESTICAS Y SE ADOPTAN OTRAS DISPOSICIONES"**

Ubicación del vertimiento (coordenadas georreferenciadas).	Latitud: 4° 35' 13.68" N Longitud: - 75° 41' 09.96" W
Código catastral	631900001000000020354000000000
Matricula Inmobiliaria	280-184613
Nombre del sistema receptor	Suelo
Fuente de abastecimiento de agua	COMITÉ DE CAFETEROS
Cuenca hidrográfica a la que pertenece	Río La Vieja
Tipo de vertimiento (Doméstico / industrial – Comercial o de Servicios)	DOMESTICO
Tipo de actividad que genera el vertimiento.	DOMESTICO
Caudal de la descarga	0,006 Lt/seg.
Frecuencia de la descarga	30 días/mes.
Tiempo de la descarga	12 horas/día
Tipo de flujo de la descarga	Intermitente
Área de disposición	NO DETERMINADA

Que por reunir los requisitos legales, especialmente a lo estipulado en el artículo 2.2.3.3.5.2 (artículo 42 del Decreto 3930 de 2010), modificado por el Decreto 50 de 2018, mediante acto administrativo con radicado **No. SRCA-AITV-591-07-2021** del día 19 de julio del año 2021, se profirió Auto de Iniciación de Trámite de vertimientos, el cual fue notificado por correo electrónico ragr@utp.edu.co mediante el radicado 10779 de fecha 23 de julio del año 2021.

CONSIDERACIONES TECNICAS

Que la técnico Ximena Marín González, contratista de la Subdirección de Regulación y Control Ambiental de **LA CORPORACIÓN AUTÓNOMA REGIONAL DEL QUINDÍO C.R.Q.**, con fecha del 03 de noviembre del año 2021 mediante acta No. 52066 realizó visita técnica al predio denominado: Venecia, ubicado en la vereda Buenavista del municipio de Circasia (Q) con el fin de seguir con el trámite de la solicitud de permiso de vertimiento bajo radicado No. 6237-2021, observándose lo siguiente:

"DESCRIPCIÓN DE LOS ASPECTOS ENCONTRADOS EN LA VISITA

Se realizó visita técnica al predio Venecia con el fin de verificar el sistema de tratamiento de aguas residuales (STAR) se pudo observar que cuenta con:

Trampa de grasas, tanque séptico, Fafa, campo de infiltración en mampostería.



RESOLUCIÓN No. 000759

ARMENIA QUINDIO, 22 MAR 2022

"POR MEDIO DEL CUAL SE NIEGA UN PERMISO DE VERTIMIENTO DE AGUAS RESIDUALES DOMESTICAS Y SE ADOPTAN OTRAS DISPOSICIONES"

Sistema funcional, no presenta olores ni encharcamientos, tampoco filtraciones, cuenta con un baño, habitan 3 personas..."

(Se anexa informe de visita técnica y registro fotográfico)

Que a través de oficio del día 14 de diciembre del año 2021, mediante radicado 20168, la Subdirección de Regulación y Control Ambiental de la **CORPORACIÓN AUTÓNOMA REGIONAL DEL QUINDÍO C.R.Q.**, efectuó a la señora **EDDA DEL SOCORRO GALLEGO RENDON** identificada con la cedula de ciudadanía No. 24.601.583 en calidad de propietaria, el siguiente requerimiento de complemento de información dentro del trámite del permiso de vertimiento radicado No. 6237-2021:

"(...)

Pues de la verificación de la documentación, se evidenció que los requisitos exigidos en los artículos 2.2.3.3.5.2 del Decreto 1076 de 2015 el cual compilo el Decreto 3930 de 2010 (artículos 42), no se han cumplido en su totalidad y con el fin de dar tramite a su solicitud, es necesario que allegue los siguientes documentos:

- 1. Presentar las memorias técnicas del sistema de tratamiento de las aguas residuales generadas en el predio propuesto como solución de saneamiento (debe coincidir con el evidenciado en campo. Deben ser elaborados por firmas especializadas o por profesionales calificados para ello y que cuenten con su respectiva tarjeta profesional, de acuerdo con las normas vigentes en la materia). **Se deben presentar las memorias cumpliendo con los parámetros establecidos en la resolución 0330 de 2017, la cual derogó la resolución 1096 de 2000. Más, se deben presentar las memorias técnicas del campo de infiltración puesto que en la propuesta presentada, se propuso la construcción de un pozo de absorción para la disposición final de las aguas tratadas.****
- 2. Planos de detalle del sistema de tratamiento construido o instalado en campo (formato análogo, tamaño 100 x70 cm con copia digital en formato auto CAD y PDF-JPG). Deben ser elaborados por firmas especializadas o por profesionales calificados para ello y que cuenten con su respectiva tarjeta profesional, de acuerdo con las normas vigentes en la materia. **Se deben presentar los planos de detalle del campo de infiltración puesto que, en los planos de detalle presentados, se propone la construcción de un pozo de absorción. Además se debe presentar el dimensionamiento y detalles de cada módulo del sistema de****



RESOLUCIÓN No. 0 0 0 7 5 9

ARMENIA QUINDIO, 22 MAR 2022

"POR MEDIO DEL CUAL SE NIEGA UN PERMISO DE VERTIMIENTO DE AGUAS RESIDUALES DOMESTICAS Y SE ADOPTAN OTRAS DISPOSICIONES"

tratamiento de aguas residuales domésticas cumpliendo con la resolución 0330 de 2017."

Que de acuerdo a lo anterior, el día 12 de febrero del año 2022, el Ingeniero Civil **CHRISTIAN FELIPE DÍAZ BAHAMON**, contratista de la Subdirección de Regulación y Control Ambiental de la C.R.Q., evaluó técnica y ambientalmente la documentación allegada por el usuario y emitió concepto técnico para trámite de permiso de vertimientos, en el cual manifestó lo siguiente:

"CONCEPTO TÉCNICO DE NEGACION PARA TRÁMITE DE PERMISOS DE VERTIMIENTOS – CTPV - 087 – 2022

FECHA: 12 de Febrero de 2022

SOLICITANTE: EDDA DEL SOCORRO GALLEGO RENDON

EXPEDIENTE: 6237 de 2021

1. OBJETO

*Evaluar la propuesta técnica presentada por el solicitante, teniendo en cuenta los parámetros mínimos de diseño del sistema de tratamiento y disposición final de **aguas residuales domésticas** según las recomendaciones técnicas generales y las establecidas por el Reglamento Técnico para el Sector de Agua potable y Saneamiento Básico RAS, adoptado mediante Resolución 0330 de 2017.*

2. ANTECEDENTES

- 1. Decreto 050 de 2018, que modificó al Decreto 1076 de 2015.*
- 2. Solicitud de permiso de vertimientos radicada el 31 de Mayo de 2021.*
- 3. Auto de inicio de trámite de permiso de vertimiento SRCA-AITV-591-19-07-2021 del 19 de Julio de (2021).*
- 4. Visita técnica de verificación de estado y funcionamiento del sistema de tratamiento de aguas residuales No. 52066 del 03 de Noviembre de 2021.*
- 5. Requerimiento técnico No. 20168 del 14 de diciembre de 2021.*

3. ASPECTOS TÉCNICOS Y AMBIENTALES GENERALES

INFORMACIÓN GENERAL DEL VERTIMIENTO



RESOLUCIÓN No. 000759

ARMENIA QUINDIO, 22 MAR 2022

"POR MEDIO DEL CUAL SE NIEGA UN PERMISO DE VERTIMIENTO DE AGUAS RESIDUALES DOMESTICAS Y SE ADOPTAN OTRAS DISPOSICIONES"

Nombre del predio o proyecto	LOTE VENECIA – LOTE DE TERRENO PRIMER LOTE
Localización del predio o proyecto	Vereda BARCELONA ALTA del Municipio de CIRCASIA (Q.)
Ubicación del vertimiento (coordenadas georreferenciadas).	Latitud: 4° 35' 13.68" N Longitud: - 75° 41' 09.96" W
Código catastral	63190000100000002035400000000
Matricula Inmobiliaria	280-184613
Nombre del sistema receptor	Suelo
Fuente de abastecimiento de agua	COMITÉ DE CAFETEROS
Cuenca hidrográfica a la que pertenece	Río La Vieja
Tipo de vertimiento (Doméstico / industrial – Comercial o de Servicios)	DOMESTICO
Tipo de actividad que genera el vertimiento.	DOMESTICO
Caudal de la descarga	0,006 Lt/seg.
Frecuencia de la descarga	30 días/mes.
Tiempo de la descarga	12 horas/día
Tipo de flujo de la descarga	Intermitente
Área de disposición	NO DETERMINADA

4. RESULTADOS DE LA REVISIÓN DE LA PROPUESTA TÉCNICA PRESENTADA

4.1 SISTEMA PROPUESTO PARA EL MANEJO DE AGUAS RESIDUALES

Las memorias técnicas de diseño y los planos aportados plantean un sistema de tratamiento de aguas residuales domesticas construido in situ conformado de trampa de grasas, tanque séptico, FAFA y pozo de absorción como disposición final.

La visita de verificación determina que la disposición final existente del sistema es a campo de infiltración.

Por lo anterior no se puede evaluar el sistema planteado.

4.2 OTROS ASPECTOS TECNICOS

Caracterización actual del vertimiento existente o estado final previsto para el vertimiento proyectado de conformidad con la norma de vertimientos vigente:

RESOLUCIÓN No. 000759

ARMENIA QUINDIO, 22 MAR 2022

"POR MEDIO DEL CUAL SE NIEGA UN PERMISO DE VERTIMIENTO DE AGUAS RESIDUALES DOMESTICAS Y SE ADOPTAN OTRAS DISPOSICIONES"

Las aguas residuales domésticas cuentan con unas características ya conocidas. Cuando se originan en una vivienda familiar, los caudales y por lo tanto las cargas contaminantes son similares entre sí, y en consecuencia, dado el bajo impacto de vertimientos de esta magnitud y características y asumiendo que para sistemas de tipo convencional (aquellos conformados por trampa de grasas, tanque séptico y filtro anaerobio) se obtiene la remoción de carga contaminante requerida (80% en DBO, SST y Grasas y Aceites), se considera que una caracterización presuntiva de estas aguas residuales domésticas ofrece suficiente información del vertimiento de entrada y salida del STARD.

Concepto sobre el uso del suelo expedido por la autoridad municipal competente:

De acuerdo con el Documento No. SI-350-14-59-0650, CONCEPTO DE USO DE SUELO Y CONCEPTO DE NORMA URBANISTICA No. 064 de 2021, expedido el 08 de Abril de 2021, por la Secretaria de Infraestructura Municipal de Circasia, por medio del cual se informa que:

CARACTERISTICAS DEL PREDIO	
FICHA CATASTRAL	631900001000000020354000000000
MATRICULA INMOBILIARIA	280-184613
NOMBRE DEL PREDIO	LOTE VENECIA LOTE DE TERRENO PRIMER LOTE
AREA RELACIONADA EN EL CERTIFICADO DE TRADICION	39680 M2
AREA RELACIONADA EN EL SIG QUINDIO	17932 M2
AREA RELACIONADA EN EL IGAC	242100 M2
LOCALIZACION	AREA RURAL DEL MUNICIPIO DE CIRCASIA

Usos

Permitir: Bosque protector, investigación, Ecoturismo, Agroturismo, acuaturismo, educación ambiental, conservación, recreación pasiva.

Limitar: bosque protector-productor, sistemas agroforestales, silvopastoriles con aprovechamiento selectivos, vertimiento de aguas, extracción de material de arrastre.

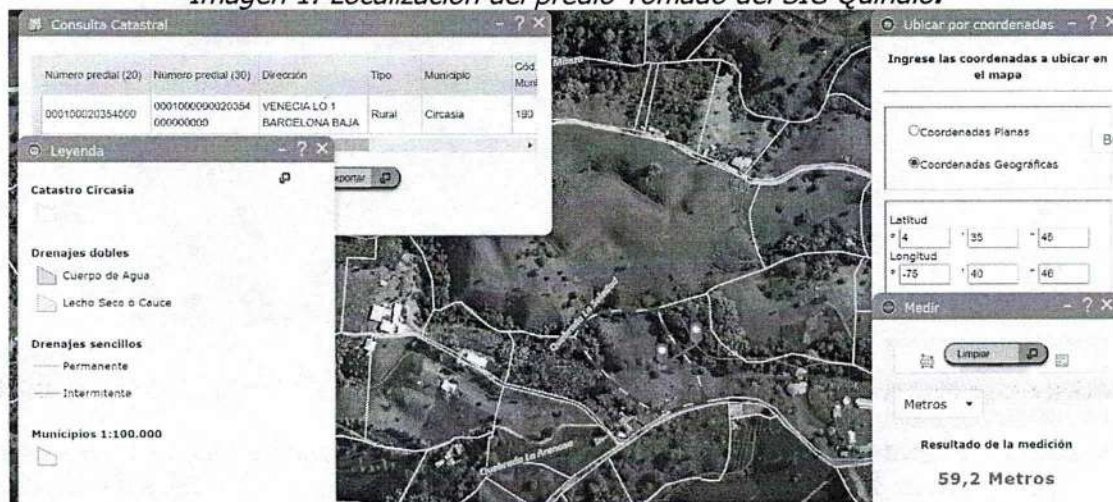
Prohibir: Loteo para construcción de vivienda, usos industriales y de servicios comerciales, vías carretables, ganadería, bosque productor, tala y quema".

RESOLUCIÓN No. 0000759

ARMENIA QUINDIO, 22 MAR 2022

"POR MEDIO DEL CUAL SE NIEGA UN PERMISO DE VERTIMIENTO DE AGUAS RESIDUALES DOMESTICAS Y SE ADOPTAN OTRAS DISPOSICIONES"

Imagen 1. Localización del predio Tomado del SIG Quindío.



Según la ficha catastral No. 000100000002035400000000

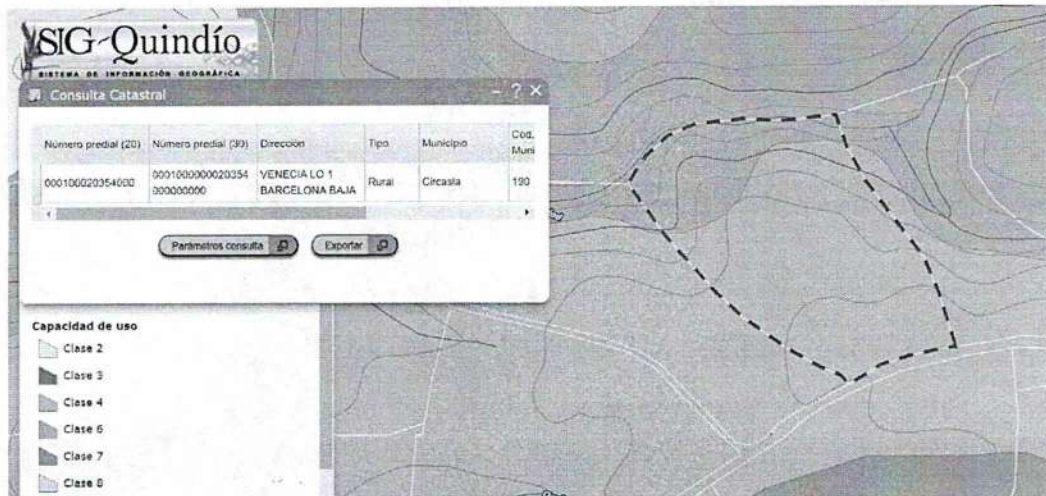
Según lo observado en el SIG Quindío se evidencia que el predio se encuentra fuera de áreas y ecosistemas estratégicos, y se observan drenajes sencillos cerca del predio. Haciendo uso de la herramienta de medición del SIG Quindío y tomando como punto de partida las coordenadas del vertimiento referenciadas los planos aportados, se establece una distancia de 59,2 m hasta el drenaje sencillo más cercano, sin embargo, se debe tener en cuenta lo estipulado en el artículo 2.2.1.1.18.2 del Decreto 1076 de 2015, en el cual se establece una franja de protección para nacimientos de 100 metros a la redonda y para fuentes hídricas sean permanentes o no, de 30 metros, esto a cada lado y paralelo a las líneas de mareas máximas establecidas en los últimos 50 años.

Imagen 2. Capacidad de usos de suelo Tomado del SIG Quindío.

RESOLUCIÓN No. 000759

ARMENIA QUINDIO, 22 MAR 2022

**"POR MEDIO DEL CUAL SE NIEGA UN PERMISO DE VERTIMIENTO DE AGUAS
RESIDUALES DOMESTICAS Y SE ADOPTAN OTRAS DISPOSICIONES"**



El predio se ubica sobre suelos agrologicos clases 4 y 6.

Evaluación ambiental del vertimiento: *La actividad generadora del vertimiento es doméstica, y por lo tanto de acuerdo con los artículos 2.2.3.3.5.2 y 2.2.3.3.5.3 del Decreto 1076 de 2015 (artículos 42 y 43 del Decreto 3930 de 2010), modificado por el Decreto 50 del 2018, la presente solicitud de permiso de vertimientos no requiere dar cumplimiento a este requisito.*

Plan de Gestión del Riesgo para el Manejo del Vertimiento: *La actividad generadora del vertimiento es doméstica, y por lo tanto de acuerdo con los artículos 2.2.3.3.5.2 y 2.2.3.3.5.3 del Decreto 1076 de 2015 (artículos 42 y 43 del Decreto 3930 de 2010), modificado por el Decreto 50 del 2018 la presente solicitud de permiso de vertimientos no requiere dar cumplimiento a este requisito.*

4.3 CONCLUSIONES DE LA REVISIÓN DE LA DOCUMENTACIÓN TÉCNICA APORTADA

Se realizó revisión de la documentación encontrando que la información técnica presentada no permite una evaluación de fondo del diseño del STARD propuesto como solución de tratamiento de las aguas residuales domesticas generadas en el predio y no cumple con lo estipulado por la norma que rige el trámite de permiso de vertimientos.



RESOLUCIÓN No. 000759

ARMENIA QUINDIO, 22 MAR 2022

"POR MEDIO DEL CUAL SE NIEGA UN PERMISO DE VERTIMIENTO DE AGUAS RESIDUALES DOMESTICAS Y SE ADOPTAN OTRAS DISPOSICIONES"

5. RESULTADOS DE LA VISITA TÉCNICA

De acuerdo con lo consignado en el acta de visita No. 52066 del 03 de noviembre de 2021, realizada por el técnico XIMENA MARIN GONZALEZ contratista de la Subdirección de Regulación y Control Ambiental de la C.R.Q., se encontró lo siguiente:

- Se pudo observar que cuenta con: trampa de grasas, tanque séptico, todos en mampostería, y campo de infiltración
- Sistema funcional, no presenta olores ni encharcamientos, tampoco filtraciones. Cuenta con 1 baño. Habitación 3 personas.
- Acueducto: comité de cafeteros – vivienda campesina.

5.1 CONCLUSIONES DE LA VISITA TÉCNICA

- No se observa afectación forestal
- Sistema funcionando adecuadamente
- Manejan campo de infiltración en vez de pozo de absorción.

Consideraciones Técnicas Resultado De La Revisión Del Expediente:

Considerado lo establecido en la visita técnica No. 52066 del 03 de Noviembre de 2021 y luego del análisis de la documentación aportada, se requirió al solicitante mediante el Oficio requerimiento técnico No. 20168 del 14 de diciembre de 2021, para que allegue documentación complementaria, con el fin de poder continuar con el análisis de la solicitud de permiso de vertimiento. Los requerimientos se sintetizan a continuación:

1. Memorias técnicas del sistema de tratamiento de aguas residuales, incluyendo el campo de infiltración evidenciado en la visita.
2. Plano de detalle del sistema, incluyendo el campo de infiltración evidenciado en la visita.

Pese al requerimiento antes mencionado, El Usuario **No Presento** respuesta a las solicitudes, las cuales eran determinantes para la respectiva evaluación técnica de la solicitud.

En el requerimiento también se advierte al usuario, que de no presentar la información requerida la corporación podrá adelantar las acciones pertinentes.

RESOLUCIÓN No. 000759

ARMENIA QUINDIO, 22 MAR 2022

"POR MEDIO DEL CUAL SE NIEGA UN PERMISO DE VERTIMIENTO DE AGUAS RESIDUALES DOMESTICAS Y SE ADOPTAN OTRAS DISPOSICIONES"

No hay en el expediente contentivo de la solicitud del permiso de vertimientos información que cumpla con los parámetros establecidos en la normatividad. Por lo anterior, No Se Puede evaluar el funcionamiento eficiente del STARD como solución de tratamiento de las aguas residuales generadas en el predio, ni si el sistema de tratamiento propuesto coincide con el instalado en campo o si las aguas residuales están recibiendo tratamiento adecuado.

*Según lo antes descrito se determina que **NO Se Puede Avalar El STARD** para tratar las aguas residuales generadas en el predio.*

6. OBSERVACIONES Y RECOMENDACIONES:

- *El usuario NO cumplió con el requerimiento técnico No. 20168 del 14 de diciembre de 2021.*
- *Es importante aclarar que, para dar viabilidad técnica a la solicitud de permiso de vertimientos, el STARD debe funcionar de la manera adecuada.*
- *No se presentó la documentación técnica solicitada con el fin de evaluar el funcionamiento de los STARD en el predio.*
- *Los aspectos anteriormente mencionados impiden dar un concepto técnico favorable al STARD existente en el predio.*
- *La evaluación técnica integral determina que NO se puede dar viabilidad para otorgar el permiso solicitado.*

El presente concepto técnico se emite a partir de la Solicitud de permiso de vertimientos radicada el 31 de mayo de 2021, la visita técnica de verificación No. 52066 del 03 de noviembre de 2021 y con fundamento en la documentación aportada por el solicitante y contenida dentro del respectivo expediente.

7. CONCLUSIÓN FINAL

El concepto técnico se realiza en el marco de la resolución No. 044 de 2017: "Por medio de la cual se declara la congestión administrativa y se inicia un proceso de descongestión,



RESOLUCIÓN No. 000759

ARMENIA QUINDIO, 22 MAR 2022

"POR MEDIO DEL CUAL SE niega un permiso de vertimiento de aguas residuales domésticas y se adoptan otras disposiciones"

normalización y atención oportuna de trámites ambientales y procedimientos administrativos en las dependencias de la Corporación Autónoma Regional del Quindío y se dictan otras disposiciones", prorrogada mediante resolución 3524 del 29 de diciembre de 2017; con base en los resultados de la visita técnica de verificación del 03 de noviembre de 2021, y en el análisis técnico de los documentos aportados por el solicitante.

*Como resultado de la evaluación técnica de la documentación contenida en el expediente No. **6237 DE 2021** y de lo encontrado en las mencionada visita técnica, se considera que se debe **NEGAR** el Permiso de Vertimientos de Aguas Residuales Domésticas al predio **LOTE VENECIA – LOTE DE TERRENO PRIMER LOTE** de la vereda **BALCELONA ALTA (BUENAVISTA)** del Municipio de **CIRCASIA(Q.)**, MATRÍCULA INMOBILIARIA No. 280-184613, lo anterior teniendo como base que el usuario **NO** cumplió el requerimiento de **Presentar** la información solicitada y la misma es determinante para la respectiva evaluación técnica, sin embargo, la solicitud está sujeta a la evaluación jurídica integral de la documentación, al análisis de compatibilidad de uso del suelo, y los demás que el profesional asignado determine."*

Es importante precisar que el análisis del otorgamiento o negación del permiso de vertimientos, se hace desde la valoración de los derechos fundamentales, incluido en estos la no afectación al derecho fundamental al ambiente sano el cual se encuentra consagrado en el artículo 79 de la constitución política Colombiana de 1991, el cual en su tenor literal, dispone lo siguiente:

"Todas las personas tienen derecho a gozar de un ambiente sano. La ley garantizará la participación de la comunidad en las decisiones que puedan afectarlo.

Es deber del Estado proteger la diversidad e integridad del ambiente, conservar las áreas de especial importancia ecológica y fomentar la educación para el logro de esos fines".

En este sentido es de vital importancia determinar si el vertimiento que se pretende legalizar, ya se está generando, si existe o no un sistema construido, o si simplemente es con el ánimo de llevarse a cabo a través del tiempo, presupuestos estos que son indispensables para esta subdirección al momento de tomar una decisión de fondo que resuelva la solicitud, toda vez que el fin primordial es la protección del ambiente y en tal sentido es que se hace indispensable determinar si el sistema propuesto es el indicado para mitigar los impactos que se podrían generar producto de los vertimientos generados por el desarrollo del proyecto y en caso de que se encuentre construido o que se esté



RESOLUCIÓN No. 000759

ARMENIA QUINDIO, 22 MAR 2022

"POR MEDIO DEL CUAL SE NIEGA UN PERMISO DE VERTIMIENTO DE AGUAS RESIDUALES DOMESTICAS Y SE ADOPTAN OTRAS DISPOSICIONES"

desarrollando el proyecto que logre mitigar los impactos por este generados en cuanto a vertimientos se refiere, en cuanto la protección del ambiente, a su tratamiento como derecho fundamental y su prevalencia. Ha reiterado la corte constitucional en su sentencia T-536 de 2009:

"El ambiente sano y ecológicamente equilibrado es un derecho Constitucional fundamental, pues su violación atenta directamente contra la perpetuación de la especie humana y, en consecuencia, con el derecho más fundamental del hombre: la vida. El derecho a la salud y a la vida son derechos fundamentales porque son esenciales al hombre, la salud se encuentra ligada al medio ambiente que le rodea y que dependiendo de las condiciones que éste le ofrezca, le permitirá desarrollarse económica y socialmente a los pueblos, garantizándoles su supervivencia. Existen unos límites tolerables de contaminación que al ser traspasado constituyen un perjuicio para el medio ambiente y la vida, que no pueden ser justificables y por lo tanto exigen imponer unos correctivos."

Que para el mes de marzo del año 2022, personal del área jurídica de la Subdirección de Regulación y Control Ambiental, realiza el análisis a la documentación que reposa en el expediente 6237-2021 encontrando que el requerimiento técnico con radicado número 20168 de fecha 14 de diciembre del año 2021, fue enviado a la dirección reportada por el solicitante, el cual fue recibido con fecha del 23 de diciembre del año 2021, tal y como se evidencia en la guía de correo certipostal No. 964767600945 que se adjunta a continuación:

ORIGEN ARMENIA QUINDIO		DESTINO PEÑERA RISARALDA		FM IMPRESION 2021-12-15 07:10:50	FM ADMISION 2021-12-15 07:10:23	964767600945	
REMITENTE DE: CRQ-CORPORACION-AUTONOMA REGIONAL DEL QUINDIO CRQ Dir: CALLE 19 NORTE 19-55				PAIS: EDDA DEL SOCORRO GALLEGO RENDON Dir: AV. LAS AMERICAS 4212 C37		Guía No. 964767600945	
Ciudad - País ARMENIA QUINDIO - COLOMBIA				Ciudad - País: PEÑERA RISARALDA - COLOMBIA		COD POS: NP	
Teléfono: 7460600		Nº-CC-Cod: 89000044714		Relatino: 0		Nº-CC-Cod: -	
DICE CONTENIR: R20168-21				<input type="radio"/> Caja <input type="radio"/> Sobre <input type="radio"/> Paquete <input type="radio"/> Otro		LARGO 0 ANCHO 0 ALTO 0 PESO (VOLUMEN)/VALOR 0.5 Kilos 1 Unidades	
REMITENTE-NOMBRE LEGIBLE-SELLO <i>CON FIRMA</i>				<input type="radio"/> Desconocido <input type="radio"/> Rehusado <input type="radio"/> No resido <input type="radio"/> No reclamado <input type="radio"/> Dir. errada <input type="radio"/> Otros		Valor Declarado \$0 Forcentaje Seguro \$0 Otros Valores \$0 Flete \$696 Valor Total \$696	
DESTINATARIO O PERSONA QUE RECIBE				USUARIO: DIEGO LINDARDO RENDON 6237600945		OFICINA ARMENIA D00 151 122 -2 CARRERA 17 N 10 50 CENTRO 746 96 99 Certipostal.Com INFO@CERTIPOSTAL.COM 2519 de Octubre 23 de 2015 CERTIPOSTAL SAS	
IMPRISO POR FVEPOSTAL (DOCUMENTO 24 HORAS [80G]) ODS: 14443350945 / COD:IMP: 30041720945 USUARIO: DIEGO LINDARDO RENDON 6237600945 CONSULTE SU ENVIO EN: CERTIPOSTAL.COM							

Además de esto, se pudo evidenciar que dicho requerimiento no fue cumplido por el usuario interesado, ya que de acuerdo a la evaluación técnica realizada por el Ingeniero Civil, considero dentro del concepto técnico lo siguiente: "... Considerado lo establecido en la visita técnica No. 52066 del 03 de Noviembre de 2021 y luego del análisis de la documentación





RESOLUCIÓN No. 000759

ARMENIA QUINDIO, 22 MAR 2022

"POR MEDIO DEL CUAL SE NIEGA UN PERMISO DE VERTIMIENTO DE AGUAS RESIDUALES DOMESTICAS Y SE ADOPTAN OTRAS DISPOSICIONES"

aportada, se requirió al solicitante mediante el Oficio requerimiento técnico No. 20168 del 14 de diciembre de 2021, para que allegue documentación complementaria, con el fin de poder continuar con el análisis de la solicitud de permiso de vertimiento. Los requerimientos se sintetizan a continuación:

- 1. Memorias técnicas del sistema de tratamiento de aguas residuales, incluyendo el campo de infiltración evidenciado en la visita.*
- 2. Plano de detalle del sistema, incluyendo el campo de infiltración evidenciado en la visita.*

*Pese al requerimiento antes mencionado, El Usuario **No Presento** respuesta a las solicitudes, las cuales eran determinantes para la respectiva evaluación técnica de la solicitud.*

En el requerimiento también se advierte al usuario, que de no presentar la información requerida la corporación podrá adelantar las acciones pertinentes.

No hay en el expediente contentivo de la solicitud del permiso de vertimientos información que cumpla con los parámetros establecidos en la normatividad. Por lo anterior, No Se Puede evaluar el funcionamiento eficiente del STARD como solución de tratamiento de las aguas residuales generadas en el predio, ni si el sistema de tratamiento propuesto coincide con el instalado en campo o si las aguas residuales están recibiendo tratamiento adecuado.

*Según lo antes descrito se determina que **NO Se Puede Avalar El STARD** para tratar las aguas residuales generadas en el predio."*

Así las cosas y de acuerdo a todo lo anterior, se concluye que no hay información técnica necesaria, con el fin de evaluar el funcionamiento eficiente del STARD propuesto dentro de la solicitud del permiso de vertimiento. Por lo tanto, al no poderse verificar el funcionamiento y el estado de los módulos del STARD instalado en campo de manera adecuada, completa y correcta, conlleva a que esta autoridad ambiental no pueda tomar una decisión de fondo favorable; razón por la cual se debe negar la solicitud del trámite del permiso de vertimiento con radicado 6237-2021.

Que por lo anterior, esta Subdirección entrará a decidir de fondo una vez brindadas las garantías al interesado y que según el componente documental del expediente 6237-2021, el sistema no se pudo verificar si se encuentra ajustado con los parámetros establecidos de acuerdo al RAS 2017 y no fue posible determinar si es el indicado para mitigar los posibles



RESOLUCIÓN No. 000759

ARMENIA QUINDIO, 22 MAR 2022

"POR MEDIO DEL CUAL SE NIEGA UN PERMISO DE VERTIMIENTO DE AGUAS RESIDUALES DOMESTICAS Y SE ADOPTAN OTRAS DISPOSICIONES"

impactos ambientales que se pudieran llegar a presentar por los vertimientos generados en el predio.

En virtud de lo anterior, se realiza la presente **RESOLUCIÓN POR MEDIO DE LA CUAL SE NIEGA UN PERMISO DE VERTIMIENTO**, en la que se toma una decisión de fondo a una solicitud, tal como lo establece el numeral 6 del artículo 2.2.3.3.5.5 de la sección 5 del Decreto 1076 de 2015 (decreto 3930 de 2010) modificado por el Decreto 50 de 2018.

La Corporación Autónoma Regional del Quindío – CRQ, en virtud del artículo 9 de la Ley 1437 de 2011, la cual establece las prohibiciones de las autoridades, indicando en el numeral 4: "Exigir constancias, certificaciones o documentos que reposen en la respectiva Entidad". De igual manera, el artículo noveno del Decreto 019 de 2012 "Ley Antitrámites", trata sobre la prohibición de exigir documentos que reposan en la entidad señalando: "Cuando se esté adelantando un trámite ante la administración, se prohíbe exigir actos administrativos, constancias, certificaciones o documentos que ya reposen en la entidad ante la cual se está tramitando la respectiva actuación (...)" y de los principios de eficacia y economía que rigen las actuaciones administrativas, el primero propende porque las autoridades busquen que los procedimientos logren su finalidad, y para el efecto, deberán remover de oficio los obstáculos puramente formales, entre otros y el segundo tiene por finalidad que las autoridades procedan con austeridad y eficacia, optimizando el uso del tiempo y de los demás recursos, procurando el más alto nivel de calidad en las actuaciones y la protección de los derechos de las personas. Lo anterior en concordancia con el Decreto 2106 de 2019, "Por el cual se dictan normas para simplificar, suprimir y reformar tramites, procesos y procedimientos innecesarios existentes en la administración pública".

CONSIDERACIONES JURIDICAS

Es deber del Estado proteger la diversidad e integridad del ambiente, conservar las áreas de especial importancia ecológica y fomentar la educación para el logro de estos fines."

Que el artículo 8 de la Constitución Política establece que *'Es obligación del Estado y de las personas proteger las riquezas culturales y naturales de la nación'*.

Que el artículo 79 *ibídem*, indica que: "Todas las personas tienen derecho a gozar de un ambiente sano. La Ley garantizará la participación de la comunidad en las decisiones que puedan afectarlo".



RESOLUCIÓN No. 000759

ARMENIA QUINDIO, 22 MAR 2022

"POR MEDIO DEL CUAL SE NIEGA UN PERMISO DE VERTIMIENTO DE AGUAS RESIDUALES DOMESTICAS Y SE ADOPTAN OTRAS DISPOSICIONES"

Es deber del Estado proteger la diversidad e integridad del ambiente, conservar las áreas de especial importancia ecológica y fomentar la educación para el logro de estos fines."

Que el artículo 80 ibídem, establece que: "El Estado planificará el manejo y aprovechamiento de los recursos naturales, para garantizar su desarrollo sostenible, su Conservación, restauración o sustitución..."

Que el artículo 132 ibídem, establece en lo relativo al uso, conservación y preservación de las aguas que: "Sin permiso, no se podrán alterar los cauces, ni el régimen y la calidad de las aguas, ni intervenir su uso legítimo,"

Que la los numerales 9 y 12 del artículo 31 de la Ley 99 de 1993, establece, entre otras como funciones de las Corporaciones Autónomas Regionales, las siguientes:

Numeral 9. Otorgar concesiones, permisos, autorizaciones y licencias ambientales, requeridas por la Ley para el uso, aprovechamiento o movilización de los recursos naturales renovables o para el desarrollo de actividades que afecten o puedan afectar el medio ambiente.

Numeral 12. Ejercer las funciones de evaluación, control y seguimiento ambiental de los usos del agua, el suelo, el aire y los demás recursos naturales renovables, lo cual comprenderá el vertimiento, emisión e incorporación de sustancias o residuos líquidos, sólidos y gaseosos....

Que la Ley 388 de 1997 reglamenta lo relacionado con los Planes de Ordenamiento Territorial de los municipios.

Que la Ley 2' de 1959 establece lo relacionado con la Reserva Forestal Central.

Que el Artículo 2.2.13.9.14 del Decreto 1076 de 2015, Capítulo 3, el cual compiló el Decreto 1594 de 1984 (artículo 72), establece que todo vertimiento a un cuerpo de agua deberá cumplir con la norma de vertimiento dispuesta en dicha reglamentación.

Que en el Artículo 2.2.13.5.1 del Decreto 1076 de 2015 Capítulo 3, el cual compiló el Decreto 3930 de 2010 (artículo 41), establece: **"Toda persona natural o jurídica cuya actividad o servicio genere vertimientos a las aguas superficiales, marinas, o al suelo, deberá solicitar y tramitar ante la autoridad ambiental competente, el respectivo permiso de vertimientos"**.

RESOLUCIÓN No. 0 0 0 7 5 9

ARMENIA QUINDIO, 2 2 MAR 2022

"POR MEDIO DEL CUAL SE NIEGA UN PERMISO DE VERTIMIENTO DE AGUAS RESIDUALES DOMESTICAS Y SE ADOPTAN OTRAS DISPOSICIONES"

En el artículo 2.2.3.3.5.2 del Decreto 1076 de 2015 Capítulo 3, el cual compiló el Decreto 3930 de 2010 (artículos 42 ibídem), señala los requisitos que se necesitan para obtener un permiso de vertimientos ante la autoridad ambiental.

En el artículo 2.2.3.3.5.5 del Decreto 1076 de 2015, Capítulo 3, el cual compiló el Decreto 3930 de 2010 (artículos 45 ibídem), indica cual es el procedimiento que se debe seguir para la obtención del permiso de vertimientos.

Que el artículo 2.2.3.3.5.7, Decreto 1076 de 2015, el cual compiló el Decreto 3930 del 25 de octubre de 2010, (artículo 47), dispone: *"Con fundamento en la clasificación de aguas, en la evaluación de la información aportada por el solicitante, en los hechos y circunstancias deducidos de la visita técnica practicada y en el informe técnico, otorgará o negará el permiso de vertimiento mediante resolución."*

Que la protección al medio ambiente corresponde a uno de los más importantes cometidos estatales, es deber del Estado garantizar a las generaciones futuras la conservación del ambiente y la preservación de los recursos naturales.

Que con fundamento en lo anterior, esta subdirección no pudo determinar si el sistema de tratamiento de aguas residuales propuesto, se encuentra ajustado de acuerdo a los parámetros establecidos en la norma vigente RAS 2017, esto con el fin de dar un buen manejo a las aguas residuales producto de la actividad domestica que se genera en el predio, razón por la cual este permiso de vertimiento no podrá ser otorgado; Dadas todas las garantías y momentos procesales por esta Corporación para que el interesado cumpliera con el requerimiento efectuado y no siendo cumplido satisfactoriamente.

La Resolución 0330 de 2017 expedida por el Ministerio de Vivienda, Ciudad y Territorio *"Por la cual se adopta el Reglamento Técnico para el Sector de Agua Potable y Saneamiento Básico – RAS y se derogan las resoluciones 1096 de 2000, 0424 de 2001, 0668 de 2003, 1459 de 2005, 1447 de 2005 y 2320 de 2009"*.

La Resolución reglamenta los requisitos técnicos que se deben cumplir en las etapas de diseño construcción, puesta en marcha, operación, mantenimiento y rehabilitación de la infraestructura relacionada con los servicios públicos de acueducto, alcantarillado y aseo.

Que de conformidad con el procedimiento para la obtención del permiso de vertimientos determinado en el numeral 5 del artículo 2.2.3.3.5.5 de la sección 5 del Decreto 1076 de



RESOLUCIÓN No. 000759

ARMENIA QUINDIO, 22 MAR 2022

"POR MEDIO DEL CUAL SE NIEGA UN PERMISO DE VERTIMIENTO DE AGUAS RESIDUALES DOMESTICAS Y SE ADOPTAN OTRAS DISPOSICIONES"

2015 (artículo 45 del decreto 3930 de 2010), modificado por el Decreto 50 de 2018, se profirió Auto de Tramite con radicado No. **SRCA-ATV-095-03-2022** que declara reunida toda la información para decidir.

Que la Resolución 2169 del 12 de diciembre de 2016, modificada por la Resolución 066 del 16 de enero de 2017, modificada por la Resolución 081 del 18 de enero de 2017 y a su vez modificada por las Resoluciones No. 1035 del 03 de mayo del 2019 y 1861 del 14 de septiembre del año 2020, emanadas de la Dirección General de la Corporación Autónoma Regional del Quindío y, asignó a la Subdirección de Regulación y Control Ambiental de la Corporación Autónoma Regional del Quindío, la función de otorgar permisos, concesiones, autorizaciones y licencias ambientales requeridas por la ley para el uso, aprovechamiento o movilización de los recursos naturales o para el desarrollo de actividades que afecten o puedan afectar el medio ambiente; por lo tanto es competente para expedir el presente acto administrativo.

Que con base en la revisión de avances y el conocimiento del aumento progresivo de ingreso de solicitudes de permisos, licencias, concesiones y demás trámites ambientales, el Director General expidió la Resolución 044 del 11 de enero de 2017 *"Por medio de la cual se declara la congestión administrativa y se inicia un proceso descongestión, normalización y atención oportuna de tramites ambientales y procedimientos administrativos en las dependencias de la Corporación Autónoma Regional del Quindío y se dictan otras disposiciones"*. Esta Resolución ha sido prorrogada mediante la Resolución 3524 del 29 de diciembre de 2017 y a su vez modificado por la Resolución 824 de 2018, en consideración a la permanencia de las solicitudes sin resolver de fondo, a pesar de los avances logrados hasta la fecha.

Que en el marco del proceso de descongestión que adelanta la Corporación Autónoma Regional del Quindío, se encuentra para el respectivo impulso procesal, el expediente **6237-2021** que corresponde al predio **1) LOTE "VENECIA" - LOTE DE TERRENO PRIMER LOTE** ubicado en la vereda **BARCELONA ALTA**, del Municipio de **CIRCASIA (Q)**, encontrándose pendiente de resolverse la solicitud de permiso de vertimiento.

Que con fundamento en lo anterior se desarrolla el proceso descongestión en procura de normalizar trámites y de atención oportuna según la creación de los grupos internos y la asignación de personal contratista.

Que por tanto, el Subdirector de Regulación y Control Ambiental de la Corporación Autónoma Regional del Quindío CRQ, en uso de sus atribuciones y en mérito de lo expuesto,

RESUELVE



RESOLUCIÓN No. 000759

ARMENIA QUINDIO, 22 MAR 2022

**"POR MEDIO DEL CUAL SE NIEGA UN PERMISO DE VERTIMIENTO DE AGUAS
RESIDUALES DOMESTICAS Y SE ADOPTAN OTRAS DISPOSICIONES"**

ARTÍCULO PRIMERO: NEGAR EL PERMISO DE VERTIMIENTO DOMÉSTICO, para el predio denominado **1) LOTE "VENECIA" - LOTE DE TERRENO PRIMER LOTE** ubicado en la vereda **BARCELONA ALTA** del municipio de **CIRCASIA (Q)** identificado con matrícula inmobiliaria número 280-184613, presentado la señora **EDDA DEL SOCORRO GALLEGO RENDON** identificada con la cedula de ciudadanía No. 24.601.583 quien es la propietaria del predio objeto de solicitud.

Parágrafo: La negación del permiso de vertimiento para el predio **1) LOTE "VENECIA" - LOTE DE TERRENO PRIMER LOTE** ubicado en le vereda **BARCELONA ALTA** del municipio de **CIRCASIA (Q)**, identificado con matrícula inmobiliaria número 280-184613, se efectúa por los argumentos expuestos en la parte motiva del presente proveído.

ARTICULO SEGUNDO: Como consecuencia de lo anterior **Archívese** el trámite administrativo de solicitud de permiso de vertimiento, adelantado bajo el expediente radicado **CRQ ARM 6237-2021** del 31 de mayo del año 2021, relacionado con el predio **1) LOTE "VENECIA" - LOTE DE TERRENO PRIMER LOTE** ubicado en le vereda **BARCELONA ALTA** del municipio de **CIRCASIA (Q)**, identificado con matrícula inmobiliaria número 280-184613.

Parágrafo: Para la presentación de una nueva solicitud de permiso de vertimiento, el usuario deberá seguir el procedimiento y cumplir con los requisitos establecidos en el Libro 2 Parte 2 título 3, capítulo 3 del Decreto 1076 de 2016, que compiló el Decreto 3930 de 2010 hoy modificado por el Decreto 050 de 2018. Además de considerar los demás requisitos y/o consideraciones que tenga la Autoridad Ambiental competente; en todo caso la solicitud que presente deberá permitir a la C.R.Q. evaluar integralmente lo planteado, incluido los posibles impactos y su mitigación.

ARTÍCULO TERCERO: De acuerdo a la autorización allegada, se procede a notificar el presente acto administrativo al correo electrónico ragr@utp.edu.co a la señora **EDDA DEL SOCORRO GALLEGO RENDON** identificada con la cedula de ciudadanía No. 24.601.583 en calidad de propietaria del predio objeto de solicitud los términos del artículo 56 de la ley 1437 del año 2011.

ARTÍCULO CUARTO: El encabezado y la parte Resolutiva de la presente Resolución, deberá ser publicada en el boletín ambiental de la C.R.Q., a costa del interesado, de conformidad con los Artículos 70 y 71 de la Ley 99 de 1993.



RESOLUCIÓN No. 000759

ARMENIA QUINDIO, 22 MAR 2022

"POR MEDIO DEL CUAL SE NIEGA UN PERMISO DE VERTIMIENTO DE AGUAS RESIDUALES DOMESTICAS Y SE ADOPTAN OTRAS DISPOSICIONES"

ARTÍCULO QUINTO: La presente Resolución rige a partir de la fecha de ejecutoría, de conformidad con el artículo 87 del Código de Procedimiento Administrativo y de lo Contencioso Administrativo, (Ley 1437 de 2011).

ARTICULO SEXTO: Contra el presente acto administrativo procede únicamente el recurso de reposición, el cual debe interponerse ante el funcionario que profirió el acto y deberá ser interpuesto por el solicitante dentro de los diez (10) días siguientes a la notificación, según lo dispuesto por la ley 1437 de 2011.

NOTIFÍQUESE, PUBLÍQUESE Y CÚMPLASE



B. YULIETH LÓPEZ ALZATE
Abogada SRCA.



CARLOS ARZEL TRUKE OSPINA
Subdirector de Regulación y Control Ambiental



MARÍA ELINA RAMÍREZ SALAZAR
Profesional Especializada Grado 16

DANIEL JARAMILLO GOMEZ
Profesional Universitario Grado 10

