

TABLA DE CONTENIDO

BOLETÍN AMBIENTAL - RESOLUCIONES VERTIMIENTOS CRQ MARZO DE 2022

No.	RESOLUCIÓN
1	RES RR 418 03-03-22 EXP 4474-21_1
2	RES RR 419 03-03-22 EXP 4446-21_1
3	RES RR 420 03-03-22 EXP 4140-21_1
4	RES RR 421 03-03-22 EXP 4347-21_1
5	RES RR 422 03-03-22 EXP 4410-21_1

RESOLUCION No. 418
ARMENIA QUINDIO, DEL 03 DE MARZO DE 2022
"POR MEDIO DEL CUAL SE RESUELVE UN RECURSO DE REPOSICION
INTERPUESTO EN CONTRA DE LA RESOLUCION 002192 DEL CUATRO (04) DE
NOVIEMBRE DE 2021"

Expediente 4474-2021

LA SUBDIRECCIÓN DE REGULACIÓN Y CONTROL AMBIENTAL DE LA CORPORACIÓN AUTÓNOMA REGIONAL DEL QUINDÍO, en uso de sus atribuciones legales contenidas en la Ley General Ambiental de Colombia, el Código de Procedimiento Administrativo y de lo Contencioso Administrativo y la Resolución 2169 del 12 de diciembre de 2016, modificada por la Resolución 066 del 16 de enero de 2017, modificada por la Resolución 081 de fechas dieciséis (16) y dieciocho (18) de enero de dos mil diecisiete (2017), y a su vez modificada por la resolución 1035 del 03 de mayo de 2019 y 1861 del 14 de septiembre de 2020, emanadas de la Dirección General de la C.R.Q. y las competencias establecidas en el Decreto 1076 de 2015 y,

CONSIDERANDO:

Que el día veintiuno (21) de abril del año dos mil veintiuno (2021) el señor **CRISTIAN CAMILO CERON ALZATE** identificado con cédula de ciudadanía N° 1.094.943.027 quien actúa en calidad de Representante Legal de la Sociedad **GEMA CONSTRUCTORA S.A.S** identificada con el NIT N° 901083488-4, y a su vez como apoderado de la señora **ZULMA RAMIREZ LONDOÑO** identificada con cédula de ciudadanía No 24.569.737, y de la sociedad **AGROPECUARIA ALR S.A.S** identificada con el NIT No 901.389.0977-9 ambas copropietaria del predio denominado **1) LOTE DE TERRENO #45 "EL TESORO CAMPESTRE"** ubicado en la Vereda **LA ZULIA** del Municipio de **CALARCA (Q)**, identificado con matrícula inmobiliaria N° **282-43786**, y ficha catastral **00-01-0003-01-24-000** presento a la **CORPORACIÓN AUTÓNOMA REGIONAL DEL QUINDÍO (C.R.Q)**, Formulario Único Nacional de Solicitud de Permiso de Vertimientos bajo el radicado **CRQ 4474-2021**.

Que mediante la Resolución No. 2192 del 4 de noviembre del año 2021, la Subdirección de Regulación y Control Ambiental de la Corporación Autónoma Regional del Quindío, C.R.Q., **PROCEDE A NEGAR UN PERMISO DE VERTIMIENTO DE AGUAS RESIDUALES DOMESTICAS Y SE ADOPTAN OTRAS DISPOSICIONES** con fundamento en lo siguiente:

"(...)

Para el día 18 de mayo de 2021 la Subdirección de Regulación y Control Ambiental emite Auto de inicio **No. SRCA-AITV-396-04-21** se profirió auto de iniciación de trámite de vertimientos el cual fue notificado al correo electrónico gerenciagemaconstructora@gmail.com, el día 28 de mayo del año 2021 al señor **CRISTIAN CAMILO CERON ALZATE** identificado con cédula de ciudadanía N° 1.094.943.027 quien actúa en calidad de REPRESENTANTE LEGAL de la sociedad **GEMA CONSTRUCTORA S.A.S** identificada con el NIT N° 901083488-4, y a su vez como apoderado de la señora **ZULMA RAMIREZ LONDOÑO** identificada con cédula de ciudadanía No 24.569.737, y de la sociedad **AGROPECUARIA ALR S.A.S** identificada con el NIT No 901.389.0977-9. con radicado 07553

CONSIDERACIONES TECNICAS

Que el Ingeniero Ambiental de la Subdirección de Regulación y Control Ambiental de la C.R.Q. realizó visita técnica da el día 28 de mayo de 2021, mediante acta No. 46094 al Predio denominado: **"EL tesoro campestre lote 38**, ubicado en la vereda **LA ZULIA**, del municipio de **CALARCÁ (Q)**, en la cual se observó lo siguiente:

"DESCRIPCIÓN DE LOS ASPECTOS ENCONTRADOS EN LA VISITA

Se realiza recorrido por el proyecto urbanístico Tesoro Campestre, en el cual se pretende desarrollar 61 viviendas campestre, cada vivienda contará un sistema de tratamientos individuales de tipo convencional, conformado por trampa de grasas, tanque séptico, FAFA y la disposición final



RESOLUCION No. 418
ARMENIA QUINDIO, DEL 03 DE MARZO DE 2022
"POR MEDIO DEL CUAL SE RESUELVE UN RECURSO DE REPOSICION
INTERPUESTO EN CONTRA DE LA RESOLUCION 002192 DEL CUATRO (04) DE
NOVIEMBRE DE 2021"

Expediente 4474-2021

se realiza al suelo mediante pozo de absorción, sistema prefabricado.

En recorrido se observa adecuaciones topográficas, apertura de vías, delimitación o cerramiento perimetral del proyecto en cada en carga metálica, se desarrollan algunas construcciones como portería y vivienda

En campo se observa retiro superficial del cuerpo de agua que escurre en la parte posterior del predio en zona de afloramiento en zona de gradual.

La siguiente acta de visita pretende abarcar las solicitudes de permiso de vertimientos (61 viviendas) dentro del proyecto urbanístico Tesoro Campestre.

En caso de presentar algún cambio en los diseños planteados, informar de manera escrita a la SRCA".

Que mediante comunicado interno SRCA-511 del día 04 de junio de 2021, La Subdirección de Regulación y Control Ambiental de la C.R.Q solicita al asesor de Dirección General JAIDER ARLES LOPERA, concepto de determinantes ambientales frente a tramites de permiso de vertimientos.

Que mediante comunicado interno SRCA-789 del día 12 de agosto de 2021, La Subdirección de Regulación y Control Ambiental de la C.R.Q solicita nuevamente al asesor de Dirección General JAIDER ARLES LOPERA, concepto frente al análisis de determinantes ambientales y compatibilidades del uso del suelo por parte grupo de ordenamiento territorial frente a los condominios lote de terreno el Tesoro Campestre y Entremaderos.

Que el día 02 de septiembre del año 2021, el Ingeniero Ambiental **DANIEL JARAMILLO GOMEZ**, funcionario de la Subdirección de Regulación y Control Ambiental de la C.R.Q., evaluó técnica y ambientalmente la documentación allegada por el usuario y emitió concepto técnico para trámite de permiso de vertimientos, en el cual concluyó lo siguiente:

"(...)Como resultado de la evaluación técnica de la documentación contenida en el expediente **4474 DE 2021** y de lo encontrado en la mencionada visita técnica, se considera viable técnicamente avalar el sistema de tratamiento propuesto como solución individual de saneamiento de las Aguas Residuales Domésticas al predio Lote 45 Condominio Tesoro Campestre ubicado en la Vereda La Zulia del Municipio de Calarcá (Q.), Matrícula Inmobiliaria No. 282-43786 y ficha catastral No. 000100030124000, lo anterior teniendo como base la capacidad de las unidades del STARD propuesto para el predio, para lo cual la contribución de aguas residuales debe ser generada hasta por 6 contribuyentes permanentes y demás aspectos aquí mencionados, sin embargo, el otorgamiento del permiso está sujeto a la evaluación jurídica integral de la documentación, al análisis de compatibilidad de uso del suelo, y los demás que el profesional asignado determine.(...)"

"(...)Que una vez analizado el expediente y la documentación e información contenidas en él, se pudo evidenciar que en el concepto técnico 421 del día 02 de septiembre del año 2021, el Ingeniero Ambiental considera viable técnicamente avalar el sistema de tratamiento propuesto como solución individual de saneamiento de las Aguas Residuales Domésticas al predio Lote 45 Condominio Tesoro Campestre ubicado en la Vereda La Zulia del Municipio de Calarcá (Q.), Matrícula Inmobiliaria No. 282-43786, lo anterior teniendo como base la capacidad de las unidades del STARD propuesto para el predio, para lo cual la contribución de aguas residuales debe ser generada hasta por 6 contribuyentes permanentes, siendo **pertinente aclarar, que esta viabilidad se hace desde la parte técnica evaluando la documentación presentada para el trámite de solicitud de permiso de vertimiento, pero que de acuerdo con la ubicación del predio, el trámite debe tener un análisis en cuanto a determinantes ambientales y demás aspectos de ordenamiento territorial** (...)"

RESOLUCION No. 418
ARMENIA QUINDIO, DEL 03 DE MARZO DE 2022
"POR MEDIO DEL CUAL SE RESUELVE UN RECURSO DE REPOSICION
INTERPUESTO EN CONTRA DE LA RESOLUCION 002192 DEL CUATRO (04) DE
NOVIEMBRE DE 2021"
Expediente 4474-2021

"(...)Que de acuerdo al análisis jurídico del certificado de tradición del predio denominado: **1) LOTE DE TERRENO # 45 "EL TESORO CAMPESTRE"** ubicado en la Vereda **LA ZULIA** del Municipio de **CALARCA (Q)**, identificado con matrícula inmobiliaria N° **282-43786** y ficha catastral **00-01-0003-01-24-000** cuenta con una fecha de apertura del 23 de enero de 2021 y se desprende que el fundo tiene un área de 1.139 metros cuadrados, lo que evidentemente es violatorio de las densidades mínimas dispuestas para vivienda suburbana contemplada en el Decreto 3600 de 2007 **"Por el cual se reglamentan las disposiciones de las Leyes 99 de 1993 y 388 de 1997 relativas a las determinantes de ordenamiento del suelo rural y al desarrollo de actuaciones urbanísticas de parcelación y edificación en este tipo de suelo y se adoptan otras disposiciones"**. Hoy compilado por el Decreto 1077 de 2015, Norma vigente y que brinda disposiciones para las actuaciones urbanísticas, por lo tanto, amerita un análisis de acuerdo a la existencia del predio; por tanto en materia de densidades que para vivienda suburbana **No podrá ser mayor a 4 viviendas/Ha neta**, normatividad incorporada como determinante ambiental en la Resolución 720 de 2010, emanada de la Dirección General de la C.R.Q., de igual forma la resolución 1774 del 2018 **"POR MEDIO DE LA CUAL SE ADOPTA EL DOCUMENTO PARA LA DEFINICION DE LA EXTENSION MAXIMA DE LOS CORREDORES VIALES SUBURBANOS DE LOS MUNICIPIOS DEL DEPARTAMENTO DEL QUINDIO"** y en el caso de estudio por tratarse de un predio suburbano tal y como lo indica el concepto sobre uso de suelos No.0587 de fecha 18 de marzo del año 2021, el cual fue expedido por el Subsecretario de Ordenamiento Territorial Desarrollo Urbano y Rural del municipio de Calarcá (Q), quien es la autoridad competente para tratar y definir estos aspectos.

De igual forma y con respecto a las densidades mínimos de vivienda unifamiliar para el Municipio de Calarcá (Q), se indicó a través de la resolución 720 de 2010 que Para vivienda campestre no podrá ser mayor a 4 viviendas/Ha neta (Lotes de 2500 metros cuadrados), condiciones que no se cumplen en este predio objeto de solicitud, toda vez que el lote producto de parcelación tiene un área de 1.139 m².

En igual sentido, las resoluciones 1774 del 19 de junio DE 2018 **"POR MEDIO DE LA CUAL SE ADOPTA EL DOCUMENTO PARA LA DEFINICION DE LA EXTENSION MAXIMA DE LOS CORREDORES VIALES SUBURBANOS DE LOS MUNICIPIOS DEL DEPARTAMENTO DEL QUINDIO"** y la Resolución 3088 del 10 de octubre de 2018 expedidas por la CRQ, en las cuales se regula la definición de la extensión máxima de los corredores viales suburbanos de los municipios del Departamento del Quindío, y en las cuales se contempla lo siguiente respecto a las densidades para vivienda suburbana:

"Se entiende por densidad máxima de vivienda suburbana, el número de viviendas por unidad de área bruta, medida en hectáreas.

- *Para vivienda campestre no podrá ser mayor a 4 viviendas/Ha neta (Lotes de 2500 metros cuadrados). Se entiende como área neta la resultante de descontar del área bruta, áreas para la localización de infraestructura para el sistema principal y de transporte, las redes primarias de servicios públicos y las áreas de conservación y protección de los recursos naturales y paisajísticos; el predio no podrá ser inferior a 2 hectáreas (Unidad Mínima de Actuación) y no menos de 70% del área del proyecto deberá quedar en vegetación nativa."*

En ese orden de ideas, conforme al instrumento de planificación territorial del municipio de Calarcá (Q) encontramos que se determina una densidad de **10 viviendas por Ha**, y conforme al área licenciada para el proyecto, encontramos que las densidades riñen con las contenidas en las determinantes ambientales.

Que según lo observado en el SIG Quindío, se evidenció que el predio **1) LOTE DE TERRENO # 45 "EL TESORO CAMPESTRE"** ubicado en la Vereda **LA ZULIA** del Municipio de **CALARCA (Q)**, identificado con matrícula inmobiliaria número **282-43786**, se encuentra ubicado dentro de la **Reserva Forestal Central con zonificación Ley 2a**, según la Resolución 1922 del 27 de diciembre



RESOLUCION No. 418
ARMENIA QUINDIO, DEL 03 DE MARZO DE 2022
"POR MEDIO DEL CUAL SE RESUELVE UN RECURSO DE REPOSICION
INTERPUESTO EN CONTRA DE LA RESOLUCION 002192 DEL CUATRO (04) DE
NOVIEMBRE DE 2021"

Expediente 4474-2021

del año 2013 "Por la cual se adopta la zonificación y el ordenamiento de la Reserva Forestal Central, establecida en la Ley 2ª de 1959 y se toman otras determinaciones", tal y como quedo consignado en el concepto técnico emitido por el ingeniero ambiental.

Que dentro de Resolución 1922 del 27 de diciembre del año 2013 "Por la cual se adopta la zonificación y el ordenamiento de la Reserva Forestal Central, establecida en la Ley 2ª de 1959 y se toman otras determinaciones" podemos encontrar cuales son las actividades permitidas que se pueden desarrollar dentro de este tipo de zona es decir TIPO A y que para este caso en particular como lo es la vivienda campestre –cabañas- estructuras, no se encuentra contemplada dentro del mismo, por lo que se encuentra pertinente citar a continuación:

"ARTÍCULO 2º. TIPOS DE ZONAS. La Zonificación de las áreas de la Reserva Forestal Central de que trata el artículo precedente, se efectuará de conformidad con los siguientes tipos de zonas:

Zona Tipo A: zonas que garantizan el mantenimiento de los procesos ecológicas básicos necesarios para asegurar la oferta de servicios eco sistémicos, relacionados principalmente con la regulación hídrica y climática; la asimilación de contaminantes del aire y del agua; la formación y protección del suelo; la protección de paisajes singulares Y de patrimonio cultural; y el soporte a la diversidad biológica.

PARAGRAFO 1º: en todas las zonas antes mencionadas se podrán adelantar procesos de sustracción de conformidad con la normatividad vigente para cada caso.

Que, al considerarse suelo de protección, corresponde a la existencia de determinantes ambientales establecidas por la Corporación Autónoma Regional del Quindío C.R.Q., adoptado por la Resolución número 720 de 2010, constituyéndose así en normas de superior jerarquía, esto de conformidad con el artículo 10 de la ley 388 de 1997 y el artículo 42 de la 3930 de 2010 (modificado por el Decreto 1076 de 2015) parágrafo 1º:

"Parágrafo 1º. En todo caso cuando no exista compatibilidad entre los usos del suelo y las determinantes ambientales establecidas por la autoridad ambiental competente para el Ordenamiento Territorial, estas últimas de acuerdo con el artículo 10 de la Ley 388 de 1997 o la norma que lo modifique, adicione o sustituya, prevalecerán sobre las primeras".

Que mediante la Resolución No. 1738 del 01 de septiembre del año 2020, la Subdirección de Regulación y Control Ambiental de la Corporación Autónoma Regional del Quindío, C.R.Q., **NEGO EL PERMISO DE VERTIMIENTO DE AGUAS RESIDUALES DOMESTICAS** mediante radicado N° 10435-2017 para el predio denominado LOTE LA ZULIA en el que se pretendía desarrollar un proyecto denominado TESORO CAMPESTRE con una cabida aproximada de 76 hectáreas y conforme a los análisis efectuados a la solicitud de permiso de vertimiento, se evidenció que el predio LOTE LA ZULIA ubicado en el municipio de Calarcá Q., se encontraba en aproximadamente un 96% de su área dentro de la Reserva Forestal Central establecida a través de la Ley 2da de 1959, siendo claro que el objetivo principal de la reserva Forestal Central, es el desarrollo de la economía forestal y la protección de los suelos siendo incompatible la actividad que se pretendía desarrollar la cual denominan TESORO CAMPESTRE, siendo tanta la importancia de esta llamada Reserva Forestal Central, que de conformidad con la Ley 388 de 1997 establece que las disposiciones que reglamenten su uso y funcionamiento son consideradas normas de superior jerarquía y deben ser tenidas en cuenta por los municipios y distritos en la elaboración y adopción de sus planes de ordenamiento territorial y en consecuencia no pueden ser desconocidas, contrariadas o modificadas.

RESOLUCION No. 418

ARMENIA QUINDIO, DEL 03 DE MARZO DE 2022

**"POR MEDIO DEL CUAL SE RESUELVE UN RECURSO DE REPOSICION
INTERPUESTO EN CONTRA DE LA RESOLUCION 002192 DEL CUATRO (04) DE
NOVIEMBRE DE 2021"**

Expediente 4474-2021

En igual sentido, el artículo séptimo de la Resolución 1922 del 2013 "Por la cual se adopta la zonificación y el ordenamiento de la Reserva Forestal Central, establecida en la Ley 2da de 1959 y se toman otras determinaciones". Establece:

"ARTICULO 7° - Determinante Ambiental. La Reserva Forestal es una determinante ambiental y por lo tanto norma de superior jerarquía que no puede ser desconocida, contrariada o modificada en los Planes de Ordenamiento Territorial de los municipios o distritos, de acuerdo con la Constitución y la Ley. Dentro de los procesos de revisión y ajustes y/o modificación de los Planes de Ordenamiento Territorial de los municipios o distritos, las Autoridades Ambientales Regionales deberán tener en consideración la Zonificación y ordenamiento de la Reserva forestal que se acogen por medio de la presente resolución."

Teniendo en cuenta el anterior precepto normativo, por ser una norma de carácter general y una disposición imperativa al clasificar que la Reserva Forestal Central es una determinante ambiental, esta Corporación no podía entrar a desconocerla, ahora bien, en su momento se informo que existen unos trámites de sustracción los cuales deben ser presentados ante el Ministerio de Ambiente, quienes de acuerdo a sus competencias podrán autorizar o negar las mismas en razón a su destinación, pero esto, es tema única y exclusivamente del Ministerio y no de la CORPORACION AUTONOMA REGIONAL DEL QUINDIO, de igual forma, se evidenció en los documentos aportados inicialmente para el trámite de permiso de vertimiento con Radicado No. 10435-2017 para el predio lote la zulia que la parte solicitante radico en el mes de julio de 2020 solicitud de sustracción ante la entidad competente; por tanto el trámite para obtener el permiso de vertimiento para el LOTE LA ZULIA donde se pretende llevar a cabo la construcción de un Condominio Campestre, la Subdirección encontró que no era procedente otorgar el permiso por contar el predio con una determinante ambiental.

Sin embargo, es pertinente aclarar que el predio denominado **LOTE DE TERRENO LA ZULIA- LOTE N°1**, para el desarrollo del "Proyecto inmobiliarios EL TESORO CAMPESTRE, en el municipio de Calarcá Quindío, cuenta con la **Resolución 0243 del 11 de marzo de 2021 "POR MEDIO DE LA CUAL SE SUSTRAE DE MANERA DEFINITIVA UN AREA DE LA RESERVA FORESTAL CENTRAL, ESTABLECIDA POR LA LEY SEGUNDA DE 1959, Y SE TOMAN OTRAS DETERMINACIONES, EN EL MARCO DEL EXPEDIENTE SRF542"**, expedida por el Ministerio de Ambiente y Desarrollo Sostenible.

Así las cosas, el predio cuenta con un acto administrativo mediante el cual se efectuó la sustracción definitiva de 11 hectáreas de la Reserva Forestal Central establecida en la Ley 2ª de 1959 del predio denominado Lote de terreno la Zulia - Lote No. 1 para el desarrollo del "Proyecto inmobiliario El Tesoro Campestre" en el municipio de Calarcá Quindío, tal y como lo contempla el artículo 1 de la resolución 0243 del 11 de marzo de 2021 expedida por el Ministerio de Ambiente y Desarrollo Sostenible que esta autoridad ambiental no puede desconocer, no obstante, el predio objeto de estudio actualmente no cumple con la normatividad incorporada como determinante ambiental en la Resolución 720 de 2010, emanada de la Dirección General de la Corporación Autónoma Regional del Quindío C.R.Q, toda vez que cuenta con toda vez que cuenta **un área de 1.139 metros cuadrados, densidad que no cumple con lo establecido para predios ubicados en suelo suburbano.**

Es necesario resaltar que la Subdirección de Regulación y Control Ambiental de la CRQ MEDIANTE COMUNICADO INTERNO No 0535 del 22 de diciembre de 2017 solicitó a la oficina Asesora de planeación, análisis de determinantes ambientales para el proyecto Tesoro Campestre (62 lotes) Vereda la Zulia del municipio de Calarcá.

Que mediante comunicado interno OAP No 0535-2017 La oficina Asesora de Planeación en respuesta a la solicitud presentada por esta Subdirección, efectuó también pronunciamiento



RESOLUCION No. 418
ARMENIA QUINDIO, DEL 03 DE MARZO DE 2022
"POR MEDIO DEL CUAL SE RESUELVE UN RECURSO DE REPOSICION
INTERPUESTO EN CONTRA DE LA RESOLUCION 002192 DEL CUATRO (04) DE
NOVIEMBRE DE 2021"
Expediente 4474-2021

frente al proyecto el Tesoro Campestre en relación con las determinantes ambientales en las que indica las densidades tal y como se hace mención a continuación:

"La construcción de 62 viviendas campestres de aproximadamente 1.000 m², con dos zonas comunes de 6.740 m² y 1891 m². Esta densidad en la construcción de vivienda campestre NO CUMPLE con la determinante establecida por la Corporación Autónoma Regional del Quindío en cumplimiento del artículo 31 numeral de la ley 99 de 1993, donde determina que las Corporaciones Autónomas Regionales son competentes para determinar la densidad máxima de construcción de vivienda en suelo suburbano, por lo cual la Corporación Autónoma Regional del Quindío mediante Resolución 720 de 2010, por medio de la cual se expiden las Determinantes Ambientales para el Ordenamiento Territorial de los Municipios del Quindío, estableció para todos los municipios del departamento la densidad máxima de construcción en suelos suburbanos, dice texto:

"(...) no podrá ser mayor a 4 viviendas/Ha neta", entendiéndose como área neta la resultante de descontar del área bruta, áreas para la localización de infraestructura para el sistema principal y de transporte, las redes primarias de servicios públicos y las áreas de conservación y protección de recursos naturales y paisajísticos".

*Esta determinante ambiental definida por la Corporación Autónoma Regional del Quindío es de superior jerarquía a la establecida en el Acuerdo 014 de 2009, razón por lo cual **en caso que el proyecto de parcelación fuera viable**, el Municipio de Calarcá debe acatarla desde el momento de su promulgación para la evaluación de la solicitud de licencias de parcelación y la Subdirección de Regulación y Control Ambiental para aprobar el número total de sistemas de tratamiento de aguas residuales.*

*Adicionalmente, la misma ley 99 de 1993 en su artículo 31 numeral 31, determina que "no menos del 70% del área a desarrollar en dichos proyectos se destinará a la conservación de la vegetación nativa existente", esto indica que el suelo suburbano por ser un uso en el suelo rural, **un proyecto de parcelación de vivienda campestre cuando es viable** debe proteger el paisaje, tal como lo establece el principio fundante de la política ambiental del artículo 1 numeral 8 de la citada ley: "8 paisaje por ser patrimonio común deberá ser protegido".*

*Finalmente y en **caso que el proyecto de parcelación fuera viable** será necesario que la Alcaldía de Calarcá a través de su dependencia de Planeación, verificará diere constancia si el tramo del corredor vial sobre el cual se localiza el proyecto, cumple con determinado en el Artículo 34° que define lo que es un suelo suburbano. ..."*

De igual forma la oficina Asesora Jurídica de Planeación de La Corporación CRQ con su equipo de profesionales, reitera en concepto del día 16 de septiembre del año 2021 sobre las Determinantes Ambientales y Ordenamiento Territorial del Proyecto Tesoro Campestre y que esta Subdirección se acoge a lo expresado por esta oficina, en el que indica dentro de las conclusiones generales, las densidades permitidas en suelo suburbano así:

Que el día 16 de septiembre del año 2021 el Jefe de la Oficina Asesora Jurídica de Planeación de la Corporación Autónoma Regional del Quindío, emitió concepto sobre Determinantes Ambientales y Ordenamiento Territorial del Proyecto Tesoro Campestre en el que indica entre otros aspectos, que en el predio EL TESORO ubicado en la vereda LA ZULIA, existen varios lotes que se encuentran dentro de zona de influencia por nacimientos, y drenajes, siendo pertinente traer apartes del mismo dado que tiene relación con determinantes ambientales adoptadas mediante la precitada Resolución 720 de 2010 expedida por esta autoridad ambiental mediante la cual fija las determinantes para todos los municipios del Departamento del Quindío.

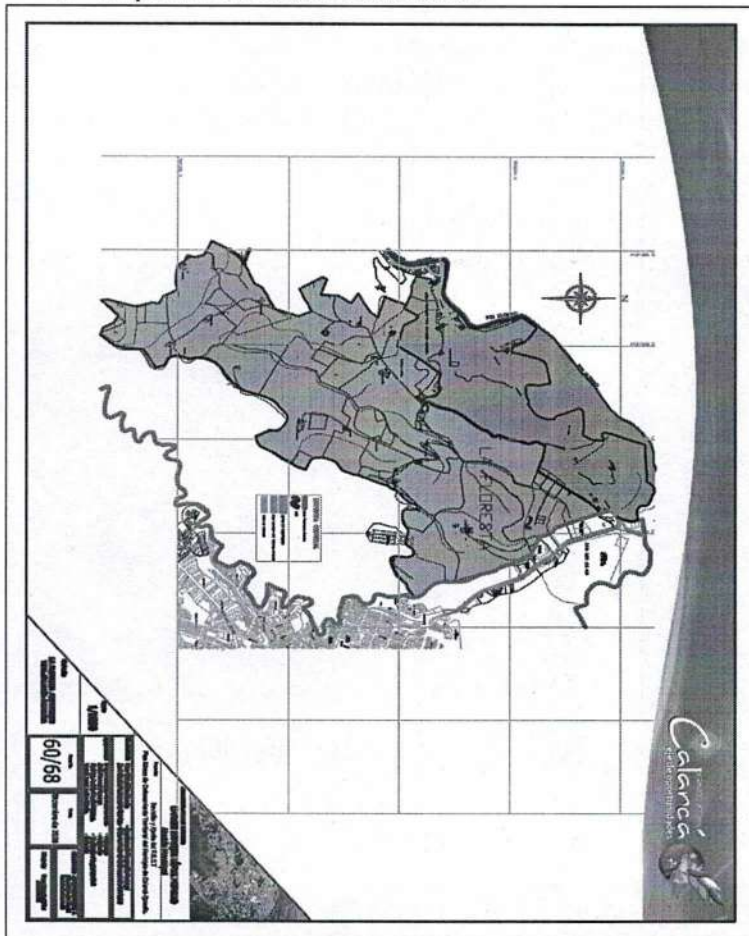
"(...)

RESOLUCION No. 418
ARMENIA QUINDIO, DEL 03 DE MARZO DE 2022
"POR MEDIO DEL CUAL SE RESUELVE UN RECURSO DE REPOSICION
INTERPUESTO EN CONTRA DE LA RESOLUCION 002192 DEL CUATRO (04) DE
NOVIEMBRE DE 2021"

Expediente 4474-2021

COTEJOS CARTOGRÁFICOS PROYECTO TESORO CAMPESTRE, SEGÚN DETERMINANTES
AMBIENTALES Y EL ORDENAMIENTO TERRITORIAL:

1. Implantación suelo suburbano.



4. Determinantes Ambientales Nacimientos de Agua:

4.1. Antecedentes

- Visita técnica realizada el día 23 de junio de 2021 consignada en el acta No 46457, a través de la cual se recolecta información de carácter ambiental sobre el predio La Zulia, localizado en la vereda La Floresta, zona rural del municipio de Calarcá.
- Mediante correo electrónico el señor Cristian Cerón enviado el día 30/06/2021 anexa levantamiento topográfico "MT 01" del 02/07/2019, elaborado por Intecnova Constructora; relacionado con el proyecto "Conjunto residencial Tesoro Campestre.

4.2. Descripción de la actividad

El día 23 de junio del 2021, Equipo técnico de la Corporación Autónoma Regional del Quindío, realizó visita técnica al predio denominado La Zulia, identificado con código predial nacional No. 631300001000000030124000000000, con el fin de verificar las posibles determinantes ambientales con las que cuenta el predio, en especial las relacionadas con la localización de fuentes hídricas superficiales que afectarían el uso de dicho suelo.

En primera medida, es preciso indicar, que previamente a la visita técnica realizada, se desarrolló un trabajo de revisión de la cartografía oficial contenida en el Sistema de Información Geográfico-SIG QUINDÍO, con el fin de identificar en la capa correspondiente a drenajes Sencillos (escala

RESOLUCION No. 418
ARMENIA QUINDIO, DEL 03 DE MARZO DE 2022
"POR MEDIO DEL CUAL SE RESUELVE UN RECURSO DE REPOSICION
INTERPUESTO EN CONTRA DE LA RESOLUCION 002192 DEL CUATRO (04) DE
NOVIEMBRE DE 2021"
Expediente 4474-2021

1:10.000), posibles zonas que pudiesen presentar afloramientos y/o nacimientos, y fuentes hídricas superficiales, que pudiesen causar algún tipo de afectación al uso del suelo, esta información, se constituye como insumo principal para recorrido realizado en los predios citados previamente.

El recorrido se inicia sobre el sector Este del predio (WP-310), en las coordenadas Latitud: 4° 32' 27.1"N Longitud: -75° 39' 15.0"W, punto que, de acuerdo con la capa de drenajes sencillos (SIG Quindío), se encuentra afloramiento, sin embargo, de acuerdo con las condiciones observadas en campo este punto se encuentra localizado sobre plantación de café y no se observa presencia de agua.



Figura 1. Afloramiento SIG sin presencia de agua



Figura 2. Condiciones afloramiento SIG



Figura 3. Cultivo de café

El recorrido continúa hacia las coordenadas Latitud: 4° 32' 15.9"N Longitud: -75° 39' 14.9"W (WP-311), lugar en el cual se encuentra el inicio de sembrado denominado comúnmente "Platanilla", posteriormente, en las coordenadas Latitud: 4°32'14.8"N Longitud: -75°39'15.4"W se evidencia nacimiento y/o afloramiento de agua (WP-312), y posterior conformación de cauce, tomando punto de control (WP-313) este último en las coordenadas Latitud: 4° 32' 14.2"N Longitud: -75° 39' 15.9"W

RESOLUCION No. 418
ARMENIA QUINDIO, DEL 03 DE MARZO DE 2022
"POR MEDIO DEL CUAL SE RESUELVE UN RECURSO DE REPOSICION
INTERPUESTO EN CONTRA DE LA RESOLUCION 002192 DEL CUATRO (04) DE
NOVIEMBRE DE 2021"
 Expediente 4474-2021



Figura 4. Sector con afloramiento de agua



Figura 5. Punto de control afloramiento

De acuerdo con la información recolectada previamente a través del SIG, se procede a localizar punto que demarca nacimiento de agua, localizado hacia el NE del área (WP-314), iniciando sobre las coordenadas Latitud: 4° 32' 10.0"N Longitud: -75° 39' 10.1"W, punto en el cual según la capa de drenajes, es el inicio de un drenaje, sin embargo, durante la inspección en campo no se evidenció afloramiento y/o presencia de fuente hídrica. Posteriormente se continuó descenso en función de la pendiente hasta llegar al WP-315 localizado en las coordenadas Latitud: 4° 32' 11.10"N Longitud: -75° 39' 17.0"W, donde se evidencia estructura en concreto.



Figura 6. Afloramiento SIG-sin presencia de agua



Figura 7. Estructura en concreto

El recorrido continúa en dirección de la pendiente, en donde se evidencia nacimiento y/o afloramiento de agua (WP-316) sobre las coordenadas Latitud: 4°32'11.1"N Longitud:-75°39'17.0"W, de allí se toma punto de control con el objetivo de identificar la conformación de cauce permanente (WP-317) en las coordenadas Latitud: 4°32'11.3"N Longitud: -75°39'18.4"W sitio en el cual, se identificó estructura en concreto para la recolección de agua de este afluente.

RESOLUCION No. 418
ARMENIA QUINDIO, DEL 03 DE MARZO DE 2022
"POR MEDIO DEL CUAL SE RESUELVE UN RECURSO DE REPOSICION
INTERPUESTO EN CONTRA DE LA RESOLUCION 002192 DEL CUATRO (04) DE
NOVIEMBRE DE 2021"
Expediente 4474-2021



Figura 8. Afloramiento con presencia de agua



Figura 9. Conformación de cauce



Figura 10. Estructura de recolección de aguas

El recorrido continúa hacia el sector SE del área, donde de acuerdo con el análisis previo del SIG Quindío y según la capa de drenajes, es el inicio de un drenaje, sin embargo, en este sitio se encuentra localizado el inicio de gradual y no se halló presencia de agua. Este sitio fue caracterizado como **WP-318** con las coordenadas Latitud: 4°32'4.6"N Longitud: -75°39'18.5"W.



RESOLUCION No. 418
ARMENIA QUINDIO, DEL 03 DE MARZO DE 2022
"POR MEDIO DEL CUAL SE RESUELVE UN RECURSO DE REPOSICION
INTERPUESTO EN CONTRA DE LA RESOLUCION 002192 DEL CUATRO (04) DE
NOVIEMBRE DE 2021"
Expediente 4474-2021



Figura 11. Afloramiento SIG-sin presencia de agua, inicio guadua

El recorrido continúa en el interior del guadua, donde se observa cambio en las condiciones de la pendiente del terreno y punto de afloramiento y/o nacimiento de agua (WP-319) en las coordenadas Latitud: 4°32'4.3"N Longitud -75°39'20.5"W, adicionalmente se toma punto de control (WP-320) en las coordenadas Latitud 4°32'5.1"N Longitud -75°39'21.4"W, lugar en el cual se observa conformación de cauce.



Figura 12. Afloramiento con presencia de agua



Figura 13. Punto de control afloramiento

El recorrido continúa hacia el sector SW del área, donde de acuerdo con la capa de drenajes sencillo del sistema de información geográfica SIG Quindío, se localiza nacimiento, en este punto fue posible identificar cobertura asociada y conformación de cauce (WP-321" en las coordenadas Latitud 4°32'2.3"N Longitud -75°39'25.9"W, desde este punto, aproximadamente 12.33 metros

RESOLUCION No. 418
ARMENIA QUINDIO, DEL 03 DE MARZO DE 2022
"POR MEDIO DEL CUAL SE RESUELVE UN RECURSO DE REPOSICION
INTERPUESTO EN CONTRA DE LA RESOLUCION 002192 DEL CUATRO (04) DE
NOVIEMBRE DE 2021"
Expediente 4474-2021

(en sentido de la pendiente) se halló estructura en concreto (dique) (WP-322) en las coordenadas Latitud 4°32'2.3"N Longitud -7539'26.3"W.



Figura 14. Afloramiento SIG-presencia de agua, cobertura vegetal



Figura 15. Conformación de cauce



Figura 16. Dique



Adicionalmente se tomó punto de control posterior a la estructura con el objetivo de evidenciar continuidad en el cauce (WP-323) en las coordenadas Latitud: 4°32'2.4" N Longitud -75°39'28.2" W.

RESOLUCION No. 418
ARMENIA QUINDIO, DEL 03 DE MARZO DE 2022
"POR MEDIO DEL CUAL SE RESUELVE UN RECURSO DE REPOSICION
INTERPUESTO EN CONTRA DE LA RESOLUCION 002192 DEL CUATRO (04) DE
NOVIEMBRE DE 2021"
 Expediente 4474-2021




Figura 17. Dirección de cauce



Figura 18. Cauce conformado

Desde el punto caracterizado como WP-323 aproximadamente 71 mts en sentido sur, se localiza punto de intersección de dos afluentes (WP-324) en las coordenadas Latitud 4°32'00.12"N Longitud -75°39'28.6"W.



Por último, se georreferencia estructura en concreto (box culvert) localizada (WP-325) en las coordenadas 4°31'58.4"N Longitud -75°39'23.8"W, aproximadamente 156 metros, en sentido SE del punto anterior.

RESOLUCION No. 418
ARMENIA QUINDIO, DEL 03 DE MARZO DE 2022
"POR MEDIO DEL CUAL SE RESUELVE UN RECURSO DE REPOSICION
INTERPUESTO EN CONTRA DE LA RESOLUCION 002192 DEL CUATRO (04) DE
NOVIEMBRE DE 2021"
Expediente 4474-2021




Figura 21. Estructura (Box Culvert)

Localización de los puntos georreferenciados en campo (23/06/2021)

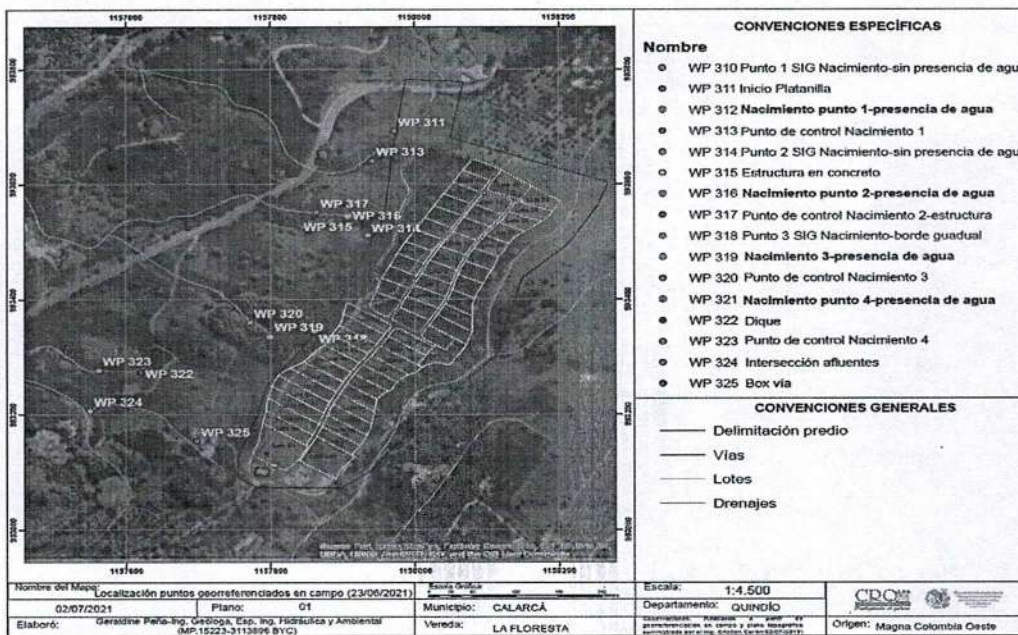
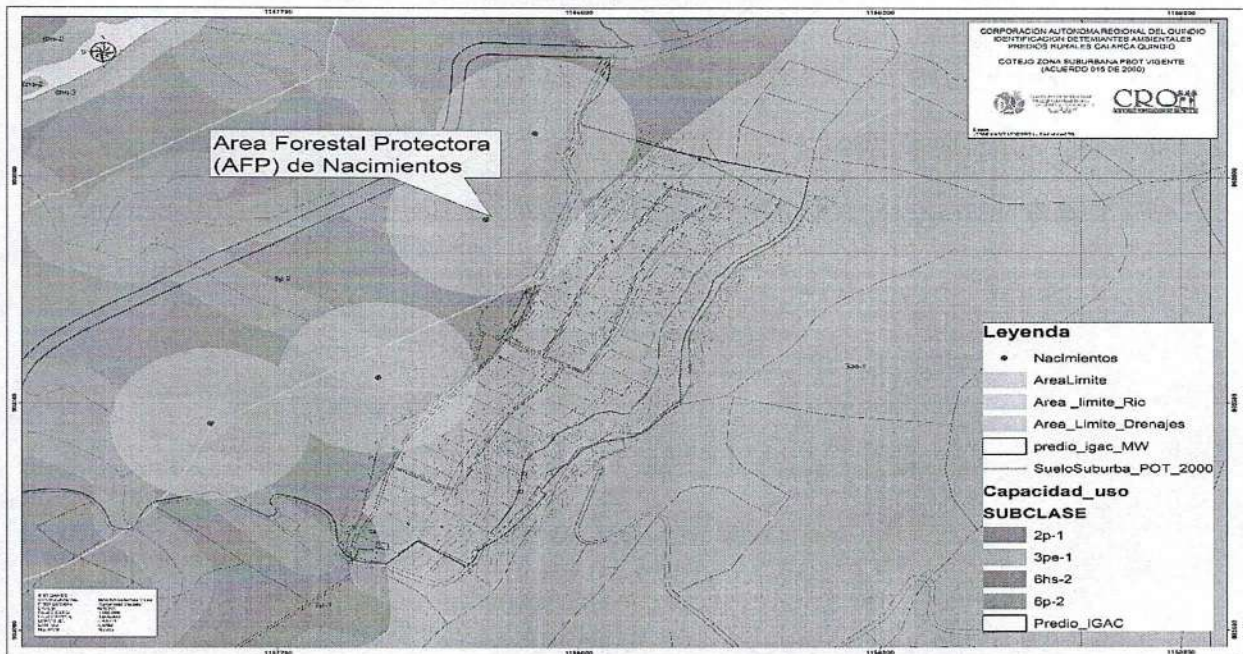


Figura 22. Localización de puntos georreferenciados en campo

La

Figura 22 indica los puntos que fueron georreferenciados en campo, durante el desarrollo del recorrido realizado el 23/06/2021 y los cuales quedaron consignados en el acta de visita No. 46457.

RESOLUCION No. 418
ARMENIA QUINDIO, DEL 03 DE MARZO DE 2022
"POR MEDIO DEL CUAL SE RESUELVE UN RECURSO DE REPOSICION INTERPUESTO EN CONTRA DE LA RESOLUCION 002192 DEL CUATRO (04) DE NOVIEMBRE DE 2021"
Expediente 4474-2021



4.3. Determinantes Ambientales Drenajes, implantación Proyecto Tesoro Campestre.

4.3.1. PENDIENTES

La pendiente de un terreno se relaciona con la morfología y dinámica de todas las formas del relieve; todas ellas tienen un umbral límite que las clasifica o jerarquiza de acuerdo con su geometría; es decir, la pendiente constituye un factor que favorece la delimitación de los procesos y los tipos de formas que se encuentran en el terreno.

En este caso Para la elaboración del mapa de pendientes deberán utilizarse los rangos de pendientes propuestos por el Instituto Geográfico Agustín Codazzi -IGAC que se describen a continuación:

Tabla 1. Rangos de pendientes. (MADS, 2014)

Rangos de Pendientes (Fuente: IGAC, 2013.)			
SÍMBOLO	GRADIENTE %	DESCRIPCIÓN	Grados
a	0 - 3	Plano	0 - 1,72
b	3 - 7	Ligeramente inclinado	1,72 - 4,00
c	7 - 12	Moderadamente inclinado	4,00 - 6,84
d	12 - 25	Fuertemente inclinado	6,84 - 14,04
e	25 - 50	Ligeramente escarpado	14,04 - 26,57
f	50 - 75	Moderadamente escarpado	26,57 - 36,87
g	> 75	Fuertemente escarpado	> 36,87

Adicionalmente, el Acuerdo No. 015 del 31/10/2000 "POR EL CUAL SE ADOPTA EL PLAN BÁSICO DE ORDENAMIENTO TERRITORIAL DEL MUNICIPIO DE CALARCÁ PARA EL PERIODO COMPRENDIDO ENTRE LOS AÑOS 2000 Y 2009, SE DEFINEN LOS USOS DEL SUELO PARA LAS DIFERENTES ZONAS DE LAS ÁREAS RURAL Y URBANA, SE ESTABLECEN LAS REGLAMENTACIONES URBANÍSTICAS CORRESPONDIENTES Y SE FORMULAN LOS PLANES PARCIALES Y COMPLEMENTARIOS PARA EL DESARROLLO TERRITORIAL DEL MUNICIPIO" establece en el artículo 29, numeral 3 - f:

RESOLUCION No. 418
ARMENIA QUINDIO, DEL 03 DE MARZO DE 2022
"POR MEDIO DEL CUAL SE RESUELVE UN RECURSO DE REPOSICION
INTERPUESTO EN CONTRA DE LA RESOLUCION 002192 DEL CUATRO (04) DE
NOVIEMBRE DE 2021"
Expediente 4474-2021

... () f. Las áreas de pendiente o suelos donde la topografía irregular presente pendientes superiores al 30% no podrán urbanizarse y serán conservadas y protegidas... ()

Así mismo el artículo 37 dispone:

ARTÍCULO 37.- RETIRO DE QUIEBRES DE TALUD: Establézcase un retiro de diez (10) metros a partir de la corona o de la base del talud, en el cual se restringen las construcciones.

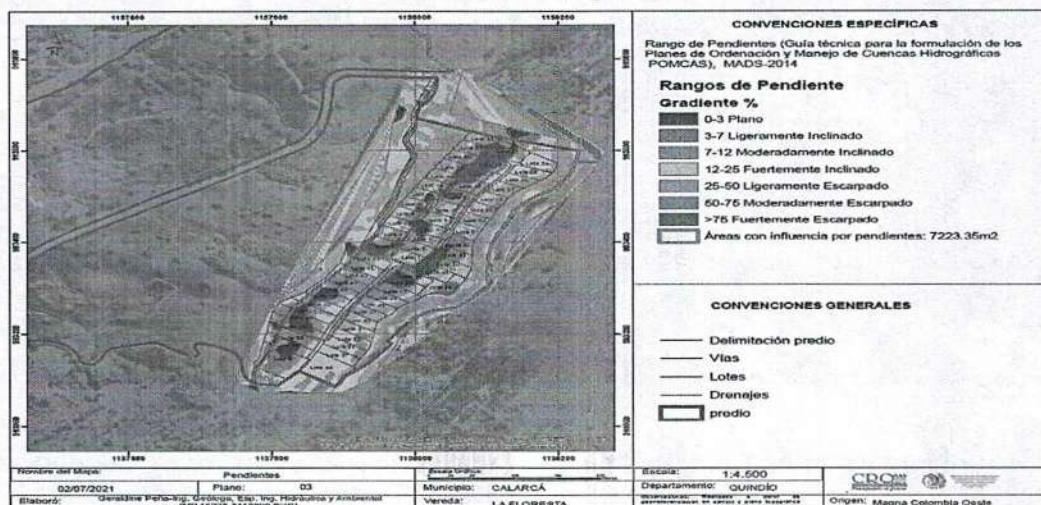


Figura 23. Mapa de pendientes

Tal y como se ilustra en la

Figura 23, actualmente existen 4 zonas con un área total correspondiente a 7223.357 m² que poseen pendientes mayores a los 36.87° (cuyo gradiente se encuentra entre los 50% a >75%) y que corresponde a terreno moderadamente a fuertemente escarpado, puntualmente estas zonas podrían estar afectando parcialmente los lotes: 6, 8, 10, 12, 14, 16, 18, 20, 21, 26, 27, 28, 29, 30, 31 y 32.

4.3.2. ÁREAS DE PROTECCIÓN Y CONSERVACIÓN HÍDRICA (ÁREAS DE INFLUENCIA): de acuerdo con la normativa vigente Decreto 1076 de 2015, en su Artículo 2.2.1.1.17.6 *Áreas forestales protectoras y entre las cuales se considera, las enunciadas en el literal e) las áreas que se determinen como de influencia sobre cabeceras y nacimiento de los ríos y quebradas, sean estos permanentes o no. Y lo complementa con lo definido en el Artículo 2.2.1.1.18.2 Protección y conservación de los bosques, e indica lo que se entiende por áreas forestales protectoras:*

- a) Los nacimientos de fuentes de aguas en una extensión por lo menos de 100 metros a la redonda, medidos a partir de su periferia.
- b) Una faja no inferior a 30 metros de ancha, paralela a las líneas de mareas máximas, a cada lado de los cauces de los ríos, quebradas y arroyos, sean permanentes o no, y alrededor de los lagos o depósitos de agua.
- c) Los terrenos con pendientes superiores al 100% (45°)

RESOLUCION No. 418
ARMENIA QUINDIO, DEL 03 DE MARZO DE 2022
"POR MEDIO DEL CUAL SE RESUELVE UN RECURSO DE REPOSICION INTERPUESTO EN CONTRA DE LA RESOLUCION 002192 DEL CUATRO (04) DE NOVIEMBRE DE 2021"
Expediente 4474-2021

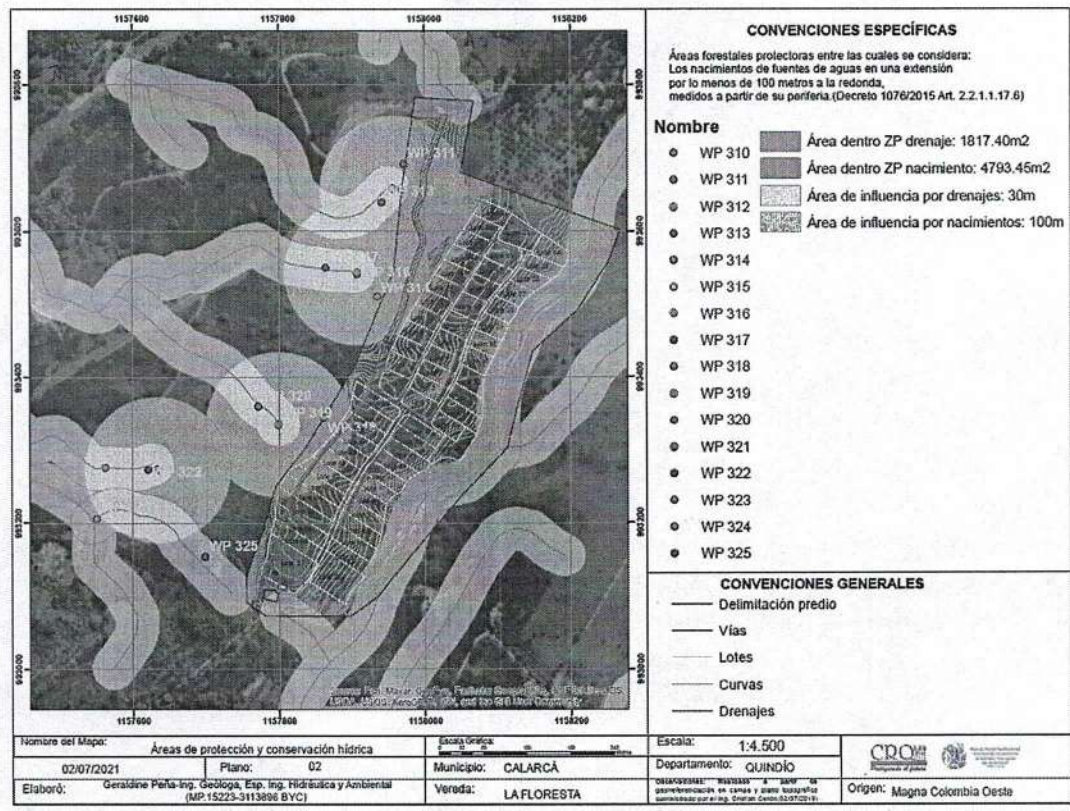


Figura 24. Zonas de protección y conservación hídrica.

De acuerdo con la información recolectada durante la visita técnica realizada al predio denominado LA ZULIA, fue posible identificar 4 afloramientos y/o nacimientos de fuentes hídricas superficiales, y que posteriormente conforman un cauce con película de aguas, ubicadas dentro del mencionado predio, los cuales generan limitaciones al uso del suelo y pueden afectar el desarrollo de las actividades que se pretendan ejecutar dentro del predio evaluado.

Cabe recordar, que, según lo estipulado en la Normatividad ambiental colombiana frente a las limitantes por Franjas Forestales protectoras, las cuales se encuentran inmersas en el artículo 2.2.1.1.18.2 del Decreto 1076 de 2015, por tratarse de un nacimiento de Agua, deberán respetarse como mínimo una franja de 100 metros a la redonda del punto determinado como nacimiento y posteriormente unas franjas de 30 metros a cada lado de la fuente hídrica en suelos rurales.

Es así como en la **Figura 24**, se ubican espacialmente los puntos inspeccionados en las diferentes coordenadas capturadas en campo, siendo pertinente destacar que solo en el **WP-312** (Latitud: 4° 32' 14.8"N Longitud: -75° 39' 15.4"W), **WP-316** (Latitud: 4° 32' 11.1"N Longitud: -75° 39' 17.0"W), **WP-319** (Latitud: 4° 32' 4.3"N Longitud: -75° 39' 20.5"W) y **WP-321** (Latitud: 4° 32' 2.3"N Longitud: -75° 39' 25.9"W) se evidencian los puntos de nacimiento y/o afloramiento, adicionalmente se evidencian las zonas forestales protectoras de los mismos.

En este sentido, los lotes que se encuentran siendo afectados por este componente son:

Tabla 2. Áreas de lotes que se encuentran dentro de zona de influencia por nacimientos

Lote	Área (m ²)
lote 40	60.4808
lote 42	217.603
lote 44	436.209





RESOLUCION No. 418
ARMENIA QUINDIO, DEL 03 DE MARZO DE 2022
"POR MEDIO DEL CUAL SE RESUELVE UN RECURSO DE REPOSICION
INTERPUESTO EN CONTRA DE LA RESOLUCION 002192 DEL CUATRO (04) DE
NOVIEMBRE DE 2021"

Expediente 4474-2021

Lote	Área (m ²)
lote 46	599.339
lote 48	709.292
lote 50	786.821
lote 52	819.223
lote 54	651.952
lote 56	147.333
lote 14	17.6895
lote 12	155.102
lote 10	190.462
lote 8	56.3835
Total	4793.45m²

Así mismo, se identificó que existen algunos lotes que se encuentran parcialmente dentro de las zonas de influencia por drenajes, cuya área corresponde a 1817.40m², así:

Tabla 3. Áreas de lotes que se encuentran dentro de zona de influencia por drenajes

Lote	Área (m ²)
Lote 24	152.915
lote 25	137.866
lote 26	166.462
lote 27	154.097
lote 28	219.673
lote 29	203.308
lote 30	161.823
lote 31	140.789
lote 32	160.247
lote 33	206.395
lote 34	113.826
Total	1817.40

(...)"

Finalmente el Jefe de la Oficina Asesora Jurídica de Planeación de la Corporación Autónoma Regional del Quindío junto con otros profesionales, en su concepto del día 16 de septiembre del año 2021, se pronuncia sobre las Determinantes Ambientales y Ordenamiento Territorial para el Proyecto Tesoro Campestre mediante el cual concluye y recomienda lo siguiente:

"(...)

4.3.3. CONCLUSIONES Y RECOMENDACIONES COMPONENTE TÉCNICO

El señor Cristian Cerón enviado el día 30/06/2021 anexa levantamiento topográfico "MT 01" del 02/07/2019, elaborado por Intecnova Constructora. Esta sirvió de base para la generación del mapa de pendientes del terreno a partir de la digitalización de las curvas de nivel y asignación del valor de las cotas presentes en el plano digital.

Tal y como se ilustra en la

Figura 23, actualmente existen 4 zonas con un área total correspondiente a 7223.357 m² que poseen pendientes mayores a los 36.87° (cuyo gradiente se encuentra entre los 50% a >75%) y que corresponde a terreno moderadamente a fuertemente escarpado, puntualmente estas zonas podrían estar afectando parcialmente los lotes: 6, 8, 10, 12, 14, 16, 18, 20, 21, 26, 27, 28, 29, 30, 31 y 32.

RESOLUCION No. 418
ARMENIA QUINDIO, DEL 03 DE MARZO DE 2022
"POR MEDIO DEL CUAL SE RESUELVE UN RECURSO DE REPOSICION
INTERPUESTO EN CONTRA DE LA RESOLUCION 002192 DEL CUATRO (04) DE
NOVIEMBRE DE 2021"

Expediente 4474-2021

De acuerdo con la información recolectada durante la visita técnica realizada al predio denominado LA ZULIA, fue posible identificar 4 afloramientos y/o nacimientos de fuentes hídricas superficiales, y que posteriormente conforman un cauce con película de aguas, ubicadas dentro del mencionado predio, los cuales generan limitaciones al uso del suelo y pueden afectar el desarrollo de las actividades que se pretendan ejecutar dentro del predio evaluado.

El área de los lotes que se encuentra siendo comprometida con relación a las zonas de influencia por áreas de protección y conservación, puntualmente por nacimientos corresponde a 4793.45m² (Tabla 3).

Se identificó que existen algunos lotes que se encuentran parcialmente dentro de las zonas de influencia por drenajes, cuya área corresponde a 1817.40m² (Tabla 4)

Los puntos georreferenciados en campo fueron capturados por medio del uso de GPS Garmin Etrex 30x.

Es claro que dentro de la implantación del proyecto existe conflicto con drenaje natural ronda hídrica en el costado nor - occidental del proyecto, donde el reloteo se sobrepone al drenaje natural existente.

Según lo expuesto técnicamente y los cotejos cartográficos se encontró que el proyecto con su urbanismo y parcelación se encontró que en algunos lotes se traslapan parcialmente con la Determinante Ambiental, Nacimientos de Agua.

5. JURISPRUDENCIA DEL TRIBUNAL ADMINISTRATIVO DEL QUINDÍO EN ASUNTOS RELACIONADOS A PERMISOS DE VERTIMIENTOS.

En estudio de un caso similar, respecto a una negación de un permiso de vertimientos para el proyecto La Fontana, ubicado en el municipio de Circasia (Q), el tribunal en sentencia No. 001-2021-035 del (21) de marzo del 2021, se manifestó respecto al proceder de la autoridad ambiental, en estudio de las determinantes ambientales, en especial, lo referente a las densidades contenidas en la resolución 720 de 2010; situación sobre la cual se advierte un conflicto en el expediente en estudio, tanto desde el ordenamiento, como en la licencia allegada.

En conclusión, las razones que respaldan la decisión contenida en la Resolución 308 de 2019 no denotan una violación al debido proceso en tanto la referencia que la autoridad ambiental hizo sobre las licencias urbanísticas otorgadas a la Sociedad Top Flight tuvo lugar ante la imperiosa necesidad de establecer el cumplimiento de las políticas de conservación del medio ambiente, encontrando que el predio no satisface lo establecido en la Resolución 720 de 2010 expedida por la misma autoridad ambiental para fijar las determinantes de todos los municipios del Departamento del Quindío, concretamente en lo relacionado con las densidades máximas de vivienda suburbana. Igualmente no se puede pasar por alto que la revisión que la CRQ efectuó sobre la vigencia de las licencias, tenía como objeto establecer la incidencia frente a la declaratoria del área protegida como Distrito de Conservación de Suelos Barbas Bremen y que la llevó a concluir la inexistencia de una situación consolidada.

De lo expuesto no logra advertir la Sala que la autoridad ambiental con la expedición del acto se hubiese arrogado la función de hacer un juicio de legalidad sobre las licencias, en los términos argüidos por la parte actora, porque aunque identificó una posible transgresión de la normatividad ambiental, su decisión en nada afectó las habilitaciones dadas por el municipio de Circasia y en este sentido lo que dispuso fue remitir la decisión al ente territorial, a la Procuraduría Provincial para asuntos Ambientales y a su propia oficina jurídica para que desplegaran las actuaciones respectivas acorde con sus competencias.

6. EXPEDICIÓN DE LICENCIAS DE PARCELACIÓN.



RESOLUCION No. 418
ARMENIA QUINDIO, DEL 03 DE MARZO DE 2022
"POR MEDIO DEL CUAL SE RESUELVE UN RECURSO DE REPOSICION
INTERPUESTO EN CONTRA DE LA RESOLUCION 002192 DEL CUATRO (04) DE
NOVIEMBRE DE 2021"
Expediente 4474-2021

Como ha sostenido la Corporación Autónoma Regional del Quindío - C.R.Q. en diferentes espacios del orden administrativo y judicial, en virtud de la ley 99 de 1993, no es competente la entidad para hacer control de legalidad frente a los actos administrativos expedidos por Curadores Urbanos o Autoridades Municipales en ejercicio de actuaciones urbanísticas, siendo los únicos legitimados para tal fin, los Jueces de la República.

De ese modo, no se realizarán análisis frente a la expedición y contenido de las mismas, máxime cuando las mismas se encuentran ejecutadas, y no se conoce de declaración de nulidad o suspensión por parte de la jurisdicción contencioso – administrativa; por lo cual, las mismas se presumen legales, situación respetada por la entidad.

7. DOCUMENTOS PARA LA EXPEDICIÓN DE LICENCIA DE PARCELACIÓN.

Tal cual se refirió en el acápite anterior, la Corporación no tiene competencia jurisdiccional ni funcional para realizar control legal a las licencias que expiden los curadores urbanos o los municipios en el ejercicio de las actuaciones urbanísticas.

Sin embargo, debe analizarse el contexto bajo el cual se expide la licencia de parcelación, toda vez que conforme a lo dispuesto en el decreto 1077 de 2015 y en la resolución 462 de 2017, el requisito de permiso de vertimiento y/o permiso ambiental, debe acreditarse en el trámite de dicha autorización.

Al respecto, el numeral 3, del artículo 3 de la resolución 462 de 2017 indica:

Artículo 3. Documentos adicionales para la licencia de parcelación. Cuando se trate de licencia de parcelación, además de los requisitos previstos en el artículo 1º de la presente resolución, se deberán aportar los siguientes documentos:

3. Copia de las autorizaciones que sustenten la forma en que se prestarán los servicios públicos domiciliarios de agua potable y saneamiento básico, o las autorizaciones y permisos ambientales para el uso y aprovechamiento de los recursos naturales renovables en caso de autoabastecimiento y el pronunciamiento de la Superintendencia de Servicios Públicos de conformidad con lo dispuesto en los artículos 16 y 79 numeral 17 de la Ley 142 de 1994.

Los artículos 5 y 6 de la resolución 462 de 2017, definen los documentos a considerar para la expedición de licencias de construcción, donde no se contemplan como exigencia, permisos ambientales y/o de vertimientos.

De ese modo, debe considerarse que el permiso de vertimiento debe acreditarse durante el trámite de expedición de la licencia de parcelación.

8. CONCEPTOS DE USOS DE SUELO.

Conforme a los conceptos de uso de suelo allegados al expediente, así como a consulta realizada sobre el PBOT del municipio de Calarcá (Q), es claro que el uso es compatible con la zonificación del predio, permitiéndose el desarrollo de VU: Vivienda unifamiliar, PVC: Parcelación vivienda campestre, PVCm: Parcelación vivienda campestre multifamiliar, entre otros, con lo cual, es dable concluir la compatibilidad del uso.

Es de resaltar que la entidad requirió al solicitante aclaración de los conceptos de uso de suelo, situación no acogida, razón por la cual, se realizó el análisis con la información existente en el expediente.

9. CONCLUSIONES GENERALES



RESOLUCION No. 418
ARMENIA QUINDIO, DEL 03 DE MARZO DE 2022
"POR MEDIO DEL CUAL SE RESUELVE UN RECURSO DE REPOSICION
INTERPUESTO EN CONTRA DE LA RESOLUCION 002192 DEL CUATRO (04) DE
NOVIEMBRE DE 2021"

Expediente 4474-2021

1º Las licencias expedidas para el proyecto urbanístico gozan de presunción de legalidad, se encuentra ejecutadas y en materia de derechos encontramos una situación jurídica consolidada; sobre lo cual, no existe algún tipo de reparo, en el sentido de que no es función de la C.R.Q. hacer control de legalidad sobre las licencias urbanísticas que expidan los curadores urbanos o las autoridades municipales.

2º Conforme a los conceptos de uso de suelo allegados al expediente, a la zonificación del predio, se puede concluir que existe compatibilidad entre el uso del suelo y el proyecto urbanístico.

3º La resolución 720 del 2010, plantea en materia de densidades que para vivienda suburbana No podrá ser mayor a 4 viviendas/Ha neta.

Densidades máximas vivienda suburbana. Las densidades máximas de vivienda a las que se sujetará el desarrollo de los suelos suburbanos en los municipios del Departamento del Quindío estarán limitadas por los siguientes criterios:

- No podrá ser mayor a 4 viviendas/Ha neta. Se entiende como área neta la resultante de descontar del área bruta, áreas para la localización de infraestructura para el sistema principal y de transporte, las redes primarias de servicios públicos y las áreas de conservación y protección de los recursos naturales y paisajísticos.
- El respeto a los suelos de protección o áreas de conservación y protección presentes en el área objeto de la intervención.

En igual sentido, las resoluciones 1774 del 19 de junio y 3088 del 10 de octubre expedidas ambas en 2018, por parte de la CRQ, en las cuales se regula la definición de la extensión máxima de los corredores viales suburbanos de los municipios del Departamento del Quindío, contemplan lo siguiente, respecto a las densidades para vivienda suburbana:

Se entiende por densidad máxima de vivienda suburbana, el número de viviendas por unidad de área bruta, medida en hectáreas.

- Para vivienda campestre no podrá ser mayor a 4 viviendas/Ha neta (Lotes de 2500 metros cuadrados). Se entiende como área neta la resultante de descontar del área bruta, áreas para la localización de infraestructura para el sistema principal y de transporte, las redes primarias de servicios públicos y las áreas de conservación y protección de los recursos naturales y paisajísticos; el predio no podrá ser inferior a 2 hectáreas (Unidad Mínima de Actuación) y no menos de 70% del área del proyecto deberá quedar en vegetación nativa.

En ese orden de ideas, conforme al instrumento de planificación territorial del municipio de Calarcá (Q) encontramos que se determina una densidad de 10 viviendas por Ha, y conforme al área licenciada para el proyecto, encontramos que las densidades riñen con las contenidas en las determinantes ambientales.

Además, se debe tener en cuenta que de los 61 lotes que hacen parte de la licencia de urbanismo del proyecto Tesoro Campestre, Predio La zulia, objeto del presente concepto, solo cumplen con estas densidades establecidas por la directriz dada por la autoridad ambiental regional CRQ, mediante la Resolución 720 de 2010, que adopta la determinantes ambientales y demás lineamientos para el ordenamiento territorial en el departamento del Quindío, los lotes No.59 con un área total de 2.793mts2 y el lote No. 61 con un área total de 3.463 Mts2.

4º Según el cotejo cartográfico realizado por el profesional encargado, se identifica que la implantación del proyecto está en conflicto con algunas determinantes ambientales presentes el área del proyecto urbanístico de la referencia.



RESOLUCION No. 418
ARMENIA QUINDIO, DEL 03 DE MARZO DE 2022
"POR MEDIO DEL CUAL SE RESUELVE UN RECURSO DE REPOSICION
INTERPUESTO EN CONTRA DE LA RESOLUCION 002192 DEL CUATRO (04) DE
NOVIEMBRE DE 2021"
Expediente 4474-2021

Visto lo anterior, esta Subdirección en armonía interpretativa de lo sustentado líneas atrás y específicamente al concepto emitido por la Oficina Asesora de Planeación del día 16 de septiembre del año 2021 sobre las Determinantes Ambientales y Ordenamiento Territorial del Proyecto Tesoro Campestre en lo relacionado con las densidades en suelo suburbano, reitera que se acoge a lo mencionado en el citado concepto para No otorgar el permiso de vertimiento de aguas residuales domésticas y para el caso particular el lote de terreno # 45 cuenta un área de un área de 1.139 metros cuadrados, densidad que no cumple con lo establecido para predios ubicados en suelo suburbano.

Que dado lo anterior, y teniendo en cuenta que el señor **CRISTIAN CAMILO CERON ALZATE** identificado con cédula de ciudadanía N° 1.094.943.027 quien actúa en calidad de Representante Legal de la Sociedad **GEMA CONSTRUCTORA S.A.S** identificada con el NIT N° 901083488-4, y a su vez como apoderado de la señora **ZULMA RAMIREZ LONDOÑO** identificada con cédula de ciudadanía No 24.569.737, y de la sociedad **AGROPECUARIA ALR S.A.S** identificada con el NIT No 901.389.0977-9 ambas copropietaria del predio denominado **1) LOTE DE TERRENO #45 "EL TESORO CAMPESTRE"** ubicado en la Vereda **LA ZULIA** del Municipio de **CALARCA (Q)**, identificado con matrícula inmobiliaria N° **282-43786**, y ficha catastral **00-01-0003-01-24-000**, entregó todos los documentos necesarios a la solicitud de permiso de vertimiento, pero el mismo no es posible de acuerdo a que no cumple con las densidades para vivienda suburbana la cual **No podrá ser mayor a 4 viviendas/Ha neta** la cual se constituye como determinante ambiental incorporada en la Resolución 720 de 2010, emanada de la Dirección General de la C.R.Q., situación que origina la negación del permiso de vertimiento de aguas residuales domésticas, viéndose esta entidad con elementos de juicio para negar el correspondiente permiso de vertimientos para el predio denominado: **1) LOTE DE TERRENO # 45 "EL TESORO CAMPESTRE"** ubicado en la Vereda **LA ZULIA** del Municipio de **CALARCA (Q)**, identificado con matrícula inmobiliaria N° **282-43786**. Por tanto se procede a correr traslado a la autoridad competente en el asunto para el análisis de los tamaños permitidos en los predios ubicados en suelo suburbano, ya que como se pudo evidenciar este no cumple como se dispondrá en la parte resolutive del presente acto administrativo para que realicen sus respectivos análisis respecto a lo de su competencia.

Que para el día 4 de noviembre de 2021 la Subdirección de Regulación y Control Ambiental emite la Resolución 2192 **"POR MEDIO DE LA CUAL SE NIEGA UN PERMISO DE VERTIMIENTO DE AGUAS RESIDUALES DOMÉSTICAS PARA UNA VIVIENDA CAMPESTRE QUE SE PRETENDE CONSTRUIR EN EL PREDIO 1) LOTE DE TERRENO # 45 "EL TESORO CAMPESTRE" Y SE ADOPTAN OTRAS DISPOSICIONES"**. Acto administrativo notificado de manera personal el día 21 de noviembre de 2021 al señor **CRISTIAN CAMILO CERON ALZATE** identificado con cédula de ciudadanía N° 1.094.943.027 quien actúa en calidad de REPRESENTANTE LEGAL de la sociedad **GEMA CONSTRUCTORA S.A.S.**, identificada con el NIT N° 901083488-4, y a su vez como apoderado de la señora **ZULMA RAMIREZ LONDOÑO** identificada con cédula de ciudadanía No 24.569.737, y de la sociedad **AGROPECUARIA ALR S.A.S** identificada con el NIT No 901.389.0977-9 ambas copropietarias.

Que para el día 23 de noviembre del año 2021, mediante radicado número E14283-21 el señor **SANTIAGO LOAIZA JARAMILLO**, identificado con cédula de ciudadanía número 1.094.927.205 expedida en Armenia y con tarjeta profesional No.257.723, del Consejo Superior de la Judicatura actuando en calidad de apoderado del señor **CRISTIAN CAMILO CERON ALZATE** identificado con cédula de ciudadanía N° 1.094.943.027 quien actúa en calidad de Representante Legal de la Sociedad **GEMA CONSTRUCTORA S.A.S** identificada con el NIT N° 901083488-4, y a su vez como apoderado de la señora **ZULMA RAMIREZ LONDOÑO** identificada con cédula de ciudadanía No 24.569.737, y de la sociedad **AGROPECUARIA ALR S.A.S** identificada con el NIT No 901.389.0977-9 ambas copropietaria, interpone Recurso de Reposición contra la Resolución N° **2192** del 4 de noviembre del año 2021, **"POR MEDIO DE LA CUAL SE NIEGA UN PERMISO DE VERTIMIENTO DE AGUAS RESIDUALES DOMÉSTICAS PARA UNA VIVIENDA CAMPESTRE QUE SE PRETENDE**



RESOLUCION No. 418
ARMENIA QUINDIO, DEL 03 DE MARZO DE 2022
"POR MEDIO DEL CUAL SE RESUELVE UN RECURSO DE REPOSICION
INTERPUESTO EN CONTRA DE LA RESOLUCION 002192 DEL CUATRO (04) DE
NOVIEMBRE DE 2021"

Expediente 4474-2021

CONSTRUIR EN EL PREDIO 1) LOTE DE TERRENO # 45 "EL TESORO CAMPESTRE" Y SE ADOPTAN OTRAS DISPOSICIONES" perteneciente al trámite solicitado mediante radicado N° 4474-2021.

PROCEDENCIA DEL RECURSO DE REPOSICIÓN INTERPUESTO

Que antes de entrar a realizar el análisis jurídico del recurso de reposición interpuesto por el señor **SANTIAGO LOAIZA JARAMILLO**, identificado con cédula de ciudadanía número 1.094.927.205 expedida en Armenia y con tarjeta profesional No.257.723, del Consejo Superior de la Judicatura actuando en calidad de apoderado del señor **CRISTIAN CAMILO CERON ALZATE** identificado con cédula de ciudadanía número 1.094.943.027 expedida en Armenia quien actúa en calidad de Representante Legal de la Sociedad **GEMA CONSTRUCTORA S.A.S** identificada con el NIT N° 901083488-4, y a su vez como apoderado de la señora **ZULMA RAMIREZ LONDOÑO** identificada con cédula de ciudadanía N° 24.569.737 y de la sociedad **AGROPECUARIA ARL S.A.S.** identificada con el NIT N° 901-389.977-9 ambas COPROPIETARIAS del predio denominado **1) LOTE DE TERRENO # 45 "EL TESORO CAMPESTRE"** ubicado en la Vereda **LA ZULIA** del Municipio de **CALARCA (Q)**, identificado con matrícula inmobiliaria N° **282-43786**, del trámite con radicado **4474-2021**, la Subdirección de Regulación y Control Ambiental entrará a evaluar si en efecto, el recurso reúne los requisitos necesarios para su procedencia.

Que la Ley 1437 de 2011 "*Código de Procedimiento Administrativo y de lo Contencioso Administrativo*", desarrolla a partir del artículo 74 y siguientes el Capítulo correspondiente a los recursos, en el cual se determina la procedencia de éstos contra los actos administrativos, la improcedencia, oportunidad y presentación, requisitos, pruebas, entre otros, los cuales estipulan lo siguiente:

"Artículo 74. Recursos contra los actos administrativos. *Por regla general, contra los actos definitivos procederán los siguientes recursos:*

1. *El de reposición, ante quien expidió la decisión para que la aclare, modifique, adicione o revoque.*
2. *El de apelación, para ante el inmediato superior administrativo o funcional con el mismo propósito.*

No habrá apelación de las decisiones de los Ministros, Directores de Departamento Administrativo, superintendentes y representantes legales de las entidades descentralizadas ni de los directores u organismos superiores de los órganos constitucionales autónomos.

Tampoco serán apelables aquellas decisiones proferidas por los representantes legales y jefes superiores de las entidades y organismos del nivel territorial.

NOTA: *El texto subrayado fue declarado EXEQUIBLE por la Corte Constitucional mediante Sentencia C-248 de 2013.*

3. *El de queja, cuando se rechace el de apelación.*

El recurso de queja es facultativo y podrá interponerse directamente ante el superior del funcionario que dictó la decisión, mediante escrito al que deberá acompañarse copia de la providencia que haya negado el recurso.



RESOLUCION No. 418
ARMENIA QUINDIO, DEL 03 DE MARZO DE 2022
"POR MEDIO DEL CUAL SE RESUELVE UN RECURSO DE REPOSICION
INTERPUESTO EN CONTRA DE LA RESOLUCION 002192 DEL CUATRO (04) DE
NOVIEMBRE DE 2021"
Expediente 4474-2021

De este recurso se podrá hacer uso dentro de los cinco (5) días siguientes a la notificación de la decisión.

Recibido el escrito, el superior ordenará inmediatamente la remisión del expediente, y decidirá lo que sea del caso.

Artículo 75. Improcedencia. No habrá recurso contra los actos de carácter general, ni contra los de trámite, preparatorios, o de ejecución excepto en los casos previstos en norma expresa.

Artículo 76. Oportunidad y presentación. Los recursos de reposición y apelación deberán interponerse por escrito en la diligencia de notificación personal, o dentro de los diez (10) días siguientes a ella, o a la notificación por aviso, o al vencimiento del término de publicación, según el caso. Los recursos contra los actos presuntos podrán interponerse en cualquier tiempo, salvo en el evento en que se haya acudido ante el juez.

Los recursos se presentarán ante el funcionario que dictó la decisión, salvo lo dispuesto para el de queja, y si quien fuere competente no quisiere recibirlos podrán presentarse ante el procurador regional o ante el personero municipal, para que ordene recibirlos y tramitarlos, e imponga las sanciones correspondientes, si a ello hubiere lugar.

El recurso de apelación podrá interponerse directamente, o como subsidiario del de reposición y cuando proceda será obligatorio para acceder a la jurisdicción.

Los recursos de reposición y de queja no serán obligatorios.

Artículo 77. Requisitos. Por regla general los recursos se interpondrán por escrito que no requiere de presentación personal si quien lo presenta ha sido reconocido en la actuación. Igualmente, podrán presentarse por medios electrónicos.

Los recursos deberán reunir, además, los siguientes requisitos:

1. Interponerse dentro del plazo legal, por el interesado o su representante o apoderado debidamente constituido.
2. Sustentarse con expresión concreta de los motivos de inconformidad.
3. Solicitar y aportar las pruebas que se pretende hacer valer.
4. Indicar el nombre y la dirección del recurrente, así como la dirección electrónica si desea ser notificado por este medio.

Sólo los abogados en ejercicio podrán ser apoderados. Si el recurrente obra como agente oficioso, deberá acreditar la calidad de abogado en ejercicio, y prestar la caución que se le señale para garantizar que la persona por quien obra ratificará su actuación dentro del término de dos (2) meses.

Si no hay ratificación se hará efectiva la caución y se archivará el expediente.

RESOLUCION No. 418
ARMENIA QUINDIO, DEL 03 DE MARZO DE 2022
"POR MEDIO DEL CUAL SE RESUELVE UN RECURSO DE REPOSICION
INTERPUESTO EN CONTRA DE LA RESOLUCION 002192 DEL CUATRO (04) DE
NOVIEMBRE DE 2021"

Expediente 4474-2021

Para el trámite del recurso el recurrente no está en la obligación de pagar la suma que el acto recurrido le exija. Con todo, podrá pagar lo que reconoce deber.

Artículo 78. Rechazo del recurso. *Si el escrito con el cual se formula el recurso no se presenta con los requisitos previstos en los numerales 1, 2 y 4 del artículo anterior, el funcionario competente deberá rechazarlo. Contra el rechazo del recurso de apelación procederá el de queja.*

Artículo 79. Trámite de los recursos y pruebas. *Los recursos se tramitarán en el efecto suspensivo.*

Los recursos de reposición y de apelación deberán resolverse de plano, a no ser que al interponerlos se haya solicitado la práctica de pruebas, o que el funcionario que ha de decidir el recurso considere necesario decretarlas de oficio.

Cuando con un recurso se presenten pruebas, si se trata de un trámite en el que interviene más de una parte, deberá darse traslado a las demás por el término de cinco (5) días.

Cuando sea del caso practicar pruebas, se señalará para ello un término no mayor de treinta (30) días. Los términos inferiores podrán prorrogarse por una sola vez, sin que con la prórroga el término exceda de treinta (30) días.

En el acto que decreta la práctica de pruebas se indicará el día en que vence el término probatorio.

Artículo 80. Decisión de los recursos. *Vencido el período probatorio, si a ello hubiere lugar, y sin necesidad de acto que así lo declare, deberá proferirse la decisión motivada que resuelva el recurso.*

La decisión resolverá todas las peticiones que hayan sido oportunamente planteadas y las que surjan con motivo del recurso."

Que una vez evaluados los anteriores requisitos, la Subdirección de Regulación y Control Ambiental de la Corporación Autónoma Regional del Quindío C.R.Q., encuentra acorde a la luz de los artículos 74, 76 y 77 de la Ley 1437 de 2011, la presentación del recurso de reposición impetrado por el señor **SANTIAGO LOAIZA JARAMILLO**, identificado con cédula de ciudadanía número 1.094.925.204 expedida en Armenia y con tarjeta profesional No.257.723, del Consejo Superior de la Judicatura actuando en calidad de apoderado del señor **CRISTIAN CAMILO CERON ALZATE** identificado con cédula de ciudadanía N° 1.094.943.027 quien actúa en calidad de Representante Legal de la Sociedad **GEMA CONSTRUCTORA S.A.S** identificada con el NIT N° 901083488-4, y a su vez como apoderado de la señora **ZULMA RAMIREZ LONDOÑO** identificada con cédula de ciudadanía N° 24.569.737 y de la sociedad **AGROPECUARIA ARL S.A.S.** identificada con el NIT N° 901-389.977-9 ambas COPROPIETARIAS del predio denominado **1) LOTE DE TERRENO # 45 "EL TESORO CAMPESTRE"** ubicado en la Vereda **LA ZULIA** del Municipio de **CALARCA (Q)**, identificado con matrícula inmobiliaria N° **282-43786**, del trámite con radicado **4474-2021** en contra la Resolución No. 2192 del 04 de noviembre del año 2021, toda vez que el mismo es viable desde la parte procedimental, dado que el recurso presentado reúne los requisitos y términos consagrados en la citada norma, habida cuenta que el mismo se interpuso por los interesados (propietaria) a través de abogado, para lo cual este despacho le **RECONOCE** personería Jurídica al señor **SANTIAGO LOAIZA JARAMILLO**, identificado con cédula de ciudadanía número 1.094.927.205 expedida en Armenia y con tarjeta profesional No.257.723, del Consejo



RESOLUCION No. 418
ARMENIA QUINDIO, DEL 03 DE MARZO DE 2022
"POR MEDIO DEL CUAL SE RESUELVE UN RECURSO DE REPOSICION
INTERPUESTO EN CONTRA DE LA RESOLUCION 002192 DEL CUATRO (04) DE
NOVIEMBRE DE 2021"
Expediente 4474-2021

Superior de la Judicatura para actuar en el presente recurso, dentro de la correspondiente oportunidad legal, ante el funcionario competente, que para este caso es el Subdirector de Regulación y Control Ambiental de la Corporación Autónoma Regional del Quindío, aportando la dirección para recibir notificación, sustentó los motivos de inconformidad y demás requisitos legales exigidos en la norma ibídem.

ARGUMENTOS EXPUESTOS POR EL RECORRENTE

Que el recurrente señor **SANTIAGO LOAIZA JARAMILLO**, identificado con cédula de ciudadanía número 1.094.925.204 expedida en Armenia y con tarjeta profesional No.257.723, del Consejo Superior de la Judicatura actuando en calidad de apoderado del señor **CRISTIAN CAMILO CERON ALZATE** identificado con cédula de ciudadanía número 1.094.943.027 expedida en Armenia quien actúa en calidad de Representante Legal de la Sociedad **GEMA CONSTRUCTORA S.A.S** identificada con el NIT N° 901083488-4, y a su vez como apoderado de la señora **ZULMA RAMIREZ LONDOÑO** identificada con cédula de ciudadanía N° 24.569.737 y de la sociedad **AGROPECUARIA ARL S.A.S.** identificada con el NIT N° 901-389.977-9 ambas COPROPIETARIAS del predio denominado **1) LOTE DE TERRENO #45 "EL TESORO CAMPESTRE"** ubicado en la Vereda **LA ZULIA** del Municipio de **CALARCA (Q)**, identificado con matrícula inmobiliaria N° **282-43786**, fundamentó el recurso de reposición, en los siguientes términos:

"(...) I. Contra los argumentos de la negación.

Contra el argumento "1": "cuenta con un área de 1.139 metros cuadrados, densidad que no cumple con lo establecido para predios ubicados en suelo suburbano"

El lote # 45 si cumple con la densidad exigida mediante resolución 720 de 2010 de la CRQ aplicable al proyecto el Tesoro Campestre, en esta se indica que la densidad permitida es de 4 viviendas por hectárea, la cual supone infinitas posibilidades de tamaños de lote, pues no restringe la extensión mínima de cada uno de ellos; normatividad que fue tomada en cuenta por la autoridad competente al momento de expedición de la licencia de parcelación sobre el lote de mayor extensión identificado con el folio de matrícula inmobiliaria número 282-43786 con una extensión de 48 hectáreas 4.457 metros cuadrados.

RESOLUCION No. 418
ARMENIA QUINDIO, DEL 03 DE MARZO DE 2022
"POR MEDIO DEL CUAL SE RESUELVE UN RECURSO DE REPOSICION
INTERPUESTO EN CONTRA DE LA RESOLUCION 002192 DEL CUATRO (04) DE
NOVIEMBRE DE 2021"
Expediente 4474-2021

Para empezar, es necesario hacer claridad que, el bien inmueble respecto del cual se solicita el permiso de vertimientos de aguas residuales, corresponde al LOTE DE TERRENO NÚMERO 45 "EL TESORO CAMPESTRE", UBICADO EN LA VEREDA LA ZULIA, DEL ÁREA RURAL DEL MUNICIPIO DE CALARCÁ, DEPARTAMENTO DEL QUINDÍO, con área de 1.139 metros cuadrados, comprendido por los siguientes linderos referidos al sistema de referencia oficial Magna -Sirgas y proyección cartográfica Gauss Kruger con origen Oeste: **LINDERO 1 (Norte):** Con el Lote 43 Tesoro Campestre. Partiendo del punto N° 190 con coordenadas (1157935.09 m. E, 993281.76 m.N) en sentido **Sureste** en línea de lindero con una distancia acumulada de 56.18 m Aprox, hasta el punto N° 121 (1157982.14 m. E, 993251.08 m.N), (intersección de línea lindero y cerramiento). **LINDERO 2 (Este):** Con el Lote Protección Ambiental Tesoro Campestre Partiendo del punto N° 121 con coordenadas (1157982.14 m. E, 993251.08 m.N) en sentido **Suroeste** en línea de lindero y cerramiento con una distancia acumulada de 20.66 m Aprox, hasta el punto N° 120 (1157969.31 m.E, 993235.50 m.N), (intersección de línea lindero y cerramiento). **LINDERO 3 (Sur):** Con el Lote 47 Tesoro Campestre. Partiendo del punto N° 120 con coordenadas (1157969.31 m. E, 993235.50 m.N) en sentido **Noroeste** en línea de lindero con una distancia acumulada de 55.30 m Aprox, hasta el punto N° 189 (1157922.99 m. E, 993265.70 m.N), (intersección de línea lindero a borde de vía interna). **LINDERO 4 (Oeste):** Con el Lote Vía Interna Tesoro Campestre. Partiendo del punto N° 189 con coordenadas (1157922.99 m. E, 993265.70 m.N) en sentido **Noreste** en línea de lindero con una distancia acumulada de 20.05 m Aprox, hasta el punto N° 190 (1157935.09 m. E, 993281.76 m.N), (intersección de línea lindero a borde de vía interna). Punto inicial y final del presente alinderamiento. Inmueble identificado con la matrícula inmobiliaria número 282-43786, el cual hace parte de la ficha catastral número 00-01-0000-0003-0124-0000-00000.

En cuanto a su creación jurídica, se tiene que el anterior inmueble surge de un bien inmueble en mayor extensión identificado con el folio de matrícula inmobiliaria número **282-7892**, con una **extensión de 48 hectáreas 4.457 metros cuadrados**, el cual fue objeto de parcelación mediante escritura pública número **3274 del 14 de noviembre de 2019**, otorgada en la Notaría Tercera de Armenia, debidamente inscrita en la Oficina de Registro de Instrumentos Públicos de Calarcá, obteniendo el predio identificado con el folio de matrícula inmobiliaria número **282 43151**, el cual fue objeto de constitución de reglamento de propiedad horizontal mediante escritura pública número **3361 del 16 de diciembre de 2020**, otorgada en la Notaría Tercera de Armenia, debidamente inscrita en la Oficina de Registro de Instrumentos Públicos de Calarcá. naciendo a la vida jurídica el bien inmueble objeto de solicitud.

Así pues, es evidente que, para el nacimiento del bien inmueble objeto de solicitud, se requirió de la expedición de múltiples autorizaciones urbanísticas otorgadas por la autoridad competente, esto es, la Secretaría de Planeación del Municipio de Calarcá, que a la fecha son:

1. Resolución No. 363 del 28 de diciembre de 2018 "Por la cual se otorga licencia de subdivisión y parcelación", modificada mediante Resolución 067 del 8 de abril de 2019, aclarada mediante Resolución No. 323 del 5 de noviembre de 2019, la cual ha sido ejecutada en un 100%
2. Permiso de movimiento de tierras No. 010-19 del 25 de junio de 2019, el cual ha sido ejecutado en un 100%.
3. Resolución No. 010 del 3 de febrero de 2020, "Por la cual se otorga una Licencia de Construcción en la modalidad cerramiento", la cual ha sido ejecutada en un 100%.
4. Resolución No. 006 del 1 de septiembre de 2020, por medio de la cual se otorga una "Aprobación de planos de propiedad horizontal".

Que las anteriores resoluciones corresponden a actos administrativos en firme, de conformidad con lo estipulado por el artículo 88 de la Ley 1437 de 2011, cuyo tenor reza:



RESOLUCION No. 418
ARMENIA QUINDIO, DEL 03 DE MARZO DE 2022
"POR MEDIO DEL CUAL SE RESUELVE UN RECURSO DE REPOSICION
INTERPUESTO EN CONTRA DE LA RESOLUCION 002192 DEL CUATRO (04) DE
NOVIEMBRE DE 2021"

Expediente 4474-2021

ARTÍCULO 88. PRESUNCIÓN DE LEGALIDAD DEL ACTO ADMINISTRATIVO. Los actos administrativos se presumen legales mientras no hayan sido anulados por la Jurisdicción de lo Contencioso Administrativo. Cuando fueren suspendidos, no podrán ejecutarse hasta tanto se resuelva definitivamente sobre su legalidad o se levante dicha medida cautelar"

Que precisamente, confirmando la presunción de legalidad de los actos administrativos, el 18 de octubre de 2019, la Subdirección a su cargo expidió el "INSTRUCTIVO PARA ATENDER SOLICITUDES DE PERMISO DE VERTIMIENTO", el cual fue socializado mediante acta del día 16 de noviembre del 2019 en las instalaciones de la Corporación Autónoma Regional del Quindío, donde se dejó constancia de lo siguiente:

"(..) se hace entrega al Director General del Decálogo (sic) y se exponen las situaciones más relevantes y más puntuales sobre las cuales se vienen presentando inconvenientes al momento de las decisiones de fondo mediante acto administrativo y se traen como ejemplo los casos relacionados como **CONDominio ANGELES DEL BOSQUE, CONDOMINIO ZIMBAWE**, entre otros. Situaciones que pueden enmarcarse como preexistencias y situaciones jurídicas consolidadas, además de la disposición establecida en el artículo 87 de la Ley 1955 de 2019 (Negrilla y mayúscula fuera del texto)

De la lectura del aludido instructivo, resulta imprescindible traer a colación lo establecido respecto a las solicitudes que recaen sobre predios que cuentan con licencias urbanísticas, así:

"En la Subdirección de Regulación y Control Ambiental se encuentran diferentes solicitudes de permisos de vertimientos para predios que fueron subdivididos (suelo rural) o parcelados (suelo sub urbano), que cuentan con actos administrativos en los que aprueban dichas actuaciones y en algunos la construcción de los mismos. **Frente a esta situación y siendo coherentes con el ordenamiento jurídico se considera que se debe dar aplicación a dicha presunción** y en caso de encontrarse o evidenciarse posibles irregularidades, que los actos administrativos se ordenen dar traslado a las entidades autoridades competentes para que determinen las acciones pertinentes de acuerdo a su competencia.

El artículo 88 de la Ley 1437 de 2011 establece:

ARTÍCULO 88. PRESUNCIÓN DE LEGALIDAD DEL ACTO ADMINISTRATIVO. Los actos administrativos se presumen legales mientras no hayan sido anulados por la Jurisdicción de lo Contencioso Administrativo Cuando fueren suspendidos, no podrán ejecutarse hasta tanto se resuelva definitivamente sobre su legalidad o se levante dicha medida cautelar.

En concordancia con lo anterior, esta Subdirección se permite traer a colación el artículo 87 de la Ley 1955 de 2019:

"ARTÍCULO 87. SEGURIDAD JURÍDICA EN EL ORDENAMIENTO TERRITORIAL. El principio de seguridad jurídica deberá estar inmerso en las acciones y actuaciones urbanísticas, a fin de propender por la inversión y estabilidad a mediano y largo plazo del sector edificador.

El otorgamiento de una licencia urbanística en cualquiera de sus modalidades crea derechos y obligaciones de carácter particular para el titular de la licencia, y de carácter colectivo para la comunidad en general y las entidades territoriales correspondientes.

Para los titulares de las licencias urbanísticas, el otorgamiento de una licencia reconoce derechos de construcción y desarrollo, ya sea parcelando, urbanizando o construyendo en los predios objeto de la misma, y genera para su titular una serie de deberes en los términos y condiciones autorizados en el acto administrativo que la adopta.

RESOLUCION No. 418
ARMENIA QUINDIO, DEL 03 DE MARZO DE 2022
"POR MEDIO DEL CUAL SE RESUELVE UN RECURSO DE REPOSICION
INTERPUESTO EN CONTRA DE LA RESOLUCION 002192 DEL CUATRO (04) DE
NOVIEMBRE DE 2021"
Expediente 4474-2021

En los eventos en que la licencia urbanística comprenda obligaciones de cesión de áreas para espacio público o construcción de equipamiento público, se entenderá que la licencia urbanística reconoce derechos colectivos al espacio público de las áreas de cesión que surgen como consecuencia del proyecto urbanístico licenciado y de las obras de infraestructura en servicios públicos y vías de la malla vial arterial que se ejecuten por efecto de la concesión de la licencia.

PARÁGRAFO. El acto administrativo que adopte la concertación ambiental en el proceso de formulación de un plan parcial se sujetará a las determinantes ambientales incorporadas en el trámite de revisión o modificación de los planes de ordenamiento territorial"

De lo anterior, se puede deducir que los actos administrativos que fueron emitidos por la autoridad o la entidad administrativa competente crea derechos de carácter particular o colectivo, los cuales gozan de legalidad hasta que son declarados de nulidad por la jurisdicción de lo contencioso administrativo, en concordancia con esto la Honorable Corte Constitucional ha reiterado lo siguiente, en Sentencia C069-95:

La existencia del acto administrativo está ligada al momento en que la voluntad de la Administración se manifiesta a través de una decisión. El acto administrativo existe, tal como lo señala la doctrina, desde el momento en que es producido por la Administración, y en sí mismo lleva envuelta la prerrogativa de producir efectos jurídicos, es decir, de ser eficaz. De igual manera, la existencia del acto administrativo está ligada a su vigencia, la cual se da por regla general desde el momento mismo de su expedición, condicionada, claro está, a la publicación o notificación del acto, según sea de carácter general o individual.

El Consejo de Estado ha expresado su criterio en reiteradas oportunidades en cuanto que el acto administrativo existe desde que se expide, y su eficacia está condicionada a su publicación o notificación. A juicio de la Corte Constitucional es aceptable el criterio mencionado, según el cual los actos administrativos existen desde el momento en que se profieren, y su validez y eficacia están condicionadas a la publicación o notificación, según se trate de un acto de carácter general, impersonal y abstracto, o de un acto de carácter particular, personal y concreto.

Así mismo, el acto administrativo puede ser inexistente, y se distingue del acto viciado de nulidad, que, aunque tiene plena existencia jurídica, solamente desaparece mediante la declaración de nulidad por parte de la jurisdicción contencioso administrativa.

En esta forma, el acto administrativo tiene carácter ejecutorio, produce sus efectos jurídicos una vez cumplidos los requisitos de publicación o notificación, lo cual faculta a la Administración a cumplirlo o a hacerlo cumplir.

La fuerza ejecutoria de los actos administrativos, es decir, su ejecutividad, depende entonces de dos aspectos fundamentales: la presunción de legalidad del acto administrativo, siempre que no haya sido desvirtuada, y su firmeza, que se obtiene según el artículo 62 del Decreto 01 de 1984, cuando contra los actos administrativos no proceda ningún recurso, o los recursos interpuestos se hayan decidido, o no se interpongan recursos o se renuncie expresamente a ellos, o cuando haya lugar a la perención, o se acepten los desistimientos.

El profesor Jorge Olivera Toro considera que las condiciones de ejecutoriedad de los actos administrativos son:

- a) La existencia de un acto administrativo
- b) Que ese acto sea perfecto:
- c) Que tenga condiciones de exigibilidad, es decir, que sea capaz de producir efectos jurídicos, que sea ejecutivo, y Que ordene positiva o negativamente al particular y éste no lo acate voluntariamente.

Los fundamentos de la ejecutoriedad del acto administrativo son de carácter político y jurídico.



RESOLUCION No. 418
ARMENIA QUINDIO, DEL 03 DE MARZO DE 2022
"POR MEDIO DEL CUAL SE RESUELVE UN RECURSO DE REPOSICION
INTERPUESTO EN CONTRA DE LA RESOLUCION 002192 DEL CUATRO (04) DE
NOVIEMBRE DE 2021"
Expediente 4474-2021

El primero deriva de la urgencia de la satisfacción de las necesidades sociales que la administración debe atender, las cuales no permiten demora de ninguna naturaleza. Los intereses generales no pueden tener obstáculo o retraso en su satisfacción. El segundo de los fundamentos, o sea el jurídico, radica en la presunción de legitimidad que tiene el acto administrativo, presunción "juris tantum", o sea, que admite prueba en contrario"

La Subdirección de Regulación y Control Ambiental en armonía interpretativa de lo sustentado en líneas atrás, encuentra procedente dar aplicación a la presunción de legalidad de los actos administrativos que son emitidos por las autoridades competentes, por lo tanto, a los tramites de solicitud de permiso de vertimiento que se sustenten dentro de sus documentos que cuentan con licencia de urbanismo, parcelación, subdivisión y/o construcción, **LOS PERMISOS DE VERTIMIENTO SE OTORGARAN**, en caso de evidenciar que existen posibles o presuntas irregularidades, esta Subdirección a través del acto administrativo definitivo ordenara el traslado del mismo para que las autoridades competentes determinen las acciones pertinentes. Con esto, la Corporación Autónoma Regional del Quindío a través de la Subdirección de Control Ambiental estaría actuando dentro de sus funciones de otorgar permisos ya su vez estaría actuando dentro del marco legal sin desconocer derechos que han reconocido otras autoridades ni tampoco estaría actuando por fuera de su competencia por entrar a reconocer la legalidad o no de las licencias que de conformidad con el ordenamiento jurídico gozan de presunción de legalidad y solamente por vía jurisdiccional puede ser declarada la nulidad."

(Negrilla y mayúscula fuera del texto)

Es evidente que el objetivo de este Decálogo, es el de unificar la postura de la Corporación al momento de estudiar y otorgar los permisos de vertimiento, como en efecto se configura, prueba de esto es que la Subdirección a su cargo ha manifestado en varias autorizaciones que se acoge a los lineamientos suscritos por la Dirección general de la entidad, mediante el acta de reunión del 16 de noviembre del año 2019, otorgando, entre otros, los siguientes permisos de vertimientos:

- Resolución No. 3153 del 13 de diciembre de 2019, "Por medio de la cual se otorga un permiso de vertimientos de aguas residuales domésticas y se adoptan otras disposiciones".
- Resolución 900 del 22 de mayo de 2020 "Por medio de la cual se otorga un permiso de vertimientos de aguas residuales domésticas y se adoptan otras disposiciones".

Cabe resaltar que, en esta última, esto es, la Resolución 900 del 22 de mayo de 2020, el Despacho a cargo reconoce las limitaciones de sus competencias al momento de estudiar solicitudes de permisos de vertimientos, señalando al respecto:

"Que con todo lo anterior tenemos que la vivienda campestre que se pretende construir y que de ser posible por la autoridad competente, esta contaría con un sistema de tratamiento de aguas residuales, que se implementaría para mitigar los posibles impacto que generare to actividad doméstica en la vivienda, **la competencia de esta subdirección está dada únicamente para determinar la viabilidad del sistema de tratamiento de aguas residuales que se puedan generar; pero no para autorizar o negar construcciones, pues eso corresponde a otras autoridades**, y es en este sentido es que esta Subdirección amparada en lo manifestado por la corte constitucional, podrá definir sobre el otorgamiento o negación del permiso de vertimientos con todo lo anterior la Subdirección de Regulación y Control Ambiental de la CRQ, decidirá de fondo a la solicitud, lo cual se dispondrá en la parte RESOLUTIVA del presente acto administrativo." *(Negrilla fuera del texto)*

Así pues, no es claro el porqué de, si la Subdirección por usted representada ha manifestado en múltiples actuaciones que se acoge a los lineamientos del reiterado Instructivo respecto de presunción de legalidad de las licencias urbanísticas en proyectos como San Miguel, Zimbawe y Ángeles del Bosque, aun cuando este último se encuentra en el Distrito de Conservación de Suelos

RESOLUCION No. 418
ARMENIA QUINDIO, DEL 03 DE MARZO DE 2022
"POR MEDIO DEL CUAL SE RESUELVE UN RECURSO DE REPOSICION
INTERPUESTO EN CONTRA DE LA RESOLUCION 002192 DEL CUATRO (04) DE
NOVIEMBRE DE 2021"
Expediente 4474-2021

Barbas Bremen: dicha presunción no es tenida en cuenta al momento de estudiar la solicitud objeto de recurso.

Por el contrario, la Subdirección a su cargo sigue desconociendo la validez y legalidad de las licencias urbanísticas que sirvieron de fundamento para la creación del lote de terreno objeto de solicitud, en especial la licencia de parcelación, puesto que, negar la solicitud de permiso de vertimiento con el argumento que el lote no cumple con la densidad establecida para el suelo suburbano mediante la Resolución No. 720 del 2010 proferida por la Corporación, demuestra que el Despacho a su cargo no reconoce que la Secretaría de Planeación del Municipio de Calarcá si tuvo en cuenta las determinantes ambientales de densidad establecida por la Corporación, las cuales, debido a la extensión del predio de más de 40 hectáreas, si cumple a satisfacción.

Por lo tanto, se considera que la Subdirección de Regulación y Control Ambiental de la Corporación Autónoma Regional del Quindío, en aras de velar por la protección del ambiente. debe determinar si el sistema propuesto es el indicado para mitigar los impactos que se podrían generar producto de los vertimientos generados por las construcciones realizadas en el lote situación que ya fue verificada por parte del equipo técnico de la Subdirección encargado de la evaluación, tal como consta en el expediente objeto de solicitud.

No obstante, y con el fin de brindar una mayor claridad al respecto, se tiene que, el día 14 de 20182 fecha de radicación en legal y debida forma de la solicitud de licencia de parcelación del lote de terreno matriz sobre a cual se desarrolló el Proyecto El Tesoro Campestre esto es, el identificado con el folio de matrícula inmobiliaria número 282-7892, con una extensión de 48 hectáreas 4:457 metros cuadrados, éste cumplía a satisfacción las determinantes ambientales contenidas en la Resolución 720 de 2010 proferida por la Corporación Autónoma Regional del Quindío, mediante la cual se expiden los determinantes ambientales del Departamento del Quindío, donde se estableció la densidad máxima en la construcción de viviendas en los suelos suburbanos del Departamento, que corresponde a cuatro (4) viviendas por hectárea neta, entendida ésta como el área restante una vez descontadas las áreas para la localización de infraestructura para el sistema principal y de transporte, las redes primarias de servicios públicos y las " áreas de conservación y protección de los recursos naturales paisajísticos"

Esto, toda vez que el lote de terreno identificado con al follo de matrícula inmobiliaria número 282-7892, tal como consta en el certificado de tradición expedido por la Oficina de Registro de Instrumentos Públicos de Calarcá, tenía un área de 48 hectáreas 4.457 metros cuadrados, la cual, una vez descontadas las áreas aludidas, cumple a satisfacción con el área neta necesaria para la construcción de 61 viviendas.

Ahora bien, respecto de la interpretación realizada por su despacho al momento de establecer que cuatro (4) viviendas por hectárea equivale a lotes con una extensión mínima de dos mil quinientos metros cuadrados (2.500m²) se tiene que es una equivalencia errónea y arbitraria, de la cual la Corporación es conoedora y aceptante, prueba de esto, es la expedición de las Resoluciones Nos. 1774 del 19 de junio de 2018 y 3088 del 10 de octubre de 2018, mediante las cuales se definen las extensiones máximas de los corredores suburbanos (NO SUELO. SUBURBANO), en las cuales cambia su redacción y establece taxativamente que la densidad máxima para las viviendas suburbanas es de lotes de terreno de 2.500 metros cuadrados, así:

"(...)

Se entiende por densidad máxima de vivienda suburbana, el número de viviendas por unidad de área bruta, medida en hectáreas.

. Para vivienda campestre no podrá ser mayor a 4 viviendas/Ha neta (LOTES DE 2500 METROS CUADRADOS). Se entiende como área neta la resultante de descontar del área bruta, áreas para la localización de infraestructura para el sistema principal y de transporte, las redes primarias de

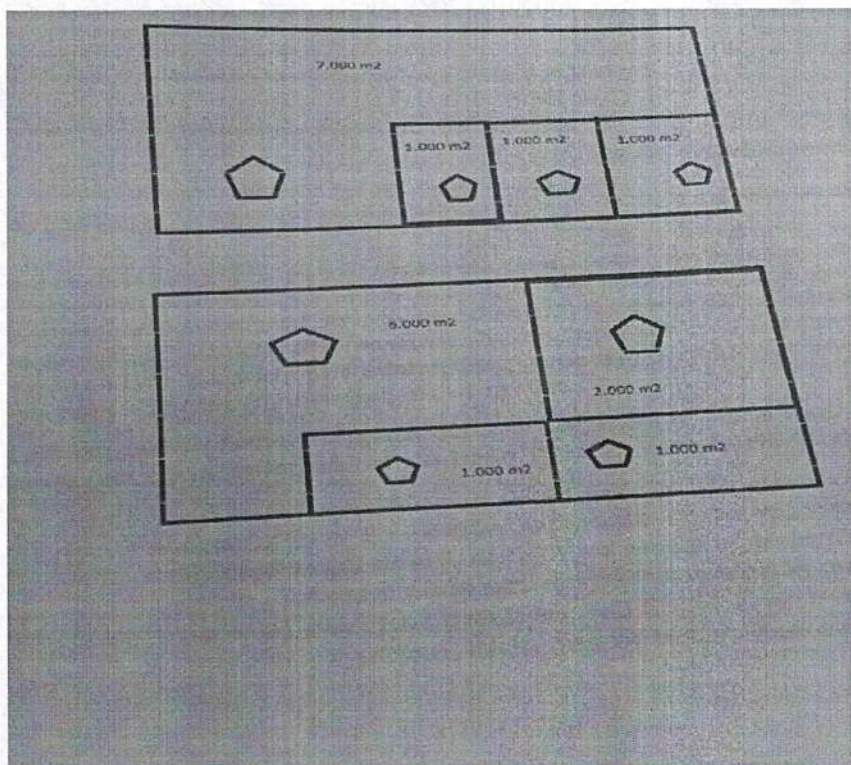
RESOLUCION No. 418
ARMENIA QUINDIO, DEL 03 DE MARZO DE 2022
"POR MEDIO DEL CUAL SE RESUELVE UN RECURSO DE REPOSICION
INTERPUESTO EN CONTRA DE LA RESOLUCION 002192 DEL CUATRO (04) DE
NOVIEMBRE DE 2021"
Expediente 4474-2021

servicios públicos y las áreas de conservación y protección de los recursos naturales y paisajísticos; el predio no podrá ser interior a 2 hectáreas (Unidad Mínima de Actuación) y no menos de 70% del área del proyecto deberá quedar en vegetación nativa.

(...) "Negrilla y mayúscula fuera del texto

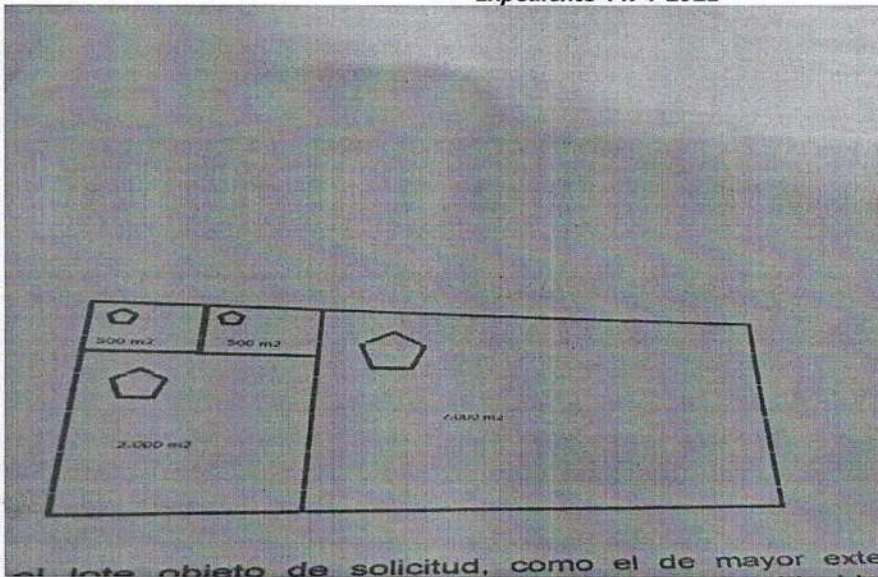
Sin embargo, las aludidas Resoluciones Nos 1774 del 19 de junio de 2018 y 3088 del 10 de octubre de 2018, no pueden ser tenidas en cuenta para la evaluación de las solicitudes de permisos de vertimiento del Proyecto El Tesoro Campestre puesto que, como se ha mencionado en el presente recurso: i) éstas fueron expedidas de manera posterior a la radicación en legal y debida forma de la solicitud de licencia de parcelación del Proyecto y ii) su contenido aplica únicamente para los predios ubicados en los corredores suburbanos y no en el suelo suburbano del cual hace parte el lote objeto de solicitud.

En otras palabras, lo realizado por la Corporación al momento de expedir la Resolución 720 de 2010, fue establecer realmente una densidad de viviendas permitidas en una hectárea, sin llegar nunca a limitar la extensión mínima que debe tener cada lote de terreno, como si lo hizo un la Resolución 1774 de 2018; de forma tal que, conforme a la redacción de cuatro viviendas por hectáreas se podrían dar múltiples combinaciones ajustadas a la Ley, de las cuales me permito ilustrar algunas, donde todas cumplen con la densidad de 4 viviendas por hectáreas siendo la mayoría lotes inferiores a 2.500 metros cuadrados.





RESOLUCION No. 418
ARMENIA QUINDIO, DEL 03 DE MARZO DE 2022
"POR MEDIO DEL CUAL SE RESUELVE UN RECURSO DE REPOSICION
INTERPUESTO EN CONTRA DE LA RESOLUCION 002192 DEL CUATRO (04) DE
NOVIEMBRE DE 2021"
Expediente 4474-2021



En conclusión, tanto el lote objeto de solicitud, como el de mayor extensión sometido a parcelación, cumplen con la densidad de 4 viviendas por hectárea establecida por la Corporación Autónoma Regional del Quindío en la Resolución 720 de 2010, normatividad que fue tomada en cuenta por la autoridad competente al momento de expedición de la licencia de parcelación reiteradamente aludida.

II. Respecto de las deficiencias del acto administrativo.

1. Identificación del inmueble objeto de la solicitud.

En ninguna parte de la motivación del acto administrativo se realiza una referencia a la ubicación e identificación plena del lote # 45 no se establecen sus límites, sus coordenadas ni sus dimensiones, por el contrario, es constante la referencia al Lote La Zulia, que no es, por supuesto, el lote # 45

O sea que no se realizó por parte de la Corporación una visita o un estudio del lote sobre el que se solicitó el permiso de vertimiento y sobre el que se realizó el pago correspondiente. Esto nos lleva a preguntarnos ¿qué ha sucedido con ese dinero? Es decir, con el dinero cancelado para que se realizara el estudio del lote #45, toda vez que es una solicitud individual que recae sobre un inmueble en específico La duda nos asalta, porque podría configurarse un enriquecimiento sin causa cuando se cobra por un trámite que no se realiza.

Razón por la cual no puede haber ninguna coherencia entre la parte motiva y la resolutoria del acto administrativo, en otras palabras, la decisión tomada carece de fundamentos, es un acto arbitrario.

2. Incongruencias de procedimiento.

Otro motivo más para sustentar que la parte motiva de la resolución No.2192 del 4 de noviembre de dos mil veintiuno (2021), Por medio del cual se niega un permiso de vertimiento de aguas residuales domésticas para una vivienda que se pretende construir en el predio 1) lote de terreno # 45 "El Tesoro Campestre, si bien se pronuncia en su parte decisoria sobre el lote # 45 esta determinación no cuenta con fundamentos técnicos y jurídicos, es decir, que el acto administrativo carece de motivación pertinente.

De igual manera, nos preguntamos por el destino de los recursos que se pagaron por el estudio particular del lote # 45 Porque insistimos, la Corporación esta cobrando por procedimientos que no se están llevando a cabo.

RESOLUCION No. 418
ARMENIA QUINDIO, DEL 03 DE MARZO DE 2022
"POR MEDIO DEL CUAL SE RESUELVE UN RECURSO DE REPOSICION
INTERPUESTO EN CONTRA DE LA RESOLUCION 002192 DEL CUATRO (04) DE
NOVIEMBRE DE 2021"
Expediente 4474-2021

Lo anterior, teniendo en cuenta que en ningún momento se ha consentido o solicitado a la Corporación Autónoma Regional del Quindío un análisis global o general sobre el predio Lote la Zulia, cuando quiera que se han realizado cada uno los trámites para la obtención de los permisos de vertimiento de forma individual. En otras palabras, NO EXISTE un acta de concertación o una solicitud presentada por GEMA Constructora, en la que se le autorice o requiera a la Corporación que concentre o agrupe las visitas.

3. Concepto del "grupo de ordenamiento territorial" o de la Oficina Asesora Jurídica de Planeación de la Corporación Autónoma Regional del Quindío.

La Corporación Autónoma Regional del Quindío durante el exageradamente dilatado trámite de los procesos relacionados con los permisos de vertimientos de cada lote del proyecto Tesoro Campestre insistió en la necesidad de un pronunciamiento por parte del grupo de ordenamiento territorial, como consta en oficios expedidos por el Subdirector de Regulación y Control Ambiental, dirigidos al señor Jaidier Aries Lopera Soscue, quien funge como Asesor de Dirección.

Ahora bien, en palabras del Director General de la CRQ José Manuel Cortés Orozco, el grupo de ordenamiento territorial es:

... el grupo de ordenamiento territorial", es un nombre genérico interno, que se ha dado a la reunión de un grupo interdisciplinario de profesionales (abogados, ingenieros ambientales, ingenieros sanitarios, ingenieros forestales, ecólogos, geóloga, topógrafo, etc.), los cuales prestan sus servicios a la Corporación Autónoma Regional del Quindío, en los diferentes trámites administrativos y ambientales que, en cumplimiento de las competencias legales y misionales, están en cabeza de la autoridad ambiental, razón por la cual no existe un acto administrativo de creación o regulación de dicho grupo, pues como se refirió, se denomina así a la concurrencia del equipo profesional de apoyo en diversas áreas del conocimiento en las diferentes reuniones y actividades del orden institucional, asignada desde la dirección general, las sub direcciones y oficinas de la entidad.

Es importante advertir que dicho equipo no adopta decisiones, en primera medida porque al concurren profesionales vinculados a través de contratos de prestación de servicios que no tienen competencia funcional para tal fin, destacando que dicha competencia está en cabeza de los funcionarios de la Corporación, que reglamentariamente tiene dicha facultad, sin existe desprendimiento de las mismas. En segunda medida, el equipo interdisciplinar genera una serie de análisis, recomendaciones, documentos y conceptos técnicos, ambientales, jurídicos, entre otras áreas, que sirvan de apoyo a la solución de temas puntuales en los diferentes trámites administrativos y ambientales que se asignen por la dirección general, los cuales, claro está no son vinculantes (art. 28 CPACA)

Dicho lo anterior, llama la atención que después de los oficios internos no se haya tenido en cuenta al concepto emitido por este grupo el día 16 de septiembre de 2021, que firman los siguientes contratistas:

1. Diego Silvio Valencia Ramírez - Especialista en Planificación Ambiental - Magister en Desarrollo Regional y Planificación del Territorio.
2. Nathalí Cárdenas Luna-Abogada - Magister en Derecho Ambiental
3. Jhon Alejandro Peña Lizarazo - Especialista en Derecho Urbano-Especialista Derecho Administrativo.
4. Jorge Mario Londoño López- Ecólogo - Maestría en Desarrollo Sostenible y Medio Ambiente.
5. Geraldine Alexandra Peña Jiménez - Ingeniera geóloga - Especialista en Ingeniería Hidráulica y Ambiental
6. Jairo Daniel Hernández Jiménez - Ingeniero Ambiental y Sanitario.
7. Jorge Luis Rincón Villegas - Ingeniero Ambiental.

RESOLUCION No. 418

ARMENIA QUINDIO, DEL 03 DE MARZO DE 2022

"POR MEDIO DEL CUAL SE RESUELVE UN RECURSO DE REPOSICION INTERPUESTO EN CONTRA DE LA RESOLUCION 002192 DEL CUATRO (04) DE NOVIEMBRE DE 2021"

Expediente 4474-2021

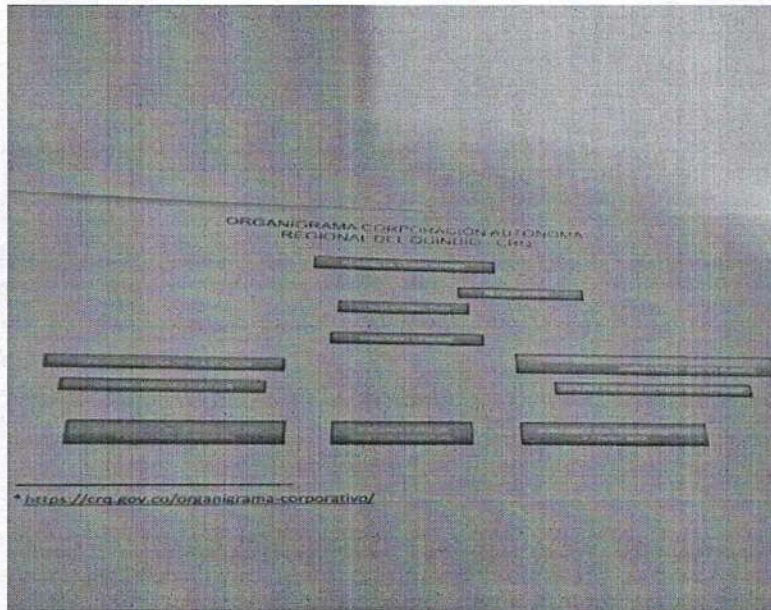
Y que además revisaron y aprobaron, valga aclarar que ninguno de los dos funcionarios de planta lo suscribe, solo revisan y aprueban:

1. Víctor Hugo González Giraldo - Jefe Oficina Asesora de Planeación
2. Jaidier Lopera Soscue - Supervisor CP (identificación completamente confusa, por demás porque no hace alusión o claridad de nada aspecto a su cargo o la calidad en la que revisa y aprueba el concepto)

Llegados a este punto, es incomprensible como se justifican las demoras en la respuesta de los vertimientos por un concepto que nunca se utilizó para resolver sobre dichas solicitudes.

Por otro lado, se relacionan, en la resolución 2192 del cuatro (4) de noviembre de 2021, aunque omitiendo el nombre del grupo mencionado, pero insistiendo en el requerimiento del concepto al señor Asesor de Dirección General, Jaidier Arles Lopera. Los oficios de reiteración aludidos del 14 de abril 2021, del 4 de junio de 2021 y del 12 de agosto de 2021.

No obstante, en el acto administrativo, no hay referencia alguna al concepto de ordenamiento territorial" ni al emitido por el Asesor de Dirección General. Aunque si existe uno emitido el 16 de septiembre del año 2021 por el Jefe de la Oficina Asesora Jurídica de Planeación de la Corporación Autónoma Regional del Quindío, dependencia que no existe en el organigrama de la entidad.



Bajo este entendido, no es posible saber quién emite el concepto señalado, máxime cuando este no reposa en el expediente del proceso cuando quiera que se realizó visita al archivo de la Corporación para verificar el contenido de cada una de las carpetas, con el propósito de identificar quién suscribía dicho concepto.

Esto, por un lado, genera inseguridad jurídica, vulnera los principios de transparencia y moralidad administrativa, así como que atenta contra los derechos fundamentales del debido proceso, y de defensa.

Ahora bien, lo que nosotros si tenemos en nuestro poder es un concepto técnico dirigido al Subdirector de Regulación y Control cuya referencia es: "Expediente radicado No. 03404-21 Gema Constructora S.A.S. Lote 56 La Zulla Calarcá Q." cuyo contenido es idéntico a lo que se expresa en la Resolución 2192 del 04 de noviembre de 2021, en el apartado relacionado con el concepto sobre determinantes ambientales. Cabe resaltar que este documento no siquiera cuenta con un número consecutivo que le permita a la entidad y/o los demás interesados identificar su trazabilidad.



RESOLUCION No. 418
ARMENIA QUINDIO, DEL 03 DE MARZO DE 2022
"POR MEDIO DEL CUAL SE RESUELVE UN RECURSO DE REPOSICION
INTERPUESTO EN CONTRA DE LA RESOLUCION 002192 DEL CUATRO (04) DE
NOVIEMBRE DE 2021"
Expediente 4474-2021

Mencionada situación parece levantar un velo de duda sobre el proceder de la CRQ, sugiere errores graves en su proceder, desconfianza, incluso, mala fe. Porque qué puede pensar el contribuyente que acude a la Corporación y que, durante su trámite, la información se pierde, se confunde, se cambia, no hay claridad en las funciones de los empleados la CRQ cuando estos solicitan un documento interno y este no aparece, o aparece otro. Cuando resultan citados conceptos no solicitados en la resolución 2192 de 2021, emitidos por cargos que no existen y que no se encuentran en el expediente del proceso; mientras los que si se pidieron no están referenciados en el acto administrativo, aunque si reposen en el expediente y su contenido esté plasmado en el mismo.

Deja muchas dudas y matices grises y oscuros el actuar de los funcionarios de la Corporación Autónoma Regional del Quindío.

Finalmente, es inexplicable en el auto de trámite de permiso de vertimiento que declara reunida toda la documentación e información requerida para decidir el otorgamiento o negación del permiso de vertimientos no se relaciona el concepto expedido por la "Oficina Jurídica Asesora de Planeación", que es que posteriormente fundamenta o sirve de sustento para la resolución que niega el vertimiento. Concepto que, valga la pena recordar, no reposa en el expediente físico.

4. La sentencia aludida.

En la página 11 de la resolución, se cita a la sentencia T-536 de 2009, en el siguiente fragmento:

"El ambiente sano y ecológicamente equilibrado es un derecho constitucional fundamental pues su violación atenta directamente contra la perturbación de la especie humana y, en consecuencia, con el derecho más fundamental del hombre: la vida. El derecho a la salud ya la vida son derechos fundamentales porque son esenciales al hombre, la salud se encuentra ligada al medio ambiente que le rodea y que dependiendo de las condiciones que éste le ofrezca, le permitirá desarrollarse económica y socialmente a los pueblos. garantizándoles su supervivencia. Existen unos límites tolerables de contaminación que a ser traspasado constituyen un perjuicio para el medio ambiente y la vida, que no poder ser justificables y por lo tanto exigen imponer unos conectivos"

No obstante, las buenas intenciones de apoyar con jurisprudencia el acto administrativo que carece de motivación, la referencia a este fallo profundiza esta situación, cuandoquiera que la sentencia aludida no contiene el párrafo citado, es más, no se refiere al tema medioambiental.

El problema jurídico verdadero de la sentencia de tutela traída a colación es el siguiente

"En el presente caso, Saludcoop EPS alega que la Superintendencia Nacional de Salud, mediante la expedición de las resoluciones núm. 640 y 01100 de 2008, vulneró su derecho al debido proceso administrativo, motivo por el cual solicita que, como mecanismo transitorio, se ordene inaplicar los mencionados actos administrativos, hasta que la justicia contencioso administrativa se pronuncie.

En pocas palabras, la entidad accionante alega que la Superintendencia Nacional de Salud desconoció lo decidido en sentencia C-1041 de 2007, por cuanto, en su concepto, la Corte Constitucional () estimó que el límite del 30% de integración vertical entre las EPS y sus propias IPS no comprendía la atención de urgencias, ni tampoco el porcentaje atinente al ejercicio de derecho a la libre elección del usuario; y () acordó un plazo de un año a las EPS que excedieran el mencionado porcentaje, contado a partir del momento en que, con base en criterios objetivos, la mencionada Superintendencia le notificara a la respectiva EPS que debía ajustar su integración al 30%. Los anteriores condicionamientos, en opinión del accionante, no han sido respetados por la



RESOLUCION No. 418
ARMENIA QUINDIO, DEL 03 DE MARZO DE 2022
"POR MEDIO DEL CUAL SE RESUELVE UN RECURSO DE REPOSICION
INTERPUESTO EN CONTRA DE LA RESOLUCION 002192 DEL CUATRO (04) DE
NOVIEMBRE DE 2021"

Expediente 4474-2021

entidad accionada por cuanto, no ha procedido a fijar los mencionados criterios objetivos, e igualmente, ha entendido que dentro del porcentaje del 30% se deben integrar los gastos en urgencias y los casos de libre selección del usuario.

La Superintendencia Nacional de Salud, por su parte, considera que (i) efectivamente el fallo de la Corte afirma que el límite de integración vertical del 30% entre las EPS y sus propias IPS comprende la atención de urgencias y el derecho de los usuarios a seleccionar libremente su IPS; y) contrario a lo sostenido por Saludocop EPS, al fijo los criterios objetivos que permitan precisar el sentido y alcance de la expresión "sus propias IPS" remitiéndose para ello al artículo 260 del Código de Comercio, motivo por el cual no se presentaría vulneración alguna al derecho al debido proceso administrativo.

Puestas, así las cosas, la Sala de Revisión procederá a (i) sintetizar los principales aspectos de la parte motiva de la sentencia C- 1041 de 2007, en especial, aquellos directamente relacionados con los condicionamientos que figuran en la parte resolutive del fallo, es decir. la ratio decidendi: (ii) reiterará su jurisprudencia sobre procedencia excepcional de la acción de tutela contra actos administrativos: y(iii) resolverá el caso concreto."

En ningún momento del fallo, el tribunal constitucional hace referencia alguna al derecho a la salud o al derecho a la vida, en relación con el medioambiente.

Un argumento más para sustentar la incompetencia y la desidia para construir esta resolución que no se sostiene ni desde el contenido técnico ni desde el jurídico y que, además, es contraria a las directrices de la construcción de un acto administrativo.

III. EXHORTO PROCURADURIA

Aunado a lo anterior, solicitamos se incorpore a este recurso el documento de exhorto de la Procuraduría 14 Judicial II Ambiental y Agraria de Armenia, dirigido al señor José Manuel Cortes Orozco, Director de la Corporación Autónoma Regional del Quindío, cuyo asunto es "Exhortos-Proyecto Tesoro Campestre y otros", fechado el 9 de noviembre de 2021, suscrito por la Procuradora Mónica del Pilar Gómez Vallejo y que, exista un pronunciamiento de fondo sobre el mismo en la contestación de este recurso, cuandoquiera que se anexa como prueba y como argumento de sustento de las razones que estructuran esta solicitud de reposición.

IV.SOLICITUD.

Con fundamento en lo anterior, solicito se reponga la decisión adoptada a través de la Resolución No. 2192 del cuatro (04) de noviembre de dos mil veintiuno (2021) y se otorgue el permiso de vertimientos requerido. (...)"

V. NOTIFICACIONES.

Cualquier notificación la recibiré en la Oficina 411, Piso 4, Edificio Icono – Centro Empresarial Carrera 14 #35 N 18 de la ciudad de Armenia Quindío a los teléfonos 3182819002 y 3163704825. Correo electrónico contabilidadgemaconstructora@gmail.com

Cordialmente.

Santiago Loaiza Jaramillo
C.C 1094927205
T.P.257723 (...)"

A raíz de lo anteriormente narrado, mediante Auto **SRCA-AAPP-514-07-12-2021** del siete (07) de diciembre del dos mil veintiuno (2021), se ordenó apertura del período probatorio dentro del



RESOLUCION No. 418
ARMENIA QUINDIO, DEL 03 DE MARZO DE 2022
"POR MEDIO DEL CUAL SE RESUELVE UN RECURSO DE REPOSICION
INTERPUESTO EN CONTRA DE LA RESOLUCION 002192 DEL CUATRO (04) DE
NOVIEMBRE DE 2021"
Expediente 4474-2021

recurso interpuesto en contra de la Resolución número 2192 del 04 de noviembre de 2021 "Por medio de la cual se niega un permiso de vertimiento de aguas residuales domésticas y se adoptan otras disposiciones" en el que se dispuso lo siguiente:

"(...)

ARTÍCULO PRIMERO: - **ORDENAR** la Apertura del Período Probatorio dentro del trámite del recurso de reposición radicado bajo el número E14283-21 del 23 de noviembre del año 2021, interpuesto contra la Resolución número **002192** del 4 de noviembre del año dos mil veintiuno (2021), "**POR MEDIO DE LA CUAL SE NIEGA UN PERMISO DE VERTIMIENTO DE AGUAS RESIDUALES DOMÉSTICAS PARA UNA VIVIENDA CAMPESTRE QUE SE PRETENDE CONSTRUIR EN EL PREDIO 1) LOTE DE TERRENO # 45 "EL TESORO CAMPESTRE" Y SE ADOPTAN OTRAS DISPOSICIONES**" TRAMITE DE PERMISO DE VERTIMIENTO – Exp **4474-2021**, expedida por esta Autoridad Ambiental.

ARTÍCULO SEGUNDO: - **DECRETAR** de conformidad con el artículo 79 de la Ley 1437 de 2011, la práctica de las siguientes pruebas.

PRUEBAS DE PARTE: Téngase como pruebas las que se encuentran dentro del expediente y las aportadas por el recurrente los siguientes anexos:

DOCUMENTAL

1. Fotocopia Poder General otorgado mediante escritura pública número 3.785 del 19 de noviembre del año 2021.
2. Fotocopia Certificado de existencia y representación legal de la Sociedad Gema Constructora S.A.S.

DECRETAR DE OFICIO LA SIGUIENTE PRUEBA:

ARTICULO PRIMERO: Ordenar que personal adscrito a la Corporación Autónoma Regional del Quindío realice visita técnica de verificación de existencia, estado y funcionamiento del sistema de tratamiento de aguas residuales domésticas al predio denominado **LOTE DE TERRENO #45 "EL TESORO CAMPESTRE"** ubicado en la Vereda **LA ZULIA** del Municipio de **CALARCA (Q)**, dentro del recurso de reposición radicado bajo el número E14283-21 con fecha del 23 de noviembre del año 2021, dentro del expediente **4474-2021**, en consideración a que el recurrente en su escrito manifiesta su inconformidad con la visita técnica realizada mediante acta No.46094 al proyecto urbanístico el Tesoro Campestre, el día 28 de mayo de 2021 y no haberse realizado al lote 45 objeto del trámite del permiso de vertimiento sobre el cual se realizó el pago.

Lo anterior, en virtud a la presentación del recurso de reposición frente a la resolución número 002192 del cuatro (4) de noviembre de 2021, mediante la cual se negó el permiso de vertimiento y se ordenó el archivo de solicitud del trámite de permiso de vertimiento.

ARTICULO SEGUNDO RECONÓZCASE personería Jurídica al señor **SANTIAGO LOAIZA JARAMILLO**, identificado con cédula de ciudadanía número 1.094.927.205 expedida en Armenia y con tarjeta profesional No.257.723, del Consejo Superior de la Judicatura actuando en calidad de apoderado del señor **CRISTIAN CAMILO CERON ALZATE** identificado con cédula de ciudadanía N° 1.094.943.027 quien actúa en calidad de Representante Legal de la Sociedad **GEMA CONSTRUCTORA S.A.S** identificada con el NIT N° 901083488-4, y a su vez como apoderado de la señora **ZULMA RAMIREZ LONDOÑO** identificada con cédula de ciudadanía N° 24.569.737 y de la sociedad **AGROPECUARIA ARL S.A.S.** identificada con el NIT N° 901-389.977-9 ambas



RESOLUCION No. 418
ARMENIA QUINDIO, DEL 03 DE MARZO DE 2022
"POR MEDIO DEL CUAL SE RESUELVE UN RECURSO DE REPOSICION
INTERPUESTO EN CONTRA DE LA RESOLUCION 002192 DEL CUATRO (04) DE
NOVIEMBRE DE 2021"
Expediente 4474-2021

COPROPIETARIAS del predio denominado **1) LOTE DE TERRENO #45 "EL TESORO CAMPESTRE"** ubicado en la Vereda **LA ZULIA** del Municipio de **CALARCA (Q)**, identificado con matrícula inmobiliaria N° **282-43786**.

ARTICULO TERCERO: El período probatorio tendrá un término de treinta (30) días hábiles contados a partir del día siete (07) de diciembre del año 2021 y vence el día diecinueve(19) de enero del año 2022.

ARTICULO CUARTO: Comunicar del presente Auto al señor **SANTIAGO LOAIZA JARAMILLO**, identificado con cédula de ciudadanía número 1.094.927.205 expedida en Armenia y con tarjeta profesional No.257.723, del Consejo Superior de la Judicatura actuando en calidad de apoderado del señor **CRISTIAN CAMILO CERON ALZATE** identificado con cédula de ciudadanía N° 1.094.943.027 quien actúa en calidad de Representante Legal de la Sociedad **GEMA CONSTRUCTORA S.A.S** identificada con el NIT N° 901083488-4, y a su vez como apoderado de la señora **ZULMA RAMIREZ LONDOÑO** identificada con cédula de ciudadanía N° 24.569.737 y de la sociedad **AGROPECUARIA ARL S.A.S.** identificada con el NIT N° 901-389.977-9 ambas COPROPIETARIAS del predio denominado **1) LOTE DE TERRENO #45 "EL TESORO CAMPESTRE"** ubicado en la Vereda **LA ZULIA** del Municipio de **CALARCA (Q)**.

Incorporar como material probatorio, las pruebas documentales aportadas por el Recurrente, y se tendrá en consideración toda la documentación que reposa en el expediente 4474 de 2021 la cual será analizada de manera integral. Dentro de las pruebas documentales se aportó poder especial conferido por el señor **CRISTIAN CAMILO CERON ALZATE** identificado con cédula de ciudadanía N° 1.094.943.027 quien actúa en calidad de Representante Legal de la Sociedad **GEMA CONSTRUCTORA S.A.S** identificada con el NIT N° 901083488-4, y a su vez como apoderado de la señora **ZULMA RAMIREZ LONDOÑO** identificada con cédula de ciudadanía N° 24.569.737 y de la sociedad **AGROPECUARIA ARL S.A.S.** identificada con el NIT N° 901-389.977-9 ambas COPROPIETARIAS del predio, al señor **SANTIAGO LOAIZA JARAMILLO**, identificado con cédula de ciudadanía número 1.094.927.205 expedida en Armenia y con tarjeta profesional No.257.723, del Consejo Superior de la Judicatura.

CONSIDERACIONES DE LA SUBDIRECCIÓN DE REGULACIÓN Y CONTROL AMBIENTAL

Atendiendo lo expuesto en el recurso, se busca ejercer los principios de justicia, equidad, debido proceso, celeridad administrativa, evidenciando que efectivamente se notificó de manera personal el día el día 19 de noviembre de 2021 al señor **CRISTIAN CAMILO CERON ALZATE** identificado con cédula de ciudadanía N° 1.094.943.027 quien actúa en calidad de REPRESENTANTE LEGAL de la sociedad **GEMA CONSTRUCTORA S.A.S.**, , sin embargo es pertinente aclarar que la Resolución número 2192 del 04 de noviembre del año 2021, por medio de la cual se declara la negación del permiso de vertimiento y se ordena el archivo del trámite, se encuentra debidamente expedida, con los requisitos de forma y procedimentales que exige la ley en la documentación que reposa en el expediente.

Ahora bien, llevado a cabo un análisis jurídico a la sustentación de los numerales de la solicitud del recurso allegado a la Subdirección de Regulación y Control Ambiental, me permito pronunciarme de acuerdo a lo siguiente:

Contra el argumento "1": "cuenta con un área de 1.139 metros cuadrados, densidad que no cumple con lo establecido para predios ubicados en suelo suburbano"



RESOLUCION No. 418
ARMENIA QUINDIO, DEL 03 DE MARZO DE 2022
"POR MEDIO DEL CUAL SE RESUELVE UN RECURSO DE REPOSICION
INTERPUESTO EN CONTRA DE LA RESOLUCION 002192 DEL CUATRO (04) DE
NOVIEMBRE DE 2021"

Expediente 4474-2021

En cuanto a la afirmación de que el " lote # 45 si cumple con la densidad exigida mediante Resolución 720 de 2010 de la Corporación Autónoma Regional del Quindío aplicable al proyecto el Tesoro Campestre, en esta se indica que la densidad permitida es de 4 viviendas por hectárea, la cual supone infinitas posibilidades de tamaños de lote, pues no restringe la extensión mínima de cada uno de ellos; normatividad que fue tomada en cuenta por la autoridad competente al momento de expedición de la licencia de parcelación sobre el lote de mayor extensión identificado con el folio de matrícula inmobiliaria número 282-7892, con una extensión de 48 hectáreas 4,457 metros cuadrados".

Al respecto es preciso indicar al recurrente que si bien es cierto en la resolución 720 de 2010 expedida por esta autoridad ambiental contempla 4 viviendas por hectárea también es cierto que la Resolución 1774 del 19 de junio de 2018 "Por medio del cual se adopta el documento para la definición de la extensión máxima de los corredores viales suburbanos de los municipios del departamento del Quindío" en la parte resolutive en su artículo segundo dispuso: "Comunicar, a todos los Municipios de la Jurisdicción del Departamento del Quindío, el presente Acto Administrativo para que sean tenidos en cuenta para su aplicación inmediata en la formulación y/o actualización de los planes de ordenamiento territorial correspondiente." ajustada con la resolución 3088 del 10 de octubre de 2018, que en el anexo técnico en su numeral 10.1.4 dispone las "Densidades máximas de construcción, donde establece la extensión máxima para construcción de suelos suburbanos así:

"10.1.4 Densidades máximas de construcción

Una vez concertados los tramos que cumplen con uso suburbano, tanto en extensión como en el ancho máximo que permite la norma de 300 metros, si así lo determina el Municipio, los proyectos de parcelación que sean viables según los lineamientos generales y específicos anteriormente citados, deberán cumplir con las densidades máximas de construcción en cumplimiento del numeral 31 del artículo 31 de la ley 99 de 1993:

Se entiende por densidad máxima de vivienda suburbana, el número de viviendas por unidad de área bruta, medida en hectáreas.

. Para vivienda campestre no podrá ser mayor a 4 viviendas/Ha neta (Lotes de 2500 metros cuadrados). Se entiende como área neta la resultante de descontar del área bruta, áreas para la localización de infraestructura para el sistema principal y de transporte, las redes primarias de servicios públicos y las áreas de conservación y protección de los recursos naturales y paisajísticos; el predio no podrá ser inferior a 2 hectáreas (Unidad Mínima de Actuación) y no menos de 70% del área del proyecto deberá quedar en vegetación nativa.

. Lo anterior indica que cada parcela de 2500 metros deberá cumplir los siguientes aspectos:

El área bruta de la parcela destinada a la ocupación, no podrá superar el 30%,

Para fines de protección del paisaje rural, se deberá garantizar que el 70% del área bruta de la parcela será para la vegetación nativa, de tal forma que permita crear o mantener una funcionalidad ecológica con el fin de proteger o conservar la biodiversidad local y regional.

• Para otro uso, el predio no podrá ser inferior a 2 hectáreas y no menos de 70% del área del proyecto deberá quedar en vegetación nativa.

Definición Extensión Máxima de Corredores Vales Suburbanus Quindio"

Respecto al "INSTRUCTIVO PARA ATENDER SOLICITUDES DE PERMISO DE VERTIMIENTO", que cita el recurrente y trae como ejemplo algunos permisos otorgados, es preciso indicar que en su momento

RESOLUCION No. 418
ARMENIA QUINDIO, DEL 03 DE MARZO DE 2022
"POR MEDIO DEL CUAL SE RESUELVE UN RECURSO DE REPOSICION
INTERPUESTO EN CONTRA DE LA RESOLUCION 002192 DEL CUATRO (04) DE
NOVIEMBRE DE 2021"
Expediente 4474-2021

fue aplicado, sin embargo esta autoridad ambiental no puede desconocer las determinantes ambientales señaladas por la normatividad vigente, tal y como se indicó líneas atrás.

Con relación a los artículos 87 y 88 de la Ley 1437 de 2011 que cita el recurrente, es preciso indicar que la Subdirección en ningún momento ha puesto en duda la legalidad de los actos administrativos expedidos por el ente territorial, como también es claro que **"la competencia de esta subdirección está dada únicamente para determinar la viabilidad del sistema de tratamiento de aguas residuales que se puedan generar; pero no para autorizar o negar construcciones, pues eso corresponde a otras autoridades"**, sin embargo es pertinente hacer mención a la normatividad especial que regula el procedimiento para la obtención del permiso de vertimiento; esto es, El Decreto 1076 de 2015 el cual compiló el Decreto 3930 de 2010 y este último a su vez fue modificado parcialmente por el Decreto 050 de 2018.

En la citada norma se establece en el artículo 2.2.3.3.5.1 que todas las personas naturales o jurídicas que tengan una actividad o servicio que genere vertimientos a las aguas superficiales, marinas o al suelo, deberán solicitar y tramitar el permiso de vertimiento ante la autoridad ambiental competente, para este caso en particular por tratarse de un predio ubicado en el Departamento del Quindío, este trámite sería ante la Corporación Autónoma Regional del Quindío.

Tras este requerimiento para las personas que cumplan con la condición enunciada en el párrafo anterior, el artículo 2.2.3.3.5.2 del mismo Decreto establece cuales son los requisitos que el usuario solicitante deberá tener en cuenta para presentar la solicitud. La verificación de estos documentos denominada lista de chequeo inicial da lugar a la expedición del auto de iniciación del trámite en el que dispone dar inicio a la actuación administrativa de solicitud de permiso de vertimiento, para el posterior análisis a toda la documentación aportada en concordancia con lo evidenciado en campo.

En el párrafo primero del mismo artículo se establece:

"(...)

Parágrafo 1. *En todo caso cuando no exista compatibilidad entre los usos del suelo y las determinantes ambientales establecidas por la autoridad ambiental competente para el Ordenamiento Territorial, estas últimas de acuerdo con el artículo 10 de la Ley 388 de 1997 o la norma que lo modifique, adicione o sustituya, prevalecerán sobre los primeros (...)"*

De conformidad con esta disposición la cual se encuentra establecida en la norma que regula los procedimientos que se deben tener en cuenta para la obtención del permiso de vertimiento, es preciso anotar, que los análisis a los documentos aportados deberán ser realizados bajo los parámetros establecidos en la misma, veamos, dentro de los requisitos que debe aportar el usuario a la solicitud de permiso de vertimiento se encuentra el concepto uso de suelos expedido por la autoridad competente, con este documento esta Corporación entra a analizar los tipos de suelo y las posibles determinantes con las que aplican al predio con el fin de preservar y proteger el medio ambiente.

De los análisis que arrojen los estudios del uso de suelo de los predios objeto de trámite, se entra a determinar la compatibilidad de los proyectos a ejecutar, es decir, si la actividad que genera o pretende generar las aguas residuales se encuentra permitida de acuerdo a las condiciones del suelo o más específico que cumplan con las determinantes ambientales establecidas, las cuales prevalecerán sobre las demás disposiciones.

Así mismo es necesario precisar que para el análisis realizado al predio **LOTE DE TERRENO # 45 "EL TESORO CAMPESTRE"** ubicado en la **VEREDA LA ZULIA**, del municipio de **CALARCA QUINDIO** se contó con el apoyo de la Oficina Asesora de Planeación de la CRQ., con quienes se identificó que el



RESOLUCION No. 418
ARMENIA QUINDIO, DEL 03 DE MARZO DE 2022
"POR MEDIO DEL CUAL SE RESUELVE UN RECURSO DE REPOSICION
INTERPUESTO EN CONTRA DE LA RESOLUCION 002192 DEL CUATRO (04) DE
NOVIEMBRE DE 2021"
Expediente 4474-2021

predio hace parte de suelo Suburbano del municipio de Calarcá Q., y el predio NO CUMPLE con la determinante establecida por la Corporación Autónoma Regional del Quindío en cumplimiento del artículo 31 numeral 31 de la ley 99 de 1993, donde determina que las Corporaciones Autónomas Regionales son competentes para determinar la densidad máxima de construcción de vivienda en suelo suburbano, además observa esta Subdirección que no se generan situaciones jurídicas consolidadas ni preexistencias, por el contrario, se observa la división material sobre un tipo de suelo suburbano. Situación que presuntamente no fue tenida en cuenta en la expedición de las actuaciones administrativas emitidas por la Alcaldía Municipal de Calarcá, al desconocer que el predio se encuentra en área Suburbana.

Finalmente en estudio de un caso similar, respecto a una negación de un permiso de vertimientos para el proyecto La Fontana, ubicado en el municipio de Circasia (Q), el tribunal administrativo del Quindío en sentencia No. 001-2021-035 del (04) de marzo del 2021, se manifestó respecto al proceder de la autoridad ambiental, en estudio de las determinantes ambientales, en especial, lo referente a las densidades contenidas en la resolución 720 de 2010; situación sobre la cual se advierte un conflicto en el expediente en estudio, tanto desde el ordenamiento, como en la licencia allegada.

En conclusión, las razones que respaldan la decisión contenida en la Resolución 308 de 2019 no denotan una violación al debido proceso en tanto la referencia que la autoridad ambiental hizo sobre las licencias urbanísticas otorgadas a la Sociedad Top Flight tuvo lugar ante la imperiosa necesidad de establecer el cumplimiento de las políticas de conservación del medio ambiente, encontrando que el predio no satisface lo establecido en la Resolución 720 de 2010 expedida por la misma autoridad ambiental para fijar las determinantes de todos los municipios del Departamento del Quindío, concretamente en lo relacionado con las densidades máximas de vivienda suburbana. Igualmente no se puede pasar por alto que la revisión que la CRQ efectuó sobre la vigencia de las licencias, tenía como objeto establecer la incidencia frente a la declaratoria del área protegida como Distrito de Conservación de Suelos Barbas Bremen y que la llevó a concluir la inexistencia de una situación consolidada.

De lo expuesto no logra advertir la Sala que la autoridad ambiental con la expedición del acto se hubiese arrogado la función de hacer un juicio de legalidad sobre las licencias, en los términos argüidos por la parte actora, porque aunque identificó una posible transgresión de la normatividad ambiental, su decisión en nada afectó las habilitaciones dadas por el municipio de Circasia y en este sentido lo que dispuso fue remitir la decisión al ente territorial, a la Procuraduría Provincial para asuntos Ambientales y a su propia oficina jurídica para que desplegaran las actuaciones respectivas acorde con sus competencias.

En cuanto a lo expresado por el recurrente respecto a la extensión mínima para vivienda suburbana de dos mil quinientos metros cuadrados (2.500 m²), no es cierto que haya una equivalencia errónea y mucho menos arbitraria, es una determinante ambiental contemplada en las resoluciones 720 de 2010 que Para vivienda campestre no podrá ser mayor a 4 viviendas/Ha neta y que en las resoluciones Nos 1774 del 19 de junio de 2018 y 3088 del 10 de octubre de 2018, surgieron como complemento de la resolución 720 de 2010, las cuales establecen los lineamientos que se deben seguir para tramitar licencias de parcelación, las cuales deben ser tenidas en cuenta para la evaluación de las solicitudes de permisos de vertimiento, y en este caso para el Proyecto El Tesoro Campestre, puesto que se encuentran vigentes y no tiene asidero jurídico lo indicado por el recurrente al expresar en su escrito que las citadas resoluciones Nos 1774 del 19 de junio de 2018 ajustada con la resolución 3088 del 10 de octubre de 2018 fueron expedidas de manera posterior a la radicación en legal y debida forma de la solicitud de licencia de parcelación del Proyecto, NO es cierto, dado que los actos administrativos que el mismo recurrente cita estos es:

1. Resolución No. 363 del 28 de diciembre de 2018 "Por la cual se otorga licencia de subdivisión y parcelación", modificada mediante Resolución 067 del 8 de abril de 2019, aclarada mediante Resolución No. 323 del 5 de noviembre de 2019, la cual ha sido ejecutada en un 100%

RESOLUCION No. 418
ARMENIA QUINDIO, DEL 03 DE MARZO DE 2022
"POR MEDIO DEL CUAL SE RESUELVE UN RECURSO DE REPOSICION
INTERPUESTO EN CONTRA DE LA RESOLUCION 002192 DEL CUATRO (04) DE
NOVIEMBRE DE 2021"

Expediente 4474-2021

2. Permiso de movimiento de tierras No. 010-19 del 25 de junio de 2019, el cual ha sido ejecutado en un 100%.
3. Resolución No. 010 del 3 de febrero de 2020, "Por la cual se otorga una Licencia de Construcción en la modalidad cerramiento", la cual ha sido ejecutada en un 100%.
4. Resolución No. 006 del 1 de septiembre de 2020, por medio de la cual se otorga una "Aprobación de planos de propiedad horizontal".

No son posteriores a las resoluciones Nos 1774 del 19 de junio de 2018 y 3088 del 10 de octubre de 2018, además como consignó con antelación, esta autoridad ambiental no hace ningún análisis a la legalidad de los actos administrativos expedidos por la entidad territorial del municipio de Calarcá, sino, que se atiene por disposición legal a las determinantes ambientales que en el caso en estudio no se cumplen y la solitud del trámite del permiso de vertimiento para el Lote #45 se realizó el día 21 de abril del año 2021, posterior a la expedición de las resoluciones 1774 y 3088 de 2018. Con respecto a la aplicación de que su contenido es únicamente *para los predios ubicados en los corredores suburbanos y no en el suelo suburbano*, no es cierto, dado que en el precitado documento tecnico numeral 10.1.4 de la resolución 3088 del 10 de octubre de 2018 contempla las Densidades máximas de construcción, donde se establece la extensión máxima para construcción de suelos suburbanos.

Finalmente la conclusión que hace el recurrente en cuanto a que: *"el lote objeto de solicitud, como el de mayor extensión sometido a parcelación, cumplen con la densidad de 4 viviendas por hectárea establecida por la Corporación Autónoma Regional del Quindío en la Resolución 720 de 2010, normatividad que fue tenida en cuenta por la autoridad competente al momento de expedición de la licencia de parcelación reiteradamente aludida,"* esta subdirección se permite informar que el lote #45 **no cumple con la densidad** y se le reitera al recurrente que la solitud del trámite del permiso de vertimiento se realizó el día 21 de abril del año 2021, posterior a la expedición de las resoluciones 1774 y 3088 de 2018 en las cuales se contempla lo relacionado a las densidades para vivienda suburbana y se encuentran vigentes, al igual que normas sobre la materia y que evidentemente es violatorio de las densidades mínimas dispuestas para vivienda suburbana contemplada en el Decreto 3600 de 2007 *"Por el cual se reglamentan las disposiciones de las Leyes 99 de 1993 y 388 de 1997 relativas a las determinantes de ordenamiento del suelo rural y al desarrollo de actuaciones urbanísticas de parcelación y edificación en este tipo de suelo y se adoptan otras disposiciones"*. Hoy compilado por el Decreto 1077 de 2015, Norma vigente y que brinda disposiciones para las actuaciones urbanísticas.

II. Respecto de las deficiencias del acto administrativo.

1. **En cuanto a la identificación del inmueble**, es cierto parcialmente dado que el ingeniero ambiental realizó la visita al proyecto, más no al lote # 45, razón por la cual se abrió período probatorio a través del auto **SRCA-AAPP-498-06-12-2021 DEL SEIS (06) DE DICIEMBRE DEL DOS MIL VEINTIUNO (2021)** precisamente para hacer visita de campo al lote # 45 en la que se evidencio lo siguiente:

Que el Ingeniero Ambiental **DANIEL JARAMILLO GOMEZ**, funcionario de la Subdirección de Regulación y Control Ambiental de la C.R.Q. elaboró el informe de visita técnica No. 54497 realizada el día 19 de enero del año 2022 al predio denominado: **LOTE DE TERRENO #45 "EL TESORO CAMPESTRE"** ubicado en la Vereda **LA ZULIA** del Municipio de **CALARCA (Q)**, en la cual se evidenció lo siguiente:

"Lote 45, sin construir, se pretende desarrollar vivienda familiar con STARD prefabricado de 1000 litros, consta de trampa de grasas, tanque séptico, Fafa, y disposición final al suelo mediante pozo de absorción.

El lote no se ve afectado por áreas de nacimientos o retiros a cuerpos de agua.



RESOLUCION No. 418
ARMENIA QUINDIO, DEL 03 DE MARZO DE 2022
"POR MEDIO DEL CUAL SE RESUELVE UN RECURSO DE REPOSICION
INTERPUESTO EN CONTRA DE LA RESOLUCION 002192 DEL CUATRO (04) DE
NOVIEMBRE DE 2021"
Expediente 4474-2021

No se evidenciaron afectaciones ambientales."

Que para el día 20 de enero del año 2022, el Ingeniero Ambiental **DANIEL JARAMILLO GOMEZ** funcionario de la Subdirección de Regulación y Control Ambiental de la C.R.Q., evaluó técnica y ambientalmente la documentación allegada por el usuario y emitió concepto técnico para trámite de permiso de vertimientos, en el cual concluyó lo siguiente:

*"Como resultado de la evaluación técnica de la documentación contenida en el expediente **4474 DE 2021** y de lo encontrado en la mencionada visita técnica, se considera viable técnicamente avalar el sistema de tratamiento propuesto como solución individual de saneamiento de las Aguas Residuales Domésticas al predio Lote 45 Condominio Tesoro Campestre ubicado en la Vereda La Zulia del Municipio de Calarcá (Q.), Matrícula Inmobiliaria No. 282-43786 y ficha catastral No. 000100030124000, lo anterior teniendo como base la capacidad de las unidades del STARD propuesto para el predio, para lo cual la contribución de aguas residuales debe ser generada hasta por 6 contribuyentes permanentes y demás aspectos aquí mencionados, sin embargo, el otorgamiento del permiso está sujeto a la evaluación jurídica integral de la documentación, al análisis de compatibilidad de uso del suelo, y los demás que el profesional asignado determine.."*

No es cierto que el Acto administrativo carezca de la ubicación del predio, toda vez que en el mismo se hace referencia a la visita No.46457 del 23 de junio del 2021 realizada por el equipo técnico de la Corporación Autónoma Regional del Quindío, mediante la cual se pronunció sobre la existencia de las Determinantes Ambientales y Ordenamiento Territorial.

2. Respecto a las **incongruencias de procedimiento**, Tampoco es cierto que el acto administrativo por medio del cual se negó el permiso, esto es, la resolución 2192 del cuatro (04) de noviembre de dos mil veintiuno (2021) correspondiente al predio denominado **LOTE DE TERRENO #45"EL TESORO CAMPESTRE"** ubicado en la Vereda **LA ZULIA** del Municipio de **CALARCA (Q)**, identificado con matrícula inmobiliaria N° **282-43786**, carezca de fundamentos, toda vez que el motivo de la negación como se ha hecho mención fue el incumplimiento de una de las determinantes ambientales al no cumplir con las densidades.
3. En cuanto **al Concepto del "grupo de ordenamiento territorial" o de la Oficina Asesora Jurídica de Planeación de la Corporación Autónoma Regional del Quindío.**


Efectivamente esta Subdirección envió varios oficios al señor Jaider Arles Lopera Soscue en los que se solicitó concepto frente al análisis de determinantes ambientales y compatibilidades del uso del suelo, en consideración a la calidad de profesionales que lo integran. Y en momento alguno esta autoridad ambiental ha dilatado el trámite solicitado.

Respecto a los oficios internos que alude el recurrente en el que indica que el concepto emitido del día 16 de septiembre de 2021, no fue tenido en cuenta por esta Subdirección, No es cierta dicha afirmación, ya que en el acto administrativo que negó el permiso de vertimiento con radicado número 4474-2021 el concepto sobre determinantes ambientales y de ordenamiento territorial que emitió la Oficina Asesora Jurídica de Planeación de la Corporación Autónoma Regional del Quindío y el grupo de profesionales que lo suscriben si se hace referencia en el acto administrativo.

Se reitera que el concepto sobre determinantes ambientales y de ordenamiento territorial que emitió la Oficina Asesora Jurídica de Planeación de la Corporación Autónoma Regional del Quindío del día 16 de septiembre de 2021 si se menciona en la resolución número 2192 del 04 de noviembre de 2021. Y no es cierto que la Oficina Asesora Jurídica de Planeación no se encuentre dentro del Organigrama de la Entidad como puede evidenciarse en la foto que adjunta el recurrente dentro del recurso.



RESOLUCION No. 418
ARMENIA QUINDIO, DEL 03 DE MARZO DE 2022
"POR MEDIO DEL CUAL SE RESUELVE UN RECURSO DE REPOSICION
INTERPUESTO EN CONTRA DE LA RESOLUCION 002192 DEL CUATRO (04) DE
NOVIEMBRE DE 2021"
Expediente 4474-2021



Con extrañeza esta subdirección recibe lo expuesto por el recurrente al indicar que desconoce quien suscribió el concepto del día 16 de septiembre de 2021, suscrito por la Oficina Asesora Jurídica de Planeación de la Corporación Autónoma Regional del Quindío y el grupo de profesionales, dado que a lo largo del escrito del recurso cuestiona y señala los nombres de quienes lo suscribieron.

Esta autoridad ambiental en aras de garantizar el debido proceso que rige las actuaciones administrativas según lo estipulado en el artículo 29 de la Carta política, esta Subdirección se manifiesta de la siguiente manera:

Que es de gran importancia traer a colación el artículo 29 de la Carta Magna, que consagra el derecho fundamental al debido proceso así:

"ARTICULO 29. El debido proceso se aplicará a toda clase de actuaciones judiciales y administrativas.

Nadie podrá ser juzgado sino conforme a leyes preexistentes al acto que se le imputa, ante juez o tribunal competente y con observancia de la plenitud de las formas propias de cada juicio.

En materia penal, la ley permisiva o favorable, aun cuando sea posterior, se aplicará de preferencia a la restrictiva o desfavorable.

Toda persona se presume inocente mientras no se la haya declarado judicialmente culpable. Quien sea sindicado tiene derecho a la defensa y a la asistencia de un abogado escogido por él, o de oficio, durante la investigación y el juzgamiento; a un debido proceso público sin dilaciones injustificadas; a presentar pruebas y a controvertir las que se alleguen en su contra; a impugnar la sentencia condenatoria, y a no ser juzgado dos veces por el mismo hecho.

Es nula, de pleno derecho, la prueba obtenida con violación del debido proceso."



RESOLUCION No. 418
ARMENIA QUINDIO, DEL 03 DE MARZO DE 2022
"POR MEDIO DEL CUAL SE RESUELVE UN RECURSO DE REPOSICION
INTERPUESTO EN CONTRA DE LA RESOLUCION 002192 DEL CUATRO (04) DE
NOVIEMBRE DE 2021"
Expediente 4474-2021

Finalmente esta Subdirección de Regulación y Control Ambiental es respetuosa del debido proceso y observa el procedimiento previsto para estudiar el trámite de permiso de vertimientos, para que los usuarios hagan uso del derecho de defensa y contradicción, tal y como lo hizo el recurrente y que es objeto de estudio en esta instancia procesal.

Es cierto que mediante comunicados internos esta Subdirección, solicitó al Asesor de Dirección General y al grupo de apoyo para que emitiera concepto sobre determinantes ambientales y de ordenamiento territorial cuya referencia fue el expediente con radicado número 3404-2021 quienes hicieron el análisis del predio en general, tanto es así que de manera puntual indican en el concepto los lotes que se encuentran dentro del predio EL TESORO ubicado en la vereda LA ZULIA, en cuya visita se evidenció que algunos lotes se encuentran afectados por encontrarse en suelos de protección, esto es, dentro de zona de influencia por nacimientos, drenajes y pendientes, para lo cual dentro de cada acto administrativo se consideró pertinente traer apartes del mismo dado que tiene relación con determinantes ambientales adoptadas mediante la precitada Resolución 720 de 2010 expedida por esta autoridad ambiental mediante la cual fija las determinantes para todos los municipios del Departamento del Quindío y que en las resoluciones Nos 1774 del 19 de junio de 2018 ajustada con la resolución 3088 del 10 de octubre de 2018, surgieron como complemento de la resolución 720 de 2010, las cuales establecen los lineamientos que se deben seguir para tramitar licencias de parcelación, el procedimiento para el trámite de licencias de parcelación entre otros, las cuales deben ser tenidas en cuenta para la evaluación de las solicitudes de permisos de vertimiento.

Con relación a La sentencia aludida.

En la página 12 de la resolución, se cita a la sentencia T-536 de 2009.

Es cierto que en el acto administrativo correspondiente al expediente con radicado número 4474-2021 se cita la sentencia T-536 de 2009, y que el problema jurídico de la sentencia que se cita en la resolución, corresponde a la tutela presentada por la EPS Saludcoop en contra de la Superintendencia Nacional de Salud, como también es cierto que en la resolución número 2192 del 04 de noviembre de 2021 se trae a colación el siguiente fragmento:

"El ambiente sano y ecológicamente equilibrado es un derecho constitucional fundamental pues su violación atenta directamente contra la perturbación de la especie humana y, en consecuencia, con el derecho más fundamental del hombre: la vida. El derecho a la salud ya la vida son derechos fundamentales porque son esenciales al hombre, la salud se encuentra ligada al medio ambiente que le rodea y que dependiendo de las condiciones que éste le ofrezca, le permitirá desarrollarse económica y socialmente a los pueblos. garantizándoles su supervivencia. Existen unos límites tolerables de contaminación que a ser traspasado constituyen un perjuicio para el medio ambiente y la vida, que no poder ser justificables y por lo tanto exigen imponer unos conectivos"

El cual corresponde a la Sentencia T 536 de 1992 "DERECHO AL AMBIENTE SANO" y por error de digitación en el año de la Sentencia se puso T-536 de 2009.

No es cierto que el acto administrativo mediante el cual se negó el permiso de vertimiento para el predio denominado **LOTE DE TERRENO #45 "EL TESORO CAMPESTRE"** ubicado en la Vereda **LA ZULIA** del Municipio de **CALARCA (Q)**, carezca de motivación, toda vez que notoriamente se encuentra fundamentado en normas legales que sirvieron de base para negar el trámite solicitado y no es un argumento que por un error de digitación en la citada sentencia, se afirme que el acto carezca de motivación, puesto que el párrafo citado si corresponde al derecho a un ambiente sano y se encuentra dentro de la Sentencia T 536 de 1992.

III. Con relación al EXHORTO PROCURADURIA



RESOLUCION No. 418
ARMENIA QUINDIO, DEL 03 DE MARZO DE 2022
"POR MEDIO DEL CUAL SE RESUELVE UN RECURSO DE REPOSICION
INTERPUESTO EN CONTRA DE LA RESOLUCION 002192 DEL CUATRO (04) DE
NOVIEMBRE DE 2021"

Expediente 4474-2021

Que dentro del oficio del recurso con Radicado número E14283 de fecha 23 de noviembre de 2021 el recurrente señor SANTIAGO LOAIZA JARAMILLO, solicita "se incorpore el documento de exhorto de la Procuraduría 14 Judicial II Ambiental y Agraria de Armenia, dirigido al señor José Manuel Cortes Orozco, Director de la Corporación Autónoma Regional del Quindío, cuyo asunto es "Exhortos- Proyecto Tesoro Campestre y otros", fechado el 9 de noviembre de 2021, pronunciamiento de fondo sobre el mismo en la contestación de este recurso, cuandoquiera que se anexa como prueba y como argumento de sustento de las razones que estructuran esta solicitud de reposición."

Que mediante oficio con radicado No.13610-21 de fecha 09 de noviembre de 2021, la señora Mónica del Pilar Gómez Vallejo, Procuradora 14 Judicial II Ambiental y Agraria de Armenia, informa al señor Director de la Corporación Autónoma Regional del Quindío, señor José Manuel Cortes Orozco, y al Secretario de Planeación del municipio de Calarcá señor Alexander Muñoz Agudelo la solicitud presentada por el señor Cristian Camilo Cerón Álzate y su socia la señora Karina Álzate Quintero, VIGILANCIA ESPECIAL frente a 61 solicitudes de permiso de vertimiento presentadas con respecto del proyecto Tesoro Campestre en el municipio de Calarcá.

En el citado oficio se relacionan varios documentos mediante los cuales la procuradora 14 Judicial II Ambiental y Agraria indica que procedió analizar y cotejar los documentos relacionados y así lo hizo.

Finalmente, y ante la solicitud de VIGILANCIA ESPECIAL efectuado por el señor Cristian Camilo Cerón Álzate y su socia la señora Karina Álzate Quintero, la señora Mónica del Pilar Gómez Vallejo, Procuradora 14 Judicial II Ambiental y Agraria de Armenia, con base en las facultades legales y constitucionales solicita a esta autoridad ambiental los exhortos 1, 4 y 5 lo siguiente:

"(...)

1. **EXHORTAR** a la Corporación Autónoma Regional del Quindío, para que, revise las decisiones sobre los permisos de vertimientos contenidas en las Resoluciones No.2029 del 22 de octubre y No.2030 del 23 de octubre de 2021 de acuerdo con las consideraciones expuestas, en el sentido de si las determinantes ambientales: Área de influencia por Nacimientos, Área de influencia por drenajes, Pendientes y Densidades, aplican en la totalidad de cada uno los 61 lotes que son objeto de solicitud de permiso de vertimiento. Este exhorto se extiende a todas las peticiones que se hayan presentado sobre el proyecto de Tesoro campestre, independientemente que estén decididas o por decidir.

Al respecto se indica que con base en la visita técnica realizada el día 23 de junio de 2021 consignada en el acta No.46457, a través de la cual se recolectó información de carácter ambiental, en el predio la Zulia vereda la Floresta del municipio de Calarcá, el grupo técnico que realizó la visita de manera puntual indicó en el **Concepto Técnico Determinantes Ambientales y Ordenamiento Territorial- Proyecto Tesoro Campestre**, los lotes que se encuentran dentro de zona de influencia por nacimientos y zona de influencia por drenajes, y así quedo consignado en cada uno de los actos administrativos que resolvieron las 61 solicitudes de permiso de vertimientos, con relación a **las pendientes** en la página 26 de dicho concepto se establecieron los lotes que son parcialmente afectados por pendientes superiores al 30%, así las cosas se tiene que se dio cumplimiento con esta solicitud.

2. **EXHORTAR** a la Corporación Autónoma Regional del Quindío, para que, al momento de decidir sobre cualquier solicitud de permiso, concesión, autorización, licencia ambiental o cualquier otro instrumento de manejo ambiental, examine y aplique las **determinantes ambientales** de manera independiente para cada solicitud que se esté analizando, verificando si la mismas cobijan todo o parte del predio objeto de la solicitud.



RESOLUCION No. 418
ARMENIA QUINDIO, DEL 03 DE MARZO DE 2022
"POR MEDIO DEL CUAL SE RESUELVE UN RECURSO DE REPOSICION
INTERPUESTO EN CONTRA DE LA RESOLUCION 002192 DEL CUATRO (04) DE
NOVIEMBRE DE 2021"

Expediente 4474-2021

Como se indicó líneas atrás, las determinantes ambientales se aplicaron de manera individual a cada solicitud de trámite de permiso de vertimientos para el proyecto el tesoro campestre y se expidieron los actos administrativos para cada una de las solicitudes y precisamente esta Subdirección abrió período probatorio para que personal adscrito a la Corporación Autónoma Regional del Quindío realice visita técnica de verificación de existencia, estado y funcionamiento del sistema de tratamiento de aguas residuales domésticas al predio denominado **LOTE DE TERRENO #45 "EL TESORO CAMPESTRE"** ubicado en la Vereda **LA ZULIA** del Municipio de **CALARCA Q.**, una vez el apoderado del señor **CRISTIAN CAMILO CERÓN** Representante Legal de la Sociedad **GEMA CONSTRUCTORA S.A.S** identificada con el NIT N° 901083488-4, sociedad propietaria del predio denuncia su desacuerdo con la visita técnica realizada mediante acta No.46094, por el ingeniero ambiental Daniel Jaramillo Gómez al proyecto urbanístico el Tesoro Campestre, el día 28 de mayo de 2021 por no haberse realizado al lote sobre el que se solicitó el permiso de vertimiento, sobre el cual se realizó el pago, sino al proyecto en general. De esta manera se dio cumplimiento con este segundo exhorto.

3. **EXHORTAR** a la Corporación Autónoma Regional del Quindío, en el marco de la competencia que tiene en virtud del numeral 31 del Artículo 31 de la ley 99 de 1993, para que proceda con la celeridad que el caso amerita, a revisar las densidades del suelo suburbano que no hagan parte de los corredores suburbanos y en caso de que estos también requieran revisión, proceder de conformidad. Lo anterior, con el fin que sean incluidas por los municipios en los ajustes y actualizaciones que realicen de sus planes de ordenamiento territorial. (...)

Acerca de esta solicitud, esta autoridad ambiental revisó las densidades de cada uno de los predios correspondientes al tesoro campestre donde se evidenció que muchos de ellos no cumplen con las densidades establecidas en la Resolución 1774 del 19 de junio de 2018 ajustada con la resolución No. 3088 del 10 de octubre de 2018 donde en el documento técnico se definió la extensión máxima de los corredores viales suburbanos de los municipios del departamento del Quindío que en su artículo 10.1.4 Densidades máximas de construcción fueron concertados los tramos para su uso suburbano teniendo en consideración que **para vivienda campestre no podrá ser mayor a 4 viviendas/Ha neta**, que para una mejor comprensión hacemos un estudio de las normas y los Pots del municipio de Calarcá que sirven para dar claridad para este asunto.

1. En principio vamos a partir de la Definición de lo que es un suelo suburbano según la ley 388 en su artículo 34 lo define así: *"Constituyen esta categoría las áreas ubicadas dentro del suelo rural, en las que se mezclan los usos del suelo y las formas de vida del campo y la ciudad, diferentes a las clasificadas como áreas de expansión urbana, que pueden ser objeto de desarrollo con restricciones de uso, de intensidad y de densidad, garantizando el autoabastecimiento en servicios públicos domiciliarios, de conformidad con lo establecido en la Ley 99 de 1993 y en la Ley 142 de 1994. Podrán formar parte de esta categoría los suelos correspondientes a los corredores urbanos interregionales.* Negrillas a propósito y fuera de texto.

Es decir, en los suelos suburbanos podrán ser parte de esta categoría los corredores urbanos interregionales.

El municipio en el Plan de Ordenamiento territorial define el suelo en tres clases: Urbano, Expansión urbana y Rural.

RESOLUCION No. 418
ARMENIA QUINDIO, DEL 03 DE MARZO DE 2022
"POR MEDIO DEL CUAL SE RESUELVE UN RECURSO DE REPOSICION
INTERPUESTO EN CONTRA DE LA RESOLUCION 002192 DEL CUATRO (04) DE
NOVIEMBRE DE 2021"

Expediente 4474-2021

Dentro de cada una de esas clases están las categorías de suelos de protección, en el suelo rural normalmente encontramos tres categorías, las de protección, las de producción y las suburbanas.

En el ordenamiento territorial existen unas categorías de suelos denominado suelo suburbano y quedaron establecidos los corredores interregionales y los suelos suburbanos.

2. En la formulación y posterior aprobación de los POTS de primera generación se establecieron los suelos suburbanos en el año 1999 a 2001 para cada municipio del departamento del Quindío, proceso que se concertó con la autoridad ambiental.
3. Para el caso particular del municipio de Calarcá el Acuerdo 015 de 2000 en su artículo 23 define el suelo urbano, en el artículo 27 encontramos el suelo rural y dentro de estos los corredores interregionales y en su artículo 28 del PBOT ahí quedó establecido los corredores interregionales y áreas de los suelos suburbanos
4. En el año 2009 hubo una modificación al POT del municipio de Calarcá mediante el Acuerdo 014 de 2009 en el plano 60 encontramos el sector La Floresta y en el POT se estableció el suelo suburbano para el municipio de Calarcá.
Atendiendo el artículo 11 se acoge al Decreto 3600 de 2007 y por lo tanto este sector lo ubica en un corredor vial suburbano dicho acuerdo fue declarado nulo por el Tribunal Administrativo del Quindío en el año 2013 y el citado Decreto le dio la potestad a la Corporación para establecer las densidades.
5. Precisamente el Decreto 3600 de 2007 compilado por el Decreto 1077 de 2015 además de definir el ancho máximo mencionado en el punto anterior otorgó a las Cars facultades para definir densidades máximas, congruente con el artículo 31 numeral 31 de la ley 99 de 1993 y la extensión máxima de los corredores viales suburbanos, así mismo define que los corredores viales suburbanos solamente se determinan sobre vías de primero y segundo orden.
6. Con la Resolución 720 de 2010 define que las densidades máximas de vivienda a las que se sujetara el desarrollo de suelo suburbano así:

"...No podrá ser mayor a 4 viviendas/Ha neta. Se entiende como área neta la resultante de descontar del área bruta, áreas para la localización de infraestructura para el sistema principal y de transporte, las redes primarias de servicios públicos y las áreas de conservación y protección de los recursos naturales y paisajísticos."

Con lo anterior esta corporación determinó claramente las densidades máximas de vivienda para cualquier tipo de suelo suburbano.

7. Luego la Corporación Autónoma Regional del Quindío CRQ mediante las Resoluciones 1774 de 2018 ajustada con la 3088 de 2018, además de adoptar integralmente el documento técnico para definir la extensión máxima de corredores viales suburbanos, aclaró y complementó lo ya definido en la Resolución 720 de 2010 con relación a las densidades máximas de vivienda suburbana, considerando el área mínima de los predios resultantes de la parcelación.
8. Para el caso del predio El Tesoro Campestre, la licencia de parcelación fue otorgada en diciembre del año 2018, tiempo para el cual ya se encontraban establecidas claramente densidades máximas de vivienda en cualquier tipo de suelo suburbano del departamento del Quindío, según Resoluciones 1774 de 2018 ajustada con la 3088 de 2018.
9. Razón por la cual esta Corporación, considera que no requiere hacer revisión de lo exhortado ya que como se mencionó, está ya definido en actos administrativos que se convierten, junto con los decretos reglamentarios (3600 de 2007) en normas de superior jerarquía que no pueden ser desconocidas o contrariadas por los entes territoriales en el ordenamiento territorial.

IV. En cuanto a la solicitud.



RESOLUCION No. 418
ARMENIA QUINDIO, DEL 03 DE MARZO DE 2022
"POR MEDIO DEL CUAL SE RESUELVE UN RECURSO DE REPOSICION
INTERPUESTO EN CONTRA DE LA RESOLUCION 002192 DEL CUATRO (04) DE
NOVIEMBRE DE 2021"
Expediente 4474-2021

"solicito se reponga la decisión adoptada a través de la Resolución No. 2192 del 04 de noviembre de 2021 y se otorgue el permiso de vertimientos requerido."

No es procedente reponer la Resolución 2192 del cuatro (04) de noviembre de 2021 Por medio de la cual se negó el permiso de vertimiento de aguas residuales domésticas expedida por la Subdirección de Regulación y Control Ambiental para el predio denominado **LOTE DE TERRENO #45"EL TESORO CAMPESTRE"** ubicado en la Vereda **LA ZULIA** del Municipio de **CALARCA (Q)**, identificado con matrícula inmobiliaria N° **282-43786** con fundamento en la parte considerativa del presente acto administrativo.

Por último, esta entidad ambiental, se permite **ACLARAR** el **Auto SRCA-AAPP-498-06-12-2021 DEL SEIS (06) DE DICIEMBRE DEL DOS MIL VEINTIUNO (2021) "POR MEDIO DEL CUAL SE ORDENA APERTURA DE UN PERIODO PROBATORIO" DENTRO DEL RECURSO DE REPOSICION INTERPUESTO CONTRA LA RESOLUCION NO.2192 DEL 04 DE NOVIMBRE DE 2021 EXPEDIENTE 4474 DEL 2021**, donde se consignó en la parte considerativa por error se digito lo siguiente *"Visto lo anterior es necesario indicar al solicitante que el Lote # 31 predio objeto de estudio del trámite del permiso de vertimiento, se encuentra dentro del área de influencia por drenajes"*, lote que no hace referencia al tramite de permiso de vertimiento con radicado 4474-2021, teniendo en cuenta que el lote objeto de estudio lote No 45 no se encentra dentro del área de influencia por drenajes por tanto debe omitirse dicho párrafo.

Esta Corporación considera pertinente efectuar la respectiva corrección tratándose de errores de digitación, dentro del **AUTO SRCA-AAPP-498-06-12-2021 DEL SEIS (06) DE DICIEMBRE DEL DOS MIL VEINTIUNO (2021) "POR MEDIO DEL CUAL SE ORDENA APERTURA DE UN PERIODO PROBATORIO" DENTRO DEL RECURSO DE REPOSICION INTERPUESTO CONTRA LA RESOLUCION NO. 2192 DEL 04 DE NOVIMBRE DE 2021 EXPEDIENTE 4474 DEL 2021** lo anterior, actuando bajo el principio de eficacia y amparándose en el artículo 44 de la Ley 1437 de 2011 *"Por La Cual Se Expide El Código De Procedimiento Administrativo Y de Lo Contencioso Administrativo"*, el cual establece lo siguiente:

"Artículo 45. Corrección de errores formales. En cualquier tiempo, de oficio o a petición de parte, se podrán corregir los errores simplemente formales contenidos en los actos administrativos, ya sean aritméticos, de digitación, de transcripción o de omisión de palabras. En ningún caso la corrección dará lugar a cambios en el sentido material de la decisión, ni revivirá los términos legales para demandar el acto. Realizada la corrección, esta deberá ser notificada o comunicada a todos los interesados, según corresponda".

Consecuente con lo anterior, a través del presente Acto Administrativo se procederá a realizar la respectiva aclaración en la parte resolutive del presente acto administrativo.

Teniendo en cuenta lo anterior, se evidencia en los documentos allegados que el predio denominado: **1) LOTE DE TERRENO # 45 "EL TESORO CAMPESTRE"** ubicado en la Vereda **LA ZULIA** del Municipio de **CALARCA (Q)**, identificado con matrícula inmobiliaria N° **282-43786**, cuenta con una fecha de apertura del 23 de enero de 2021 y se desprende que el fundo tiene un área de 1.139 metros cuadrados, lo que evidentemente es violatorio de las densidades mínimas dispuestas para vivienda suburbana contemplada en el Decreto 3600 de 2007 *"Por el cual se reglamentan las disposiciones de las Leyes 99 de 1993 y 388 de 1997 relativas a las determinantes de ordenamiento del suelo rural y al desarrollo de actuaciones urbanísticas de parcelación y edificación en este tipo de suelo y se adoptan otras disposiciones"*. Hoy compilado por el Decreto 1077 de 2015, Norma vigente y que brinda disposiciones para las actuaciones



RESOLUCION No. 418
ARMENIA QUINDIO, DEL 03 DE MARZO DE 2022
"POR MEDIO DEL CUAL SE RESUELVE UN RECURSO DE REPOSICION
INTERPUESTO EN CONTRA DE LA RESOLUCION 002192 DEL CUATRO (04) DE
NOVIEMBRE DE 2021"
Expediente 4474-2021

urbanísticas; y que en materia de densidades para vivienda suburbana No podrá ser mayor a 4 viviendas/Ha neta, normatividad incorporada como determinante ambiental en la Resolución 720 de 2010, emanada de la Dirección General de la C.R.Q., así mismo, la Resolución 1774 del 19 de junio de 2018 "Por medio del cual se adopta el documento para la definición de la extensión máxima de los corredores viales suburbanos de los municipios del departamento del Quindío" en la parte resolutive en su artículo segundo dispuso: "Comunicar, a todos los Municipios de la Jurisdicción del Departamento del Quindío, el presente Acto Administrativo para que sean tenidos en cuenta para su aplicación inmediata en la formulación y/o actualización de los planes de ordenamiento territorial correspondiente. Y la resolución 3088 del 10 de octubre de 2019 en la cual se contempla en el documento técnico lo relacionado a las densidades para vivienda suburbana y se encuentra vigente, al igual que normas sobre la materia y que evidentemente es violatorio de las densidades mínimas dispuestas para vivienda suburbana". que en el numeral 10.1.4 Densidades máximas de construcción, establece la extensión máxima para construcción de suelos suburbanos así:

"10.1.4 Densidades máximas de construcción

Una vez concertados los tramos que cumplen con uso suburbano, tanto en extensión como en el ancho máximo que permite la norma de 300 metros, si así lo determina el Municipio, los proyectos de parcelación que sean viables según los lineamientos generales y específicos anteriormente citados, deberán cumplir con las densidades máximas de construcción en cumplimiento del numeral 31 del artículo 31 de la ley 99 de 1993:

Se entiende por densidad máxima de vivienda suburbana, el número de viviendas por unidad de área bruta, medida en hectáreas.

. Para vivienda campestre no podrá ser mayor a 4 viviendas/Ha neta (Lotes de 2500 metros cuadrados). Se entiende como área neta la resultante de descontar del área bruta, áreas para la localización de infraestructura para el sistema principal y de transporte, las redes primarias de servicios públicos y las áreas de conservación y protección de los recursos naturales y paisajísticos; el predio no podrá ser inferior a 2 hectáreas (Unidad Mínima de Actuación) y no menos de 70% del área del proyecto deberá quedar en vegetación nativa.

. Lo anterior indica que cada parcela de 2500 metros deberá cumplir los siguientes aspectos:

El área bruta de la parcela destinada a la ocupación, no podrá superar el 30%,

Para fines de protección del paisaje rural, se deberá garantizar que el 70% del área bruta de la parcela será para la vegetación nativa, de tal forma que permita crear o mantener una funcionalidad ecológica con el fin de proteger o conservar la biodiversidad local y regional.

• Para otro uso, el predio no podrá ser inferior a 2 hectáreas y no menos de 70% del área del proyecto deberá quedar en vegetación nativa.

Definición Extensión Máxima de Corredores Vales Suburbanos Quindío"

En igual sentido, las resoluciones 1774 del 19 de junio DE 2018 "POR MEDIO DE LA CUAL SE ADOPTA EL DOCUMENTO PARA LA DEFINICION DE LA EXTENSION MAXIMA DE LOS CORREDORES VIALES SUBURBANOS DE LOS MUNICIPIOS DEL DEPARTAMENTO DEL QUINDIO" y la Resolución 3088 del 10 de octubre de 2018 expedidas por la Corporación Autónoma Regional del Quindío en las cuales regula la definición de la extensión máxima de los corredores viales suburbanos de los municipios del Departamento del Quindío, el procedimiento para el trámite de licencias de parcelación entre otros, y en las cuales se contempla lo siguiente respecto a las densidades para vivienda suburbana:



RESOLUCION No. 418
ARMENIA QUINDIO, DEL 03 DE MARZO DE 2022
"POR MEDIO DEL CUAL SE RESUELVE UN RECURSO DE REPOSICION
INTERPUESTO EN CONTRA DE LA RESOLUCION 002192 DEL CUATRO (04) DE
NOVIEMBRE DE 2021"

Expediente 4474-2021

"Se entiende por densidad máxima de vivienda suburbana, el número de viviendas por unidad de área bruta, medida en hectáreas.

- *Para vivienda campestre no podrá ser mayor a 4 viviendas/Ha neta (Lotes de 2500 metros cuadrados). Se entiende como área neta la resultante de descontar del área bruta, áreas para la localización de infraestructura para el sistema principal y de transporte, las redes primarias de servicios públicos y las áreas de conservación y protección de los recursos naturales y paisajísticos; el predio no podrá ser inferior a 2 hectáreas (Unidad Mínima de Actuación) y no menos de 70% del área del proyecto deberá quedar en vegetación nativa."*

En ese orden de ideas, conforme al instrumento de planificación territorial del municipio de Calarcá (Q) encontramos que se determina una densidad de 10 viviendas por Ha, y conforme al área licenciada para el proyecto, encontramos que las densidades riñen con las contenidas en las determinantes ambientales.

De igual forma y con respecto a las densidades mínimos de vivienda unifamiliar para el Municipio de Calarcá (Q), se indicó a través de la resolución 720 de 2010 que Para vivienda campestre no podrá ser mayor a 4 viviendas/Ha neta (Lotes de 2500 metros cuadrados), condiciones que no se cumplen en este predio objeto de solicitud, toda vez que el lote producto de parcelación tiene un área de 1.139 m².

Finalmente al no cumplir con las densidades mínimas dispuestas para vivienda suburbana establecidas por la Corporación Autónoma Regional del Quindío C.R.Q., adoptado por las Resoluciones número 720 de 2010, 1774 del 2018 y 3088 de 2018, constituyéndose así en normas de superior jerarquía, esto de conformidad con el artículo 10 de la ley 388 de 1997 y el párrafo primero del artículo 2.2.3.3.5.1 del Decreto 1076 de 2015 el cual compilo el Decreto 3930 de 2010: el cual establece:

"Parágrafo 1°. En todo caso cuando no exista compatibilidad entre los usos del suelo y las determinantes ambientales establecidas por la autoridad ambiental competente para el Ordenamiento Territorial, estas últimas de acuerdo con el artículo 10 de la Ley 388 de 1997 o la norma que lo modifique, adicione o sustituya, prevalecerán sobre los primeros". Negrillas fuera de texto.

Por tratarse de normas de superior jerarquía, no pueden ser desconocidas por los municipios y distritos, teniendo en cuenta que son determinantes ambientales tal y como quedo escrito líneas atrás.

Conforme a los principios de celeridad y eficacia, se tiene claridad en cada una de las actuaciones, de que la información que reposa en el expediente fue analizada y valorada en conjunto con el equipo técnico y jurídico de la Corporación Autónoma Regional del Quindío. Así bien esta Entidad cuenta con elementos de juicio suficientes para NO acceder a lo pretendido dentro del recurso de reposición presentado.

COMPETENCIA PARA CONOCER DEL RECURSO INTERPUESTO

Que el artículo 30 de la Ley 99 de 1993, estipula el objeto de las Corporaciones Regionales Autónomas, consagrando que: *"Todas las corporaciones, autónomas regionales tendrán por objeto la ejecución de las políticas, planes, programas y proyectos sobre medio ambiente y recursos naturales renovables, así como dar cumplida y oportuna aplicación a las disposiciones legales vigentes sobre su disposición, administración, manejo y aprovechamiento, conforme a las regulaciones, pautas y directrices expedidas por el Ministerio del Medio Ambiente"*.

RESOLUCION No. 418
ARMENIA QUINDIO, DEL 03 DE MARZO DE 2022
"POR MEDIO DEL CUAL SE RESUELVE UN RECURSO DE REPOSICION
INTERPUESTO EN CONTRA DE LA RESOLUCION 002192 DEL CUATRO (04) DE
NOVIEMBRE DE 2021"

Expediente 4474-2021

Que según el artículo 31 numeral 2º de la Ley 99 de 1993, corresponde a las Corporaciones Autónomas Regionales ejercer la función de máxima autoridad ambiental en el área de su jurisdicción de acuerdo con las normas de carácter superior y conforme a los criterios y directrices trazadas por el Ministerio de Ambiente y Desarrollo Sostenible.

Que la Ley 99 de 1993, dispone en numeral 9º del artículo 31 que: *"Las Corporaciones Autónomas Regionales ejercerán las siguientes funciones: 9) Otorgar concesiones, permisos, autorizaciones y licencias ambientales requeridas por la ley para el uso, aprovechamiento o movilización de los recursos naturales renovables o para el desarrollo de actividades que afecten o puedan afectar el medio ambiente."*

Que en el Departamento del Quindío, la Corporación Autónoma Regional del Quindío- C.R.Q., es la máxima autoridad ambiental, y tiene dentro de sus competencias otorgar o negar las autorizaciones, permisos y licencias ambientales a los proyectos, obras y/o actividades de su competencia a desarrollarse en el área de su jurisdicción y ejercer control sobre los mismos.

Que la Dirección General de la Corporación Autónoma Regional del Quindío - C.R.Q., expidió la Resolución 2169 del 12 de diciembre de 2016, modificada por la Resolución 066 del 16 de enero de 2017, y a su vez modificada por la Resolución 081 del 18 de enero de 2017, y a su vez modificada por la Resolución 1035 del 03 de mayo de 2019 1861 del 14 de septiembre de 2020, por medio de la cual se estableció y se ajustó el Manual Específico de Funciones y de Competencias Laborales para los empleos de la Planta de Personal de esta Corporación, la cual señala en lo relacionado con el Subdirector de Regulación y Control Ambiental en cuanto a las funciones esenciales.

Que como consecuencia de lo anterior, la Subdirección de Regulación y Control Ambiental de la Corporación Autónoma Regional del Quindío C.R.Q., está legitimada para conocer del recurso de reposición interpuesto por el señor **SANTIAGO LOAIZA JARAMILLO**, identificado con cédula de ciudadanía número 1.094.925.204 expedida en Armenia y con tarjeta profesional No.257.723, del Consejo Superior de la Judicatura actuando en calidad de apoderado del señor **CRISTIAN CAMILO CERON ALZATE** identificado con cédula de ciudadanía número 1.094.943.027 expedida en Armenia quien actúa en calidad de Representante Legal de la Sociedad **GEMA CONSTRUCTORA S.A.S** identificada con el NIT N° 901083488-4, y a su vez como apoderado de la señora **ZULMA RAMIREZ LONDOÑO** identificada con cédula de ciudadanía N° 24.569.737 y de la sociedad **AGROPECUARIA ARL S.A.S.** identificada con el NIT N° 901-389.977-9 ambas COPROPIETARIAS del predio denominado **1) LOTE DE TERRENO #45 "EL TESORO CAMPESTRE"** ubicado en la Vereda **LA ZULIA** del Municipio de **CALARCA (Q)**, identificado con matrícula inmobiliaria N° **282-43786** tal y como lo establecen los artículos 74 y siguientes de la Ley 1437 de 2011.

FUNDAMENTOS LEGALES

Que el artículo 8º de la Constitución Política determina: *"Es obligación del Estado y de las personas proteger las riquezas culturales y naturales de la nación"*.

Que así mismo, la Constitución Política de Colombia en su artículo 79 consagra el derecho a gozar de un ambiente sano y dispone que es deber del Estado proteger la diversidad e integridad del ambiente, conservar las áreas de especial importancia ecológica y fomentar la educación para el logro de estos fines.



RESOLUCION No. 418
ARMENIA QUINDIO, DEL 03 DE MARZO DE 2022
"POR MEDIO DEL CUAL SE RESUELVE UN RECURSO DE REPOSICION
INTERPUESTO EN CONTRA DE LA RESOLUCION 002192 DEL CUATRO (04) DE
NOVIEMBRE DE 2021"
Expediente 4474-2021

Que el artículo 80 ibídem señala que corresponde al Estado planificar el manejo y aprovechamiento de los recursos naturales, para garantizar su desarrollo sostenible, su conservación, restauración o sustitución. Indica además el artículo referido que el Estado deberá prevenir y controlar los factores de deterioro ambiental, imponer las sanciones legales y exigir la reparación de los daños causados.

Que el Artículo 95 ibídem, preceptúa en su numeral 8º, como *"un deber del ciudadano, proteger los recursos culturales y naturales del país y velar por la conservación de un ambiente sano"*.

Que la Ley 23 de 1973 en su Artículo 2º establece que el medio ambiente es un patrimonio común, cuyo mejoramiento y conservación son actividades de utilidad pública, en la que deben participar el Estado y los particulares, y así mismo, define que el medio ambiente está constituido por la atmósfera y los recursos naturales renovables.

Que el Decreto - Ley 2811 de 1974 por el cual se adoptó el Código Nacional de Recursos Naturales Renovables y de Protección al Medio Ambiente, establece en su artículo 1º que el ambiente es patrimonio común, y que el Estado y los particulares deben participar en su preservación y manejo, por ser de utilidad pública e interés social.

Que de conformidad con lo previsto en el Artículo 42 del Código de Procedimiento Administrativo y de lo Contencioso Administrativo, las autoridades administrativas están obligadas a tomar las decisiones que en derecho corresponda, motivadas, habiéndose dado oportunidad a los interesados para expresar sus opiniones, y con base en las pruebas e informes disponibles, y de todas las peticiones que hayan sido oportunamente planteadas dentro de la actuación por el peticionario y por los terceros reconocidos.

En virtud de lo anterior y al análisis jurídico de la Subdirección de Regulación y Control Ambiental de la Corporación Autónoma Regional del Quindío C.R.Q., encuentra mérito para no acceder al recurso de reposición interpuesto por el señor **SANTIAGO LOAIZA JARAMILLO**, identificado con cédula de ciudadanía número 1.094.925.204 expedida en Armenia y con tarjeta profesional No.257.723, del Consejo Superior de la Judicatura actuando en calidad de apoderado del señor **CRISTIAN CAMILO CERON ALZATE** identificado con cédula de ciudadanía número 1.094.943.027 expedida en Armenia quien actúa en calidad de Representante Legal de la Sociedad **GEMA CONSTRUCTORA S.A.S** identificada con el NIT N° 901083488-4, y a su vez como apoderado de la señora **ZULMA RAMIREZ LONDOÑO** identificada con cédula de ciudadanía N° 24.569.737 y de la sociedad **AGROPECUARIA ARL S.A.S.** identificada con el NIT N° 901-389.977-9 ambas COPROPIETARIAS del predio denominado **1) LOTE DE TERRENO # 45 "EL TESORO CAMPESTRE"** ubicado en la Vereda **LA ZULIA** del Municipio de **CALARCA (Q)**, identificado con matrícula inmobiliaria N° **282-43786**, razón por la cual se procederá a ratificar la Resolución No.2192 del 04 de noviembre del año 2021 y en consecuencia se dispondrá el archivo del trámite.

Así las cosas, y con fundamento en el análisis jurídico y técnico que anteceden, considera éste Despacho que NO es procedente reponer la decisión.

En mérito de lo expuesto, éste Despacho,





RESOLUCION No. 418
ARMENIA QUINDIO, DEL 03 DE MARZO DE 2022
"POR MEDIO DEL CUAL SE RESUELVE UN RECURSO DE REPOSICION
INTERPUESTO EN CONTRA DE LA RESOLUCION 002192 DEL CUATRO (04) DE
NOVIEMBRE DE 2021"

Expediente 4474-2021

ARTÍCULO PRIMERO: CONFIRMAR la decisión contenida en la Resolución No. 2192 del 04 de noviembre del año 2021, por medio del cual la Subdirección de Regulación y Control Ambiental de la Corporación Autónoma Regional del Quindío, C.R.Q., procede a la negación de trámite de permiso de vertimiento con radicado número **4474 de 2021**, en el sentido de dar por terminada la citada actuación administrativa y archivar la misma, con fundamento en la parte considerativa del presente acto administrativo.

ARTICULO SEGUNDO: RECONÓZCASE personería Jurídica al señor **SANTIAGO LOAIZA JARAMILLO**, identificado con cédula de ciudadanía número 1.094.925.204 expedida en Armenia y con tarjeta profesional No.257.723, del Consejo Superior de la Judicatura actuando en calidad de apoderado del señor **CRISTIAN CAMILO CERON ALZATE** identificado con cédula de ciudadanía número 1.094.943.027 expedida en Armenia quien actúa en calidad de Representante Legal de la Sociedad **GEMA CONSTRUCTORA S.A.S** identificada con el NIT N° 901083488-4, y a su vez como apoderado de la señora **ZULMA RAMIREZ LONDOÑO** identificada con cédula de ciudadanía N° 24.569.737 y de la sociedad **AGROPECUARIA ARL S.A.S.** identificada con el NIT N° 901-389.977-9 ambas COPROPIETARIAS del predio denominado **1) LOTE DE TERRENO # 45 "EL TESORO CAMPESTRE"** ubicado en la Vereda **LA ZULIA** del Municipio de **CALARCA (Q)**, identificado con matrícula inmobiliaria N° **282-43786**.

ARTÍCULO TERCERO: - ACLARAR el Auto **SRCA-AAPP-498-06-12-2021 DEL SEIS (06) DE DICIEMBRE DEL DOS MIL VEINTIUNO (2021) "POR MEDIO DEL CUAL SE ORDENA APERTURA DE UN PERIODO PROBATORIO" DENTRO DEL RECURSO DE REPOSICION INTERPUESTO CONTRA LA RESOLUCION NO.2192 DEL 04 DE NOVIMBRE DE 2021 EXPEDIENTE 4474 DEL 2021**, donde se consignó en la parte considerativa por error se digito lo siguiente *"Visto lo anterior es necesario indicar al solicitante que el Lote # 31 predio objeto de estudio del trámite del permiso de vertimiento, se encuentra dentro del área de influencia por drenajes"*, lote que no hace referencia al tramite de permiso de vertimiento con radicado 4474-2021, teniendo en cuenta que el lote objeto de estudio lote No 45 no se encentra dentro del área de influencia por drenajes por tanto debe omitirse dicho párrafo.

Esta Corporación considera pertinente efectuar la respectiva corrección tratándose de errores de digitación, dentro del **AUTO SRCA-AAPP-498-06-12-2021 DEL SEIS (06) DE DICIEMBRE DEL DOS MIL VEINTIUNO (2021) "POR MEDIO DEL CUAL SE ORDENA APERTURA DE UN PERIODO PROBATORIO" DENTRO DEL RECURSO DE REPOSICION INTERPUESTO CONTRA LA RESOLUCION NO. 2192 DEL 04 DE NOVIMBRE DE 2021 EXPEDIENTE 4474 DEL 2021** lo anterior, actuando bajo el principio de eficacia y amparándose en el artículo 44 de la Ley 1437 de 2011 *"Por La Cual Se Expide El Código De Procedimiento Administrativo Y de Lo Contencioso Administrativo*

ARTICULO CUARTO: - NOTIFICAR la presente decisión de acuerdo a la autorización realizada en el escrito del recurso con radicado E14283 del 23-11-2021 por parte del apoderado el señor **SANTIAGO LOAIZA JARAMILLO**, identificado con cédula de ciudadanía número 1.094.925.204 expedida en Armenia y con tarjeta profesional No.257.723, del Consejo Superior de la Judicatura actuando en calidad de apoderado del señor **CRISTIAN CAMILO CERON ALZATE** identificado con cédula de ciudadanía número 1.094.943.027 expedida en Armenia quien actúa en calidad de Representante Legal de la Sociedad **GEMA CONSTRUCTORA S.A.S** identificada con el NIT N° 901083488-4, y a su vez como apoderado de la señora **ZULMA RAMIREZ LONDOÑO** identificada con cédula de ciudadanía N° 24.569.737 y de la sociedad **AGROPECUARIA ARL S.A.S.** identificada con el NIT N° 901-389.977-9 ambas COPROPIETARIAS del predio denominado **1) LOTE DE TERRENO #45 "EL TESORO CAMPESTRE"** ubicado en la Vereda **LA ZULIA** del Municipio de **CALARCA (Q)**, identificado con matrícula inmobiliaria N° **282-43786**, se procede a notificar la presente Resolución al correo electrónico contabilidadgemaconstructora@gmail.com, de conformidad con la Ley 1437 de 2011.

ARTICULO QUINTO. Contra la presente resolución no procede recurso alguno.



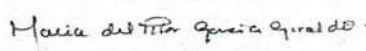
RESOLUCION No. 418
ARMENIA QUINDIO, DEL 03 DE MARZO DE 2022
"POR MEDIO DEL CUAL SE RESUELVE UN RECURSO DE REPOSICION
INTERPUESTO EN CONTRA DE LA RESOLUCION 002192 DEL CUATRO (04) DE
NOVIEMBRE DE 2021"
Expediente 4474-2021

ARTÍCULO SEXTO. La presente Resolución rige a partir de la fecha de ejecutoria, de conformidad con el artículo 87 del Código de Procedimiento Administrativo y de lo Contencioso Administrativo.

ARTÍCULO SEPTIMO: - PUBLÍQUESE. De conformidad con el artículo 71 de la Ley 99 de 1993 y Artículo 65 del Código de Procedimiento Administrativo y de lo Contencioso Administrativo, El encabezado y la parte Resolutiva de la presente Resolución, deberá ser publicada en el boletín ambiental de la C.R.Q., en los términos legalmente establecidos.

NOTIFÍQUESE, PUBLÍQUESE Y CÚMPLASE


CARLOS ARIEL TRUKE OSPINA
Subdirector de Regulación y Control Ambiental


MARIA DEL PILAR GARCIA GIRALDO
Abogada Contratista SRCA


DANIEL JARAMILLO GOMEZ
Professional universitario grado 10

EXPEDIENTE 4474 DE 2021

CORPORACION AUTONOMA REGIONAL DEL QUINDIO	
NOTIFICACION PERSONAL	
EN EL DIA DE HOY ----- DE -----	
DEL-----	
NOTIFICA PERSONALMENTE LA PROVIDENCIA ANTERIOR A:	
EN SU CONDICION DE:	
SE LE INFORMÓ QUE CONTRA PRESENTE ACTO ADMINISTRATIVO SOLO PROCEDE EL RECURSO DE	
QUE SE PODRÁ INTERPONER DENTRO DE LOS () DIAS SIGUIENTES A ESTA DILIGENCIA	
-----	-----
EL NOTIFICADO	EL NOTIFICADOR
C.C No -----	

D E S P U E S D E E S T A S F I R M A S N O H A Y N I N G U N E S C R I T O

RESOLUCION No. 419
ARMENIA QUINDIO, 022DEL 03 DE MARZO DE
"POR MEDIO DEL CUAL SE RESUELVE UN RECURSO DE REPOSICION
INTERPUESTO EN CONTRA DE LA RESOLUCION 002195 DEL CUATRO (04) DE
NOVIEMBRE DE 2021"

Expediente 4446-2021

LA SUBDIRECCIÓN DE REGULACIÓN Y CONTROL AMBIENTAL DE LA CORPORACIÓN AUTÓNOMA REGIONAL DEL QUINDÍO, en uso de sus atribuciones legales contenidas en la Ley General Ambiental de Colombia, el Código de Procedimiento Administrativo y de lo Contencioso Administrativo y la Resolución 2169 del 12 de diciembre de 2016, modificada por la Resolución 066 del 16 de enero de 2017, modificada por la Resolución 081 de fechas dieciséis (16) y dieciocho (18) de enero de dos mil diecisiete (2017), y a su vez modificada por la resolución 1035 del 03 de mayo de 2019 y 1861 del 14 de septiembre de 2020, emanadas de la Dirección General de la C.R.Q. y las competencias establecidas en el Decreto 1076 de 2015 y,

CONSIDERANDO:

Que el día veintiuno (21) de abril del año dos mil veintiuno (2021) el señor **CRISTIAN CAMILO CERON ALZATE** identificado con cédula de ciudadanía N° 1.094.943.027 quien actúa en calidad de Representante Legal de la Sociedad **GEMA CONSTRUCTORA S.A.S** identificada con el NIT N° 901083488-4, y a su vez como apoderado de la señora **ZULMA RAMIREZ LONDOÑO** identificada con cédula de ciudadanía No 24.569.737, y de la sociedad **AGROPECUARIA ALR S.A.S** identificada con el NIT No 901.389.0977-9 ambas copropietarias del predio denominado **1) LOTE DE TERRENO # 41 "EL TESORO CAMPESTRE"** ubicado en la Vereda **LA ZULIA** del Municipio de **CALARCA (Q)**, identificado con matrícula inmobiliaria N° **282-43782**.

Que mediante la Resolución No. 2195 del 4 de noviembre del año 2021, la Subdirección de Regulación y Control Ambiental de la Corporación Autónoma Regional del Quindío, C.R.Q., **PROCEDE A NEGAR UN PERMISO DE VERTIMIENTO DE AGUAS RESIDUALES DOMESTICAS Y SE ADOPTAN OTRAS DISPOSICIONES** con fundamento en lo siguiente:

"(...)

Para el día 20 de mayo de 2021 la Subdirección de Regulación y Control Ambiental emite Auto de inicio **No. SRCA-AITV-354-05-21** se profirió auto de iniciación de trámite de vertimientos el cual fue notificado al correo electrónico gerenciagemaconstructora@gmail.com, el día 24 de mayo del año 2021 al señor **CRISTIAN CAMILO CERON ALZATE** identificado con cédula de ciudadanía N° 1.094.943.027 quien actúa en calidad de REPRESENTANTE LEGAL de la sociedad **GEMA CONSTRUCTORA S.A.S.** identificada con el NIT N° 901083488-4, y a su vez como apoderado de la señora **ZULMA RAMIREZ LONDOÑO** identificada con cédula de ciudadanía N° 24.569.737 y de la sociedad **AGROPECUARIA ARL S.A.S.** identificada con el NIT N° 901-389.977-9 ambas COPROPIETARIAS del predio denominado **1) LOTE DE TERRENO 5 "EL TESORO CAMPESTRE"** ubicado en la Vereda **LA ZULIA** del Municipio de **CALARCA (Q)**, identificado con matrícula inmobiliaria N° **282-43782**. radicado 7201

CONSIDERACIONES TECNICAS

Que el Ingeniero Ambiental de la Subdirección de Regulación y Control Ambiental de la C.R.Q. realizó visita técnica da el día 28 de mayo de 2021, mediante acta No. 46094 al Predio denominado: **"EL tesoro campestre lote 41**, ubicado en la vereda **LA ZULIA**, del municipio de **CALARCÁ (Q)**, en la cual se observó lo siguiente:

"DESCRIPCIÓN DE LOS ASPECTOS ENCONTRADOS EN LA VISITA

Se realiza recorrido por el proyecto urbanístico Tesoro Campestre, en el cual se pretende desarrollar 61 viviendas campestre, cada vivienda contará un sistema de tratamientos individuales





RESOLUCION No. 419
ARMENIA QUINDIO, 022DEL 03 DE MARZO DE
"POR MEDIO DEL CUAL SE RESUELVE UN RECURSO DE REPOSICION
INTERPUESTO EN CONTRA DE LA RESOLUCION 002195 DEL CUATRO (04) DE
NOVIEMBRE DE 2021"

Expediente 4446-2021

de tipo convencional, conformado por trampa de grasas, tanque séptico, FAFA y la disposición final se realiza al suelo mediante pozo de absorción, sistema prefabricado.

En recorrido se observa adecuaciones topográficas, apertura de vías, delimitación o cerramiento perimetral del proyecto en cada en carca metálica, se desarrollan algunas construcciones como portería y vivienda

En campo se observa retiro superficial del cuerpo de agua que escurre en la parte posterior del predio en zona de afloramiento en zona de guadual.

La siguiente acta de visita pretende abarcar las solicitudes de permiso de vertimientos (61 viviendas) dentro del proyecto urbanístico Tesoro Campestre.

En caso de presentar algún cambio en los diseños planteados, informar de manera escrita a la SRCA".

Que mediante comunicado interno SRCA-511 del día 04 de junio de 2021, La Subdirección de Regulación y Control Ambiental de la C.R.Q solicita al asesor de Dirección General JAIDER ARLES LOPERA, concepto de determinantes ambientales frente a tramites de permiso de vertimientos.

Que mediante comunicado interno SRCA-789 del día 12 de agosto de 2021, La Subdirección de Regulación y Control Ambiental de la C.R.Q solicita nuevamente al asesor de Dirección General JAIDER ARLES LOPERA, concepto frente al análisis de determinantes ambientales y compatibilidades del uso del suelo por parte grupo de ordenamiento territorial frente a los condominios lote de terreno el Tesoro Campestre y Entremaderos.

Que el día 02 de septiembre del año 2021, el Ingeniero Ambiental **DANIEL JARAMILLO GOMEZ**, funcionario de la Subdirección de Regulación y Control Ambiental de la C.R.Q., evaluó técnica y ambientalmente la documentación allegada por el usuario y emitió concepto técnico para trámite de permiso de vertimientos, en el cual concluyó lo siguiente:

*"(...)Como resultado de la evaluación técnica de la documentación contenida en el expediente **4446 DE 2021** y de lo encontrado en la mencionada visita técnica, se considera viable técnicamente avalar el sistema de tratamiento propuesto como solución individual de saneamiento de las Aguas Residuales Domésticas al predio Lote 41 Condominio Tesoro Campestre ubicado en la Vereda La Zulia del Municipio de Calarcá (Q.), Matrícula Inmobiliaria No. 282-43782 y ficha catastral No. 000100030124000, lo anterior teniendo como base la capacidad de las unidades del STARD propuesto para el predio, para lo cual la contribución de aguas residuales debe ser generada hasta por 6 contribuyentes permanentes y demás aspectos aquí mencionados, sin embargo, el otorgamiento del permiso está sujeto a la evaluación jurídica integral de la documentación, al análisis de compatibilidad de uso del suelo, y los demás que el profesional asignado determine. (...)"*

*"(...)Que una vez analizado el expediente y la documentación e información contenidas en él, se pudo evidenciar que en el concepto técnico 424 del día 02 de septiembre del año 2021, el Ingeniero Ambiental considera viable técnicamente avalar el sistema de tratamiento propuesto como solución individual de saneamiento de las Aguas Residuales Domésticas al predio Lote 41 Condominio Tesoro Campestre ubicado en la Vereda La Zulia del Municipio de Calarcá (Q.), Matrícula Inmobiliaria No. 282-43782, lo anterior teniendo como base la capacidad de las unidades del STARD propuesto para el predio, para lo cual la contribución de aguas residuales debe ser generada hasta por 6 contribuyentes permanentes, siendo **pertinente aclarar, que esta viabilidad se hace desde la parte técnica evaluando la documentación presentada para el trámite de solicitud de permiso de vertimiento, pero que de acuerdo con la ubicación del predio,***

RESOLUCION No. 419
ARMENIA QUINDIO, 022DEL 03 DE MARZO DE
"POR MEDIO DEL CUAL SE RESUELVE UN RECURSO DE REPOSICION
INTERPUESTO EN CONTRA DE LA RESOLUCION 002195 DEL CUATRO (04) DE
NOVIEMBRE DE 2021"

Expediente 4446-2021

el trámite debe tener un análisis en cuanto a determinantes ambientales y demás aspectos de ordenamiento territorial (...)"

"(...)Que de acuerdo al análisis jurídico del certificado de tradición del predio denominado: **1) LOTE DE TERRENO #41 "EL TESORO CAMPESTRE"** ubicado en la Vereda **LA ZULIA** del Municipio de **CALARCA (Q)**, identificado con matrícula inmobiliaria N° **282-43782** y ficha catastral **00-01-0003-01-24-000**, cuenta con una fecha de apertura del 23 de enero de 2021 y se desprende que el fundo tiene un área de 1.343 metros cuadrados, lo que evidentemente es violatorio de las densidades mínimas dispuestas para vivienda suburbana contemplada en el Decreto 3600 de 2007 **"Por el cual se reglamentan las disposiciones de las Leyes 99 de 1993 y 388 de 1997 relativas a las determinantes de ordenamiento del suelo rural y al desarrollo de actuaciones urbanísticas de parcelación y edificación en este tipo de suelo y se adoptan otras disposiciones"**. Hoy compilado por el Decreto 1077 de 2015, Norma vigente y que brinda disposiciones para las actuaciones urbanísticas, por lo tanto, amerita un análisis de acuerdo a la existencia del predio; por tanto en materia de densidades que para vivienda suburbana **No podrá ser mayor a 4 viviendas/Ha neta**, normatividad incorporada como determinante ambiental en la Resolución 720 de 2010, emanada de la Dirección General de la C.R.Q., de igual forma la resolución 1774 del 2018 **"POR MEDIO DE LA CUAL SE ADOPTA EL DOCUMENTO PARA LA DEFINICION DE LA EXTENSION MAXIMA DE LOS CORREDORES VIALES SUBURBANOS DE LOS MUNICIPIOS DEL DEPARTAMENTO DEL QUINDIO"** y en el caso de estudio por tratarse de un predio suburbano tal y como lo indica el concepto sobre uso de suelos No.0587 de fecha 18 de marzo del año 2021, el cual fue expedido por el Subsecretario de Ordenamiento Territorial Desarrollo Urbano y Rural del municipio de Calarcá (Q), quien es la autoridad competente para tratar y definir estos aspectos.

De igual forma y con respecto a las densidades mínimos de vivienda unifamiliar para el Municipio de Calarcá (Q), se indicó a través de la resolución 720 de 2010 que Para vivienda campestre no podrá ser mayor a 4 viviendas/Ha neta (Lotes de 2500 metros cuadrados), condiciones que no se cumplen en este predio objeto de solicitud, toda vez que el lote producto de parcelación tiene un área de 1.343 m2.

En igual sentido, las resoluciones 1774 del 19 de junio DE 2018 **"POR MEDIO DE LA CUAL SE ADOPTA EL DOCUMENTO PARA LA DEFINICION DE LA EXTENSION MAXIMA DE LOS CORREDORES VIALES SUBURBANOS DE LOS MUNICIPIOS DEL DEPARTAMENTO DEL QUINDIO"** y la Resolución 3088 del 10 de octubre de 2018 expedidas por la CRQ, en las cuales se regula la definición de la extensión máxima de los corredores viales suburbanos de los municipios del Departamento del Quindío, y en las cuales se contempla lo siguiente respecto a las densidades para vivienda suburbana:

"Se entiende por densidad máxima de vivienda suburbana, el número de viviendas por unidad de área bruta, medida en hectáreas.

- *Para vivienda campestre no podrá ser mayor a 4 viviendas/Ha neta (Lotes de 2500 metros cuadrados). Se entiende como área neta la resultante de descontar del área bruta, áreas para la localización de infraestructura para el sistema principal y de transporte, las redes primarias de servicios públicos y las áreas de conservación y protección de los recursos naturales y paisajísticos; el predio no podrá ser inferior a 2 hectáreas (Unidad Mínima de Actuación) y no menos de 70% del área del proyecto deberá quedar en vegetación nativa."*

En ese orden de ideas, conforme al instrumento de planificación territorial del municipio de Calarcá (Q) encontramos que se determina una densidad de **10 viviendas por Ha**, y conforme al área licenciada para el proyecto, encontramos que las densidades riñen con las contenidas en las determinantes ambientales.



RESOLUCION No. 419
ARMENIA QUINDIO, 022DEL 03 DE MARZO DE
"POR MEDIO DEL CUAL SE RESUELVE UN RECURSO DE REPOSICION
INTERPUESTO EN CONTRA DE LA RESOLUCION 002195 DEL CUATRO (04) DE
NOVIEMBRE DE 2021"

Expediente 4446-2021

Que según lo observado en el SIG Quindío, se evidenció que el predio **1) LOTE DE TERRENO # 41 "EL TESORO CAMPESTRE"** ubicado en la Vereda **LA ZULIA** del Municipio de **CALARCA (Q)**, identificado con matrícula inmobiliaria número **282-43782**, se encuentra ubicado dentro de la **Reserva Forestal Central con zonificación Ley 2a**, según la Resolución 1922 del 27 de diciembre del año 2013 "*Por la cual se adopta la zonificación y el ordenamiento de la Reserva Forestal Central, establecida en la Ley 2ª de 1959 y se toman otras determinaciones*", tal y como quedo consignado en el concepto técnico emitido por el ingeniero ambiental.

Que dentro de Resolución 1922 del 27 de diciembre del año 2013 "*Por la cual se adopta la zonificación y el ordenamiento de la Reserva Forestal Central, establecida en la Ley 2ª de 1959 y se toman otras determinaciones*" podemos encontrar cuales son las actividades permitidas que se pueden desarrollar dentro de este tipo de zona es decir TIPO A y que para este caso en particular como lo es la vivienda campestre –cabañas- estructuras, no se encuentra contemplada dentro del mismo, por lo que se encuentra pertinente citar a continuación:

"ARTÍCULO 2º. TIPOS DE ZONAS. La Zonificación de las áreas de la Reserva Forestal Central de que trata el artículo precedente, se efectuará de conformidad con los siguientes tipos de zonas:

Zona Tipo A: zonas que garantizan el mantenimiento de los procesos ecológicas básicos necesarios para asegurar la oferta de servicios eco sistémicos, relacionados principalmente con la regulación hídrica y climática; la asimilación de contaminantes del aire y del agua; la formación y protección del suelo; la protección de paisajes singulares Y de patrimonio cultural; y el soporte a la diversidad biológica.

PARAGRAFO 1º: en todas las zonas antes mencionadas se podrán adelantar procesos de sustracción de conformidad con la normatividad vigente para cada caso.

Que, al considerarse suelo de protección, corresponde a la existencia de determinantes ambientales establecidas por la Corporación Autónoma Regional del Quindío C.R.Q., adoptado por la Resolución número 720 de 2010, constituyéndose así en normas de superior jerarquía, esto de conformidad con el artículo 10 de la ley 388 de 1997 y el artículo 42 de la 3930 de 2010 (modificado por el Decreto 1076 de 2015) parágrafo 1º:

"Parágrafo 1º. En todo caso cuando no exista compatibilidad entre los usos del suelo y las determinantes ambientales establecidas por la autoridad ambiental competente para el Ordenamiento Territorial, estas últimas de acuerdo con el artículo 10 de la Ley 388 de 1997 o la norma que lo modifique, adicione o sustituya, prevalecerán sobre las primeras".

Que mediante la Resolución No. 1738 del 01 de septiembre del año 2020, la Subdirección de Regulación y Control Ambiental de la Corporación Autónoma Regional del Quindío, C.R.Q., **NEGO EL PERMISO DE VERTIMIENTO DE AGUAS RESIDUALES DOMESTICAS** mediante radicado N° 10435-2017 para el predio denominado **LOTE LA ZULIA** en el que se pretendía desarrollar un proyecto denominado **TESORO CAMPESTRE** con una cabida aproximada de 76 hectáreas y conforme a los análisis efectuados a la solicitud de permiso de vertimiento, se evidenció que el predio **LOTE LA ZULIA** ubicado en el municipio de Calarcá Q., se encontraba en aproximadamente un 96% de su área dentro de la Reserva Forestal Central establecida a través de la Ley 2da de 1959, siendo claro que el objetivo principal de la reserva Forestal Central, es el desarrollo de la economía forestal y la protección de los suelos siendo incompatible la actividad que se pretendía desarrollar la cual denominan **TESORO CAMPESTRE**, siendo tanta la importancia de esta llamada Reserva Forestal Central, que de conformidad con la Ley 388 de 1997 establece que las disposiciones que reglamenten su uso y funcionamiento son consideradas normas de superior

RESOLUCION No. 419
ARMENIA QUINDIO, 022DEL 03 DE MARZO DE
"POR MEDIO DEL CUAL SE RESUELVE UN RECURSO DE REPOSICION
INTERPUESTO EN CONTRA DE LA RESOLUCION 002195 DEL CUATRO (04) DE
NOVIEMBRE DE 2021"

Expediente 4446-2021

jerarquía y deben ser tenidas en cuenta por los municipios y distritos en la elaboración y adopción de sus planes de ordenamiento territorial y en consecuencia no pueden ser desconocidas, contrariadas o modificadas.

En igual sentido, el artículo séptimo de la Resolución 1922 del 2013 *"Por la cual se adopta la zonificación y el ordenamiento de la Reserva Forestal Central, establecida en la Ley 2da de 1959 y se toman otras determinaciones"*. Establece:

"ARTICULO 7° - Determinante Ambiental. *La Reserva Forestal es una determinante ambiental y por lo tanto norma de superior jerarquía que no puede ser desconocida, contrariada o modificada en los Planes de Ordenamiento Territorial de los municipios y distritos, de acuerdo con la Constitución y la Ley. Dentro de los procesos de revisión y ajustes y/o modificación de los Planes de Ordenamiento Territorial de los municipios o distritos, las Autoridades Ambientales Regionales deberán tener en consideración la Zonificación y ordenamiento de la Reserva forestal que se acogen por medio de la presente resolución."*

Teniendo en cuenta el anterior precepto normativo, por ser una norma de carácter general y una disposición imperativa al clasificar que la Reserva Forestal Central es una determinante ambiental, esta Corporación no podía entrar a desconocerla, ahora bien, en su momento se informo que existen unos trámites de sustracción los cuales deben ser presentados ante el Ministerio de Ambiente, quienes de acuerdo a sus competencias podrán autorizar o negar las mismas en razón a su destinación, pero esto, es tema única y exclusivamente del Ministerio y no de la CORPORACION AUTONOMA REGIONAL DEL QUINDIO, de igual forma, se evidenció en los documentos aportados inicialmente para el trámite de permiso de vertimiento con Radicado No. 10435-2017 para el predio lote la zulia que la parte solicitante radico en el mes de julio de 2020 solicitud de sustracción ante la entidad competente; por tanto el trámite para obtener el permiso de vertimiento para el LOTE LA ZULIA donde se pretende llevar a cabo la construcción de un Condominio Campestre, la Subdirección encontró que no era procedente otorgar el permiso por contar el predio con una determinante ambiental.

Sin embargo, es pertinente aclarar que el predio denominado **LOTE DE TERRENO LA ZULIA- LOTE N°1**, para el desarrollo del "Proyecto inmobiliarios EL TESORO CAMPESTRE, en el municipio de Calarcá Quindío, cuenta con la **Resolución 0243 del 11 de marzo de 2021 "POR MEDIO DE LA CUAL SE SUSTRAE DE MANERA DEFINITIVA UN AREA DE LA RESERVA FORESTAL CENTRAL, ESTABLECIDA POR LA LEY SEGUNDA DE 1959, Y SE TOMAN OTRAS DETERMINACIONES, EN EL MARCO DEL EXPEDIENTE SRF542"**, expedida por el Ministerio de Ambiente y Desarrollo Sostenible.

Así las cosas, el predio cuenta con un acto administrativo mediante el cual se efectuó la sustracción definitiva de 11 hectáreas de la Reserva Forestal Central establecida en la Ley 2ª de 1959 del predio denominado Lote de terreno la Zulia - Lote No. 1 para el desarrollo del "Proyecto inmobiliario El Tesoro Campestre" en el municipio de Calarcá Quindío, tal y como lo contempla el artículo 1 de la resolución 0243 del 11 de marzo de 2021 expedida por el Ministerio de Ambiente y Desarrollo Sostenible que esta autoridad ambiental no puede desconocer, no obstante, el predio objeto de estudio actualmente no cumple con la normatividad incorporada como determinante ambiental en la Resolución 720 de 2010, emanada de la Dirección General de la Corporación Autónoma Regional del Quindío C.R.Q, toda vez que cuenta con un área de 1.343 metros cuadrados, densidad que no cumple con lo establecido para predios ubicados en suelo suburbano.



RESOLUCION No. 419
ARMENIA QUINDIO, 022DEL 03 DE MARZO DE
"POR MEDIO DEL CUAL SE RESUELVE UN RECURSO DE REPOSICION
INTERPUESTO EN CONTRA DE LA RESOLUCION 002195 DEL CUATRO (04) DE
NOVIEMBRE DE 2021"
Expediente 4446-2021

Es necesario resaltar que la Subdirección de Regulación y Control Ambiental de la CRQ MEDIANTE COMUNICADO INTERNO No 0535 del 22 de diciembre de 2017 solicitó a la oficina Asesora de planeación, análisis de determinantes ambientales para el proyecto Tesoro Campestre (62 lotes) Vereda la Zulia del municipio de Calarcá.

Que mediante comunicado interno OAP No 0535-2017 La oficina Asesora de Planeación en respuesta a la solicitud presentada por esta Subdirección, efectuó también pronunciamiento frente al proyecto el Tesoro Campestre en relación con las determinantes ambientales en las que indica las densidades tal y como se hace mención a continuación:

"La construcción de 62 viviendas campestres de aproximadamente 1.000 m², con dos zonas comunes de 6.740 m² y 1891 m². Esta densidad en la construcción de vivienda campestre NO CUMPLE con la determinante establecida por la Corporación Autónoma Regional del Quindío en cumplimiento del artículo 31 numeral de la ley 99 de 1993, donde determina que las Corporaciones Autónomas Regionales son competentes para determinar la densidad máxima de construcción de vivienda en suelo suburbano, por lo cual la Corporación Autónoma Regional del Quindío mediante Resolución 720 de 2010, por medio de la cual se expiden las Determinantes Ambientales para el Ordenamiento Territorial de los Municipios del Quindío, estableció para todos los municipios del departamento la densidad máxima de construcción en suelos suburbanos, dice texto:

"(...) no podrá ser mayor a 4 viviendas/Ha neta", entendiéndose como área neta la resultante de descontar del área bruta, áreas para la localización de infraestructura para el sistema principal y de transporte, las redes primarias de servicios públicos y las áreas de conservación y protección de recursos naturales y paisajísticos".

*Esta determinante ambiental definida por la Corporación Autónoma Regional del Quindío es de superior jerarquía a la establecida en el Acuerdo 014 de 2009, razón por lo cual **en caso que el proyecto de parcelación fuera viable**, el Municipio de Calarcá debe acatarla desde el momento de su promulgación para la evaluación de la solicitud de licencias de parcelación y la Subdirección de Regulación y Control Ambiental para aprobar el número total de sistemas de tratamiento de aguas residuales.*

*Adicionalmente, la misma ley 99 de 1993 en su artículo 31 numeral 31, determina que "no menos del 70% del área a desarrollar en dichos proyectos se destinará a la conservación de la vegetación nativa existente", esto indica que el suelo suburbano por ser un uso en el suelo rural, **un proyecto de parcelación de vivienda campestre cuando es viable** debe proteger el paisaje, tal como lo establece el principio fundante de la política ambiental del artículo 1 numeral 8 de la citada ley: "8 paisaje por ser patrimonio común deberá ser protegido".*

*Finalmente y **en caso que el proyecto de parcelación fuera viable** será necesario que la Alcaldía de Calarcá a través de su dependencia de Planeación, verificará diere constancia si el tramo del corredor vial sobre el cual se localiza el proyecto, cumple con determinado en el Artículo 34° que define lo que es un suelo suburbano. ..."*

De igual forma la oficina Asesora Jurídica de Planeación de La Corporación CRQ con su equipo de profesionales, reitera en concepto del día 16 de septiembre del año 2021 sobre las Determinantes Ambientales y Ordenamiento Territorial del Proyecto Tesoro Campestre y que esta Subdirección se acoge a lo expresado por esta oficina, en el que indica dentro de las conclusiones generales, las densidades permitidas en suelo suburbano así:

Que el día 16 de septiembre del año 2021 el Jefe de la Oficina Asesora Jurídica de Planeación de la Corporación Autónoma Regional del Quindío, emitió concepto sobre Determinantes Ambientales y Ordenamiento Territorial del Proyecto Tesoro Campestre en el que indica entre otros aspectos,



RESOLUCION No. 419
ARMENIA QUINDIO, 022DEL 03 DE MARZO DE
"POR MEDIO DEL CUAL SE RESUELVE UN RECURSO DE REPOSICION
INTERPUESTO EN CONTRA DE LA RESOLUCION 002195 DEL CUATRO (04) DE
NOVIEMBRE DE 2021"

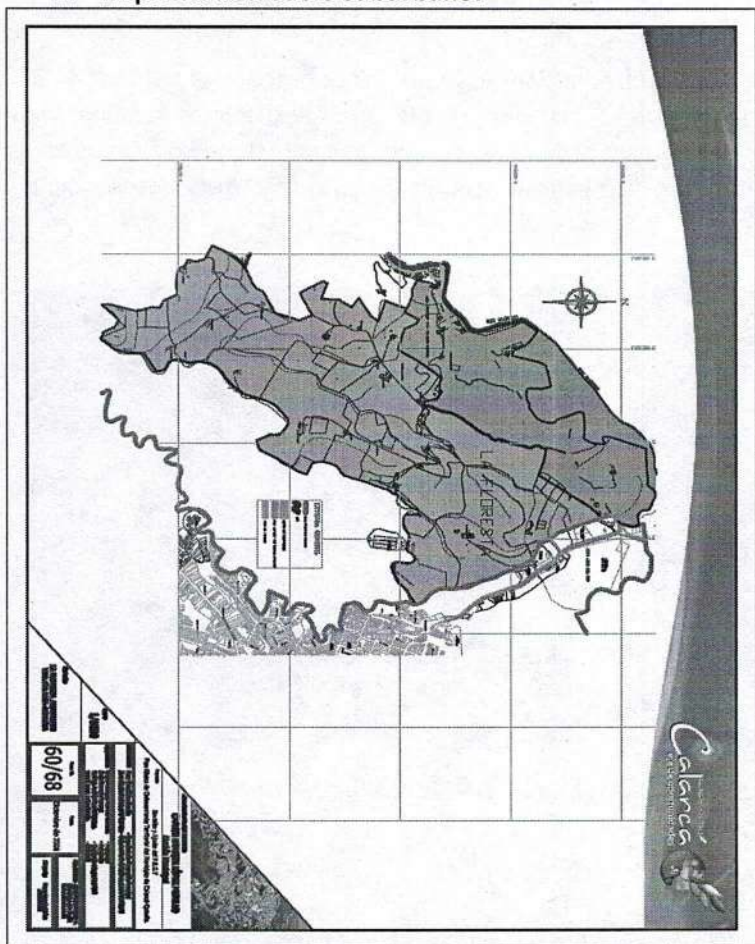
Expediente 4446-2021

que en el predio EL TESORO ubicado en la vereda LA ZULIA, existen varios lotes que se encuentran dentro de zona de influencia por nacimientos, y drenajes, siendo pertinente traer apartes del mismo dado que tiene relación con determinantes ambientales adoptadas mediante la precitada Resolución 720 de 2010 expedida por esta autoridad ambiental mediante la cual fija las determinantes para todos los municipios del Departamento del Quindío.

"(...)

COTEJOS CARTOGRÁFICOS PROYECTO TESORO CAMPESTRE, SEGÚN DETERMINANTES AMBIENTALES Y EL ORDENAMIENTO TERRITORIAL:

1. Implantación suelo suburbano.



4. Determinantes Ambientales Nacimientos de Agua:

4.1. Antecedentes

- Visita técnica realizada el día 23 de junio de 2021 consignada en el acta No 46457, a través de la cual se recolecta información de carácter ambiental sobre el predio La Zulia, localizado en la vereda La Floresta, zona rural del municipio de Calarcá.
- Mediante correo electrónico el señor Cristian Cerón enviado el día 30/06/2021 anexa levantamiento topográfico "MT 01" del 02/07/2019, elaborado por Intecnova Constructora; relacionado con el proyecto "Conjunto residencial Tesoro Campestre.

4.2. Descripción de la actividad



RESOLUCION No. 419
ARMENIA QUINDIO, 022DEL 03 DE MARZO DE
"POR MEDIO DEL CUAL SE RESUELVE UN RECURSO DE REPOSICION
INTERPUESTO EN CONTRA DE LA RESOLUCION 002195 DEL CUATRO (04) DE
NOVIEMBRE DE 2021"
Expediente 4446-2021

El día 23 de junio del 2021, Equipo técnico de la Corporación Autónoma Regional del Quindío, realizó visita técnica al predio denominado La Zulia, identificado con código predial nacional No. 631300001000000030124000000000, con el fin de verificar las posibles determinantes ambientales con las que cuenta el predio, en especial las relacionadas con la localización de fuentes hídricas superficiales que afectarían el uso de dicho suelo.

En primera medida, es preciso indicar, que previamente a la visita técnica realizada, se desarrolló un trabajo de revisión de la cartografía oficial contenida en el Sistema de Información Geográfico-SIG QUINDÍO, con el fin de identificar en la capa correspondiente a drenajes Sencillos (escala 1:10.000), posibles zonas que pudiesen presentar afloramientos y/o nacimientos, y fuentes hídricas superficiales, que pudiesen causar algún tipo de afectación al uso del suelo, esta información, se constituye como insumo principal para recorrido realizado en los predios citados previamente.

El recorrido se inicia sobre el sector Este del predio (**WP-310**), en las coordenadas Latitud: 4° 32' 27.1"N Longitud: -75° 39' 15.0"W, punto que, de acuerdo con la capa de drenajes sencillos (SIG Quindío), se encuentra afloramiento, sin embargo, de acuerdo con las condiciones observadas en campo este punto se encuentra localizado sobre plantación de café y no se observa presencia de agua.



Figura 1. Afloramiento SIG-sin presencia de agua



Figura 2. Condiciones afloramiento SIG



Figura 3. Cultivo de café

RESOLUCION No. 419
ARMENIA QUINDIO, 022DEL 03 DE MARZO DE
"POR MEDIO DEL CUAL SE RESUELVE UN RECURSO DE REPOSICION
INTERPUESTO EN CONTRA DE LA RESOLUCION 002195 DEL CUATRO (04) DE
NOVIEMBRE DE 2021"
Expediente 4446-2021

El recorrido continúa hacia las coordenadas Latitud: 4° 32' 15.9"N Longitud: -75° 39' 14.9"W (WP-311), lugar en el cual se encuentra el inicio de sembrado denominado comúnmente "Platanilla", posteriormente, en las coordenadas Latitud: 4°32'14.8"N Longitud: -75°39'15.4"W se evidencia nacimiento y/o afloramiento de agua (WP-312), y posterior conformación de cauce, tomando punto de control (WP-313) este último en las coordenadas Latitud: 4° 32' 14.2"N Longitud: -75° 39' 15.9"W



Figura 4. Sector con afloramiento de agua



Figura 5. Punto de control afloramiento

De acuerdo con la información recolectada previamente a través del SIG, se procede a localizar punto que demarca nacimiento de agua, localizado hacia el NE del área (WP-314), iniciando sobre las coordenadas Latitud: 4° 32' 10.0"N Longitud: -75° 39' 10.1"W, punto en el cual según la capa de drenajes, es el inicio de un drenaje, sin embargo, durante la inspección en campo no se evidenció afloramiento y/o presencia de fuente hídrica. Posteriormente se continuó descenso en función de la pendiente hasta llegar al WP-315 localizado en las coordenadas Latitud: 4° 32' 11.10"N Longitud: -75° 39' 17.0"W, donde se evidencia estructura en concreto.



Figura 6. Afloramiento SIG-sin presencia de agua



Figura 7. Estructura en concreto

RESOLUCION No. 419
ARMENIA QUINDIO, 022DEL 03 DE MARZO DE
"POR MEDIO DEL CUAL SE RESUELVE UN RECURSO DE REPOSICION
INTERPUESTO EN CONTRA DE LA RESOLUCION 002195 DEL CUATRO (04) DE
NOVIEMBRE DE 2021"

Expediente 4446-2021

El recorrido continúa en dirección de la pendiente, en donde se evidencia nacimiento y/o afloramiento de agua (WP-316) sobre las coordenadas Latitud: 4°32'11.1"N Longitud:-75°39'17.0"W, de allí se toma punto de control con el objetivo de identificar la conformación de cauce permanente (WP-317) en las coordenadas Latitud: 4°32'11.3"N Longitud: -75°39'18.4"W sitio en el cual, se identificó estructura en concreto para la recolección de agua de este afluente.



Figura 8. Afloramiento con presencia de agua



Figura 9. Conformación de cauce



Figura 10. Estructura de recolección de aguas

El recorrido continúa hacia el sector SE del área, donde de acuerdo con el análisis previo del SIG Quindío y según la capa de drenajes, es el inicio de un drenaje, sin embargo, en este sitio se encuentra localizado el inicio de gradual y no se halló presencia de agua. Este sitio fue caracterizado como **WP-318** con las coordenadas Latitud: 4°32'4.6"N Longitud: -75°39'18.5"W.

RESOLUCION No. 419
ARMENIA QUINDIO, 022DEL 03 DE MARZO DE
"POR MEDIO DEL CUAL SE RESUELVE UN RECURSO DE REPOSICION
INTERPUESTO EN CONTRA DE LA RESOLUCION 002195 DEL CUATRO (04) DE
NOVIEMBRE DE 2021"
Expediente 4446-2021



Figura 11. Afloramiento SIG sin presencia de agua, inicio guadua

El recorrido continúa en el interior del guadua, donde se observa cambio en las condiciones de la pendiente del terreno y punto de afloramiento y/o nacimiento de agua (WP-319) en las coordenadas Latitud: 4°32'4.3"N Longitud -75°39'20.5"W, adicionalmente se toma punto de control (WP-320) en las coordenadas Latitud 4°32'5.1"N Longitud -75°39'21.4"W, lugar en el cual se observa conformación de cauce.



Figura 12. Afloramiento con presencia de agua



Figura 13. Punto de control afloramiento

El recorrido continúa hacia el sector SW del área, donde de acuerdo con la capa de drenajes sencillo del sistema de información geográfica SIG Quindío, se localiza nacimiento, en este punto fue posible identificar cobertura asociada y conformación de cauce (WP-321" en las coordenadas

RESOLUCION No. 419
ARMENIA QUINDIO, 022DEL 03 DE MARZO DE
"POR MEDIO DEL CUAL SE RESUELVE UN RECURSO DE REPOSICION
INTERPUESTO EN CONTRA DE LA RESOLUCION 002195 DEL CUATRO (04) DE
NOVIEMBRE DE 2021"

Expediente 4446-2021

Latitud 4°32'2.3"N Longitud -75°39'25.9"W, desde este punto, aproximadamente 12.33 metros (en sentido de la pendiente) se halló estructura en concreto (dique) (WP-322) en las coordenadas Latitud 4°32'2.3"N Longitud -7539'26.3"W.



Figura 14. Afloramiento SIG-presencia de agua, cobertura vegetal



Figura 15. Conformación de cauce



Figura 16. Dique



Adicionalmente se tomó punto de control posterior a la estructura con el objetivo de evidenciar continuidad en el cauce (WP-323) en las coordenadas Latitud: 4°32'2.4" N Longitud -75°39'28.2" W.

RESOLUCION No. 419
ARMENIA QUINDIO, 022DEL 03 DE MARZO DE
"POR MEDIO DEL CUAL SE RESUELVE UN RECURSO DE REPOSICION
INTERPUESTO EN CONTRA DE LA RESOLUCION 002195 DEL CUATRO (04) DE
NOVIEMBRE DE 2021"
Expediente 4446-2021




Figura 17. Dirección de cauce



Figura 18. Cauce conformado

Desde el punto caracterizado como WP-323 aproximadamente 71 mts en sentido sur, se localiza punto de intersección de dos afluentes (WP-324) en las coordenadas Latitud 4°32'00.12"N Longitud -75°39'28.6"W.



Por último, se georreferencia estructura en concreto (box culvert) localizada (WP-325) en las coordenadas 4°31'58.4"N Longitud -75°39'23.8"W, aproximadamente 156 metros, en sentido SE del punto anterior.

RESOLUCION No. 419
ARMENIA QUINDIO, 022DEL 03 DE MARZO DE
"POR MEDIO DEL CUAL SE RESUELVE UN RECURSO DE REPOSICION
INTERPUESTO EN CONTRA DE LA RESOLUCION 002195 DEL CUATRO (04) DE
NOVIEMBRE DE 2021"
Expediente 4446-2021



Figura 21. Estructura (Box Culvert)

Localización de los puntos georreferenciados en campo (23/06/2021)

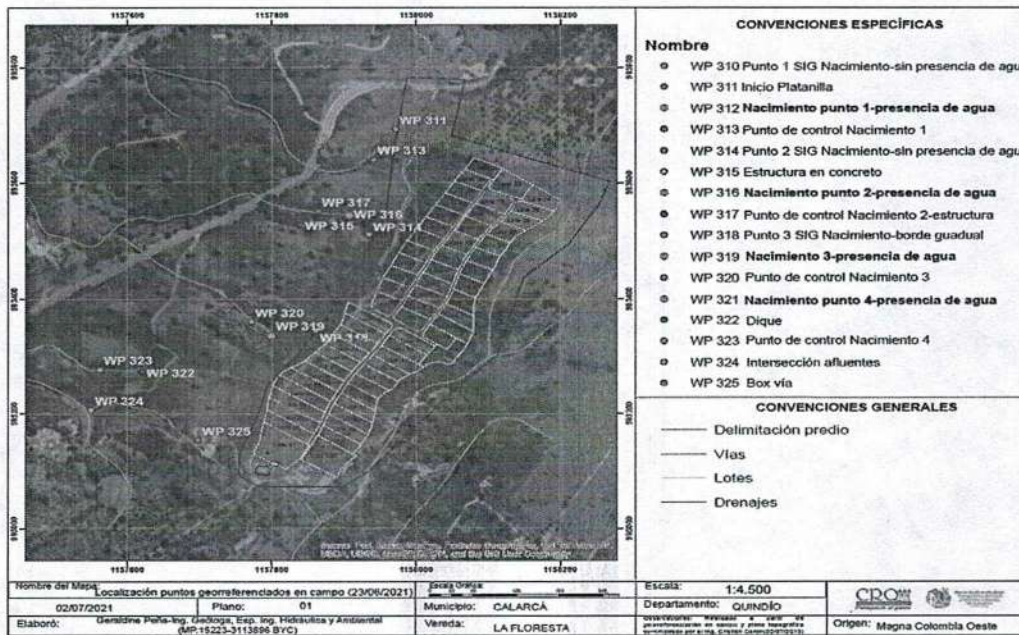


Figura 22. Localización de puntos georreferenciados en campo

La

Figura 22 indica los puntos que fueron georreferenciados en campo, durante el desarrollo del recorrido realizado el 23/06/2021 y los cuales quedaron consignados en el acta de visita No. 46457.

RESOLUCION No. 419
ARMENIA QUINDIO, 022DEL 03 DE MARZO DE
"POR MEDIO DEL CUAL SE RESUELVE UN RECURSO DE REPOSICION
INTERPUESTO EN CONTRA DE LA RESOLUCION 002195 DEL CUATRO (04) DE
NOVIEMBRE DE 2021"
Expediente 4446-2021



4.3. Determinantes Ambientales Drenajes, implantación Proyecto Tesoro Campestre.

4.3.1. PENDIENTES

La pendiente de un terreno se relaciona con la morfología y dinámica de todas las formas del relieve; todas ellas tienen un umbral límite que las clasifica o jerarquiza de acuerdo con su geometría; es decir, la pendiente constituye un factor que favorece la delimitación de los procesos y los tipos de formas que se encuentran en el terreno.

En este caso Para la elaboración del mapa de pendientes deberán utilizarse los rangos de pendientes propuestos por el Instituto Geográfico Agustín Codazzi -IGAC que se describen a continuación:

Tabla 1. Rangos de pendientes. (MADS, 2014)

Rangos de Pendientes (Fuente: IGAC, 2013.)			
SÍMBOLO	GRADIENTE %	DESCRIPCIÓN	Grados
a	0 - 3	Plano	0 - 1,72
b	3 - 7	Ligeramente inclinado	1,72 - 4,00
c	7 - 12	Moderadamente inclinado	4,00 - 6,84
d	12 - 25	Fuertemente inclinado	6,84 - 14,04
e	25 - 50	Ligeramente escarpado	14,04 - 26,57
f	50 - 75	Moderadamente escarpado	26,57 - 36,87
g	> 75	Fuertemente escarpado	> 36,87

Adicionalmente, el Acuerdo No. 015 del 31/10/2000 "POR EL CUAL SE ADOPTA EL PLAN BÁSICO DE ORDENAMIENTO TERRITORIAL DEL MUNICIPIO DE CALARCÁ PARA EL PERIODO COMPRENDIDO ENTRE LOS AÑOS 2000 Y 2009, SE DEFINEN LOS USOS DEL SUELO PARA LAS DIFERENTES ZONAS DE LAS ÁREAS RURAL Y URBANA, SE ESTABLECEN LAS REGLAMENTACIONES URBANÍSTICAS CORRESPONDIENTES Y SE FORMULAN LOS PLANES PARCIALES Y COMPLEMENTARIOS PARA EL DESARROLLO TERRITORIAL DEL MUNICIPIO" establece en el artículo 29, numeral 3 - f:

RESOLUCION No. 419
ARMENIA QUINDIO, 022DEL 03 DE MARZO DE
"POR MEDIO DEL CUAL SE RESUELVE UN RECURSO DE REPOSICION
INTERPUESTO EN CONTRA DE LA RESOLUCION 002195 DEL CUATRO (04) DE
NOVIEMBRE DE 2021"
Expediente 4446-2021

... () f. Las áreas de pendiente o suelos donde la topografía irregular presente pendientes superiores al 30% no podrán urbanizarse y serán conservadas y protegidas... ()

Así mismo el artículo 37 dispone:

ARTÍCULO 37.- RETIRO DE QUIEBRES DE TALUD: Establézcase un retiro de diez (10) metros a partir de la corona o de la base del talud, en el cual se restringen las construcciones.




Figura 23. Mapa de pendientes

Tal y como se ilustra en la

Figura 23, actualmente existen 4 zonas con un área total correspondiente a 7223.357 m² que poseen pendientes mayores a los 36.87° (cuyo gradiente se encuentra entre los 50% a >75%) y que corresponde a terreno moderadamente a fuertemente escarpado, puntualmente estas zonas podrían estar afectando parcialmente los lotes: 6, 8, 10, 12, 14, 16, 18, 20, 21, 26, 27, 28, 29, 30, 31 y 32.

4.3.2. ÁREAS DE PROTECCIÓN Y CONSERVACIÓN HÍDRICA (ÁREAS DE INFLUENCIA): de acuerdo con la normativa vigente Decreto 1076 de 2015, en su Artículo 2.2.1.1.17.6 *Áreas forestales protectoras y entre las cuales se considera, las enunciadas en el literal e) las áreas que se determinen como de influencia sobre cabeceras y nacimiento de los ríos y quebradas, sean estos permanentes o no. Y lo complementa con lo definido en el Artículo 2.2.1.1.18.2 Protección y conservación de los bosques, e indica lo que se entiende por áreas forestales protectoras:*

- a) Los nacimientos de fuentes de aguas en una extensión por lo menos de 100 metros a la redonda, medidos a partir de su periferia.
- b) Una faja no inferior a 30 metros de ancha, paralela a las líneas de mareas máximas, a cada lado de los cauces de los ríos, quebradas y arroyos, sean permanentes o no, y alrededor de los lagos o depósitos de agua.
- c) Los terrenos con pendientes superiores al 100% (45°)

RESOLUCION No. 419
ARMENIA QUINDIO, 022DEL 03 DE MARZO DE
"POR MEDIO DEL CUAL SE RESUELVE UN RECURSO DE REPOSICION
INTERPUESTO EN CONTRA DE LA RESOLUCION 002195 DEL CUATRO (04) DE
NOVIEMBRE DE 2021"
Expediente 4446-2021

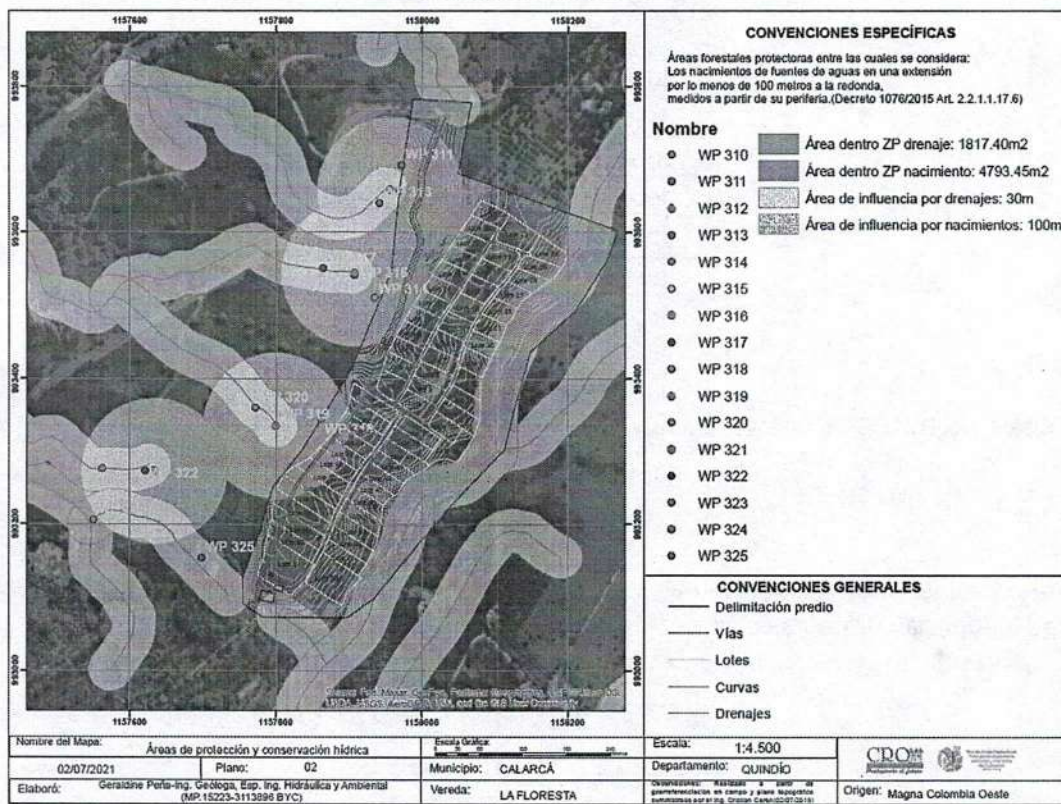


Figura 24. Zonas de protección y conservación hídrica.

De acuerdo con la información recolectada durante la visita técnica realizada al predio denominado LA ZULIA, fue posible identificar 4 afloramientos y/o nacimientos de fuentes hídricas superficiales, y que posteriormente conforman un cauce con película de aguas, ubicadas dentro del mencionado predio, los cuales generan limitaciones al uso del suelo y pueden afectar el desarrollo de las actividades que se pretendan ejecutar dentro del predio evaluado.

Cabe recordar, que, según lo estipulado en la Normatividad ambiental colombiana frente a las limitantes por Franjas Forestales protectoras, las cuales se encuentran inmersas en el artículo 2.2.1.1.18.2 del Decreto 1076 de 2015, por tratarse de un nacimiento de Agua, deberán respetarse como mínimo una franja de 100 metros a la redonda del punto determinado como nacimiento y posteriormente unas franjas de 30 metros a cada lado de la fuente hídrica en suelos rurales.

Es así como en la Figura 24. se ubican espacialmente los puntos inspeccionados en las diferentes coordenadas capturadas en campo, siendo pertinente destacar que solo en el WP-312 (Latitud: 4° 32' 14.8"N Longitud: -75° 39' 15.4"W), WP-316 (Latitud: 4° 32' 11.1"N Longitud: -75° 39' 17.0"W), WP-319 (Latitud: 4° 32' 4.3"N Longitud: -75° 39' 20.5"W) y WP-321 (Latitud: 4° 32' 2.3"N Longitud: -75° 39' 25.9"W) se evidencian los puntos de nacimiento y/o afloramiento, adicionalmente se evidencian las zonas forestales protectoras de los mismos.

En este sentido, los lotes que se encuentran siendo afectados por este componente son:

Tabla 2. Áreas de lotes que se encuentran dentro de zona de influencia por nacimientos

Lote	Área (m ²)
lote 40	60.4808
lote 42	217.603



RESOLUCION No. 419
ARMENIA QUINDIO, 022DEL 03 DE MARZO DE
"POR MEDIO DEL CUAL SE RESUELVE UN RECURSO DE REPOSICION
INTERPUESTO EN CONTRA DE LA RESOLUCION 002195 DEL CUATRO (04) DE
NOVIEMBRE DE 2021"

Expediente 4446-2021

Lote	Área (m ²)
lote 44	436.209
lote 46	599.339
lote 48	709.292
lote 50	786.821
lote 52	819.223
lote 54	651.952
lote 56	147.333
lote 14	17.6895
lote 12	155.102
lote 10	190.462
lote 8	56.3835
Total	4793.45m²

Así mismo, se identificó que existen algunos lotes que se encuentran parcialmente dentro de las zonas de influencia por drenajes, cuya área corresponde a 1817.40m², así:

Tabla 3. Áreas de lotes que se encuentran dentro de zona de influencia por drenajes

Lote	Área (m ²)
Lote 24	152.915
lote 25	137.866
lote 26	166.462
lote 27	154.097
lote 28	219.673
lote 29	203.308
lote 30	161.823
lote 31	140.789
lote 32	160.247
lote 33	206.395
lote 34	113.826
Total	1817.40

(...)"

Finalmente el Jefe de la Oficina Asesora Jurídica de Planeación de la Corporación Autónoma Regional del Quindío junto con otros profesionales, en su concepto del día 16 de septiembre del año 2021, se pronuncia sobre las Determinantes Ambientales y Ordenamiento Territorial para el Proyecto Tesoro Campestre mediante el cual concluye y recomienda lo siguiente:

"(...)

4.3.3. CONCLUSIONES Y RECOMENDACIONES COMPONENTE TÉCNICO

El señor Cristian Cerón enviado el día 30/06/2021 anexa levantamiento topográfico "MT 01" del 02/07/2019, elaborado por Intecnova Constructora. Esta sirvió de base para la generación del mapa de pendientes del terreno a partir de la digitalización de las curvas de nivel y asignación del valor de las cotas presentes en el plano digital.

Tal y como se ilustra en la

Figura 23, actualmente existen 4 zonas con un área total correspondiente a 7223.357 m² que poseen pendientes mayores a los 36.87° (cuyo gradiente se encuentra entre los 50% a >75%) y que corresponde a terreno moderadamente a fuertemente escarpado, puntualmente estas zonas



RESOLUCION No. 419
ARMENIA QUINDIO, 022DEL 03 DE MARZO DE
"POR MEDIO DEL CUAL SE RESUELVE UN RECURSO DE REPOSICION
INTERPUESTO EN CONTRA DE LA RESOLUCION 002195 DEL CUATRO (04) DE
NOVIEMBRE DE 2021"

Expediente 4446-2021

podrían estar afectando parcialmente los lotes: 6, 8, 10, 12, 14, 16, 18, 20, 21, 26, 27, 28, 29, 30, 31 y 32.

De acuerdo con la información recolectada durante la visita técnica realizada al predio denominado LA ZULIA, fue posible identificar 4 afloramientos y/o nacimientos de fuentes hídricas superficiales, y que posteriormente conforman un cauce con película de aguas, ubicadas dentro del mencionado predio, los cuales generan limitaciones al uso del suelo y pueden afectar el desarrollo de las actividades que se pretendan ejecutar dentro del predio evaluado.

El área de los lotes que se encuentra siendo comprometida con relación a las zonas de influencia por áreas de protección y conservación, puntualmente por nacimientos corresponde a 4793.45m² (Tabla 3).

Se identificó que existen algunos lotes que se encuentran parcialmente dentro de las zonas de influencia por drenajes, cuya área corresponde a 1817.40m² (Tabla 4)

Los puntos georreferenciados en campo fueron capturados por medio del uso de GPS Garmin Etrex 30x.

Es claro que dentro de la implantación del proyecto existe conflicto con drenaje natural ronda hídrica en el costado nor - occidental del proyecto, donde el reloteo se sobrepone al drenaje natural existente.

Según lo expuesto técnicamente y los cotejos cartográficos se encontró que el proyecto con su urbanismo y parcelación se encontró que en algunos lotes se traslapan parcialmente con la Determinante Ambiental, Nacimientos de Agua.

5. JURISPRUDENCIA DEL TRIBUNAL ADMINISTRATIVO DEL QUINDÍO EN ASUNTOS RELACIONADOS A PERMISOS DE VERTIMIENTOS.

En estudio de un caso similar, respecto a una negación de un permiso de vertimientos para el proyecto La Fontana, ubicado en el municipio de Circasia (Q), el tribunal en sentencia No. 001-2021-035 del (21) de marzo del 2021, se manifestó respecto al proceder de la autoridad ambiental, en estudio de las determinantes ambientales, en especial, lo referente a las densidades contenidas en la resolución 720 de 2010; situación sobre la cual se advierte un conflicto en el expediente en estudio, tanto desde el ordenamiento, como en la licencia allegada.

En conclusión, las razones que respaldan la decisión contenida en la Resolución 308 de 2019 no denotan una violación al debido proceso en tanto la referencia que la autoridad ambiental hizo sobre las licencias urbanísticas otorgadas a la Sociedad Top Flight tuvo lugar ante la imperiosa necesidad de establecer el cumplimiento de las políticas de conservación del medio ambiente, encontrando que el predio no satisface lo establecido en la Resolución 720 de 2010 expedida por la misma autoridad ambiental para fijar las determinantes de todos los municipios del Departamento del Quindío, concretamente en lo relacionado con las densidades máximas de vivienda suburbana. Igualmente no se puede pasar por alto que la revisión que la CRQ efectuó sobre la vigencia de las licencias, tenía como objeto establecer la incidencia frente a la declaratoria del área protegida como Distrito de Conservación de Suelos Barbas Bremen y que la llevó a concluir la inexistencia de una situación consolidada.

De lo expuesto no logra advertir la Sala que la autoridad ambiental con la expedición del acto se hubiese arrogado la función de hacer un juicio de legalidad sobre las licencias, en los términos argüidos por la parte actora, porque aunque identificó una posible transgresión de la normatividad ambiental, su decisión en nada afectó las habilitaciones dadas por el municipio de Circasia y en este sentido lo que dispuso fue remitir la decisión al ente territorial, a la Procuraduría Provincial



RESOLUCION No. 419
ARMENIA QUINDIO, 022DEL 03 DE MARZO DE
"POR MEDIO DEL CUAL SE RESUELVE UN RECURSO DE REPOSICION
INTERPUESTO EN CONTRA DE LA RESOLUCION 002195 DEL CUATRO (04) DE
NOVIEMBRE DE 2021"

Expediente 4446-2021

para asuntos Ambientales y a su propia oficina jurídica para que desplegaran las actuaciones respectivas acorde con sus competencias.

6. EXPEDICIÓN DE LICENCIAS DE PARCELACIÓN.

Como ha sostenido la Corporación Autónoma Regional del Quindío - C.R.Q. en diferentes espacios del orden administrativo y judicial, en virtud de la ley 99 de 1993, no es competente la entidad para hacer control de legalidad frente a los actos administrativos expedidos por Curadores Urbanos o Autoridades Municipales en ejercicio de actuaciones urbanísticas, siendo los únicos legitimados para tal fin, los Jueces de la República.

De ese modo, no se realizarán análisis frente a la expedición y contenido de las mismas, máxime cuando las mismas se encuentran ejecutadas, y no se conoce de declaración de nulidad o suspensión por parte de la jurisdicción contencioso – administrativa; por lo cual, las mismas se presumen legales, situación respetada por la entidad.

7. DOCUMENTOS PARA LA EXPEDICIÓN DE LICENCIA DE PARCELACIÓN.

Tal cual se refirió en el acápite anterior, la Corporación no tiene competencia jurisdiccional ni funcional para realizar control legal a las licencias que expiden los curadores urbanos o los municipios en el ejercicio de las actuaciones urbanísticas.

Sin embargo, debe analizarse el contexto bajo el cual se expide la licencia de parcelación, toda vez que conforme a lo dispuesto en el decreto 1077 de 2015 y en la resolución 462 de 2017, el requisito de permiso de vertimiento y/o permiso ambiental, debe acreditarse en el trámite de dicha autorización.

Al respecto, el numeral 3, del artículo 3 de la resolución 462 de 2017 indica:

Artículo 3. Documentos adicionales para la licencia de parcelación. Cuando se trate de licencia de parcelación, además de los requisitos previstos en el artículo 1º de la presente resolución, se deberán aportar los siguientes documentos:

3. Copia de las autorizaciones que sustenten la forma en que se prestarán los servicios públicos domiciliarios de agua potable y saneamiento básico, o las autorizaciones y permisos ambientales para el uso y aprovechamiento de los recursos naturales renovables en caso de autoabastecimiento y el pronunciamiento de la Superintendencia de Servicios Públicos de conformidad con lo dispuesto en los artículos 16 y 79 numeral 17 de la Ley 142 de 1994.

Los artículos 5 y 6 de la resolución 462 de 2017, definen los documentos a considerar para la expedición de licencias de construcción, donde no se contemplan como exigencia, permisos ambientales y/o de vertimientos.

De ese modo, debe considerarse que el permiso de vertimiento debe acreditarse durante el trámite de expedición de la licencia de parcelación.

8. CONCEPTOS DE USOS DE SUELO.

Conforme a los conceptos de uso de suelo allegados al expediente, así como a consulta realizada sobre el PBOT del municipio de Calarcá (Q), es claro que el uso es compatible con la zonificación del predio, permitiéndose el desarrollo de VU: Vivienda unifamiliar, PVC: Parcelación vivienda campestre, PVCM: Parcelación vivienda campestre multifamiliar, entre otros, con lo cual, es dable concluir la compatibilidad del uso.



RESOLUCION No. 419
ARMENIA QUINDIO, 022 DEL 03 DE MARZO DE
"POR MEDIO DEL CUAL SE RESUELVE UN RECURSO DE REPOSICION
INTERPUESTO EN CONTRA DE LA RESOLUCION 002195 DEL CUATRO (04) DE
NOVIEMBRE DE 2021"

Expediente 4446-2021

Es de resaltar que la entidad requirió al solicitante aclaración de los conceptos de uso de suelo, situación no acogida, razón por la cual, se realizó el análisis con la información existente en el expediente.

9. CONCLUSIONES GENERALES

1º Las licencias expedidas para el proyecto urbanístico gozan de presunción de legalidad, se encuentra ejecutadas y en materia de derechos encontramos una situación jurídica consolidada; sobre lo cual, no existe algún tipo de reparo, en el sentido de que no es función de la C.R.Q. hacer control de legalidad sobre las licencias urbanísticas que expidan los curadores urbanos o las autoridades municipales.

2º Conforme a los conceptos de uso de suelo allegados al expediente, a la zonificación del predio, se puede concluir que existe compatibilidad entre el uso del suelo y el proyecto urbanístico.

3º La resolución 720 del 2010, plantea en materia de densidades que para vivienda suburbana No podrá ser mayor a 4 viviendas/Ha neta.

Densidades máximas vivienda suburbana. Las densidades máximas de vivienda a las que se sujetará el desarrollo de los suelos suburbanos en los municipios del Departamento del Quindío estarán limitadas por los siguientes criterios:

- No podrá ser mayor a 4 viviendas/Ha neta. Se entiende como área neta la resultante de descontar del área bruta, áreas para la localización de infraestructura para el sistema principal y de transporte, las redes primarias de servicios públicos y las áreas de conservación y protección de los recursos naturales y paisajísticos.
- El respeto a los suelos de protección o áreas de conservación y protección presentes en el área objeto de la intervención.

En igual sentido, las resoluciones 1774 del 19 de junio y 3088 del 10 de octubre expedidas ambas en 2018, por parte de la CRQ, en las cuales se regula la definición de la extensión máxima de los corredores viales suburbanos de los municipios del Departamento del Quindío, contemplan lo siguiente, respecto a las densidades para vivienda suburbana:

Se entiende por densidad máxima de vivienda suburbana, el número de viviendas por unidad de área bruta, medida en hectáreas.

- Para vivienda campestre no podrá ser mayor a 4 viviendas/Ha neta (Lotes de 2500 metros cuadrados). Se entiende como área neta la resultante de descontar del área bruta, áreas para la localización de infraestructura para el sistema principal y de transporte, las redes primarias de servicios públicos y las áreas de conservación y protección de los recursos naturales y paisajísticos; el predio no podrá ser inferior a 2 hectáreas (Unidad Mínima de Actuación) y no menos de 70% del área del proyecto deberá quedar en vegetación nativa.

En ese orden de ideas, conforme al instrumento de planificación territorial del municipio de Calarcá (Q) encontramos que se determina una densidad de 10 viviendas por Ha, y conforme al área licenciada para el proyecto, encontramos que las densidades riñen con las contenidas en las determinantes ambientales.

Además, se debe tener en cuenta que de los 61 lotes que hacen parte de la licencia de urbanismo del proyecto Tesoro Campestre, Predio La zulia, objeto del presente concepto, solo cumplen con estas densidades establecidas por la directriz dada por la autoridad ambiental regional CRQ, mediante la Resolución 720 de 2010, que adopta las determinantes ambientales y demás



RESOLUCION No. 419
ARMENIA QUINDIO, 022DEL 03 DE MARZO DE
"POR MEDIO DEL CUAL SE RESUELVE UN RECURSO DE REPOSICION
INTERPUESTO EN CONTRA DE LA RESOLUCION 002195 DEL CUATRO (04) DE
NOVIEMBRE DE 2021"

Expediente 4446-2021

lineamientos para el ordenamiento territorial en el departamento del Quindío, los lotes No.59 con un área total de 2.793mts2 y el lote No. 61 con un área total de 3.463 Mts2.

4º Según el cotejo cartográfico realizado por el profesional encargado, se identifica que la implantación del proyecto está en conflicto con algunas determinantes ambientales presentes el área del proyecto urbanístico de la referencia.

Visto lo anterior, esta Subdirección en armonía interpretativa de lo sustentado líneas atrás y específicamente al concepto emitido por la Oficina Asesora de Planeación del día 16 de septiembre del año 2021 sobre las Determinantes Ambientales y Ordenamiento Territorial del Proyecto Tesoro Campestre en lo relacionado con las densidades en suelo suburbano, reitera que se acoge a lo mencionado en el citado concepto para No otorgar el permiso de vertimiento de aguas residuales domésticas y para el caso particular el lote de terreno # 41 cuenta un área de **1.343 metros cuadrados, densidad que no cumple con lo establecido para predios ubicados en suelo suburbano.**

Que dado lo anterior, y teniendo en cuenta que el señor **CRISTIAN CAMILO CERON ALZATE** identificado con cédula de ciudadanía N° 1.094.943.027 quien actúa en calidad de Representante Legal de la Sociedad **GEMA CONSTRUCTORA S.A.S** identificada con el NIT N° 901083488-4, y a su vez como apoderado de la señora **ZULMA RAMIREZ LONDOÑO** identificada con cédula de ciudadanía No 24.569.737, y de la sociedad **AGROPECUARIA ALR S.A.S** identificada con el NIT No 901.389.0977-9 ambas copropietaria del predio denominado **1) LOTE DE TERRENO # 41 "EL TESORO CAMPESTRE"** ubicado en la Vereda **LA ZULIA** del Municipio de **CALARCA (Q)**, identificado con matrícula inmobiliaria N° **282-43782**, y ficha catastral **00-01-0003-01-24-000**, entregó todos los documentos necesarios a la solicitud de permiso de vertimiento, pero el mismo no es posible de acuerdo a que no cumple con las densidades para vivienda suburbana la cual **No podrá ser mayor a 4 viviendas/Ha neta** la cual se constituye como determinante ambiental incorporada en la Resolución 720 de 2010, emanada de la Dirección General de la C.R.Q., situación que origina la negación del permiso de vertimiento de aguas residuales domésticas, viéndose esta entidad con elementos de juicio para negar el correspondiente permiso de vertimientos para el predio denominado: **1) LOTE DE TERRENO # 41 "EL TESORO CAMPESTRE"** ubicado en la Vereda **LA ZULIA** del Municipio de **CALARCA (Q)**, identificado con matrícula inmobiliaria N° **282-43782**. Por tanto se procede a correr traslado a la autoridad competente en el asunto para el análisis de los tamaños permitidos en los predios ubicados en suelo suburbano, ya que como se pudo evidenciar este no cumple como se dispondrá en la parte resolutive del presente acto administrativo para que realicen sus respectivos análisis respecto a lo de su competencia.

Que para el día 4 de noviembre de 2021 la Subdirección de Regulación y Control Ambiental emite la Resolución 2195 **"POR MEDIO DE LA CUAL SE NIEGA UN PERMISO DE VERTIMIENTO DE AGUAS RESIDUALES DOMÉSTICAS PARA UNA VIVIENDA CAMPESTRE QUE SE PRETENDE CONSTRUIR EN EL PREDIO 1) LOTE DE TERRENO # 41 "EL TESORO CAMPESTRE" Y SE ADOPTAN OTRAS DISPOSICIONES"**. Acto administrativo notificado al correo electrónico **gerenciagamaconstructora@gmail.com**, el día 09 de noviembre del año 2021 al señor **CRISTIAN CAMILO CERON ALZATE** identificado con cédula de ciudadanía N° 1.094.943.027 quien actúa en calidad de REPRESENTANTE LEGAL de la sociedad **GEMA CONSTRUCTORA S.A.S** identificada con el NIT N° 901083488-4, y a su vez como apoderado de la señora **ZULMA RAMIREZ LONDOÑO** identificada con cédula de ciudadanía N° 24.569.737 y de la sociedad **AGROPECUARIA ARL S.A.S** identificada con el NIT N° 901-389.977-9 ambas COPROPIETARIAS radicado 17593.

Que para el día 22 de noviembre del año 2021, mediante radicado número 14179-21el señor **SANTIAGO LOAIZA JARAMILLO**, identificado con cédula de ciudadanía número 1.094.927.205 expedida en Armenia y con tarjeta profesional No.257.723, del Consejo Superior de la Judicatura actuando en calidad de apoderado del señor **CRISTIAN CAMILO CERON ALZATE** identificado con



RESOLUCION No. 419
ARMENIA QUINDIO, 022DEL 03 DE MARZO DE
"POR MEDIO DEL CUAL SE RESUELVE UN RECURSO DE REPOSICION
INTERPUESTO EN CONTRA DE LA RESOLUCION 002195 DEL CUATRO (04) DE
NOVIEMBRE DE 2021"

Expediente 4446-2021

cédula de ciudadanía N° 1.094.943.027 quien actúa en calidad de Representante Legal de la Sociedad **GEMA CONSTRUCTORA S.A.S** identificada con el NIT N° 901083488-4, y a su vez como apoderado de la señora **ZULMA RAMIREZ LONDOÑO** identificada con cédula de ciudadanía N° 24.569.737 y de la sociedad **AGROPECUARIA ARL S.A.S.** identificada con el NIT N° 901-389.977-9 ambas COPROPIETARIAS, interpone Recurso de Reposición contra la Resolución N° **2195** del **4 de noviembre** del año **2021**, "**POR MEDIO DE LA CUAL SE NIEGA UN PERMISO DE VERTIMIENTO DE AGUAS RESIDUALES DOMÉSTICAS PARA UNA VIVIENDA CAMPESTRE QUE SE PRETENDE CONSTRUIR EN EL PREDIO 1) LOTE DE TERRENO # 41 "EL TESORO CAMPESTRE" Y SE ADOPTAN OTRAS DISPOSICIONES**" perteneciente al trámite solicitado mediante radicado N° **4446-2021**.

PROCEDENCIA DEL RECURSO DE REPOSICIÓN INTERPUESTO

Que antes de entrar a realizar el análisis jurídico del recurso de reposición interpuesto por el señor **SANTIAGO LOAIZA JARAMILLO**, identificado con cédula de ciudadanía número 1.094.927.205 expedida en Armenia y con tarjeta profesional No.257.723, del Consejo Superior de la Judicatura actuando en calidad de apoderado del señor **CRISTIAN CAMILO CERON ALZATE** identificado con cédula de ciudadanía número 1.094.943.027 expedida en Armenia quien actúa en calidad de Representante Legal de la Sociedad **GEMA CONSTRUCTORA S.A.S** identificada con el NIT N° 901083488-4, y a su vez como apoderado de la señora **ZULMA RAMIREZ LONDOÑO** identificada con cédula de ciudadanía N° 24.569.737 y de la sociedad **AGROPECUARIA ARL S.A.S.** identificada con el NIT N° 901-389.977-9 ambas COPROPIETARIAS del predio denominado **1) LOTE DE TERRENO #41 "EL TESORO CAMPESTRE"** ubicado en la Vereda **LA ZULIA** del Municipio de **CALARCA (Q)**, identificado con matrícula inmobiliaria N° **280-43782**, del trámite con radicado **4446-2021**, la Subdirección de Regulación y Control Ambiental entrará a evaluar sí en efecto, el recurso reúne los requisitos necesarios para su procedencia.

Que la Ley 1437 de 2011 "*Código de Procedimiento Administrativo y de lo Contencioso Administrativo*", desarrolla a partir del artículo 74 y siguientes el Capítulo correspondiente a los recursos, en el cual se determina la procedencia de éstos contra los actos administrativos, la improcedencia, oportunidad y presentación, requisitos, pruebas, entre otros, los cuales estipulan lo siguiente:

"Artículo 74. Recursos contra los actos administrativos. Por regla general, contra los actos definitivos procederán los siguientes recursos:

1. El de reposición, ante quien expidió la decisión para que la aclare, modifique, adicione o revoque.
2. El de apelación, para ante el inmediato superior administrativo o funcional con el mismo propósito.

No habrá apelación de las decisiones de los Ministros, Directores de Departamento Administrativo, superintendentes y representantes legales de las entidades descentralizadas ni de los directores u organismos superiores de los órganos constitucionales autónomos.

Tampoco serán apelables aquellas decisiones proferidas por los representantes legales y jefes superiores de las entidades y organismos del nivel territorial.



RESOLUCION No. 419
ARMENIA QUINDIO, 022DEL 03 DE MARZO DE
"POR MEDIO DEL CUAL SE RESUELVE UN RECURSO DE REPOSICION
INTERPUESTO EN CONTRA DE LA RESOLUCION 002195 DEL CUATRO (04) DE
NOVIEMBRE DE 2021"

Expediente 4446-2021

NOTA: El texto subrayado fue declarado EXEQUIBLE por la Corte Constitucional mediante Sentencia C-248 de 2013.

3. El de queja, cuando se rechace el de apelación.

El recurso de queja es facultativo y podrá interponerse directamente ante el superior del funcionario que dictó la decisión, mediante escrito al que deberá acompañarse copia de la providencia que haya negado el recurso.

De este recurso se podrá hacer uso dentro de los cinco (5) días siguientes a la notificación de la decisión.

Recibido el escrito, el superior ordenará inmediatamente la remisión del expediente, y decidirá lo que sea del caso.

Artículo 75. Improcedencia. No habrá recurso contra los actos de carácter general, ni contra los de trámite, preparatorios, o de ejecución excepto en los casos previstos en norma expresa.

Artículo 76. Oportunidad y presentación. Los recursos de reposición y apelación deberán interponerse por escrito en la diligencia de notificación personal, o dentro de los diez (10) días siguientes a ella, o a la notificación por aviso, o al vencimiento del término de publicación, según el caso. Los recursos contra los actos presuntos podrán interponerse en cualquier tiempo, salvo en el evento en que se haya acudido ante el juez.

Los recursos se presentarán ante el funcionario que dictó la decisión, salvo lo dispuesto para el de queja, y si quien fuere competente no quisiere recibirlos podrán presentarse ante el procurador regional o ante el personero municipal, para que ordene recibirlos y tramitarlos, e imponga las sanciones correspondientes, si a ello hubiere lugar.

El recurso de apelación podrá interponerse directamente, o como subsidiario del de reposición y cuando proceda será obligatorio para acceder a la jurisdicción.

Los recursos de reposición y de queja no serán obligatorios.

Artículo 77. Requisitos. Por regla general los recursos se interpondrán por escrito que no requiere de presentación personal si quien lo presenta ha sido reconocido en la actuación. Igualmente, podrán presentarse por medios electrónicos.

Los recursos deberán reunir, además, los siguientes requisitos:

1. Interponerse dentro del plazo legal, por el interesado o su representante o apoderado debidamente constituido.
2. Sustentarse con expresión concreta de los motivos de inconformidad.
3. Solicitar y aportar las pruebas que se pretende hacer valer.



RESOLUCION No. 419
ARMENIA QUINDIO, 022DEL 03 DE MARZO DE
"POR MEDIO DEL CUAL SE RESUELVE UN RECURSO DE REPOSICION
INTERPUESTO EN CONTRA DE LA RESOLUCION 002195 DEL CUATRO (04) DE
NOVIEMBRE DE 2021"

Expediente 4446-2021

4. Indicar el nombre y la dirección del recurrente, así como la dirección electrónica si desea ser notificado por este medio.

Sólo los abogados en ejercicio podrán ser apoderados. Si el recurrente obra como agente oficioso, deberá acreditar la calidad de abogado en ejercicio, y prestar la caución que se le señale para garantizar que la persona por quien obra ratificará su actuación dentro del término de dos (2) meses.

Si no hay ratificación se hará efectiva la caución y se archivará el expediente.

Para el trámite del recurso el recurrente no está en la obligación de pagar la suma que el acto recurrido le exija. Con todo, podrá pagar lo que reconoce deber.

Artículo 78. Rechazo del recurso. *Si el escrito con el cual se formula el recurso no se presenta con los requisitos previstos en los numerales 1, 2 y 4 del artículo anterior, el funcionario competente deberá rechazarlo. Contra el rechazo del recurso de apelación procederá el de queja.*

Artículo 79. Trámite de los recursos y pruebas. *Los recursos se tramitarán en el efecto suspensivo.*

Los recursos de reposición y de apelación deberán resolverse de plano, a no ser que al interponerlos se haya solicitado la práctica de pruebas, o que el funcionario que ha de decidir el recurso considere necesario decretarlas de oficio.

Cuando con un recurso se presenten pruebas, si se trata de un trámite en el que interviene más de una parte, deberá darse traslado a las demás por el término de cinco (5) días.

Cuando sea del caso practicar pruebas, se señalará para ello un término no mayor de treinta (30) días. Los términos inferiores podrán prorrogarse por una sola vez, sin que con la prórroga el término exceda de treinta (30) días.

En el acto que decreta la práctica de pruebas se indicará el día en que vence el término probatorio.

Artículo 80. Decisión de los recursos. *Vencido el período probatorio, si a ello hubiere lugar, y sin necesidad de acto que así lo declare, deberá proferirse la decisión motivada que resuelva el recurso.*

La decisión resolverá todas las peticiones que hayan sido oportunamente planteadas y las que surjan con motivo del recurso."

Que una vez evaluados los anteriores requisitos, la Subdirección de Regulación y Control Ambiental de la Corporación Autónoma Regional del Quindío C.R.Q., encuentra acorde a la luz de los artículos 74, 76 y 77 de la Ley 1437 de 2011, la presentación del recurso de reposición impetrado por el señor **SANTIAGO LOAIZA JARAMILLO**, identificado con cédula de ciudadanía número 1.094.925.204 expedida en Armenia y con tarjeta profesional No.257.723, del Consejo Superior de la Judicatura actuando en calidad de apoderado del señor **CRISTIAN CAMILO CERON ALZATE** identificado con cédula de ciudadanía N° 1.094.943.027 quien actúa en calidad de Representante Legal de la Sociedad **GEMA CONSTRUCTORA S.A.S** identificada con el NIT N° 901083488-4, y a su vez como apoderado de la señora **ZULMA RAMIREZ LONDOÑO** identificada



RESOLUCION No. 419
ARMENIA QUINDIO, 022DEL 03 DE MARZO DE
"POR MEDIO DEL CUAL SE RESUELVE UN RECURSO DE REPOSICION
INTERPUESTO EN CONTRA DE LA RESOLUCION 002195 DEL CUATRO (04) DE
NOVIEMBRE DE 2021"

Expediente 4446-2021

con cédula de ciudadanía N° 24.569.737 y de la sociedad **AGROPECUARIA ARL S.A.S.** identificada con el NIT N° 901-389.977-9 ambas COPROPIETARIAS del predio denominado **1) LOTE DE TERRENO # 41 "EL TESORO CAMPESTRE"** ubicado en la Vereda **LA ZULIA** del Municipio de **CALARCA (Q)**, identificado con matrícula inmobiliaria N° **280-43782**, del trámite con radicado **4446-2021** en contra la Resolución No. 2195 del 04 de noviembre del año 2021, toda vez que el mismo es viable desde la parte procedimental, dado que el recurso presentado reúne los requisitos y términos consagrados en la citada norma, habida cuenta que el mismo se interpuso por los interesados (propietaria) a través de abogado, para lo cual este despacho le **RECONOCE** personería Jurídica al señor **SANTIAGO LOAIZA JARAMILLO**, identificado con cédula de ciudadanía número 1.094.927.205 expedida en Armenia y con tarjeta profesional No.257.723, del Consejo Superior de la Judicatura para actuar en el presente recurso, dentro de la correspondiente oportunidad legal, ante el funcionario competente, que para este caso es el Subdirector de Regulación y Control Ambiental de la Corporación Autónoma Regional del Quindío, aportando la dirección para recibir notificación, sustentó los motivos de inconformidad y demás requisitos legales exigidos en la norma *ibídem*.

ARGUMENTOS EXPUESTOS POR EL RECURRENTE

Que el recurrente señor **SANTIAGO LOAIZA JARAMILLO**, identificado con cédula de ciudadanía número 1.094.925.204 expedida en Armenia y con tarjeta profesional No.257.723, del Consejo Superior de la Judicatura actuando en calidad de apoderado del del señor **CRISTIAN CAMILO CERON ALZATE** identificado con cédula de ciudadanía número 1.094.943.027 expedida en Armenia quien actúa en calidad de Representante Legal de la Sociedad **GEMA CONSTRUCTORA S.A.S** identificada con el NIT N° 901083488-4, y a su vez como apoderado de la señora **ZULMA RAMIREZ LONDOÑO** identificada con cédula de ciudadanía N° 24.569.737 y de la sociedad **AGROPECUARIA ARL S.A.S.** identificada con el NIT N° 901-389.977-9 ambas COPROPIETARIAS del predio denominado **1) LOTE DE TERRENO #41 "EL TESORO CAMPESTRE"** ubicado en la Vereda **LA ZULIA** del Municipio de **CALARCA (Q)**, identificado con matrícula inmobiliaria N° **280-43782**, fundamentó el recurso de reposición, en los siguientes términos:

"(...) I. Contra los argumentos de la negación.

Contra el argumento "1": "cuenta con un área de 1.343 metros cuadrados, densidad que no cumple con lo establecido para predios ubicados en suelo suburbano"

*El lote # 41 si cumple con la densidad exigida mediante resolución 720 de 2010 de la CRQ aplicable al proyecto el Tesoro Campestre, en esta se indica que la densidad permitida es de 4 viviendas por hectárea, la cual supone infinitas posibilidades de tamaños de lote, pues no restringe la extensión mínima de cada uno de ellos; normatividad que fue tenida en cuenta por la autoridad competente al momento de expedición de la licencia de parcelación sobre el lote de mayor extensión identificado con el folio de matrícula inmobiliaria número **282 -7892 con una extensión de 48 hectáreas 4.457 metros cuadrados.***



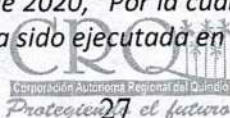
RESOLUCION No. 419
ARMENIA QUINDIO, 022DEL 03 DE MARZO DE
"POR MEDIO DEL CUAL SE RESUELVE UN RECURSO DE REPOSICION
INTERPUESTO EN CONTRA DE LA RESOLUCION 002195 DEL CUATRO (04) DE
NOVIEMBRE DE 2021"
Expediente 4446-2021

Para empezar, es necesario hacer claridad que, el bien inmueble respecto del cual se solicita el permiso de vertimientos de aguas residuales, corresponde al LOTE DE TERRENO NÚMERO 41 "EL TESORO CAMPESTRE", UBICADO EN LA VEREDA LA ZULIA, DEL ÁREA RURAL DEL MUNICIPIO DE CALARCÁ, DEPARTAMENTO DEL QUINDÍO, con área de 1.343 metros cuadrados y coeficiente de copropiedad de 1.7723%, comprendido por los siguientes linderos referidos al sistema de referencia oficial Magna -Sirgas y proyección cartográfica Gauss Kruger con origen Oeste: **LINDERO 1 (Norte):** Con el Lote 39 Tesoro Campestre. Partiendo del punto N° 192 con coordenadas (1157958.69 m. E, 993313.96 m.N) en sentido Sureste en línea de lindero con una distancia acumulada de 61.33 m Aprox, hasta el punto N° 193 (1158010.34 m. E, 993280.76 m.N), (intersección de línea lindero a borde de vía interna). **LINDERO 2 (Norte):** Con el Lote 36 Tesoro Campestre. Partiendo del punto N° 193 con coordenadas (1158010.34 m. E, 993280.76 m.N) en sentido Sureste en línea de lindero con una distancia acumulada de 7.96 m Aprox, hasta el punto N° 124 (1158017.12 m. E, 993276.58 m.N), (intersección de línea lindero y cerramiento). **LINDERO 3 (Este):** Con el Lote Protección Ambiental Tesoro Campestre Partiendo del punto N° 124 con coordenadas (1158017.12 m. E, 993276.58 m.N) en sentido Suroeste en línea de lindero y cerramiento con una distancia acumulada de 22.69 m Aprox, pasando por el pto123 hasta el punto N° 122 (1157998.45 m. E, 993264.09 m.N), (intersección de línea lindero y cerramiento). **LINDERO 4 (Sur):** Con el Lote 41 Tesoro Campestre. Partiendo del punto N° 122 con coordenadas (1157998.45 m. E, 993264.09 m.N) en sentido Noroeste en línea de lindero con una distancia acumulada de 61.68 m Aprox, hasta el punto N° 191 (1157946.93 m. E, 993298.00 m.N), (intersección de línea lindero a borde de vía interna). **LINDERO 5 (Oeste):** Con el Lote Vía Interna Tesoro Campestre. Partiendo del punto N° 191 con coordenadas (1157946.93 m. E, 993298.00 m.N) en sentido Noreste en línea de lindero con una distancia acumulada de 19.94 m Aprox, hasta el punto N° 192 (1157958.69 m. E, 993313.96 m.N), (intersección de línea lindero y cerramiento). Punto inicial y final del presente alinderamiento. Inmueble identificado con la matrícula inmobiliaria número 282-43782, el cual hace parte de la ficha catastral número 00-01-0000-0003-0124-0000-00000

En cuanto a su creación jurídica, se tiene que el anterior inmueble surge de un bien inmueble en mayor extensión identificado con el folio de matrícula inmobiliaria número 282-7892, con una extensión de 48 hectáreas 4.457 metros cuadrados, el cual fue objeto de parcelación mediante escritura pública número 3274 del 14 de noviembre de 2019, otorgada en la Notaria Tercera de Armenia, debidamente inscrita en la Oficina de Registro de Instrumentos Públicos de Calarcá, obteniendo el predio identificado con el folio de matrícula inmobiliaria número 282 43151, el cual fue objeto de constitución de reglamento de propiedad horizontal mediante escritura pública número 3361 del 16 de diciembre de 2020, otorgada en la Notaria Tercera de Armenia, debidamente inscrita en la Oficina de Registro de Instrumentos Públicos de Calarcá. naciendo a la vida jurídica el bien inmueble objeto de solicitud.

Así pues, es evidente que, para el nacimiento del bien inmueble objeto de solicitud, se requirió de la expedición de múltiples autorizaciones urbanísticas otorgadas por la autoridad competente, esto es, la Secretaría de Planeación del Municipio de Calarcá, que a la fecha son:

1. Resolución No. 363 del 28 de diciembre de 2018 "Por la cual se otorga licencia de subdivisión y parcelación", modificada mediante Resolución 067 del 8 de abril de 2019, aclarada mediante Resolución No. 323 del 5 de noviembre de 2019, la cual ha sido ejecutada en un 100%
2. Permiso de movimiento de tierras No. 010-19 del 25 de junio de 2019, el cual ha sido ejecutado en un 100%.
3. Resolución No. 010 del 3 de febrero de 2020, "Por la cual se otorga una Licencia de Construcción en la modalidad cerramiento", la cual ha sido ejecutada en un 100%.





RESOLUCION No. 419
ARMENIA QUINDIO, 022DEL 03 DE MARZO DE
"POR MEDIO DEL CUAL SE RESUELVE UN RECURSO DE REPOSICION
INTERPUESTO EN CONTRA DE LA RESOLUCION 002195 DEL CUATRO (04) DE
NOVIEMBRE DE 2021"

Expediente 4446-2021

4. Resolución No. 006 del 1 de septiembre de 2020, por medio de la cual se otorga una "Aprobación de planos de propiedad horizontal".

Que las anteriores resoluciones corresponden a actos administrativos en firme, de conformidad con lo estipulado por el artículo 88 de la Ley 1437 de 2011, cuyo tenor reza:

ARTÍCULO 88. PRESUNCIÓN DE LEGALIDAD DEL ACTO ADMINISTRATIVO. Los actos administrativos se presumen legales mientras no hayan sido anulados por la Jurisdicción de lo Contencioso Administrativo. Cuando fueren suspendidos, no podrán ejecutarse hasta tanto se resuelva definitivamente sobre su legalidad o se levante dicha medida cautelar"

Que precisamente, confirmando la presunción de legalidad de los actos administrativos, el 18 de octubre de 2019, la Subdirección a su cargo expidió el "INSTRUCTIVO PARA ATENDER SOLICITUDES DE PERMISO DE VERTIMIENTO", el cual fue socializado mediante acta del día 16 de noviembre del 2019 en las instalaciones de la Corporación Autónoma Regional del Quindío, donde se dejó constancia de lo siguiente:

"(..) se hace entrega al Director General del Decálogo (sic) y se exponen las situaciones más relevantes y más puntuales sobre las cuales se vienen presentando inconvenientes al momento de las decisiones de fondo mediante acto administrativo y se traen como ejemplo los casos relacionados como **CONDominio ANGELES DEL BOSQUE, CONDominio ZIMBAWE**, entre otros. Situaciones que pueden enmarcarse como preexistencias y situaciones jurídicas consolidadas, además de la disposición establecida en el artículo 87 de la Ley 1955 de 2019 (Negrilla y mayúscula fuera del texto)

De la lectura del aludido instructivo, resulta imprescindible traer a colación lo establecido respecto a las solicitudes que recaen sobre predios que cuentan con licencias urbanísticas, así:

"En la Subdirección de Regulación y Control Ambiental se encuentran diferentes solicitudes de permisos de vertimientos para predios que fueron subdivididos (suelo rural) o parcelados (suelo sub urbano), que cuentan con actos administrativos en los que aprueban dichas actuaciones y en algunos la construcción de los mismos. **Frente a esta situación y siendo coherentes con el ordenamiento jurídico se considera que se debe dar aplicación a dicha presunción** y en caso de encontrarse o evidenciarse posibles irregularidades, que los actos administrativos se ordenen dar traslado a las entidades autoridades competentes para que determinen las acciones pertinentes de acuerdo a su competencia.

El artículo 88 de la Ley 1437 de 2011 establece:

ARTÍCULO 88. PRESUNCIÓN DE LEGALIDAD DEL ACTO ADMINISTRATIVO. Los actos administrativos se presumen legales mientras no hayan sido anulados por la Jurisdicción de lo Contencioso Administrativo Cuando fueren suspendidos, no podrán ejecutarse hasta tanto se resuelva definitivamente sobre su legalidad o se levante dicha medida cautelar.

En concordancia con lo anterior, esta Subdirección se permite traer a colación el artículo 87 de la Ley 1955 de 2019:

"ARTÍCULO 87. SEGURIDAD JURÍDICA EN EL ORDENAMIENTO TERRITORIAL. El principio de seguridad jurídica deberá estar inmerso en las acciones y actuaciones urbanísticas, a fin de propender por la inversión y estabilidad a mediano y largo plazo del sector edificador.

El otorgamiento de una licencia urbanística en cualquiera de sus modalidades crea derechos y obligaciones de carácter particular para el titular de la licencia, y de carácter colectivo para la comunidad en general y las entidades territoriales correspondientes.



RESOLUCION No. 419
ARMENIA QUINDIO, 022DEL 03 DE MARZO DE
"POR MEDIO DEL CUAL SE RESUELVE UN RECURSO DE REPOSICION
INTERPUESTO EN CONTRA DE LA RESOLUCION 002195 DEL CUATRO (04) DE
NOVIEMBRE DE 2021"
Expediente 4446-2021

Para los titulares de las licencias urbanísticas, el otorgamiento de una licencia reconoce derechos de construcción y desarrollo, ya sea parcelando, urbanizando o construyendo en los predios objeto de la misma, y genera para su titular una serie de deberes en los términos y condiciones autorizados en el acto administrativo que la adopta.

En los eventos en que la licencia urbanística comprenda obligaciones de cesión de áreas para espacio público o construcción de equipamiento público, se entenderá que la licencia urbanística reconoce derechos colectivos al espacio público de las áreas de cesión que surgen como consecuencia del proyecto urbanístico licenciado y de las obras de infraestructura en servicios públicos y vías de la malla vial arterial que se ejecuten por efecto de la concesión de la licencia.

PARÁGRAFO. *El acto administrativo que adopte la concertación ambiental en el proceso de formulación de un plan parcial se sujetará a las determinantes ambientales incorporadas en el trámite de revisión o modificación de los planes de ordenamiento territorial"*

De lo anterior, se puede deducir que los actos administrativos que fueron emitidos por la autoridad o la entidad administrativa competente crea derechos de carácter particular o colectivo, los cuales gozan de legalidad hasta que son declarados de nulidad por la jurisdicción de lo contencioso administrativo, en concordancia con esto la Honorable Corte Constitucional ha reiterado lo siguiente, en Sentencia C069-95:

La existencia del acto administrativo está ligada al momento en que la voluntad de la Administración se manifiesta a través de una decisión. El acto administrativo existe, tal como lo señala la doctrina, desde el momento en que es producido por la Administración, y en sí mismo lleva envuelta la prerrogativa de producir efectos jurídicos, es decir, de ser eficaz. De igual manera, la existencia del acto administrativo está ligada a su vigencia, la cual se da por regla general desde el momento mismo de su expedición, condicionada, claro está, a la publicación o notificación del acto, según sea de carácter general o individual.

El Consejo de Estado ha expresado su criterio en reiteradas oportunidades en cuanto que el acto administrativo existe desde que se expide, y su eficacia está condicionada a su publicación o notificación. A juicio de la Corte Constitucional es aceptable el criterio mencionado, según el cual los actos administrativos existen desde el momento en que se profieren, y su validez y eficacia están condicionadas a la publicación o notificación, según se trate de un acto de carácter general, impersonal y abstracto, o de un acto de carácter particular, personal y concreto.

Así mismo, el acto administrativo puede ser inexistente, y se distingue del acto viciado de nulidad, que, aunque tiene plena existencia jurídica, solamente desaparece mediante la declaración de nulidad por parte de la jurisdicción contencioso administrativa.

En esta forma, el acto administrativo tiene carácter ejecutorio, produce sus efectos jurídicos una vez cumplidos los requisitos de publicación o notificación, lo cual faculta a la Administración a cumplirlo o a hacerlo cumplir.

La fuerza ejecutoria de los actos administrativos, es decir, su ejecutividad, depende entonces de dos aspectos fundamentales: la presunción de legalidad del acto administrativo, siempre que no haya sido desvirtuada, y su firmeza, que se obtiene según el artículo 62 del Decreto 01 de 1984, cuando contra los actos administrativos no proceda ningún recurso, o los recursos interpuestos se hayan decidido, o no se interpongan recursos o se renuncie expresamente a ellos, o cuando haya lugar a la perención, o se acepten los desistimientos.

El profesor Jorge Olivera Toro considera que las condiciones de ejecutoriedad de los actos administrativos son:





RESOLUCION No. 419
ARMENIA QUINDIO, 022DEL 03 DE MARZO DE
"POR MEDIO DEL CUAL SE RESUELVE UN RECURSO DE REPOSICION
INTERPUESTO EN CONTRA DE LA RESOLUCION 002195 DEL CUATRO (04) DE
NOVIEMBRE DE 2021"

Expediente 4446-2021

- a) La existencia de un acto administrativo
- b) Que ese acto sea perfecto:
- c) Que tenga condiciones de exigibilidad, es decir, que sea capaz de producir efectos jurídicos, que sea ejecutivo, y Que ordene positiva o negativamente al particular y éste no lo acate voluntariamente.

Los fundamentos de la ejecutoriedad del acto administrativo son de carácter político y jurídico.

El primero deriva de la urgencia de la satisfacción de las necesidades sociales que la administración debe atender, las cuales no permiten demora de ninguna naturaleza. Los intereses generales no pueden tener obstáculo o retraso en su satisfacción. El segundo de los fundamentos, o sea el jurídico, radica en la presunción de legitimidad que tiene el acto administrativo, presunción "juris tantum", o sea, que admite prueba en contrario"

La Subdirección de Regulación y Control Ambiental en armonía interpretativa de lo sustentado en líneas atrás, encuentra procedente dar aplicación a la presunción de legalidad de los actos administrativos que son emitidos por las autoridades competentes, por lo tanto, a los tramites de solicitud de permiso de vertimiento que se sustenten dentro de sus documentos que cuentan con licencia de urbanismo, parcelación, subdivisión y/o construcción, **LOS PERMISOS DE VERTIMIENTO SE OTORGARAN**, en caso de evidenciar que existen posibles o presuntas irregularidades, esta Subdirección a través del acto administrativo definitivo ordenara el traslado del mismo para que las autoridades competentes determinen las acciones pertinentes. Con esto, la Corporación Autónoma Regional del Quindío a través de la Subdirección de Control Ambiental estaría actuando dentro de sus funciones de otorgar permisos ya su vez estaría actuando dentro del marco legal sin desconocer derechos que han reconocido otras autoridades ni tampoco estaría actuando por fuera de su competencia por entrar a reconocer la legalidad o no de las licencias que de conformidad con el ordenamiento jurídico gozan de presunción de legalidad y solamente por vía jurisdiccional puede ser declarada la nulidad."

(Negrilla y mayúscula fuera del texto)

Es evidente que el objetivo de este Decálogo, es el de unificar la postura de la Corporación al momento de estudiar y otorgar los permisos de vertimiento, como en efecto se configura, prueba de esto es que la Subdirección a su cargo ha manifestado en varias autorizaciones que se acoge a los lineamientos suscritos por la Dirección general de la entidad, mediante el acta de reunión del 16 de noviembre del año 2019, otorgando, entre otros, los siguientes permisos de vertimientos:

- Resolución No. 3153 del 13 de diciembre de 2019, "Por medio de la cual se otorga un permiso de vertimientos de aguas residuales domésticas y se adoptan otras disposiciones".
- Resolución 900 del 22 de mayo de 2020 "Por medio de la cual se otorga un permiso de vertimientos de aguas residuales domésticas y se adoptan otras disposiciones".

Cabe resaltar que, en esta última, esto es, la Resolución 900 del 22 de mayo de 2020, el Despacho a cargo reconoce las limitaciones de sus competencias al momento de estudiar solicitudes de permisos de vertimientos, señalando al respecto:

"Que con todo lo anterior tenemos que la vivienda campestre que se pretende construir y que de ser posible por la autoridad competente, esta contaría con un sistema de tratamiento de aguas residuales, que se implementaría para mitigar los posibles impacto que generare to actividad doméstica en la vivienda, **la competencia de esta subdirección está dada únicamente para determinar la viabilidad del sistema de tratamiento de aguas residuales que se puedan generar; pero no para autorizar o negar construcciones, pues eso corresponde a otras autoridades, y es en este sentido es que esta Subdirección amparada en lo manifestado por la corte constitucional,**



RESOLUCION No. 419
ARMENIA QUINDIO, 022DEL 03 DE MARZO DE
"POR MEDIO DEL CUAL SE RESUELVE UN RECURSO DE REPOSICION
INTERPUESTO EN CONTRA DE LA RESOLUCION 002195 DEL CUATRO (04) DE
NOVIEMBRE DE 2021"

Expediente 4446-2021

podrá definir sobre el otorgamiento o negación del permiso de vertimientos con todo lo anterior la Subdirección de Regulación y Control Ambiental de la CRQ, decidirá de fondo a la solicitud, lo cual se dispondrá en la parte RESOLUTIVA del presente acto administrativo." (Negrilla fuera del texto)

Así pues, no es claro el porqué de, si la Subdirección por usted representada ha manifestado en múltiples actuaciones que se acoge a los lineamientos del reiterado Instructivo respecto de presunción de legalidad de las licencias urbanísticas en proyectos como San Miguel, Zimbawe y Ángeles del Bosque, aun cuando este último se encuentra en el Distrito de Conservación de Suelos Barbas Bremen: dicha presunción no es tenida en cuenta al momento de estudiar la solicitud objeto de recurso.

Por el contrario, la Subdirección a su cargo sigue desconociendo la validez y legalidad de las licencias urbanísticas que sirvieron de fundamento para la creación del lote de terreno objeto de solicitud, en especial la licencia de parcelación, puesto que, negar la solicitud de permiso de vertimiento con el argumento que el lote no cumple con la densidad establecida para el suelo suburbano mediante la Resolución No. 720 del 2010 proferida por la Corporación, demuestra que el Despacho a su cargo no reconoce que la Secretaría de Planeación del Municipio de Calarcá si tuvo en cuenta las determinantes ambientales de densidad establecida por la Corporación, las cuales, debido a la extensión del predio de más de 40 hectáreas, si cumple a satisfacción.

Por lo tanto, se considera que la Subdirección de Regulación y Control Ambiental de la Corporación Autónoma Regional del Quindío, en aras de velar por la protección del ambiente. debe determinar si el sistema propuesto es el indicado para mitigar los impactos que se podrían generar producto de los vertimientos generados por las construcciones realizadas en el lote situación que ya fue verificada por parte del equipo técnico de la Subdirección encargado de la evaluación, tal como consta en el expediente objeto de solicitud.

No obstante, y con el fin de brindar una mayor claridad al respecto, se tiene que, el día 14 de 2018 fecha de radicación en legal y debida forma de la solicitud de licencia de parcelación del lote de terreno matriz sobre a cual se desarrolló el Proyecto El Tesoro Campestre esto es, el identificado con el folio de matrícula inmobiliaria número 282-7892, con una extensión de 48 hectáreas 4:457 metros cuadrados, éste cumplía a satisfacción las determinantes ambientales contenidas en la Resolución 720 de 2010 proferida por la Corporación Autónoma Regional del Quindío, mediante la cual se expiden los determinantes ambientales del Departamento del Quindío, donde se estableció la densidad máxima en la construcción de viviendas en los suelos suburbanos del Departamento, que corresponde a cuatro (4) viviendas por hectárea neta, entendida ésta como el área restante una vez descontadas las áreas para la localización de infraestructura para el sistema principal y de transporte, las redes primarias de servicios públicos y las " áreas de conservación y protección de los recursos naturales paisajísticos"

Esto, toda vez que el lote de terreno identificado con al follo de matrícula inmobiliaria número 282-7892, tal como consta en el certificado de tradición expedido por la Oficina de Registro de Instrumentos Públicos de Calarcá, tenía un área de 48 hectáreas 4.457 metros cuadrados, la cual, una vez descontadas las áreas aludidas, cumple a satisfacción con el área neta necesaria para la construcción de 61 viviendas.

Ahora bien, respecto de la interpretación realizada por su despacho al momento de establecer que cuatro (4) viviendas por hectárea equivale a lotes con una extensión mínima de dos mil quinientos metros cuadrados (2.500m²) se tiene que es una equivalencia errónea y arbitraria, de la cual la Corporación es conocedora y aceptante, prueba de esto, es la expedición de las Resoluciones Nos. 1774 del 19 de junio de 2018 y 3088 del 10 de octubre de 2018, mediante las cuales se definen las extensiones máximas de los corredores suburbanos (NO SUELO. SUBURBANO), en las cuales cambia su redacción y establece taxativamente que la densidad máxima para las viviendas suburbanas es de lotes de terreno de 2.500 metros cuadrados, así:

RESOLUCION No. 419
ARMENIA QUINDIO, 022DEL 03 DE MARZO DE
"POR MEDIO DEL CUAL SE RESUELVE UN RECURSO DE REPOSICION
INTERPUESTO EN CONTRA DE LA RESOLUCION 002195 DEL CUATRO (04) DE
NOVIEMBRE DE 2021"
Expediente 4446-2021

"(...)

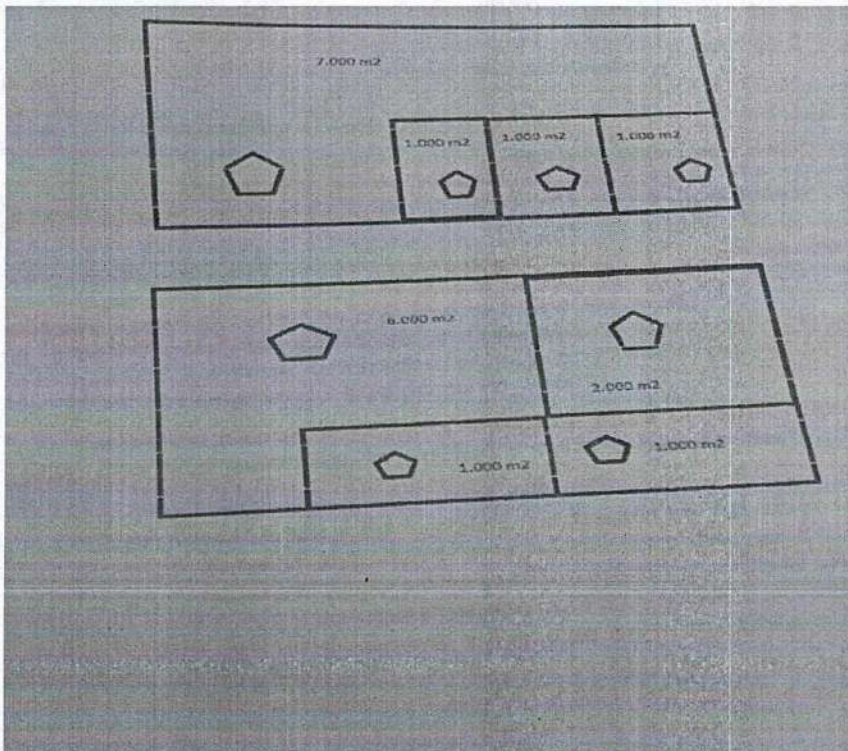
Se entiende por densidad máxima de vivienda suburbana, el número de viviendas por unidad de área bruta, medida en hectáreas.

. Para vivienda campestre no podrá ser mayor a 4 viviendas/Ha neta (**LOTES DE 2500 METROS CUADRADOS**). Se entiende como área neta la resultante de descontar del área bruta, áreas para la localización de infraestructura para el sistema principal y de transporte, las redes primarias de servicios públicos y las áreas de conservación y protección de los recursos naturales y paisajísticos; el predio no podrá ser interior a 2 hectáreas (Unidad Mínima de Actuación) y no menos de 70% del área del proyecto deberá quedar en vegetación nativa.

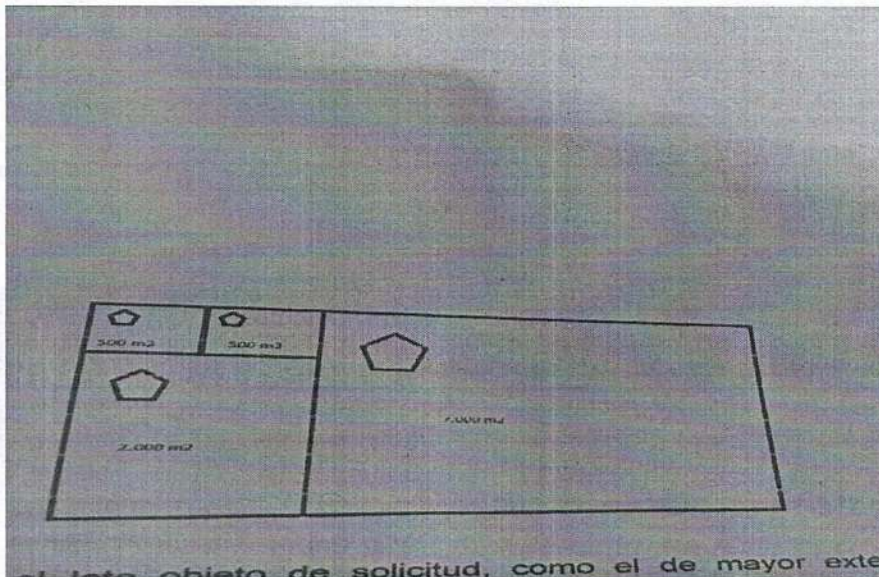
(...) "Negrilla y mayúscula fuera del texto

Sin embargo, las aludidas Resoluciones Nos 1774 del 19 de junio de 2018 y 3088 del 10 de octubre de 2018, no pueden ser tenidas en cuenta para la evaluación de las solicitudes de permisos de vertimiento del Proyecto El Tesoro Campestre puesto que, como se ha mencionado en el presente recurso: i) éstas fueron expedidas de manera posterior a la radicación en legal y debida forma de la solicitud de licencia de parcelación del Proyecto y ii) su contenido aplica únicamente para los predios ubicados en los corredores suburbanos y no en el suelo suburbano del cual hace parte el lote objeto de solicitud.

En otras palabras, lo realizado por la Corporación al momento de expedir la Resolución 720 de 2010, fue establecer realmente una densidad de viviendas permitidas en una hectárea, sin llegar nunca a limitar la extensión mínima que debe tener cada lote de terreno, como si lo hizo un la Resolución 1774 de 2018; de forma tal que, conforme a la redacción de cuatro viviendas por hectáreas se podrían dar múltiples combinaciones ajustadas a la Ley, de las cuales me permito ilustrar algunas, donde todas cumplen con la densidad de 4 viviendas por hectáreas siendo la mayoría lotes inferiores a 2.500 metros cuadrados.



RESOLUCION No. 419
ARMENIA QUINDIO, 022DEL 03 DE MARZO DE
"POR MEDIO DEL CUAL SE RESUELVE UN RECURSO DE REPOSICION
INTERPUESTO EN CONTRA DE LA RESOLUCION 002195 DEL CUATRO (04) DE
NOVIEMBRE DE 2021"
Expediente 4446-2021



En conclusión, tanto el lote objeto de solicitud, como el de mayor extensión sometido a parcelación, cumplen con la densidad de 4 viviendas por hectárea establecida por la Corporación Autónoma Regional del Quindío en la Resolución 720 de 2010, normatividad que fue tenida en cuenta por la autoridad competente al momento de expedición de la licencia de parcelación reiteradamente aludida.

II. Respetto de las deficiencias del acto administrativo.

1. Identificación del inmueble objeto de la solicitud.

En ninguna parte de la motivación del acto administrativo se realiza una referencia a la ubicación identificación plena del lote # 41 no se establecen sus límites, sus coordenadas ni sus dimensiones, por el contrario, es constante la referencia al Lote La Zulia, que no es, por supuesto, el lote # 41.

O sea que no se realizó por parte de la Corporación una visita o un estudio del lote sobre el que se solicitó el permiso de vertimiento y sobre el que se realizó el pago correspondiente.

Esto nos lleva a preguntarnos ¿qué ha sucedido con ese dinero? Es decir, con el dinero cancelado para que se realizara el estudio del lote #41 toda vez que es una solicitud individual que recae sobre un inmueble en específico La duda nos asalta, porque podría configurarse un enriquecimiento sin causa cuando se cobra por un trámite que no se realiza.

Razón por la cual no puede haber ninguna coherencia entre la parte motiva y la resolutive del acto administrativo, en otras palabras, la decisión tomada carece de fundamentos, es un acto arbitrario.

2. Incongruencias de procedimiento.

Otro motivo más para sustentar que la parte motiva de la resolución No.2195 del cuatro (04) de noviembre de dos mil veintiuno (2021), Por medio del cual se niega un permiso de vertimiento de aguas residuales domésticas para una vivienda que se pretende construir en el predio 1) lote de terreno # 41 "El Tesoro Campestre, si bien se pronuncia en su parte decisoria sobre el lote # 41 esta determinación no cuenta con fundamentos técnicos y jurídicos, es decir, que el acto administrativo carece de motivación pertinente.



RESOLUCION No. 419
ARMENIA QUINDIO, 022DEL 03 DE MARZO DE
"POR MEDIO DEL CUAL SE RESUELVE UN RECURSO DE REPOSICION
INTERPUESTO EN CONTRA DE LA RESOLUCION 002195 DEL CUATRO (04) DE
NOVIEMBRE DE 2021"

Expediente 4446-2021

De igual manera, nos preguntamos por el destino de los recursos que se pagaron por el estudio particular del lote # 41 Porque insistimos, la Corporación está cobrando por procedimientos que no se están llevando a cabo.

Además, se dificulta comprender como se ordena una visita de verificación sobre un inmueble cuyo trámite no ha iniciado. De igual manera, nos preguntamos por el destino de los recursos que se pagaron por estudio particular del lote # 41. Porque insistimos, La Corporación está obrando por procedimientos que no se están llevando a cabo.

Lo anterior, teniendo en cuenta que en ningún momento se ha consentido o solicitado a la Corporación Autónoma Regional del Quindío un análisis global o general sobre el predio Lote la Zulía, cuando quiera que se han realizado cada uno los trámites para la obtención de los permisos de vertimiento de forma individual. En otras palabras, NO EXISTE un acta de concertación o una solicitud presentada por GEMA Constructora, en la que se le autorice o requiera a la Corporación que concentre o agrupe las visitas.

3. Concepto del "grupo de ordenamiento territorial" o de la Oficina Asesora Jurídica de Planeación de la Corporación Autónoma Regional del Quindío.

La Corporación Autónoma Regional del Quindío durante el exageradamente dilatado trámite de los procesos relacionados con los permisos de vertimientos de cada lote del proyecto Tesoro Campestre insistió en la necesidad de un pronunciamiento por parte del grupo de ordenamiento territorial, como consta en oficios expedidos por el Subdirector de Regulación y Control Ambiental, dirigidos al señor Jaider Aries Lopera Soscue, quien funge como Asesor de Dirección.

Ahora bien, en palabras del Director General de la CRQ José Manuel Cortés Orozco, el grupo de ordenamiento territorial es:

... el grupo de ordenamiento territorial", es un nombre genérico interno, que se ha dado a la reunión de un grupo interdisciplinario de profesionales (abogados, ingenieros ambientales, ingenieros sanitarios, ingenieros forestales, ecólogos, geóloga, topógrafo, etc.), los cuales prestan sus servicios a la Corporación Autónoma Regional del Quindío, en los diferentes trámites administrativos y ambientales que, en cumplimiento de las competencias legales y misionales, están en cabeza de la autoridad ambiental, razón por la cual no existe un acto administrativo de creación o regulación de dicho grupo, pues como se refirió, se denomina así a la concurrencia del equipo profesional de apoyo en diversas áreas del conocimiento en las diferentes reuniones y actividades del orden institucional, asignada desde la dirección general, las sub direcciones y oficinas de la entidad.

Es importante advertir que dicho equipo no adopta decisiones, en primera medida porque al concurren profesionales vinculados a través de contratos de prestación de servicios que no tienen competencia funcional para tal fin, destacando que dicha competencia está en cabeza de los funcionarios de la Corporación, que reglamentariamente tiene dicha facultad, sin existe desprendimiento de las mismas. En segunda medida, el equipo interdisciplinar genera una serie de análisis, recomendaciones, documentos y conceptos técnicos, ambientales, jurídicos, entre otras áreas, que sirvan de apoyo a la solución de temas puntuales en los diferentes trámites administrativos y ambientales que se asignen por la dirección general, los cuales, claro está no son vinculantes (art. 28 CPACA)

Dicho lo anterior, llama la atención que después de los oficios internos no se haya tenido en cuenta al concepto emitido por este grupo el día 16 de septiembre de 2021, que firman los siguientes contratistas:

1. Diego Silvio Valencia Ramírez - Especialista en Planificación Ambiental - Magister en

RESOLUCION No. 419
ARMENIA QUINDIO, 022DEL 03 DE MARZO DE
"POR MEDIO DEL CUAL SE RESUELVE UN RECURSO DE REPOSICION
INTERPUESTO EN CONTRA DE LA RESOLUCION 002195 DEL CUATRO (04) DE
NOVIEMBRE DE 2021"

Expediente 4446-2021

Desarrollo Regional y Planificación del Territorio.

2 Nathalí Cárdenas Luna-Abogada - Magister en Derecho Ambiental

3. Jhon Alejandro Peña Lizarazo - Especialista en Derecho Urbano-Especialista Derecho Administrativo.

4. Jorge Mario Londoño López- Ecólogo - Maestría en Desarrollo Sostenible y Medio Ambiente.

5 Geraldine Alexandra Peña Jiménez - Ingeniera geóloga - Especialista en Ingeniería Hidráulica y Ambiental

6. Jairo Daniel Hernández Jiménez - Ingeniero Ambiental y Sanitario.

7. Jorge Luis Rincón Villegas - Ingeniero Ambiental.

Y que además revisaron y aprobaron, valga aclarar que ninguno de los dos funcionarios de planta lo suscribe, solo revisan y aprueban:


1. Víctor Hugo González Giraldo - Jefe Oficina Asesora de Planeación

2 Jaidier Lopera Soscue - Supervisor CP (identificación completamente confusa, por demás porque no hace alusión o claridad de nada aspecto a su cargo o la calidad en la que revisa y aprueba el concepto)

Llegados a este punto, es incomprensible como se justifican las demoras en la respuesta de los vertimientos por un concepto que nunca se utilizó para resolver sobre dichas solicitudes.

Por otro lado, se relacionan, en la resolución 2195 del 4 de noviembre de 2021, aunque omitiendo el nombre del grupo mencionado, pero insistiendo en el requerimiento del concepto al señor Asesor de Dirección General, Jaidier Arles Lopera. Los oficios de reiteración aludidos del 14 de abril 2021, del 4 de junio de 2021 y del 12 de agosto de 2021.

No obstante, en el acto administrativo, no hay referencia alguna al concepto de ordenamiento territorial" ni al emitido por el Asesor de Dirección General. Aunque si existe uno emitido el 16 de septiembre del año 2021 por el Jefe de la Oficina Asesora Jurídica de Planeación de la Corporación Autónoma Regional del Quindío, dependencia que no existe en el organigrama de la entidad.



Bajo este entendido, no es posible saber quién emite el concepto señalado, máxime cuando este no reposa en el expediente del proceso cuandoquiera que se realizó visita al archivo de la Corporación para verificar el contenido de cada una de las carpetas, con el propósito de identificar quién suscribía dicho concepto.



RESOLUCION No. 419
ARMENIA QUINDIO, 022DEL 03 DE MARZO DE
"POR MEDIO DEL CUAL SE RESUELVE UN RECURSO DE REPOSICION
INTERPUESTO EN CONTRA DE LA RESOLUCION 002195 DEL CUATRO (04) DE
NOVIEMBRE DE 2021"

Expediente 4446-2021

Esto, por un lado, genera inseguridad jurídica, vulnera los principios de transparencia y moralidad administrativa, así como que atenta contra los derechos fundamentales del debido proceso, y de defensa.

Ahora bien, lo que nosotros si tenemos en nuestro poder es un concepto técnico dirigido al Subdirector de Regulación y Control cuya referencia es: "Expediente radicado No. 03404-21 Gema Constructora S.A.S. Lote 56 La Zulla Calarcá Q." cuyo contenido es idéntico a lo que se expresa en la Resolución 2195 del cuatro (04) de noviembre de 2021, en el apartado relacionado con el concepto sobre determinantes ambientales. Cabe resaltar que este documento no siquiera cuenta con un número consecutivo que le permita a la entidad y/o los demás interesados identificar su trazabilidad.

Mencionada situación parece levantar un velo de duda sobre el proceder de la CRQ, sugiere errores graves en su proceder, desconfianza, incluso, mala fe. Porque qué puede pensar el contribuyente que acude a la Corporación y que, durante su trámite, la información se pierde, se confunde, se cambia, no hay claridad en las funciones de los empleados la CRQ cuando estos solicitan un documento interno y este no aparece, o aparece otro. Cuando resultan citados conceptos no solicitados en la resolución 2195 de del cuatro (04) de noviembre de dos mil veintiuno (2021), emitidos por cargos que no existen y que no se encuentran en el expediente del proceso; mientras los que si se pidieron no están referenciados en el acto administrativo, aunque si reposen en el expediente y su contenido esté plasmado en el mismo.

Deja muchas dudas y matices grises y oscuros el actuar de los funcionarios de la Corporación Autónoma Regional del Quindío.

Finalmente, es inexplicable en el auto de trámite de permiso de vertimiento que declara reunida toda la documentación e información requerida para decidir el otorgamiento o negación del permiso de vertimientos no se relaciona el concepto expedido por la "Oficina Jurídica Asesora de Planeación", que es que posteriormente fundamenta o sirve de sustento para la resolución que niega el vertimiento. Concepto que, valga la pena recordar, no reposa en el expediente físico.

4. La sentencia aludida.

En la página 12 de la resolución, se cita a la sentencia T-536 de 2009, en el siguiente fragmento:

"El ambiente sano y ecológicamente equilibrado es un derecho constitucional fundamental pues su violación atenta directamente contra la perturbación de la especie humana y, en consecuencia, con el derecho más fundamental del hombre: la vida. El derecho a la salud ya la vida son derechos fundamentales porque son esenciales al hombre, la salud se encuentra ligada al medio ambiente que le rodea y que dependiendo de las condiciones que éste le ofrezca, le permitirá desarrollarse económica y socialmente a los pueblos. garantizándoles su supervivencia. Existen unos límites tolerables de contaminación que a ser traspasado constituyen un perjuicio para el medio ambiente y la vida, que no poder ser justificables y por lo tanto exigen imponer unos conectivos"

No obstante, las buenas intenciones de apoyar con jurisprudencia el acto administrativo que carece de motivación, la referencia a este fallo profundiza esta situación, cuandoquiera que la sentencia aludida no contiene el párrafo citado, es más, no se refiere al tema medioambiental.

El problema jurídico verdadero de la sentencia de tutela traída a colación es el siguiente



RESOLUCION No. 419
ARMENIA QUINDIO, 022DEL 03 DE MARZO DE
"POR MEDIO DEL CUAL SE RESUELVE UN RECURSO DE REPOSICION
INTERPUESTO EN CONTRA DE LA RESOLUCION 002195 DEL CUATRO (04) DE
NOVIEMBRE DE 2021"

Expediente 4446-2021

"En el presente caso, Saludcoop EPS alega que la Superintendencia Nacional de Salud, mediante la expedición de las resoluciones núm. 640 y 01100 de 2008, vulneró su derecho al debido proceso administrativo, motivo por el cual solicita que, como mecanismo transitorio, se ordene inaplicar los mencionados actos administrativos, hasta que la justicia contencioso administrativa se pronuncie.

En pocas palabras, la entidad accionante alega que la Superintendencia Nacional de Salud desconoció lo decidido en sentencia C-1041 de 2007, por cuanto, en su concepto, la Corte Constitucional () estimó que el límite del 30% de integración vertical entre las EPS y sus propias IPS no comprendía la atención de urgencias, ni tampoco el porcentaje atinente al ejercicio de derecho a la libre elección del usuario; y () acordó un plazo de un año a las EPS que excedieran el mencionado porcentaje, contado a partir del momento en que, con base en criterios objetivos, la mencionada Superintendencia le notificara a la respectiva EPS que debía ajustar su integración al 30%. Los anteriores condicionamientos, en opinión del accionante, no han sido respetados por la entidad accionada por cuanto, no ha procedido a fijar los mencionados criterios objetivos, e igualmente, ha entendido que dentro del porcentaje del 30% se deben integrar los gastos en urgencias y los casos de libre selección del usuario.

La Superintendencia Nacional de Salud, por su parte, considera que () efectivamente el fallo de la Corte afirma que el límite de integración vertical del 30% entre las EPS y sus propias IPS comprende la atención de urgencias y el derecho de los usuarios a seleccionar libremente su IPS; y) contrario a lo sostenido por Saludcoop EPS, al fijo los criterios objetivos que permitan precisar el sentido y alcance de la expresión "sus propias IPS" remitiéndose para ello al artículo 260 del Código de Comercio, motivo por el cual no se presentaría vulneración alguna al derecho al debido proceso administrativo.

Puestas, así las cosas, la Sala de Revisión procederá a (i) sintetizar los principales aspectos de la parte motiva de la sentencia C- 1041 de 2007, en especial, aquellos directamente relacionados con los condicionamientos que figuran en la parte resolutive del fallo, es decir. la ratio decidendi: (ii) reiterará su jurisprudencia sobre procedencia excepcional de la acción de tutela contra actos administrativos: y(iii) resolverá el caso concreto."

En ningún momento del fallo, el tribunal constitucional hace referencia alguna al derecho a la salud o al derecho a la vida, en relación con el medioambiente.

Un argumento más para sustentar la incompetencia y la desidia para construir esta resolución que no se sostiene ni desde el contenido técnico ni desde el jurídico y que, además, es contraria a las directrices de la construcción de un acto administrativo.

III. EXHORTO PROCURADURIA

Aunado a lo anterior, solicitamos se incorpore a este recurso el documento de exhorto de la Procuraduría 14 Judicial II Ambiental y Agraria de Armenia, dirigido al señor José Manuel Cortes Orozco, Director de la Corporación Autónoma Regional del Quindío, cuyo asunto es "Exhortos-Proyecto Tesoro Campestre y otros", fechado el 9 de noviembre de 2021, suscrito por la Procuradora Mónica del Pilar Gómez Vallejo y que, exista un pronunciamiento de fondo sobre el mismo en la contestación de este recurso, cuandoquiera que se anexa como prueba y como argumento de sustento de las razones que estructuran esta solicitud de reposición.

IV.SOLICITUD.

Con fundamento en lo anterior, solicito se reponga la decisión adoptada a través de la Resolución No. 2195 del cuatro (04) de noviembre de dos mil veintiuno (2021) y se otorgue el permiso de vertimientos requerido. (...)"





RESOLUCION No. 419
ARMENIA QUINDIO, 022DEL 03 DE MARZO DE
"POR MEDIO DEL CUAL SE RESUELVE UN RECURSO DE REPOSICION
INTERPUESTO EN CONTRA DE LA RESOLUCION 002195 DEL CUATRO (04) DE
NOVIEMBRE DE 2021"

Expediente 4446-2021

V. NOTIFICACIONES.

Cualquier notificación la recibiré en la Oficina 411, Piso 4, Edificio Icono – Centro Empresarial Carrera 14 #35 N 18 de la ciudad de Armenia Quindío a los teléfonos 3182819002 y 3163704825. Correo electrónico contabilidadgemaconstructora@gmail.com

Cordialmente.

Santiago Loaiza Jaramillo
C.C 1094927205
T.P.257723 (...)"

A raíz de lo anteriormente narrado, mediante Auto **SRCA-AAPP-515-07-12-2021** del siete (07) de diciembre del dos mil veintiuno (2021), se ordenó apertura del período probatorio dentro del recurso interpuesto en contra de la Resolución número 2195 del 04 de noviembre de 2021 "Por medio de la cual se niega un permiso de vertimiento de aguas residuales domésticas y se adoptan otras disposiciones" en el que se dispuso lo siguiente:

"(...)

ARTÍCULO PRIMERO: - **ORDENAR** la Apertura del Período Probatorio dentro del trámite del recurso de reposición radicado bajo el número 14179-21 del 22 de noviembre del año 2021, interpuesto contra la Resolución número **002195** del 4 de noviembre del año dos mil veintiuno (2021), "**POR MEDIO DE LA CUAL SE NIEGA UN PERMISO DE VERTIMIENTO DE AGUAS RESIDUALES DOMÉSTICAS PARA UNA VIVIENDA CAMPESTRE QUE SE PRETENDE CONSTRUIR EN EL PREDIO 1) LOTE DE TERRENO # 41 "EL TESORO CAMPESTRE" Y SE ADOPTAN OTRAS DISPOSICIONES**" TRAMITE DE PERMISO DE VERTIMIENTO – Exp 4446-2021, expedida por esta Autoridad Ambiental.

ARTÍCULO SEGUNDO: - **DECRETAR** de conformidad con el artículo 79 de la Ley 1437 de 2011, la práctica de las siguientes pruebas.

PRUEBAS DE PARTE: Téngase como pruebas las que se encuentran dentro del expediente y las aportadas por el recurrente los siguientes anexos:

DOCUMENTAL

1. Fotocopia Poder General otorgado mediante escritura pública número 3.785 del 19 de noviembre del año 2021.
2. Fotocopia Certificado de existencia y representación legal de la Sociedad Gema Constructora S.A.S.

DECRETAR DE OFICIO LA SIGUIENTE PRUEBA:

ARTICULO PRIMERO: Ordenar que personal adscrito a la Corporación Autónoma Regional del Quindío realice visita técnica de verificación de existencia, estado y funcionamiento del sistema de tratamiento de aguas residuales domésticas al predio denominado **LOTE DE TERRENO # 41 "EL TESORO CAMPESTRE"** ubicado en la Vereda **LA ZULIA** del Municipio de **CALARCA (Q)**, dentro del recurso de reposición radicado bajo el número 14179-21 con fecha del 22 de noviembre del año 2021, dentro del expediente **4446-2021**, en consideración a que el recurrente en su escrito manifiesta su inconformidad con la visita técnica realizada mediante acta No.46094 al proyecto



RESOLUCION No. 419
ARMENIA QUINDIO, 022 DEL 03 DE MARZO DE
"POR MEDIO DEL CUAL SE RESUELVE UN RECURSO DE REPOSICION
INTERPUESTO EN CONTRA DE LA RESOLUCION 002195 DEL CUATRO (04) DE
NOVIEMBRE DE 2021"

Expediente 4446-2021

urbanístico el Tesoro Campestre, el día 28 de mayo de 2021 y no haberse realizado al lote 41 objeto del trámite del permiso de vertimiento sobre el cual se realizó el pago.

Lo anterior, en virtud a la presentación del recurso de reposición frente a la resolución número 002195 del cuatro (04) de noviembre de 2021, mediante la cual se negó el permiso de vertimiento y se ordenó el archivo de solicitud del trámite de permiso de vertimiento.

ARTICULO SEGUNDO RECONÓZCASELE personería Jurídica al señor **SANTIAGO LOAIZA JARAMILLO**, identificado con cédula de ciudadanía número 1.094.927.205 expedida en Armenia y con tarjeta profesional No.257.723, del Consejo Superior de la Judicatura actuando en calidad de apoderado del señor **CRISTIAN CAMILO CERON ALZATE** identificado con cédula de ciudadanía N° 1.094.943.027 quien actúa en calidad de Representante Legal de la Sociedad **GEMA CONSTRUCTORA S.A.S** identificada con el NIT N° 901083488-4, y a su vez como apoderado de la señora **ZULMA RAMIREZ LONDOÑO** identificada con cédula de ciudadanía N° 24.569.737 y de la sociedad **AGROPECUARIA ARL S.A.S.** identificada con el NIT N° 901-389.977-9 ambas COPROPIETARIAS del predio denominado **1) LOTE DE TERRENO #41 "EL TESORO CAMPESTRE"** ubicado en la Vereda **LA ZULIA** del Municipio de **CALARCA (Q)**, identificado con matrícula inmobiliaria N° **282-43782**.

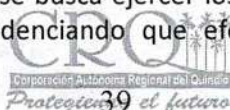
ARTICULO TERCERO: El período probatorio tendrá un término de treinta (30) días hábiles contados a partir del día nueve (09) de diciembre del año 2021 y vence el día veinte (20) de enero del año 2022.

ARTICULO CUARTO: Comunicar del presente Auto al señor **SANTIAGO LOAIZA JARAMILLO**, identificado con cédula de ciudadanía número 1.094.927.205 expedida en Armenia y con tarjeta profesional No.257.723, del Consejo Superior de la Judicatura actuando en calidad de apoderado del señor **CRISTIAN CAMILO CERON ALZATE** identificado con cédula de ciudadanía N° 1.094.943.027 quien actúa en calidad de Representante Legal de la Sociedad **GEMA CONSTRUCTORA S.A.S** identificada con el NIT N° 901083488-4, y a su vez como apoderado de la señora **ZULMA RAMIREZ LONDOÑO** identificada con cédula de ciudadanía N° 24.569.737 y de la sociedad **AGROPECUARIA ARL S.A.S.** identificada con el NIT N° 901-389.977-9 ambas COPROPIETARIAS del predio denominado **1) LOTE DE TERRENO #41 "EL TESORO CAMPESTRE"** ubicado en la Vereda **LA ZULIA** del Municipio de **CALARCA (Q)**.

Incorporar como material probatorio, las pruebas documentales aportadas por el Recurrente, y se tendrá en consideración toda la documentación que reposa en el expediente 4446 de 2021 la cual será analizada de manera integral. Dentro de las pruebas documentales se aportó poder especial conferido por el señor **CRISTIAN CAMILO CERON ALZATE** identificado con cédula de ciudadanía N° 1.094.943.027 quien actúa en calidad de Representante Legal de la Sociedad **GEMA CONSTRUCTORA S.A.S** identificada con el NIT N° 901083488-4, y a su vez como apoderado de la señora **ZULMA RAMIREZ LONDOÑO** identificada con cédula de ciudadanía N° 24.569.737 y de la sociedad **AGROPECUARIA ARL S.A.S.** identificada con el NIT N° 901-389.977-9 ambas COPROPIETARIAS del predio, al señor **SANTIAGO LOAIZA JARAMILLO**, identificado con cédula de ciudadanía número 1.094.927.205 expedida en Armenia y con tarjeta profesional No.257.723, del Consejo Superior de la Judicatura.

CONSIDERACIONES DE LA SUBDIRECCIÓN DE REGULACIÓN Y CONTROL AMBIENTAL

Atendiendo lo expuesto en el recurso, se busca ejercer los principios de justicia, equidad, debido proceso, celeridad administrativa, evidenciando que efectivamente se notificó el día 09 de





RESOLUCION No. 419
ARMENIA QUINDIO, 022DEL 03 DE MARZO DE
"POR MEDIO DEL CUAL SE RESUELVE UN RECURSO DE REPOSICION
INTERPUESTO EN CONTRA DE LA RESOLUCION 002195 DEL CUATRO (04) DE
NOVIEMBRE DE 2021"

Expediente 4446-2021

noviembre de 2021 a través de correo electrónico gerenciagemaconstructora@gmail.com al señor **CRISTIAN CAMILO CERON ALZATE** identificado con cédula de ciudadanía N° 1.094.943.027 quien actúa en calidad de REPRESENTANTE LEGAL de la sociedad GEMA CONSTRUCTORA S.A.S., mediante radicado 17593, sin embargo es pertinente aclarar que la Resolución número 2195 del 04 de noviembre del año 2021, por medio de la cual se declara la negación del permiso de vertimiento y se ordena el archivo del trámite, se encuentra debidamente expedida, con los requisitos de forma y procedimentales que exige la ley en la documentación que reposa en el expediente.

Ahora bien, llevado a cabo un análisis jurídico a la sustentación de los numerales de la solicitud del recurso allegado a la Subdirección de Regulación y Control Ambiental, me permito pronunciarme de acuerdo a lo siguiente:

Contra el argumento "1": "cuenta con un área de 1.343 metros cuadrados, densidad que no cumple con lo establecido para predios ubicados en suelo suburbano"

En cuanto a la afirmación de que el " lote # 41 si cumple con la densidad exigida mediante Resolución 720 de 2010 de la Corporación Autónoma Regional del Quindío aplicable al proyecto el Tesoro Campestre, en esta se indica que la densidad permitida es de 4 viviendas por hectárea, la cual supone infinitas posibilidades de tamaños de lote, pues no restringe la extensión mínima de cada uno de ellos; normatividad que fue tenida en cuenta por la autoridad competente al momento de expedición de la licencia de parcelación sobre el lote de mayor extensión identificado con el folio de matrícula inmobiliaria número 282-7892, con una extensión de 48 hectáreas 4,457 metros cuadrados".

Al respecto es preciso indicar al recurrente que si bien es cierto en la resolución 720 de 2010 expedida por esta autoridad ambiental contempla 4 viviendas por hectárea también es cierto que la Resolución 1774 del 19 de junio de 2018 "Por medio del cual se adopta el documento para la definición de la extensión máxima de los corredores viales suburbanos de los municipios del departamento del Quindío" en la parte resolutive en su artículo segundo dispuso: "Comunicar, a todos los Municipios de la Jurisdicción del Departamento del Quindío, el presente Acto Administrativo para que sean tenidos en cuenta para su aplicación inmediata en la formulación y/o actualización de los planes de ordenamiento territorial correspondiente." ajustada con la resolución 3088 del 10 de octubre de 2018, que en el anexo técnico en su numeral 10.1.4 dispone las "Densidades máximas de construcción, donde establece la extensión máxima para construcción de suelos suburbanos así:

"10.1.4 Densidades máximas de construcción

Una vez concertados los tramos que cumplen con uso suburbano, tanto en extensión como en el ancho máximo que permite la norma de 300 metros, si así lo determina el Municipio, los proyectos de parcelación que sean viables según los lineamientos generales y específicos anteriormente citados, deberán cumplir con las densidades máximas de construcción en cumplimiento del numeral 31 del artículo 31 de la ley 99 de 1993:

Se entiende por densidad máxima de vivienda suburbana, el número de viviendas por unidad de área bruta, medida en hectáreas.

. Para vivienda campestre no podrá ser mayor a 4 viviendas/Ha neta (Lotes de 2500 metros cuadrados). Se entiende como área neta la resultante de descontar del área bruta, áreas para la localización de infraestructura para el sistema principal y de transporte, las redes primarias de servicios públicos y las áreas de conservación y protección de los recursos naturales y paisajísticos;



RESOLUCION No. 419
ARMENIA QUINDIO, 022DEL 03 DE MARZO DE
"POR MEDIO DEL CUAL SE RESUELVE UN RECURSO DE REPOSICION
INTERPUESTO EN CONTRA DE LA RESOLUCION 002195 DEL CUATRO (04) DE
NOVIEMBRE DE 2021"

Expediente 4446-2021

el predio no podrá ser inferior a 2 hectáreas (Unidad Mínima de Actuación) y no menos de 70% del área del proyecto deberá quedar en vegetación nativa.

. Lo anterior indica que cada parcela de 2500 metros deberá cumplir los siguientes aspectos:

El área bruta de la parcela destinada a la ocupación, no podrá superar el 30%,

Para fines de protección del paisaje rural, se deberá garantizar que el 70% del área bruta de la parcela será para la vegetación nativa, de tal forma que permita crear o mantener una funcionalidad ecológica con el fin de proteger o conservar la biodiversidad local y regional.

• Para otro uso, el predio no podrá ser inferior a 2 hectáreas y no menos de 70% del área del proyecto deberá quedar en vegetación nativa.

Definición Extensión Máxima de Corredores Vales Suburbanus Quindío"

Respecto al "INSTRUCTIVO PARA ATENDER SOLICITUDES DE PERMISO DE VERTIMIENTO", que cita el recurrente y trae como ejemplo algunos permisos otorgados, es preciso indicar que en su momento fue aplicado, sin embargo esta autoridad ambiental no puede desconocer las determinantes ambientales señaladas por la normatividad vigente, tal y como se indicó líneas atrás.

Con relación a los artículos 87 y 88 de la Ley 1437 de 2011 que cita el recurrente, es preciso indicar que la Subdirección en ningún momento ha puesto en duda la legalidad de los actos administrativos expedidos por el ente territorial, como también es claro que **"la competencia de esta subdirección está dada únicamente para determinar la viabilidad del sistema de tratamiento de aguas residuales que se puedan generar; pero no para autorizar o negar construcciones, pues eso corresponde a otras autoridades"**, sin embargo es pertinente hacer mención a la normatividad especial que regula el procedimiento para la obtención del permiso de vertimiento; esto es, El Decreto 1076 de 2015 el cual compiló el Decreto 3930 de 2010 y este último a su vez fue modificado parcialmente por el Decreto 050 de 2018.

En la citada norma se establece en el artículo 2.2.3.3.5.1 que todas las personas naturales o jurídicas que tengan una actividad o servicio que genere vertimientos a las aguas superficiales, marinas o al suelo, deberán solicitar y tramitar el permiso de vertimiento ante la autoridad ambiental competente, para este caso en particular por tratarse de un predio ubicado en el Departamento del Quindío, este trámite sería ante la Corporación Autónoma Regional del Quindío.

Tras este requerimiento para las personas que cumplan con la condición enunciada en el párrafo anterior, el artículo 2.2.3.3.5.2 del mismo Decreto establece cuales son los requisitos que el usuario solicitante deberá tener en cuenta para presentar la solicitud. La verificación de estos documentos denominada lista de chequeo inicial da lugar a la expedición del auto de iniciación del trámite en el que dispone dar inicio a la actuación administrativa de solicitud de permiso de vertimiento, para el posterior análisis a toda la documentación aportada en concordancia con lo evidenciado en campo.

En el párrafo primero del mismo artículo se establece:

"(...)

Parágrafo 1. *En todo caso cuando no exista compatibilidad entre los usos del suelo y las determinantes ambientales establecidas por la autoridad ambiental competente para el*



RESOLUCION No. 419
ARMENIA QUINDIO, 022DEL 03 DE MARZO DE
"POR MEDIO DEL CUAL SE RESUELVE UN RECURSO DE REPOSICION
INTERPUESTO EN CONTRA DE LA RESOLUCION 002195 DEL CUATRO (04) DE
NOVIEMBRE DE 2021"

Expediente 4446-2021

Ordenamiento Territorial, estas últimas de acuerdo con el artículo 10 de la Ley 388 de 1997 o la norma que lo modifique, adicione o sustituya, prevalecerán sobre los primeros (...)"

De conformidad con esta disposición la cual se encuentra establecida en la norma que regula los procedimientos que se deben tener en cuenta para la obtención del permiso de vertimiento, es preciso anotar, que los análisis a los documentos aportados deberán ser realizados bajo los parámetros establecidos en la misma, veamos, dentro de los requisitos que debe aportar el usuario a la solicitud de permiso de vertimiento se encuentra el concepto uso de suelos expedido por la autoridad competente, con este documento esta Corporación entra a analizar los tipos de suelo y las posibles determinantes con las que aplican al predio con el fin de preservar y proteger el medio ambiente.

De los análisis que arrojen los estudios del uso de suelo de los predios objeto de trámite, se entra a determinar la compatibilidad de los proyectos a ejecutar, es decir, si la actividad que genera o pretende generar las aguas residuales se encuentra permitida de acuerdo a las condiciones del suelo o más específico que cumplan con las determinantes ambientales establecidas, las cuales prevalecerán sobre las demás disposiciones.

Así mismo es necesario precisar que para el análisis realizado al predio **LOTE DE TERRENO # 41 "EL TESORO CAMPESTRE"** ubicado en la **VEREDA LA ZULIA**, del municipio de **CALARCA QUINDIO** se contó con el apoyo de la Oficina Asesora de Planeación de la CRQ., con quienes se identificó que el predio hace parte de suelo Suburbano del municipio de Calarcá Q., y el predio **NO CUMPLE** con la determinante establecida por la Corporación Autónoma Regional del Quindío en cumplimiento del artículo 31 numeral 31 de la ley 99 de 1993, donde determina que las Corporaciones Autónomas Regionales son competentes para determinar la densidad máxima de construcción de vivienda en suelo suburbano, además observa esta Subdirección que no se generan situaciones jurídicas consolidadas ni preexistencias, por el contrario, se observa la división material sobre un tipo de suelo suburbano. Situación que presuntamente no fue tenida en cuenta en la expedición de las actuaciones administrativas emitidas por la Alcaldía Municipal de Calarcá, al desconocer que el predio se encuentra en área Suburbana.

Finalmente en estudio de un caso similar, respecto a una negación de un permiso de vertimientos para el proyecto La Fontana, ubicado en el municipio de Circasia (Q), el tribunal administrativo del Quindío en sentencia No. 001-2021-035 del (04) de marzo del 2021, se manifestó respecto al proceder de la autoridad ambiental, en estudio de las determinantes ambientales, en especial, lo referente a las densidades contenidas en la resolución 720 de 2010; situación sobre la cual se advierte un conflicto en el expediente en estudio, tanto desde el ordenamiento, como en la licencia allegada.

En conclusión, las razones que respaldan la decisión contenida en la Resolución 308 de 2019 no denotan una violación al debido proceso en tanto la referencia que la autoridad ambiental hizo sobre las licencias urbanísticas otorgadas a la Sociedad Top Flight tuvo lugar ante la imperiosa necesidad de establecer el cumplimiento de las políticas de conservación del medio ambiente, encontrando que el predio no satisface lo establecido en la Resolución 720 de 2010 expedida por la misma autoridad ambiental para fijar las determinantes de todos los municipios del Departamento del Quindío, concretamente en lo relacionado con las densidades máximas de vivienda suburbana. Igualmente no se puede pasar por alto que la revisión que la CRQ efectuó sobre la vigencia de las licencias, tenía como objeto establecer la incidencia frente a la declaratoria del área protegida como Distrito de Conservación de Suelos Barbas Bremen y que la llevó a concluir la inexistencia de una situación consolidada.

De lo expuesto no logra advertir la Sala que la autoridad ambiental con la expedición del acto se hubiese arrogado la función de hacer un juicio de legalidad sobre las licencias, en los términos argüidos por la parte actora, porque aunque identificó una posible transgresión de la normatividad



RESOLUCION No. 419
ARMENIA QUINDIO, 022DEL 03 DE MARZO DE
"POR MEDIO DEL CUAL SE RESUELVE UN RECURSO DE REPOSICION
INTERPUESTO EN CONTRA DE LA RESOLUCION 002195 DEL CUATRO (04) DE
NOVIEMBRE DE 2021"

Expediente 4446-2021

ambiental, su decisión en nada afectó las habilitaciones dadas por el municipio de Circasia y en este sentido lo que dispuso fue remitir la decisión al ente territorial, a la Procuraduría Provincial para asuntos Ambientales y a su propia oficina jurídica para que desplegaran las actuaciones respectivas acorde con sus competencias.

En cuanto a lo expresado por el recurrente respecto a la extensión mínima para vivienda suburbana de dos mil quinientos metros cuadrados (2.500 m²), no es cierto que haya una equivalencia errónea y mucho menos arbitraria, es una determinante ambiental contemplada en las resoluciones 720 de 2010 que Para vivienda campestre no podrá ser mayor a 4 viviendas/Ha neta y que en las resoluciones Nos 1774 del 19 de junio de 2018 y 3088 del 10 de octubre de 2018, surgieron como complemento de la resolución 720 de 2010, las cuales establecen los lineamientos que se deben seguir para tramitar licencias de parcelación, las cuales deben ser tenidas en cuenta para la evaluación de las solicitudes de permisos de vertimiento, y en este caso para el Proyecto El Tesoro Campestre, puesto que se encuentran vigentes y no tiene asidero jurídico lo indicado por el recurrente al expresar en su escrito que las citadas resoluciones Nos 1774 del 19 de junio de 2018 ajustada con la resolución 3088 del 10 de octubre de 2018 fueron expedidas de manera posterior a la radicación en legal y debida forma de la solicitud de licencia de parcelación del Proyecto, NO es cierto, dado que los actos administrativos que el mismo recurrente cita estos es:

- 1. Resolución No. 363 del 28 de diciembre de 2018 "Por la cual se otorga licencia de subdivisión y parcelación", modificada mediante Resolución 067 del 8 de abril de 2019, aclarada mediante Resolución No. 323 del 5 de noviembre de 2019, la cual ha sido ejecutada en un 100%*
- 2. Permiso de movimiento de tierras No. 010-19 del 25 de junio de 2019, el cual ha sido ejecutado en un 100%.*
- 3. Resolución No. 010 del 3 de febrero de 2020, "Por la cual se otorga una Licencia de Construcción en la modalidad cerramiento", la cual ha sido ejecutada en un 100%.*
- 4. Resolución No. 006 del 1 de septiembre de 2020, por medio de la cual se otorga una "Aprobación de planos de propiedad horizontal".*

No son posteriores a las resoluciones Nos 1774 del 19 de junio de 2018 y 3088 del 10 de octubre de 2018, además como consignó con antelación, esta autoridad ambiental no hace ningún análisis a la legalidad de los actos administrativos expedidos por la entidad territorial del municipio de Calarcá, sino, que se atiende por disposición legal a las determinantes ambientales que en el caso en estudio no se cumplen y la solitud del trámite del permiso de vertimiento para el Lote #41 se realizó el día 21 de abril del año 2021, posterior a la expedición de las resoluciones 1774 y 3088 de 2018. Con respecto a la aplicación de que su contenido es únicamente *para los predios ubicados en los corredores suburbanos y no en el suelo suburbano*, no es cierto, dado que en el precitado documento tecnico numeral 10.1.4 de la resolución 3088 del 10 de octubre de 2018 contempla las Densidades máximas de construcción, donde se establece la extensión máxima para construcción de suelos suburbanos.

Finalmente la conclusión que hace el recurrente en cuanto a que: *"el lote objeto de solicitud, como el de mayor extensión sometido a parcelación, cumplen con la densidad de 4 viviendas por hectárea establecida por la Corporación Autónoma Regional del Quindío en la Resolución 720 de 2010, normatividad que fue tenida en cuenta por la autoridad competente al momento de expedición de la licencia de parcelación reiteradamente aludida,"* esta subdirección se permite informar que el lote #41 **no cumple con la densidad** y se le reitera al recurrente que la solitud del trámite del permiso de vertimiento se realizó el día 21 de abril del año 2021, posterior a la expedición de las resoluciones 1774 y 3088 de 2018 en las cuales se contempla lo relacionado a las densidades para vivienda suburbana y se encuentran vigentes, al igual que normas sobre la materia y que evidentemente es violatorio de las densidades mínimas dispuestas para vivienda suburbana contemplada en el Decreto 3600 de 2007 **"Por el cual se reglamentan las disposiciones de las Leyes 99 de 1993 y 388 de 1997 relativas a las determinantes de ordenamiento del suelo rural y al desarrollo de actuaciones urbanísticas de parcelación y edificación en este tipo de suelo**

RESOLUCION No. 419
ARMENIA QUINDIO, 022DEL 03 DE MARZO DE
"POR MEDIO DEL CUAL SE RESUELVE UN RECURSO DE REPOSICION
INTERPUESTO EN CONTRA DE LA RESOLUCION 002195 DEL CUATRO (04) DE
NOVIEMBRE DE 2021"

Expediente 4446-2021

y se adoptan otras disposiciones". Hoy compilado por el Decreto 1077 de 2015, Norma vigente y que brinda disposiciones para las actuaciones urbanísticas.

II. Respetto de las deficiencias del acto administrativo.

1. **En cuanto a la identificación del inmueble**, es cierto parcialmente dado que el ingeniero ambiental realizó la visita al proyecto, más no al lote # 41, razón por la cual se abrió período probatorio a través del auto **SRCA-AAPP-515-07-12-2021 DEL SIETE (07) DE DICIEMBRE DEL DOS MIL VEINTIUNO (2021)** precisamente para hacer visita de campo al lote # 41 en la que se evidencio lo siguiente:

Que el Ingeniero Ambiental **DANIEL JARAMILLO GOMEZ**, funcionario de la Subdirección de Regulación y Control Ambiental de la C.R.Q. elaboró el informe de visita técnica No. 56496 realizada el día 19 de enero del año 2022 al predio denominado: **LOTE DE TERRENO #41 "EL TESORO CAMPESTRE"** ubicado en la Vereda **LA ZULIA** del Municipio de **CALARCA (Q)**, en la cual se evidencio lo siguiente:

"Lote 41 sin construir, se pretende desarrollar vivienda familiar campestre, con STARD en prefabricado de 1000 litros que constara de trampa de grasas, tanque séptico y Fafa, con disposición final al suelo mediante pozo de adsorción.

El lote no se afectado por área de influencia de nacimiento de cuerpo de agua."

Que para el día 20 de enero del año 2022, el Ingeniero Ambiental **DANIEL JARAMILLO GOMEZ** funcionario de la Subdirección de Regulación y Control Ambiental de la C.R.Q., evaluó técnica y ambientalmente la documentación allegada por el usuario y emitió concepto técnico para trámite de permiso de vertimientos, en el cual concluyó lo siguiente:

*"Como resultado de la evaluación técnica de la documentación contenida en el expediente **4446 DE 2021** y de lo encontrado en la mencionada visita técnica, se considera viable técnicamente avalar el sistema de tratamiento propuesto como solución individual de saneamiento de las Aguas Residuales Domésticas al predio Lote 41 Condominio Tesoro Campestre ubicado en la Vereda La Zulia del Municipio de Calarcá (Q.), Matrícula Inmobiliaria No. 282-43782 y ficha catastral No. 000100030124000, lo anterior teniendo como base la capacidad de las unidades del STARD propuesto para el predio, para lo cual la contribución de aguas residuales debe ser generada hasta por 6 contribuyentes permanentes y demás aspectos aquí mencionados, sin embargo, el otorgamiento del permiso está sujeto a la evaluación jurídica integral de la documentación, al análisis de compatibilidad de uso del suelo, y los demás que el profesional asignado determine."*

No es cierto que el Acto administrativo carezca de la ubicación del predio, toda vez que en el mismo se hace referencia a la visita No.46457 del 23 de junio del 2021 realizada por el equipo técnico de la Corporación Autónoma Regional del Quindío, mediante la cual se pronunció sobre la existencia de las Determinantes Ambientales y Ordenamiento Territorial.

2. Respetto a las **incongruencias de procedimiento**, Tampoco es cierto que el acto administrativo por medio del cual se negó el permiso, esto es, la resolución 2195 del cuatro (04) de noviembre de dos mil veintiuno (2021) correspondiente al predio denominado **LOTE DE TERRENO #41 "EL TESORO CAMPESTRE"** ubicado en la Vereda **LA ZULIA** del Municipio de **CALARCA (Q)**, identificado con matrícula inmobiliaria N° **280-43782**, carezca de fundamentos, toda vez que el motivo de la negación como se ha hecho mención fue el incumplimiento de una de las determinantes ambientales al no cumplir con las densidades.

RESOLUCION No. 419
ARMENIA QUINDIO, 022DEL 03 DE MARZO DE
"POR MEDIO DEL CUAL SE RESUELVE UN RECURSO DE REPOSICION
INTERPUESTO EN CONTRA DE LA RESOLUCION 002195 DEL CUATRO (04) DE
NOVIEMBRE DE 2021"

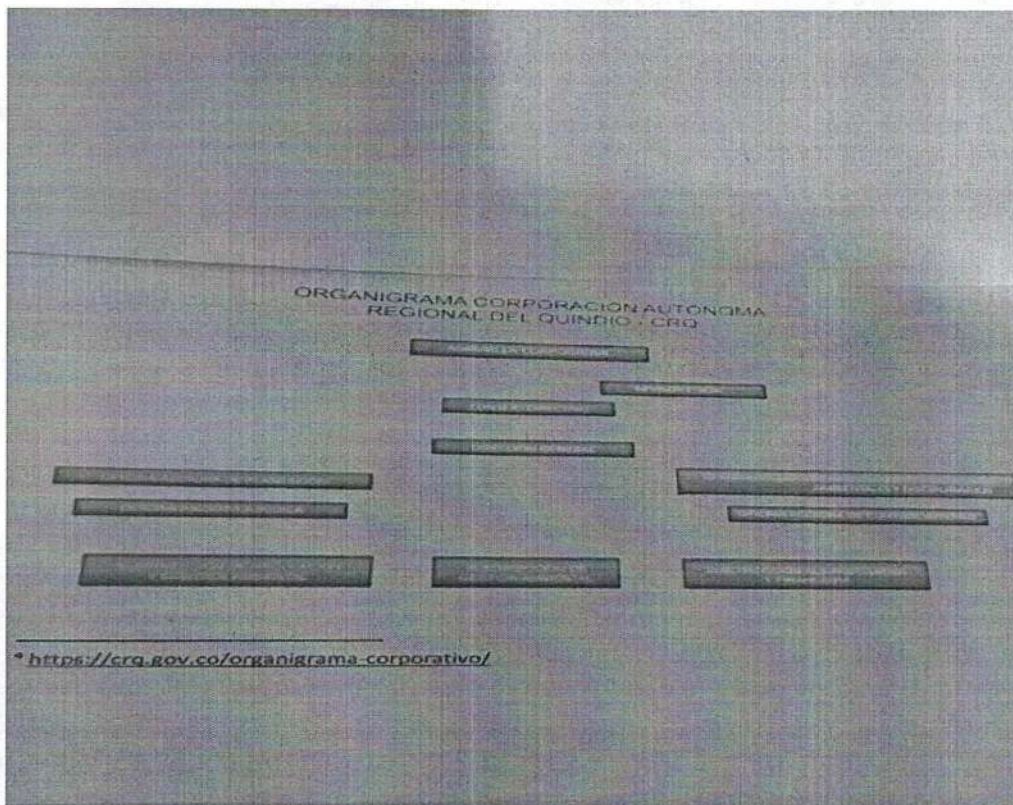
Expediente 4446-2021

3. En cuanto al Concepto del "grupo de ordenamiento territorial" o de la Oficina Asesora Jurídica de Planeación de la Corporación Autónoma Regional del Quindío.

Efectivamente esta Subdirección envió varios oficios al señor Jaider Arles Lopera Soscue en los que se solicitó concepto frente al análisis de determinantes ambientales y compatibilidades del uso del suelo, en consideración a la calidad de profesionales que lo integran. Y en momento alguno esta autoridad ambiental ha dilatado el trámite solicitado.

Respecto a los oficios internos que alude el recurrente en el que indica que el concepto emitido del día 16 de septiembre de 2021, no fue tenido en cuenta por esta Subdirección, No es cierta dicha afirmación, ya que en el acto administrativo que negó el permiso de vertimiento con radicado número 4446-2021 el concepto sobre determinantes ambientales y de ordenamiento territorial que emitió la Oficina Asesora Jurídica de Planeación de la Corporación Autónoma Regional del Quindío y el grupo de profesionales que lo suscriben si se hace referencia en el acto administrativo.

Se reitera que el concepto sobre determinantes ambientales y de ordenamiento territorial que emitió la Oficina Asesora Jurídica de Planeación de la Corporación Autónoma Regional del Quindío del día 16 de septiembre de 2021 si se menciona en la resolución número 2195 del 04 de noviembre de 2021. Y no es cierto que la Oficina Asesora Jurídica de Planeación no se encuentre dentro del Organigrama de la Entidad como puede evidenciarse en la foto que adjunta el recurrente dentro del recurso.



Con extrañeza esta subdirección recibe lo expuesto por el recurrente al indicar que desconoce quien suscribió el concepto del día 16 de septiembre de 2021, suscrito por la Oficina Asesora Jurídica de Planeación de la Corporación Autónoma Regional del Quindío y el grupo de profesionales, dado que a lo largo del escrito del recurso cuestiona y señala los nombres de quienes lo suscribieron.



RESOLUCION No. 419
ARMENIA QUINDIO, 022DEL 03 DE MARZO DE
"POR MEDIO DEL CUAL SE RESUELVE UN RECURSO DE REPOSICION
INTERPUESTO EN CONTRA DE LA RESOLUCION 002195 DEL CUATRO (04) DE
NOVIEMBRE DE 2021"

Expediente 4446-2021

Esta autoridad ambiental en aras de garantizar el debido proceso que rige las actuaciones administrativas según lo estipulado en el artículo 29 de la Carta política, esta Subdirección se manifiesta de la siguiente manera:

Que es de gran importancia traer a colación el artículo 29 de la Carta Magna, que consagra el derecho fundamental al debido proceso así:

"ARTICULO 29. *El debido proceso se aplicará a toda clase de actuaciones judiciales y administrativas.*

Nadie podrá ser juzgado sino conforme a leyes preexistentes al acto que se le imputa, ante juez o tribunal competente y con observancia de la plenitud de las formas propias de cada juicio.

En materia penal, la ley permisiva o favorable, aun cuando sea posterior, se aplicará de preferencia a la restrictiva o desfavorable.

Toda persona se presume inocente mientras no se la haya declarado judicialmente culpable. Quien sea sindicado tiene derecho a la defensa y a la asistencia de un abogado escogido por él, o de oficio, durante la investigación y el juzgamiento; a un debido proceso público sin dilaciones injustificadas; a presentar pruebas y a controvertir las que se alleguen en su contra; a impugnar la sentencia condenatoria, y a no ser juzgado dos veces por el mismo hecho.

Es nula, de pleno derecho, la prueba obtenida con violación del debido proceso."

Finalmente esta Subdirección de Regulación y Control Ambiental es respetuosa del debido proceso y observa el procedimiento previsto para estudiar el trámite de permiso de vertimientos, para que los usuarios hagan uso del derecho de defensa y contradicción, tal y como lo hizo el recurrente y que es objeto de estudio en esta instancia procesal.

Es cierto que mediante comunicados internos esta Subdirección, solicitó al Asesor de Dirección General y al grupo de apoyo para que emitiera concepto sobre determinantes ambientales y de ordenamiento territorial cuya referencia fue el expediente con radicado número 3404-2021 quienes hicieron el análisis del predio en general, tanto es así que de manera puntual indican en el concepto los lotes que se encuentran dentro del predio EL TESORO ubicado en la vereda LA ZULIA, en cuya visita se evidenció que algunos lotes se encuentran afectados por encontrarse en suelos de protección, esto es, dentro de zona de influencia por nacimientos, drenajes y pendientes, para lo cual dentro de cada acto administrativo se consideró pertinente traer apartes del mismo dado que tiene relación con determinantes ambientales adoptadas mediante la precitada Resolución 720 de 2010 expedida por esta autoridad ambiental mediante la cual fija las determinantes para todos los municipios del Departamento del Quindío y que en las resoluciones Nos 1774 del 19 de junio de 2018 ajustada con la resolución 3088 del 10 de octubre de 2018, surgieron como complemento de la resolución 720 de 2010, las cuales establecen los lineamientos que se deben seguir para tramitar licencias de parcelación, el procedimiento para el trámite de licencias de parcelación entre otros, las cuales deben ser tenidas en cuenta para la evaluación de las solicitudes de permisos de vertimiento.

Con relación a La sentencia aludida.

En la página 12 de la resolución, se cita a la sentencia T-536 de 2009.

Es cierto que en el acto administrativo correspondiente al expediente con radicado número 4446-2021 se cita la sentencia T-536 de 2009, y que el problema jurídico de la sentencia que se cita en la resolución, corresponde a la tutela presentada por la EPS Saludcoop en contra de la



RESOLUCION No. 419
ARMENIA QUINDIO, 022DEL 03 DE MARZO DE
"POR MEDIO DEL CUAL SE RESUELVE UN RECURSO DE REPOSICION
INTERPUESTO EN CONTRA DE LA RESOLUCION 002195 DEL CUATRO (04) DE
NOVIEMBRE DE 2021"

Expediente 4446-2021

Superintendencia Nacional de Salud, como también es cierto que en la resolución número 2195 del 04 de noviembre de 2021 se trae a colación el siguiente fragmento:

"El ambiente sano y ecológicamente equilibrado es un derecho constitucional fundamental pues su violación atenta directamente contra la perturbación de la especie humana y, en consecuencia, con el derecho más fundamental del hombre: la vida. El derecho a la salud ya la vida son derechos fundamentales porque son esenciales al hombre, la salud se encuentra ligada al medio ambiente que le rodea y que dependiendo de las condiciones que éste le ofrezca, le permitirá desarrollarse económica y socialmente a los pueblos. garantizándoles su supervivencia. Existen unos límites tolerables de contaminación que a ser traspasado constituyen un perjuicio para el medio ambiente y la vida, que no poder ser justificables y por lo tanto exigen imponer unos conectivos"

El cual corresponde a la Sentencia T 536 de 1992 "DERECHO AL AMBIENTE SANO" y por error de digitación en el año de la Sentencia se puso T-536 de 2009.

No es cierto que el acto administrativo mediante el cual se negó el permiso de vertimiento para el predio denominado **LOTE DE TERRENO #41 "EL TESORO CAMPESTRE"** ubicado en la Vereda **LA ZULIA** del Municipio de **CALARCA (Q)**, carezca de motivación, toda vez que notoriamente se encuentra fundamentado en normas legales que sirvieron de base para negar el trámite solicitado y no es un argumento que por un error de digitación en la citada sentencia, se afirme que el acto carezca de motivación, puesto que el párrafo citado si corresponde al derecho a un ambiente sano y se encuentra dentro de la Sentencia T 536 de 1992.

III. Con relación al EXHORTO PROCURADURIA

Que dentro del oficio del recurso con Radicado número E14285 de fecha 23 de noviembre de 2021 el recurrente señor SANTIAGO LOAIZA JARAMILLO, solicita *"se incorpore el documento de exhorto de la Procuraduría 14 Judicial II Ambiental y Agraria de Armenia, dirigido al señor José Manuel Cortes Orozco, Director de la Corporación Autónoma Regional del Quindío, cuyo asunto es "Exhortos- Proyecto Tesoro Campestre y otros", fechado el 9 de noviembre de 2021, pronunciamiento de fondo sobre el mismo en la contestación de este recurso, cuandoquiera que se anexa como prueba y como argumento de sustento de las razones que estructuran esta solicitud de reposición."*

Que mediante oficio con radicado No.13610-21 de fecha 09 de noviembre de 2021, la señora Mónica del Pilar Gómez Vallejo, Procuradora 14 Judicial II Ambiental y Agraria de Armenia, informa al señor Director de la Corporación Autónoma Regional del Quindío, señor José Manuel Cortes Orozco, y al Secretario de Planeación del municipio de Calarcá señor Alexander Muñoz Agudelo la solicitud presentada por el señor Cristian Camilo Cerón Álzate y su socia la señora Karina Álzate Quintero, VIGILANCIA ESPECIAL frente a 61 solicitudes de permiso de vertimiento presentadas con respecto del proyecto Tesoro Campestre en el municipio de Calarcá.

En el citado oficio se relacionan varios documentos mediante los cuales la procuradora 14 Judicial II Ambiental y Agraria indica que procedió analizar y cotejar los documentos relacionados y así lo hizo.

Finalmente, y ante la solicitud de VIGILANCIA ESPECIAL efectuado por el señor Cristian Camilo Cerón Álzate y su socia la señora Karina Álzate Quintero, la señora Mónica del Pilar Gómez Vallejo, Procuradora 14 Judicial II Ambiental y Agraria de Armenia, con base en las facultades legales y constitucionales solicita a esta autoridad ambiental los exhortos 1, 4 y 5 lo siguiente:

"(...)

1. **EXHORTAR** a la Corporación Autónoma Regional del Quindío, para que, revise las decisiones sobre los permisos de vertimientos contenidas en las Resoluciones No.2029 del



RESOLUCION No. 419
ARMENIA QUINDIO, 022DEL 03 DE MARZO DE
"POR MEDIO DEL CUAL SE RESUELVE UN RECURSO DE REPOSICION
INTERPUESTO EN CONTRA DE LA RESOLUCION 002195 DEL CUATRO (04) DE
NOVIEMBRE DE 2021"

Expediente 4446-2021

22 de octubre y No.2030 del 23 de octubre de 2021 de acuerdo con las consideraciones expuestas, en el sentido de si las determinantes ambientales: Área de influencia por Nacimientos, Área de influencia por drenajes, Pendientes y Densidades, aplican en la totalidad de cada uno los 61 lotes que son objeto de solicitud de permiso de vertimiento. Este exhorto se extiende a todas las peticiones que se hayan presentado sobre el proyecto de Tesoro campestre, independientemente que estén decididas o por decidir.

Al respecto se indica que con base en la visita técnica realizada el día 23 de junio de 2021 consignada en el acta No.46457, a través de la cual se recolectó información de carácter ambiental, en el predio la Zulia vereda la Floresta del municipio de Calarcá, el grupo técnico que realizó la visita de manera puntual indicó en el **Concepto Técnico Determinantes Ambientales y Ordenamiento Territorial- Proyecto Tesoro Campestre**, los lotes que se encuentran dentro de zona de influencia por nacimientos y zona de influencia por drenajes, y así quedo consignado en cada uno de los actos administrativos que resolvieron las 61 solicitudes de permiso de vertimientos, con relación a **las pendientes** en la página 26 de dicho concepto se establecieron los lotes que son parcialmente afectados por pendientes superiores al 30%, así las cosas se tiene que se dio cumplimiento con esta solicitud.

2. **EXHORTAR** a la Corporación Autónoma Regional del Quindío, para que, al momento de decidir sobre cualquier solicitud de permiso, concesión, autorización, licencia ambiental o cualquier otro instrumento de manejo ambiental, examine y aplique las **determinantes ambientales** de manera independiente para cada solicitud que se esté analizando, verificando si la mismas cobijan todo o parte del predio objeto de la solicitud.

Como se indicó líneas atrás, las determinantes ambientales se aplicaron de manera individual a cada solicitud de trámite de permiso de vertimientos para el proyecto el tesoro campestre y se expidieron los actos administrativos para cada una de las solicitudes y precisamente esta Subdirección abrió período probatorio para que personal adscrito a la Corporación Autónoma Regional del Quindío realice visita técnica de verificación de existencia, estado y funcionamiento del sistema de tratamiento de aguas residuales domésticas al predio denominado **LOTE DE TERRENO #41 "EL TESORO CAMPESTRE"** ubicado en la Vereda **LA ZULIA** del Municipio de **CALARCA Q.**, una vez el apoderado del señor **CRISTIAN CAMILO CERÓN** Representante Legal de la Sociedad **GEMA CONSTRUCTORA S.A.S** identificada con el NIT N° 901083488-4, sociedad propietaria del predio denuncia su desacuerdo con la visita técnica realizada mediante acta No.46094, por el ingeniero ambiental Daniel Jaramillo Gómez al proyecto urbanístico el Tesoro Campestre, el día 28 de mayo de 2021 por no haberse realizado al lote sobre el que se solicitó el permiso de vertimiento, sobre el cual se realizó el pago, sino al proyecto en general. De esta manera se dio cumplimiento con este segundo exhorto.

3. **EXHORTAR** a la Corporación Autónoma Regional del Quindío, en el marco de la competencia que tiene en virtud del numeral 31 del Artículo 31 de la ley 99 de 1993, para que proceda con la celeridad que el caso amerita, a revisar las densidades del suelo suburbano que no hagan parte de los corredores suburbanos y en caso de que estos también requieran revisión, proceder de conformidad. Lo anterior, con el fin que sean incluidas por los municipios en los ajustes y actualizaciones que realicen de sus planes de ordenamiento territorial. (...)

Acerca de esta solicitud, esta autoridad ambiental revisó las densidades de cada uno de los predios correspondientes al tesoro campestre donde se evidenció que muchos de ellos no cumplen con las densidades establecidas en la Resolución 1774 del 19 de junio de 2018



RESOLUCION No. 419
ARMENIA QUINDIO, 022DEL 03 DE MARZO DE
"POR MEDIO DEL CUAL SE RESUELVE UN RECURSO DE REPOSICION
INTERPUESTO EN CONTRA DE LA RESOLUCION 002195 DEL CUATRO (04) DE
NOVIEMBRE DE 2021"

Expediente 4446-2021

ajustada con la resolución No. 3088 del 10 de octubre de 2018 donde en el documento técnico se definió la extensión máxima de los corredores viales suburbanos de los municipios del departamento del Quindío que en su artículo 10.1.4 Densidades máximas de construcción fueron concertados los tramos para su uso suburbano teniendo en consideración que **para vivienda campestre no podrá ser mayor a 4 viviendas/Ha neta**, que para una mejor comprensión hacemos un estudio de las normas y los Pots del municipio de Calarcá que sirven para dar claridad para este asunto.

1. En principio vamos a partir de la Definición de lo que es un suelo suburbano según la ley 388 en su artículo 34 lo define así: *"Constituyen esta categoría las áreas ubicadas dentro del suelo rural, en las que se mezclan los usos del suelo y las formas de vida del campo y la ciudad, diferentes a las clasificadas como áreas de expansión urbana, que pueden ser objeto de desarrollo con restricciones de uso, de intensidad y de densidad, garantizando el autoabastecimiento en servicios públicos domiciliarios, de conformidad con lo establecido en la Ley 99 de 1993 y en la Ley 142 de 1994. Podrán formar parte de esta categoría los suelos correspondientes a los corredores urbanos interregionales.* Negrillas a propósito y fuera de texto.

Es decir, en los suelos suburbanos podrán ser parte de esta categoría los corredores urbanos interregionales.

El municipio en el Plan de Ordenamiento territorial define el suelo en tres clases: Urbano, Expansión urbana y Rural.

Dentro de cada una de esas clases están las categorías de suelos de protección, en el suelo rural normalmente encontramos tres categorías, las de protección, las de producción y las suburbanas.

En el ordenamiento territorial existen unas categorías de suelos denominado suelo suburbano y quedaron establecidos los corredores interregionales y los suelos suburbanos.

2. En la formulación y posterior aprobación de los POTS de primera generación se establecieron los suelos suburbanos en el año 1999 a 2001 para cada municipio del departamento del Quindío, proceso que se concertó con la autoridad ambiental.
3. Para el caso particular del municipio de Calarcá el Acuerdo 015 de 2000 en su artículo 23 define el suelo urbano, en el artículo 27 encontramos el suelo rural y dentro de estos los corredores interregionales y en su artículo 28 del PBOT ahí quedó establecido los corredores interregionales y áreas de los suelos suburbanos
4. En el año 2009 hubo una modificación al POT del municipio de Calarcá mediante el Acuerdo 014 de 2009 en el plano 60 encontramos el sector La Floresta y en el POT se estableció el suelo suburbano para el municipio de Calarcá.
Atendiendo el artículo 11 se acoge al Decreto 3600 de 2007 y por lo tanto este sector lo ubica en un corredor vial suburbano dicho acuerdo fue declarado nulo por el Tribunal Administrativo del Quindío en el año 2013 y el citado Decreto le dio la potestad a la Corporación para establecer las densidades.
5. Precisamente el Decreto 3600 de 2007 compilado por el Decreto 1077 de 2015 además de definir el ancho máximo mencionado en el punto anterior otorgó a las Cars facultades para definir densidades máximas, congruente con el artículo 31 numeral 31 de la ley 99 de 1993 y la extensión máxima de los corredores viales suburbanos, así mismo define que los corredores viales suburbanos solamente se determinan sobre vías de primero y segundo orden.
6. Con la Resolución 720 de 2010 define que las densidades máximas de vivienda a las que se sujetara el desarrollo de suelo suburbano así:



RESOLUCION No. 419
ARMENIA QUINDIO, 022DEL 03 DE MARZO DE
"POR MEDIO DEL CUAL SE RESUELVE UN RECURSO DE REPOSICION
INTERPUESTO EN CONTRA DE LA RESOLUCION 002195 DEL CUATRO (04) DE
NOVIEMBRE DE 2021"

Expediente 4446-2021

"...No podrá ser mayor a 4 viviendas/Ha neta. Se entiende como área neta la resultante de descontar del área bruta, áreas para la localización de infraestructura para el sistema principal y de transporte, las redes primarias de servicios públicos y las áreas de conservación y protección de los recursos naturales y paisajísticos."

Con lo anterior esta corporación determinó claramente las densidades máximas de vivienda para cualquier tipo de suelo suburbano.

7. Luego la Corporación Autónoma Regional del Quindío CRQ mediante las Resoluciones 1774 de 2018 ajustada con la 3088 de 2018, además de adoptar integralmente el documento técnico para definir la extensión máxima de corredores viales suburbanos, aclaró y complementó lo ya definido en la Resolución 720 de 2010 con relación a las densidades máximas de vivienda suburbana, considerando el área mínima de los predios resultantes de la parcelación.
8. Para el caso del predio El Tesoro Campestre, la licencia de parcelación fue otorgada en diciembre del año 2018, tiempo para el cual ya se encontraban establecidas claramente densidades máximas de vivienda en cualquier tipo de suelo suburbano del departamento del Quindío, según Resoluciones 1774 de 2018 ajustada con la 3088 de 2018.
9. Razón por la cual esta Corporación, considera que no requiere hacer revisión de lo exhortado ya que como se mencionó, está ya definido en actos administrativos que se convierten, junto con los decretos reglamentarios (3600 de 2007) en normas de superior jerarquía que no pueden ser desconocidas o contrariadas por los entes territoriales en el ordenamiento territorial.

IV. En cuanto a la solicitud.

"solicito se reponga la decisión adoptada a través de la Resolución No. 2195 del 04 de noviembre de 2021 y se otorgue el permiso de vertimientos requerido."

No es procedente reponer la Resolución 2195 del cuatro (04) de noviembre de 2021 Por medio de la cual se negó el permiso de vertimiento de aguas residuales domésticas expedida por la Subdirección de Regulación y Control Ambiental para el predio denominado **LOTE DE TERRENO #41"EL TESORO CAMPESTRE"** ubicado en la Vereda **LA ZULIA** del Municipio de **CALARCA (Q)**, identificado con matrícula inmobiliaria N° **280-43782** con fundamento en la parte considerativa del presente acto administrativo.

Teniendo en cuenta lo anterior, se evidencia en los documentos allegados que el predio denominado: **1) LOTE DE TERRENO # 41 "EL TESORO CAMPESTRE"** ubicado en la Vereda **LA ZULIA** del Municipio de **CALARCA (Q)**, identificado con matrícula inmobiliaria N° **280-43782**, cuenta con una fecha de apertura del 23 de enero de 2021 y se desprende que el fundo tiene un área de 1.343 metros cuadrados, lo que evidentemente es violatorio de las densidades mínimas dispuestas para vivienda suburbana contemplada en el Decreto 3600 de 2007 *"Por el cual se reglamentan las disposiciones de las Leyes 99 de 1993 y 388 de 1997 relativas a las determinantes de ordenamiento del suelo rural y al desarrollo de actuaciones urbanísticas de parcelación y edificación en este tipo de suelo y se adoptan otras disposiciones"*. Hoy compilado por el Decreto 1077 de 2015, Norma vigente y que brinda disposiciones para las actuaciones urbanísticas; y que en materia de densidades para vivienda suburbana **No podrá ser mayor a 4 viviendas/Ha neta**, normatividad incorporada como determinante ambiental en la Resolución **720 de 2010**, emanada de la Dirección General de la C.R.Q., así mismo, la Resolución 1774 del 19 de junio de 2018 *"Por medio del cual se adopta el documento para la definición de la extensión máxima de los corredores viales suburbanos de los municipios del departamento del Quindío"* en la parte resolutive en su artículo segundo dispuso: *"Comunicar, a todos los Municipios de la Jurisdicción del Departamento del Quindío, el presente Acto Administrativo para que sean tenidos en cuenta para su aplicación inmediata en la formulación y/o actualización de los planes de*



RESOLUCION No. 419
ARMENIA QUINDIO, 022DEL 03 DE MARZO DE
"POR MEDIO DEL CUAL SE RESUELVE UN RECURSO DE REPOSICION
INTERPUESTO EN CONTRA DE LA RESOLUCION 002195 DEL CUATRO (04) DE
NOVIEMBRE DE 2021"

Expediente 4446-2021

ordenamiento territorial correspondiente. Y la resolución 3088 del 10 de octubre de 2019 en la cual se contempla en el documento técnico lo relacionado a las densidades para vivienda suburbana y se encuentra vigente, al igual que normas sobre la materia y que evidentemente es violatorio de las densidades mínimas dispuestas para vivienda suburbana". que en el numeral 10.1.4 Densidades máximas de construcción, establece la extensión máxima para construcción de suelos suburbanos así:

"10.1.4 Densidades máximas de construcción

Una vez concertados los tramos que cumplen con uso suburbano, tanto en extensión como en el ancho máximo que permite la norma de 300 metros, si así lo determina el Municipio, los proyectos de parcelación que sean viables según los lineamientos generales y específicos anteriormente citados, deberán cumplir con las densidades máximas de construcción en cumplimiento del numeral 31 del artículo 31 de la ley 99 de 1993:

Se entiende por densidad máxima de vivienda suburbana, el número de viviendas por unidad de área bruta, medida en hectáreas.

. Para vivienda campestre no podrá ser mayor a 4 viviendas/Ha neta (Lotes de 2500 metros cuadrados). Se entiende como área neta la resultante de descontar del área bruta, áreas para la localización de infraestructura para el sistema principal y de transporte, las redes primarias de servicios públicos y las áreas de conservación y protección de los recursos naturales y paisajísticos; el predio no podrá ser inferior a 2 hectáreas (Unidad Mínima de Actuación) y no menos de 70% del área del proyecto deberá quedar en vegetación nativa.

. Lo anterior indica que cada parcela de 2500 metros deberá cumplir los siguientes aspectos:

El área bruta de la parcela destinada a la ocupación, no podrá superar el 30%,

Para fines de protección del paisaje rural, se deberá garantizar que el 70% del área bruta de la parcela será para la vegetación nativa, de tal forma que permita crear o mantener una funcionalidad ecológica con el fin de proteger o conservar la biodiversidad local y regional.

• Para otro uso, el predio no podrá ser inferior a 2 hectáreas y no menos de 70% del área del proyecto deberá quedar en vegetación nativa.

Definición Extensión Máxima de Corredores Vales Suburbanus Quindío"

En igual sentido, las resoluciones 1774 del 19 de junio DE 2018 "POR MEDIO DE LA CUAL SE ADOPTA EL DOCUMENTO PARA LA DEFINICION DE LA EXTENSION MAXIMA DE LOS CORREDORES VIALES SUBURBANOS DE LOS MUNICIPIOS DEL DEPARTAMENTO DEL QUINDIO" y la Resolución 3088 del 10 de octubre de 2018 expedidas por la Corporación Autónoma Regional del Quindío en las cuales regula la definición de la extensión máxima de los corredores viales suburbanos de los municipios del Departamento del Quindío, el procedimiento para el trámite de licencias de parcelación entre otros, y en las cuales se contempla lo siguiente respecto a las densidades para vivienda suburbana:

"Se entiende por densidad máxima de vivienda suburbana, el número de viviendas por unidad de área bruta, medida en hectáreas.

- Para vivienda campestre no podrá ser mayor a 4 viviendas/Ha neta (Lotes de 2500 metros cuadrados). Se entiende como área neta la resultante de descontar del área bruta, áreas para la localización de infraestructura para el sistema principal y de transporte, las redes primarias de servicios públicos y las áreas de conservación y protección de los recursos*



RESOLUCION No. 419
ARMENIA QUINDIO, 022DEL 03 DE MARZO DE
"POR MEDIO DEL CUAL SE RESUELVE UN RECURSO DE REPOSICION
INTERPUESTO EN CONTRA DE LA RESOLUCION 002195 DEL CUATRO (04) DE
NOVIEMBRE DE 2021"

Expediente 4446-2021

naturales y paisajísticos; el predio no podrá ser inferior a 2 hectáreas (Unidad Mínima de Actuación) y no menos de 70% del área del proyecto deberá quedar en vegetación nativa."

En ese orden de ideas, conforme al instrumento de planificación territorial del municipio de Calarcá (Q) encontramos que se determina una densidad de 10 viviendas por Ha, y conforme al área licenciada para el proyecto, encontramos que las densidades riñen con las contenidas en las determinantes ambientales.

De igual forma y con respecto a las densidades mínimos de vivienda unifamiliar para el Municipio de Calarcá (Q), se indicó a través de la resolución 720 de 2010 que Para vivienda campestre no podrá ser mayor a 4 viviendas/Ha neta (Lotes de 2500 metros cuadrados), condiciones que no se cumplen en este predio objeto de solicitud, toda vez que el lote producto de parcelación tiene un área de 1.417 m².

Finalmente al no cumplir con las densidades mínimas dispuestas para vivienda suburbana establecidas por la Corporación Autónoma Regional del Quindío C.R.Q., adoptado por las Resoluciones número 720 de 2010, 1774 del 2018 y 3088 de 2018, constituyéndose así en normas de superior jerarquía, esto de conformidad con el artículo 10 de la ley 388 de 1997 y el párrafo primero del artículo 2.2.3.3.5.1 del Decreto 1076 de 2015 el cual compilo el Decreto 3930 de 2010: el cual establece:

"Parágrafo 1°. *En todo caso cuando no exista compatibilidad entre los usos del suelo y las determinantes ambientales establecidas por la autoridad ambiental competente para el Ordenamiento Territorial, estas últimas de acuerdo con el artículo 10 de la Ley 388 de 1997 o la norma que lo modifique, adicione o sustituya, prevalecerán sobre los primeros".* *Negrillas fuera de texto.*

Por tratarse de normas de superior jerarquía, no pueden ser desconocidas por los municipios y distritos, teniendo en cuenta que son determinantes ambientales tal y como quedo escrito líneas atrás.

Conforme a los principios de celeridad y eficacia, se tiene claridad en cada una de las actuaciones, de que la información que reposa en el expediente fue analizada y valorada en conjunto con el equipo técnico y jurídico de la Corporación Autónoma Regional del Quindío. Así bien esta Entidad cuenta con elementos de juicio suficientes para NO acceder a lo pretendido dentro del recurso de reposición presentado.

COMPETENCIA PARA CONOCER DEL RECURSO INTERPUESTO

Que el artículo 30 de la Ley 99 de 1993, estipula el objeto de las Corporaciones Regionales Autónomas, consagrando que: *"Todas las corporaciones, autónomas regionales tendrán por objeto la ejecución de las políticas, planes, programas y proyectos sobre medio ambiente y recursos naturales renovables, así como dar cumplida y oportuna aplicación a las disposiciones legales vigentes sobre su disposición, administración, manejo y aprovechamiento, conforme a las regulaciones, pautas y directrices expedidas por el Ministerio del Medio Ambiente".*

Que según el artículo 31 numeral 2° de la Ley 99 de 1993, corresponde a las Corporaciones Autónomas Regionales ejercer la función de máxima autoridad ambiental en el área de su jurisdicción de acuerdo con las normas de carácter superior y conforme a los criterios y directrices trazadas por el Ministerio de Ambiente y Desarrollo Sostenible.



RESOLUCION No. 419
ARMENIA QUINDIO, 022 DEL 03 DE MARZO DE
"POR MEDIO DEL CUAL SE RESUELVE UN RECURSO DE REPOSICION
INTERPUESTO EN CONTRA DE LA RESOLUCION 002195 DEL CUATRO (04) DE
NOVIEMBRE DE 2021"

Expediente 4446-2021

Que la Ley 99 de 1993, dispone en numeral 9° del artículo 31 que: *"Las Corporaciones Autónomas Regionales ejercerán las siguientes funciones: 9) Otorgar concesiones, permisos, autorizaciones y licencias ambientales requeridas por la ley para el uso, aprovechamiento o movilización de los recursos naturales renovables o para el desarrollo de actividades que afecten o puedan afectar el medio ambiente."*

Que en el Departamento del Quindío, la Corporación Autónoma Regional del Quindío- C.R.Q., es la máxima autoridad ambiental, y tiene dentro de sus competencias otorgar o negar las autorizaciones, permisos y licencias ambientales a los proyectos, obras y/o actividades de su competencia a desarrollarse en el área de su jurisdicción y ejercer control sobre los mismos.

Que la Dirección General de la Corporación Autónoma Regional del Quindío - C.R.Q., expidió la Resolución 2169 del 12 de diciembre de 2016, modificada por la Resolución 066 del 16 de enero de 2017, y a su vez modificada por la Resolución 081 del 18 de enero de 2017, y a su vez modificada por la Resolución 1035 del 03 de mayo de 2019 1861 del 14 de septiembre de 2020, por medio de la cual se estableció y se ajustó el Manual Específico de Funciones y de Competencias Laborales para los empleos de la Planta de Personal de esta Corporación, la cual señala en lo relacionado con el Subdirector de Regulación y Control Ambiental en cuanto a las funciones esenciales.

Que como consecuencia de lo anterior, la Subdirección de Regulación y Control Ambiental de la Corporación Autónoma Regional del Quindío C.R.Q., está legitimada para conocer del recurso de reposición interpuesto por el señor **SANTIAGO LOAIZA JARAMILLO**, identificado con cédula de ciudadanía número 1.094.925.204 expedida en Armenia y con tarjeta profesional No.257.723, del Consejo Superior de la Judicatura actuando en calidad de apoderado del señor **CRISTIAN CAMILO CERON ALZATE** identificado con cédula de ciudadanía número 1.094.943.027 expedida en Armenia quien actúa en calidad de Representante Legal de la Sociedad **GEMA CONSTRUCTORA S.A.S** identificada con el NIT N° 901083488-4, y a su vez como apoderado de la señora **ZULMA RAMIREZ LONDOÑO** identificada con cédula de ciudadanía N° 24.569.737 y de la sociedad **AGROPECUARIA ARL S.A.S.** identificada con el NIT N° 901-389.977-9 ambas COPROPIETARIAS del predio denominado **1) LOTE DE TERRENO #41 "EL TESORO CAMPESTRE"** ubicado en la Vereda **LA ZULIA** del Municipio de **CALARCA (Q)**, identificado con matrícula inmobiliaria N° **280-43782** tal y como lo establecen los artículos 74 y siguientes de la Ley 1437 de 2011.

FUNDAMENTOS LEGALES

Que el artículo 8° de la Constitución Política determina: *"Es obligación del Estado y de las personas proteger las riquezas culturales y naturales de la nación"*.

Que así mismo, la Constitución Política de Colombia en su artículo 79 consagra el derecho a gozar de un ambiente sano y dispone que es deber del Estado proteger la diversidad e integridad del ambiente, conservar las áreas de especial importancia ecológica y fomentar la educación para el logro de estos fines.

Que el artículo 80 ibídem señala que corresponde al Estado planificar el manejo y aprovechamiento de los recursos naturales, para garantizar su desarrollo sostenible, su conservación, restauración o sustitución. Indica además el artículo referido que el Estado deberá





RESOLUCION No. 419
ARMENIA QUINDIO, 022DEL 03 DE MARZO DE
"POR MEDIO DEL CUAL SE RESUELVE UN RECURSO DE REPOSICION
INTERPUESTO EN CONTRA DE LA RESOLUCION 002195 DEL CUATRO (04) DE
NOVIEMBRE DE 2021"

Expediente 4446-2021

prevenir y controlar los factores de deterioro ambiental, imponer las sanciones legales y exigir la reparación de los daños causados.

Que el Artículo 95 ibídem, preceptúa en su numeral 8º, como *"un deber del ciudadano, proteger los recursos culturales y naturales del país y velar por la conservación de un ambiente sano"*.

Que la Ley 23 de 1973 en su Artículo 2º establece que el medio ambiente es un patrimonio común, cuyo mejoramiento y conservación son actividades de utilidad pública, en la que deben participar el Estado y los particulares, y así mismo, define que el medio ambiente está constituido por la atmósfera y los recursos naturales renovables.

Que el Decreto - Ley 2811 de 1974 por el cual se adoptó el Código Nacional de Recursos Naturales Renovables y de Protección al Medio Ambiente, establece en su artículo 1º que el ambiente es patrimonio común, y que el Estado y los particulares deben participar en su preservación y manejo, por ser de utilidad pública e interés social.

Que de conformidad con lo previsto en el Artículo 42 del Código de Procedimiento Administrativo y de lo Contencioso Administrativo, las autoridades administrativas están obligadas a tomar las decisiones que en derecho corresponda, motivadas, habiéndose dado oportunidad a los interesados para expresar sus opiniones, y con base en las pruebas e informes disponibles, y de todas las peticiones que hayan sido oportunamente planteadas dentro de la actuación por el peticionario y por los terceros reconocidos.


En virtud de lo anterior y al análisis jurídico de la Subdirección de Regulación y Control Ambiental de la Corporación Autónoma Regional del Quindío C.R.Q., encuentra mérito para no acceder al recurso de reposición interpuesto por el señor **SANTIAGO LOAIZA JARAMILLO**, identificado con cédula de ciudadanía número 1.094.925.204 expedida en Armenia y con tarjeta profesional No.257.723, del Consejo Superior de la Judicatura actuando en calidad de apoderado del señor **CRISTIAN CAMILO CERON ALZATE** identificado con cédula de ciudadanía número 1.094.943.027 expedida en Armenia quien actúa en calidad de Representante Legal de la Sociedad **GEMA CONSTRUCTORA S.A.S** identificada con el NIT N° 901083488-4, y a su vez como apoderado de la señora **ZULMA RAMIREZ LONDOÑO** identificada con cédula de ciudadanía N° 24.569.737 y de la sociedad **AGROPECUARIA ARL S.A.S.** identificada con el NIT N° 901-389.977-9 ambas COPROPIETARIAS del predio denominado **1) LOTE DE TERRENO #41 "EL TESORO CAMPESTRE"** ubicado en la Vereda **LA ZULIA** del Municipio de **CALARCA (Q)**, identificado con matrícula inmobiliaria N° **280-43782**, razón por la cual se procederá a ratificar la Resolución No.2195 del 04 de noviembre del año 2021 y en consecuencia se dispondrá el archivo del trámite.

Así las cosas, y con fundamento en el análisis jurídico y técnico que anteceden, considera éste Despacho que **NO** es procedente reponer la decisión.

En mérito de lo expuesto, éste Despacho,

RESUELVE:

ARTÍCULO PRIMERO: CONFIRMAR la decisión contenida en la Resolución No. 2195 del 04 de noviembre del año 2021, por medio del cual la Subdirección de Regulación y Control Ambiental de



RESOLUCION No. 419
ARMENIA QUINDIO, 022DEL 03 DE MARZO DE
"POR MEDIO DEL CUAL SE RESUELVE UN RECURSO DE REPOSICION
INTERPUESTO EN CONTRA DE LA RESOLUCION 002195 DEL CUATRO (04) DE
NOVIEMBRE DE 2021"

Expediente 4446-2021

Que la Ley 99 de 1993, dispone en numeral 9° del artículo 31 que: *"Las Corporaciones Autónomas Regionales ejercerán las siguientes funciones: 9) Otorgar concesiones, permisos, autorizaciones y licencias ambientales requeridas por la ley para el uso, aprovechamiento o movilización de los recursos naturales renovables o para el desarrollo de actividades que afecten o puedan afectar el medio ambiente."*

Que en el Departamento del Quindío, la Corporación Autónoma Regional del Quindío- C.R.Q., es la máxima autoridad ambiental, y tiene dentro de sus competencias otorgar o negar las autorizaciones, permisos y licencias ambientales a los proyectos, obras y/o actividades de su competencia a desarrollarse en el área de su jurisdicción y ejercer control sobre los mismos.

Que la Dirección General de la Corporación Autónoma Regional del Quindío - C.R.Q., expidió la Resolución 2169 del 12 de diciembre de 2016, modificada por la Resolución 066 del 16 de enero de 2017, y a su vez modificada por la Resolución 081 del 18 de enero de 2017, y a su vez modificada por la Resolución 1035 del 03 de mayo de 2019 1861 del 14 de septiembre de 2020, por medio de la cual se estableció y se ajustó el Manual Específico de Funciones y de Competencias Laborales para los empleos de la Planta de Personal de esta Corporación, la cual señala en lo relacionado con el Subdirector de Regulación y Control Ambiental en cuanto a las funciones esenciales.

Que como consecuencia de lo anterior, la Subdirección de Regulación y Control Ambiental de la Corporación Autónoma Regional del Quindío C.R.Q., está legitimada para conocer del recurso de reposición interpuesto por el señor **SANTIAGO LOAIZA JARAMILLO**, identificado con cédula de ciudadanía número 1.094.925.204 expedida en Armenia y con tarjeta profesional No.257.723, del Consejo Superior de la Judicatura actuando en calidad de apoderado del señor **CRISTIAN CAMILO CERON ALZATE** identificado con cédula de ciudadanía número 1.094.943.027 expedida en Armenia quien actúa en calidad de Representante Legal de la Sociedad **GEMA CONSTRUCTORA S.A.S** identificada con el NIT N° 901083488-4, y a su vez como apoderado de la señora **ZULMA RAMIREZ LONDOÑO** identificada con cédula de ciudadanía N° 24.569.737 y de la sociedad **AGROPECUARIA ARL S.A.S.** identificada con el NIT N° 901-389.977-9 ambas COPROPIETARIAS del predio denominado **1) LOTE DE TERRENO #41 "EL TESORO CAMPESTRE"** ubicado en la Vereda **LA ZULIA** del Municipio de **CALARCA (Q)**, identificado con matrícula inmobiliaria N° **280-43782** tal y como lo establecen los artículos 74 y siguientes de la Ley 1437 de 2011.

FUNDAMENTOS LEGALES

Que el artículo 8° de la Constitución Política determina: *"Es obligación del Estado y de las personas proteger las riquezas culturales y naturales de la nación"*.

Que así mismo, la Constitución Política de Colombia en su artículo 79 consagra el derecho a gozar de un ambiente sano y dispone que es deber del Estado proteger la diversidad e integridad del ambiente, conservar las áreas de especial importancia ecológica y fomentar la educación para el logro de estos fines.

Que el artículo 80 ibídem señala que corresponde al Estado planificar el manejo y aprovechamiento de los recursos naturales, para garantizar su desarrollo sostenible, su conservación, restauración o sustitución. Indica además el artículo referido que el Estado deberá

RESOLUCION No. 419
ARMENIA QUINDIO, 022 DEL 03 DE MARZO DE
"POR MEDIO DEL CUAL SE RESUELVE UN RECURSO DE REPOSICION
INTERPUESTO EN CONTRA DE LA RESOLUCION 002195 DEL CUATRO (04) DE
NOVIEMBRE DE 2021"

Expediente 4446-2021

la Corporación Autónoma Regional del Quindío, C.R.Q., procede a la negación de trámite de permiso de vertimiento con radicado número **4446 de 2021**, en el sentido de dar por terminada la citada actuación administrativa y archivar la misma, con fundamento en la parte considerativa del presente acto administrativo.

ARTICULO SEGUNDO: RECONÓZCASE personería Jurídica al señor **SANTIAGO LOAIZA JARAMILLO**, identificado con cédula de ciudadanía número 1.094.925.204 expedida en Armenia y con tarjeta profesional No.257.723, del Consejo Superior de la Judicatura actuando en calidad de apoderado del señor **CRISTIAN CAMILO CERON ALZATE** identificado con cédula de ciudadanía número 1.094.943.027 expedida en Armenia quien actúa en calidad de Representante Legal de la Sociedad **GEMA CONSTRUCTORA S.A.S** identificada con el NIT N° 901083488-4, y a su vez como apoderado de la señora **ZULMA RAMIREZ LONDOÑO** identificada con cédula de ciudadanía N° 24.569.737 y de la sociedad **AGROPECUARIA ARL S.A.S.** identificada con el NIT N° 901-389.977-9 ambas COPROPIETARIAS del predio denominado **1) LOTE DE TERRENO # 41 "EL TESORO CAMPESTRE"** ubicado en la Vereda **LA ZULIA** del Municipio de **CALARCA (Q)**, identificado con matrícula inmobiliaria N° **280-43782**.


ARTICULO TERCERO: - NOTIFICAR la presente decisión de acuerdo a la autorización realizada en el escrito del recurso con radicado 14172-2021 del 22-11-2021 por parte del apoderado señor **SANTIAGO LOAIZA JARAMILLO**, identificado con cédula de ciudadanía número 1.094.925.204 expedida en Armenia y con tarjeta profesional No.257.723, del Consejo Superior de la Judicatura actuando en calidad de apoderado del señor **CRISTIAN CAMILO CERON ALZATE** identificado con cédula de ciudadanía número 1.094.943.027 expedida en Armenia quien actúa en calidad de Representante Legal de la Sociedad **GEMA CONSTRUCTORA S.A.S** identificada con el NIT N° 901083488-4, y a su vez como apoderado de la señora **ZULMA RAMIREZ LONDOÑO** identificada con cédula de ciudadanía N° 24.569.737 y de la sociedad **AGROPECUARIA ARL S.A.S.** identificada con el NIT N° 901-389.977-9 ambas COPROPIETARIAS del predio denominado **1) LOTE DE TERRENO #41 "EL TESORO CAMPESTRE"** ubicado en la Vereda **LA ZULIA** del Municipio de **CALARCA (Q)**, identificado con matrícula inmobiliaria N° **280-43782**, se procede a notificar la presente Resolución al correo electrónico contabilidadgemaconstructora@gmail.com, de conformidad con la Ley 1437 de 2011.

ARTICULO CUARTO. Contra la presente resolución no procede recurso alguno.

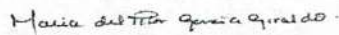
ARTÍCULO QUINTO. La presente Resolución rige a partir de la fecha de ejecutoría, de conformidad con el artículo 87 del Código de Procedimiento Administrativo y de lo Contencioso Administrativo.

ARTÍCULO SEPTIMO: - PUBLÍQUESE. De conformidad con el artículo 71 de la Ley 99 de 1993 y Artículo 65 del Código de Procedimiento Administrativo y de lo Contencioso Administrativo, El encabezado y la parte Resolutiva de la presente Resolución, deberá ser publicada en el boletín ambiental de la C.R.Q., en los términos legalmente establecidos.

NOTIFÍQUESE, PUBLÍQUESE Y CÚMPLASE


CARLOS ARIEL TRUKE OSPINA

Subdirector de Regulación y Control Ambiental


MARIA DEL PILAR GARCIA GIRALDO
Abogada Contratista SRCA


Corporación Autónoma Regional del Quindío
Protegiendo el futuro


DANIEL JARAMILLO GOMEZ
Profesional universitario grado 10




RESOLUCION No. 419
ARMENIA QUINDIO, 022 DEL 03 DE MARZO DE
"POR MEDIO DEL CUAL SE RESUELVE UN RECURSO DE REPOSICION
INTERPUESTO EN CONTRA DE LA RESOLUCION 002195 DEL CUATRO (04) DE
NOVIEMBRE DE 2021"
Expediente 4446-2021

EXPEDIENTE 4446 DE 2021

CORPORACION AUTONOMA REGIONAL DEL QUINDIO NOTIFICACION PERSONAL	
EN EL DIA DE HOY ----- DE ----- DEL-----	
NOTIFICA PERSONALMENTE LA PROVIDENCIA ANTERIOR A:	
EN SU CONDICION DE:	
SE LE INFORMÓ QUE CONTRA PRESENTE ACTO ADMINISTRATIVO SOLO PROCEDE EL RECURSO DE	
QUE SE PODRÁ INTERPONER DENTRO DE LOS () DIAS SIGUIENTES A ESTA DILIGENCIA	
-----	-----
EL NOTIFICADO	EL NOTIFICADOR
C.C No -----	

D E S P U E S D E E S T A S F I R M A S N O H A Y N I N G U N E S C R I T O





RESOLUCION No. 420
ARMENIA QUINDIO, DEL 03 DE MARZO DE 2022
"POR MEDIO DEL CUAL SE RESUELVE UN RECURSO DE REPOSICION
INTERPUESTO EN CONTRA DE LA RESOLUCION 002187 DEL CUATRO (04) DE
NOVIEMBRE DE 2021"

Expediente 4140-2021

LA SUBDIRECCIÓN DE REGULACIÓN Y CONTROL AMBIENTAL DE LA CORPORACIÓN AUTÓNOMA REGIONAL DEL QUINDÍO, en uso de sus atribuciones legales contenidas en la Ley General Ambiental de Colombia, el Código de Procedimiento Administrativo y de lo Contencioso Administrativo y la Resolución 2169 del 12 de diciembre de 2016, modificada por la Resolución 066 del 16 de enero de 2017, modificada por la Resolución 081 de fechas dieciséis (16) y dieciocho (18) de enero de dos mil diecisiete (2017), y a su vez modificada por la resolución 1035 del 03 de mayo de 2019 y 1861 del 14 de septiembre de 2020, emanadas de la Dirección General de la C.R.Q. y las competencias establecidas en el Decreto 1076 de 2015 y,

CONSIDERANDO:

Que el día catorce (14) de abril del año dos mil veintiuno (2021) el señor **CRISTIAN CAMILO CERON ALZATE** identificado con cédula de ciudadanía N° 1.094.943.027 quien actúa en calidad de Representante Legal de la Sociedad **GEMA CONSTRUCTORA S.A.S** identificada con el NIT N° 901083488-4, y a su vez como apoderado de la señora **ZULMA RAMIREZ LONDOÑO** identificada con cédula de ciudadanía N° 24.569.737 y de la sociedad **AGROPECUARIA ARL S.A.S.** identificada con el NIT N° 901-389.977-9 ambas COPROPIETARIAS del predio denominado **1) LOTE DE TERRENO 5 "EL TESORO CAMPESTRE"** ubicado en la Vereda **LA ZULIA** del Municipio de **CALARCA (Q)**, identificado con matrícula inmobiliaria N° **282-43746**, y ficha catastral **00-01-0003-0124-000** presento a la **CORPORACIÓN AUTÓNOMA REGIONAL DEL QUINDÍO (C.R.Q)**, Formulario Único Nacional de Solicitud de Permiso de Vertimientos bajo el radicado **CRQ 4140-2021**.

Que mediante la Resolución No. 2187 del 4 de noviembre del año 2021, la Subdirección de Regulación y Control Ambiental de la Corporación Autónoma Regional del Quindío, C.R.Q., **PROCEDE A NEGAR UN PERMISO DE VERTIMIENTO DE AGUAS RESIDUALES DOMESTICAS Y SE ADOPTAN OTRAS DISPOSICIONES** con fundamento en lo siguiente:

"(...)

Para el día 20 de mayo de 2021 la Subdirección de Regulación y Control Ambiental emite Auto de inicio **No. SRCA-AITV-388-05-21** se profirió auto de iniciación de trámite de vertimientos el cual fue notificado al correo electrónico gerenciagemaconstructora@gmail.com, el día 28 de mayo del año 2021 al señor **CRISTIAN CAMILO CERON ALZATE** identificado con cédula de ciudadanía N° 1.094.943.027 quien actúa en calidad de REPRESENTANTE LEGAL de la sociedad **GEMA CONSTRUCTORA S.A.S.** identificada con el NIT N° 901083488-4, y a su vez como apoderado de la señora **ZULMA RAMIREZ LONDOÑO** identificada con cédula de ciudadanía N° 24.569.737 y de la sociedad **AGROPECUARIA ARL S.A.S.** identificada con el NIT N° 901-389.977-9 ambas COPROPIETARIAS del predio denominado **1) LOTE DE TERRENO 5 "EL TESORO CAMPESTRE"** ubicado en la Vereda **LA ZULIA** del Municipio de **CALARCA (Q)**, identificado con matrícula inmobiliaria N° **282-43746**. radicado 7552

CONSIDERACIONES TECNICAS

Que el Ingeniero Ambiental de la Subdirección de Regulación y Control Ambiental de la C.R.Q. realizó visita técnica da el día 28 de mayo de 2021, mediante acta No. 46094 al Predio denominado: **"EL tesoro campestre lote 5**, ubicado en la vereda **LA ZULIA**, del municipio de **CALARCÁ (Q)**, en la cual se observó lo siguiente:

"DESCRIPCIÓN DE LOS ASPECTOS ENCONTRADOS EN LA VISITA

Se realiza recorrido por el proyecto urbanístico Tesoro Campestre, en el cual se pretende



RESOLUCION No. 420
ARMENIA QUINDIO, DEL 03 DE MARZO DE 2022
"POR MEDIO DEL CUAL SE RESUELVE UN RECURSO DE REPOSICION
INTERPUESTO EN CONTRA DE LA RESOLUCION 002187 DEL CUATRO (04) DE
NOVIEMBRE DE 2021"

Expediente 4140-2021

desarrollar 61 viviendas campestre, cada vivienda contará un sistema de tratamientos individuales de tipo convencional, conformado por trampa de grasas, tanque séptico, Fafa y la disposición final se realiza al suelo mediante pozo de absorción, sistema prefabricado.

En recorrido se observa adecuaciones topográficas, apertura de vías, delimitación o cerramiento perimetral del proyecto en cada en carga metálica, se desarrollan algunas construcciones como portería y vivienda

En campo se observa retiro superficial del cuerpo de agua que escurre en la parte posterior del predio en zona de afloramiento en zona de gradual.

La siguiente acta de visita pretende abarcar las solicitudes de permiso de vertimientos (61 viviendas) dentro del proyecto urbanístico Tesoro Campestre.

En caso de presentar algún cambio en los diseños planteados, informar de manera escrita a la SRCA".

Que mediante comunicado interno SRCA-511 del día 04 de junio de 2021, La Subdirección de Regulación y Control Ambiental de la C.R.Q solicita al asesor de Dirección General JAIDER ARLES LOPERA, concepto de determinantes ambientales frente a tramites de permiso de vertimientos.

Que mediante comunicado interno SRCA-789 del día 12 de agosto de 2021, La Subdirección de Regulación y Control Ambiental de la C.R.Q solicita nuevamente al asesor de Dirección General JAIDER ARLES LOPERA, concepto frente al análisis de determinantes ambientales y compatibilidades del uso del suelo por parte grupo de ordenamiento territorial frente a los condominios lote de terreno el Tesoro Campestre y Entremaderos.

Que el día 02 de septiembre del año 2021, el Ingeniero Ambiental **DANIEL JARAMILLO GOMEZ**, funcionario de la Subdirección de Regulación y Control Ambiental de la C.R.Q., evaluó técnica y ambientalmente la documentación allegada por el usuario y emitió concepto técnico para trámite de permiso de vertimientos, en el cual concluyó lo siguiente:

*"(...)Como resultado de la evaluación técnica de la documentación contenida en el expediente **4140 DE 2021** y de lo encontrado en la mencionada visita técnica, se considera viable técnicamente avalar el sistema de tratamiento propuesto como solución individual de saneamiento de las Aguas Residuales Domésticas al predio Lote 5 Condominio Tesoro Campestre ubicado en la Vereda La Zulia del Municipio de Calarcá (Q.), Matrícula Inmobiliaria No. 282-43746 y ficha catastral No. 000100030124000, lo anterior teniendo como base la capacidad de las unidades del STARD propuesto para el predio, para lo cual la contribución de aguas residuales debe ser generada hasta por 6 contribuyentes permanentes y demás aspectos aquí mencionados, sin embargo, el otorgamiento del permiso está sujeto a la evaluación jurídica integral de la documentación, al análisis de compatibilidad de uso del suelo, y los demás que el profesional asignado determine. (...)"*

"(...)Que una vez analizado el expediente y la documentación e información contenidas en él, se pudo evidenciar que en el concepto técnico 377 del día 02 de septiembre del año 2021, el Ingeniero Ambiental considera viable técnicamente avalar el sistema de tratamiento propuesto como solución individual de saneamiento de las Aguas Residuales Domésticas al predio Lote 5 Condominio Tesoro Campestre ubicado en la Vereda La Zulia del Municipio de Calarcá (Q.), Matrícula Inmobiliaria No. 282-43746, lo anterior teniendo como base la capacidad de las unidades del STARD propuesto para el predio, para lo cual la contribución de aguas residuales debe ser generada hasta por 6 contribuyentes permanentes, siendo pertinente aclarar, que esta viabilidad se hace desde la parte técnica evaluando la documentación presentada para el trámite de solicitud de permiso de vertimiento, pero que de acuerdo con la ubicación del predio,



RESOLUCION No. 420

ARMENIA QUINDIO, DEL 03 DE MARZO DE 2022

"POR MEDIO DEL CUAL SE RESUELVE UN RECURSO DE REPOSICION INTERPUESTO EN CONTRA DE LA RESOLUCION 002187 DEL CUATRO (04) DE NOVIEMBRE DE 2021"

Expediente 4140-2021

el trámite debe tener un análisis en cuanto a determinantes ambientales y demás aspectos de ordenamiento territorial (...)"

"(...)Que de acuerdo al análisis jurídico del certificado de tradición del predio denominado: **1) LOTE DE TERRENO 5 "EL TESORO CAMPESTRE"** ubicado en la Vereda **LA ZULIA** del Municipio de **CALARCA (Q)**, identificado con matrícula inmobiliaria N° **282-43746**, y ficha catastral **00-01-0003-0124-000**, cuenta con una fecha de apertura del 23 de enero de 2021 y se desprende que el fundo tiene un área de 1.094 metros cuadrados, lo que evidentemente es violatorio de las densidades mínimas dispuestas para vivienda suburbana contemplada en el Decreto 3600 de 2007 **"Por el cual se reglamentan las disposiciones de las Leyes 99 de 1993 y 388 de 1997 relativas a las determinantes de ordenamiento del suelo rural y al desarrollo de actuaciones urbanísticas de parcelación y edificación en este tipo de suelo y se adoptan otras disposiciones"**. Hoy compilado por el Decreto 1077 de 2015, Norma vigente y que brinda disposiciones para las actuaciones urbanísticas, por lo tanto, amerita un análisis de acuerdo a la existencia del predio; por tanto en materia de densidades que para vivienda suburbana **No podrá ser mayor a 4 viviendas/Ha neta**, normatividad incorporada como determinante ambiental en la Resolución 720 de 2010, emanada de la Dirección General de la C.R.Q., de igual forma la resolución 1774 del 2018 **"POR MEDIO DE LA CUAL SE ADOPTA EL DOCUMENTO PARA LA DEFINICION DE LA EXTENSION MAXIMA DE LOS CORREDORES VIALES SUBURBANOS DE LOS MUNICIPIOS DEL DEPARTAMENTO DEL QUINDIO"** y en el caso de estudio por tratarse de un predio suburbano tal y como lo indica el concepto sobre uso de suelos No.0587 de fecha 18 de marzo del año 2021, el cual fue expedido por el Subsecretario de Ordenamiento Territorial Desarrollo Urbano y Rural del municipio de Calarcá (Q), quien es la autoridad competente para tratar y definir estos aspectos.

De igual forma y con respecto a las densidades mínimos de vivienda unifamiliar para el Municipio de Calarcá (Q), se indicó a través de la resolución 720 de 2010 que Para vivienda campestre no podrá ser mayor a 4 viviendas/Ha neta (Lotes de 2500 metros cuadrados), condiciones que no se cumplen en este predio objeto de solicitud, toda vez que el lote producto de parcelación tiene un área de 1.094 m2.

En igual sentido, las resoluciones 1774 del 19 de junio DE 2018 **"POR MEDIO DE LA CUAL SE ADOPTA EL DOCUMENTO PARA LA DEFINICION DE LA EXTENSION MAXIMA DE LOS CORREDORES VIALES SUBURBANOS DE LOS MUNICIPIOS DEL DEPARTAMENTO DEL QUINDIO"** y la Resolución 3088 del 10 de octubre de 2018 expedidas por la CRQ, en las cuales se regula la definición de la extensión máxima de los corredores viales suburbanos de los municipios del Departamento del Quindío, y en las cuales se contempla lo siguiente respecto a las densidades para vivienda suburbana:

"Se entiende por densidad máxima de vivienda suburbana, el número de viviendas por unidad de área bruta, medida en hectáreas.

- *Para vivienda campestre no podrá ser mayor a 4 viviendas/Ha neta (Lotes de 2500 metros cuadrados). Se entiende como área neta la resultante de descontar del área bruta, áreas para la localización de infraestructura para el sistema principal y de transporte, las redes primarias de servicios públicos y las áreas de conservación y protección de los recursos naturales y paisajísticos; el predio no podrá ser inferior a 2 hectáreas (Unidad Mínima de Actuación) y no menos de 70% del área del proyecto deberá quedar en vegetación nativa."*

En ese orden de ideas, conforme al instrumento de planificación territorial del municipio de Calarcá (Q) encontramos que se determina una densidad de **10 viviendas por Ha**, y conforme al área licenciada para el proyecto, encontramos que las densidades riñen con las contenidas en las determinantes ambientales.



RESOLUCION No. 420
ARMENIA QUINDIO, DEL 03 DE MARZO DE 2022
"POR MEDIO DEL CUAL SE RESUELVE UN RECURSO DE REPOSICION
INTERPUESTO EN CONTRA DE LA RESOLUCION 002187 DEL CUATRO (04) DE
NOVIEMBRE DE 2021"

Expediente 4140-2021

Que según lo observado en el SIG Quindío, se evidenció que el predio 1) LOTE DE TERRENO 5 "EL TESORO CAMPESTRE" ubicado en la Vereda LA ZULIA del Municipio de CALARCA (Q), identificado con matrícula inmobiliaria número 282-43746, se encuentra ubicado dentro de la Reserva Forestal Central con zonificación Ley 2a, según la Resolución 1922 del 27 de diciembre del año 2013 "Por la cual se adopta la zonificación y el ordenamiento de la Reserva Forestal Central, establecida en la Ley 2ª de 1959 y se toman otras determinaciones", tal y como quedo consignado en el concepto técnico emitido por el ingeniero ambiental.

Que dentro de Resolución 1922 del 27 de diciembre del año 2013 "Por la cual se adopta la zonificación y el ordenamiento de la Reserva Forestal Central, establecida en la Ley 2ª de 1959 y se toman otras determinaciones" podemos encontrar cuales son las actividades permitidas que se pueden desarrollar dentro de este tipo de zona es decir TIPO A y que para este caso en particular como lo es la vivienda campestre -cabañas- estructuras, no se encuentra contemplada dentro del mismo, por lo que se encuentra pertinente citar a continuación:

"ARTÍCULO 2º. TIPOS DE ZONAS. La Zonificación de las áreas de la Reserva Forestal Central de que trata el artículo precedente, se efectuará de conformidad con los siguientes tipos de zonas:

Zona Tipo A: zonas que garantizan el mantenimiento de los procesos ecológicas básicos necesarios para asegurar la oferta de servicios eco sistémicos, relacionados principalmente con la regulación hídrica y climática; la asimilación de contaminantes del aire y del agua; la formación y protección del suelo; la protección de paisajes singulares Y de patrimonio cultural; y el soporte a la diversidad biológica.

PARAGRAFO 1º: en todas las zonas antes mencionadas se podrán adelantar procesos de sustracción de conformidad con la normatividad vigente para cada caso.

Que, al considerarse suelo de protección, corresponde a la existencia de determinantes ambientales establecidas por la Corporación Autónoma Regional del Quindío C.R.Q., adoptado por la Resolución número 720 de 2010, constituyéndose así en normas de superior jerarquía, esto de conformidad con el artículo 10 de la ley 388 de 1997 y el artículo 42 de la 3930 de 2010 (modificado por el Decreto 1076 de 2015) parágrafo 1º:

"Parágrafo 1º. En todo caso cuando no exista compatibilidad entre los usos del suelo y las determinantes ambientales establecidas por la autoridad ambiental competente para el Ordenamiento Territorial, estas últimas de acuerdo con el artículo 10 de la Ley 388 de 1997 o la norma que lo modifique, adicione o sustituya, prevalecerán sobre las primeras".

Que mediante la Resolución No. 1738 del 01 de septiembre del año 2020, la Subdirección de Regulación y Control Ambiental de la Corporación Autónoma Regional del Quindío, C.R.Q., **NEGO EL PERMISO DE VERTIMIENTO DE AGUAS RESIDUALES DOMESTICAS** mediante radicado N° 10435-2017 para el predio denominado LOTE LA ZULIA en el que se pretendía desarrollar un proyecto denominado TESORO CAMPESTRE con una cabida aproximada de 76 hectáreas y conforme a los análisis efectuados a la solicitud de permiso de vertimiento, se evidenció que el predio LOTE LA ZULIA ubicado en el municipio de Calarcá Q., se encontraba en aproximadamente un 96% de su área dentro de la Reserva Forestal Central establecida a través de la Ley 2da de 1959, siendo claro que el objetivo principal de la reserva Forestal Central, es el desarrollo de la economía forestal y la protección de los suelos siendo incompatible la actividad que se pretendía desarrollar la cual denominan TESORO CAMPESTRE, siendo tanta la importancia de esta llamada Reserva Forestal Central, que de conformidad con la Ley 388 de 1997 establece que las disposiciones que reglamenten su uso y funcionamiento son consideradas normas de superior jerarquía y deben ser tenidas en cuenta por los municipios y distritos en la elaboración y adopción



RESOLUCIÓN No. 420
ARMENIA QUINDIO, DEL 03 DE MARZO DE 2022

**"POR MEDIO DEL CUAL SE RESUELVE UN RECURSO DE REPOSICION
INTERPUESTO EN CONTRA DE LA RESOLUCION 002187 DEL CUATRO (04) DE
NOVIEMBRE DE 2021"**

Expediente 4140-2021

de sus planes de ordenamiento territorial y en consecuencia no pueden ser desconocidas, contrariadas o modificadas.

En igual sentido, el artículo séptimo de la Resolución 1922 del 2013 "Por la cual se adopta la zonificación y el ordenamiento de la Reserva Forestal Central, establecida en la Ley 2da de 1959 y se toman otras determinaciones". Establece:

"ARTICULO 7° - Determinante Ambiental. La Reserva Forestal es una determinante ambiental y por lo tanto norma de superior jerarquía que no puede ser desconocida, contrariada o modificada en los Planes de Ordenamiento Territorial de los municipios y distritos, de acuerdo con la Constitución y la Ley. Dentro de los procesos de revisión y ajustes y/o modificación de los Planes de Ordenamiento Territorial de los municipios o distritos, las Autoridades Ambientales Regionales deberán tener en consideración la Zonificación y ordenamiento de la Reserva forestal que se acogen por medio de la presente resolución."

Teniendo en cuenta el anterior precepto normativo, por ser una norma de carácter general y una disposición imperativa al clasificar que la Reserva Forestal Central es una determinante ambiental, esta Corporación no podía entrar a desconocerla, ahora bien, en su momento se informo que existen unos trámites de sustracción los cuales deben ser presentados ante el Ministerio de Ambiente, quienes de acuerdo a sus competencias podrán autorizar o negar las mismas en razón a su destinación, pero esto, es tema única y exclusivamente del Ministerio y no de la CORPORACION AUTONOMA REGIONAL DEL QUINDIO, de igual forma, se evidenció en los documentos aportados inicialmente para el trámite de permiso de vertimiento con Radicado No. 10435-2017 para el predio lote la zulia que la parte solicitante radico en el mes de julio de 2020 solicitud de sustracción ante la entidad competente; por tanto el trámite para obtener el permiso de vertimiento para el LOTE LA ZULIA donde se pretende llevar a cabo la construcción de un Condominio Campestre, la Subdirección encontró que no era procedente otorgar el permiso por contar el predio con una determinante ambiental.

Sin embargo, es pertinente aclarar que el predio denominado **LOTE DE TERRENO LA ZULIA- LOTE N°1**, para el desarrollo del "Proyecto inmobiliarios EL TESORO CAMPESTRE, en el municipio de Calarcá Quindío, cuenta con la Resolución 0243 del 11 de marzo de 2021 "**POR MEDIO DE LA CUAL SE SUSTRAE DE MANERA DEFINITIVA UN AREA DE LA RESERVA FORESTAL CENTRAL, ESTABLECIDA POR LA LEY SEGUNDA DE 1959, Y SE TOMAN OTRAS DETERMINACIONES, EN EL MARCO DEL EXPEDIENTE SRF542**", expedida por el Ministerio de Ambiente y Desarrollo Sostenible.

Así las cosas, el predio cuenta con un acto administrativo mediante el cual se efectuó la sustracción definitiva de 11 hectáreas de la Reserva Forestal Central establecida en la Ley 2ª de 1959 del predio denominado Lote de terreno la Zulia - Lote No. 1 para el desarrollo del "Proyecto inmobiliario El Tesoro Campestre" en el municipio de Calarcá Quindío, tal y como lo contempla el artículo 1 de la resolución 0243 del 11 de marzo de 2021 expedida por el Ministerio de Ambiente y Desarrollo Sostenible que esta autoridad ambiental no puede desconocer, no obstante, el predio objeto de estudio actualmente no cumple con la normatividad incorporada como determinante ambiental en la Resolución 720 de 2010, emanada de la Dirección General de la Corporación Autónoma Regional del Quindío C.R.Q, toda vez que cuenta con un área de 1.094 metros cuadrados, densidad que no cumple con lo establecido para predios ubicados en suelo.

Es necesario resaltar que la Subdirección de Regulación y Control Ambiental de la CRQ MEDIANTE COMUNICADO INTERNO No 0535 del 22 de diciembre de 2017 solicitó a la oficina Asesora de planeación, análisis de determinantes ambientales para el proyecto Tesoro Campestre (62 lotes) Vereda la Zulia del municipio de Calarcá.



RESOLUCION No. 420
ARMENIA QUINDIO, DEL 03 DE MARZO DE 2022
"POR MEDIO DEL CUAL SE RESUELVE UN RECURSO DE REPOSICION
INTERPUESTO EN CONTRA DE LA RESOLUCION 002187 DEL CUATRO (04) DE
NOVIEMBRE DE 2021"

Expediente 4140-2021

Que mediante comunicado interno OAP No 0535-2017 La oficina Asesora de Planeación en respuesta a la solicitud presentada por esta Subdirección, efectuó también pronunciamiento frente al proyecto el Tesoro Campestre en relación con las determinantes ambientales en las que indica las densidades tal y como se hace mención a continuación:

"La construcción de 62 viviendas campestres de aproximadamente 1.000 m², con dos zonas comunes de 6.740 m² y 1891 m². Esta densidad en la construcción de vivienda campestre NO CUMPLE con la determinante establecida por la Corporación Autónoma Regional del Quindío en cumplimiento del artículo 31 numeral de la ley 99 de 1993, donde determina que las Corporaciones Autónomas Regionales son competentes para determinar la densidad máxima de construcción de vivienda en suelo suburbano, por lo cual la Corporación Autónoma Regional del Quindío mediante Resolución 720 de 2010, por medio de la cual se expiden las Determinantes Ambientales para el Ordenamiento Territorial de los Municipios del Quindío, estableció para todos los municipios del departamento la densidad máxima de construcción en suelos suburbanos, dice texto:

"(...) no podrá ser mayor a 4 viviendas/Ha neta", entendiendo como área neta la resultante de descontar del área bruta, áreas para la localización de infraestructura para el sistema principal y de transporte, las redes primarias de servicios públicos y las áreas de conservación y protección de recursos naturales y paisajísticos".

*Esta determinante ambiental definida por la Corporación Autónoma Regional del Quindío es de superior jerarquía a la establecida en el Acuerdo 014 de 2009, razón por lo cual **en caso que el proyecto de parcelación fuera viable**, el Municipio de Calarcá debe acatarla desde el momento de su promulgación para la evaluación de la solicitud de licencias de parcelación y la Subdirección de Regulación y Control Ambiental para aprobar el número total de sistemas de tratamiento de aguas residuales.*

*Adicionalmente, la misma ley 99 de 1993 en su artículo 31 numeral 31, determina que "no menos del 70% del área a desarrollar en dichos proyectos se destinará a la conservación de la vegetación nativa existente", esto indica que el suelo suburbano por ser un uso en el suelo rural, **un proyecto de parcelación de vivienda campestre cuando es viable** debe proteger el paisaje, tal como lo establece el principio fundante de la política ambiental del artículo 1 numeral 8 de la citada ley: "8 paisaje por ser patrimonio común deberá ser protegido".*

*Finalmente y en **caso que el proyecto de parcelación fuera viable** será necesario que la Alcaldía de Calarcá a través de su dependencia de Planeación, verificará diera constancia si el tramo del corredor vial sobre el cual se localiza el proyecto, cumple con determinado en el Artículo 34° que define lo que es un suelo suburbano. ..."*

De igual forma la oficina Asesora Jurídica de Planeación de La Corporación CRQ con su equipo de profesionales, reitera en concepto del día 16 de septiembre del año 2021 sobre las Determinantes Ambientales y Ordenamiento Territorial del Proyecto Tesoro Campestre y que esta Subdirección se acoge a lo expresado por esta oficina, en el que indica dentro de las conclusiones generales, las densidades permitidas en suelo suburbano así:

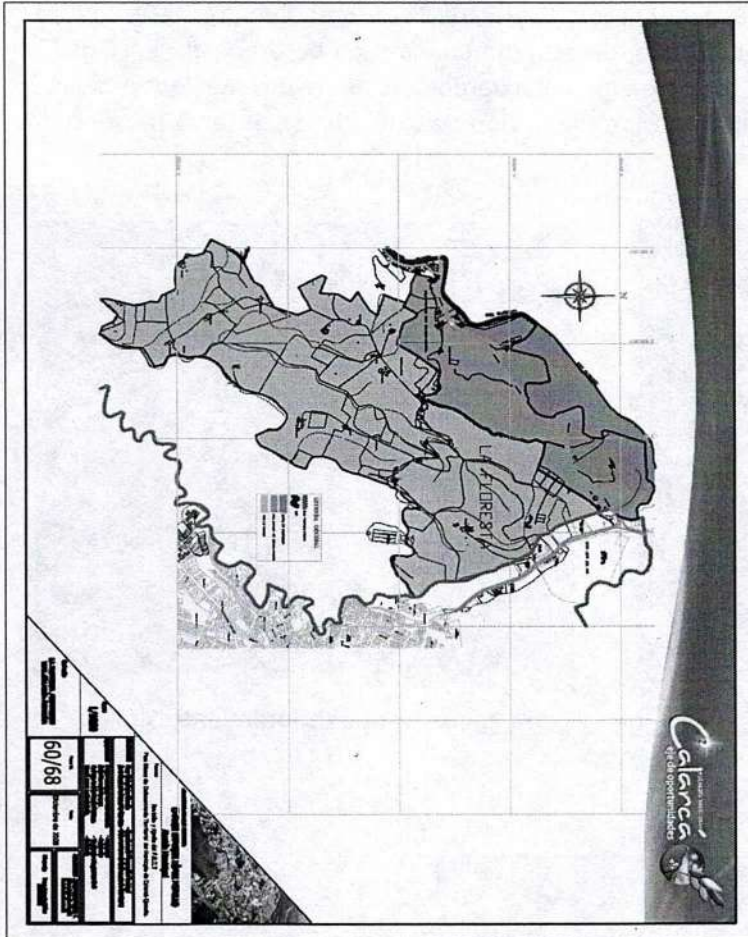
Que el día 16 de septiembre del año 2021 el Jefe de la Oficina Asesora Jurídica de Planeación de la Corporación Autónoma Regional del Quindío, emitió concepto sobre Determinantes Ambientales y Ordenamiento Territorial del Proyecto Tesoro Campestre en el que indica entre otros aspectos, que en el predio EL TESORO ubicado en la vereda LA ZULIA, existen varios lotes que se encuentran dentro de zona de influencia por nacimientos, y drenajes, siendo pertinente traer apartes del mismo dado que tiene relación con determinantes ambientales adoptadas mediante la precitada Resolución 720 de 2010 expedida por esta autoridad ambiental mediante la cual fija las determinantes para todos los municipios del Departamento del Quindío.

RESOLUCION No. 420
ARMENIA QUINDIO, DEL 03 DE MARZO DE 2022
"POR MEDIO DEL CUAL SE RESUELVE UN RECURSO DE REPOSICION
INTERPUESTO EN CONTRA DE LA RESOLUCION 002187 DEL CUATRO (04) DE
NOVIEMBRE DE 2021"
Expediente 4140-2021

"(...)

**COTEJOS CARTOGRAFICOS PROYECTO TESORO CAMPESTRE, SEGÚN DETERMINANTES
AMBIENTALES Y EL ORDENAMIENTO TERRITORIAL:**

1. Implantación suelo suburbano.



4. Determinantes Ambientales Nacimientos de Agua:

4.1. Antecedentes

- Visita técnica realizada el día 23 de junio de 2021 consignada en el acta No 46457, a través de la cual se recolecta información de carácter ambiental sobre el predio La Zulia, localizado en la vereda La Floresta, zona rural del municipio de Calarcá.
- Mediante correo electrónico el señor Cristian Cerón enviado el día 30/06/2021 anexa levantamiento topográfico "MT 01" del 02/07/2019, elaborado por Intecnova Constructora; relacionado con el proyecto "Conjunto residencial Tesoro Campestre.

4.2. Descripción de la actividad

El día 23 de junio del 2021, Equipo técnico de la Corporación Autónoma Regional del Quindío, realizó visita técnica al predio denominado La Zulia, identificado con código predial nacional No. 631300001000000030124000000000, con el fin de verificar las posibles determinantes ambientales con las que cuenta el predio, en especial las relacionadas con la localización de fuentes hídricas superficiales que afectarían el uso de dicho suelo.

RESOLUCION No. 420
ARMENIA QUINDIO, DEL 03 DE MARZO DE 2022
"POR MEDIO DEL CUAL SE RESUELVE UN RECURSO DE REPOSICION
INTERPUESTO EN CONTRA DE LA RESOLUCION 002187 DEL CUATRO (04) DE
NOVIEMBRE DE 2021"

Expediente 4140-2021

En primera medida, es preciso indicar, que previamente a la visita técnica realizada, se desarrolló un trabajo de revisión de la cartografía oficial contenida en el Sistema de Información Geográfico-SIG QUINDÍO, con el fin de identificar en la capa correspondiente a drenajes Sencillos (escala 1:10.000), posibles zonas que pudiesen presentar afloramientos y/o nacimientos, y fuentes hídricas superficiales, que pudiesen causar algún tipo de afectación al uso del suelo, esta información, se constituye como insumo principal para recorrido realizado en los predios citados previamente.

El recorrido se inicia sobre el sector Este del predio (WP-310), en las coordenadas Latitud: 4° 32' 27.1"N Longitud: -75° 39' 15.0"W, punto que, de acuerdo con la capa de drenajes sencillos (SIG Quindío), se encuentra afloramiento, sin embargo, de acuerdo con las condiciones observadas en campo este punto se encuentra localizado sobre plantación de café y no se observa presencia de agua.



Figura 1. Afloramiento SIG sin presencia de agua



Figura 2. Condiciones afloramiento SIG



Figura 3. Cultivo de café

El recorrido continúa hacia las coordenadas Latitud: 4° 32' 15.9"N Longitud: -75° 39' 14.9"W (WP-311), lugar en el cual se encuentra el inicio de sembrado denominado comúnmente "Platanilla", posteriormente, en las coordenadas Latitud: 4°32'14.8"N Longitud: -75°39'15.4"W se evidencia nacimiento y/o afloramiento de agua (WP-312), y posterior conformación de cauce, tomando punto de control (WP-313) este último en las coordenadas Latitud: 4° 32' 14.2"N Longitud: -75° 39' 15.9"W

RESOLUCION No. 420
ARMENIA QUINDIO, DEL 03 DE MARZO DE 2022
"POR MEDIO DEL CUAL SE RESUELVE UN RECURSO DE REPOSICION
INTERPUESTO EN CONTRA DE LA RESOLUCION 002187 DEL CUATRO (04) DE
NOVIEMBRE DE 2021"
Expediente 4140-2021



Figura 4. Sector con afloramiento de agua



Figura 5. Punto de control afloramiento

De acuerdo con la información recolectada previamente a través del SIG, se procede a localizar punto que demarca nacimiento de agua, localizado hacia el NE del área (**WP-314**), iniciando sobre las coordenadas Latitud: 4° 32' 10.0"N Longitud: -75° 39' 10.1"W, punto en el cual según la capa de drenajes, es el inicio de un drenaje, sin embargo, durante la inspección en campo no se evidenció afloramiento y/o presencia de fuente hídrica. Posteriormente se continuó descenso en función de la pendiente hasta llegar al **WP-315** localizado en las coordenadas Latitud: 4° 32' 11.10"N Longitud: -75° 39' 17.0"W, donde se evidencia estructura en concreto.



Figura 6. Afloramiento SIG-sin presencia de agua



Figura 7. Estructura en concreto

El recorrido continúa en dirección de la pendiente, en donde se evidencia nacimiento y/o afloramiento de agua (**WP-316**) sobre las coordenadas Latitud: 4°32'11.1"N Longitud:-75°39'17.0"W, de allí se toma punto de control con el objetivo de identificar la conformación de cauce permanente (**WP-317**) en las coordenadas Latitud: 4°32'11.3"N Longitud: -75°39'18.4"W sitio en el cual, se identificó estructura en concreto para la recolección de agua de este afluente.

RESOLUCION No. 420
ARMENIA QUINDIO, DEL 03 DE MARZO DE 2022
"POR MEDIO DEL CUAL SE RESUELVE UN RECURSO DE REPOSICION
INTERPUESTO EN CONTRA DE LA RESOLUCION 002187 DEL CUATRO (04) DE
NOVIEMBRE DE 2021"
Expediente 4140-2021



Figura 8. Afloramiento con presencia de agua



Figura 9. Conformación de cauce



Figura 10. Estructura de recolección de aguas

El recorrido continúa hacia el sector SE del área, donde de acuerdo con el análisis previo del SIG Quindío y según la capa de drenajes, es el inicio de un drenaje, sin embargo, en este sitio se encuentra localizado el inicio de guadual y no se halló presencia de agua. Este sitio fue caracterizado como **WP-318** con las coordenadas Latitud: 4°32'4.6"N Longitud: -75°39'18.5"W.

RESOLUCION No. 420
ARMENIA QUINDIO, DEL 03 DE MARZO DE 2022
"POR MEDIO DEL CUAL SE RESUELVE UN RECURSO DE REPOSICION
INTERPUESTO EN CONTRA DE LA RESOLUCION 002187 DEL CUATRO (04) DE
NOVIEMBRE DE 2021"
Expediente 4140-2021



Figura 11. Afloramiento SIG sin presencia de agua, inicio guadua

El recorrido continúa en el interior del guadua, donde se observa cambio en las condiciones de la pendiente del terreno y punto de afloramiento y/o nacimiento de agua (WP-319) en las coordenadas Latitud: 4°32'4.3"N Longitud -75°39'20.5"W, adicionalmente se toma punto de control (WP-320) en las coordenadas Latitud 4°32'5.1"N Longitud -75°39'21.4"W, lugar en el cual se observa conformación de cauce.



Figura 12. Afloramiento con presencia de agua **Figura 13.** Punto de control afloramiento

El recorrido continúa hacia el sector SW del área, donde de acuerdo con la capa de drenajes sencillo del sistema de información geográfica SIG Quindío, se localiza nacimiento, en este punto fue posible identificar cobertura asociada y conformación de cauce (WP-321" en las coordenadas Latitud 4°32'2.3"N Longitud -75°39'25.9"W, desde este punto, aproximadamente 12.33 metros

RESOLUCION No. 420
ARMENIA QUINDIO, DEL 03 DE MARZO DE 2022
"POR MEDIO DEL CUAL SE RESUELVE UN RECURSO DE REPOSICION
INTERPUESTO EN CONTRA DE LA RESOLUCION 002187 DEL CUATRO (04) DE
NOVIEMBRE DE 2021"

Expediente 4140-2021

(en sentido de la pendiente) se halló estructura en concreto (dique) (WP-322) en las coordenadas Latitud 4°32'2.3"N Longitud -7539'26.3"W.



Figura 14. Afloramiento SIG-presencia de agua, cobertura vegetal



Figura 15. Conformación de cauce



Figura 16. Dique

Adicionalmente se tomó punto de control posterior a la estructura con el objetivo de evidenciar continuidad en el cauce (WP-323) en las coordenadas Latitud: 4°32'2.4" N Longitud -75°39'28.2" W.



RESOLUCION No. 420
ARMENIA QUINDIO, DEL 03 DE MARZO DE 2022
"POR MEDIO DEL CUAL SE RESUELVE UN RECURSO DE REPOSICION
INTERPUESTO EN CONTRA DE LA RESOLUCION 002187 DEL CUATRO (04) DE
NOVIEMBRE DE 2021"
 Expediente 4140-2021



Figura 17. Dirección de cauce



Figura 18. Cauce conformado

Desde el punto caracterizado como WP-323 aproximadamente 71 mts en sentido sur, se localiza punto de intersección de dos afluentes (WP-324) en las coordenadas Latitud 4°32'00.12"N Longitud -75°39'28.6"W.



Por último, se georreferencia estructura en concreto (box culvert) localizada (WP-325) en las coordenadas 4°31'58.4"N Longitud -75°39'23.8"W, aproximadamente 156 metros, en sentido SE del punto anterior.

RESOLUCION No. 420
ARMENIA QUINDIO, DEL 03 DE MARZO DE 2022
"POR MEDIO DEL CUAL SE RESUELVE UN RECURSO DE REPOSICION
INTERPUESTO EN CONTRA DE LA RESOLUCION 002187 DEL CUATRO (04) DE
NOVIEMBRE DE 2021"
Expediente 4140-2021



Figura 21. Estructura (Box Culvert)

Localización de los puntos georreferenciados en campo (23/06/2021)

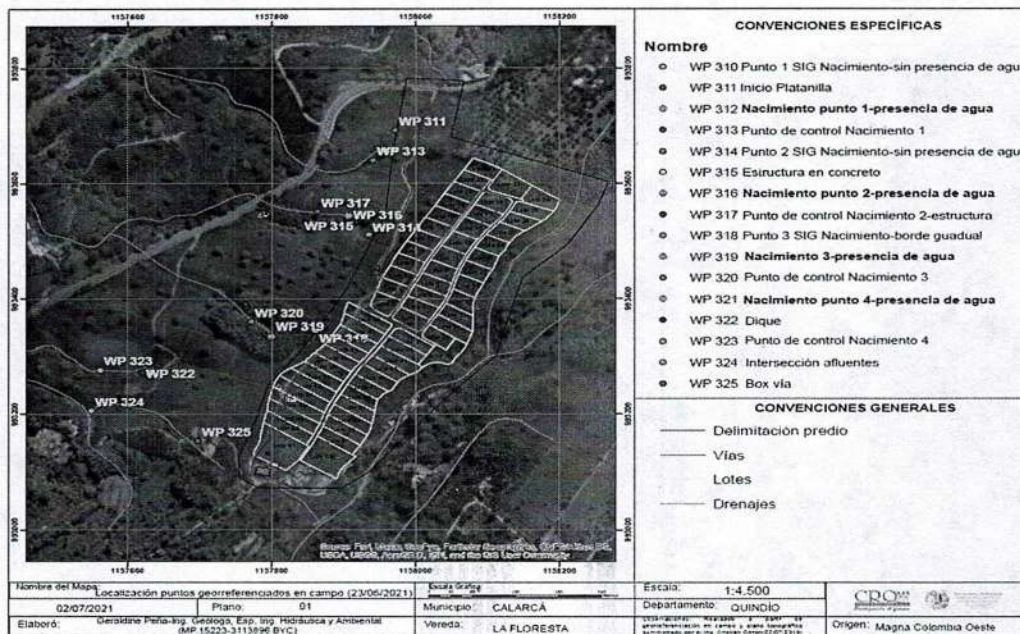


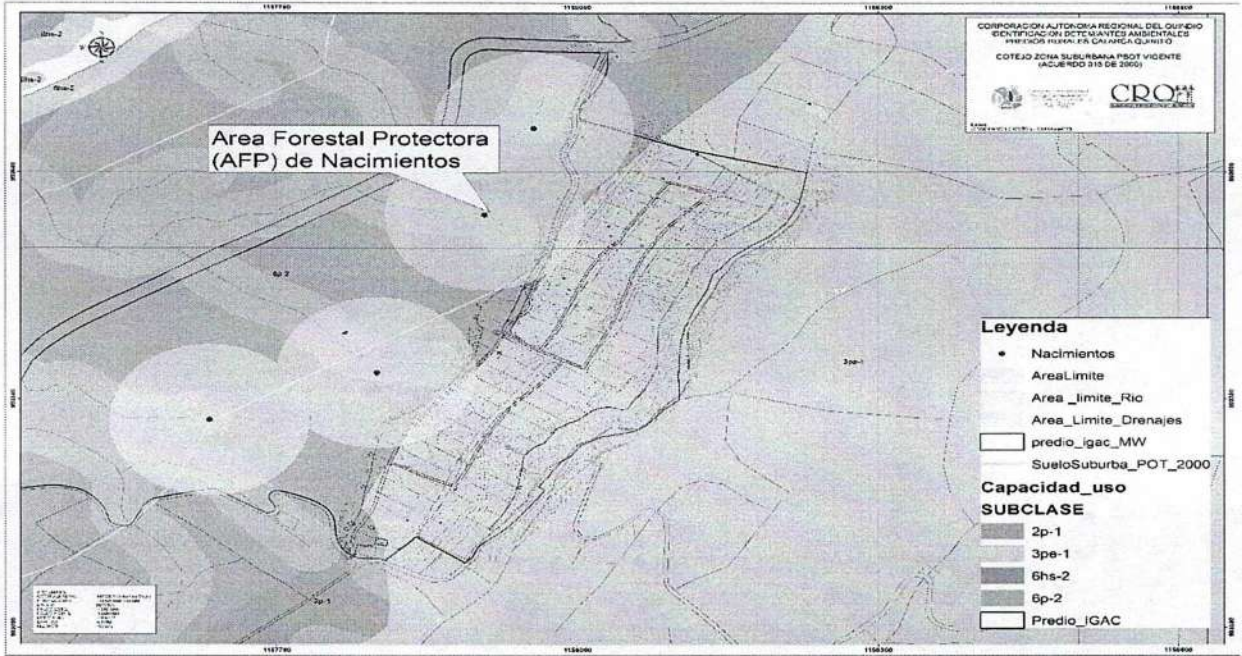
Figura 22. Localización de puntos georreferenciados en campo

La

Figura 22 indica los puntos que fueron georreferenciados en campo, durante el desarrollo del recorrido realizado el 23/06/2021 y los cuales quedaron consignados en el acta de visita No. 46457.



RESOLUCION No. 420
ARMENIA QUINDIO, DEL 03 DE MARZO DE 2022
"POR MEDIO DEL CUAL SE RESUELVE UN RECURSO DE REPOSICION
INTERPUESTO EN CONTRA DE LA RESOLUCION 002187 DEL CUATRO (04) DE
NOVIEMBRE DE 2021"
Expediente 4140-2021



4.3. Determinantes Ambientales Drenajes, implantación Proyecto Tesoro Campestre.

4.3.1. PENDIENTES

La pendiente de un terreno se relaciona con la morfología y dinámica de todas las formas del relieve; todas ellas tienen un umbral límite que las clasifica o jerarquiza de acuerdo con su geometría; es decir, la pendiente constituye un factor que favorece la delimitación de los procesos y los tipos de formas que se encuentran en el terreno.

En este caso Para la elaboración del mapa de pendientes deberán utilizarse los rangos de pendientes propuestos por el Instituto Geográfico Agustín Codazzi -IGAC que se describen a continuación:

Tabla 1. Rangos de pendientes. (MADS, 2014)

Rangos de Pendientes (Fuente: IGAC, 2013.)			
SÍMBOLO	GRADIENTE %	DESCRIPCIÓN	Grados
a	0 - 3	Plano	0 - 1,72
b	3 - 7	Ligeramente inclinado	1,72 - 4,00
c	7 - 12	Moderadamente inclinado	4,00 - 6,84
d	12 - 25	Fuertemente inclinado	6,84 - 14,04
e	25 - 50	Ligeramente escarpado	14,04 - 26,57
f	50 - 75	Moderadamente escarpado	26,57 - 36,87
g	> 75	Fuertemente escarpado	> 36,87

Adicionalmente, el Acuerdo No. 015 del 31/10/2000 "POR EL CUAL SE ADOPTA EL PLAN BÁSICO DE ORDENAMIENTO TERRITORIAL DEL MUNICIPIO DE CALARCÁ PARA EL PERIODO COMPRENDIDO ENTRE LOS AÑOS 2000 Y 2009, SE DEFINEN LOS USOS DEL SUELO PARA LAS DIFERENTES ZONAS DE LAS ÁREAS RURAL Y URBANA, SE ESTABLECEN LAS REGLAMENTACIONES URBANÍSTICAS CORRESPONDIENTES Y SE FORMULAN LOS PLANES PARCIALES Y COMPLEMENTARIOS PARA EL DESARROLLO TERRITORIAL DEL MUNICIPIO" establece en el artículo 29, numeral 3 - f:

RESOLUCION No. 420
ARMENIA QUINDIO, DEL 03 DE MARZO DE 2022
"POR MEDIO DEL CUAL SE RESUELVE UN RECURSO DE REPOSICION
INTERPUESTO EN CONTRA DE LA RESOLUCION 002187 DEL CUATRO (04) DE
NOVIEMBRE DE 2021"

Expediente 4140-2021

... () f. Las áreas de pendiente o suelos donde la topografía irregular presente pendientes superiores al 30% no podrán urbanizarse y serán conservadas y protegidas... ()

Así mismo el artículo 37 dispone:

ARTÍCULO 37.- RETIRO DE QUIEBRES DE TALUD: Establézcase un retiro de diez (10) metros a partir de la corona o de la base del talud, en el cual se restringen las construcciones.

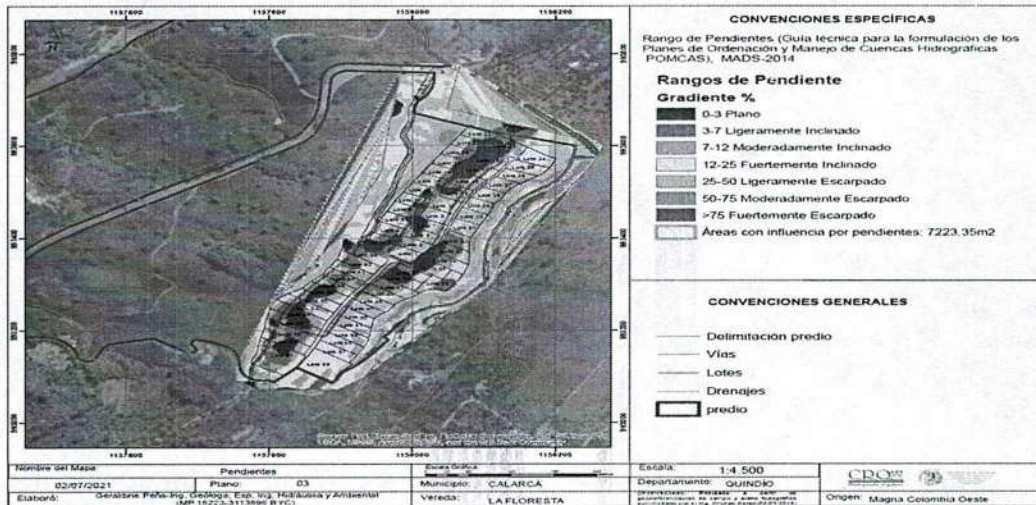


Figura 23. Mapa de pendientes

Tal y como se ilustra en la

Figura 23, actualmente existen 4 zonas con un área total correspondiente a 7223.357 m² que poseen pendientes mayores a los 36.87° (cuyo gradiente se encuentra entre los 50% a >75%) y que corresponde a terreno moderadamente a fuertemente escarpado, puntualmente estas zonas podrían estar afectando parcialmente los lotes: 6, 8, 10, 12, 14, 16, 18, 20, 21, 26, 27, 28, 29, 30, 31 y 32.

4.3.2. **ÁREAS DE PROTECCIÓN Y CONSERVACIÓN HÍDRICA (ÁREAS DE INFLUENCIA):** de acuerdo con la normativa vigente Decreto 1076 de 2015, en su Artículo 2.2.1.1.17.6 *Áreas forestales protectoras y entre las cuales se considera, las enunciadas en el literal e) las áreas que se determinen como de influencia sobre cabeceras y nacimiento de los ríos y quebradas, sean estos permanentes o no. Y lo complementa con lo definido en el Artículo 2.2.1.1.18.2 Protección y conservación de los bosques, e indica lo que se entiende por áreas forestales protectoras:*

- a) Los nacimientos de fuentes de aguas en una extensión por lo menos de 100 metros a la redonda, medidos a partir de su periferia.
- b) Una faja no inferior a 30 metros de ancha, paralela a las líneas de mareas máximas, a cada lado de los cauces de los ríos, quebradas y arroyos, sean permanentes o no, y alrededor de los lagos o depósitos de agua.
- c) Los terrenos con pendientes superiores al 100% (45°)

RESOLUCION No. 420
ARMENIA QUINDIO, DEL 03 DE MARZO DE 2022
"POR MEDIO DEL CUAL SE RESUELVE UN RECURSO DE REPOSICION
INTERPUESTO EN CONTRA DE LA RESOLUCION 002187 DEL CUATRO (04) DE
NOVIEMBRE DE 2021"
Expediente 4140-2021

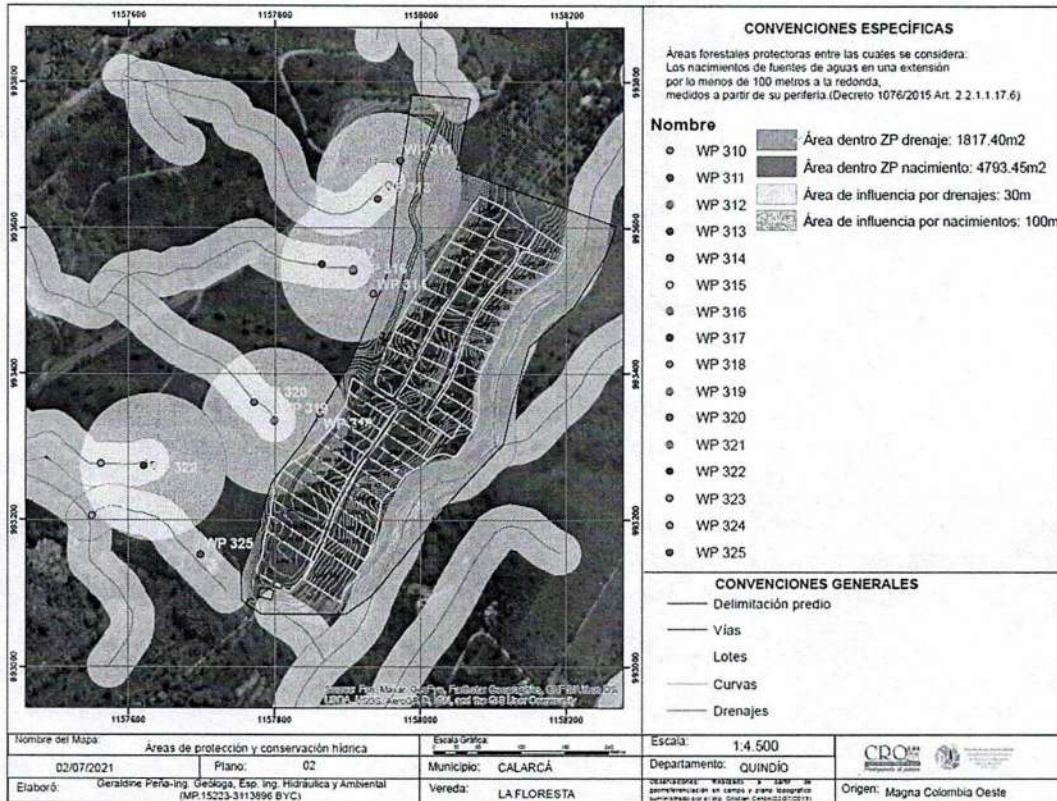


Figura 24. Zonas de protección y conservación hídrica.

De acuerdo con la información recolectada durante la visita técnica realizada al predio denominado LA ZULIA, fue posible identificar 4 afloramientos y/o nacimientos de fuentes hídricas superficiales, y que posteriormente conforman un cauce con película de aguas, ubicadas dentro del mencionado predio, los cuales generan limitaciones al uso del suelo y pueden afectar el desarrollo de las actividades que se pretendan ejecutar dentro del predio evaluado.

Cabe recordar, que, según lo estipulado en la Normatividad ambiental colombiana frente a las limitantes por Franjas Forestales protectoras, las cuales se encuentran inmersas en el artículo 2.2.1.1.18.2 del Decreto 1076 de 2015, por tratarse de un nacimiento de Agua, deberán respetarse como mínimo una franja de 100 metros a la redonda del punto determinado como nacimiento y posteriormente unas franjas de 30 metros a cada lado de la fuente hídrica en suelos rurales.

Es así como en la **Figura 24**, se ubican espacialmente los puntos inspeccionados en las diferentes coordenadas capturadas en campo, siendo pertinente destacar que solo en el **WP-312** (Latitud: 4° 32' 14.8"N Longitud: -75° 39' 15.4"W), **WP-316** (Latitud: 4° 32' 11.1"N Longitud: -75° 39' 17.0"W), **WP-319** (Latitud: 4° 32' 4.3"N Longitud: -75° 39' 20.5"W) y **WP-321** (Latitud: 4° 32' 2.3"N Longitud: -75° 39' 25.9"W) se evidencian los puntos de nacimiento y/o afloramiento, adicionalmente se evidencian las zonas forestales protectoras de los mismos.

En este sentido, los lotes que se encuentran siendo afectados por este componente son:

Tabla 2. Áreas de lotes que se encuentran dentro de zona de influencia por nacimientos

Lote	Área (m ²)
lote 40	60.4808
lote 42	217.603
lote 44	436.209

RESOLUCION No. 420
ARMENIA QUINDIO, DEL 03 DE MARZO DE 2022
"POR MEDIO DEL CUAL SE RESUELVE UN RECURSO DE REPOSICION
INTERPUESTO EN CONTRA DE LA RESOLUCION 002187 DEL CUATRO (04) DE
NOVIEMBRE DE 2021"

Expediente 4140-2021

Lote	Área (m ²)
lote 46	599.339
lote 48	709.292
lote 50	786.821
lote 52	819.223
lote 54	651.952
lote 56	147.333
lote 14	17.6895
lote 12	155.102
lote 10	190.462
lote 8	56.3835
Total	4793.45m²

Así mismo, se identificó que existen algunos lotes que se encuentran parcialmente dentro de las zonas de influencia por drenajes, cuya área corresponde a 1817.40m², así:

Tabla 3. Áreas de lotes que se encuentran dentro de zona de influencia por drenajes

Lote	Área (m ²)
Lote 24	152.915
lote 25	137.866
lote 26	166.462
lote 27	154.097
lote 28	219.673
lote 29	203.308
lote 30	161.823
lote 31	140.789
lote 32	160.247
lote 33	206.395
lote 34	113.826
Total	1817.40

(...)"

Finalmente el Jefe de la Oficina Asesora Jurídica de Planeación de la Corporación Autónoma Regional del Quindío junto con otros profesionales, en su concepto del día 16 de septiembre del año 2021, se pronuncia sobre las Determinantes Ambientales y Ordenamiento Territorial para el Proyecto Tesoro Campestre mediante el cual concluye y recomienda lo siguiente:

"(...)

4.3.3. CONCLUSIONES Y RECOMENDACIONES COMPONENTE TÉCNICO

El señor Cristian Cerón enviado el día 30/06/2021 anexa levantamiento topográfico "MT 01" del 02/07/2019, elaborado por Intecnova Constructora. Esta sirvió de base para la generación del mapa de pendientes del terreno a partir de la digitalización de las curvas de nivel y asignación del valor de las cotas presentes en el plano digital.

Tal y como se ilustra en la

Figura 23, actualmente existen 4 zonas con un área total correspondiente a 7223.357 m² que poseen pendientes mayores a los 36.87° (cuyo gradiente se encuentra entre los 50% a >75%) y que corresponde a terreno moderadamente a fuertemente escarpado, puntualmente estas zonas podrían estar afectando parcialmente los lotes: 6, 8, 10, 12, 14, 16, 18, 20, 21, 26, 27, 28, 29, 30, 31 y 32.



RESOLUCION No. 420
ARMENIA QUINDIO, DEL 03 DE MARZO DE 2022
"POR MEDIO DEL CUAL SE RESUELVE UN RECURSO DE REPOSICION
INTERPUESTO EN CONTRA DE LA RESOLUCION 002187 DEL CUATRO (04) DE
NOVIEMBRE DE 2021"

Expediente 4140-2021

De acuerdo con la información recolectada durante la visita técnica realizada al predio denominado LA ZULIA, fue posible identificar 4 afloramientos y/o nacimientos de fuentes hídricas superficiales, y que posteriormente conforman un cauce con película de aguas, ubicadas dentro del mencionado predio, los cuales generan limitaciones al uso del suelo y pueden afectar el desarrollo de las actividades que se pretendan ejecutar dentro del predio evaluado.

El área de los lotes que se encuentra siendo comprometida con relación a las zonas de influencia por áreas de protección y conservación, puntualmente por nacimientos corresponde a 4793.45m² (Tabla 3).

Se identificó que existen algunos lotes que se encuentran parcialmente dentro de las zonas de influencia por drenajes, cuya área corresponde a 1817.40m² (Tabla 4)

Los puntos georreferenciados en campo fueron capturados por medio del uso de GPS Garmin Etrex 30x.

Es claro que dentro de la implantación del proyecto existe conflicto con drenaje natural ronda hídrica en el costado nor - occidental del proyecto, donde el reloteo se sobrepone al drenaje natural existente.

Según lo expuesto técnicamente y los cotejos cartográficos se encontró que el proyecto con su urbanismo y parcelación se encontró que en algunos lotes se traslapan parcialmente con la Determinante Ambiental, Nacimientos de Agua.

5. JURISPRUDENCIA DEL TRIBUNAL ADMINISTRATIVO DEL QUINDÍO EN ASUNTOS RELACIONADOS A PERMISOS DE VERTIMIENTOS.

En estudio de un caso similar, respecto a una negación de un permiso de vertimientos para el proyecto La Fontana, ubicado en el municipio de Circasia (Q), el tribunal en sentencia No. 001-2021-035 del (21) de marzo del 2021, se manifestó respecto al proceder de la autoridad ambiental, en estudio de las determinantes ambientales, en especial, lo referente a las densidades contenidas en la resolución 720 de 2010; situación sobre la cual se advierte un conflicto en el expediente en estudio, tanto desde el ordenamiento, como en la licencia allegada.

En conclusión, las razones que respaldan la decisión contenida en la Resolución 308 de 2019 no denotan una violación al debido proceso en tanto la referencia que la autoridad ambiental hizo sobre las licencias urbanísticas otorgadas a la Sociedad Top Flight tuvo lugar ante la imperiosa necesidad de establecer el cumplimiento de las políticas de conservación del medio ambiente, encontrando que el predio no satisface lo establecido en la Resolución 720 de 2010 expedida por la misma autoridad ambiental para fijar las determinantes de todos los municipios del Departamento del Quindío, concretamente en lo relacionado con las densidades máximas de vivienda suburbana. Igualmente no se puede pasar por alto que la revisión que la CRQ efectuó sobre la vigencia de las licencias, tenía como objeto establecer la incidencia frente a la declaratoria del área protegida como Distrito de Conservación de Suelos Barbas Bremen y que la llevó a concluir la inexistencia de una situación consolidada.

De lo expuesto no logra advertir la Sala que la autoridad ambiental con la expedición del acto se hubiese arrogado la función de hacer un juicio de legalidad sobre las licencias, en los términos argüidos por la parte actora, porque aunque identificó una posible transgresión de la normatividad ambiental, su decisión en nada afectó las habilitaciones dadas por el municipio de Circasia y en este sentido lo que dispuso fue remitir la decisión al ente territorial, a la Procuraduría Provincial para asuntos Ambientales y a su propia oficina jurídica para que desplegaran las actuaciones respectivas acorde con sus competencias.

6. EXPEDICIÓN DE LICENCIAS DE PARCELACIÓN.



RESOLUCION No. 420
ARMENIA QUINDIO, DEL 03 DE MARZO DE 2022
"POR MEDIO DEL CUAL SE RESUELVE UN RECURSO DE REPOSICION
INTERPUESTO EN CONTRA DE LA RESOLUCION 002187 DEL CUATRO (04) DE
NOVIEMBRE DE 2021"

Expediente 4140-2021

Como ha sostenido la Corporación Autónoma Regional del Quindío - C.R.Q. en diferentes espacios del orden administrativo y judicial, en virtud de la ley 99 de 1993, no es competente la entidad para hacer control de legalidad frente a los actos administrativos expedidos por Curadores Urbanos o Autoridades Municipales en ejercicio de actuaciones urbanísticas, siendo los únicos legitimados para tal fin, los Jueces de la República.

De ese modo, no se realizarán análisis frente a la expedición y contenido de las mismas, máxime cuando las mismas se encuentran ejecutadas, y no se conoce de declaración de nulidad o suspensión por parte de la jurisdicción contencioso – administrativa; por lo cual, las mismas se presumen legales, situación respetada por la entidad.

7. DOCUMENTOS PARA LA EXPEDICIÓN DE LICENCIA DE PARCELACIÓN.

Tal cual se refirió en el acápite anterior, la Corporación no tiene competencia jurisdiccional ni funcional para realizar control legal a las licencias que expiden los curadores urbanos o los municipios en el ejercicio de las actuaciones urbanísticas.

Sin embargo, debe analizarse el contexto bajo el cual se expide la licencia de parcelación, toda vez que conforme a lo dispuesto en el decreto 1077 de 2015 y en la resolución 462 de 2017, el requisito de permiso de vertimiento y/o permiso ambiental, debe acreditarse en el trámite de dicha autorización.

Al respecto, el numeral 3, del artículo 3 de la resolución 462 de 2017 indica:

Artículo 3. Documentos adicionales para la licencia de parcelación. Cuando se trate de licencia de parcelación, además de los requisitos previstos en el artículo 1º de la presente resolución, se deberán aportar los siguientes documentos:

3. Copia de las autorizaciones que sustenten la forma en que se prestarán los servicios públicos domiciliarios de agua potable y saneamiento básico, o las autorizaciones y permisos ambientales para el uso y aprovechamiento de los recursos naturales renovables en caso de autoabastecimiento y el pronunciamiento de la Superintendencia de Servicios Públicos de conformidad con lo dispuesto en los artículos 16 y 79 numeral 17 de la Ley 142 de 1994.

Los artículos 5 y 6 de la resolución 462 de 2017, definen los documentos a considerar para la expedición de licencias de construcción, donde no se contemplan como exigencia, permisos ambientales y/o de vertimientos.

De ese modo, debe considerarse que el permiso de vertimiento debe acreditarse durante el trámite de expedición de la licencia de parcelación.

8. CONCEPTOS DE USOS DE SUELO.

Conforme a los conceptos de uso de suelo allegados al expediente, así como a consulta realizada sobre el PBOT del municipio de Calarcá (Q), es claro que el uso es compatible con la zonificación del predio, permitiéndose el desarrollo de VU: Vivienda unifamiliar, PVC: Parcelación vivienda campestre, PVCm: Parcelación vivienda campestre multifamiliar, entre otros, con lo cual, es dable concluir la compatibilidad del uso.

Es de resaltar que la entidad requirió al solicitante aclaración de los conceptos de uso de suelo, situación no acogida, razón por la cual, se realizó el análisis con la información existente en el expediente.

9. CONCLUSIONES GENERALES



RESOLUCION No. 420
ARMENIA QUINDIO, DEL 03 DE MARZO DE 2022
"POR MEDIO DEL CUAL SE RESUELVE UN RECURSO DE REPOSICION
INTERPUESTO EN CONTRA DE LA RESOLUCION 002187 DEL CUATRO (04) DE
NOVIEMBRE DE 2021"

Expediente 4140-2021

1º Las licencias expedidas para el proyecto urbanístico gozan de presunción de legalidad, se encuentra ejecutadas y en materia de derechos encontramos una situación jurídica consolidada; sobre lo cual, no existe algún tipo de reparo, en el sentido de que no es función de la C.R.Q. hacer control de legalidad sobre las licencias urbanísticas que expidan los curadores urbanos o las autoridades municipales.

2º Conforme a los conceptos de uso de suelo allegados al expediente, a la zonificación del predio, se puede concluir que existe compatibilidad entre el uso del suelo y el proyecto urbanístico.

3º La resolución 720 del 2010, plantea en materia de densidades que para vivienda suburbana No podrá ser mayor a 4 viviendas/Ha neta.

Densidades máximas vivienda suburbana. Las densidades máximas de vivienda a las que se sujetará el desarrollo de los suelos suburbanos en los municipios del Departamento del Quindío estarán limitadas por los siguientes criterios:

- No podrá ser mayor a 4 viviendas/Ha neta. Se entiende como área neta la resultante de descontar del área bruta, áreas para la localización de infraestructura para el sistema principal y de transporte, las redes primarias de servicios públicos y las áreas de conservación y protección de los recursos naturales y paisajísticos.
- El respeto a los suelos de protección o áreas de conservación y protección presentes en el área objeto de la intervención.

En igual sentido, las resoluciones 1774 del 19 de junio y 3088 del 10 de octubre expedidas ambas en 2018, por parte de la CRQ, en las cuales se regula la definición de la extensión máxima de los corredores viales suburbanos de los municipios del Departamento del Quindío, contemplan lo siguiente, respecto a las densidades para vivienda suburbana:

Se entiende por densidad máxima de vivienda suburbana, el número de viviendas por unidad de área bruta, medida en hectáreas.

- Para vivienda campestre no podrá ser mayor a 4 viviendas/Ha neta (Lotes de 2500 metros cuadrados). Se entiende como área neta la resultante de descontar del área bruta, áreas para la localización de infraestructura para el sistema principal y de transporte, las redes primarias de servicios públicos y las áreas de conservación y protección de los recursos naturales y paisajísticos; el predio no podrá ser inferior a 2 hectáreas (Unidad Mínima de Actuación) y no menos de 70% del área del proyecto deberá quedar en vegetación nativa.

En ese orden de ideas, conforme al instrumento de planificación territorial del municipio de Calarcá (Q) encontramos que se determina una densidad de 10 viviendas por Ha, y conforme al área licenciada para el proyecto, encontramos que las densidades riñen con las contenidas en las determinantes ambientales.

Además, se debe tener en cuenta que de los 61 lotes que hacen parte de la licencia de urbanismo del proyecto Tesoro Campestre, Predio La zulia, objeto del presente concepto, solo cumplen con estas densidades establecidas por la directriz dada por la autoridad ambiental regional CRQ, mediante la Resolución 720 de 2010, que adopta la determinantes ambientales y demás lineamientos para el ordenamiento territorial en el departamento del Quindío, los lotes No.59 con un área total de 2.793mts² y el lote No. 61 con un área total de 3.463 Mts².

4º Según el cotejo cartográfico realizado por el profesional encargado, se identifica que la implantación del proyecto está en conflicto con algunas determinantes ambientales presentes el área del proyecto urbanístico de la referencia.



RESOLUCION No. 420
ARMENIA QUINDIO, DEL 03 DE MARZO DE 2022
"POR MEDIO DEL CUAL SE RESUELVE UN RECURSO DE REPOSICION
INTERPUESTO EN CONTRA DE LA RESOLUCION 002187 DEL CUATRO (04) DE
NOVIEMBRE DE 2021"

Expediente 4140-2021

Visto lo anterior, esta Subdirección en armonía interpretativa de lo sustentado líneas atrás y específicamente al concepto emitido por la Oficina Asesora de Planeación del día 16 de septiembre del año 2021 sobre las Determinantes Ambientales y Ordenamiento Territorial del Proyecto Tesoro Campestre en lo relacionado con las densidades en suelo suburbano, reitera que se acoge a lo mencionado en el citado concepto para No otorgar el permiso de vertimiento de aguas residuales domésticas y para el caso particular el lote de terreno # 5 cuenta un área de 1.094 metros cuadrados, densidad que no cumple con lo establecido para predios ubicados en suelo suburbano.

Que dado lo anterior, y teniendo en cuenta que el señor **CRISTIAN CAMILO CERON ALZATE** identificado con cédula de ciudadanía N° 1.094.943.027 quien actúa en calidad de Representante Legal de la Sociedad **GEMA CONSTRUCTORA S.A.S** identificada con el NIT N° 901083488-4, y a su vez como apoderado de la señora **ZULMA RAMIREZ LONDOÑO** identificada con cédula de ciudadanía N° 24.569.737 y de la sociedad **AGROPECUARIA ARL S.A.S.** identificada con el NIT N° 901-389.977-9 ambas COPROPIETARIAS del predio denominado, **1) LOTE DE TERRENO 5 "EL TESORO CAMPESTRE"** ubicado en la Vereda **LA ZULIA** del Municipio de **CALARCA (Q)**, identificado con matrícula inmobiliaria N° **282-43746**, entregó todos los documentos necesarios a la solicitud de permiso de vertimiento, pero el mismo no es posible de acuerdo a que no cumple con las densidades para vivienda suburbana la cual **No podrá ser mayor a 4 viviendas/Ha neta** la cual se constituye como determinante ambiental incorporada en la Resolución 720 de 2010, emanada de la Dirección General de la C.R.Q., situación que origina la negación del permiso de vertimiento de aguas residuales domésticas, viéndose esta entidad con elementos de juicio para negar el correspondiente permiso de vertimientos para el predio denominado: **1) LOTE DE TERRENO 5 "EL TESORO CAMPESTRE"** ubicado en la Vereda **LA ZULIA** del Municipio de **CALARCA (Q)**, identificado con matrícula inmobiliaria N° **282-43746**. Por tanto se procede a correr traslado a la autoridad competente en el asunto para el análisis de los tamaños permitidos en los predios ubicados en suelo suburbano, ya que como se pudo evidenciar este no cumple como se dispondrá en la parte resolutive del presente acto administrativo para que realicen sus respectivos análisis respecto a lo de su competencia.

Que para el día 4 de noviembre de 2021 la Subdirección de Regulación y Control Ambiental emite la Resolución 2187 **"POR MEDIO DE LA CUAL SE NIEGA UN PERMISO DE VERTIMIENTO DE AGUAS RESIDUALES DOMÉSTICAS PARA UNA VIVIENDA CAMPESTRE QUE SE PRETENDE CONSTRUIR EN EL PREDIO 1) LOTE DE TERRENO # 5 "EL TESORO CAMPESTRE" Y SE ADOPTAN OTRAS DISPOSICIONES"**. Acto administrativo notificado al correo electrónico gerenciagemaconstructora@gmail.com, el día 09 de noviembre del año 2021 al señor **CRISTIAN CAMILO CERON ALZATE** identificado con cédula de ciudadanía N° 1.094.943.027 quien actúa en calidad de REPRESENTANTE LEGAL de la sociedad **GEMA CONSTRUCTORA S.A.S.** identificada con el NIT N° 901083488-4, y a su vez como apoderado de la señora **ZULMA RAMIREZ LONDOÑO** identificada con cédula de ciudadanía N° 24.569.737 y de la sociedad **AGROPECUARIA ARL S.A.S.** identificada con el NIT N° 901-389.977-9 ambas COPROPIETARIAS radicado 17600.

Que para el día 22 de noviembre del año 2021, mediante radicado número 14171-21 el señor **SANTIAGO LOAIZA JARAMILLO**, identificado con cédula de ciudadanía número 1.094.927.205 expedida en Armenia y con tarjeta profesional No.257.723, del Consejo Superior de la Judicatura actuando en calidad de apoderado del señor **CRISTIAN CAMILO CERON ALZATE** identificado con cédula de ciudadanía N° 1.094.943.027 quien actúa en calidad de Representante Legal de la Sociedad **GEMA CONSTRUCTORA S.A.S** identificada con el NIT N° 901083488-4, y a su vez como apoderado de la señora **ZULMA RAMIREZ LONDOÑO** identificada con cédula de ciudadanía N° 24.569.737 y de la sociedad **AGROPECUARIA ARL S.A.S.** identificada con el NIT N° 901-389.977-9 ambas COPROPIETARIAS, interpone Recurso de Reposición contra la Resolución N° **2187** del **4 de noviembre del año 2021, "POR MEDIO DE LA CUAL SE NIEGA UN PERMISO DE VERTIMIENTO DE AGUAS RESIDUALES DOMÉSTICAS PARA UNA VIVIENDA CAMPESTRE QUE SE PRETENDE**



RESOLUCION No. 420

ARMENIA QUINDIO, DEL 03 DE MARZO DE 2022

"POR MEDIO DEL CUAL SE RESUELVE UN RECURSO DE REPOSICION INTERPUESTO EN CONTRA DE LA RESOLUCION 002187 DEL CUATRO (04) DE NOVIEMBRE DE 2021"

Expediente 4140-2021

**CONSTRUIR EN EL PREDIO 1) LOTE DE TERRENO # 5 "EL TESORO CAMPESTRE" Y SE ADOPTAN
OTRAS DISPOSICIONES"** perteneciente al trámite solicitado mediante radicado N° 4140-2021.

PROCEDENCIA DEL RECURSO DE REPOSICIÓN INTERPUESTO

Que antes de entrar a realizar el análisis jurídico del recurso de reposición interpuesto por el señor **SANTIAGO LOAIZA JARAMILLO**, identificado con cédula de ciudadanía número 1.094.927.205 expedida en Armenia y con tarjeta profesional No.257.723, del Consejo Superior de la Judicatura actuando en calidad de apoderado del señor **CRISTIAN CAMILO CERON ALZATE** identificado con cédula de ciudadanía número 1.094.943.027 expedida en Armenia quien actúa en calidad de Representante Legal de la Sociedad **GEMA CONSTRUCTORA S.A.S** identificada con el NIT N° 901083488-4, y a su vez como apoderado de la señora **ZULMA RAMIREZ LONDOÑO** identificada con cédula de ciudadanía N° 24.569.737 y de la sociedad **AGROPECUARIA ARL S.A.S.** identificada con el NIT N° 901-389.977-9 ambas COPROPIETARIAS del predio denominado **1) LOTE DE TERRENO #5 "EL TESORO CAMPESTRE"** ubicado en la Vereda **LA ZULIA** del Municipio de **CALARCA (Q)**, identificado con matrícula inmobiliaria N° **282-43746**, del trámite con radicado **4140-2021**, la Subdirección de Regulación y Control Ambiental entrará a evaluar si en efecto, el recurso reúne los requisitos necesarios para su procedencia.

Que la Ley 1437 de 2011 "*Código de Procedimiento Administrativo y de lo Contencioso Administrativo*", desarrolla a partir del artículo 74 y siguientes el Capítulo correspondiente a los recursos, en el cual se determina la procedencia de éstos contra los actos administrativos, la improcedencia, oportunidad y presentación, requisitos, pruebas, entre otros, los cuales estipulan lo siguiente:

"Artículo 74. Recursos contra los actos administrativos. Por regla general, contra los actos definitivos procederán los siguientes recursos:

1. El de reposición, ante quien expidió la decisión para que la aclare, modifique, adicione o revoque.
2. El de apelación, para ante el inmediato superior administrativo o funcional con el mismo propósito.

No habrá apelación de las decisiones de los Ministros, Directores de Departamento Administrativo, superintendentes y representantes legales de las entidades descentralizadas ni de los directores u organismos superiores de los órganos constitucionales autónomos.

Tampoco serán apelables aquellas decisiones proferidas por los representantes legales y jefes superiores de las entidades y organismos del nivel territorial.

NOTA: El texto subrayado fue declarado **EXEQUIBLE** por la Corte Constitucional mediante **Sentencia C-248 de 2013.**

3. El de queja, cuando se rechace el de apelación.

El recurso de queja es facultativo y podrá interponerse directamente ante el superior del funcionario que dictó la decisión, mediante escrito al que deberá acompañarse copia de la providencia que haya negado el recurso.



RESOLUCION No. 420
ARMENIA QUINDIO, DEL 03 DE MARZO DE 2022
"POR MEDIO DEL CUAL SE RESUELVE UN RECURSO DE REPOSICION
INTERPUESTO EN CONTRA DE LA RESOLUCION 002187 DEL CUATRO (04) DE
NOVIEMBRE DE 2021"

Expediente 4140-2021

De este recurso se podrá hacer uso dentro de los cinco (5) días siguientes a la notificación de la decisión.

Recibido el escrito, el superior ordenará inmediatamente la remisión del expediente, y decidirá lo que sea del caso.

Artículo 75. Improcedencia. No habrá recurso contra los actos de carácter general, ni contra los de trámite, preparatorios, o de ejecución excepto en los casos previstos en norma expresa.

Artículo 76. Oportunidad y presentación. Los recursos de reposición y apelación deberán interponerse por escrito en la diligencia de notificación personal, o dentro de los diez (10) días siguientes a ella, o a la notificación por aviso, o al vencimiento del término de publicación, según el caso. Los recursos contra los actos presuntos podrán interponerse en cualquier tiempo, salvo en el evento en que se haya acudido ante el juez.

Los recursos se presentarán ante el funcionario que dictó la decisión, salvo lo dispuesto para el de queja, y si quien fuere competente no quisiere recibirlos podrán presentarse ante el procurador regional o ante el personero municipal, para que ordene recibirlos y tramitarlos, e imponga las sanciones correspondientes, si a ello hubiere lugar.

El recurso de apelación podrá interponerse directamente, o como subsidiario del de reposición y cuando proceda será obligatorio para acceder a la jurisdicción.

Los recursos de reposición y de queja no serán obligatorios.

Artículo 77. Requisitos. Por regla general los recursos se interpondrán por escrito que no requiere de presentación personal si quien lo presenta ha sido reconocido en la actuación. Igualmente, podrán presentarse por medios electrónicos.

Los recursos deberán reunir, además, los siguientes requisitos:

1. Interponerse dentro del plazo legal, por el interesado o su representante o apoderado debidamente constituido.
2. Sustentarse con expresión concreta de los motivos de inconformidad.
3. Solicitar y aportar las pruebas que se pretende hacer valer.
4. Indicar el nombre y la dirección del recurrente, así como la dirección electrónica si desea ser notificado por este medio.

Sólo los abogados en ejercicio podrán ser apoderados. Si el recurrente obra como agente oficioso, deberá acreditar la calidad de abogado en ejercicio, y prestar la caución que se le señale para garantizar que la persona por quien obra ratificará su actuación dentro del término de dos (2) meses.

Si no hay ratificación se hará efectiva la caución y se archivará el expediente.



RESOLUCION No. 420
ARMENIA QUINDIO, DEL 03 DE MARZO DE 2022
"POR MEDIO DEL CUAL SE RESUELVE UN RECURSO DE REPOSICION
INTERPUESTO EN CONTRA DE LA RESOLUCION 002187 DEL CUATRO (04) DE
NOVIEMBRE DE 2021"

Expediente 4140-2021

Para el trámite del recurso el recurrente no está en la obligación de pagar la suma que el acto recurrido le exija. Con todo, podrá pagar lo que reconoce deber.

Artículo 78. Rechazo del recurso. *Si el escrito con el cual se formula el recurso no se presenta con los requisitos previstos en los numerales 1, 2 y 4 del artículo anterior, el funcionario competente deberá rechazarlo. Contra el rechazo del recurso de apelación procederá el de queja.*

Artículo 79. Trámite de los recursos y pruebas. *Los recursos se tramitarán en el efecto suspensivo.*

Los recursos de reposición y de apelación deberán resolverse de plano, a no ser que al interponerlos se haya solicitado la práctica de pruebas, o que el funcionario que ha de decidir el recurso considere necesario decretarlas de oficio.

Cuando con un recurso se presenten pruebas, si se trata de un trámite en el que interviene más de una parte, deberá darse traslado a las demás por el término de cinco (5) días.

Cuando sea del caso practicar pruebas, se señalará para ello un término no mayor de treinta (30) días. Los términos inferiores podrán prorrogarse por una sola vez, sin que con la prórroga el término exceda de treinta (30) días.

En el acto que decreta la práctica de pruebas se indicará el día en que vence el término probatorio.

Artículo 80. Decisión de los recursos. *Vencido el período probatorio, si a ello hubiere lugar, y sin necesidad de acto que así lo declare, deberá proferirse la decisión motivada que resuelva el recurso.*

La decisión resolverá todas las peticiones que hayan sido oportunamente planteadas y las que surjan con motivo del recurso."

Que una vez evaluados los anteriores requisitos, la Subdirección de Regulación y Control Ambiental de la Corporación Autónoma Regional del Quindío C.R.Q., encuentra acorde a la luz de los artículos 74, 76 y 77 de la Ley 1437 de 2011, la presentación del recurso de reposición impetrado por el señor **SANTIAGO LOAIZA JARAMILLO**, identificado con cédula de ciudadanía número 1.094.925.204 expedida en Armenia y con tarjeta profesional No.257.723, del Consejo Superior de la Judicatura actuando en calidad de apoderado del señor **CRISTIAN CAMILO CERON ALZATE** identificado con cédula de ciudadanía N° 1.094.943.027 quien actúa en calidad de Representante Legal de la Sociedad **GEMA CONSTRUCTORA S.A.S** identificada con el NIT N° 901083488-4, y a su vez como apoderado de la señora **ZULMA RAMIREZ LONDOÑO** identificada con cédula de ciudadanía N° 24.569.737 y de la sociedad **AGROPECUARIA ARL S.A.S.** identificada con el NIT N° 901-389.977-9 ambas COPROPIETARIAS del predio denominado **1) LOTE DE TERRENO #5 "EL TESORO CAMPESTRE"** ubicado en la Vereda **LA ZULIA** del Municipio de **CALARCA (Q)**, identificado con matrícula inmobiliaria N° **282-43746**, del trámite con radicado **4140-2021** en contra la Resolución No. 2184 del 04 de noviembre del año 2021, toda vez que el mismo es viable desde la parte procedimental, dado que el recurso presentado reúne los requisitos y términos consagrados en la citada norma, habida cuenta que el mismo se interpuso por los interesados (propietaria) a través de abogado, para lo cual este despacho le **RECONOCE** personería Jurídica al señor **SANTIAGO LOAIZA JARAMILLO**, identificado con cédula de ciudadanía número 1.094.927.205 expedida en Armenia y con tarjeta profesional No.257.723, del Consejo Superior de



RESOLUCION No. 420
ARMENIA QUINDIO, DEL 03 DE MARZO DE 2022
"POR MEDIO DEL CUAL SE RESUELVE UN RECURSO DE REPOSICION
INTERPUESTO EN CONTRA DE LA RESOLUCION 002187 DEL CUATRO (04) DE
NOVIEMBRE DE 2021"

Expediente 4140-2021

la Judicatura para actuar en el presente recurso, dentro de la correspondiente oportunidad legal, ante el funcionario competente, que para este caso es el Subdirector de Regulación y Control Ambiental de la Corporación Autónoma Regional del Quindío, aportando la dirección para recibir notificación, sustentó los motivos de inconformidad y demás requisitos legales exigidos en la norma ibídem.

ARGUMENTOS EXPUESTOS POR EL RECURRENTE

Que el recurrente señor **SANTIAGO LOAIZA JARAMILLO**, identificado con cédula de ciudadanía número 1.094.925.204 expedida en Armenia y con tarjeta profesional No.257.723, del Consejo Superior de la Judicatura actuando en calidad de apoderado del del señor **CRISTIAN CAMILO CERON ALZATE** identificado con cédula de ciudadanía número 1.094.943.027 expedida en Armenia quien actúa en calidad de Representante Legal de la Sociedad **GEMA CONSTRUCTORA S.A.S** identificada con el NIT N° 901083488-4, y a su vez como apoderado de la señora **ZULMA RAMIREZ LONDOÑO** identificada con cédula de ciudadanía N° 24.569.737 y de la sociedad **AGROPECUARIA ARL S.A.S.** identificada con el NIT N° 901-389.977-9 ambas COPROPIETARIAS del predio denominado **1) LOTE DE TERRENO #5"EL TESORO CAMPESTRE"** ubicado en la Vereda **LA ZULIA** del Municipio de **CALARCA (Q)**, identificado con matrícula inmobiliaria N° **282-43746**, fundamentó el recurso de reposición, en los siguientes términos:

*"(...) I. **Contra los argumentos de la negación.***

Contra el argumento "1": "cuenta con un área de 1.094 metros cuadrados, densidad que no cumple con lo establecido para predios ubicados en suelo suburbano"

*El lote # 5 si cumple con la densidad exigida mediante resolución 720 de 2010 de la CRQ aplicable al proyecto el Tesoro Campestre, en esta se indica que la densidad permitida es de 4 viviendas por hectárea, la cual supone infinitas posibilidades de tamaños de lote, pues no restringe la extensión mínima de cada uno de ellos; normatividad que fue tenida en cuenta por la autoridad competente al momento de expedición de la licencia de parcelación sobre el lote de mayor extensión identificado con el folio de matrícula inmobiliaria número **282 -7892 con una extensión de 48 hectáreas 4.457 metros cuadrados.***

RESOLUCION No. 420
ARMENIA QUINDIO, DEL 03 DE MARZO DE 2022

**"POR MEDIO DEL CUAL SE RESUELVE UN RECURSO DE REPOSICION
INTERPUESTO EN CONTRA DE LA RESOLUCION 002187 DEL CUATRO (04) DE
NOVIEMBRE DE 2021"**

Expediente 4140-2021

Para empezar, es necesario hacer claridad que, el bien inmueble respecto del cual se solicita el permiso de vertimientos de aguas residuales, corresponde al LOTE DE TERRENO NÚMERO 5 "EL TESORO CAMPESTRE", UBICADO EN LA VEREDA LA ZULIA, DEL ÁREA RURAL DEL MUNICIPIO DE CALARCÁ, DEPARTAMENTO DEL QUINDÍO, con área de 1.094 metros cuadrados y coeficiente de copropiedad de 1.4437%, comprendido por los siguientes linderos referidos al sistema de referencia oficial Magna-Sirgas y proyección cartográfica Gauss Kruger con origen Oeste: **LINDERO 1 (Norte):** Con el Lote 7 Tesoro Campestre. Partiendo del punto N° 233 con coordenadas (1158006.05 m. E, 993419.80 m.N) en sentido Sureste en línea de lindero con una distancia acumulada de 48.97 m Aprox, hasta el punto N° 224 (1158050.50 m. E, 993399.25 m.N), (intersección de línea lindero a borde de vía interna). **LINDERO 2 (Este):** Con el Lote Vía Interna Tesoro Campestre. Partiendo del punto N° 224 con coordenadas (1158050.50 m. E, 993399.25 m.N) en sentido Suroeste en línea de lindero con una distancia acumulada de 22.41 m Aprox, hasta el punto N° 225 (1158040.16 m. E, 993379.40 m.N), (intersección de línea lindero a borde de vía interna). **LINDERO 3 (Sur):** Con el Lote 3 Tesoro Campestre. Partiendo del punto N° 225 con coordenadas (1158040.16 m. E, 993379.40 m.N) en sentido Noroeste en línea de lindero con una distancia acumulada de 48.87 m Aprox, hasta el punto N° 232 (1157995.92 m. E, 993400.15 m.N), (intersección de línea lindero a borde de vía interna). **LINDERO 4 (Oeste):** Con el Lote Vía Interna Tesoro Campestre. Partiendo del punto N° 232 con coordenadas (1157995.92 m. E, 993400.15 m.N) en sentido Noreste en línea de lindero con una distancia acumulada de 22.11 m Aprox, hasta el punto N° 233 (1158006.05 m. E, 993419.80 m.N), (intersección de línea lindero a borde de vía interna). Punto inicial y final del presente alinderamiento. Inmueble identificado con la matrícula inmobiliaria número 282-43746, el cual hace parte de la ficha catastral número 00-01-0000-0003-0124-0000-00000.

En cuanto a su creación jurídica, se tiene que el anterior inmueble surge de un bien inmueble en mayor extensión identificado con el folio de matrícula inmobiliaria número 282-7892, con una extensión de 48 hectáreas 4.457 metros cuadrados, el cual fue objeto de parcelación mediante escritura pública número 3274 del 14 de noviembre de 2019, otorgada en la Notaria Tercera de Armenia, debidamente inscrita en la Oficina de Registro de Instrumentos Públicos de Calarcá, obteniendo el predio identificado con el folio de matrícula inmobiliaria número 282 43151, el cual fue objeto de constitución de reglamento de propiedad horizontal mediante escritura pública número 3361 del 16 de diciembre de 2020, otorgada en la Notaria Tercera de Armenia, debidamente inscrita en la Oficina de Registro de Instrumentos Públicos de Calarcá. naciendo a la vida jurídica el bien inmueble objeto de solicitud.

Así pues, es evidente que, para el nacimiento del bien inmueble objeto de solicitud, se requirió de la expedición de múltiples autorizaciones urbanísticas otorgadas por la autoridad competente, esto es, la Secretaría de Planeación del Municipio de Calarcá, que a la fecha son:

- 1. Resolución No. 363 del 28 de diciembre de 2018 "Por la cual se otorga licencia de subdivisión y parcelación", modificada mediante Resolución 067 del 8 de abril de 2019, aclarada mediante Resolución No. 323 del 5 de noviembre de 2019, la cual ha sido ejecutada en un 100%*
- 2. Permiso de movimiento de tierras No. 010-19 del 25 de junio de 2019, el cual ha sido ejecutado en un 100%.*
- 3. Resolución No. 010 del 3 de febrero de 2020, "Por la cual se otorga una Licencia de Construcción en la modalidad cerramiento", la cual ha sido ejecutada en un 100%.*
- 4. Resolución No. 006 del 1 de septiembre de 2020, por medio de la cual se otorga una "Aprobación de planos de propiedad horizontal".*

Que las anteriores resoluciones corresponden a actos administrativos en firme, de conformidad con lo estipulado por el artículo 88 de la Ley 1437 de 2011, cuyo tenor reza:



RESOLUCION No. 420
ARMENIA QUINDIO, DEL 03 DE MARZO DE 2022
"POR MEDIO DEL CUAL SE RESUELVE UN RECURSO DE REPOSICION
INTERPUESTO EN CONTRA DE LA RESOLUCION 002187 DEL CUATRO (04) DE
NOVIEMBRE DE 2021"

Expediente 4140-2021

ARTÍCULO 88. PRESUNCIÓN DE LEGALIDAD DEL ACTO ADMINISTRATIVO. Los actos administrativos se presumen legales mientras no hayan sido anulados por la Jurisdicción de lo Contencioso Administrativo. Cuando fueren suspendidos, no podrán ejecutarse hasta tanto se resuelva definitivamente sobre su legalidad o se levante dicha medida cautelar"

Que precisamente, confirmando la presunción de legalidad de los actos administrativos, el 18 de octubre de 2019, la Subdirección a su cargo expidió el "INSTRUCTIVO PARA ATENDER SOLICITUDES DE PERMISO DE VERTIMIENTO", el cual fue socializado mediante acta del día 16 de noviembre del 2019 en las instalaciones de la Corporación Autónoma Regional del Quindío, donde se dejó constancia de lo siguiente:

"(..) se hace entrega al Director General del Decálogo (sic) y se exponen las situaciones más relevantes y más puntuales sobre las cuales se vienen presentando inconvenientes al momento de las decisiones de fondo mediante acto administrativo y se traen como ejemplo los casos relacionados como **CONDominio ANGELES DEL BOSQUE, CONDOMINIO ZIMBAWE**, entre otros. Situaciones que pueden enmarcarse como preexistencias y situaciones jurídicas consolidadas, además de la disposición establecida en el artículo 87 de la Ley 1955 de 2019 (Negrilla y mayúscula fuera del texto)

De la lectura del aludido instructivo, resulta imprescindible traer a colación lo establecido respecto a las solicitudes que recaen sobre predios que cuentan con licencias urbanísticas, así:

"En la Subdirección de Regulación y Control Ambiental se encuentran diferentes solicitudes de permisos de vertimientos para predios que fueron subdivididos (suelo rural) o parcelados (suelo sub urbano), que cuentan con actos administrativos en los que aprueban dichas actuaciones y en algunos la construcción de los mismos. **Frente a esta situación y siendo coherentes con el ordenamiento jurídico se considera que se debe dar aplicación a dicha presunción** y en caso de encontrarse o evidenciarse posibles irregularidades, que los actos administrativos se ordenen dar traslado a las entidades autoridades competentes para que determinen las acciones pertinentes de acuerdo a su competencia.

El artículo 88 de la Ley 1437 de 2011 establece:

ARTÍCULO 88. PRESUNCIÓN DE LEGALIDAD DEL ACTO ADMINISTRATIVO. Los actos administrativos se presumen legales mientras no hayan sido anulados por la Jurisdicción de lo Contencioso Administrativo Cuando fueren suspendidos, no podrán ejecutarse hasta tanto se resuelva definitivamente sobre su legalidad o se levante dicha medida cautelar.

En concordancia con lo anterior, esta Subdirección se permite traer a colación el artículo 87 de la Ley 1955 de 2019:

"ARTÍCULO 87. SEGURIDAD JURÍDICA EN EL ORDENAMIENTO TERRITORIAL. El principio de seguridad jurídica deberá estar inmerso en las acciones y actuaciones urbanísticas, a fin de propender por la inversión y estabilidad a mediano y largo plazo del sector edificador.

El otorgamiento de una licencia urbanística en cualquiera de sus modalidades crea derechos y obligaciones de carácter particular para el titular de la licencia, y de carácter colectivo para la comunidad en general y las entidades territoriales correspondientes.

Para los titulares de las licencias urbanísticas, el otorgamiento de una licencia reconoce derechos de construcción y desarrollo, ya sea parcelando, urbanizando o construyendo en los predios objeto de la misma, y genera para su titular una serie de deberes en los términos y condiciones autorizados en el acto administrativo que la adopta.



RESOLUCION No. 420
ARMENIA QUINDIO, DEL 03 DE MARZO DE 2022
"POR MEDIO DEL CUAL SE RESUELVE UN RECURSO DE REPOSICION
INTERPUESTO EN CONTRA DE LA RESOLUCION 002187 DEL CUATRO (04) DE
NOVIEMBRE DE 2021"

Expediente 4140-2021

En los eventos en que la licencia urbanística comprenda obligaciones de cesión de áreas para espacio público o construcción de equipamiento público, se entenderá que la licencia urbanística reconoce derechos colectivos al espacio público de las áreas de cesión que surgen como consecuencia del proyecto urbanístico licenciado y de las obras de infraestructura en servicios públicos y vías de la malla vial arterial que se ejecuten por efecto de la concesión de la licencia.

PARÁGRAFO. *El acto administrativo que adopte la concertación ambiental en el proceso de formulación de un plan parcial se sujetará a las determinantes ambientales incorporadas en el trámite de revisión o modificación de los planes de ordenamiento territorial"*

De lo anterior, se puede deducir que los actos administrativos que fueron emitidos por la autoridad o la entidad administrativa competente crea derechos de carácter particular o colectivo, los cuales gozan de legalidad hasta que son declarados de nulidad por la jurisdicción de lo contencioso administrativo, en concordancia con esto la Honorable Corte Constitucional ha reiterado lo siguiente, en Sentencia C069-95:

La existencia del acto administrativo está ligada al momento en que la voluntad de la Administración se manifiesta a través de una decisión. El acto administrativo existe, tal como lo señala la doctrina, desde el momento en que es producido por la Administración, y en sí mismo lleva envuelta la prerrogativa de producir efectos jurídicos, es decir, de ser eficaz. De igual manera, la existencia del acto administrativo está ligada a su vigencia, la cual se da por regla general desde el momento mismo de su expedición, condicionada, claro está, a la publicación o notificación del acto, según sea de carácter general o individual.

El Consejo de Estado ha expresado su criterio en reiteradas oportunidades en cuanto que el acto administrativo existe desde que se expide, y su eficacia está condicionada a su publicación o notificación. A juicio de la Corte Constitucional es aceptable el criterio mencionado, según el cual los actos administrativos existen desde el momento en que se profieren, y su validez y eficacia están condicionadas a la publicación o notificación, según se trate de un acto de carácter general, impersonal y abstracto, o de un acto de carácter particular, personal y concreto.

Así mismo, el acto administrativo puede ser inexistente, y se distingue del acto viciado de nulidad, que, aunque tiene plena existencia jurídica, solamente desaparece mediante la declaración de nulidad por parte de la jurisdicción contencioso administrativa.

En esta forma, el acto administrativo tiene carácter ejecutorio, produce sus efectos jurídicos una vez cumplidos los requisitos de publicación o notificación, lo cual faculta a la Administración a cumplirlo o a hacerlo cumplir.

La fuerza ejecutoria de los actos administrativos, es decir, su ejecutividad, depende entonces de dos aspectos fundamentales: la presunción de legalidad del acto administrativo, siempre que no haya sido desvirtuada, y su firmeza, que se obtiene según el artículo 62 del Decreto 01 de 1984, cuando contra los actos administrativos no proceda ningún recurso, o los recursos interpuestos se hayan decidido, o no se interpongan recursos o se renuncie expresamente a ellos, o cuando haya lugar a la perención, o se acepten los desistimientos.

El profesor Jorge Olivera Toro considera que las condiciones de ejecutoriedad de los actos administrativos son:

- a) La existencia de un acto administrativo*
- b) Que ese acto sea perfecto:*
- c) Que tenga condiciones de exigibilidad, es decir, que sea capaz de producir efectos jurídicos, que sea ejecutivo, y Que ordene positiva o negativamente al particular y éste no lo acate voluntariamente.*

Los fundamentos de la ejecutoriedad del acto administrativo son de carácter político y jurídico.



RESOLUCION No. 420
ARMENIA QUINDIO, DEL 03 DE MARZO DE 2022
"POR MEDIO DEL CUAL SE RESUELVE UN RECURSO DE REPOSICION
INTERPUESTO EN CONTRA DE LA RESOLUCION 002187 DEL CUATRO (04) DE
NOVIEMBRE DE 2021"

Expediente 4140-2021

El primero deriva de la urgencia de la satisfacción de las necesidades sociales que la administración debe atender, las cuales no permiten demora de ninguna naturaleza. Los intereses generales no pueden tener obstáculo o retraso en su satisfacción. El segundo de los fundamentos, o sea el jurídico, radica en la presunción de legitimidad que tiene el acto administrativo, presunción "juris tantum", o sea, que admite prueba en contrario"

La Subdirección de Regulación y Control Ambiental en armonía interpretativa de lo sustentado en líneas atrás, encuentra procedente dar aplicación a la presunción de legalidad de los actos administrativos que son emitidos por las autoridades competentes, por lo tanto, a los tramites de solicitud de permiso de vertimiento que se sustenten dentro de sus documentos que cuentan con licencia de urbanismo, parcelación, subdivisión y/o construcción, **LOS PERMISOS DE VERTIMIENTO SE OTORGARAN**, en caso de evidenciar que existen posibles o presuntas irregularidades, esta Subdirección a través del acto administrativo definitivo ordenara el traslado del mismo para que las autoridades competentes determinen las acciones pertinentes. Con esto, la Corporación Autónoma Regional del Quindío a través de la Subdirección de Control Ambiental estaría actuando dentro de sus funciones de otorgar permisos ya su vez estaría actuando dentro del marco legal sin desconocer derechos que han reconocido otras autoridades ni tampoco estaría actuando por fuera de su competencia por entrar a reconocer la legalidad o no de las licencias que de conformidad con el ordenamiento jurídico gozan de presunción de legalidad y solamente por vía jurisdiccional puede ser declarada la nulidad."

(Negrilla y mayúscula fuera del texto)

Es evidente que el objetivo de este Decálogo, es el de unificar la postura de la Corporación al momento de estudiar y otorgar los permisos de vertimiento, como en efecto se configura, prueba de esto es que la Subdirección a su cargo ha manifestado en varias autorizaciones que se acoge a los lineamientos suscritos por la Dirección general de la entidad, mediante el acta de reunión del 16 de noviembre del año 2019, otorgando, entre otros, los siguientes permisos de vertimientos:

- Resolución No. 3153 del 13 de diciembre de 2019, "Por medio de la cual se otorga un permiso de vertimientos de aguas residuales domésticas y se adoptan otras disposiciones".
- Resolución 900 del 22 de mayo de 2020 "Por medio de la cual se otorga un permiso de vertimientos de aguas residuales domésticas y se adoptan otras disposiciones".

Cabe resaltar que, en esta última, esto es, la Resolución 900 del 22 de mayo de 2020, el Despacho a cargo reconoce las limitaciones de sus competencias al momento de estudiar solicitudes de permisos de vertimientos, señalando al respecto:

"Que con todo lo anterior tenemos que la vivienda campestre que se pretende construir y que de ser posible por la autoridad competente, esta contaría con un sistema de tratamiento de aguas residuales, que se implementaría para mitigar los posibles impacto que genere to actividad doméstica en la vivienda, **la competencia de esta subdirección está dada únicamente para determinar la viabilidad del sistema de tratamiento de aguas residuales que se puedan generar; pero no para autorizar o negar construcciones, pues eso corresponde a otras autoridades**, y es en este sentido es que esta Subdirección amparada en lo manifestado por la corte constitucional, podrá definir sobre el otorgamiento o negación del permiso de vertimientos con todo lo anterior la Subdirección de Regulación y Control Ambiental de la CRQ, decidirá de fondo a la solicitud, lo cual se dispondrá en la parte RESOLUTIVA del presente acto administrativo." (Negrilla fuera del texto)

Así pues, no es claro el porqué de, si la Subdirección por usted representada ha manifestado en múltiples actuaciones que se acoge a los lineamientos del reiterado Instructivo respecto de presunción de legalidad de las licencias urbanísticas en proyectos como San Miguel, Zimbawe y Ángeles del Bosque, aun cuando este último se encuentra en el Distrito de Conservación de Suelos

RESOLUCION No. 420
ARMENIA QUINDIO, DEL 03 DE MARZO DE 2022
"POR MEDIO DEL CUAL SE RESUELVE UN RECURSO DE REPOSICION
INTERPUESTO EN CONTRA DE LA RESOLUCION 002187 DEL CUATRO (04) DE
NOVIEMBRE DE 2021"

Expediente 4140-2021

Barbas Bremen: dicha presunción no es tenida en cuenta al momento de estudiar la solicitud objeto de recurso.

Por el contrario, la Subdirección a su cargo sigue desconociendo la validez y legalidad de las licencias urbanísticas que sirvieron de fundamento para la creación del lote de terreno objeto de solicitud, en especial la licencia de parcelación, puesto que, negar la solicitud de permiso de vertimiento con el argumento que el lote no cumple con la densidad establecida para el suelo suburbano mediante la Resolución No. 720 del 2010 proferida por la Corporación, demuestra que el Despacho a su cargo no reconoce que la Secretaría de Planeación del Municipio de Calarcá si tuvo en cuenta las determinantes ambientales de densidad establecida por la Corporación, las cuales, debido a la extensión del predio de más de 40 hectáreas, si cumple a satisfacción.

Por lo tanto, se considera que la Subdirección de Regulación y Control Ambiental de la Corporación Autónoma Regional del Quindío, en aras de velar por la protección del ambiente. debe determinar si el sistema propuesto es el indicado para mitigar los impactos que se podrían generar producto de los vertimientos generados por las construcciones realizadas en el lote situación que ya fue verificada por parte del equipo técnico de la Subdirección encargado de la evaluación, tal como consta en el expediente objeto de solicitud.

No obstante, y con el fin de brindar una mayor claridad al respecto, se tiene que, el día 14 de 2018 fecha de radicación en legal y debida forma de la solicitud de licencia de parcelación del lote de terreno matriz sobre a cual se desarrolló el Proyecto El Tesoro Campestre esto es, el identificado con el folio de matrícula inmobiliaria número 282-7892, con una extensión de 48 hectáreas 4:457 metros cuadrados, éste cumplía a satisfacción las determinantes ambientales contenidas en la Resolución 720 de 2010 proferida por la Corporación Autónoma Regional del Quindío, mediante la cual se expiden los determinantes ambientales del Departamento del Quindío, donde se estableció la densidad máxima en la construcción de viviendas en los suelos suburbanos del Departamento, que corresponde a cuatro (4) viviendas por hectárea neta, entendida ésta como el área restante una vez descontadas las áreas para la localización de infraestructura para el sistema principal y de transporte, las redes primarias de servicios públicos y las " áreas de conservación y protección de los recursos naturales paisajísticos"

Esto, toda vez que el lote de terreno identificado con el folio de matrícula inmobiliaria número 282-7892, tal como consta en el certificado de tradición expedido por la Oficina de Registro de Instrumentos Públicos de Calarcá, tenía un área de 48 hectáreas 4.457 metros cuadrados, la cual, una vez descontadas las áreas aludidas, cumple a satisfacción con el área neta necesaria para la construcción de 61 viviendas.

Ahora bien, respecto de la interpretación realizada por su despacho al momento de establecer que cuatro (4) viviendas por hectárea equivale a lotes con una extensión mínima de dos mil quinientos metros cuadrados (2.500m²) se tiene que es una equivalencia errónea y arbitraria, de la cual la Corporación es conocedora y aceptante, prueba de esto, es la expedición de las Resoluciones Nos. 1774 del 19 de junio de 2018 y 3088 del 10 de octubre de 2018, mediante las cuales se definen las extensiones máximas de los corredores suburbanos (NO SUELO. SUBURBANO), en las cuales cambia su redacción y establece taxativamente que la densidad máxima para las viviendas suburbanas es de lotes de terreno de 2.500 metros cuadrados, así:

"(...)

Se entiende por densidad máxima de vivienda suburbana, el número de viviendas por unidad de área bruta, medida en hectáreas.

. Para vivienda campestre no podrá ser mayor a 4 viviendas/Ha neta (LOTES DE 2500 METROS CUADRADOS). Se entiende como área neta la resultante de descontar del área bruta, áreas para la localización de infraestructura para el sistema principal y de transporte, las redes primarias de

RESOLUCION No. 420
ARMENIA QUINDIO, DEL 03 DE MARZO DE 2022
"POR MEDIO DEL CUAL SE RESUELVE UN RECURSO DE REPOSICION
INTERPUESTO EN CONTRA DE LA RESOLUCION 002187 DEL CUATRO (04) DE
NOVIEMBRE DE 2021"

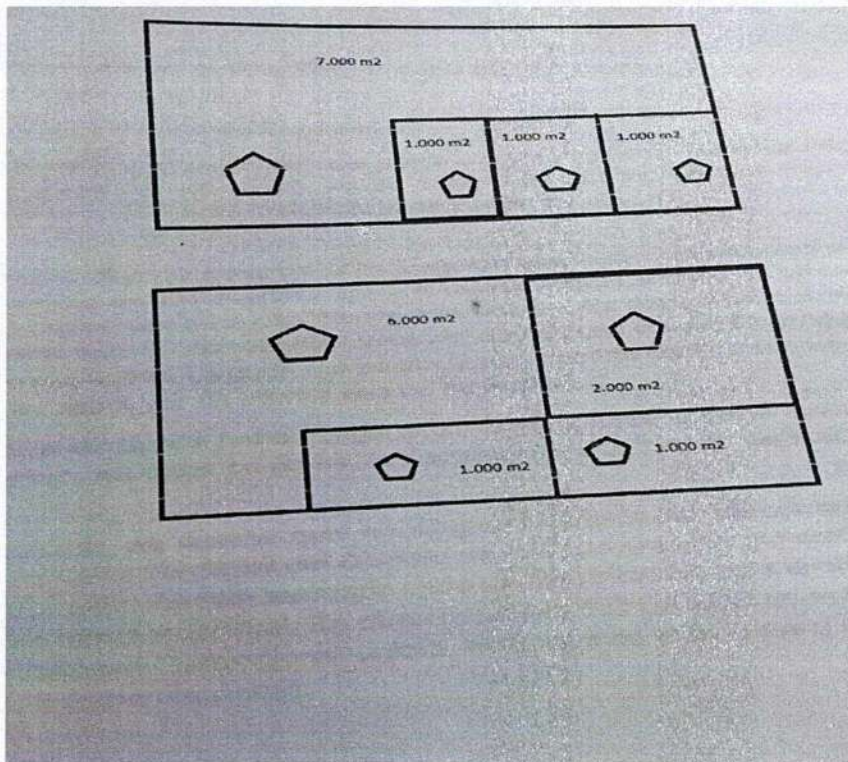
Expediente 4140-2021

servicios públicos y las áreas de conservación y protección de los recursos naturales y paisajísticos; el predio no podrá ser interior a 2 hectáreas (Unidad Mínima de Actuación) y no menos de 70% del área del proyecto deberá quedar en vegetación nativa.

(...) "Negrilla y mayúscula fuera del texto

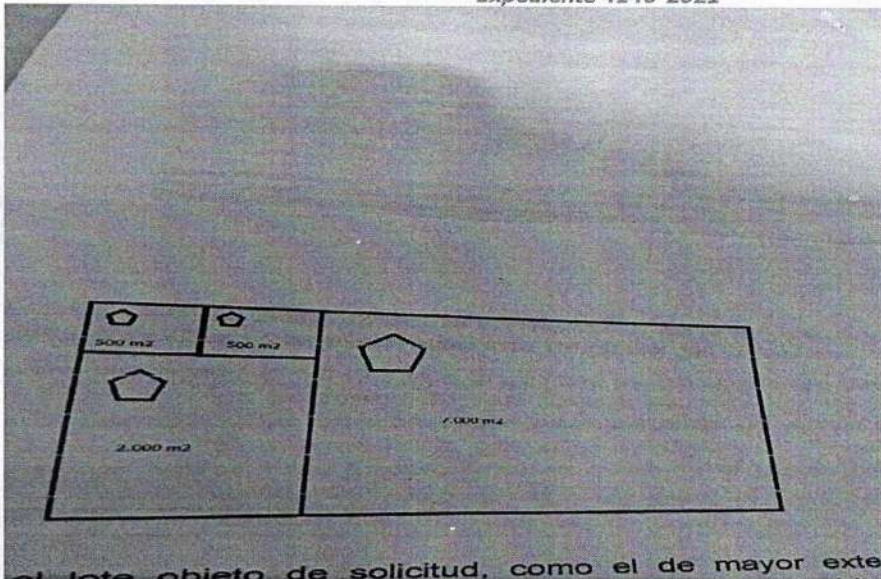
Sin embargo, las aludidas Resoluciones Nos 1774 del 19 de junio de 2018 y 3088 del 10 de octubre de 2018, no pueden ser tenidas en cuenta para la evaluación de las solicitudes de permisos de vertimiento del Proyecto El Tesoro Campestre puesto que, como se ha mencionado en el presente recurso: i) éstas fueron expedidas de manera posterior a la radicación en legal y debida forma de la solicitud de licencia de parcelación del Proyecto y ii) su contenido aplica únicamente para los predios ubicados en los corredores suburbanos y no en el suelo suburbano del cual hace parte el lote objeto de solicitud.

En otras palabras, lo realizado por la Corporación al momento de expedir la Resolución 720 de 2010, fue establecer realmente una densidad de viviendas permitidas en una hectárea, sin llegar nunca a limitar la extensión mínima que debe tener cada lote de terreno, como si lo hizo un la Resolución 1774 de 2018; de forma tal que, conforme a la redacción de cuatro viviendas por hectáreas se podrían dar múltiples combinaciones ajustadas a la Ley, de las cuales me permito ilustrar algunas, donde todas cumplen con la densidad de 4 viviendas por hectáreas siendo la mayoría lotes inferiores a 2.500 metros cuadrados.



RESOLUCION No. 420
ARMENIA QUINDIO, DEL 03 DE MARZO DE 2022
"POR MEDIO DEL CUAL SE RESUELVE UN RECURSO DE REPOSICION
INTERPUESTO EN CONTRA DE LA RESOLUCION 002187 DEL CUATRO (04) DE
NOVIEMBRE DE 2021"

Expediente 4140-2021



En conclusión, tanto el lote objeto de solicitud, como el de mayor extensión sometido a parcelación, cumplen con la densidad de 4 viviendas por hectárea establecida por la Corporación Autónoma Regional del Quindío en la Resolución 720 de 2010, normatividad que fue tomada en cuenta por la autoridad competente al momento de expedición de la licencia de parcelación reiteradamente aludida.

II. Respecto de las deficiencias del acto administrativo.

1. Identificación del inmueble objeto de la solicitud.

En ninguna parte de la motivación del acto administrativo se realiza una referencia a la ubicación e identificación plena del lote # 5 no se establecen sus límites, sus coordenadas ni sus dimensiones, por el contrario, es constante la referencia al Lote La Zulia, que no es, por supuesto, el lote # 5.

O sea que no se realizó por parte de la Corporación una visita o un estudio del lote sobre el que se solicitó el permiso de vertimiento y sobre el que se realizó el pago correspondiente.

Esto nos lleva a preguntarnos ¿qué ha sucedido con ese dinero? Es decir, con el dinero cancelado para que se realizara el estudio del lote #5 toda vez que es una solicitud individual que recae sobre un inmueble en específico La duda nos asalta, porque podría configurarse un enriquecimiento sin causa cuando se cobra por un trámite que no se realiza.

Razón por la cual no puede haber ninguna coherencia entre la parte motiva y la resolutive del acto administrativo, en otras palabras, la decisión tomada carece de fundamentos, es un acto arbitrario.

2. Incongruencias de procedimiento.

Otro motivo más para sustentar que la parte motiva de la resolución No.2187 del cuatro (04) de noviembre de dos mil veintiuno (2021), Por medio del cual se niega un permiso de vertimiento de aguas residuales domésticas para una vivienda que se pretende construir en el predio 1) lote de terreno # 5 "El Tesoro Campestre, si bien se pronuncia en su parte decisoria sobre el lote # 5 esta determinación no cuenta con fundamentos técnicos y jurídicos, es decir, que el acto administrativo carece de motivación pertinente.

De igual manera, nos preguntamos por el destino de los recursos que se pagaron por el estudio particular del lote # 5 Porque insistimos, la Corporación está cobrando por procedimientos que no se están llevando a cabo.



RESOLUCION No. 420
ARMENIA QUINDIO, DEL 03 DE MARZO DE 2022
"POR MEDIO DEL CUAL SE RESUELVE UN RECURSO DE REPOSICION
INTERPUESTO EN CONTRA DE LA RESOLUCION 002187 DEL CUATRO (04) DE
NOVIEMBRE DE 2021"

Expediente 4140-2021

Además, se dificulta comprender como se ordena una visita de verificación sobre un inmueble cuyo trámite no ha iniciado. De igual manera, nos preguntamos por el destino de los recursos que se pagaron por estudio particular del lote # 05. Porque insistimos, La Corporación está obrando por procedimientos que no se están llevando a cabo.

Lo anterior, teniendo en cuenta que en ningún momento se ha consentido o solicitado a la Corporación Autónoma Regional del Quindío un análisis global o general sobre el predio Lote la Zulia, cuando quiera que se han realizado cada uno los trámites para la obtención de los permisos de vertimiento de forma individual. En otras palabras, NO EXISTE un acta de concertación o una solicitud presentada por GEMA Constructora, en la que se le autorice o requiera a la Corporación que concentre o agrupe las visitas.

3. Concepto del "grupo de ordenamiento territorial" o de la Oficina Asesora Jurídica de Planeación de la Corporación Autónoma Regional del Quindío.

La Corporación Autónoma Regional del Quindío durante el exageradamente dilatado trámite de los procesos relacionados con los permisos de vertimientos de cada lote del proyecto Tesoro Campestre insistió en la necesidad de un pronunciamiento por parte del grupo de ordenamiento territorial, como consta en oficios expedidos por el Subdirector de Regulación y Control Ambiental, dirigidos al señor Jaider Aries Lopera Soscue, quien funge como Asesor de Dirección.

Ahora bien, en palabras del Director General de la CRQ José Manuel Cortés Orozco, el grupo de ordenamiento territorial es:

... el grupo de ordenamiento territorial", es un nombre genérico interno, que se ha dado a la reunión de un grupo interdisciplinario de profesionales (abogados, ingenieros ambientales, ingenieros sanitarios, ingenieros forestales, ecólogos, geóloga, topógrafo, etc.), los cuales prestan sus servicios a la Corporación Autónoma Regional del Quindío, en los diferentes trámites administrativos y ambientales que, en cumplimiento de las competencias legales y misionales, están en cabeza de la autoridad ambiental, razón por la cual no existe un acto administrativo de creación o regulación de dicho grupo, pues como se refirió, se denomina así a la concurrencia del equipo profesional de apoyo en diversas áreas del conocimiento en las diferentes reuniones y actividades del orden institucional, asignada desde la dirección general, las sub direcciones y oficinas de la entidad.

Es importante advertir que dicho equipo no adopta decisiones, en primera medida porque al concurren profesionales vinculados a través de contratos de prestación de servicios que no tienen competencia funcional para tal fin, destacando que dicha competencia está en cabeza de los funcionarios de la Corporación, que reglamentariamente tiene dicha facultad, sin existe desprendimiento de las mismas. En segunda medida, el equipo interdisciplinar genera una serie de análisis, recomendaciones, documentos y conceptos técnicos, ambientales, jurídicos, entre otras áreas, que sirvan de apoyo a la solución de temas puntuales en los diferentes trámites administrativos y ambientales que se asignen por la dirección general, los cuales, claro está no son vinculantes (art. 28 CPACA)

Dicho lo anterior, llama la atención que después de los oficios internos no se haya tenido en cuenta al concepto emitido por este grupo el día 16 de septiembre de 2021, que firman los siguientes contratistas:

1. Diego Silvio Valencia Ramírez - Especialista en Planificación Ambiental - Magister en Desarrollo Regional y Planificación del Territorio.
- 2 Nathalí Cárdenas Luna-Abogada - Magister en Derecho Ambiental
3. Jhon Alejandro Peña Lizarazo - Especialista en Derecho Urbano-Especialista Derecho Administrativo.

RESOLUCION No. 420
ARMENIA QUINDIO, DEL 03 DE MARZO DE 2022
"POR MEDIO DEL CUAL SE RESUELVE UN RECURSO DE REPOSICION
INTERPUESTO EN CONTRA DE LA RESOLUCION 002187 DEL CUATRO (04) DE
NOVIEMBRE DE 2021"

Expediente 4140-2021

4. Jorge Mario Londoño López- Ecólogo - Maestría en Desarrollo Sostenible y Medio Ambiente.
5. Geraldine Alexandra Peña Jiménez - Ingeniera geóloga - Especialista en Ingeniería Hidráulica y Ambiental
6. Jairo Daniel Hernández Jiménez - Ingeniero Ambiental y Sanitario.
7. Jorge Luis Rincón Villegas - Ingeniero Ambiental.

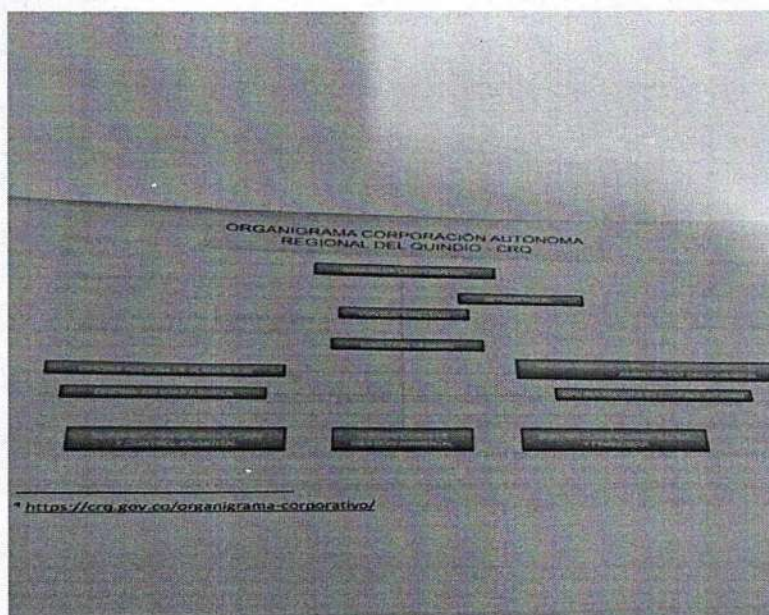
Y que además revisaron y aprobaron, valga aclarar que ninguno de los dos funcionarios de planta lo suscribe, solo revisan y aprueban:

1. Víctor Hugo González Giraldo - Jefe Oficina Asesora de Planeación
2. Jaider Lopera Soscue - Supervisor CP (identificación completamente confusa, por demás porque no hace alusión o claridad de nada aspecto a su cargo o la calidad en la que revisa y aprueba el concepto)

Llegados a este punto, es incomprensible como se justifican las demoras en la respuesta de los vertimientos por un concepto que nunca se utilizó para resolver sobre dichas solicitudes.

Por otro lado, se relacionan, en la resolución 2187 del 4 de noviembre de 2021, aunque omitiendo el nombre del grupo mencionado, pero insistiendo en el requerimiento del concepto al señor Asesor de Dirección General, Jaider Arles Lopera. Los oficios de reiteración aludidos del 14 de abril 2021, del 4 de junio de 2021 y del 12 de agosto de 2021.

No obstante, en el acto administrativo, no hay referencia alguna al concepto de ordenamiento territorial" ni al emitido por el Asesor de Dirección General. Aunque si existe uno emitido el 16 de septiembre del año 2021 por el Jefe de la Oficina Asesora Jurídica de Planeación de la Corporación Autónoma Regional del Quindío, dependencia que no existe en el organigrama de la entidad.



Bajo este entendido, no es posible saber quién emite el concepto señalado, máxime cuando este no reposa en el expediente del proceso cuandoquiera que se realizó visita al archivo de la Corporación para verificar el contenido de cada una de las carpetas, con el propósito de identificar quién suscribía dicho concepto.

Esto, por un lado, genera inseguridad jurídica, vulnera los principios de transparencia y moralidad administrativa, así como que atenta contra los derechos fundamentales del debido proceso, y de defensa.



RESOLUCION No. 420
ARMENIA QUINDIO, DEL 03 DE MARZO DE 2022
"POR MEDIO DEL CUAL SE RESUELVE UN RECURSO DE REPOSICION
INTERPUESTO EN CONTRA DE LA RESOLUCION 002187 DEL CUATRO (04) DE
NOVIEMBRE DE 2021"

Expediente 4140-2021

Ahora bien, lo que nosotros si tenemos en nuestro poder es un concepto técnico dirigido al Subdirector de Regulación y Control cuya referencia es: "Expediente radicado No. 03404-21 Gema Constructora S.A.S. Lote 56 La Zulla Calarcá Q." cuyo contenido es idéntico a lo que se expresa en la Resolución 2187 del cuatro (04) de noviembre de 2021, en el apartado relacionado con el concepto sobre determinantes ambientales. Cabe resaltar que este documento no siquiera cuenta con un número consecutivo que le permita a la entidad y/o los demás interesados identificar su trazabilidad.

Mencionada situación parece levantar un velo de duda sobre el proceder de la CRQ, sugiere errores graves en su proceder, desconfianza, incluso, mala fe. Porque qué puede pensar el contribuyente que acude a la Corporación y que, durante su trámite, la información se pierde, se confunde, se cambia, no hay claridad en las funciones de los empleados la CRQ cuando estos solicitan un documento interno y este no aparece, o aparece otro. Cuando resultan citados conceptos no solicitados en la resolución 2187 de del cuatro (04) de noviembre de dos mil veintiuno (2021), emitidos por cargos que no existen y que no se encuentran en el expediente del proceso; mientras los que si se pidieron no están referenciados en el acto administrativo, aunque si reposen en el expediente y su contenido esté plasmado en el mismo.

Deja muchas dudas y matices grises y oscuros el actuar de los funcionarios de la Corporación Autónoma Regional del Quindío.

Finalmente, es inexplicable en el auto de trámite de permiso de vertimiento que declara reunida toda la documentación e información requerida para decidir el otorgamiento o negación del permiso de vertimientos no se relaciona el concepto expedido por la "Oficina Jurídica Asesora de Planeación", que es que posteriormente fundamenta o sirve de sustento para la resolución que niega el vertimiento. Concepto que, valga la pena recordar, no reposa en el expediente físico.

4. La sentencia aludida.


En la página 12 de la resolución, se cita a la sentencia T-536 de 2009, en el siguiente fragmento:

"El ambiente sano y ecológicamente equilibrado es un derecho constitucional fundamental pues su violación atenta directamente contra la perturbación de la especie humana y, en consecuencia, con el derecho más fundamental del hombre: la vida. El derecho a la salud ya la vida son derechos fundamentales porque son esenciales al hombre, la salud se encuentra ligada al medio ambiente que le rodea y que dependiendo de las condiciones que éste le ofrezca, le permitirá desarrollarse económica y socialmente a los pueblos. garantizándoles su supervivencia. Existen unos límites tolerables de contaminación que a ser traspasado constituyen un perjuicio para el medio ambiente y la vida, que no poder ser justificables y por lo tanto exigen imponer unos conectivos"

No obstante, las buenas intenciones de apoyar con jurisprudencia el acto administrativo que carece de motivación, la referencia a este fallo profundiza esta situación, cuandoquiera que la sentencia aludida no contiene el párrafo citado, es más, no se refiere al tema medioambiental.

El problema jurídico verdadero de la sentencia de tutela traída a colación es el siguiente

"En el presente caso, Saludcoop EPS alega que la Superintendencia Nacional de Salud, mediante la expedición de las resoluciones núm. 640 y 01100 de 2008, vulneró su derecho al debido proceso administrativo, motivo por el cual solicita que, como mecanismo transitorio, se ordene inaplicar los mencionados actos administrativos, hasta que la justicia contencioso administrativa se pronuncie.



RESOLUCION No. 420
ARMENIA QUINDIO, DEL 03 DE MARZO DE 2022
"POR MEDIO DEL CUAL SE RESUELVE UN RECURSO DE REPOSICION
INTERPUESTO EN CONTRA DE LA RESOLUCION 002187 DEL CUATRO (04) DE
NOVIEMBRE DE 2021"

Expediente 4140-2021

En pocas palabras, la entidad accionante alega que la Superintendencia Nacional de Salud desconoció lo decidido en sentencia C-1041 de 2007, por cuanto, en su concepto, la Corte Constitucional () estimó que el límite del 30% de integración vertical entre las EPS y sus propias IPS no comprendía la atención de urgencias, ni tampoco el porcentaje atinente al ejercicio de derecho a la libre elección del usuario; y () acordó un plazo de un año a las EPS que excedieran el mencionado porcentaje, contado a partir del momento en que, con base en criterios objetivos, la mencionada Superintendencia le notificara a la respectiva EPS que debía ajustar su integración al 30%. Los anteriores condicionamientos, en opinión del accionante, no han sido respetados por la entidad accionada por cuanto, no ha procedido a fijar los mencionados criterios objetivos, e igualmente, ha entendido que dentro del porcentaje del 30% se deben integrar los gastos en urgencias y los casos de libre selección del usuario.

La Superintendencia Nacional de Salud, por su parte, considera que () efectivamente el fallo de la Corte afirma que el límite de integración vertical del 30% entre las EPS y sus propias IPS comprende la atención de urgencias y el derecho de los usuarios a seleccionar libremente su IPS; y) contrario a lo sostenido por Saludocop EPS, al fijo los criterios objetivos que permitan precisar el sentido y alcance de la expresión "sus propias IPS" remitiéndose para ello al artículo 260 del Código de Comercio, motivo por el cual no se presentaría vulneración alguna al derecho al debido proceso administrativo.

Puestas, así las cosas, la Sala de Revisión procederá a (i) sintetizar los principales aspectos de la parte motiva de la sentencia C- 1041 de 2007, en especial, aquellos directamente relacionados con los condicionamientos que figuran en la parte resolutive del fallo, es decir, la ratio decidendi: (ii) reiterará su jurisprudencia sobre procedencia excepcional de la acción de tutela contra actos administrativos: y(iii) resolverá el caso concreto."

En ningún momento del fallo, el tribunal constitucional hace referencia alguna al derecho a la salud o al derecho a la vida, en relación con el medioambiente.

Un argumento más para sustentar la incompetencia y la desidia para construir esta resolución que no se sostiene ni desde el contenido técnico ni desde el jurídico y que, además, es contraria a las directrices de la construcción de un acto administrativo.

III. EXHORTO PROCURADURIA

Aunado a lo anterior, solicitamos se incorpore a este recurso el documento de exhorto de la Procuraduría 14 Judicial II Ambiental y Agraria de Armenia, dirigido al señor José Manuel Cortes Orozco, Director de la Corporación Autónoma Regional del Quindío, cuyo asunto es "Exhortos-Proyecto Tesoro Campestre y otros", fechado el 9 de noviembre de 2021, suscrito por la Procuradora Mónica del Pilar Gómez Vallejo y que, exista un pronunciamiento de fondo sobre el mismo en la contestación de este recurso, cuandoquiera que se anexa como prueba y como argumento de sustento de las razones que estructuran esta solicitud de reposición.

IV.SOLICITUD.

Con fundamento en lo anterior, solicito se reponga la decisión adoptada a través de la Resolución No. 2187 del cuatro (04) de noviembre de dos mil veintiuno (2021) y se otorgue el permiso de vertimientos requerido. (...)"

V. NOTIFICACIONES.

Cualquier notificación la recibiré en la Oficina 411, Piso 4, Edificio Icono – Centro Empresarial Carrera 14 #35 N 18 de la ciudad de Armenia Quindío a los teléfonos 3182819002 y 3163704825. Correo electrónico contabilidadgemaconstructora@gmail.com

Cordialmente.



RESOLUCION No. 420
ARMENIA QUINDIO, DEL 03 DE MARZO DE 2022
"POR MEDIO DEL CUAL SE RESUELVE UN RECURSO DE REPOSICION
INTERPUESTO EN CONTRA DE LA RESOLUCION 002187 DEL CUATRO (04) DE
NOVIEMBRE DE 2021"
Expediente 4140-2021

Santiago Loaiza Jaramillo
C.C 1094927205
T.P.257723 (...)"

A raíz de lo anteriormente narrado, mediante Auto **SRCA-AAPP-513-07-12-2021** del siete (07) de diciembre del dos mil veintiuno (2021), se ordenó apertura del período probatorio dentro del recurso interpuesto en contra de la Resolución número 2187 del 04 de noviembre de 2021 "Por medio de la cual se niega un permiso de vertimiento de aguas residuales domésticas y se adoptan otras disposiciones" en el que se dispuso lo siguiente:
"(...)

ARTÍCULO PRIMERO: - **ORDENAR** la Apertura del Período Probatorio dentro del trámite del recurso de reposición radicado bajo el número 14171-21 del 22 de noviembre del año 2021, interpuesto contra la Resolución número **002187** del 4 de noviembre del año dos mil veintiuno (2021), "**POR MEDIO DE LA CUAL SE NIEGA UN PERMISO DE VERTIMIENTO DE AGUAS RESIDUALES DOMÉSTICAS PARA UNA VIVIENDA CAMPESTRE QUE SE PRETENDE CONSTRUIR EN EL PREDIO 1) LOTE DE TERRENO # 5 "EL TESORO CAMPESTRE" Y SE ADOPTAN OTRAS DISPOSICIONES**" TRAMITE DE PERMISO DE VERTIMIENTO – Exp 4140-2021, expedida por esta Autoridad Ambiental.

ARTÍCULO SEGUNDO: - **DECRETAR** de conformidad con el artículo 79 de la Ley 1437 de 2011, la práctica de las siguientes pruebas.

PRUEBAS DE PARTE: Téngase como pruebas las que se encuentran dentro del expediente y las aportadas por el recurrente los siguientes anexos:

DOCUMENTAL

1. Fotocopia Poder General otorgado mediante escritura pública número 3.785 del 19 de noviembre del año 2021.
2. Fotocopia Certificado de existencia y representación legal de la Sociedad Gema Constructora S.A.S.

DECRETAR DE OFICIO LA SIGUIENTE PRUEBA:

ARTICULO PRIMERO: Ordenar que personal adscrito a la Corporación Autónoma Regional del Quindío realice visita técnica de verificación de existencia, estado y funcionamiento del sistema de tratamiento de aguas residuales domésticas al predio denominado **LOTE DE TERRENO # 5 "EL TESORO CAMPESTRE"** ubicado en la Vereda **LA ZULIA** del Municipio de **CALARCA (Q)**, dentro del recurso de reposición radicado bajo el número 14171-21 con fecha del 22 de noviembre del año 2021, dentro del expediente **4140-2021**, en consideración a que el recurrente en su escrito manifiesta su inconformidad con la visita técnica realizada mediante acta No.46094 al proyecto urbanístico el Tesoro Campestre, el día 28 de mayo de 2021 y no haberse realizado al lote 5 objeto del trámite del permiso de vertimiento sobre el cual se realizó el pago.

Lo anterior, en virtud a la presentación del recurso de reposición frente a la resolución número 002187 del cuatro (04) de noviembre de 2021, mediante la cual se negó el permiso de vertimiento y se ordenó el archivo de solicitud del trámite de permiso de vertimiento.

ARTICULO SEGUNDO RECONÓZCASELE personería Jurídica al señor **SANTIAGO LOAIZA**

RESOLUCION No. 420
ARMENIA QUINDIO, DEL 03 DE MARZO DE 2022
"POR MEDIO DEL CUAL SE RESUELVE UN RECURSO DE REPOSICION
INTERPUESTO EN CONTRA DE LA RESOLUCION 002187 DEL CUATRO (04) DE
NOVIEMBRE DE 2021"

Expediente 4140-2021

JARAMILLO, identificado con cédula de ciudadanía número 1.094.927.205 expedida en Armenia y con tarjeta profesional No.257.723, del Consejo Superior de la Judicatura actuando en calidad de apoderado del señor **CRISTIAN CAMILO CERON ALZATE** identificado con cédula de ciudadanía N° 1.094.943.027 quien actúa en calidad de Representante Legal de la Sociedad **GEMA CONSTRUCTORA S.A.S** identificada con el NIT N° 901083488-4, y a su vez como apoderado de la señora **ZULMA RAMIREZ LONDOÑO** identificada con cédula de ciudadanía N° 24.569.737 y de la sociedad **AGROPECUARIA ARL S.A.S.** identificada con el NIT N° 901-389.977-9 ambas COPROPIETARIAS del predio denominado **1) LOTE DE TERRENO #5 "EL TESORO CAMPESTRE"** ubicado en la Vereda **LA ZULIA** del Municipio de **CALARCA (Q)**, identificado con matrícula inmobiliaria N° 282-43746.

ARTICULO TERCERO: El período probatorio tendrá un término de treinta (30) días hábiles contados a partir del día nueve (09) de diciembre del año 2021 y vence el día veinte (20) de enero del año 2022.

ARTICULO CUARTO: Comunicar del presente Auto al señor **SANTIAGO LOAIZA JARAMILLO**, identificado con cédula de ciudadanía número 1.094.927.205 expedida en Armenia y con tarjeta profesional No.257.723, del Consejo Superior de la Judicatura actuando en calidad de apoderado del señor **CRISTIAN CAMILO CERON ALZATE** identificado con cédula de ciudadanía N° 1.094.943.027 quien actúa en calidad de Representante Legal de la Sociedad **GEMA CONSTRUCTORA S.A.S** identificada con el NIT N° 901083488-4, y a su vez como apoderado de la señora **ZULMA RAMIREZ LONDOÑO** identificada con cédula de ciudadanía N° 24.569.737 y de la sociedad **AGROPECUARIA ARL S.A.S.** identificada con el NIT N° 901-389.977-9 ambas COPROPIETARIAS del predio denominado **1) LOTE DE TERRENO #5 "EL TESORO CAMPESTRE"** ubicado en la Vereda **LA ZULIA** del Municipio de **CALARCA (Q).**"

Incorporar como material probatorio, las pruebas documentales aportadas por el Recurrente, y se tendrá en consideración toda la documentación que reposa en el expediente 4140 de 2021 la cual será analizada de manera integral. Dentro de las pruebas documentales se aportó poder especial conferido por el señor **CRISTIAN CAMILO CERON ALZATE** identificado con cédula de ciudadanía N° 1.094.943.027 quien actúa en calidad de Representante Legal de la Sociedad **GEMA CONSTRUCTORA S.A.S** identificada con el NIT N° 901083488-4, y a su vez como apoderado de la señora **ZULMA RAMIREZ LONDOÑO** identificada con cédula de ciudadanía N° 24.569.737 y de la sociedad **AGROPECUARIA ARL S.A.S.** identificada con el NIT N° 901-389.977-9 ambas COPROPIETARIAS del predio, al señor **SANTIAGO LOAIZA JARAMILLO**, identificado con cédula de ciudadanía número 1.094.927.205 expedida en Armenia y con tarjeta profesional No.257.723, del Consejo Superior de la Judicatura.

CONSIDERACIONES DE LA SUBDIRECCIÓN DE REGULACIÓN Y CONTROL AMBIENTAL

Atendiendo lo expuesto en el recurso, se busca ejercer los principios de justicia, equidad, debido proceso, celeridad administrativa, evidenciando que efectivamente se notificó el día el día 09 de noviembre de 2021 a través de correo electrónico gerenciagemaconstructora@gmail.com al señor **CRISTIAN CAMILO CERON ALZATE** identificado con cédula de ciudadanía N° 1.094.943.027 quien actúa en calidad de REPRESENTANTE LEGAL de la sociedad **GEMA CONSTRUCTORA S.A.S.**, mediante radicado 17600, sin embargo es pertinente aclarar que la Resolución número 2187 del 04 de noviembre del año 2021, por medio de la cual se declara la negación del permiso de vertimiento y se ordena el archivo del trámite, se encuentra debidamente expedida, con los requisitos de forma y procedimentales que exige la ley en la documentación que reposa en el expediente.



RESOLUCION No. 420
ARMENIA QUINDIO, DEL 03 DE MARZO DE 2022
"POR MEDIO DEL CUAL SE RESUELVE UN RECURSO DE REPOSICION
INTERPUESTO EN CONTRA DE LA RESOLUCION 002187 DEL CUATRO (04) DE
NOVIEMBRE DE 2021"

Expediente 4140-2021

Ahora bien, llevado a cabo un análisis jurídico a la sustentación de los numerales de la solicitud del recurso allegado a la Subdirección de Regulación y Control Ambiental, me permito pronunciarme de acuerdo a lo siguiente:

Contra el argumento "1": "cuenta con un área de 1.094 metros cuadrados, densidad que no cumple con lo establecido para predios ubicados en suelo suburbano"

En cuanto a la afirmación de que el " lote # 5 si cumple con la densidad exigida mediante Resolución 720 de 2010 de la Corporación Autónoma Regional del Quindío aplicable al proyecto el Tesoro Campestre, en esta se indica que la densidad permitida es de 4 viviendas por hectárea, la cual supone infinitas posibilidades de tamaños de lote, pues no restringe la extensión mínima de cada uno de ellos; normatividad que fue tomada en cuenta por la autoridad competente al momento de expedición de la licencia de parcelación sobre el lote de mayor extensión identificado con el folio de matrícula inmobiliaria número 282-7892, con una extensión de 48 hectáreas 4,457 metros cuadrados".

Al respecto es preciso indicar al recurrente que si bien es cierto en la resolución 720 de 2010 expedida por esta autoridad ambiental contempla 4 viviendas por hectárea también es cierto que la Resolución 1774 del 19 de junio de 2018 "Por medio del cual se adopta el documento para la definición de la extensión máxima de los corredores viales suburbanos de los municipios del departamento del Quindío" en la parte resolutive en su artículo segundo dispuso: "Comunicar, a todos los Municipios de la Jurisdicción del Departamento del Quindío, el presente Acto Administrativo para que sean tenidos en cuenta para su aplicación inmediata en la formulación y/o actualización de los planes de ordenamiento territorial correspondiente." ajustada con la resolución 3088 del 10 de octubre de 2018, que en el anexo técnico en su numeral 10.1.4 dispone las "Densidades máximas de construcción, donde establece la extensión máxima para construcción de suelos suburbanos así:

"10.1.4 Densidades máximas de construcción

Una vez concertados los tramos que cumplen con uso suburbano, tanto en extensión como en el ancho máximo que permite la norma de 300 metros, si así lo determina el Municipio, los proyectos de parcelación que sean viables según los lineamientos generales y específicos anteriormente citados, deberán cumplir con las densidades máximas de construcción en cumplimiento del numeral 31 del artículo 31 de la ley 99 de 1993:

Se entiende por densidad máxima de vivienda suburbana, el número de viviendas por unidad de área bruta, medida en hectáreas.

. Para vivienda campestre no podrá ser mayor a 4 viviendas/Ha neta (Lotes de 2500 metros cuadrados). Se entiende como área neta la resultante de descontar del área bruta, áreas para la localización de infraestructura para el sistema principal y de transporte, las redes primarias de servicios públicos y las áreas de conservación y protección de los recursos naturales y paisajísticos; el predio no podrá ser inferior a 2 hectáreas (Unidad Mínima de Actuación) y no menos de 70% del área del proyecto deberá quedar en vegetación nativa.

. Lo anterior indica que cada parcela de 2500 metros deberá cumplir los siguientes aspectos:

El área bruta de la parcela destinada a la ocupación, no podrá superar el 30%,

Para fines de protección del paisaje rural, se deberá garantizar que el 70% del área bruta de la parcela será para la vegetación nativa, de tal forma que permita crear o mantener una funcionalidad ecológica con el fin de proteger o conservar la biodiversidad local y regional.



RESOLUCION No. 420
ARMENIA QUINDIO, DEL 03 DE MARZO DE 2022
"POR MEDIO DEL CUAL SE RESUELVE UN RECURSO DE REPOSICION
INTERPUESTO EN CONTRA DE LA RESOLUCION 002187 DEL CUATRO (04) DE
NOVIEMBRE DE 2021"

Expediente 4140-2021

- Para otro uso, el predio no podrá ser inferior a 2 hectáreas y no menos de 70% del área del proyecto deberá quedar en vegetación nativa.

Definición Extensión Máxima de Corredores Vales Suburbanus Quindio"

Respecto al "INSTRUCTIVO PARA ATENDER SOLICITUDES DE PERMISO DE VERTIMIENTO", que cita el recurrente y trae como ejemplo algunos permisos otorgados, es preciso indicar que en su momento fue aplicado, sin embargo esta autoridad ambiental no puede desconocer las determinantes ambientales señaladas por la normatividad vigente, tal y como se indicó líneas atrás.

Con relación a los artículos 87 y 88 de la Ley 1437 de 2011 que cita el recurrente, es preciso indicar que la Subdirección en ningún momento ha puesto en duda la legalidad de los actos administrativos expedidos por el ente territorial, como también es claro que **"la competencia de esta subdirección está dada únicamente para determinar la viabilidad del sistema de tratamiento de aguas residuales que se puedan generar; pero no para autorizar o negar construcciones, pues eso corresponde a otras autoridades"**, sin embargo es pertinente hacer mención a la normatividad especial que regula el procedimiento para la obtención del permiso de vertimiento; esto es, El Decreto 1076 de 2015 el cual compiló el Decreto 3930 de 2010 y este último a su vez fue modificado parcialmente por el Decreto 050 de 2018.

En la citada norma se establece en el artículo 2.2.3.3.5.1 que todas las personas naturales o jurídicas que tengan una actividad o servicio que genere vertimientos a las aguas superficiales, marinas o al suelo, deberán solicitar y tramitar el permiso de vertimiento ante la autoridad ambiental competente, para este caso en particular por tratarse de un predio ubicado en el Departamento del Quindío, este trámite sería ante la Corporación Autónoma Regional del Quindío.

Tras este requerimiento para las personas que cumplan con la condición enunciada en el párrafo anterior, el artículo 2.2.3.3.5.2 del mismo Decreto establece cuales son los requisitos que el usuario solicitante deberá tener en cuenta para presentar la solicitud. La verificación de estos documentos denominada lista de chequeo inicial da lugar a la expedición del auto de iniciación del trámite en el que dispone dar inicio a la actuación administrativa de solicitud de permiso de vertimiento, para el posterior análisis a toda la documentación aportada en concordancia con lo evidenciado en campo.

En el párrafo primero del mismo artículo se establece:

"(...)

Parágrafo 1. *En todo caso cuando no exista compatibilidad entre los usos del suelo y las determinantes ambientales establecidas por la autoridad ambiental competente para el Ordenamiento Territorial, estas últimas de acuerdo con el artículo 10 de la Ley 388 de 1997 o la norma que lo modifique, adicione o sustituya, prevalecerán sobre los primeros (...)"*

De conformidad con esta disposición la cual se encuentra establecida en la norma que regula los procedimientos que se deben tener en cuenta para la obtención del permiso de vertimiento, es preciso anotar, que los análisis a los documentos aportados deberán ser realizados bajo los parámetros establecidos en la misma, veamos, dentro de los requisitos que debe aportar el usuario a la solicitud de permiso de vertimiento se encuentra el concepto uso de suelos expedido por la autoridad competente, con este documento esta Corporación entra a analizar los tipos de suelo y las posibles determinantes con las que aplican al predio con el fin de preservar y proteger el medio ambiente.



RESOLUCION No. 420
ARMENIA QUINDIO, DEL 03 DE MARZO DE 2022
"POR MEDIO DEL CUAL SE RESUELVE UN RECURSO DE REPOSICION
INTERPUESTO EN CONTRA DE LA RESOLUCION 002187 DEL CUATRO (04) DE
NOVIEMBRE DE 2021"

Expediente 4140-2021

De los análisis que arrojen los estudios del uso de suelo de los predios objeto de trámite, se entra a determinar la compatibilidad de los proyectos a ejecutar, es decir, si la actividad que genera o pretende generar las aguas residuales se encuentra permitida de acuerdo a las condiciones del suelo o más específico que cumplan con las determinantes ambientales establecidas, las cuales prevalecerán sobre las demás disposiciones.


Así mismo es necesario precisar que para el análisis realizado al predio **LOTE DE TERRENO # 5 "EL TESORO CAMPESTRE"** ubicado en la **VEREDA LA ZULIA**, del municipio de **CALARCA QUINDIO** se contó con el apoyo de la Oficina Asesora de Planeación de la CRQ., con quienes se identificó que el predio hace parte de suelo Suburbano del municipio de Calarcá Q., y el predio **NO CUMPLE** con la determinante establecida por la Corporación Autónoma Regional del Quindío en cumplimiento del artículo 31 numeral 31 de la ley 99 de 1993, donde determina que las Corporaciones Autónomas Regionales son competentes para determinar la densidad máxima de construcción de vivienda en suelo suburbano, además observa esta Subdirección que no se generan situaciones jurídicas consolidadas ni preexistencias, por el contrario, se observa la división material sobre un tipo de suelo suburbano. Situación que presuntamente no fue tomada en cuenta en la expedición de las actuaciones administrativas emitidas por la Alcaldía Municipal de Calarcá, al desconocer que el predio se encuentra en área Suburbana.

Finalmente en estudio de un caso similar, respecto a una negación de un permiso de vertimientos para el proyecto La Fontana, ubicado en el municipio de Circasia (Q), el tribunal administrativo del Quindío en sentencia No. 001-2021-035 del (04) de marzo del 2021, se manifestó respecto al proceder de la autoridad ambiental, en estudio de las determinantes ambientales, en especial, lo referente a las densidades contenidas en la resolución 720 de 2010; situación sobre la cual se advierte un conflicto en el expediente en estudio, tanto desde el ordenamiento, como en la licencia allegada.

En conclusión, las razones que respaldan la decisión contenida en la Resolución 308 de 2019 no denotan una violación al debido proceso en tanto la referencia que la autoridad ambiental hizo sobre las licencias urbanísticas otorgadas a la Sociedad Top Flight tuvo lugar ante la imperiosa necesidad de establecer el cumplimiento de las políticas de conservación del medio ambiente, encontrando que el predio no satisface lo establecido en la Resolución 720 de 2010 expedida por la misma autoridad ambiental para fijar las determinantes de todos los municipios del Departamento del Quindío, concretamente en lo relacionado con las densidades máximas de vivienda suburbana. Igualmente no se puede pasar por alto que la revisión que la CRQ efectuó sobre la vigencia de las licencias, tenía como objeto establecer la incidencia frente a la declaratoria del área protegida como Distrito de Conservación de Suelos Barbas Bremen y que la llevó a concluir la inexistencia de una situación consolidada.

De lo expuesto no logra advertir la Sala que la autoridad ambiental con la expedición del acto se hubiese arrogado la función de hacer un juicio de legalidad sobre las licencias, en los términos argüidos por la parte actora, porque aunque identificó una posible transgresión de la normatividad ambiental, su decisión en nada afectó las habilitaciones dadas por el municipio de Circasia y en este sentido lo que dispuso fue remitir la decisión al ente territorial, a la Procuraduría Provincial para asuntos Ambientales y a su propia oficina jurídica para que desplegaran las actuaciones respectivas acorde con sus competencias.

En cuanto a lo expresado por el recurrente respecto a la extensión mínima para vivienda suburbana de dos mil quinientos metros cuadrados (2.500 m²), no es cierto que haya una equivalencia errónea y mucho menos arbitraria, es una determinante ambiental contemplada en las resoluciones 720 de 2010 que Para vivienda campestre no podrá ser mayor a 4 viviendas/Ha neta y que en las resoluciones Nos 1774 del 19 de junio de 2018 y 3088 del 10 de octubre de 2018, surgieron como complemento de la resolución 720 de 2010, las cuales establecen los lineamientos que se deben seguir para tramitar licencias de parcelación, las cuales deben ser tenidas en cuenta para la evaluación de las solicitudes de permisos de vertimiento, y en este caso para el Proyecto El



RESOLUCION No. 420
ARMENIA QUINDIO, DEL 03 DE MARZO DE 2022
"POR MEDIO DEL CUAL SE RESUELVE UN RECURSO DE REPOSICION
INTERPUESTO EN CONTRA DE LA RESOLUCION 002187 DEL CUATRO (04) DE
NOVIEMBRE DE 2021"

Expediente 4140-2021

Tesoro Campestre, puesto que se encuentran vigentes y no tiene asidero jurídico lo indicado por el recurrente al expresar en su escrito que las citadas resoluciones Nos 1774 del 19 de junio de 2018 ajustada con la resolución 3088 del 10 de octubre de 2018 fueron expedidas de manera posterior a la radicación en legal y debida forma de la solicitud de licencia de parcelación del Proyecto, NO es cierto, dado que los actos administrativos que el mismo recurrente cita estos es:

1. Resolución No. 363 del 28 de diciembre de 2018 "Por la cual se otorga licencia de subdivisión y parcelación", modificada mediante Resolución 067 del 8 de abril de 2019, aclarada mediante Resolución No. 323 del 5 de noviembre de 2019, la cual ha sido ejecutada en un 100%
2. Permiso de movimiento de tierras No. 010-19 del 25 de junio de 2019, el cual ha sido ejecutado en un 100%.
3. Resolución No. 010 del 3 de febrero de 2020, "Por la cual se otorga una Licencia de Construcción en la modalidad cerramiento", la cual ha sido ejecutada en un 100%.
4. Resolución No. 006 del 1 de septiembre de 2020, por medio de la cual se otorga una "Aprobación de planos de propiedad horizontal".

No son posteriores a las resoluciones Nos 1774 del 19 de junio de 2018 y 3088 del 10 de octubre de 2018, además como consignó con antelación, esta autoridad ambiental no hace ningún análisis a la legalidad de los actos administrativos expedidos por la entidad territorial del municipio de Calarcá, sino, que se atiene por disposición legal a las determinantes ambientales que en el caso en estudio no se cumplen y la solicitud del trámite del permiso de vertimiento para el Lote #5 se realizó el día 14 de abril del año 2021, posterior a la expedición de las resoluciones 1774 y 3088 de 2018. Con respecto a la aplicación de que su contenido es únicamente *para los predios ubicados en los corredores suburbanos y no en el suelo suburbano*, no es cierto, dado que en el precitado documento tecnico numeral 10.1.4 de la resolución 3088 del 10 de octubre de 2018 contempla las Densidades máximas de construcción, donde se establece la extensión máxima para construcción de suelos suburbanos.

Finalmente la conclusión que hace el recurrente en cuanto a que: *"el lote objeto de solicitud, como el de mayor extensión sometido a parcelación, cumplen con la densidad de 4 viviendas por hectárea establecida por la Corporación Autónoma Regional del Quindío en la Resolución 720 de 2010, normatividad que fue tenida en cuenta por la autoridad competente al momento de expedición de la licencia de parcelación reiteradamente aludida,"* esta subdirección se permite informar que el lote #5 **no cumple con la densidad** y se le reitera al recurrente que la solicitud del trámite del permiso de vertimiento se realizó el día 14 de abril del año 2021, posterior a la expedición de las resoluciones 1774 y 3088 de 2018 en las cuales se contempla lo relacionado a las densidades para vivienda suburbana y se encuentran vigentes, al igual que normas sobre la materia y que evidentemente es violatorio de las densidades mínimas dispuestas para vivienda suburbana contemplada en el Decreto 3600 de 2007 *"Por el cual se reglamentan las disposiciones de las Leyes 99 de 1993 y 388 de 1997 relativas a las determinantes de ordenamiento del suelo rural y al desarrollo de actuaciones urbanísticas de parcelación y edificación en este tipo de suelo y se adoptan otras disposiciones"*. Hoy compilado por el Decreto 1077 de 2015, Norma vigente y que brinda disposiciones para las actuaciones urbanísticas.

II. Respecto de las deficiencias del acto administrativo.

1. **En cuanto a la identificación del inmueble**, es cierto parcialmente dado que el ingeniero ambiental realizó la visita al proyecto, más no al lote # 5, razón por la cual se abrió período probatorio a través del auto **SRCA-AAPP-513-07-12-2021 DEL SIETE (07) DE DICIEMBRE DEL DOS MIL VEINTIUNO (2021)** precisamente para hacer visita de campo al lote # 5 en la que se evidencio lo siguiente:

Que el Ingeniero Ambiental **DANIEL JARAMILLO GOMEZ**, funcionario de la Subdirección de Regulación y Control Ambiental de la C.R.Q. elaboró el informe de visita técnica No. 51645 realizada el día 19 de enero del año 2022 al predio denominado: **LOTE DE TERRENO #5 "EL**



RESOLUCION No. 420
ARMENIA QUINDIO, DEL 03 DE MARZO DE 2022
"POR MEDIO DEL CUAL SE RESUELVE UN RECURSO DE REPOSICION
INTERPUESTO EN CONTRA DE LA RESOLUCION 002187 DEL CUATRO (04) DE
NOVIEMBRE DE 2021"

Expediente 4140-2021

TESORO CAMPESTRE" ubicado en la Vereda **LA ZULIA** del Municipio de **CALARCA (Q)**, en la cual se evidenció lo siguiente:

"Lote 5, sin construir, se pretende desarrollar vivienda familiar, se instalará STARD en prefabricado de 1000 litros, contará con trampa de grasas, tanque séptico, FAFA, y la disposición final se realizará al suelo mediante pozo de absorción.

El lote no se ve afectado por áreas de nacimientos o retiros a cuerpos de agua.

En el lote no se evidencia afectaciones ambientales."

Que para el día 20 de enero del año 2022, el Ingeniero Ambiental **DANIEL JARAMILLO GOMEZ** funcionario de la Subdirección de Regulación y Control Ambiental de la C.R.Q., evaluó técnica y ambientalmente la documentación allegada por el usuario y emitió concepto técnico para trámite de permiso de vertimientos, en el cual concluyó lo siguiente:

"Como resultado de la evaluación técnica de la documentación contenida en el expediente 4140 DE 2021 y de lo encontrado en la mencionada visita técnica, se considera viable técnicamente avalar el sistema de tratamiento propuesto como solución individual de saneamiento de las Aguas Residuales Domésticas al predio Lote 5 Condominio Tesoro Campestre ubicado en la Vereda La Zulia del Municipio de Calarcá (Q.), Matrícula Inmobiliaria No. 282-43746 y ficha catastral No. 000100030124000, lo anterior teniendo como base la capacidad de las unidades del STARD propuesto para el predio, para lo cual la contribución de aguas residuales debe ser generada hasta por 6 contribuyentes permanentes y demás aspectos aquí mencionados, sin embargo, el otorgamiento del permiso está sujeto a la evaluación jurídica integral de la documentación, al análisis de compatibilidad de uso del suelo, y los demás que el profesional asignado determine."

No es cierto que el Acto administrativo carezca de la ubicación del predio, toda vez que en el mismo se hace referencia a la visita No.46457 del 23 de junio del 2021 realizada por el equipo técnico de la Corporación Autónoma Regional del Quindío, mediante la cual se pronunció sobre la existencia de las Determinantes Ambientales y Ordenamiento Territorial.

2. Respecto a las **incongruencias de procedimiento**, Tampoco es cierto que el acto administrativo por medio del cual se negó el permiso, esto es, la resolución 2187 del cuatro (04) de noviembre de dos mil veintiuno (2021) correspondiente al predio denominado **LOTE DE TERRENO #5 "EL TESORO CAMPESTRE"** ubicado en la Vereda **LA ZULIA** del Municipio de **CALARCA (Q)**, identificado con matrícula inmobiliaria N° **282-43746**, carezca de fundamentos, toda vez que el motivo de la negación como se ha hecho mención fue el incumplimiento de una de las determinantes ambientales al no cumplir con las densidades.
3. En cuanto **al Concepto del "grupo de ordenamiento territorial" o de la Oficina Asesora Jurídica de Planeación de la Corporación Autónoma Regional del Quindío.**

Efectivamente esta Subdirección envió varios oficios al señor Jaidier Arles Lopera Soscue en los que se solicitó concepto frente al análisis de determinantes ambientales y compatibilidades del uso del suelo, en consideración a la calidad de profesionales que lo integran. Y en momento alguno esta autoridad ambiental ha dilatado el trámite solicitado.

Respecto a los oficios internos que alude el recurrente en el que indica que el concepto emitido del día 16 de septiembre de 2021, no fue tenido en cuenta por esta Subdirección, No es cierta dicha afirmación, ya que en el acto administrativo que negó el permiso de vertimiento con radicado número 4140-2021 el concepto sobre determinantes ambientales y de ordenamiento territorial que emitió la Oficina Asesora Jurídica de Planeación de la Corporación Autónoma




RESOLUCION No. 420
ARMENIA QUINDIO, DEL 03 DE MARZO DE 2022
"POR MEDIO DEL CUAL SE RESUELVE UN RECURSO DE REPOSICION
INTERPUESTO EN CONTRA DE LA RESOLUCION 002187 DEL CUATRO (04) DE
NOVIEMBRE DE 2021"

Expediente 4140-2021

Regional del Quindío y el grupo de profesionales que lo suscriben si se hace referencia en el acto administrativo.

Se reitera que el concepto sobre determinantes ambientales y de ordenamiento territorial que emitió la Oficina Asesora Jurídica de Planeación de la Corporación Autónoma Regional del Quindío del día 16 de septiembre de 2021 si se menciona en la resolución número 2187 04 de noviembre de 2021. Y no es cierto que la Oficina Asesora Jurídica de Planeación no se encuentre dentro del Organigrama de la Entidad como puede evidenciarse en la foto que adjunta el recurrente dentro del recurso.



Con extrañeza esta subdirección recibe lo expuesto por el recurrente al indicar que desconoce quien suscribió el concepto del día 16 de septiembre de 2021, suscrito por la Oficina Asesora Jurídica de Planeación de la Corporación Autónoma Regional del Quindío y el grupo de profesionales, dado que a lo largo del escrito del recurso cuestiona y señala los nombres de quienes lo suscribieron.

Esta autoridad ambiental en aras de garantizar el debido proceso que rige las actuaciones administrativas según lo estipulado en el artículo 29 de la Carta política, esta Subdirección se manifiesta de la siguiente manera:

Que es de gran importancia traer a colación el artículo 29 de la Carta Magna, que consagra el derecho fundamental al debido proceso así:

"ARTICULO 29. *El debido proceso se aplicará a toda clase de actuaciones judiciales y administrativas.*

Nadie podrá ser juzgado sino conforme a leyes preexistentes al acto que se le imputa, ante juez o tribunal competente y con observancia de la plenitud de las formas propias de cada juicio.

En materia penal, la ley permisiva o favorable, aun cuando sea posterior, se aplicará de preferencia a la restrictiva o desfavorable.



RESOLUCION No. 420
ARMENIA QUINDIO, DEL 03 DE MARZO DE 2022
"POR MEDIO DEL CUAL SE RESUELVE UN RECURSO DE REPOSICION
INTERPUESTO EN CONTRA DE LA RESOLUCION 002187 DEL CUATRO (04) DE
NOVIEMBRE DE 2021"

Expediente 4140-2021

Toda persona se presume inocente mientras no se la haya declarado judicialmente culpable. Quien sea sindicado tiene derecho a la defensa y a la asistencia de un abogado escogido por él, o de oficio, durante la investigación y el juzgamiento; a un debido proceso público sin dilaciones injustificadas; a presentar pruebas y a controvertir las que se alleguen en su contra; a impugnar la sentencia condenatoria, y a no ser juzgado dos veces por el mismo hecho.

Es nula, de pleno derecho, la prueba obtenida con violación del debido proceso."

Finalmente esta Subdirección de Regulación y Control Ambiental es respetuosa del debido proceso y observa el procedimiento previsto para estudiar el trámite de permiso de vertimientos, para que los usuarios hagan uso del derecho de defensa y contradicción, tal y como lo hizo el recurrente y que es objeto de estudio en esta instancia procesal.

Es cierto que mediante comunicados internos esta Subdirección, solicitó al Asesor de Dirección General y al grupo de apoyo para que emitiera concepto sobre determinantes ambientales y de ordenamiento territorial cuya referencia fue el expediente con radicado número 3404-2021 quienes hicieron el análisis del predio en general, tanto es así que de manera puntual indican en el concepto los lotes que se encuentran dentro del predio EL TESORO ubicado en la vereda LA ZULIA, en cuya visita se evidenció que algunos lotes se encuentran afectados por encontrarse en suelos de protección, esto es, dentro de zona de influencia por nacimientos, drenajes y pendientes, para lo cual dentro de cada acto administrativo se consideró pertinente traer apartes del mismo dado que tiene relación con determinantes ambientales adoptadas mediante la precitada Resolución 720 de 2010 expedida por esta autoridad ambiental mediante la cual fija las determinantes para todos los municipios del Departamento del Quindío y que en las resoluciones Nos 1774 del 19 de junio de 2018 ajustada con la resolución 3088 del 10 de octubre de 2018, surgieron como complemento de la resolución 720 de 2010, las cuales establecen los lineamientos que se deben seguir para tramitar licencias de parcelación, el procedimiento para el trámite de licencias de parcelación entre otros, las cuales deben ser tenidas en cuenta para la evaluación de las solicitudes de permisos de vertimiento.

Con relación a La sentencia aludida.

En la página 12 de la resolución, se cita a la sentencia T-536 de 2009.

Es cierto que en el acto administrativo correspondiente al expediente con radicado número 4140-2021 se cita la sentencia T-536 de 2009, y que el problema jurídico de la sentencia que se cita en la resolución, corresponde a la tutela presentada por la EPS Saludcoop en contra de la Superintendencia Nacional de Salud, como también es cierto que en la resolución número 2187 del 04 de noviembre de 2021 se trae a colación el siguiente fragmento:

"El ambiente sano y ecológicamente equilibrado es un derecho constitucional fundamental pues su violación atenta directamente contra la perturbación de la especie humana y, en consecuencia, con el derecho más fundamental del hombre: la vida. El derecho a la salud ya la vida son derechos fundamentales porque son esenciales al hombre, la salud se encuentra ligada al medio ambiente que le rodea y que dependiendo de las condiciones que éste le ofrezca, le permitirá desarrollarse económica y socialmente a los pueblos. garantizándoles su supervivencia. Existen unos límites tolerables de contaminación que a ser traspasado constituyen un perjuicio para el medio ambiente y la vida, que no poder ser justificables y por lo tanto exigen imponer unos conectivos"

El cual corresponde a la Sentencia T 536 de 1992 "DERECHO AL AMBIENTE SANO" y por error de digitación en el año de la Sentencia se puso T-536 de 2009.

No es cierto que el acto administrativo mediante el cual se negó el permiso de vertimiento para el predio denominado **LOTE DE TERRENO #5 "EL TESORO CAMPESTRE"** ubicado en la Vereda LA

RESOLUCION No. 420
ARMENIA QUINDIO, DEL 03 DE MARZO DE 2022
"POR MEDIO DEL CUAL SE RESUELVE UN RECURSO DE REPOSICION
INTERPUESTO EN CONTRA DE LA RESOLUCION 002187 DEL CUATRO (04) DE
NOVIEMBRE DE 2021"

Expediente 4140-2021

ZULIA del Municipio de CALARCA (Q, carezca de motivación, toda vez que notoriamente se encuentra fundamentado en normas legales que sirvieron de base para negar el trámite solicitado y no es un argumento que por un error de digitación en la citada sentencia, se afirme que el acto carezca de motivación, puesto que el párrafo citado si corresponde al derecho a un ambiente sano y se encuentra dentro de la Sentencia T 536 de 1992.

III. Con relación al EXHORTO PROCURADURIA

Que dentro del oficio del recurso con Radicado número 14171-21 de fecha 22 de noviembre de 2021 el recurrente señor SANTIAGO LOAIZA JARAMILLO, solicita *"se incorpore el documento de exhorto de la Procuraduría 14 Judicial II Ambiental y Agraria de Armenia, dirigido al señor José Manuel Cortes Orozco, Director de la Corporación Autónoma Regional del Quindío, cuyo asunto es "Exhortos- Proyecto Tesoro Campestre y otros", fechado el 9 de noviembre de 2021, pronunciamiento de fondo sobre el mismo en la contestación de este recurso, cuandoquiera que se anexa como prueba y como argumento de sustento de las razones que estructuran esta solicitud de reposición."*

Que mediante oficio con radicado No.13610-21 de fecha 09 de noviembre de 2021, la señora Mónica del Pilar Gómez Vallejo, Procuradora 14 Judicial II Ambiental y Agraria de Armenia, informa al señor Director de la Corporación Autónoma Regional del Quindío, señor José Manuel Cortes Orozco, y al Secretario de Planeación del municipio de Calarcá señor Alexander Muñoz Agudelo la solicitud presentada por el señor Cristian Camilo Cerón Álzate y su socia la señora Karina Álzate Quintero, VIGILANCIA ESPECIAL frente a 61 solicitudes de permiso de vertimiento presentadas con respecto del proyecto Tesoro Campestre en el municipio de Calarcá.

En el citado oficio se relacionan varios documentos mediante los cuales la procuradora 14 Judicial II Ambiental y Agraria indica que procedió analizar y cotejar los documentos relacionados y así lo hizo.

Finalmente, y ante la solicitud de VIGILANCIA ESPECIAL efectuado por el señor Cristian Camilo Cerón Álzate y su socia la señora Karina Álzate Quintero, la señora Mónica del Pilar Gómez Vallejo, Procuradora 14 Judicial II Ambiental y Agraria de Armenia, con base en las facultades legales y constitucionales solicita a esta autoridad ambiental los exhortos 1, 4 y 5 lo siguiente:

"(...)

1. **EXHORTAR** a la Corporación Autónoma Regional del Quindío, para que, revise las decisiones sobre los permisos de vertimientos contenidas en las Resoluciones No.2029 del 22 de octubre y No.2030 del 23 de octubre de 2021 de acuerdo con las consideraciones expuestas, en el sentido de si las determinantes ambientales: Área de influencia por Nacimientos, Área de influencia por drenajes, Pendientes y Densidades, aplican en la totalidad de cada uno los 61 lotes que son objeto de solicitud de permiso de vertimiento. Este exhorto se extiende a todas las peticiones que se hayan presentado sobre el proyecto de Tesoro campestre, independientemente que estén decididas o por decidir.

Al respecto se indica que con base en la visita técnica realizada el día 23 de junio de 2021 consignada en el acta No.46457, a través de la cual se recolectó información de carácter ambiental, en el predio la Zulia vereda la Floresta del municipio de Calarcá, el grupo técnico que realizó la visita de manera puntual indicó en el **Concepto Técnico Determinantes Ambientales y Ordenamiento Territorial- Proyecto Tesoro Campestre**, los lotes que se encuentran dentro de zona de influencia por nacimientos y zona de influencia por drenajes, y así quedo consignado en cada uno de los actos administrativos que resolvieron las 61 solicitudes de permiso de vertimientos, con relación a **las pendientes** en la página 26 de dicho concepto se establecieron los lotes que son parcialmente afectados por pendientes superiores al 30%, así las cosas se tiene que se dio cumplimiento con esta solicitud.



RESOLUCION No. 420
ARMENIA QUINDIO, DEL 03 DE MARZO DE 2022
"POR MEDIO DEL CUAL SE RESUELVE UN RECURSO DE REPOSICION
INTERPUESTO EN CONTRA DE LA RESOLUCION 002187 DEL CUATRO (04) DE
NOVIEMBRE DE 2021"

Expediente 4140-2021


2. **EXHORTAR** a la Corporación Autónoma Regional del Quindío, para que, al momento de decidir sobre cualquier solicitud de permiso, concesión, autorización, licencia ambiental o cualquier otro instrumento de manejo ambiental, examine y aplique las **determinantes ambientales** de manera independiente para cada solicitud que se esté analizando, verificando si la mismas cobijan todo o parte del predio objeto de la solicitud.

Como se indicó líneas atrás, las determinantes ambientales se aplicaron de manera individual a cada solicitud de trámite de permiso de vertimientos para el proyecto el tesoro campestre y se expidieron los actos administrativos para cada una de las solicitudes y precisamente esta Subdirección abrió período probatorio para que personal adscrito a la Corporación Autónoma Regional del Quindío realice visita técnica de verificación de existencia, estado y funcionamiento del sistema de tratamiento de aguas residuales domésticas al predio denominado **LOTE DE TERRENO #5 "EL TESORO CAMPESTRE"** ubicado en la Vereda **LA ZULIA** del Municipio de **CALARCA Q.**, una vez el apoderado del señor **CRISTIAN CAMILO CERÓN** Representante Legal de la Sociedad **GEMA CONSTRUCTORA S.A.S** identificada con el NIT N° 901083488-4, sociedad propietaria del predio denuncia su desacuerdo con la visita técnica realizada mediante acta No.46094, por el ingeniero ambiental Daniel Jaramillo Gómez al proyecto urbanístico el Tesoro Campestre, el día 28 de mayo de 2021 por no haberse realizado al lote sobre el que se solicitó el permiso de vertimiento, sobre el cual se realizó el pago, sino al proyecto en general. De esta manera se dio cumplimiento con este segundo exhorto.

3. **EXHORTAR** a la Corporación Autónoma Regional del Quindío, en el marco de la competencia que tiene en virtud del numeral 31 del Artículo 31 de la ley 99 de 1993, para que proceda con la celeridad que el caso amerita, a revisar las densidades del suelo suburbano que no hagan parte de los corredores suburbanos y en caso de que estos también requieran revisión, proceder de conformidad. Lo anterior, con el fin que sean incluidas por los municipios en los ajustes y actualizaciones que realicen de sus planes de ordenamiento territorial. (...)"

Acerca de esta solicitud, esta autoridad ambiental revisó las densidades de cada uno de los predios correspondientes al tesoro campestre donde se evidenció que muchos de ellos no cumplen con las densidades establecidas en la Resolución 1774 del 19 de junio de 2018 ajustada con la resolución No. 3088 del 10 de octubre de 2018 donde en el documento técnico se definió la extensión máxima de los corredores viales suburbanos de los municipios del departamento del Quindío que en su artículo 10.1.4 Densidades máximas de construcción fueron concertados los tramos para su uso suburbano teniendo en consideración que **para vivienda campestre no podrá ser mayor a 4 viviendas/Ha neta**, que para una mejor comprensión hacemos un estudio de las normas y los Pots del municipio de Calarcá que sirven para dar claridad para este asunto.

1. En principio vamos a partir de la Definición de lo que es un suelo suburbano según la ley 388 en su artículo 34 lo define así: *"Constituyen esta categoría las áreas ubicadas dentro del suelo rural, en las que se mezclan los usos del suelo y las formas de vida del campo y la ciudad, diferentes a las clasificadas como áreas de expansión urbana, que pueden ser objeto de desarrollo con restricciones de uso, de intensidad y de densidad, garantizando el autoabastecimiento en servicios públicos domiciliarios, de conformidad con lo establecido en la Ley 99 de 1993 y en la Ley 142 de 1994. Podrán formar parte de esta categoría los suelos correspondientes a los corredores urbanos interregionales.* Negrillas a propósito y fuera de texto.



RESOLUCION No. 420
ARMENIA QUINDIO, DEL 03 DE MARZO DE 2022
"POR MEDIO DEL CUAL SE RESUELVE UN RECURSO DE REPOSICION
INTERPUESTO EN CONTRA DE LA RESOLUCION 002187 DEL CUATRO (04) DE
NOVIEMBRE DE 2021"

Expediente 4140-2021

Es decir, en los suelos suburbanos podrán ser parte de esta categoría los corredores urbanos interregionales.

El municipio en el Plan de Ordenamiento territorial define el suelo en tres clases: Urbano, Expansión urbana y Rural.

Dentro de cada una de esas clases están las categorías de suelos de protección, en el suelo rural normalmente encontramos tres categorías, las de protección, las de producción y las suburbanas.

En el ordenamiento territorial existen unas categorías de suelos denominado suelo suburbano y quedaron establecidos los corredores interregionales y los suelos suburbanos.

2. En la formulación y posterior aprobación de los POTS de primera generación se establecieron los suelos suburbanos en el año 1999 a 2001 para cada municipio del departamento del Quindío, proceso que se concertó con la autoridad ambiental.
3. Para el caso particular del municipio de Calarcá el Acuerdo 015 de 2000 en su artículo 23 define el suelo urbano, en el artículo 27 encontramos el suelo rural y dentro de estos los corredores interregionales y en su artículo 28 del PBOT ahí quedó establecido los corredores interregionales y áreas de los suelos suburbanos
4. En el año 2009 hubo una modificación al POT del municipio de Calarcá mediante el Acuerdo 014 de 2009 en el plano 60 encontramos el sector La Floresta y en el POT se estableció el suelo suburbano para el municipio de Calarcá.
Atendiendo el artículo 11 se acoge al Decreto 3600 de 2007 y por lo tanto este sector lo ubica en un corredor vial suburbano dicho acuerdo fue declarado nulo por el Tribunal Administrativo del Quindío en el año 2013 y el citado Decreto le dio la potestad a la Corporación para establecer las densidades.
5. Precisamente el Decreto 3600 de 2007 compilado por el Decreto 1077 de 2015 además de definir el ancho máximo mencionado en el punto anterior otorgó a las Cars facultades para definir densidades máximas, congruente con el artículo 31 numeral 31 de la ley 99 de 1993 y la extensión máxima de los corredores viales suburbanos, así mismo define que los corredores viales suburbanos solamente se determinan sobre vías de primero y segundo orden.
6. Con la Resolución 720 de 2010 define que las densidades máximas de vivienda a las que se sujetara el desarrollo de suelo suburbano así:

"...No podrá ser mayor a 4 viviendas/Ha neta. Se entiende como área neta la resultante de descontar del área bruta, áreas para la localización de infraestructura para el sistema principal y de transporte, las redes primarias de servicios públicos y las áreas de conservación y protección de los recursos naturales y paisajísticos."

Con lo anterior esta corporación determinó claramente las densidades máximas de vivienda para cualquier tipo de suelo suburbano.

7. Luego la Corporación Autónoma Regional del Quindío CRQ mediante las Resoluciones 1774 de 2018 ajustada con la 3088 de 2018, además de adoptar integralmente el documento técnico para definir la extensión máxima de corredores viales suburbanos, aclaró y complementó lo ya definido en la Resolución 720 de 2010 con relación a las densidades máximas de vivienda suburbana, considerando el área mínima de los predios resultantes de la parcelación.
8. Para el caso del predio El Tesoro Campestre, la licencia de parcelación fue otorgada en diciembre del año 2018, tiempo para el cual ya se encontraban establecidas claramente densidades máximas de vivienda en cualquier tipo de suelo suburbano del departamento del Quindío, según Resoluciones 1774 de 2018 ajustada con la 3088 de 2018.
9. Razón por la cual esta Corporación, considera que no requiere hacer revisión de lo exhortado ya que como se mencionó, está ya definido en actos administrativos que se



RESOLUCION No. 420
ARMENIA QUINDIO, DEL 03 DE MARZO DE 2022
"POR MEDIO DEL CUAL SE RESUELVE UN RECURSO DE REPOSICION
INTERPUESTO EN CONTRA DE LA RESOLUCION 002187 DEL CUATRO (04) DE
NOVIEMBRE DE 2021"

Expediente 4140-2021

convierten, junto con los decretos reglamentarios (3600 de 2007) en normas de superior jerarquía que no pueden ser desconocidas o contrariadas por los entes territoriales en el ordenamiento territorial.

IV. En cuanto a la solicitud.

"solicito se reponga la decisión adoptada a través de la Resolución No. 2187 del 04 de noviembre de 2021 y se otorgue el permiso de vertimientos requerido."

No es procedente reponer la Resolución 2187 del cuatro (04) de noviembre de 2021 Por medio de la cual se negó el permiso de vertimiento de aguas residuales domésticas expedida por la Subdirección de Regulación y Control Ambiental para el predio denominado **LOTE DE TERRENO #5 "EL TESORO CAMPESTRE"** ubicado en la Vereda **LA ZULIA** del Municipio de **CALARCA (Q)**, identificado con matrícula inmobiliaria N° **282-43746** con fundamento en la parte considerativa del presente acto administrativo.

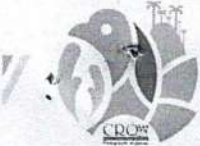
Teniendo en cuenta lo anterior, se evidencia en los documentos allegados que el predio denominado: **1) LOTE DE TERRENO # 5 "EL TESORO CAMPESTRE"** ubicado en la Vereda **LA ZULIA** del Municipio de **CALARCA (Q)**, identificado con matrícula inmobiliaria N° **282-43746**, cuenta con una fecha de apertura del 23 de enero de 2021 y se desprende que el fundo tiene un área de 1.094 metros cuadrados, lo que evidentemente es violatorio de las densidades mínimas dispuestas para vivienda suburbana contemplada en el Decreto 3600 de 2007 *"Por el cual se reglamentan las disposiciones de las Leyes 99 de 1993 y 388 de 1997 relativas a las determinantes de ordenamiento del suelo rural y al desarrollo de actuaciones urbanísticas de parcelación y edificación en este tipo de suelo y se adoptan otras disposiciones"*. Hoy compilado por el Decreto 1077 de 2015, Norma vigente y que brinda disposiciones para las actuaciones urbanísticas; y que en materia de densidades para vivienda suburbana *No podrá ser mayor a 4 viviendas/Ha neta*, normatividad incorporada como determinante ambiental en la Resolución **720 de 2010**, emanada de la Dirección General de la C.R.Q., así mismo, la Resolución 1774 del 19 de junio de 2018 *"Por medio del cual se adopta el documento para la definición de la extensión máxima de los corredores viales suburbanos de los municipios del departamento del Quindío"* en la parte resolutive en su artículo segundo dispuso: *"Comunicar, a todos los Municipios de la Jurisdicción del Departamento del Quindío, el presente Acto Administrativo para que sean tenidos en cuenta para su aplicación inmediata en la formulación y/o actualización de los planes de ordenamiento territorial correspondiente. Y la resolución 3088 del 10 de octubre de 2019 en la cual se contempla en el documento técnico lo relacionado a las densidades para vivienda suburbana y se encuentra vigente, al igual que normas sobre la materia y que evidentemente es violatorio de las densidades mínimas dispuestas para vivienda suburbana"*. que en el numeral 10.1.4 Densidades máximas de construcción, establece la extensión máxima para construcción de suelos suburbanos así:

"10.1.4 Densidades máximas de construcción

Una vez concertados los tramos que cumplen con uso suburbano, tanto en extensión como en el ancho máximo que permite la norma de 300 metros, si así lo determina el Municipio, los proyectos de parcelación que sean viables según los lineamientos generales y específicos anteriormente citados, deberán cumplir con las densidades máximas de construcción en cumplimiento del numeral 31 del artículo 31 de la ley 99 de 1993:

Se entiende por densidad máxima de vivienda suburbana, el número de viviendas por unidad de área bruta, medida en hectáreas.

. Para vivienda campestre no podrá ser mayor a 4 viviendas/Ha neta (Lotes de 2500 metros cuadrados). Se entiende como área neta la resultante de descontar del área bruta, áreas para la localización de infraestructura para el sistema principal y de transporte, las redes primarias de servicios públicos y las áreas de conservación y protección de los recursos naturales y paisajísticos;



RESOLUCION No. 420
ARMENIA QUINDIO, DEL 03 DE MARZO DE 2022
"POR MEDIO DEL CUAL SE RESUELVE UN RECURSO DE REPOSICION
INTERPUESTO EN CONTRA DE LA RESOLUCION 002187 DEL CUATRO (04) DE
NOVIEMBRE DE 2021"

Expediente 4140-2021

el predio no podrá ser inferior a 2 hectáreas (Unidad Mínima de Actuación) y no menos de 70% del área del proyecto deberá quedar en vegetación nativa.

. Lo anterior indica que cada parcela de 2500 metros deberá cumplir los siguientes aspectos:

El área bruta de la parcela destinada a la ocupación, no podrá superar el 30%,

Para fines de protección del paisaje rural, se deberá garantizar que el 70% del área bruta de la parcela será para la vegetación nativa, de tal forma que permita crear o mantener una funcionalidad ecológica con el fin de proteger o conservar la biodiversidad local y regional.

• Para otro uso, el predio no podrá ser inferior a 2 hectáreas y no menos de 70% del área del proyecto deberá quedar en vegetación nativa.

Definición Extensión Máxima de Corredores Vales Suburbanus Quindio"

En igual sentido, las resoluciones 1774 del 19 de junio DE 2018 "POR MEDIO DE LA CUAL SE ADOPTA EL DOCUMENTO PARA LA DEFINICION DE LA EXTENSION MAXIMA DE LOS CORREDORES VIALES SUBURBANOS DE LOS MUNICIPIOS DEL DEPARTAMENTO DEL QUINDIO" y la Resolución 3088 del 10 de octubre de 2018 expedidas por la Corporación Autónoma Regional del Quindío en las cuales regula la definición de la extensión máxima de los corredores viales suburbanos de los municipios del Departamento del Quindío, el procedimiento para el trámite de licencias de parcelación entre otros, y en las cuales se contempla lo siguiente respecto a las densidades para vivienda suburbana:

"Se entiende por densidad máxima de vivienda suburbana, el número de viviendas por unidad de área bruta, medida en hectáreas.

- Para vivienda campestre no podrá ser mayor a 4 viviendas/Ha neta (Lotes de 2500 metros cuadrados). Se entiende como área neta la resultante de descontar del área bruta, áreas para la localización de infraestructura para el sistema principal y de transporte, las redes primarias de servicios públicos y las áreas de conservación y protección de los recursos naturales y paisajísticos; el predio no podrá ser inferior a 2 hectáreas (Unidad Mínima de Actuación) y no menos de 70% del área del proyecto deberá quedar en vegetación nativa."*

En ese orden de ideas, conforme al instrumento de planificación territorial del municipio de Calarcá (Q) encontramos que se determina una densidad de 10 viviendas por Ha, y conforme al área licenciada para el proyecto, encontramos que las densidades riñen con las contenidas en las determinantes ambientales.

De igual forma y con respecto a las densidades mínimos de vivienda unifamiliar para el Municipio de Calarcá (Q), se indicó a través de la resolución 720 de 2010 que Para vivienda campestre no podrá ser mayor a 4 viviendas/Ha neta (Lotes de 2500 metros cuadrados), condiciones que no se cumplen en este predio objeto de solicitud, toda vez que el lote producto de parcelación tiene un área de 1.094 m².

Finalmente al no cumplir con las densidades mínimas dispuestas para vivienda suburbana establecidas por la Corporación Autónoma Regional del Quindío C.R.Q., adoptado por las Resoluciones número 720 de 2010, 1774 del 2018 y 3088 de 2018, constituyéndose así en normas de superior jerarquía, esto de conformidad con el artículo 10 de la ley 388 de 1997 y el párrafo primero del artículo 2.2.3.3.5.1 del Decreto 1076 de 2015 el cual compilo el Decreto 3930 de 2010: el cual establece:

"Parágrafo 1º. En todo caso cuando no exista compatibilidad entre los usos del suelo y las determinantes ambientales establecidas por la autoridad ambiental competente para el



RESOLUCION No. 420
ARMENIA QUINDIO, DEL 03 DE MARZO DE 2022
"POR MEDIO DEL CUAL SE RESUELVE UN RECURSO DE REPOSICION
INTERPUESTO EN CONTRA DE LA RESOLUCION 002187 DEL CUATRO (04) DE
NOVIEMBRE DE 2021"

Expediente 4140-2021

Ordenamiento Territorial, estas últimas de acuerdo con el artículo 10 de la Ley 388 de 1997 o la norma que lo modifique, adicione o sustituya, prevalecerán sobre los primeros". Negrillas fuera de texto.

Por tratarse de normas de superior jerarquía, no pueden ser desconocidas por los municipios y distritos, teniendo en cuenta que son determinantes ambientales tal y como quedo escrito líneas atrás.

Conforme a los principios de celeridad y eficacia, se tiene claridad en cada una de las actuaciones, de que la información que reposa en el expediente fue analizada y valorada en conjunto con el equipo técnico y jurídico de la Corporación Autónoma Regional del Quindío. Así bien esta Entidad cuenta con elementos de juicio suficientes para NO acceder a lo pretendido dentro del recurso de reposición presentado.

COMPETENCIA PARA CONOCER DEL RECURSO INTERPUESTO

Que el artículo 30 de la Ley 99 de 1993, estipula el objeto de las Corporaciones Regionales Autónomas, consagrando que: *"Todas las corporaciones, autónomas regionales tendrán por objeto la ejecución de las políticas, planes, programas y proyectos sobre medio ambiente y recursos naturales renovables, así como dar cumplida y oportuna aplicación a las disposiciones legales vigentes sobre su disposición, administración, manejo y aprovechamiento, conforme a las regulaciones, pautas y directrices expedidas por el Ministerio del Medio Ambiente"*.

Que según el artículo 31 numeral 2º de la Ley 99 de 1993, corresponde a las Corporaciones Autónomas Regionales ejercer la función de máxima autoridad ambiental en el área de su jurisdicción de acuerdo con las normas de carácter superior y conforme a los criterios y directrices trazadas por el Ministerio de Ambiente y Desarrollo Sostenible.

Que la Ley 99 de 1993, dispone en numeral 9º del artículo 31 que: *"Las Corporaciones Autónomas Regionales ejercerán las siguientes funciones: 9) Otorgar concesiones, permisos, autorizaciones y licencias ambientales requeridas por la ley para el uso, aprovechamiento o movilización de los recursos naturales renovables o para el desarrollo de actividades que afecten o puedan afectar el medio ambiente."*

Que en el Departamento del Quindío, la Corporación Autónoma Regional del Quindío- C.R.Q., es la máxima autoridad ambiental, y tiene dentro de sus competencias otorgar o negar las autorizaciones, permisos y licencias ambientales a los proyectos, obras y/o actividades de su competencia a desarrollarse en el área de su jurisdicción y ejercer control sobre los mismos.

Que la Dirección General de la Corporación Autónoma Regional del Quindío - C.R.Q., expidió la Resolución 2169 del 12 de diciembre de 2016, modificada por la Resolución 066 del 16 de enero de 2017, y a su vez modificada por la Resolución 081 del 18 de enero de 2017, y a su vez modificada por la Resolución 1035 del 03 de mayo de 2019 1861 del 14 de septiembre de 2020, por medio de la cual se estableció y se ajustó el Manual Específico de Funciones y de Competencias Laborales para los empleos de la Planta de Personal de esta Corporación, la cual señala en lo relacionado con el Subdirector de Regulación y Control Ambiental en cuanto a las funciones esenciales.

Que como consecuencia de lo anterior, la Subdirección de Regulación y Control Ambiental de la Corporación Autónoma Regional del Quindío C.R.Q., está legitimada para conocer del recurso de reposición interpuesto por el señor **SANTIAGO LOAIZA JARAMILLO**, identificado con cédula de

RESOLUCION No. 420
ARMENIA QUINDIO, DEL 03 DE MARZO DE 2022
"POR MEDIO DEL CUAL SE RESUELVE UN RECURSO DE REPOSICION
INTERPUESTO EN CONTRA DE LA RESOLUCION 002187 DEL CUATRO (04) DE
NOVIEMBRE DE 2021"

Expediente 4140-2021

ciudadanía número 1.094.925.204 expedida en Armenia y con tarjeta profesional No.257.723, del Consejo Superior de la Judicatura actuando en calidad de apoderado del señor **CRISTIAN CAMILO CERON ALZATE** identificado con cédula de ciudadanía número 1.094.943.027 expedida en Armenia quien actúa en calidad de Representante Legal de la Sociedad **GEMA CONSTRUCTORA S.A.S** identificada con el NIT N° 901083488-4, y a su vez como apoderado de la señora **ZULMA RAMIREZ LONDOÑO** identificada con cédula de ciudadanía N° 24.569.737 y de la sociedad **AGROPECUARIA ARL S.A.S.** identificada con el NIT N° 901-389.977-9 ambas COPROPIETARIAS del predio denominado **1) LOTE DE TERRENO #5 "EL TESORO CAMPESTRE"** ubicado en la Vereda **LA ZULIA** del Municipio de **CALARCA (Q)**, identificado con matrícula inmobiliaria N° **282-43746** tal y como lo establecen los artículos 74 y siguientes de la Ley 1437 de 2011.

FUNDAMENTOS LEGALES

Que el artículo 8º de la Constitución Política determina: *"Es obligación del Estado y de las personas proteger las riquezas culturales y naturales de la nación"*.

Que así mismo, la Constitución Política de Colombia en su artículo 79 consagra el derecho a gozar de un ambiente sano y dispone que es deber del Estado proteger la diversidad e integridad del ambiente, conservar las áreas de especial importancia ecológica y fomentar la educación para el logro de estos fines.

Que el artículo 80 ibídem señala que corresponde al Estado planificar el manejo y aprovechamiento de los recursos naturales, para garantizar su desarrollo sostenible, su conservación, restauración o sustitución. Indica además el artículo referido que el Estado deberá prevenir y controlar los factores de deterioro ambiental, imponer las sanciones legales y exigir la reparación de los daños causados.

Que el Artículo 95 ibídem, preceptúa en su numeral 8º, como *"un deber del ciudadano, proteger los recursos culturales y naturales del país y velar por la conservación de un ambiente sano"*.

Que la Ley 23 de 1973 en su Artículo 2º establece que el medio ambiente es un patrimonio común, cuyo mejoramiento y conservación son actividades de utilidad pública, en la que deben participar el Estado y los particulares, y así mismo, define que el medio ambiente está constituido por la atmósfera y los recursos naturales renovables.

Que el Decreto - Ley 2811 de 1974 por el cual se adoptó el Código Nacional de Recursos Naturales Renovables y de Protección al Medio Ambiente, establece en su artículo 1º que el ambiente es patrimonio común, y que el Estado y los particulares deben participar en su preservación y manejo, por ser de utilidad pública e interés social.

Que de conformidad con lo previsto en el Artículo 42 del Código de Procedimiento Administrativo y de lo Contencioso Administrativo, las autoridades administrativas están obligadas a tomar las decisiones que en derecho corresponda, motivadas, habiéndose dado oportunidad a los interesados para expresar sus opiniones, y con base en las pruebas e informes disponibles, y de todas las peticiones que hayan sido oportunamente planteadas dentro de la actuación por el peticionario y por los terceros reconocidos.



RESOLUCION No. 420
ARMENIA QUINDIO, DEL 03 DE MARZO DE 2022
"POR MEDIO DEL CUAL SE RESUELVE UN RECURSO DE REPOSICION
INTERPUESTO EN CONTRA DE LA RESOLUCION 002187 DEL CUATRO (04) DE
NOVIEMBRE DE 2021"

Expediente 4140-2021

En virtud de lo anterior y al análisis jurídico de la Subdirección de Regulación y Control Ambiental de la Corporación Autónoma Regional del Quindío C.R.Q., encuentra mérito para no acceder al recurso de reposición interpuesto por el señor **SANTIAGO LOAIZA JARAMILLO**, identificado con cédula de ciudadanía número 1.094.925.204 expedida en Armenia y con tarjeta profesional No.257.723, del Consejo Superior de la Judicatura actuando en calidad de apoderado del señor **CRISTIAN CAMILO CERON ALZATE** identificado con cédula de ciudadanía número 1.094.943.027 expedida en Armenia quien actúa en calidad de Representante Legal de la Sociedad **GEMA CONSTRUCTORA S.A.S** identificada con el NIT N° 901083488-4, y a su vez como apoderado de la señora **ZULMA RAMIREZ LONDOÑO** identificada con cédula de ciudadanía N° 24.569.737 y de la sociedad **AGROPECUARIA ARL S.A.S.** identificada con el NIT N° 901-389.977-9 ambas COPROPIETARIAS del predio denominado **1) LOTE DE TERRENO #5 "EL TESORO CAMPESTRE"** ubicado en la Vereda **LA ZULIA** del Municipio de **CALARCA (Q)**, identificado con matrícula inmobiliaria N° **282-43746**, razón por la cual se procederá a ratificar la Resolución No.2187 del 04 de noviembre del año 2021 y en consecuencia se dispondrá el archivo del trámite.

Así las cosas, y con fundamento en el análisis jurídico y técnico que anteceden, considera éste Despacho que NO es procedente reponer la decisión.


En mérito de lo expuesto, éste Despacho,

RESUELVE:

ARTÍCULO PRIMERO: CONFIRMAR la decisión contenida en la Resolución No. 2187 del 04 de noviembre del año 2021, por medio del cual la Subdirección de Regulación y Control Ambiental de la Corporación Autónoma Regional del Quindío, C.R.Q., procede a la negación de trámite de permiso de vertimiento con radicado número **4140 de 2021**, en el sentido de dar por terminada la citada actuación administrativa y archivar la misma, con fundamento en la parte considerativa del presente acto administrativo.

ARTICULO SEGUNDO: RECONÓZCASELE personería Jurídica al señor **SANTIAGO LOAIZA JARAMILLO**, identificado con cédula de ciudadanía número 1.094.925.204 expedida en Armenia y con tarjeta profesional No.257.723, del Consejo Superior de la Judicatura actuando en calidad de apoderado del señor **CRISTIAN CAMILO CERON ALZATE** identificado con cédula de ciudadanía número 1.094.943.027 expedida en Armenia quien actúa en calidad de Representante Legal de la Sociedad **GEMA CONSTRUCTORA S.A.S** identificada con el NIT N° 901083488-4, y a su vez como apoderado de la señora **ZULMA RAMIREZ LONDOÑO** identificada con cédula de ciudadanía N° 24.569.737 y de la sociedad **AGROPECUARIA ARL S.A.S.** identificada con el NIT N° 901-389.977-9 ambas COPROPIETARIAS del predio denominado **1) LOTE DE TERRENO # 5 "EL TESORO CAMPESTRE"** ubicado en la Vereda **LA ZULIA** del Municipio de **CALARCA (Q)**, identificado con matrícula inmobiliaria N° **282-43746**.

ARTICULO TERCERO: - NOTIFICAR la presente decisión de acuerdo a la autorización realizada en el escrito del recurso con radicado 14171-21 por parte del apoderado señor **SANTIAGO LOAIZA JARAMILLO**, identificado con cédula de ciudadanía número 1.094.925.204 expedida en Armenia y con tarjeta profesional No.257.723, del Consejo Superior de la Judicatura actuando en calidad de apoderado del señor **CRISTIAN CAMILO CERON ALZATE** identificado con cédula de ciudadanía número 1.094.943.027 expedida en Armenia quien actúa en calidad de Representante Legal de la Sociedad **GEMA CONSTRUCTORA S.A.S** identificada con el NIT N° 901083488-4, y a su vez como apoderado de la señora **ZULMA RAMIREZ LONDOÑO** identificada con cédula de ciudadanía N° 24.569.737 y de la sociedad **AGROPECUARIA ARL S.A.S.** identificada con el NIT N° 901-389.977-9 ambas COPROPIETARIAS del predio denominado **1) LOTE DE TERRENO # 5 "EL TESORO**



RESOLUCION No. 420
ARMENIA QUINDIO, DEL 03 DE MARZO DE 2022
"POR MEDIO DEL CUAL SE RESUELVE UN RECURSO DE REPOSICION
INTERPUESTO EN CONTRA DE LA RESOLUCION 002187 DEL CUATRO (04) DE
NOVIEMBRE DE 2021"

Expediente 4140-2021

CAMPESTRE" ubicado en la Vereda **LA ZULIA** del Municipio de **CALARCA (Q)**, identificado con matrícula inmobiliaria N° **282-43746**, se procede a notificar la presente Resolución al correo electrónico contabilidadgemaconstructora@gmail.com, de conformidad con la Ley 1437 de 2011.

ARTICULO CUARTO. Contra la presente resolución no procede recurso alguno.

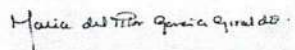
ARTÍCULO QUINTO. La presente Resolución rige a partir de la fecha de ejecutoría, de conformidad con el artículo 87 del Código de Procedimiento Administrativo y de lo Contencioso Administrativo.

ARTÍCULO SEPTIMO: - PUBLÍQUESE. De conformidad con el artículo 71 de la Ley 99 de 1993 y Artículo 65 del Código de Procedimiento Administrativo y de lo Contencioso Administrativo, El encabezado y la parte Resolutiva de la presente Resolución, deberá ser publicada en el boletín ambiental de la C.R.Q., en los términos legalmente establecidos.

NOTIFÍQUESE, PUBLÍQUESE Y CÚMPLASE


CARLOS ARIEL TRUKE OSPINA

Subdirector de Regulación y Control Ambiental



MARIA DEL-PILAR GARCIA GIRALDO
Abogada Contratista SRCA


DANIEL JARAMILLO GOMEZ
Professional universitario grado 10



RESOLUCION No. 421
ARMENIA QUINDIO, DEL 03 DE MARZO DE 2022
"POR MEDIO DEL CUAL SE RESUELVE UN RECURSO DE REPOSICION
INTERPUESTO EN CONTRA DE LA RESOLUCION 002186 DEL CUATRO (04) DE
NOVIEMBRE DE 2021"

Expediente 4347-2021

LA SUBDIRECCIÓN DE REGULACIÓN Y CONTROL AMBIENTAL DE LA CORPORACIÓN AUTÓNOMA REGIONAL DEL QUINDÍO, en uso de sus atribuciones legales contenidas en la Ley General Ambiental de Colombia, el Código de Procedimiento Administrativo y de lo Contencioso Administrativo y la Resolución 2169 del 12 de diciembre de 2016, modificada por la Resolución 066 del 16 de enero de 2017, modificada por la Resolución 081 de fechas dieciséis (16) y dieciocho (18) de enero de dos mil diecisiete (2017), y a su vez modificada por la resolución 1035 del 03 de mayo de 2019 y 1861 del 14 de septiembre de 2020, emanadas de la Dirección General de la C.R.Q. y las competencias establecidas en el Decreto 1076 de 2015 y,

CONSIDERANDO:

Que el día veinte (20) de abril del año dos mil veintiuno (2021) el señor **CRISTIAN CAMILO CERON ALZATE** identificado con cédula de ciudadanía N° 1.094.943.027 quien actúa en calidad de Representante Legal de la Sociedad **GEMA CONSTRUCTORA S.A.S** identificada con el NIT N° 901083488-4, y a su vez como apoderado de la señora **ZULMA RAMIREZ LONDOÑO** identificada con cédula de ciudadanía N° 24.569.737 y de la sociedad **AGROPECUARIA ARL S.A.S.** identificada con el NIT N° 901-389.977-9 ambas COPROPIETARIAS del predio denominado **1) LOTE DE TERRENO 23 "EL TESORO CAMPESTRE"** ubicado en la Vereda **LA ZULIA** del Municipio de **CALARCA (Q)**, identificado con matrícula inmobiliaria N° **282-43764**, y ficha catastral **00-01-0003-0124-000** presento a la **CORPORACIÓN AUTÓNOMA REGIONAL DEL QUINDÍO (C.R.Q)**, Formulario Único Nacional de Solicitud de Permiso de Vertimientos bajo el radicado **CRQ 4347-2021**.

Que mediante la Resolución No. 2186 del 4 de noviembre del año 2021, la Subdirección de Regulación y Control Ambiental de la Corporación Autónoma Regional del Quindío, C.R.Q., **PROCEDE A NEGAR UN PERMISO DE VERTIMIENTO DE AGUAS RESIDUALES DOMESTICAS Y SE ADOPTAN OTRAS DISPOSICIONES** con fundamento en lo siguiente:

"(...)

Para el día 20 de mayo de 2021 la Subdirección de Regulación y Control Ambiental emite Auto de inicio **No. SRCA-AITV-390-05-21** se profirió auto de iniciación de trámite de vertimientos el cual fue notificado al correo electrónico **gerenciagemaconstructora@gmail.com**, el día 28 de mayo del año 2021 al señor **CRISTIAN CAMILO CERON ALZATE** identificado con cédula de ciudadanía N° 1.094.943.027 quien actúa en calidad de REPRESENTANTE LEGAL de la sociedad **GEMA CONSTRUCTORA S.A.S.** mediante radicado 07561.

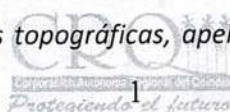
CONSIDERACIONES TECNICAS

Que el Ingeniero Ambiental de la Subdirección de Regulación y Control Ambiental de la C.R.Q. realizó visita técnica da el día 28 de mayo de 2021, mediante acta No. 46094 al Predio denominado: **"EL tesoro campestre lote 23**, ubicado en la vereda **LA ZULIA**, del municipio de **CALARCÁ (Q)**, en la cual se observó lo siguiente:

"DESCRIPCIÓN DE LOS ASPECTOS ENCONTRADOS EN LA VISITA

Se realiza recorrido por el proyecto urbanístico Tesoro Campestre, en el cual se pretende desarrollar 61 viviendas campestre, cada vivienda contaría un sistema de tratamientos individuales de tipo convencional, conformado por trampa de grasas, tanque séptico, Fafa y la disposición final se realiza al suelo mediante pozo de absorción, sistema prefabricado.

En recorrido se observa adecuaciones topográficas, apertura de vías, delimitación o cerramiento



RESOLUCION No. 421

ARMENIA QUINDIO, DEL 03 DE MARZO DE 2022

"POR MEDIO DEL CUAL SE RESUELVE UN RECURSO DE REPOSICION INTERPUESTO EN CONTRA DE LA RESOLUCION 002186 DEL CUATRO (04) DE NOVIEMBRE DE 2021"

Expediente 4347-2021

perimetral del proyecto en cada en carca metálica, se desarrollan algunas construcciones como portería y vivienda

En campo se observa retiro superficial del cuerpo de agua que escurre en la parte posterior del predio en zona de afloramiento en zona de guadual.

La siguiente acta de visita pretende abarcar las solicitudes de permiso de vertimientos (61 viviendas) dentro del proyecto urbanístico Tesoro Campestre.

En caso de presentar algún cambio en los diseños planteados, informar de manera escrita a la SRCA".

Que mediante comunicado interno SRCA-511 del día 04 de junio de 2021, La Subdirección de Regulación y Control Ambiental de la C.R.Q solicita al asesor de Dirección General JAIDER ARLES LOPERA, concepto de determinantes ambientales frente a tramites de permiso de vertimientos.

Que mediante comunicado interno SRCA-789 del día 12 de agosto de 2021, La Subdirección de Regulación y Control Ambiental de la C.R.Q solicita nuevamente al asesor de Dirección General JAIDER ARLES LOPERA, concepto frente al análisis de determinantes ambientales y compatibilidades del uso del suelo por parte grupo de ordenamiento territorial frente a los condominios lote de terreno el Tesoro Campestre y Entremaderos.

Que el día 02 de septiembre del año 2021, el Ingeniero Ambiental DANIEL JARAMILLO GOMEZ, funcionario de la Subdirección de Regulación y Control Ambiental de la C.R.Q., evaluó técnica y ambientalmente la documentación allegada por el usuario y emitió concepto técnico para trámite de permiso de vertimientos, en el cual concluyó lo siguiente:

"(...)Como resultado de la evaluación técnica de la documentación contenida en el expediente **4347 DE 2021** y de lo encontrado en la mencionada visita técnica, se considera viable técnicamente avalar el sistema de tratamiento propuesto como solución individual de saneamiento de las Aguas Residuales Domésticas al predio Lote 23 Condominio Tesoro Campestre ubicado en la Vereda La Zulia del Municipio de Calarcá (Q.), Matrícula Inmobiliaria No. 282-43764 y ficha catastral No. 000100030124000, lo anterior teniendo como base la capacidad de las unidades del STARD propuesto para el predio, para lo cual la contribución de aguas residuales debe ser generada hasta por 6 contribuyentes permanentes y demás aspectos aquí mencionados, sin embargo, el otorgamiento del permiso está sujeto a la evaluación jurídica integral de la documentación, al análisis de compatibilidad de uso del suelo, y los demás que el profesional asignado determine. (...)"

"(...)Que una vez analizado el expediente y la documentación e información contenidas en él, se pudo evidenciar que en el concepto técnico 418 del día 02 de septiembre del año 2021, el Ingeniero Ambiental considera viable técnicamente avalar el sistema de tratamiento propuesto como solución individual de saneamiento de las Aguas Residuales Domésticas al predio Lote 23 Condominio Tesoro Campestre ubicado en la Vereda La Zulia del Municipio de Calarcá (Q.), Matrícula Inmobiliaria No. 282-43764, lo anterior teniendo como base la capacidad de las unidades del STARD propuesto para el predio, para lo cual la contribución de aguas residuales debe ser generada hasta por 6 contribuyentes permanentes, siendo **pertinente aclarar, que esta viabilidad se hace desde la parte técnica evaluando la documentación presentada para el trámite de solicitud de permiso de vertimiento, pero que de acuerdo con la ubicación del predio, el trámite debe tener un análisis en cuanto a determinantes ambientales y demás aspectos de ordenamiento territorial (...)**"

"(...)Que de acuerdo al análisis jurídico del certificado de tradición del predio denominado: **1) LOTE DE TERRENO 23 "EL TESORO CAMPESTRE"** ubicado en la Vereda **LA ZULIA** del Municipio de



RESOLUCION No. 421
ARMENIA QUINDIO, DEL 03 DE MARZO DE 2022
"POR MEDIO DEL CUAL SE RESUELVE UN RECURSO DE REPOSICION
INTERPUESTO EN CONTRA DE LA RESOLUCION 002186 DEL CUATRO (04) DE
NOVIEMBRE DE 2021"
Expediente 4347-2021

CALARCA (Q), identificado con matrícula inmobiliaria N° 282-43764, y ficha catastral 00-01-0003-0124-000, cuenta con una fecha de apertura del 23 de enero de 2021 y se desprende que el fundo tiene un área de 1.722 metros cuadrados, lo que evidentemente es violatorio de las densidades mínimas dispuestas para vivienda suburbana contemplada en el Decreto 3600 de 2007 **"Por el cual se reglamentan las disposiciones de las Leyes 99 de 1993 y 388 de 1997 relativas a las determinantes de ordenamiento del suelo rural y al desarrollo de actuaciones urbanísticas de parcelación y edificación en este tipo de suelo y se adoptan otras disposiciones"**. Hoy compilado por el Decreto 1077 de 2015, Norma vigente y que brinda disposiciones para las actuaciones urbanísticas, por lo tanto, amerita un análisis de acuerdo a la existencia del predio; por tanto en materia de densidades que para vivienda suburbana **No podrá ser mayor a 4 viviendas/Ha neta**, normatividad incorporada como determinante ambiental en la Resolución 720 de 2010, emanada de la Dirección General de la C.R.Q., de igual forma la resolución 1774 del 2018 **"POR MEDIO DE LA CUAL SE ADOPTA EL DOCUMENTO PARA LA DEFINICION DE LA EXTENSION MAXIMA DE LOS CORREDORES VIALES SUBURBANOS DE LOS MUNICIPIOS DEL DEPARTAMENTO DEL QUINDIO"** y en el caso de estudio por tratarse de un predio suburbano tal y como lo indica el concepto sobre uso de suelos No.0587 de fecha 18 de marzo del año 2021, el cual fue expedido por el Subsecretario de Ordenamiento Territorial Desarrollo Urbano y Rural del municipio de Calarcá (Q), quien es la autoridad competente para tratar y definir estos aspectos.

De igual forma y con respecto a las densidades mínimos de vivienda unifamiliar para el Municipio de Calarcá (Q), se indicó a través de la resolución 720 de 2010 que Para vivienda campestre no podrá ser mayor a 4 viviendas/Ha neta (Lotes de 2500 metros cuadrados), condiciones que no se cumplen en este predio objeto de solicitud, toda vez que el lote producto de parcelación tiene un área de 1.722 m2..

En igual sentido, las resoluciones 1774 del 19 de junio DE 2018 **"POR MEDIO DE LA CUAL SE ADOPTA EL DOCUMENTO PARA LA DEFINICION DE LA EXTENSION MAXIMA DE LOS CORREDORES VIALES SUBURBANOS DE LOS MUNICIPIOS DEL DEPARTAMENTO DEL QUINDIO"** y la Resolución 3088 del 10 de octubre de 2018 expedidas por la CRQ, en las cuales se regula la definición de la extensión máxima de los corredores viales suburbanos de los municipios del Departamento del Quindío, y en las cuales se contempla lo siguiente respecto a las densidades para vivienda suburbana:

"Se entiende por densidad máxima de vivienda suburbana, el número de viviendas por unidad de área bruta, medida en hectáreas.

- *Para vivienda campestre no podrá ser mayor a 4 viviendas/Ha neta (Lotes de 2500 metros cuadrados). Se entiende como área neta la resultante de descontar del área bruta, áreas para la localización de infraestructura para el sistema principal y de transporte, las redes primarias de servicios públicos y las áreas de conservación y protección de los recursos naturales y paisajísticos; el predio no podrá ser inferior a 2 hectáreas (Unidad Mínima de Actuación) y no menos de 70% del área del proyecto deberá quedar en vegetación nativa."*

En ese orden de ideas, conforme al instrumento de planificación territorial del municipio de Calarcá (Q) encontramos que se determina una densidad de **10 viviendas por Ha**, y conforme al área licenciada para el proyecto, encontramos que las densidades riñen con las contenidas en las determinantes ambientales.

Que según lo observado en el SIG Quindío, se evidenció que el predio **1) LOTE DE TERRENO 23 "EL TESORO CAMPESTRE"** ubicado en la Vereda **LA ZULIA** del Municipio de **CALARCA (Q)**, identificado con matrícula inmobiliaria número **282-43772**, se encuentra ubicado dentro de la **Reserva Forestal Central con zonificación Ley 2a**, según la Resolución 1922 del 27 de diciembre del año 2013 **"Por la cual se adopta la zonificación y el ordenamiento de la Reserva Forestal Central, establecida en la Ley 2ª de 1959 y se toman otras determinaciones"**, tal y como quedo consignado en el concepto técnico emitido por el ingeniero ambiental.



RESOLUCION No. 421
ARMENIA QUINDIO, DEL 03 DE MARZO DE 2022
"POR MEDIO DEL CUAL SE RESUELVE UN RECURSO DE REPOSICION
INTERPUESTO EN CONTRA DE LA RESOLUCION 002186 DEL CUATRO (04) DE
NOVIEMBRE DE 2021"
Expediente 4347-2021

Que dentro de Resolución 1922 del 27 de diciembre del año 2013 "Por la cual se adopta la zonificación y el ordenamiento de la Reserva Forestal Central, establecida en la Ley 2ª de 1959 y se toman otras determinaciones" podemos encontrar cuales son las actividades permitidas que se pueden desarrollar dentro de este tipo de zona es decir TIPO A y que para este caso en particular como lo es la vivienda campestre –cabañas- estructuras, no se encuentra contemplada dentro del mismo, por lo que se encuentra pertinente citar a continuación:

"ARTÍCULO 2º. TIPOS DE ZONAS. La Zonificación de las áreas de la Reserva Forestal Central de que trata el artículo precedente, se efectuará de conformidad con los siguientes tipos de zonas:

Zona Tipo A: zonas que garantizan el mantenimiento de los procesos ecológicos básicos necesarios para asegurar la oferta de servicios eco sistémicos, relacionados principalmente con la regulación hídrica y climática; la asimilación de contaminantes del aire y del agua; la formación y protección del suelo; la protección de paisajes singulares Y de patrimonio cultural; y el soporte a la diversidad biológica.

PARAGRAFO 1º: en todas las zonas antes mencionadas se podrán adelantar procesos de sustracción de conformidad con la normatividad vigente para cada caso.

Que, al considerarse suelo de protección, corresponde a la existencia de determinantes ambientales establecidas por la Corporación Autónoma Regional del Quindío C.R.Q., adoptado por la Resolución número 720 de 2010, constituyéndose así en normas de superior jerarquía, esto de conformidad con el artículo 10 de la ley 388 de 1997 y el artículo 42 de la 3930 de 2010 (modificado por el Decreto 1076 de 2015) parágrafo 1º:

"Parágrafo 1º. En todo caso cuando no exista compatibilidad entre los usos del suelo y las determinantes ambientales establecidas por la autoridad ambiental competente para el Ordenamiento Territorial, estas últimas de acuerdo con el artículo 10 de la Ley 388 de 1997 o la norma que lo modifique, adicione o sustituya, prevalecerán sobre las primeras".

Que mediante la Resolución No. 1738 del 01 de septiembre del año 2020, la Subdirección de Regulación y Control Ambiental de la Corporación Autónoma Regional del Quindío, C.R.Q., **NEGO EL PERMISO DE VERTIMIENTO DE AGUAS RESIDUALES DOMESTICAS** mediante radicado N° 10435-2017 para el predio denominado LOTE LA ZULIA en el que se pretendía desarrollar un proyecto denominado TESORO CAMPESTRE con una cabida aproximada de 76 hectáreas y conforme a los análisis efectuados a la solicitud de permiso de vertimiento, se evidenció que el predio LOTE LA ZULIA ubicado en el municipio de Calarcá Q., se encontraba en aproximadamente un 96% de su área dentro de la Reserva Forestal Central establecida a través de la Ley 2da de 1959, siendo claro que el objetivo principal de la reserva Forestal Central, es el desarrollo de la economía forestal y la protección de los suelos siendo incompatible la actividad que se pretendía desarrollar la cual denominan TESORO CAMPESTRE, siendo tanta la importancia de esta llamada Reserva Forestal Central, que de conformidad con la Ley 388 de 1997 establece que las disposiciones que reglamenten su uso y funcionamiento son consideradas normas de superior jerarquía y deben ser tenidas en cuenta por los municipios y distritos en la elaboración y adopción de sus planes de ordenamiento territorial y en consecuencia no pueden ser desconocidas, contrariadas o modificadas.

En igual sentido, el artículo séptimo de la Resolución 1922 del 2013 "Por la cual se adopta la zonificación y el ordenamiento de la Reserva Forestal Central, establecida en la Ley 2da de 1959 y se toman otras determinaciones". Establece:

RESOLUCION No. 421
ARMENIA QUINDIO, DEL 03 DE MARZO DE 2022
"POR MEDIO DEL CUAL SE RESUELVE UN RECURSO DE REPOSICION
INTERPUESTO EN CONTRA DE LA RESOLUCION 002186 DEL CUATRO (04) DE
NOVIEMBRE DE 2021"

Expediente 4347-2021

"ARTICULO 7° - Determinante Ambiental. La Reserva Forestal es una determinante ambiental y por lo tanto norma de superior jerarquía que no puede ser desconocida, contrariada o modificada en los Planes de Ordenamiento Territorial de los municipios y distritos, de acuerdo con la Constitución y la Ley. Dentro de los procesos de revisión y ajustes y/o modificación de los Planes de Ordenamiento Territorial de los municipios o distritos, las Autoridades Ambientales Regionales deberán tener en consideración la Zonificación y ordenamiento de la Reserva forestal que se acogen por medio de la presente resolución."

Teniendo en cuenta el anterior precepto normativo, por ser una norma de carácter general y una disposición imperativa al clasificar que la Reserva Forestal Central es una determinante ambiental, esta Corporación no podía entrar a desconocerla, ahora bien, en su momento se informo que existen unos trámites de sustracción los cuales deben ser presentados ante el Ministerio de Ambiente, quienes de acuerdo a sus competencias podrán autorizar o negar las mismas en razón a su destinación, pero esto, es tema única y exclusivamente del Ministerio y no de la CORPORACION AUTONOMA REGIONAL DEL QUINDIO, de igual forma, se evidenció en los documentos aportados inicialmente para el trámite de permiso de vertimiento con Radicado No. 10435-2017 para el predio lote la zulia que la parte solicitante radico en el mes de julio de 2020 solicitud de sustracción ante la entidad competente; por tanto el trámite para obtener el permiso de vertimiento para el LOTE LA ZULIA donde se pretende llevar a cabo la construcción de un Condominio Campestre, la Subdirección encontró que no era procedente otorgar el permiso por contar el predio con una determinante ambiental.

Sin embargo, es pertinente aclarar que el predio denominado **LOTE DE TERRENO LA ZULIA- LOTE N°1**, para el desarrollo del "Proyecto inmobiliarios EL TESORO CAMPESTRE, en el municipio de Calarcá Quindío, cuenta con la **Resolución 0243 del 11 de marzo de 2021 "POR MEDIO DE LA CUAL SE SUSTRAE DE MANERA DEFINITIVA UN AREA DE LA RESERVA FORESTAL CENTRAL, ESTABLECIDA POR LA LEY SEGUNDA DE 1959, Y SE TOMAN OTRAS DETERMINACIONES, EN EL MARCO DEL EXPEDIENTE SRF542"**, expedida por el Ministerio de Ambiente y Desarrollo Sostenible.

Así las cosas, el predio cuenta con un acto administrativo mediante el cual se efectuó la sustracción definitiva de 11 hectáreas de la Reserva Forestal Central establecida en la Ley 2ª de 1959 del predio denominado Lote de terreno la Zulia - Lote No. 1 para el desarrollo del "Proyecto inmobiliario El Tesoro Campestre" en el municipio de Calarcá Quindío, tal y como lo contempla el artículo 1 de la resolución 0243 del 11 de marzo de 2021 expedida por el Ministerio de Ambiente y Desarrollo Sostenible que esta autoridad ambiental no puede desconocer, no obstante, el predio objeto de estudio actualmente no cumple con la normatividad incorporada como determinante ambiental en la Resolución 720 de 2010, emanada de la Dirección General de la Corporación Autónoma Regional del Quindío C.R.Q, toda vez que cuenta con **un área de 1722 metros cuadrados, densidad que no cumple con lo establecido para predios ubicados en suelo suburbano.**

Es necesario resaltar que la Subdirección de Regulación y Control Ambiental de la CRQ MEDIANTE COMUNICADO INTERNO No 0535 del 22 de diciembre de 2017 solicitó a la oficina Asesora de planeación, análisis de determinantes ambientales para el proyecto Tesoro Campestre (62 lotes) Vereda la Zulia del municipio de Calarcá.

Que mediante comunicado interno OAP No 0535-2017 La oficina Asesora de Planeación en respuesta a la solicitud presentada por esta Subdirección, efectuó también pronunciamiento frente al proyecto el Tesoro Campestre en relación con las determinantes ambientales en las que indica las densidades tal y como se hace mención a continuación:



RESOLUCION No. 421
ARMENIA QUINDIO, DEL 03 DE MARZO DE 2022
"POR MEDIO DEL CUAL SE RESUELVE UN RECURSO DE REPOSICION
INTERPUESTO EN CONTRA DE LA RESOLUCION 002186 DEL CUATRO (04) DE
NOVIEMBRE DE 2021"

Expediente 4347-2021

"La construcción de 62 viviendas campestres de aproximadamente 1.000 m², con dos zonas comunes de 6.740 m² y 1891 m². Esta densidad en la construcción de vivienda campestre NO CUMPLE con la determinante establecida por la Corporación Autónoma Regional del Quindío en cumplimiento del artículo 31 numeral de la ley 99 de 1993, donde determina que las Corporaciones Autónomas Regionales son competentes para determinar la densidad máxima de construcción de vivienda en suelo suburbano, por lo cual la Corporación Autónoma Regional del Quindío mediante Resolución 720 de 2010, por medio de la cual se expiden las Determinantes Ambientales para el Ordenamiento Territorial de los Municipios del Quindío, estableció para todos los municipios del departamento la densidad máxima de construcción en suelos suburbanos, dice texto:

"(...) no podrá ser mayor a 4 viviendas/Ha neta", entendiéndose como área neta la resultante de descontar del área bruta, áreas para la localización de infraestructura para el sistema principal y de transporte, las redes primarias de servicios públicos y las áreas de conservación y protección de recursos naturales y paisajísticos".

Esta determinante ambiental definida por la Corporación Autónoma Regional del Quindío es de superior jerarquía a la establecida en el Acuerdo 014 de 2009, razón por lo cual **en caso que el proyecto de parcelación fuera viable**, el Municipio de Calarcá debe acatarla desde el momento de su promulgación para la evaluación de la solicitud de licencias de parcelación y la Subdirección de Regulación y Control Ambiental para aprobar el número total de sistemas de tratamiento de aguas residuales.

Adicionalmente, la misma ley 99 de 1993 en su artículo 31 numeral 31, determina que "no menos del 70% del área a desarrollar en dichos proyectos se destinará a la conservación de la vegetación nativa existente", esto indica que el suelo suburbano por ser un uso en el suelo rural, **un proyecto de parcelación de vivienda campestre cuando es viable** debe proteger el paisaje, tal como lo establece el principio fundante de la política ambiental del artículo 1 numeral 8 de la citada ley: "8 paisaje por ser patrimonio común deberá ser protegido".

Finalmente y **en caso que el proyecto de parcelación fuera viable** será necesario que la Alcaldía de Calarcá a través de su dependencia de Planeación, verificará diera constancia si el tramo del corredor vial sobre el cual se localiza el proyecto, cumple con determinado en el Artículo 34° que define lo que es un suelo suburbano. ..."

De igual forma la oficina Asesora Jurídica de Planeación de La Corporación CRQ con su equipo de profesionales, reitera en concepto del día 16 de septiembre del año 2021 sobre las Determinantes Ambientales y Ordenamiento Territorial del Proyecto Tesoro Campestre y que esta Subdirección se acoge a lo expresado por esta oficina, en el que indica dentro de las conclusiones generales, las densidades permitidas en suelo suburbano así:

Que el día 16 de septiembre del año 2021 el Jefe de la Oficina Asesora Jurídica de Planeación de la Corporación Autónoma Regional del Quindío, emitió concepto sobre Determinantes Ambientales y Ordenamiento Territorial del Proyecto Tesoro Campestre en el que indica entre otros aspectos, que en el predio EL TESORO ubicado en la vereda LA ZULIA, existen varios lotes que se encuentran dentro de zona de influencia por nacimientos, y drenajes, siendo pertinente traer apartes del mismo dado que tiene relación con determinantes ambientales adoptadas mediante la precitada Resolución 720 de 2010 expedida por esta autoridad ambiental mediante la cual fija las determinantes para todos los municipios del Departamento del Quindío.

"(...)

**COTEJOS CARTOGRÁFICOS PROYECTO TESORO CAMPESTRE, SEGÚN DETERMINANTES
AMBIENTALES Y EL ORDENAMIENTO TERRITORIAL:**



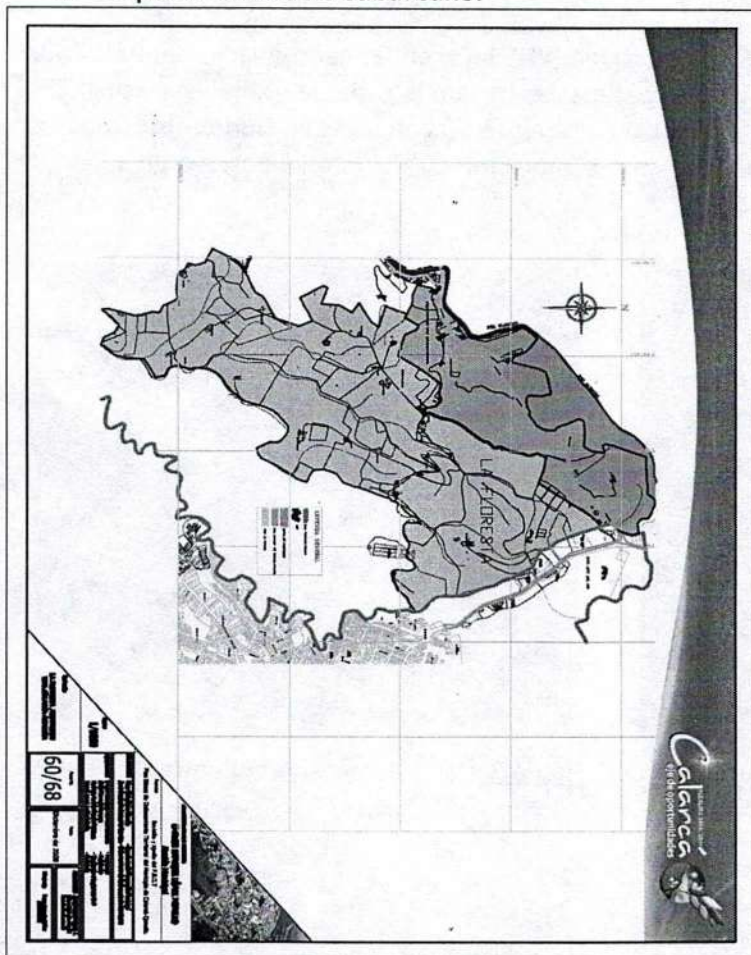
RESOLUCION No. 421

ARMENIA QUINDIO, DEL 03 DE MARZO DE 2022

**"POR MEDIO DEL CUAL SE RESUELVE UN RECURSO DE REPOSICION
INTERPUESTO EN CONTRA DE LA RESOLUCION 002186 DEL CUATRO (04) DE
NOVIEMBRE DE 2021"**

Expediente 4347-2021

1. Implantación suelo suburbano.



4. Determinantes Ambientales Nacimientos de Agua:

4.1. Antecedentes

- Visita técnica realizada el día 23 de junio de 2021 consignada en el acta No 46457, a través de la cual se recolecta información de carácter ambiental sobre el predio La Zulia, localizado en la vereda La Floresta, zona rural del municipio de Calarcá.
- Mediante correo electrónico el señor Cristian Cerón enviado el día 30/06/2021 anexa levantamiento topográfico "MT 01" del 02/07/2019, elaborado por Intecnova Constructora; relacionado con el proyecto "Conjunto residencial Tesoro Campestre.

4.2. Descripción de la actividad

El día 23 de junio del 2021, Equipo técnico de la Corporación Autónoma Regional del Quindío, realizó visita técnica al predio denominado La Zulia, identificado con código predial nacional No. 631300001000000030124000000000, con el fin de verificar las posibles determinantes ambientales con las que cuenta el predio, en especial las relacionadas con la localización de fuentes hídricas superficiales que afectarían el uso de dicho suelo.

En primera medida, es preciso indicar, que previamente a la visita técnica realizada, se desarrolló un trabajo de revisión de la cartografía oficial contenida en el Sistema de Información Geográfico-SIG QUINDÍO, con el fin de identificar en la capa correspondiente a drenajes Sencillos (escala 1:10.000), posibles zonas que pudiesen presentar afloramientos y/o nacimientos, y fuentes hídricas superficiales, que pudiesen causar algún tipo de afectación al uso del suelo, esta

RESOLUCION No. 421
ARMENIA QUINDIO, DEL 03 DE MARZO DE 2022
"POR MEDIO DEL CUAL SE RESUELVE UN RECURSO DE REPOSICION
INTERPUESTO EN CONTRA DE LA RESOLUCION 002186 DEL CUATRO (04) DE
NOVIEMBRE DE 2021"

Expediente 4347-2021

información, se constituye como insumo principal para recorrido realizado en los predios citados previamente.

El recorrido se inicia sobre el sector Este del predio (WP-310), en las coordenadas Latitud: 4° 32' 27.1"N Longitud: -75° 39' 15.0"W, punto que, de acuerdo con la capa de drenajes sencillos (SIG Quindío), se encuentra afloramiento, sin embargo, de acuerdo con las condiciones observadas en campo este punto se encuentra localizado sobre plantación de café y no se observa presencia de agua.



Figura 1. Afloramiento SIG-sin presencia de agua



Figura 2. Condiciones afloramiento SIG



Figura 3. Cultivo de café

El recorrido continúa hacia las coordenadas Latitud: 4° 32' 15.9"N Longitud: -75° 39' 14.9"W (WP-311), lugar en el cual se encuentra el inicio de sembrado denominado comúnmente "Platanilla", posteriormente, en las coordenadas Latitud: 4°32'14.8"N Longitud: -75°39'15.4"W se evidencia nacimiento y/o afloramiento de agua (WP-312), y posterior conformación de cauce, tomando punto de control (WP-313) este último en las coordenadas Latitud: 4° 32' 14.2"N Longitud: -75° 39' 15.9"W

RESOLUCION No. 421
ARMENIA QUINDIO, DEL 03 DE MARZO DE 2022
"POR MEDIO DEL CUAL SE RESUELVE UN RECURSO DE REPOSICION INTERPUESTO EN CONTRA DE LA RESOLUCION 002186 DEL CUATRO (04) DE NOVIEMBRE DE 2021"
Expediente 4347-2021



Figura 4. Sector con afloramiento de agua



Figura 5. Punto de control afloramiento

De acuerdo con la información recolectada previamente a través del SIG, se procede a localizar punto que demarca nacimiento de agua, localizado hacia el NE del área (**WP-314**), iniciando sobre las coordenadas Latitud: 4° 32' 10.0"N Longitud: -75° 39' 10.1"W, punto en el cual según la capa de drenajes, es el inicio de un drenaje, sin embargo, durante la inspección en campo no se evidenció afloramiento y/o presencia de fuente hídrica. Posteriormente se continuó descenso en función de la pendiente hasta llegar al **WP-315** localizado en las coordenadas Latitud: 4° 32' 11.10"N Longitud: -75° 39' 17.0"W, donde se evidencia estructura en concreto.



Figura 6. Afloramiento SIG-sin presencia de agua



Figura 7. Estructura en concreto

El recorrido continúa en dirección de la pendiente, en donde se evidencia nacimiento y/o afloramiento de agua (**WP-316**) sobre las coordenadas Latitud: 4°32'11.1"N Longitud:-75°39'17.0"W, de allí se toma punto de control con el objetivo de identificar la conformación de cauce permanente (**WP-317**) en las coordenadas Latitud: 4°32'11.3"N Longitud: -75°39'18.4"W sitio en el cual, se identificó estructura en concreto para la recolección de agua de este afluente.

RESOLUCION No. 421
ARMENIA QUINDIO, DEL 03 DE MARZO DE 2022
"POR MEDIO DEL CUAL SE RESUELVE UN RECURSO DE REPOSICION
INTERPUESTO EN CONTRA DE LA RESOLUCION 002186 DEL CUATRO (04) DE
NOVIEMBRE DE 2021"
Expediente 4347-2021



Figura 8. Afloramiento con presencia de agua



Figura 9. Conformación de cauce



Figura 10. Estructura de recolección de aguas

El recorrido continúa hacia el sector SE del área, donde de acuerdo con el análisis previo del SIG Quindío y según la capa de drenajes, es el inicio de un drenaje, sin embargo, en este sitio se encuentra localizado el inicio de gradual y no se halló presencia de agua. Este sitio fue caracterizado como **WP-318** con las coordenadas Latitud: 4°32'4.6"N Longitud: -75°39'18.5"W.

RESOLUCION No. 421

ARMENIA QUINDIO, DEL 03 DE MARZO DE 2022

**"POR MEDIO DEL CUAL SE RESUELVE UN RECURSO DE REPOSICION
INTERPUESTO EN CONTRA DE LA RESOLUCION 002186 DEL CUATRO (04) DE
NOVIEMBRE DE 2021"**

Expediente 4347-2021



Figura 11. Afloramiento SIG sin presencia de agua, inicio guadua

El recorrido continúa en el interior del guadua, donde se observa cambio en las condiciones de la pendiente del terreno y punto de afloramiento y/o nacimiento de agua (WP-319) en las coordenadas Latitud: 4°32'4.3"N Longitud -75°39'20.5"W, adicionalmente se toma punto de control (WP-320) en las coordenadas Latitud 4°32'5.1"N Longitud -75°39'21.4"W, lugar en el cual se observa conformación de cauce.



Figura 12. Afloramiento con presencia de agua **Figura 13.** Punto de control afloramiento

El recorrido continúa hacia el sector SW del área, donde de acuerdo con la capa de drenajes sencillo del sistema de información geográfica SIG Quindío, se localiza nacimiento, en este punto fue posible identificar cobertura asociada y conformación de cauce (WP-321" en las coordenadas Latitud 4°32'2.3"N Longitud -75°39'25.9"W, desde este punto, aproximadamente 12.33 metros

RESOLUCION No. 421
ARMENIA QUINDIO, DEL 03 DE MARZO DE 2022
"POR MEDIO DEL CUAL SE RESUELVE UN RECURSO DE REPOSICION
INTERPUESTO EN CONTRA DE LA RESOLUCION 002186 DEL CUATRO (04) DE
NOVIEMBRE DE 2021"

Expediente 4347-2021

(en sentido de la pendiente) se halló estructura en concreto (dique) (WP-322) en las coordenadas Latitud 4°32'2.3"N Longitud -7539'26.3"W.



Figura 14. Afloramiento SIG-presencia de agua, cobertura vegetal



Figura 15. Conformación de cauce



Figura 16. Dique

Adicionalmente se tomó punto de control posterior a la estructura con el objetivo de evidenciar continuidad en el cauce (WP-323) en las coordenadas Latitud: 4°32'2.4" N Longitud -75°39'28.2" W.

RESOLUCION No. 421
ARMENIA QUINDIO, DEL 03 DE MARZO DE 2022
"POR MEDIO DEL CUAL SE RESUELVE UN RECURSO DE REPOSICION
INTERPUESTO EN CONTRA DE LA RESOLUCION 002186 DEL CUATRO (04) DE
NOVIEMBRE DE 2021"
 Expediente 4347-2021



Figura 17. Dirección de cauce



Figura 18. Cauce conformado

Desde el punto caracterizado como WP-323 aproximadamente 71 mts en sentido sur, se localiza punto de intersección de dos afluentes (WP-324) en las coordenadas Latitud 4°32'00.12"N Longitud -75°39'28.6"W.



Por último, se georreferencia estructura en concreto (box culvert) localizada (WP-325) en las coordenadas 4°31'58.4"N Longitud -75°39'23.8"W, aproximadamente 156 metros, en sentido SE del punto anterior.

RESOLUCION No. 421
ARMENIA QUINDIO, DEL 03 DE MARZO DE 2022
"POR MEDIO DEL CUAL SE RESUELVE UN RECURSO DE REPOSICION
INTERPUESTO EN CONTRA DE LA RESOLUCION 002186 DEL CUATRO (04) DE
NOVIEMBRE DE 2021"
Expediente 4347-2021



Figura 21. Estructura (Box Culvert)

Localización de los puntos georreferenciados en campo (23/06/2021)

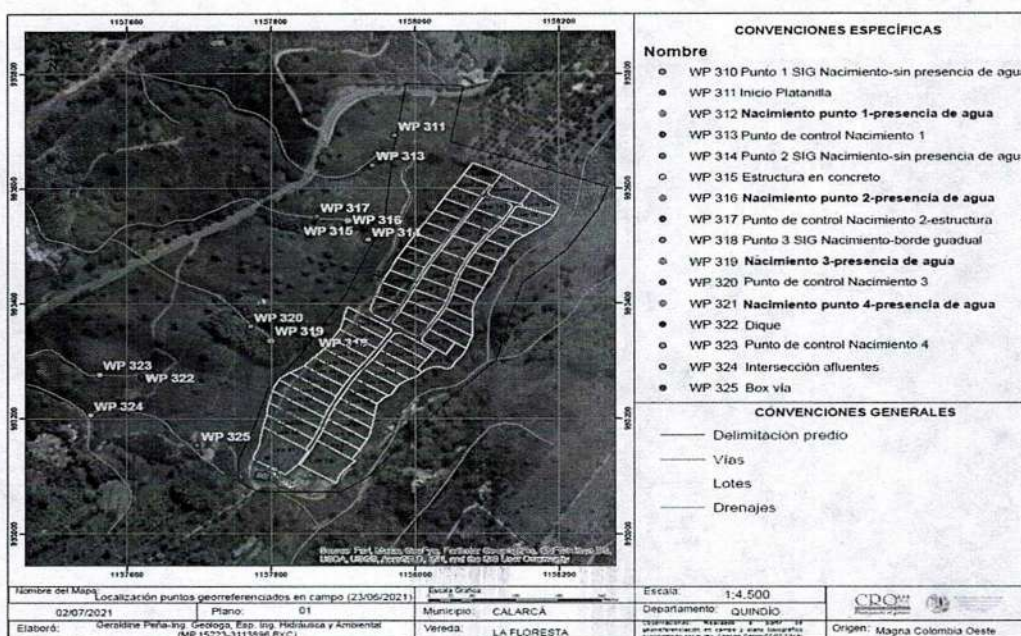
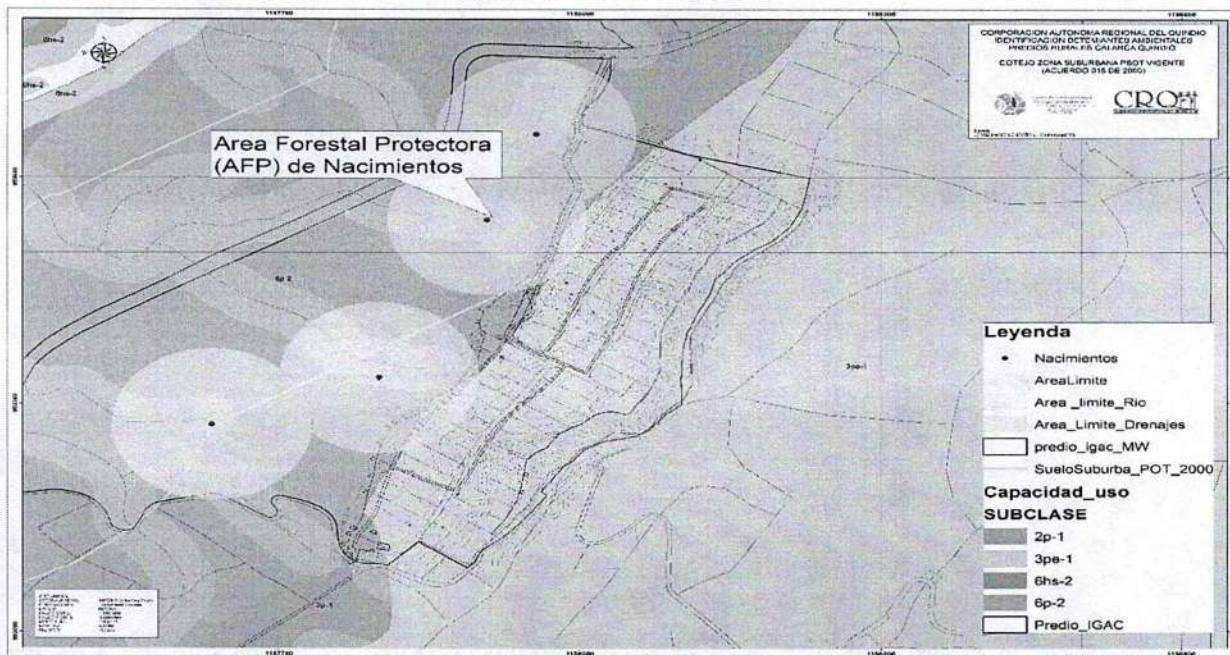


Figura 22. Localización de puntos georreferenciados en campo

La

Figura 22 indica los puntos que fueron georreferenciados en campo, durante el desarrollo del recorrido realizado el 23/06/2021 y los cuales quedaron consignados en el acta de visita No. 46457.

RESOLUCION No. 421
ARMENIA QUINDIO, DEL 03 DE MARZO DE 2022
"POR MEDIO DEL CUAL SE RESUELVE UN RECURSO DE REPOSICION
INTERPUESTO EN CONTRA DE LA RESOLUCION 002186 DEL CUATRO (04) DE
NOVIEMBRE DE 2021"
Expediente 4347-2021



4.3. Determinantes Ambientales Drenajes, implantación Proyecto Tesoro Campestre.

4.3.1. PENDIENTES

La pendiente de un terreno se relaciona con la morfología y dinámica de todas las formas del relieve; todas ellas tienen un umbral límite que las clasifica o jerarquiza de acuerdo con su geometría; es decir, la pendiente constituye un factor que favorece la delimitación de los procesos y los tipos de formas que se encuentran en el terreno.

En este caso Para la elaboración del mapa de pendientes deberán utilizarse los rangos de pendientes propuestos por el Instituto Geográfico Agustín Codazzi -IGAC que se describen a continuación:

Tabla 1. Rangos de pendientes. (MADS, 2014)

Rangos de Pendientes (Fuente: IGAC, 2013.)			
SÍMBOLO	GRADIENTE %	DESCRIPCIÓN	Grados
a	0 - 3	Plano	0 - 1,72
b	3 - 7	Ligeramente inclinado	1,72 - 4,00
c	7 - 12	Moderadamente inclinado	4,00 - 6,84
d	12 - 25	Fuertemente inclinado	6,84 - 14,04
e	25 - 50	Ligeramente escarpado	14,04 - 26,57
f	50 - 75	Moderadamente escarpado	26,57 - 36,87
g	> 75	Fuertemente escarpado	> 36,87

Adicionalmente, el Acuerdo No. 015 del 31/10/2000 "POR EL CUAL SE ADOPTA EL PLAN BÁSICO DE ORDENAMIENTO TERRITORIAL DEL MUNICIPIO DE CALARCÁ PARA EL PERIODO COMPRENDIDO ENTRE LOS AÑOS 2000 Y 2009, SE DEFINEN LOS USOS DEL SUELO PARA LAS DIFERENTES ZONAS DE LAS ÁREAS RURAL Y URBANA, SE ESTABLECEN LAS REGLAMENTACIONES URBANÍSTICAS CORRESPONDIENTES Y SE FORMULAN LOS PLANES PARCIALES Y COMPLEMENTARIOS PARA EL DESARROLLO TERRITORIAL DEL MUNICIPIO" establece en el artículo 29, numeral 3 - f:

RESOLUCION No. 421
ARMENIA QUINDIO, DEL 03 DE MARZO DE 2022
"POR MEDIO DEL CUAL SE RESUELVE UN RECURSO DE REPOSICION
INTERPUESTO EN CONTRA DE LA RESOLUCION 002186 DEL CUATRO (04) DE
NOVIEMBRE DE 2021"
Expediente 4347-2021

... () f. Las áreas de pendiente o suelos donde la topografía irregular presente pendientes superiores al 30% no podrán urbanizarse y serán conservadas y protegidas... ()

Así mismo el artículo 37 dispone:

ARTÍCULO 37.- RETIRO DE QUIEBRES DE TALUD: Establézcase un retiro de diez (10) metros a partir de la corona o de la base del talud, en el cual se restringen las construcciones.

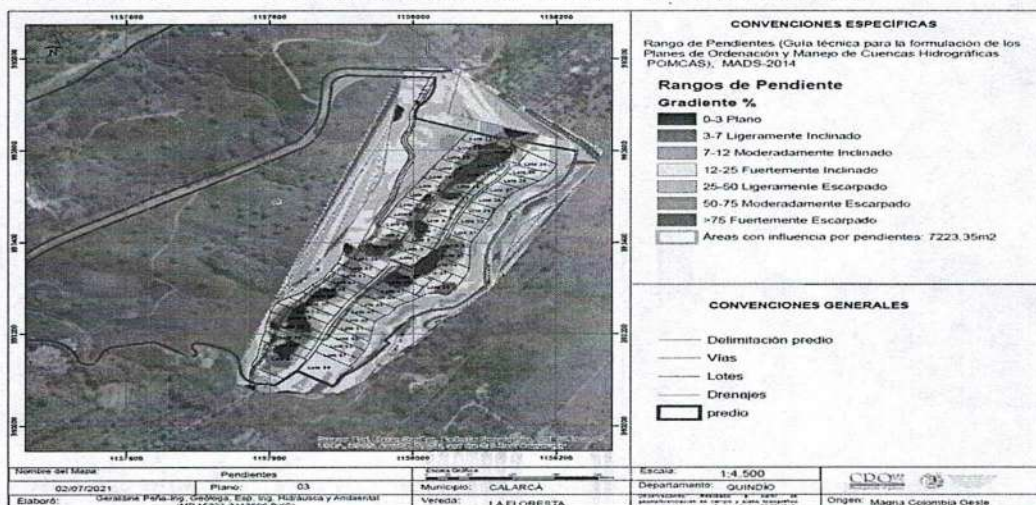


Figura 23. Mapa de pendientes

Tal y como se ilustra en la

Figura 23, actualmente existen 4 zonas con un área total correspondiente a 7223.357 m² que poseen pendientes mayores a los 36.87° (cuyo gradiente se encuentra entre los 50% a >75%) y que corresponde a terreno moderadamente a fuertemente escarpado, puntualmente estas zonas podrían estar afectando parcialmente los lotes: 6, 8, 10, 12, 14, 16, 18, 20, 21, 26, 27, 28, 29, 30, 31 y 32.

4.3.2. ÁREAS DE PROTECCIÓN Y CONSERVACIÓN HÍDRICA (ÁREAS DE INFLUENCIA): de acuerdo con la normativa vigente Decreto 1076 de 2015, en su Artículo 2.2.1.1.17.6 *Áreas forestales protectoras y entre las cuales se considera, las enunciadas en el literal e) las áreas que se determinen como de influencia sobre cabeceras y nacimiento de los ríos y quebradas, sean estos permanentes o no. Y lo complementa con lo definido en el Artículo 2.2.1.1.18.2 Protección y conservación de los bosques, e indica lo que se entiende por áreas forestales protectoras:*

- a) Los nacimientos de fuentes de aguas en una extensión por lo menos de 100 metros a la redonda, medidos a partir de su periferia.
- b) Una faja no inferior a 30 metros de ancha, paralela a las líneas de mareas máximas, a cada lado de los cauces de los ríos, quebradas y arroyos, sean permanentes o no, y alrededor de los lagos o depósitos de agua.
- c) Los terrenos con pendientes superiores al 100% (45°)

RESOLUCION No. 421
ARMENIA QUINDIO, DEL 03 DE MARZO DE 2022
"POR MEDIO DEL CUAL SE RESUELVE UN RECURSO DE REPOSICION INTERPUESTO EN CONTRA DE LA RESOLUCION 002186 DEL CUATRO (04) DE NOVIEMBRE DE 2021"
Expediente 4347-2021

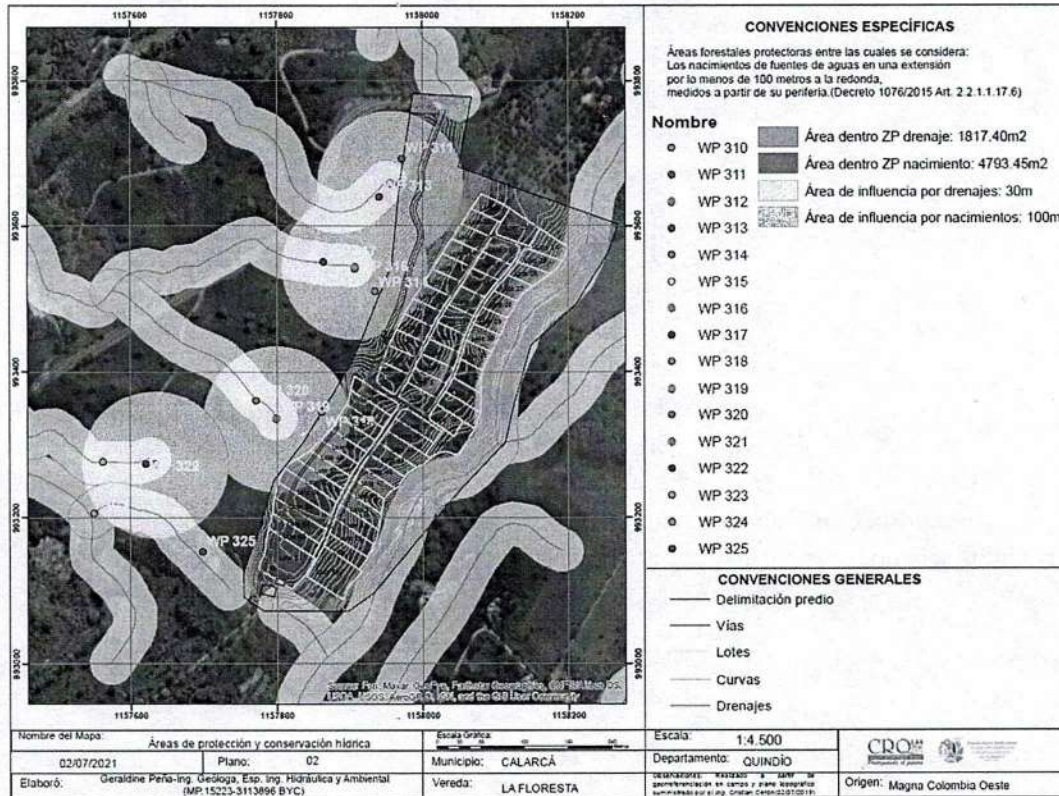


Figura 24. Zonas de protección y conservación hídrica.

De acuerdo con la información recolectada durante la visita técnica realizada al predio denominado LA ZULIA, fue posible identificar 4 afloramientos y/o nacimientos de fuentes hídricas superficiales, y que posteriormente conforman un cauce con película de aguas, ubicadas dentro del mencionado predio, los cuales generan limitaciones al uso del suelo y pueden afectar el desarrollo de las actividades que se pretendan ejecutar dentro del predio evaluado.

Cabe recordar, que, según lo estipulado en la Normatividad ambiental colombiana frente a las limitantes por Franjas Forestales protectoras, las cuales se encuentran inmersas en el artículo 2.2.1.1.18.2 del Decreto 1076 de 2015, por tratarse de un nacimiento de Agua, deberán respetarse como mínimo una franja de 100 metros a la redonda del punto determinado como nacimiento y posteriormente unas franjas de 30 metros a cada lado de la fuente hídrica en suelos rurales.

Es así como en la **Figura 24**, se ubican espacialmente los puntos inspeccionados en las diferentes coordenadas capturadas en campo, siendo pertinente destacar que solo en el **WP-312** (Latitud: 4° 32' 14.8"N Longitud: -75° 39' 15.4"W), **WP-316** (Latitud: 4° 32' 11.1"N Longitud: -75° 39' 17.0"W), **WP-319** (Latitud: 4° 32' 4.3"N Longitud: -75° 39' 20.5"W) y **WP-321** (Latitud: 4° 32' 2.3"N Longitud: -75° 39' 25.9"W) se evidencian los puntos de nacimiento y/o afloramiento, adicionalmente se evidencian las zonas forestales protectoras de los mismos.

En este sentido, los lotes que se encuentran siendo afectados por este componente son:

Tabla 2. Áreas de lotes que se encuentran dentro de zona de influencia por nacimientos

Lote	Área (m ²)
lote 40	60.4808
lote 42	217.603
lote 44	436.209

RESOLUCION No. 421
ARMENIA QUINDIO, DEL 03 DE MARZO DE 2022
"POR MEDIO DEL CUAL SE RESUELVE UN RECURSO DE REPOSICION
INTERPUESTO EN CONTRA DE LA RESOLUCION 002186 DEL CUATRO (04) DE
NOVIEMBRE DE 2021"

Expediente 4347-2021

Lote	Área (m ²)
lote 46	599.339
lote 48	709.292
lote 50	786.821
lote 52	819.223
lote 54	651.952
lote 56	147.333
lote 14	17.6895
lote 12	155.102
lote 10	190.462
lote 8	56.3835
Total	4793.45m²

Así mismo, se identificó que existen algunos lotes que se encuentran parcialmente dentro de las zonas de influencia por drenajes, cuya área corresponde a 1817.40m², así:

Tabla 3. Áreas de lotes que se encuentran dentro de zona de influencia por drenajes

Lote	Área (m ²)
Lote 24	152.915
lote 25	137.866
lote 26	166.462
lote 27	154.097
lote 28	219.673
lote 29	203.308
lote 30	161.823
lote 31	140.789
lote 32	160.247
lote 33	206.395
lote 34	113.826
Total	1817.40

(...)"

Finalmente el Jefe de la Oficina Asesora Jurídica de Planeación de la Corporación Autónoma Regional del Quindío junto con otros profesionales, en su concepto del día 16 de septiembre del año 2021, se pronuncia sobre las Determinantes Ambientales y Ordenamiento Territorial para el Proyecto Tesoro Campestre mediante el cual concluye y recomienda lo siguiente:

"(...)

4.3.3. CONCLUSIONES Y RECOMENDACIONES COMPONENTE TÉCNICO

El señor Cristian Cerón enviado el día 30/06/2021 anexa levantamiento topográfico "MT 01" del 02/07/2019, elaborado por Intecnova Constructora. Esta sirvió de base para la generación del mapa de pendientes del terreno a partir de la digitalización de las curvas de nivel y asignación del valor de las cotas presentes en el plano digital.

Tal y como se ilustra en la

Figura 23, actualmente existen 4 zonas con un área total correspondiente a 7223.357 m² que poseen pendientes mayores a los 36.87° (cuyo gradiente se encuentra entre los 50% a >75%) y que corresponde a terreno moderadamente a fuertemente escarpado, puntualmente estas zonas podrían estar afectando parcialmente los lotes: 6, 8, 10, 12, 14, 16, 18, 20, 21, 26, 27, 28, 29, 30, 31 y 32.

RESOLUCION No. 421

ARMENIA QUINDIO, DEL 03 DE MARZO DE 2022

"POR MEDIO DEL CUAL SE RESUELVE UN RECURSO DE REPOSICION INTERPUESTO EN CONTRA DE LA RESOLUCION 002186 DEL CUATRO (04) DE NOVIEMBRE DE 2021"

Expediente 4347-2021

De acuerdo con la información recolectada durante la visita técnica realizada al predio denominado LA ZULIA, fue posible identificar 4 afloramientos y/o nacimientos de fuentes hídricas superficiales, y que posteriormente conforman un cauce con película de aguas, ubicadas dentro del mencionado predio, los cuales generan limitaciones al uso del suelo y pueden afectar el desarrollo de las actividades que se pretendan ejecutar dentro del predio evaluado.

El área de los lotes que se encuentra siendo comprometida con relación a las zonas de influencia por áreas de protección y conservación, puntualmente por nacimientos corresponde a 4793.45m² (Tabla 3).

Se identificó que existen algunos lotes que se encuentran parcialmente dentro de las zonas de influencia por drenajes, cuya área corresponde a 1817.40m² (Tabla 4)

Los puntos georreferenciados en campo fueron capturados por medio del uso de GPS Garmin Etrex 30x.

Es claro que dentro de la implantación del proyecto existe conflicto con drenaje natural ronda hídrica en el costado nor - occidental del proyecto, donde el reloteo se sobrepone al drenaje natural existente.

Según lo expuesto técnicamente y los cotejos cartográficos se encontró que el proyecto con su urbanismo y parcelación se encontró que en algunos lotes se traslapan parcialmente con la Determinante Ambiental, Nacimientos de Agua.

5. JURISPRUDENCIA DEL TRIBUNAL ADMINISTRATIVO DEL QUINDÍO EN ASUNTOS RELACIONADOS A PERMISOS DE VERTIMIENTOS.

En estudio de un caso similar, respecto a una negación de un permiso de vertimientos para el proyecto La Fontana, ubicado en el municipio de Circasia (Q), el tribunal en sentencia No. 001-2021-035 del (21) de marzo del 2021, se manifestó respecto al proceder de la autoridad ambiental, en estudio de las determinantes ambientales, en especial, lo referente a las densidades contenidas en la resolución 720 de 2010; situación sobre la cual se advierte un conflicto en el expediente en estudio, tanto desde el ordenamiento, como en la licencia allegada.

En conclusión, las razones que respaldan la decisión contenida en la Resolución 308 de 2019 no denotan una violación al debido proceso en tanto la referencia que la autoridad ambiental hizo sobre las licencias urbanísticas otorgadas a la Sociedad Top Flight tuvo lugar ante la imperiosa necesidad de establecer el cumplimiento de las políticas de conservación del medio ambiente, encontrando que el predio no satisface lo establecido en la Resolución 720 de 2010 expedida por la misma autoridad ambiental para fijar las determinantes de todos los municipios del Departamento del Quindío, concretamente en lo relacionado con las densidades máximas de vivienda suburbana. Igualmente no se puede pasar por alto que la revisión que la CRQ efectuó sobre la vigencia de las licencias, tenía como objeto establecer la incidencia frente a la declaratoria del área protegida como Distrito de Conservación de Suelos Barbas Bremen y que la llevó a concluir la inexistencia de una situación consolidada.

De lo expuesto no logra advertir la Sala que la autoridad ambiental con la expedición del acto se hubiese arrogado la función de hacer un juicio de legalidad sobre las licencias, en los términos argüidos por la parte actora, porque aunque identificó una posible transgresión de la normatividad ambiental, su decisión en nada afectó las habilitaciones dadas por el municipio de Circasia y en este sentido lo que dispuso fue remitir la decisión al ente territorial, a la Procuraduría Provincial para asuntos Ambientales y a su propia oficina jurídica para que desplegaran las actuaciones respectivas acorde con sus competencias.

6. EXPEDICIÓN DE LICENCIAS DE PARCELACIÓN.

RESOLUCION No. 421
ARMENIA QUINDIO, DEL 03 DE MARZO DE 2022
"POR MEDIO DEL CUAL SE RESUELVE UN RECURSO DE REPOSICION
INTERPUESTO EN CONTRA DE LA RESOLUCION 002186 DEL CUATRO (04) DE
NOVIEMBRE DE 2021"

Expediente 4347-2021

Como ha sostenido la Corporación Autónoma Regional del Quindío - C.R.Q. en diferentes espacios del orden administrativo y judicial, en virtud de la ley 99 de 1993, no es competente la entidad para hacer control de legalidad frente a los actos administrativos expedidos por Curadores Urbanos o Autoridades Municipales en ejercicio de actuaciones urbanísticas, siendo los únicos legitimados para tal fin, los Jueces de la República.

De ese modo, no se realizarán análisis frente a la expedición y contenido de las mismas, máxime cuando las mismas se encuentran ejecutadas, y no se conoce de declaración de nulidad o suspensión por parte de la jurisdicción contencioso – administrativa; por lo cual, las mismas se presumen legales, situación respetada por la entidad.

7. DOCUMENTOS PARA LA EXPEDICIÓN DE LICENCIA DE PARCELACIÓN.

Tal cual se refirió en el acápite anterior, la Corporación no tiene competencia jurisdiccional ni funcional para realizar control legal a las licencias que expiden los curadores urbanos o los municipios en el ejercicio de las actuaciones urbanísticas.

Sin embargo, debe analizarse el contexto bajo el cual se expide la licencia de parcelación, toda vez que conforme a lo dispuesto en el decreto 1077 de 2015 y en la resolución 462 de 2017, el requisito de permiso de vertimiento y/o permiso ambiental, debe acreditarse en el trámite de dicha autorización.

Al respecto, el numeral 3, del artículo 3 de la resolución 462 de 2017 indica:

Artículo 3. Documentos adicionales para la licencia de parcelación. Cuando se trate de licencia de parcelación, además de los requisitos previstos en el artículo 1º de la presente resolución, se deberán aportar los siguientes documentos:

3. Copia de las autorizaciones que sustenten la forma en que se prestarán los servicios públicos domiciliarios de agua potable y saneamiento básico, o las autorizaciones y permisos ambientales para el uso y aprovechamiento de los recursos naturales renovables en caso de autoabastecimiento y el pronunciamiento de la Superintendencia de Servicios Públicos de conformidad con lo dispuesto en los artículos 16 y 79 numeral 17 de la Ley 142 de 1994.

Los artículos 5 y 6 de la resolución 462 de 2017, definen los documentos a considerar para la expedición de licencias de construcción, donde no se contemplan como exigencia, permisos ambientales y/o de vertimientos.

De ese modo, debe considerarse que el permiso de vertimiento debe acreditarse durante el trámite de expedición de la licencia de parcelación.

8. CONCEPTOS DE USOS DE SUELO.

Conforme a los conceptos de uso de suelo allegados al expediente, así como a consulta realizada sobre el PBOT del municipio de Calarcá (Q), es claro que el uso es compatible con la zonificación del predio, permitiéndose el desarrollo de VU: Vivienda unifamiliar, PVC: Parcelación vivienda campestre, PVCM: Parcelación vivienda campestre multifamiliar, entre otros, con lo cual, es dable concluir la compatibilidad del uso.

Es de resaltar que la entidad requirió al solicitante aclaración de los conceptos de uso de suelo, situación no acogida, razón por la cual, se realizó el análisis con la información existente en el expediente.

9. CONCLUSIONES GENERALES

RESOLUCION No. 421
ARMENIA QUINDIO, DEL 03 DE MARZO DE 2022
"POR MEDIO DEL CUAL SE RESUELVE UN RECURSO DE REPOSICION
INTERPUESTO EN CONTRA DE LA RESOLUCION 002186 DEL CUATRO (04) DE
NOVIEMBRE DE 2021"

Expediente 4347-2021

1º Las licencias expedidas para el proyecto urbanístico gozan de presunción de legalidad, se encuentra ejecutadas y en materia de derechos encontramos una situación jurídica consolidada; sobre lo cual, no existe algún tipo de reparo, en el sentido de que no es función de la C.R.Q. hacer control de legalidad sobre las licencias urbanísticas que expidan los curadores urbanos o las autoridades municipales.

2º Conforme a los conceptos de uso de suelo allegados al expediente, a la zonificación del predio, se puede concluir que existe compatibilidad entre el uso del suelo y el proyecto urbanístico.

3º La resolución 720 del 2010, plantea en materia de densidades que para vivienda suburbana No podrá ser mayor a 4 viviendas/Ha neta.

Densidades máximas vivienda suburbana. Las densidades máximas de vivienda a las que se sujetará el desarrollo de los suelos suburbanos en los municipios del Departamento del Quindío estarán limitadas por los siguientes criterios:

- No podrá ser mayor a 4 viviendas/Ha neta. Se entiende como área neta la resultante de descontar del área bruta, áreas para la localización de infraestructura para el sistema principal y de transporte, las redes primarias de servicios públicos y las áreas de conservación y protección de los recursos naturales y paisajísticos.
- El respeto a los suelos de protección o áreas de conservación y protección presentes en el área objeto de la intervención.

En igual sentido, las resoluciones 1774 del 19 de junio y 3088 del 10 de octubre expedidas ambas en 2018, por parte de la CRQ, en las cuales se regula la definición de la extensión máxima de los corredores viales suburbanos de los municipios del Departamento del Quindío, contemplan lo siguiente, respecto a las densidades para vivienda suburbana:

Se entiende por densidad máxima de vivienda suburbana, el número de viviendas por unidad de área bruta, medida en hectáreas.

- Para vivienda campestre no podrá ser mayor a 4 viviendas/Ha neta (Lotes de 2500 metros cuadrados). Se entiende como área neta la resultante de descontar del área bruta, áreas para la localización de infraestructura para el sistema principal y de transporte, las redes primarias de servicios públicos y las áreas de conservación y protección de los recursos naturales y paisajísticos; el predio no podrá ser inferior a 2 hectáreas (Unidad Mínima de Actuación) y no menos de 70% del área del proyecto deberá quedar en vegetación nativa.

En ese orden de ideas, conforme al instrumento de planificación territorial del municipio de Calarcá (Q) encontramos que se determina una densidad de 10 viviendas por Ha, y conforme al área licenciada para el proyecto, encontramos que las densidades riñen con las contenidas en las determinantes ambientales.

Además, se debe tener en cuenta que de los 61 lotes que hacen parte de la licencia de urbanismo del proyecto Tesoro Campestre, Predio La zulia, objeto del presente concepto, solo cumplen con estas densidades establecidas por la directriz dada por la autoridad ambiental regional CRQ, mediante la Resolución 720 de 2010, que adopta la determinantes ambientales y demás lineamientos para el ordenamiento territorial en el departamento del Quindío, los lotes No.59 con un área total de 2.793mts² y el lote No. 61 con un área total de 3.463 Mts².

4º Según el cotejo cartográfico realizado por el profesional encargado, se identifica que la implantación del proyecto está en conflicto con algunas determinantes ambientales presentes el área del proyecto urbanístico de la referencia.

RESOLUCION No. 421

ARMENIA QUINDIO, DEL 03 DE MARZO DE 2022

**"POR MEDIO DEL CUAL SE RESUELVE UN RECURSO DE REPOSICION
INTERPUESTO EN CONTRA DE LA RESOLUCION 002186 DEL CUATRO (04) DE
NOVIEMBRE DE 2021"**

Expediente 4347-2021

Visto lo anterior, esta Subdirección en armonía interpretativa de lo sustentado líneas atrás y específicamente al concepto emitido por la Oficina Asesora de Planeación del día 16 de septiembre del año 2021 sobre las Determinantes Ambientales y Ordenamiento Territorial del Proyecto Tesoro Campestre en lo relacionado con las densidades en suelo suburbano, reitera que se acoge a lo mencionado en el citado concepto para No otorgar el permiso de vertimiento de aguas residuales domésticas y para el caso particular el lote de terreno # 23 cuenta un área de **1.772 metros cuadrados, densidad que no cumple con lo establecido para predios ubicados en suelo suburbano.**

Que dado lo anterior, y teniendo en cuenta que el señor **CRISTIAN CAMILO CERON ALZATE** identificado con cédula de ciudadanía N° 1.094.943.027 quien actúa en calidad de Representante Legal de la Sociedad **GEMA CONSTRUCTORA S.A.S** identificada con el NIT N° 901083488-4, y a su vez como apoderado de la señora **ZULMA RAMIREZ LONDOÑO** identificada con cédula de ciudadanía N° 24.569.737 y de la sociedad **AGROPECUARIA ARL S.A.S.** identificada con el NIT N° 901-389.977-9 ambas COPROPIETARIAS del predio denominado, **1) LOTE DE TERRENO 23 "EL TESORO CAMPESTRE"** ubicado en la Vereda **LA ZULIA** del Municipio de **CALARCA (Q)**, identificado con matrícula inmobiliaria N° **282-43764**, entregó todos los documentos necesarios a la solicitud de permiso de vertimiento, pero el mismo no es posible de acuerdo a que no cumple con las densidades para vivienda suburbana la cual *No podrá ser mayor a 4 viviendas/Ha neta* la cual se constituye como determinante ambiental incorporada en la Resolución 720 de 2010, emanada de la Dirección General de la C.R.Q., situación que origina la negación del permiso de vertimiento de aguas residuales domésticas, viéndose esta entidad con elementos de juicio para negar el correspondiente permiso de vertimientos para el predio denominado: **1) LOTE DE TERRENO 23 "EL TESORO CAMPESTRE"** ubicado en la Vereda **LA ZULIA** del Municipio de **CALARCA (Q)**, identificado con matrícula inmobiliaria N° **282-43764**. Por tanto se procede a correr traslado a la autoridad competente en el asunto para el análisis de los tamaños permitidos en los predios ubicados en suelo suburbano, ya que como se pudo evidenciar este no cumple como se dispondrá en la parte resolutive del presente acto administrativo para que realicen sus respectivos análisis respecto a lo de su competencia

Que para el día 4 de noviembre de 2021 la Subdirección de Regulación y Control Ambiental emite la Resolución 2186 **"POR MEDIO DE LA CUAL SE NIEGA UN PERMISO DE VERTIMIENTO DE AGUAS RESIDUALES DOMÉSTICAS PARA UNA VIVIENDA CAMPESTRE QUE SE PRETENDE CONSTRUIR EN EL PREDIO 1) LOTE DE TERRENO # 23 "EL TESORO CAMPESTRE" Y SE ADOPTAN OTRAS DISPOSICIONES"**. Acto administrativo debidamente notificado de manera personal el día de 19 de noviembre por el señor **CRISTIAN CAMILO CERON ALZATE** identificado con cédula de ciudadanía N° 1.094.943.027 quien actúa en calidad de REPRESENTANTE LEGAL de la sociedad **GEMA CONSTRUCTORA S.A.S.**, identificada con el NIT N° 901083488-4, y a su vez como apoderado de la señora **ZULMA RAMIREZ LONDOÑO** identificada con cédula de ciudadanía N° 24.569.737 y de la sociedad **AGROPECUARIA ARL S.A.S.** identificada con el NIT N° 901-389.977-9 ambas COPROPIETARIAS del predio.

Que para el día 23 de noviembre del año 2021, mediante radicado número E14285-21 el señor **SANTIAGO LOAIZA JARAMILLO**, identificado con cédula de ciudadanía número 1.094.927.205 expedida en Armenia y con tarjeta profesional No.257.723, del Consejo Superior de la Judicatura actuando en calidad de apoderado del señor **CRISTIAN CAMILO CERON ALZATE** identificado con cédula de ciudadanía N° 1.094.943.027 quien actúa en calidad de Representante Legal de la Sociedad **GEMA CONSTRUCTORA S.A.S** identificada con el NIT N° 901083488-4, y a su vez como apoderado de la señora **ZULMA RAMIREZ LONDOÑO** identificada con cédula de ciudadanía N° 24.569.737 y de la sociedad **AGROPECUARIA ARL S.A.S.** identificada con el NIT N° 901-389.977-9 ambas COPROPIETARIAS, interpone Recurso de Reposición contra la Resolución N° **2186** del **4 de noviembre** del año **2021**, **"POR MEDIO DE LA CUAL SE NIEGA UN PERMISO DE VERTIMIENTO DE AGUAS RESIDUALES DOMÉSTICAS PARA UNA VIVIENDA CAMPESTRE QUE SE PRETENDE**



RESOLUCION No. 421
ARMENIA QUINDIO, DEL 03 DE MARZO DE 2022
"POR MEDIO DEL CUAL SE RESUELVE UN RECURSO DE REPOSICION
INTERPUESTO EN CONTRA DE LA RESOLUCION 002186 DEL CUATRO (04) DE
NOVIEMBRE DE 2021"

Expediente 4347-2021

CONSTRUIR EN EL PREDIO 1) LOTE DE TERRENO # 23 "EL TESORO CAMPESTRE" Y SE ADOPTAN OTRAS DISPOSICIONES perteneciente al trámite solicitado mediante radicado N° 4347-2021.

PROCEDENCIA DEL RECURSO DE REPOSICIÓN INTERPUESTO

Que antes de entrar a realizar el análisis jurídico del recurso de reposición interpuesto por el señor **SANTIAGO LOAIZA JARAMILLO**, identificado con cédula de ciudadanía número 1.094.927.205 expedida en Armenia y con tarjeta profesional No.257.723, del Consejo Superior de la Judicatura actuando en calidad de apoderado del señor **CRISTIAN CAMILO CERON ALZATE** identificado con cédula de ciudadanía número 1.094.943.027 expedida en Armenia quien actúa en calidad de Representante Legal de la Sociedad **GEMA CONSTRUCTORA S.A.S** identificada con el NIT N° 901083488-4, y a su vez como apoderado de la señora **ZULMA RAMIREZ LONDOÑO** identificada con cédula de ciudadanía N° 24.569.737 y de la sociedad **AGROPECUARIA ARL S.A.S.** identificada con el NIT N° 901-389.977-9 ambas COPROPIETARIAS del predio denominado **1) LOTE DE TERRENO #23 "EL TESORO CAMPESTRE"** ubicado en la Vereda **LA ZULIA** del Municipio de **CALARCA (Q)**, identificado con matrícula inmobiliaria N° **280-43764**, del trámite con radicado **4347-2021**, la Subdirección de Regulación y Control Ambiental entrará a evaluar sí en efecto, el recurso reúne los requisitos necesarios para su procedencia.

Que la Ley 1437 de 2011 "Código de Procedimiento Administrativo y de lo Contencioso Administrativo", desarrolla a partir del artículo 74 y siguientes el Capítulo correspondiente a los recursos, en el cual se determina la procedencia de éstos contra los actos administrativos, la improcedencia, oportunidad y presentación, requisitos, pruebas, entre otros, los cuales estipulan lo siguiente:

"Artículo 74. Recursos contra los actos administrativos. Por regla general, contra los actos definitivos procederán los siguientes recursos:

- 1. El de reposición, ante quien expidió la decisión para que la aclare, modifique, adicione o revoque.*
- 2. El de apelación, para ante el inmediato superior administrativo o funcional con el mismo propósito.*

No habrá apelación de las decisiones de los Ministros, Directores de Departamento Administrativo, superintendentes y representantes legales de las entidades descentralizadas ni de los directores u organismos superiores de los órganos constitucionales autónomos.

Tampoco serán apelables aquellas decisiones proferidas por los representantes legales y jefes superiores de las entidades y organismos del nivel territorial.

NOTA: *El texto subrayado fue declarado EXEQUIBLE por la Corte Constitucional mediante Sentencia C-248 de 2013.*

- 3. El de queja, cuando se rechace el de apelación.*

El recurso de queja es facultativo y podrá interponerse directamente ante el superior del funcionario que dictó la decisión, mediante escrito al que deberá acompañarse copia de la providencia que haya negado el recurso.

RESOLUCION No. 421

ARMENIA QUINDIO, DEL 03 DE MARZO DE 2022

**"POR MEDIO DEL CUAL SE RESUELVE UN RECURSO DE REPOSICION
INTERPUESTO EN CONTRA DE LA RESOLUCION 002186 DEL CUATRO (04) DE
NOVIEMBRE DE 2021"**

Expediente 4347-2021

De este recurso se podrá hacer uso dentro de los cinco (5) días siguientes a la notificación de la decisión.

Recibido el escrito, el superior ordenará inmediatamente la remisión del expediente, y decidirá lo que sea del caso.

Artículo 75. Imprudencia. No habrá recurso contra los actos de carácter general, ni contra los de trámite, preparatorios, o de ejecución excepto en los casos previstos en norma expresa.

Artículo 76. Oportunidad y presentación. Los recursos de reposición y apelación deberán interponerse por escrito en la diligencia de notificación personal, o dentro de los diez (10) días siguientes a ella, o a la notificación por aviso, o al vencimiento del término de publicación, según el caso. Los recursos contra los actos presuntos podrán interponerse en cualquier tiempo, salvo en el evento en que se haya acudido ante el juez.

Los recursos se presentarán ante el funcionario que dictó la decisión, salvo lo dispuesto para el de queja, y si quien fuere competente no quisiere recibirlos podrán presentarse ante el procurador regional o ante el personero municipal, para que ordene recibirlos y tramitarlos, e imponga las sanciones correspondientes, si a ello hubiere lugar.

El recurso de apelación podrá interponerse directamente, o como subsidiario del de reposición y cuando proceda será obligatorio para acceder a la jurisdicción.

Los recursos de reposición y de queja no serán obligatorios.

Artículo 77. Requisitos. Por regla general los recursos se interpondrán por escrito que no requiere de presentación personal si quien lo presenta ha sido reconocido en la actuación. Igualmente, podrán presentarse por medios electrónicos.

Los recursos deberán reunir, además, los siguientes requisitos:

1. Interponerse dentro del plazo legal, por el interesado o su representante o apoderado debidamente constituido.
2. Sustentarse con expresión concreta de los motivos de inconformidad.
3. Solicitar y aportar las pruebas que se pretende hacer valer.
4. Indicar el nombre y la dirección del recurrente, así como la dirección electrónica si desea ser notificado por este medio.

Sólo los abogados en ejercicio podrán ser apoderados. Si el recurrente obra como agente oficioso, deberá acreditar la calidad de abogado en ejercicio, y prestar la caución que se le señale para garantizar que la persona por quien obra ratificará su actuación dentro del término de dos (2) meses.

Si no hay ratificación se hará efectiva la caución y se archivará el expediente.

RESOLUCION No. 421

ARMENIA QUINDIO, DEL 03 DE MARZO DE 2022

**"POR MEDIO DEL CUAL SE RESUELVE UN RECURSO DE REPOSICION
INTERPUESTO EN CONTRA DE LA RESOLUCION 002186 DEL CUATRO (04) DE
NOVIEMBRE DE 2021"**

Expediente 4347-2021

Para el trámite del recurso el recurrente no está en la obligación de pagar la suma que el acto recurrido le exija. Con todo, podrá pagar lo que reconoce deber.

Artículo 78. Rechazo del recurso. *Si el escrito con el cual se formula el recurso no se presenta con los requisitos previstos en los numerales 1, 2 y 4 del artículo anterior, el funcionario competente deberá rechazarlo. Contra el rechazo del recurso de apelación procederá el de queja.*

Artículo 79. Trámite de los recursos y pruebas. *Los recursos se tramitarán en el efecto suspensivo.*

Los recursos de reposición y de apelación deberán resolverse de plano, a no ser que al interponerlos se haya solicitado la práctica de pruebas, o que el funcionario que ha de decidir el recurso considere necesario decretarlas de oficio.

Cuando con un recurso se presenten pruebas, si se trata de un trámite en el que interviene más de una parte, deberá darse traslado a las demás por el término de cinco (5) días.

Cuando sea del caso practicar pruebas, se señalará para ello un término no mayor de treinta (30) días. Los términos inferiores podrán prorrogarse por una sola vez, sin que con la prórroga el término exceda de treinta (30) días.

En el acto que decreta la práctica de pruebas se indicará el día en que vence el término probatorio.

Artículo 80. Decisión de los recursos. *Vencido el período probatorio, si a ello hubiere lugar, y sin necesidad de acto que así lo declare, deberá proferirse la decisión motivada que resuelva el recurso.*

La decisión resolverá todas las peticiones que hayan sido oportunamente planteadas y las que surjan con motivo del recurso."

Que una vez evaluados los anteriores requisitos, la Subdirección de Regulación y Control Ambiental de la Corporación Autónoma Regional del Quindío C.R.Q., encuentra acorde a la luz de los artículos 74, 76 y 77 de la Ley 1437 de 2011, la presentación del recurso de reposición impetrado por el señor **SANTIAGO LOAIZA JARAMILLO**, identificado con cédula de ciudadanía número 1.094.925.204 expedida en Armenia y con tarjeta profesional No.257.723, del Consejo Superior de la Judicatura actuando en calidad de apoderado del señor **CRISTIAN CAMILO CERON ALZATE** identificado con cédula de ciudadanía N° 1.094.943.027 quien actúa en calidad de Representante Legal de la Sociedad **GEMA CONSTRUCTORA S.A.S** identificada con el NIT N° 901083488-4, y a su vez como apoderado de la señora **ZULMA RAMIREZ LONDOÑO** identificada con cédula de ciudadanía N° 24.569.737 y de la sociedad **AGROPECUARIA ARL S.A.S.** identificada con el NIT N° 901-389.977-9 ambas COPROPIETARIAS del predio denominado **1) LOTE DE TERRENO # 23 "EL TESORO CAMPESTRE"** ubicado en la Vereda **LA ZULIA** del Municipio de **CALARCA (Q)**, identificado con matrícula inmobiliaria N° **280-43764**, del trámite con radicado **4347-2021** en contra la Resolución No. 2186 del 04 de noviembre del año 2021, toda vez que el mismo es viable desde la parte procedimental, dado que el recurso presentado reúne los requisitos y términos consagrados en la citada norma, habida cuenta que el mismo se interpuso por los interesados (propietaria) a través de abogado, para lo cual este despacho le **RECONOCE** personería Jurídica al señor **SANTIAGO LOAIZA JARAMILLO**, identificado con cédula de ciudadanía número 1.094.927.205 expedida en Armenia y con tarjeta profesional No.257.723, del Consejo

RESOLUCION No. 421
ARMENIA QUINDIO, DEL 03 DE MARZO DE 2022
"POR MEDIO DEL CUAL SE RESUELVE UN RECURSO DE REPOSICION
INTERPUESTO EN CONTRA DE LA RESOLUCION 002186 DEL CUATRO (04) DE
NOVIEMBRE DE 2021"
Expediente 4347-2021

Superior de la Judicatura para actuar en el presente recurso, dentro de la correspondiente oportunidad legal, ante el funcionario competente, que para este caso es el Subdirector de Regulación y Control Ambiental de la Corporación Autónoma Regional del Quindío, aportando la dirección para recibir notificación, sustentó los motivos de inconformidad y demás requisitos legales exigidos en la norma ibídem.

ARGUMENTOS EXPUESTOS POR EL RECURRENTE

Que el recurrente señor **SANTIAGO LOAIZA JARAMILLO**, identificado con cédula de ciudadanía número 1.094.925.204 expedida en Armenia y con tarjeta profesional No.257.723, del Consejo Superior de la Judicatura actuando en calidad de apoderado del del señor **CRISTIAN CAMILO CERON ALZATE** identificado con cédula de ciudadanía número 1.094.943.027 expedida en Armenia quien actúa en calidad de Representante Legal de la Sociedad **GEMA CONSTRUCTORA S.A.S** identificada con el NIT N° 901083488-4, y a su vez como apoderado de la señora **ZULMA RAMIREZ LONDOÑO** identificada con cédula de ciudadanía N° 24.569.737 y de la sociedad **AGROPECUARIA ARL S.A.S.** identificada con el NIT N° 901-389.977-9 ambas COPROPIETARIAS del predio denominado **1) LOTE DE TERRENO #23 "EL TESORO CAMPESTRE"** ubicado en la Vereda **LA ZULIA** del Municipio de **CALARCA (Q)**, identificado con matrícula inmobiliaria N° **280-43764**, fundamentó el recurso de reposición, en los siguientes términos:

*"(...) I. **Contra los argumentos de la negación.***

Contra el argumento "1": "cuenta con un área de 1.722 metros cuadrados, densidad que no cumple con lo establecido para predios ubicados en suelo suburbano"

*El lote # 23 si cumple con la densidad exigida mediante resolución 720 de 2010 de la CRQ aplicable al proyecto el Tesoro Campestre, en esta se indica que la densidad permitida es de 4 viviendas por hectárea, la cual supone infinitas posibilidades de tamaños de lote, pues no restringe la extensión mínima de cada uno de ellos; normatividad que fue tomada en cuenta por la autoridad competente al momento de expedición de la licencia de parcelación sobre el lote de mayor extensión identificado con el folio de matrícula inmobiliaria número **282-43764 con una extensión de 48 hectáreas 4.457 metros cuadrados.***

RESOLUCION No. 421

ARMENIA QUINDIO, DEL 03 DE MARZO DE 2022

"POR MEDIO DEL CUAL SE RESUELVE UN RECURSO DE REPOSICION INTERPUESTO EN CONTRA DE LA RESOLUCION 002186 DEL CUATRO (04) DE NOVIEMBRE DE 2021"

Expediente 4347-2021

Para empezar, es necesario hacer claridad que, el bien inmueble respecto del cual se solicita el permiso de vertimientos de aguas residuales, corresponde al LOTE DE TERRENO NÚMERO 23 "EL TESORO CAMPESTRE", UBICADO EN LA VEREDA LA ZULIA, DEL ÁREA RURAL DEL MUNICIPIO DE CALARCÁ, DEPARTAMENTO DEL QUINDÍO, con área de 1.722 metros cuadrados, comprendido por los siguientes linderos referidos al sistema de referencia oficial Magna -Sirgas y proyección cartográfica Gauss Kruger con origen Oeste: **LINDERO 1 (Norte):** Con el predio La Floresta Inversiones Platino Ltda. Partiendo del punto N° 86 con coordenadas (1158127.96 m. E, 993618.97 m.N) en sentido **Sureste** en cerco lindero y línea de lindero con una distancia acumulada de 49.89 m Aprox pasando por el pto 85, hasta el punto N° 84 (1158169.33 m. E, 993591.07 m.N), (intersección de línea lindero). **LINDERO 2 (Este):** Con el Lote 24 Tesoro Campestre Partiendo del punto N° 84 con coordenadas (1158169.33 m. E, 993591.07 m.N) en sentido **Suroeste** en línea de lindero con una distancia acumulada de 28.44 m Aprox, hasta el punto N° 141 (1158154.32 m. E, 993567.09 m.N), (intersección de línea lindero a borde de vía interna). **LINDERO 3 (Sur):** Con el Lote Vía Interna Tesoro Campestre. Partiendo del punto N° 141 con coordenadas (1158154.32 m. E, 993567.09 m.N) en sentido **Noroeste** en línea de lindero con una distancia acumulada de 44.91 m Aprox, pasando por el pto 142 hasta el punto N° 143 (1158112.07 m. E, 993582.33 m.N), (intersección de línea lindero a borde de vía interna). **LINDERO 4 (Sur):** Con el Lote Vía Interna Tesoro Campestre. Partiendo del punto N° 143 con coordenadas (1158112.07 m. E, 993582.33 m.N) en sentido **Noroeste** en línea de lindero con una distancia acumulada de 8.89 m Aprox, hasta el punto N° 144 (1158109.41 m. E, 993590.10 m.N), (intersección de línea lindero a borde de vía interna). **LINDERO 5 (Sur):** Con el Lote Vía Interna Tesoro Campestre. Partiendo del punto N° 144 con coordenadas (1158109.41 m. E, 993590.10 m.N) en sentido **Noroeste** en línea de lindero con una distancia acumulada de 11.69 m Aprox, hasta el punto N° 145 (1158115.73 m. E, 993599.94 m.N), (intersección de línea lindero a borde de vía interna). **LINDERO 5 (Oeste):** Con el Lote 22 Tesoro Campestre. Partiendo del punto N° 145 con coordenadas (1158115.73 m. E, 993599.94 m.N) en sentido **Noreste** en línea de lindero con una distancia acumulada de 22.62 m Aprox, hasta el punto N° 86 (1158127.96 m. E, 993618.97 m.N), (intersección de línea lindero a borde de vía interna). Punto inicial y final del presente alinderamiento. Inmueble identificado con la matrícula inmobiliaria número 282-43764, el cual hace parte de la ficha catastral número 00-01-0000-0003-0124-0000-00000.

En cuanto a su creación jurídica, se tiene que el anterior inmueble surge de un bien inmueble en mayor extensión identificado con el folio de matrícula inmobiliaria número 282-7892, con una extensión de 48 hectáreas 4.457 metros cuadrados, el cual fue objeto de parcelación mediante escritura pública número 3274 del 14 de noviembre de 2019, otorgada en la Notaria Tercera de Armenia, debidamente inscrita en la Oficina de Registro de Instrumentos Públicos de Calarcá, obteniendo el predio identificado con el folio de matrícula inmobiliaria número 282 43151, el cual fue objeto de constitución de reglamento de propiedad horizontal mediante escritura pública número 3361 del 16 de diciembre de 2020, otorgada en la Notaria Tercera de Armenia, debidamente inscrita en la Oficina de Registro de Instrumentos Públicos de Calarcá. naciendo a la vida jurídica el bien inmueble objeto de solicitud.

Así pues, es evidente que, para el nacimiento del bien inmueble objeto de solicitud, se requirió de la expedición de múltiples autorizaciones urbanísticas otorgadas por la autoridad competente, esto es, la Secretaría de Planeación del Municipio de Calarcá, que a la fecha son:

1. Resolución No. 363 del 28 de diciembre de 2018 "Por la cual se otorga licencia de subdivisión y parcelación", modificada mediante Resolución 067 del 8 de abril de 2019, aclarada mediante Resolución No. 323 del 5 de noviembre de 2019, la cual ha sido ejecutada en un 100%
2. Permiso de movimiento de tierras No. 010-19 del 25 de junio de 2019, el cual ha sido ejecutado en un 100%.

RESOLUCION No. 421
ARMENIA QUINDIO, DEL 03 DE MARZO DE 2022
"POR MEDIO DEL CUAL SE RESUELVE UN RECURSO DE REPOSICION
INTERPUESTO EN CONTRA DE LA RESOLUCION 002186 DEL CUATRO (04) DE
NOVIEMBRE DE 2021"

Expediente 4347-2021

3. Resolución No. 010 del 3 de febrero de 2020, "Por la cual se otorga una Licencia de Construcción en la modalidad cerramiento", la cual ha sido ejecutada en un 100%.

4. Resolución No. 006 del 1 de septiembre de 2020, por medio de la cual se otorga una "Aprobación de planos de propiedad horizontal".

Que las anteriores resoluciones corresponden a actos administrativos en firme, de conformidad con lo estipulado por el artículo 88 de la Ley 1437 de 2011, cuyo tenor reza:

ARTÍCULO 88. PRESUNCIÓN DE LEGALIDAD DEL ACTO ADMINISTRATIVO. Los actos administrativos se presumen legales mientras no hayan sido anulados por la Jurisdicción de lo Contencioso Administrativo. Cuando fueren suspendidos, no podrán ejecutarse hasta tanto se resuelva definitivamente sobre su legalidad o se levante dicha medida cautelar"

Que precisamente, confirmando la presunción de legalidad de los actos administrativos, el 18 de octubre de 2019, la Subdirección a su cargo expidió el "INSTRUCTIVO PARA ATENDER SOLICITUDES DE PERMISO DE VERTIMIENTO", el cual fue socializado mediante acta del día 16 de noviembre del 2019 en las instalaciones de la Corporación Autónoma Regional del Quindío, donde se dejó constancia de lo siguiente:

"(..) se hace entrega al Director General del Decálogo (sic) y se exponen las situaciones más relevantes y más puntuales sobre las cuales se vienen presentando inconvenientes al momento de las decisiones de fondo mediante acto administrativo y se traen como ejemplo los casos relacionados como **CONDominio ANGELES DEL BOSQUE, CONDOMINIO ZIMBAWE**, entre otros. Situaciones que pueden enmarcarse como preexistencias y situaciones jurídicas consolidadas, además de la disposición establecida en el artículo 87 de la Ley 1955 de 2019 (Negrilla y mayúscula fuera del texto)

De la lectura del aludido instructivo, resulta imprescindible traer a colación lo establecido respecto a las solicitudes que recaen sobre predios que cuentan con licencias urbanísticas, así:

"En la Subdirección de Regulación y Control Ambiental se encuentran diferentes solicitudes de permisos de vertimientos para predios que fueron subdivididos (suelo rural) o parcelados (suelo sub urbano), que cuentan con actos administrativos en los que aprueban dichas actuaciones y en algunos la construcción de los mismos. **Frente a esta situación y siendo coherentes con el ordenamiento jurídico se considera que se debe dar aplicación a dicha presunción** y en caso de encontrarse o evidenciarse posibles irregularidades, que los actos administrativos se ordenen dar traslado a las entidades autoridades competentes para que determinen las acciones pertinentes de acuerdo a su competencia.

El artículo 88 de la Ley 1437 de 2011 establece:

ARTÍCULO 88. PRESUNCIÓN DE LEGALIDAD DEL ACTO ADMINISTRATIVO. Los actos administrativos se presumen legales mientras no hayan sido anulados por la Jurisdicción de lo Contencioso Administrativo Cuando fueren suspendidos, no podrán ejecutarse hasta tanto se resuelva definitivamente sobre su legalidad o se levante dicha medida cautelar.

En concordancia con lo anterior, esta Subdirección se permite traer a colación el artículo 87 de la Ley 1955 de 2019:

"**ARTÍCULO 87. SEGURIDAD JURÍDICA EN EL ORDENAMIENTO TERRITORIAL.** El principio de seguridad jurídica deberá estar inmerso en las acciones y actuaciones urbanísticas, a fin de propender por la inversión y estabilidad a mediano y largo plazo del sector edificador.



RESOLUCION No. 421
ARMENIA QUINDIO, DEL 03 DE MARZO DE 2022
"POR MEDIO DEL CUAL SE RESUELVE UN RECURSO DE REPOSICION
INTERPUESTO EN CONTRA DE LA RESOLUCION 002186 DEL CUATRO (04) DE
NOVIEMBRE DE 2021"

Expediente 4347-2021

El otorgamiento de una licencia urbanística en cualquiera de sus modalidades crea derechos y obligaciones de carácter particular para el titular de la licencia, y de carácter colectivo para la comunidad en general y las entidades territoriales correspondientes.

Para los titulares de las licencias urbanísticas, el otorgamiento de una licencia reconoce derechos de construcción y desarrollo, ya sea parcelando, urbanizando o construyendo en los predios objeto de la misma, y genera para su titular una serie de deberes en los términos y condiciones autorizados en el acto administrativo que la adopta.

En los eventos en que la licencia urbanística comprenda obligaciones de cesión de áreas para espacio público o construcción de equipamiento público, se entenderá que la licencia urbanística reconoce derechos colectivos al espacio público de las áreas de cesión que surgen como consecuencia del proyecto urbanístico licenciado y de las obras de infraestructura en servicios públicos y vías de la malla vial arterial que se ejecuten por efecto de la concesión de la licencia.

PARÁGRAFO. El acto administrativo que adopte la concertación ambiental en el proceso de formulación de un plan parcial se sujetará a las determinantes ambientales incorporadas en el trámite de revisión o modificación de los planes de ordenamiento territorial"

De lo anterior, se puede deducir que los actos administrativos que fueron emitidos por la autoridad o la entidad administrativa competente crea derechos de carácter particular o colectivo, los cuales gozan de legalidad hasta que son declarados de nulidad por la jurisdicción de lo contencioso administrativo, en concordancia con esto la Honorable Corte Constitucional ha reiterado lo siguiente, en Sentencia C069-95:

La existencia del acto administrativo está ligada al momento en que la voluntad de la Administración se manifiesta a través de una decisión. El acto administrativo existe, tal como lo señala la doctrina, desde el momento en que es producido por la Administración, y en sí mismo lleva envuelta la prerrogativa de producir efectos jurídicos, es decir, de ser eficaz. De igual manera, la existencia del acto administrativo está ligada a su vigencia, la cual se da por regla general desde el momento mismo de su expedición, condicionada, claro está, a la publicación o notificación del acto, según sea de carácter general o individual.

El Consejo de Estado ha expresado su criterio en reiteradas oportunidades en cuanto que el acto administrativo existe desde que se expide, y su eficacia está condicionada a su publicación o notificación. A juicio de la Corte Constitucional es aceptable el criterio mencionado, según el cual los actos administrativos existen desde el momento en que se profieren, y su validez y eficacia están condicionadas a la publicación o notificación, según se trate de un acto de carácter general, impersonal y abstracto, o de un acto de carácter particular, personal y concreto.

Así mismo, el acto administrativo puede ser inexistente, y se distingue del acto viciado de nulidad, que, aunque tiene plena existencia jurídica, solamente desaparece mediante la declaración de nulidad por parte de la jurisdicción contencioso administrativa.

En esta forma, el acto administrativo tiene carácter ejecutorio, produce sus efectos jurídicos una vez cumplidos los requisitos de publicación o notificación, lo cual faculta a la Administración a cumplirlo o a hacerlo cumplir.

La fuerza ejecutoria de los actos administrativos, es decir, su ejecutividad, depende entonces de dos aspectos fundamentales: la presunción de legalidad del acto administrativo, siempre que no haya sido desvirtuada, y su firmeza, que se obtiene según el artículo 62 del Decreto 01 de 1984, cuando contra los actos administrativos no proceda ningún recurso, o los recursos interpuestos se hayan decidido, o no se interpongan recursos o se renuncie expresamente a ellos, o cuando haya lugar a la perención, o se acepten los desistimientos.

RESOLUCION No. 421

ARMENIA QUINDIO, DEL 03 DE MARZO DE 2022

**"POR MEDIO DEL CUAL SE RESUELVE UN RECURSO DE REPOSICION
INTERPUESTO EN CONTRA DE LA RESOLUCION 002186 DEL CUATRO (04) DE
NOVIEMBRE DE 2021"**

Expediente 4347-2021

El profesor Jorge Olivera Toro considera que las condiciones de ejecutoriedad de los actos administrativos son:

- a) La existencia de un acto administrativo
- b) Que ese acto sea perfecto:
- c) Que tenga condiciones de exigibilidad, es decir, que sea capaz de producir efectos jurídicos, que sea ejecutivo, y Que ordene positiva o negativamente al particular y éste no lo acate voluntariamente.

Los fundamentos de la ejecutoriedad del acto administrativo son de carácter político y jurídico.

El primero deriva de la urgencia de la satisfacción de las necesidades sociales que la administración debe atender, las cuales no permiten demora de ninguna naturaleza. Los intereses generales no pueden tener obstáculo o retraso en su satisfacción. El segundo de los fundamentos, o sea el jurídico, radica en la presunción de legitimidad que tiene el acto administrativo, presunción "juris tantum", o sea, que admite prueba en contrario"

La Subdirección de Regulación y Control Ambiental en armonía interpretativa de lo sustentado en líneas atrás, encuentra procedente dar aplicación a la presunción de legalidad de los actos administrativos que son emitidos por las autoridades competentes, por lo tanto, a los tramites de solicitud de permiso de vertimiento que se sustenten dentro de sus documentos que cuentan con licencia de urbanismo, parcelación, subdivisión y/o construcción, **LOS PERMISOS DE VERTIMIENTO SE OTORGARAN**, en caso de evidenciar que existen posibles o presuntas irregularidades, esta Subdirección a través del acto administrativo definitivo ordenara el traslado del mismo para que las autoridades competentes determinen las acciones pertinentes. Con esto, la Corporación Autónoma Regional del Quindío a través de la Subdirección de Control Ambiental estaría actuando dentro de sus funciones de otorgar permisos ya su vez estaría actuando dentro del marco legal sin desconocer derechos que han reconocido otras autoridades ni tampoco estaría actuando por fuera de su competencia por entrar a reconocer la legalidad o no de las licencias que de conformidad con el ordenamiento jurídico gozan de presunción de legalidad y solamente por vía jurisdiccional puede ser declarada la nulidad."

(Negrilla y mayúscula fuera del texto)

Es evidente que el objetivo de este Decálogo, es el de unificar la postura de la Corporación al momento de estudiar y otorgar los permisos de vertimiento, como en efecto se configura, prueba de esto es que la Subdirección a su cargo ha manifestado en varias autorizaciones que se acoge a los lineamientos suscritos por la Dirección general de la entidad, mediante el acta de reunión del 16 de noviembre del año 2019, otorgando, entre otros, los siguientes permisos de vertimientos:

- Resolución No. 3153 del 13 de diciembre de 2019, "Por medio de la cual se otorga un permiso de vertimientos de aguas residuales domésticas y se adoptan otras disposiciones".
- Resolución 900 del 22 de mayo de 2020 "Por medio de la cual se otorga un permiso de vertimientos de aguas residuales domésticas y se adoptan otras disposiciones".

Cabe resaltar que, en esta última, esto es, la Resolución 900 del 22 de mayo de 2020, el Despacho a cargo reconoce las limitaciones de sus competencias al momento de estudiar solicitudes de permisos de vertimientos, señalando al respecto:

"Que con todo lo anterior tenemos que la vivienda campestre que se pretende construir y que de ser posible por la autoridad competente, esta contaría con un sistema de tratamiento de aguas residuales, que se implementaría para mitigar los posibles impacto que generare to actividad doméstica en la vivienda, **la competencia de esta subdirección está dada únicamente para determinar la viabilidad del sistema de tratamiento de aguas residuales que se puedan generar;**

RESOLUCION No. 421

ARMENIA QUINDIO, DEL 03 DE MARZO DE 2022

**"POR MEDIO DEL CUAL SE RESUELVE UN RECURSO DE REPOSICION
INTERPUESTO EN CONTRA DE LA RESOLUCION 002186 DEL CUATRO (04) DE
NOVIEMBRE DE 2021"**

Expediente 4347-2021

pero no para autorizar o negar construcciones, pues eso corresponde a otras autoridades, y es en este sentido es que esta Subdirección amparada en lo manifestado por la corte constitucional, podrá definir sobre el otorgamiento o negación del permiso de vertimientos con todo lo anterior la Subdirección de Regulación y Control Ambiental de la CRQ, decidirá de fondo a la solicitud, lo cual se dispondrá en la parte RESOLUTIVA del presente acto administrativo." (Negrilla fuera del texto)

Así pues, no es claro el porqué de, si la Subdirección por usted representada ha manifestado en múltiples actuaciones que se acoge a los lineamientos del reiterado Instructivo respecto de presunción de legalidad de las licencias urbanísticas en proyectos como San Miguel, Zimbawe y Ángeles del Bosque, aun cuando este último se encuentra en el Distrito de Conservación de Suelos Barbas Bremen: dicha presunción no es tenida en cuenta al momento de estudiar la solicitud objeto de recurso.

Por el contrario, la Subdirección a su cargo sigue desconociendo la validez y legalidad de las licencias urbanísticas que sirvieron de fundamento para la creación del lote de terreno objeto de solicitud, en especial la licencia de parcelación, puesto que, negar la solicitud de permiso de vertimiento con el argumento que el lote no cumple con la densidad establecida para el suelo suburbano mediante la Resolución No. 720 del 2010 proferida por la Corporación, demuestra que el Despacho a su cargo no reconoce que la Secretaría de Planeación del Municipio de Calarcá si tuvo en cuenta las determinantes ambientales de densidad establecida por la Corporación, las cuales, debido a la extensión del predio de más de 40 hectáreas, si cumple a satisfacción.

Por lo tanto, se considera que la Subdirección de Regulación y Control Ambiental de la Corporación Autónoma Regional del Quindío, en aras de velar por la protección del ambiente. debe determinar si el sistema propuesto es el indicado para mitigar los impactos que se podrían generar producto de los vertimientos generados por las construcciones realizadas en el lote situación que ya fue verificada por parte del equipo técnico de la Subdirección encargado de la evaluación, tal como consta en el expediente objeto de solicitud.

No obstante, y con el fin de brindar una mayor claridad al respecto, se tiene que, el día 14 de 2018 fecha de radicación en legal y debida forma de la solicitud de licencia de parcelación del lote de terreno matriz sobre a cual se desarrolló el Proyecto El Tesoro Campestre esto es, el identificado con el folio de matrícula inmobiliaria número 282-7892, con una extensión de 48 hectáreas 4:457 metros cuadrados, éste cumplía a satisfacción las determinantes ambientales contenidas en la Resolución 720 de 2010 proferida por la Corporación Autónoma Regional del Quindío, mediante la cual se expiden los determinantes ambientales del Departamento del Quindío, donde se estableció la densidad máxima en la construcción de viviendas en los suelos suburbanos del Departamento, que corresponde a cuatro (4) viviendas por hectárea neta, entendida ésta como el área restante una vez descontadas las áreas para la localización de infraestructura para el sistema principal y de transporte, las redes primarias de servicios públicos y las " áreas de conservación y protección de los recursos naturales paisajísticos"

Esto, toda vez que el lote de terreno identificado con al follo de matrícula inmobiliaria número 282-7892, tal como consta en el certificado de tradición expedido por la Oficina de Registro de Instrumentos Públicos de Calarcá, tenía un área de 48 hectáreas 4.457 metros cuadrados, la cual, una vez descontadas las áreas aludidas, cumple a satisfacción con el área neta necesaria para la construcción de 61 viviendas.

Ahora bien, respecto de la interpretación realizada por su despacho al momento de establecer que cuatro (4) viviendas por hectárea equivale a lotes con una extensión mínima de dos mil quinientos metros cuadrados (2.500m²) se tiene que es una equivalencia errónea y arbitraria, de la cual la Corporación es conocedora y aceptante, prueba de esto, es la expedición de las Resoluciones Nos. 1774 del 19 de junio de 2018 y 3088 del 10 de octubre de 2018, mediante las cuales se definen las extensiones máximas de los corredores suburbanos (NO SUELO. SUBURBANO), en las cuales

RESOLUCION No. 421
ARMENIA QUINDIO, DEL 03 DE MARZO DE 2022
"POR MEDIO DEL CUAL SE RESUELVE UN RECURSO DE REPOSICION INTERPUESTO EN CONTRA DE LA RESOLUCION 002186 DEL CUATRO (04) DE NOVIEMBRE DE 2021"

Expediente 4347-2021

cambia su redacción y establece taxativamente que la densidad máxima para las viviendas suburbanas es de lotes de terreno de 2.500 metros cuadrados, así:

"(...)

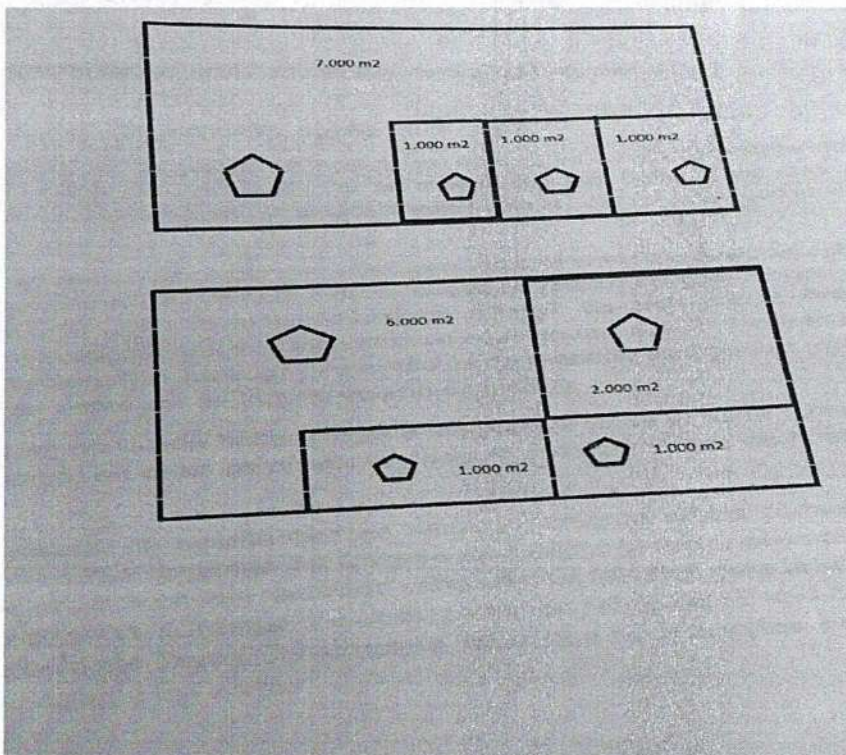
Se entiende por densidad máxima de vivienda suburbana, el número de viviendas por unidad de área bruta, medida en hectáreas.

. Para vivienda campestre no podrá ser mayor a 4 viviendas/Ha neta (LOTES DE 2500 METROS CUADRADOS). Se entiende como área neta la resultante de descontar del área bruta, áreas para la localización de infraestructura para el sistema principal y de transporte, las redes primarias de servicios públicos y las áreas de conservación y protección de los recursos naturales y paisajísticos; el predio no podrá ser interior a 2 hectáreas (Unidad Mínima de Actuación) y no menos de 70% del área del proyecto deberá quedar en vegetación nativa.

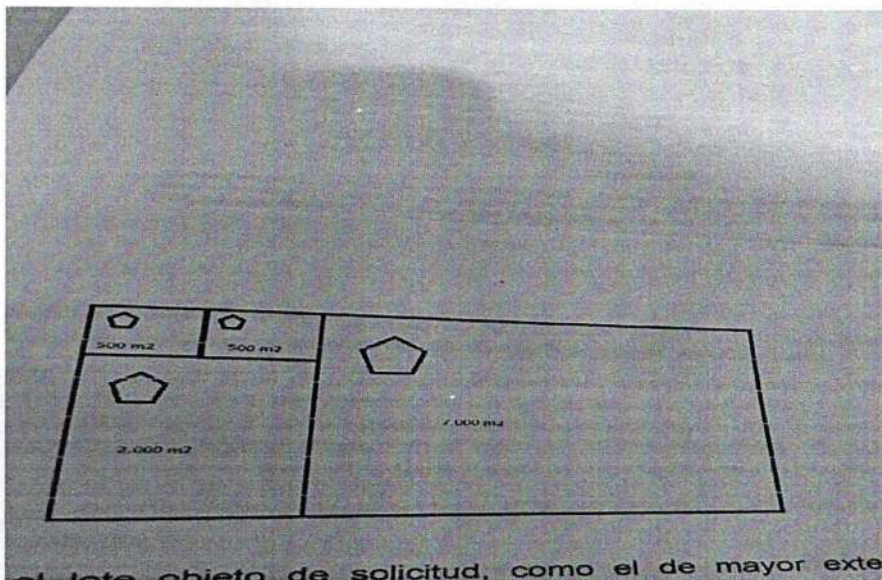
(...) "Negrilla y mayúscula fuera del texto

Sin embargo, las aludidas Resoluciones Nos 1774 del 19 de junio de 2018 y 3088 del 10 de octubre de 2018, no pueden ser tenidas en cuenta para la evaluación de las solicitudes de permisos de vertimiento del Proyecto El Tesoro Campestre puesto que, como se ha mencionado en el presente recurso: i) éstas fueron expedidas de manera posterior a la radicación en legal y debida forma de la solicitud de licencia de parcelación del Proyecto y ii) su contenido aplica únicamente para los predios ubicados en los corredores suburbanos y no en el suelo suburbano del cual hace parte el lote objeto de solicitud.

En otras palabras, lo realizado por la Corporación al momento de expedir la Resolución 720 de 2010, fue establecer realmente una densidad de viviendas permitidas en una hectárea, sin llegar nunca a limitar la extensión mínima que debe tener cada lote de terreno, como si lo hizo un la Resolución 1774 de 2018; de forma tal que, conforme a la redacción de cuatro viviendas por hectáreas se podrían dar múltiples combinaciones ajustadas a la Ley, de las cuales me permito ilustrar algunas, donde todas cumplen con la densidad de 4 viviendas por hectáreas siendo la mayoría lotes inferiores a 2.500 metros cuadrados.



RESOLUCION No. 421
ARMENIA QUINDIO, DEL 03 DE MARZO DE 2022
"POR MEDIO DEL CUAL SE RESUELVE UN RECURSO DE REPOSICION
INTERPUESTO EN CONTRA DE LA RESOLUCION 002186 DEL CUATRO (04) DE
NOVIEMBRE DE 2021"
Expediente 4347-2021



En conclusión, tanto el lote objeto de solicitud, como el de mayor extensión sometido a parcelación, cumplen con la densidad de 4 viviendas por hectárea establecida por la Corporación Autónoma Regional del Quindío en la Resolución 720 de 2010, normatividad que fue tomada en cuenta por la autoridad competente al momento de expedición de la licencia de parcelación reiteradamente aludida.

II. Respecto de las deficiencias del acto administrativo.

1. Identificación del inmueble objeto de la solicitud.

En ninguna parte de la motivación del acto administrativo se realiza una referencia a la ubicación e identificación plena del lote # 23 no se establecen sus límites, sus coordenadas ni sus dimensiones, por el contrario, es constante la referencia al Lote La Zulia, que no es, por supuesto, el lote # 23.

O sea que no se realizó por parte de la Corporación una visita o un estudio del lote sobre el que se solicitó el permiso de vertimiento y sobre el que se realizó el pago correspondiente.

Esto nos lleva a preguntarnos ¿qué ha sucedido con ese dinero? Es decir, con el dinero cancelado para que se realizara el estudio del lote #23 toda vez que es una solicitud individual que recae sobre un inmueble en específico La duda nos asalta, porque podría configurarse un enriquecimiento sin causa cuando se cobra por un trámite que no se realiza.

Razón por la cual no puede haber ninguna coherencia entre la parte motiva y la resolutive del acto administrativo, en otras palabras, la decisión tomada carece de fundamentos, es un acto arbitrario.

2. Incongruencias de procedimiento.

Otro motivo más para sustentar que la parte motiva de la resolución No.2186 del cuatro (04) de noviembre de dos mil veintiuno (2021), Por medio del cual se niega un permiso de vertimiento de aguas residuales domésticas para una vivienda que se pretende construir en el predio 1) lote de terreno # 23 "El Tesoro Campestre, si bien se pronuncia en su parte decisoria sobre el lote # 23 esta determinación no cuenta con fundamentos técnicos y jurídicos, es decir, que el acto administrativo carece de motivación pertinente.



RESOLUCION No. 421
ARMENIA QUINDIO, DEL 03 DE MARZO DE 2022
"POR MEDIO DEL CUAL SE RESUELVE UN RECURSO DE REPOSICION
INTERPUESTO EN CONTRA DE LA RESOLUCION 002186 DEL CUATRO (04) DE
NOVIEMBRE DE 2021"

Expediente 4347-2021

De igual manera, nos preguntamos por el destino de los recursos que se pagaron por el estudio particular del lote # 23 Porque insistimos, la Corporación está cobrando por procedimientos que no se están llevando a cabo.

Además, se dificulta comprender como se ordena una visita de verificación sobre un inmueble cuyo trámite no ha iniciado. De igual manera, nos preguntamos por el destino de los recursos que se pagaron por estudio particular del lote # 23. Porque insistimos, La Corporación está obrando por procedimientos que no se están llevando a cabo.

Lo anterior, teniendo en cuenta que en ningún momento se ha consentido o solicitado a la Corporación Autónoma Regional del Quindío un análisis global o general sobre el predio Lote la Zulia, cuando quiera que se han realizado cada uno los trámites para la obtención de los permisos de vertimiento de forma individual. En otras palabras, NO EXISTE un acta de concertación o una solicitud presentada por GEMA Constructora, en la que se le autorice o requiera a la Corporación que concentre o agrupe las visitas.

3. Concepto del "grupo de ordenamiento territorial" o de la Oficina Asesora Jurídica de Planeación de la Corporación Autónoma Regional del Quindío.

La Corporación Autónoma Regional del Quindío durante el exageradamente dilatado trámite de los procesos relacionados con los permisos de vertimientos de cada lote del proyecto Tesoro Campesino insistió en la necesidad de un pronunciamiento por parte del grupo de ordenamiento territorial, como consta en oficios expedidos por el Subdirector de Regulación y Control Ambiental, dirigidos al señor Jaider Aries Lopera Soscue, quien funge como Asesor de Dirección.

Ahora bien, en palabras del Director General de la CRQ José Manuel Cortés Orozco, el grupo de ordenamiento territorial es:

... el grupo de ordenamiento territorial", es un nombre genérico interno, que se ha dado a la reunión de un grupo interdisciplinario de profesionales (abogados, ingenieros ambientales, ingenieros sanitarios, ingenieros forestales, ecólogos, geóloga, topógrafo, etc.), los cuales prestan sus servicios a la Corporación Autónoma Regional del Quindío, en los diferentes trámites administrativos y ambientales que, en cumplimiento de las competencias legales y misionales, están en cabeza de la autoridad ambiental, razón por la cual no existe un acto administrativo de creación o regulación de dicho grupo, pues como se refirió, se denomina así a la concurrencia del equipo profesional de apoyo en diversas áreas del conocimiento en las diferentes reuniones y actividades del orden institucional, asignada desde la dirección general, las sub direcciones y oficinas de la entidad.

Es importante advertir que dicho equipo no adopta decisiones, en primera medida porque al concurren profesionales vinculados a través de contratos de prestación de servicios que no tienen competencia funcional para tal fin, destacando que dicha competencia está en cabeza de los funcionarios de la Corporación, que reglamentariamente tiene dicha facultad, sin existe desprendimiento de las mismas. En segunda medida, el equipo interdisciplinar genera una serie de análisis, recomendaciones, documentos y conceptos técnicos, ambientales, jurídicos, entre otras áreas, que sirvan de apoyo a la solución de temas puntuales en los diferentes trámites administrativos y ambientales que se asignen por la dirección general, los cuales, claro está no son vinculantes (art. 28 CPACA)

Dicho lo anterior, llama la atención que después de los oficios internos no se haya tenido en cuenta al concepto emitido por este grupo el día 16 de septiembre de 2021, que firman los siguientes contratistas:

1. Diego Silvio Valencia Ramírez - Especialista en Planificación Ambiental - Magister en Desarrollo Regional y Planificación del Territorio.

RESOLUCION No. 421
ARMENIA QUINDIO, DEL 03 DE MARZO DE 2022
"POR MEDIO DEL CUAL SE RESUELVE UN RECURSO DE REPOSICION
INTERPUESTO EN CONTRA DE LA RESOLUCION 002186 DEL CUATRO (04) DE
NOVIEMBRE DE 2021"

Expediente 4347-2021

- 2 Nathalí Cárdenas Luna-Abogada - Magister en Derecho Ambiental
3. Jhon Alejandro Peña Lizarazo - Especialista en Derecho Urbano-Especialista Derecho Administrativo.
4. Jorge Mario Londoño López- Ecólogo - Maestría en Desarrollo Sostenible y Medio Ambiente.
- 5 Geraldine Alexandra Peña Jiménez - Ingeniera geóloga - Especialista en Ingeniería Hidráulica y Ambiental
6. Jairo Daniel Hernández Jiménez - Ingeniero Ambiental y Sanitario.
7. Jorge Luis Rincón Villegas - Ingeniero Ambiental.


Y que además revisaron y aprobaron, valga aclarar que ninguno de los dos funcionarios de planta lo suscribe, solo revisan y aprueban:

1. Víctor Hugo González Giraldo - Jefe Oficina Asesora de Planeación
- 2 Jaidier Lopera Soscue - Supervisor CP (identificación completamente confusa, por demás porque no hace alusión o claridad de nada aspecto a su cargo o la calidad en la que revisa y aprueba el concepto)

Llegados a este punto, es incomprensible como se justifican las demoras en la respuesta de los vertimientos por un concepto que nunca se utilizó para resolver sobre dichas solicitudes.

Por otro lado, se relacionan, en la resolución 2186 del 4 de noviembre de 2021, aunque omitiendo el nombre del grupo mencionado, pero insistiendo en el requerimiento del concepto al señor Asesor de Dirección General, Jaidier Arles Lopera. Los oficios de reiteración aludidos del 14 de abril 2021, del 4 de junio de 2021 y del 12 de agosto de 2021.

No obstante, en el acto administrativo, no hay referencia alguna al concepto de ordenamiento territorial" ni al emitido por el Asesor de Dirección General. Aunque si existe uno emitido el 16 de septiembre del año 2021 por el Jefe de la Oficina Asesora Jurídica de Planeación de la Corporación Autónoma Regional del Quindío, dependencia que no existe en el organigrama de la entidad.



Bajo este entendido, no es posible saber quién emite el concepto señalado, máxime cuando este no reposa en el expediente del proceso cuandoquiera que se realizó visita al archivo de la Corporación para verificar el contenido de cada una de las carpetas, con el propósito de identificar quién suscribía dicho concepto.

RESOLUCION No. 421

ARMENIA QUINDIO, DEL 03 DE MARZO DE 2022

**"POR MEDIO DEL CUAL SE RESUELVE UN RECURSO DE REPOSICION
INTERPUESTO EN CONTRA DE LA RESOLUCION 002186 DEL CUATRO (04) DE
NOVIEMBRE DE 2021"**

Expediente 4347-2021

Esto, por un lado, genera inseguridad jurídica, vulnera los principios de transparencia y moralidad administrativa, así como que atenta contra los derechos fundamentales del debido proceso, y de defensa.

Ahora bien, lo que nosotros si tenemos en nuestro poder es un concepto técnico dirigido al Subdirector de Regulación y Control cuya referencia es: "Expediente radicado No. 03404-21 Gema Constructora S.A.S. Lote 56 La Zulla Calarcá Q." cuyo contenido es idéntico a lo que se expresa en la Resolución 2186 del cuatro (04) de noviembre de 2021, en el apartado relacionado con el concepto sobre determinantes ambientales. Cabe resaltar que este documento no siquiera cuenta con un número consecutivo que le permita a la entidad y/o los demás interesados identificar su trazabilidad.

Mencionada situación parece levantar un velo de duda sobre el proceder de la CRQ, sugiere errores graves en su proceder, desconfianza, incluso, mala fe. Porque qué puede pensar el contribuyente que acude a la Corporación y que, durante su trámite, la información se pierde, se confunde, se cambia, no hay claridad en las funciones de los empleados la CRQ cuando estos solicitan un documento interno y este no aparece, o aparece otro. Cuando resultan citados conceptos no solicitados en la resolución 2186 de del cuatro (04) de noviembre de dos mil veintiuno (2021), emitidos por cargos que no existen y que no se encuentran en el expediente del proceso; mientras los que si se pidieron no están referenciados en el acto administrativo, aunque si reposen en el expediente y su contenido esté plasmado en el mismo.

Deja muchas dudas y matices grises y oscuros el actuar de los funcionarios de la Corporación Autónoma Regional del Quindío.

Finalmente, es inexplicable en el auto de trámite de permiso de vertimiento que declara reunida toda la documentación e información requerida para decidir el otorgamiento o negación del permiso de vertimientos no se relaciona el concepto expedido por la "Oficina Jurídica Asesora de Planeación", que es que posteriormente fundamenta o sirve de sustento para la resolución que niega el vertimiento. Concepto que, valga la pena recordar, no reposa en el expediente físico.

4. La sentencia aludida.

En la página 12 de la resolución, se cita a la sentencia T-536 de 2009, en el siguiente fragmento:

"El ambiente sano y ecológicamente equilibrado es un derecho constitucional fundamental pues su violación atenta directamente contra la perturbación de la especie humana y, en consecuencia, con el derecho más fundamental del hombre: la vida. El derecho a la salud ya la vida son derechos fundamentales porque son esenciales al hombre, la salud se encuentra ligada al medio ambiente que le rodea y que dependiendo de las condiciones que éste le ofrezca, le permitirá desarrollarse económica y socialmente a los pueblos. garantizándoles su supervivencia. Existen unos límites tolerables de contaminación que a ser traspasado constituyen un perjuicio para el medio ambiente y la vida, que no poder ser justificables y por lo tanto exigen imponer unos conectivos"

No obstante, las buenas intenciones de apoyar con jurisprudencia el acto administrativo que carece de motivación, la referencia a este fallo profundiza esta situación, cuandoquiera que la sentencia aludida no contiene el párrafo citado, es más, no se refiere al tema medioambiental.

El problema jurídico verdadero de la sentencia de tutela traída a colación es el siguiente

"En el presente caso, Saludcoop EPS alega que la Superintendencia Nacional de Salud, mediante la expedición de las resoluciones núm. 640 y 01100 de 2008, vulneró su derecho al debido proceso

RESOLUCION No. 421
ARMENIA QUINDIO, DEL 03 DE MARZO DE 2022
"POR MEDIO DEL CUAL SE RESUELVE UN RECURSO DE REPOSICION
INTERPUESTO EN CONTRA DE LA RESOLUCION 002186 DEL CUATRO (04) DE
NOVIEMBRE DE 2021"

Expediente 4347-2021

administrativo, motivo por el cual solicita que, como mecanismo transitorio, se ordene inaplicar los mencionados actos administrativos, hasta que la justicia contencioso administrativa se pronuncie.

En pocas palabras, la entidad accionante alega que la Superintendencia Nacional de Salud desconoció lo decidido en sentencia C-1041 de 2007, por cuanto, en su concepto, la Corte Constitucional () estimó que el límite del 30% de integración vertical entre las EPS y sus propias IPS no comprendía la atención de urgencias, ni tampoco el porcentaje atinente al ejercicio de derecho a la libre elección del usuario; y () acordó un plazo de un año a las EPS que excedieran el mencionado porcentaje, contado a partir del momento en que, con base en criterios objetivos, la mencionada Superintendencia le notificara a la respectiva EPS que debía ajustar su integración al 30%. Los anteriores condicionamientos, en opinión del accionante, no han sido respetados por la entidad accionada por cuanto, no ha procedido a fijar los mencionados criterios objetivos, e igualmente, ha entendido que dentro del porcentaje del 30% se deben integrar los gastos en urgencias y los casos de libre selección del usuario.

La Superintendencia Nacional de Salud, por su parte, considera que () efectivamente el fallo de la Corte afirma que el límite de integración vertical del 30% entre las EPS y sus propias IPS comprende la atención de urgencias y el derecho de los usuarios a seleccionar libremente su IPS; y) contrario a lo sostenido por Saludocop EPS, al fijo los criterios objetivos que permitan precisar el sentido y alcance de la expresión "sus propias IPS" remitiéndose para ello al artículo 260 del Código de Comercio, motivo por el cual no se presentaría vulneración alguna al derecho al debido proceso administrativo.

Puestas, así las cosas, la Sala de Revisión procederá a (i) sintetizar los principales aspectos de la parte motiva de la sentencia C- 1041 de 2007, en especial, aquellos directamente relacionados con los condicionamientos que figuran en la parte resolutive del fallo, es decir. la ratio decidendi: (ii) reiterará su jurisprudencia sobre procedencia excepcional de la acción de tutela contra actos administrativos: y(iii) resolverá el caso concreto."

En ningún momento del fallo, el tribunal constitucional hace referencia alguna al derecho a la salud o al derecho a la vida, en relación con el medioambiente.

Un argumento más para sustentar la incompetencia y la desidia para construir esta resolución que no se sostiene ni desde el contenido técnico ni desde el jurídico y que, además, es contraria a las directrices de la construcción de un acto administrativo.

III. EXHORTO PROCURADURIA

Aunado a lo anterior, solicitamos se incorpore a este recurso el documento de exhorto de la Procuraduría 14 Judicial II Ambiental y Agraria de Armenia, dirigido al señor José Manuel Cortes Orozco, Director de la Corporación Autónoma Regional del Quindío, cuyo asunto es "Exhortos-Proyecto Tesoro Campestre y otros", fechado el 9 de noviembre de 2021, suscrito por la Procuradora Mónica del Pilar Gómez Vallejo y que, exista un pronunciamiento de fondo sobre el mismo en la contestación de este recurso, cuandoquiera que se anexa como prueba y como argumento de sustento de las razones que estructuran esta solicitud de reposición.

IV.SOLICITUD.

Con fundamento en lo anterior, solicito se reponga la decisión adoptada a través de la Resolución No. 2186 del cuatro (04) de noviembre de dos mil veintiuno (2021) y se otorgue el permiso de vertimientos requerido. (...)"

V. NOTIFICACIONES.



RESOLUCION No. 421
ARMENIA QUINDIO, DEL 03 DE MARZO DE 2022
"POR MEDIO DEL CUAL SE RESUELVE UN RECURSO DE REPOSICION
INTERPUESTO EN CONTRA DE LA RESOLUCION 002186 DEL CUATRO (04) DE
NOVIEMBRE DE 2021"

Expediente 4347-2021

Cualquier notificación la recibiré en la Oficina 411, Piso 4, Edificio Icono – Centro Empresarial Carrera 14 #35 N 18 de la ciudad de Armenia Quindío a los teléfonos 3182819002 y 3163704825. Correo electrónico contabilidadgemaconstructora@gmail.com

Cordialmente.

Santiago Loaiza Jaramillo
C.C 1094927205
T.P.257723 (...)"

A raíz de lo anteriormente narrado, mediante Auto **SRCA-AAPP-514-07-12-2021** del siete (07) de diciembre del dos mil veintiuno (2021), se ordenó apertura del período probatorio dentro del recurso interpuesto en contra de la Resolución número 2186 del 04 de noviembre de 2021 "Por medio de la cual se niega un permiso de vertimiento de aguas residuales domésticas y se adoptan otras disposiciones" en el que se dispuso lo siguiente:

"(...)

ARTÍCULO PRIMERO: - **ORDENAR** la Apertura del Período Probatorio dentro del trámite del recurso de reposición radicado bajo el número E14285-21 del 23 de noviembre del año 2021, interpuesto contra la Resolución número 002186 del 4 de noviembre del año dos mil veintiuno (2021), "POR MEDIO DE LA CUAL SE NIEGA UN PERMISO DE VERTIMIENTO DE AGUAS RESIDUALES DOMÉSTICAS PARA UNA VIVIENDA CAMPESTRE QUE SE PRETENDE CONSTRUIR EN EL PREDIO 1) LOTE DE TERRENO # 23 "EL TESORO CAMPESTRE" Y SE ADOPTAN OTRAS DISPOSICIONES" TRAMITE DE PERMISO DE VERTIMIENTO – Exp 4347-2021, expedida por esta Autoridad Ambiental.

ARTÍCULO SEGUNDO: - **DECRETAR** de conformidad con el artículo 79 de la Ley 1437 de 2011, la práctica de las siguientes pruebas.

PRUEBAS DE PARTE: Téngase como pruebas las que se encuentran dentro del expediente y las aportadas por el recurrente los siguientes anexos:

DOCUMENTAL

1. Fotocopia Poder General otorgado mediante escritura pública número 3.785 del 19 de noviembre del año 2021.
2. Fotocopia Certificado de existencia y representación legal de la Sociedad Gema Constructora S.A.S.

DECRETAR DE OFICIO LA SIGUIENTE PRUEBA:

ARTICULO PRIMERO: Ordenar que personal adscrito a la Corporación Autónoma Regional del Quindío realice visita técnica de verificación de existencia, estado y funcionamiento del sistema de tratamiento de aguas residuales domésticas al predio denominado **LOTE DE TERRENO # 23 "EL TESORO CAMPESTRE"** ubicado en la Vereda **LA ZULIA** del Municipio de **CALARCA (Q)**, dentro del recurso de reposición radicado bajo el número E14285-21 con fecha del 23 de noviembre del año 2021, dentro del expediente 4347-2021, en consideración a que el recurrente en su escrito manifiesta su inconformidad con la visita técnica realizada mediante acta No.46094 al proyecto urbanístico el Tesoro Campestre, el día 28 de mayo de 2021 y no haberse realizado al lote 23 objeto del trámite del permiso de vertimiento sobre el cual se realizó el pago.

RESOLUCION No. 421
ARMENIA QUINDIO, DEL 03 DE MARZO DE 2022
"POR MEDIO DEL CUAL SE RESUELVE UN RECURSO DE REPOSICION
INTERPUESTO EN CONTRA DE LA RESOLUCION 002186 DEL CUATRO (04) DE
NOVIEMBRE DE 2021"

Expediente 4347-2021

Lo anterior, en virtud a la presentación del recurso de reposición frente a la resolución número 002186 del cuatro (04) de noviembre de 2021, mediante la cual se negó el permiso de vertimiento y se ordenó el archivo de solicitud del trámite de permiso de vertimiento.

ARTICULO SEGUNDO RECONÓZCASE personería Jurídica al señor **SANTIAGO LOAIZA JARAMILLO**, identificado con cédula de ciudadanía número 1.094.927.205 expedida en Armenia y con tarjeta profesional No.257.723, del Consejo Superior de la Judicatura actuando en calidad de apoderado del señor **CRISTIAN CAMILO CERON ALZATE** identificado con cédula de ciudadanía N° 1.094.943.027 quien actúa en calidad de Representante Legal de la Sociedad **GEMA CONSTRUCTORA S.A.S** identificada con el NIT N° 901083488-4, y a su vez como apoderado de la señora **ZULMA RAMIREZ LONDOÑO** identificada con cédula de ciudadanía N° 24.569.737 y de la sociedad **AGROPECUARIA ARL S.A.S.** identificada con el NIT N° 901-389.977-9 ambas COPROPIETARIAS del predio denominado **1) LOTE DE TERRENO #23 "EL TESORO CAMPESTRE"** ubicado en la Vereda **LA ZULIA** del Municipio de **CALARCA (Q)**, identificado con matrícula inmobiliaria N° 282-43764.

ARTICULO TERCERO: El período probatorio tendrá un término de treinta (30) días hábiles contados a partir del día nueve (09) de diciembre del año 2021 y vence el día veinte (20) de enero del año 2022.

ARTICULO CUARTO: Comunicar del presente Auto al señor **SANTIAGO LOAIZA JARAMILLO**, identificado con cédula de ciudadanía número 1.094.927.205 expedida en Armenia y con tarjeta profesional No.257.723, del Consejo Superior de la Judicatura actuando en calidad de apoderado del señor **CRISTIAN CAMILO CERON ALZATE** identificado con cédula de ciudadanía N° 1.094.943.027 quien actúa en calidad de Representante Legal de la Sociedad **GEMA CONSTRUCTORA S.A.S** identificada con el NIT N° 901083488-4, y a su vez como apoderado de la señora **ZULMA RAMIREZ LONDOÑO** identificada con cédula de ciudadanía N° 24.569.737 y de la sociedad **AGROPECUARIA ARL S.A.S.** identificada con el NIT N° 901-389.977-9 ambas COPROPIETARIAS del predio denominado **1) LOTE DE TERRENO #23 "EL TESORO CAMPESTRE"** ubicado en la Vereda **LA ZULIA** del Municipio de **CALARCA (Q)**.

Incorporar como material probatorio, las pruebas documentales aportadas por el Recurrente, y se tendrá en consideración toda la documentación que reposa en el expediente 4347 de 2021 la cual será analizada de manera integral. Dentro de las pruebas documentales se aportó poder especial conferido por el señor **CRISTIAN CAMILO CERON ALZATE** identificado con cédula de ciudadanía N° 1.094.943.027 quien actúa en calidad de Representante Legal de la Sociedad **GEMA CONSTRUCTORA S.A.S** identificada con el NIT N° 901083488-4, y a su vez como apoderado de la señora **ZULMA RAMIREZ LONDOÑO** identificada con cédula de ciudadanía N° 24.569.737 y de la sociedad **AGROPECUARIA ARL S.A.S.** identificada con el NIT N° 901-389.977-9 ambas COPROPIETARIAS del predio, al señor **SANTIAGO LOAIZA JARAMILLO**, identificado con cédula de ciudadanía número 1.094.927.205 expedida en Armenia y con tarjeta profesional No.257.723, del Consejo Superior de la Judicatura.

CONSIDERACIONES DE LA SUBDIRECCIÓN DE REGULACIÓN Y CONTROL AMBIENTAL

Atendiendo lo expuesto en el recurso, se busca ejercer los principios de justicia, equidad, debido proceso, celeridad administrativa, evidenciando que efectivamente se notificó de manera personal el día el día 19 de noviembre de 2021 al señor **CRISTIAN CAMILO CERON ALZATE** identificado con cédula de ciudadanía N° 1.094.943.027 quien actúa en calidad de REPRESENTANTE LEGAL de la sociedad **GEMA CONSTRUCTORA S.A.S.**, sin embargo es pertinente aclarar que la Resolución número 2186 del 04 de noviembre del año 2021, por medio de la cual se declara la negación del

RESOLUCION No. 421
ARMENIA QUINDIO, DEL 03 DE MARZO DE 2022
"POR MEDIO DEL CUAL SE RESUELVE UN RECURSO DE REPOSICION
INTERPUESTO EN CONTRA DE LA RESOLUCION 002186 DEL CUATRO (04) DE
NOVIEMBRE DE 2021"
Expediente 4347-2021

permiso de vertimiento y se ordena el archivo del trámite, se encuentra debidamente expedida, con los requisitos de forma y procedimentales que exige la ley en la documentación que reposa en el expediente.

Ahora bien, llevado a cabo un análisis jurídico a la sustentación de los numerales de la solicitud del recurso allegado a la Subdirección de Regulación y Control Ambiental, me permito pronunciarme de acuerdo a lo siguiente:

Contra el argumento "1": "cuenta con un área de 1.722 metros cuadrados, densidad que no cumple con lo establecido para predios ubicados en suelo suburbano"

En cuanto a la afirmación de que el " lote # 23 si cumple con la densidad exigida mediante Resolución 720 de 2010 de la Corporación Autónoma Regional del Quindío aplicable al proyecto el Tesoro Campestre, en esta se indica que la densidad permitida es de 4 viviendas por hectárea, la cual supone infinitas posibilidades de tamaños de lote, pues no restringe la extensión mínima de cada uno de ellos; normatividad que fue tomada en cuenta por la autoridad competente al momento de expedición de la licencia de parcelación sobre el lote de mayor extensión identificado con el folio de matrícula inmobiliaria número 282-7892, con una extensión de 48 hectáreas 4,457 metros cuadrados".

Al respecto es preciso indicar al recurrente que si bien es cierto en la resolución 720 de 2010 expedida por esta autoridad ambiental contempla 4 viviendas por hectárea también es cierto que la Resolución 1774 del 19 de junio de 2018 "Por medio del cual se adopta el documento para la definición de la extensión máxima de los corredores viales suburbanos de los municipios del departamento del Quindío" en la parte resolutive en su artículo segundo dispuso: "Comunicar, a todos los Municipios de la Jurisdicción del Departamento del Quindío, el presente Acto Administrativo para que sean tenidos en cuenta para su aplicación inmediata en la formulación y/o actualización de los planes de ordenamiento territorial correspondiente." ajustada con la resolución 3088 del 10 de octubre de 2018, que en el anexo técnico en su numeral 10.1.4 dispone las "Densidades máximas de construcción, donde establece la extensión máxima para construcción de suelos suburbanos así:

"10.1.4 Densidades máximas de construcción

Una vez concertados los tramos que cumplen con uso suburbano, tanto en extensión como en el ancho máximo que permite la norma de 300 metros, si así lo determina el Municipio, los proyectos de parcelación que sean viables según los lineamientos generales y específicos anteriormente citados, deberán cumplir con las densidades máximas de construcción en cumplimiento del numeral 31 del artículo 31 de la ley 99 de 1993:

Se entiende por densidad máxima de vivienda suburbana, el número de viviendas por unidad de área bruta, medida en hectáreas.

. Para vivienda campestre no podrá ser mayor a 4 viviendas/Ha neta (Lotes de 2500 metros cuadrados). Se entiende como área neta la resultante de descontar del área bruta, áreas para la localización de infraestructura para el sistema principal y de transporte, las redes primarias de servicios públicos y las áreas de conservación y protección de los recursos naturales y paisajísticos; el predio no podrá ser inferior a 2 hectáreas (Unidad Mínima de Actuación) y no menos de 70% del área del proyecto deberá quedar en vegetación nativa.

. Lo anterior indica que cada parcela de 2500 metros deberá cumplir los siguientes aspectos:

El área bruta de la parcela destinada a la ocupación, no podrá superar el 30%,

RESOLUCION No. 421
ARMENIA QUINDIO, DEL 03 DE MARZO DE 2022
"POR MEDIO DEL CUAL SE RESUELVE UN RECURSO DE REPOSICION
INTERPUESTO EN CONTRA DE LA RESOLUCION 002186 DEL CUATRO (04) DE
NOVIEMBRE DE 2021"

Expediente 4347-2021

Para fines de protección del paisaje rural, se deberá garantizar que el 70% del área bruta de la parcela será para la vegetación nativa, de tal forma que permita crear o mantener una funcionalidad ecológica con el fin de proteger o conservar la biodiversidad local y regional.

- *Para otro uso, el predio no podrá ser inferior a 2 hectáreas y no menos de 70% del área del proyecto deberá quedar en vegetación nativa.*

Definición Extensión Máxima de Corredores Vales Suburbanus Quindio"

Respecto al "INSTRUCTIVO PARA ATENDER SOLICITUDES DE PERMISO DE VERTIMIENTO", que cita el recurrente y trae como ejemplo algunos permisos otorgados, es preciso indicar que en su momento fue aplicado, sin embargo esta autoridad ambiental no puede desconocer las determinantes ambientales señaladas por la normatividad vigente, tal y como se indicó líneas atrás.

Con relación a los artículos 87 y 88 de la Ley 1437 de 2011 que cita el recurrente, es preciso indicar que la Subdirección en ningún momento ha puesto en duda la legalidad de los actos administrativos expedidos por el ente territorial, como también es claro que **"la competencia de esta subdirección está dada únicamente para determinar la viabilidad del sistema de tratamiento de aguas residuales que se puedan generar; pero no para autorizar o negar construcciones, pues eso corresponde a otras autoridades"**, sin embargo es pertinente hacer mención a la normatividad especial que regula el procedimiento para la obtención del permiso de vertimiento; esto es, El Decreto 1076 de 2015 el cual compiló el Decreto 3930 de 2010 y este último a su vez fue modificado parcialmente por el Decreto 050 de 2018.

En la citada norma se establece en el artículo 2.2.3.3.5.1 que todas las personas naturales o jurídicas que tengan una actividad o servicio que genere vertimientos a las aguas superficiales, marinas o al suelo, deberán solicitar y tramitar el permiso de vertimiento ante la autoridad ambiental competente, para este caso en particular por tratarse de un predio ubicado en el Departamento del Quindío, este trámite sería ante la Corporación Autónoma Regional del Quindío.

Tras este requerimiento para las personas que cumplan con la condición enunciada en el párrafo anterior, el artículo 2.2.3.3.5.2 del mismo Decreto establece cuales son los requisitos que el usuario solicitante deberá tener en cuenta para presentar la solicitud. La verificación de estos documentos denominada lista de chequeo inicial da lugar a la expedición del auto de iniciación del trámite en el que dispone dar inicio a la actuación administrativa de solicitud de permiso de vertimiento, para el posterior análisis a toda la documentación aportada en concordancia con lo evidenciado en campo.

En el párrafo primero del mismo artículo se establece:

"(...)

Parágrafo 1. *En todo caso cuando no exista compatibilidad entre los usos del suelo y las determinantes ambientales establecidas por la autoridad ambiental competente para el Ordenamiento Territorial, estas últimas de acuerdo con el artículo 10 de la Ley 388 de 1997 o la norma que lo modifique, adicione o sustituya, prevalecerán sobre los primeros (...)"*

De conformidad con esta disposición la cual se encuentra establecida en la norma que regula los procedimientos que se deben tener en cuenta para la obtención del permiso de vertimiento, es preciso anotar, que los análisis a los documentos aportados deberán ser realizados bajo los parámetros establecidos en la misma, veamos, dentro de los requisitos que debe aportar el usuario a la solicitud de permiso de vertimiento se encuentra el concepto uso de suelos expedido por la autoridad competente, con este documento esta Corporación entra a analizar los tipos de



RESOLUCION No. 421
ARMENIA QUINDIO, DEL 03 DE MARZO DE 2022
"POR MEDIO DEL CUAL SE RESUELVE UN RECURSO DE REPOSICION
INTERPUESTO EN CONTRA DE LA RESOLUCION 002186 DEL CUATRO (04) DE
NOVIEMBRE DE 2021"
Expediente 4347-2021

suelo y las posibles determinantes con las que aplican al predio con el fin de preservar y proteger el medio ambiente.

De los análisis que arrojen los estudios del uso de suelo de los predios objeto de trámite, se entra a determinar la compatibilidad de los proyectos a ejecutar, es decir, si la actividad que genera o pretende generar las aguas residuales se encuentra permitida de acuerdo a las condiciones del suelo o más específico que cumplan con las determinantes ambientales establecidas, las cuales prevalecerán sobre las demás disposiciones.

Así mismo es necesario precisar que para el análisis realizado al predio **LOTE DE TERRENO # 23 "EL TESORO CAMPESTRE"** ubicado en la **VEREDA LA ZULIA**, del municipio de **CALARCA QUINDIO** se contó con el apoyo de la Oficina Asesora de Planeación de la CRQ., con quienes se identificó que el predio hace parte de suelo Suburbano del municipio de Calarcá Q., y el predio **NO CUMPLE** con la determinante establecida por la Corporación Autónoma Regional del Quindío en cumplimiento del artículo 31 numeral 31 de la ley 99 de 1993, donde determina que las Corporaciones Autónomas Regionales son competentes para determinar la densidad máxima de construcción de vivienda en suelo suburbano, además observa esta Subdirección que no se generan situaciones jurídicas consolidadas ni preexistencias, por el contrario, se observa la división material sobre un tipo de suelo suburbano. Situación que presuntamente no fue tomada en cuenta en la expedición de las actuaciones administrativas emitidas por la Alcaldía Municipal de Calarcá, al desconocer que el predio se encuentra en área Suburbana.

Finalmente en estudio de un caso similar, respecto a una negación de un permiso de vertimientos para el proyecto La Fontana, ubicado en el municipio de Circasia (Q), el tribunal administrativo del Quindío en sentencia No. 001-2021-035 del (04) de marzo del 2021, se manifestó respecto al proceder de la autoridad ambiental, en estudio de las determinantes ambientales, en especial, lo referente a las densidades contenidas en la resolución 720 de 2010; situación sobre la cual se advierte un conflicto en el expediente en estudio, tanto desde el ordenamiento, como en la licencia allegada.

En conclusión, las razones que respaldan la decisión contenida en la Resolución 308 de 2019 no denotan una violación al debido proceso en tanto la referencia que la autoridad ambiental hizo sobre las licencias urbanísticas otorgadas a la Sociedad Top Flight tuvo lugar ante la imperiosa necesidad de establecer el cumplimiento de las políticas de conservación del medio ambiente, encontrando que el predio no satisface lo establecido en la Resolución 720 de 2010 expedida por la misma autoridad ambiental para fijar las determinantes de todos los municipios del Departamento del Quindío, concretamente en lo relacionado con las densidades máximas de vivienda suburbana. Igualmente no se puede pasar por alto que la revisión que la CRQ efectuó sobre la vigencia de las licencias, tenía como objeto establecer la incidencia frente a la declaratoria del área protegida como Distrito de Conservación de Suelos Barbas Bremen y que la llevó a concluir la inexistencia de una situación consolidada.

De lo expuesto no logra advertir la Sala que la autoridad ambiental con la expedición del acto se hubiese arrogado la función de hacer un juicio de legalidad sobre las licencias, en los términos argüidos por la parte actora, porque aunque identificó una posible transgresión de la normatividad ambiental, su decisión en nada afectó las habilitaciones dadas por el municipio de Circasia y en este sentido lo que dispuso fue remitir la decisión al ente territorial, a la Procuraduría Provincial para asuntos Ambientales y a su propia oficina jurídica para que desplegaran las actuaciones respectivas acorde con sus competencias.

En cuanto a lo expresado por el recurrente respecto a la extensión mínima para vivienda suburbana de dos mil quinientos metros cuadrados (2.500 m²), no es cierto que haya una equivalencia errónea y mucho menos arbitraria, es una determinante ambiental contemplada en las resoluciones 720 de 2010 que Para vivienda campestre no podrá ser mayor a 4 viviendas/Ha neta y que en las resoluciones Nos 1774 del 19 de junio de 2018 y 3088 del 10 de octubre de 2018,

RESOLUCION No. 421
ARMENIA QUINDIO, DEL 03 DE MARZO DE 2022
"POR MEDIO DEL CUAL SE RESUELVE UN RECURSO DE REPOSICION
INTERPUESTO EN CONTRA DE LA RESOLUCION 002186 DEL CUATRO (04) DE
NOVIEMBRE DE 2021"

Expediente 4347-2021

surgieron como complemento de la resolución 720 de 2010, las cuales establecen los lineamientos que se deben seguir para tramitar licencias de parcelación, las cuales deben ser tenidas en cuenta para la evaluación de las solicitudes de permisos de vertimiento, y en este caso para el Proyecto El Tesoro Campestre, puesto que se encuentran vigentes y no tiene asidero jurídico lo indicado por el recurrente al expresar en su escrito que las citadas resoluciones Nos 1774 del 19 de junio de 2018 ajustada con la resolución 3088 del 10 de octubre de 2018 fueron expedidas de manera posterior a la radicación en legal y debida forma de la solicitud de licencia de parcelación del Proyecto, NO es cierto, dado que los actos administrativos que el mismo recurrente cita estos es:

1. Resolución No. 363 del 28 de diciembre de 2018 "Por la cual se otorga licencia de subdivisión y parcelación", modificada mediante Resolución 067 del 8 de abril de 2019, aclarada mediante Resolución No. 323 del 5 de noviembre de 2019, la cual ha sido ejecutada en un 100%
2. Permiso de movimiento de tierras No. 010-19 del 25 de junio de 2019, el cual ha sido ejecutado en un 100%.
3. Resolución No. 010 del 3 de febrero de 2020, "Por la cual se otorga una Licencia de Construcción en la modalidad cerramiento", la cual ha sido ejecutada en un 100%.
4. Resolución No. 006 del 1 de septiembre de 2020, por medio de la cual se otorga una "Aprobación de planos de propiedad horizontal".

No son posteriores a las resoluciones Nos 1774 del 19 de junio de 2018 y 3088 del 10 de octubre de 2018, además como consignó con antelación, esta autoridad ambiental no hace ningún análisis a la legalidad de los actos administrativos expedidos por la entidad territorial del municipio de Calarcá, sino, que se atiene por disposición legal a las determinantes ambientales que en el caso en estudio no se cumplen y la solicitud del trámite del permiso de vertimiento para el Lote #23 se realizó el día 20 de abril del año 2021, posterior a la expedición de las resoluciones 1774 y 3088 de 2018. Con respecto a la aplicación de que su contenido es únicamente *para los predios ubicados en los corredores suburbanos y no en el suelo suburbano*, no es cierto, dado que en el precitado documento técnico numeral 10.1.4 de la resolución 3088 del 10 de octubre de 2018 contempla las Densidades máximas de construcción, donde se establece la extensión máxima para construcción de suelos suburbanos.

Finalmente la conclusión que hace el recurrente en cuanto a que: *"el lote objeto de solicitud, como el de mayor extensión sometido a parcelación, cumplen con la densidad de 4 viviendas por hectárea establecida por la Corporación Autónoma Regional del Quindío en la Resolución 720 de 2010, normatividad que fue tenida en cuenta por la autoridad competente al momento de expedición de la licencia de parcelación reiteradamente aludida,"* esta subdirección se permite informar que el lote #23 **no cumple con la densidad** y se le reitera al recurrente que la solicitud del trámite del permiso de vertimiento se realizó el día 20 de abril del año 2021, posterior a la expedición de las resoluciones 1774 y 3088 de 2018 en las cuales se contempla lo relacionado a las densidades para vivienda suburbana y se encuentran vigentes, al igual que normas sobre la materia y que evidentemente es violatorio de las densidades mínimas dispuestas para vivienda suburbana contemplada en el Decreto 3600 de 2007 *"Por el cual se reglamentan las disposiciones de las Leyes 99 de 1993 y 388 de 1997 relativas a las determinantes de ordenamiento del suelo rural y al desarrollo de actuaciones urbanísticas de parcelación y edificación en este tipo de suelo y se adoptan otras disposiciones"*. Hoy compilado por el Decreto 1077 de 2015, Norma vigente y que brinda disposiciones para las actuaciones urbanísticas.

II. Respecto de las deficiencias del acto administrativo.

1. **En cuanto a la identificación del inmueble**, es cierto parcialmente dado que el ingeniero ambiental realizó la visita al proyecto, más no al lote # 23, razón por la cual se abrió período probatorio a través del auto **SRCA-AAPP-514-07-12-2021 DEL SIETE (07) DE DICIEMBRE DEL DOS MIL VEINTIUNO (2021)** precisamente para hacer visita de campo al lote # 23 en la que se evidenció lo siguiente:

RESOLUCION No. 421
ARMENIA QUINDIO, DEL 03 DE MARZO DE 2022
"POR MEDIO DEL CUAL SE RESUELVE UN RECURSO DE REPOSICION
INTERPUESTO EN CONTRA DE LA RESOLUCION 002186 DEL CUATRO (04) DE
NOVIEMBRE DE 2021"

Expediente 4347-2021

Que el Ingeniero Ambiental **DANIEL JARAMILLO GOMEZ**, funcionario de la Subdirección de Regulación y Control Ambiental de la C.R.Q. elaboró el informe de visita técnica No. 54488 realizada el día 18 de enero del año 2022 al predio denominado: **LOTE DE TERRENO #23 "EL TESORO CAMPESTRE"** ubicado en la Vereda **LA ZULIA** del Municipio de **CALARCA (Q)**, en la cual se evidenció lo siguiente:

"Predio sin inicio de obra en el momento de la visita se pretende instalar STARD en prefabricado capacidad 1000 litros, consta de trampa de grasas, tanque séptico, FAFA, y disposición final al suelo mediante pozo de absorción.

El lote no se encuentra afectado por determinantes ambiental de zona de protección por nacimiento o retiro a cuerpos de agua, o zona forestal protectora.

No se evidenció afectación ambiental."

Que para el día 20 de enero del año 2022, el Ingeniero Ambiental **DANIEL JARAMILLO GOMEZ** funcionario de la Subdirección de Regulación y Control Ambiental de la C.R.Q., evaluó técnica y ambientalmente la documentación allegada por el usuario y emitió concepto técnico para trámite de permiso de vertimientos, en el cual concluyó lo siguiente:

*"Como resultado de la evaluación técnica de la documentación contenida en el expediente **4347 DE 2021** y de lo encontrado en la mencionada visita técnica, se considera viable técnicamente avalar el sistema de tratamiento propuesto como solución individual de saneamiento de las Aguas Residuales Domésticas al predio Lote 23 Condominio Tesoro Campestre ubicado en la Vereda La Zulia del Municipio de Calarcá (Q.), Matrícula Inmobiliaria No. 282-43764 y ficha catastral No. 000100030124000, lo anterior teniendo como base la capacidad de las unidades del STARD propuesto para el predio, para lo cual la contribución de aguas residuales debe ser generada hasta por 6 contribuyentes permanentes y demás aspectos aquí mencionados, sin embargo, el otorgamiento del permiso está sujeto a la evaluación jurídica integral de la documentación, al análisis de compatibilidad de uso del suelo, y los demás que el profesional asignado determine.."*

No es cierto que el Acto administrativo carezca de la ubicación del predio, toda vez que en el mismo se hace referencia a la visita No.46457 del 23 de junio del 2021 realizada por el equipo técnico de la Corporación Autónoma Regional del Quindío, mediante la cual se pronunció sobre la existencia de las Determinantes Ambientales y Ordenamiento Territorial.

2. Respecto a las **incongruencias de procedimiento**, Tampoco es cierto que el acto administrativo por medio del cual se negó el permiso, esto es, la resolución 2186 del cuatro (04) de noviembre de dos mil veintiuno (2021) correspondiente al predio denominado **LOTE DE TERRENO #23 "EL TESORO CAMPESTRE"** ubicado en la Vereda **LA ZULIA** del Municipio de **CALARCA (Q)**, identificado con matrícula inmobiliaria N° **280-43764**, carezca de fundamentos, toda vez que el motivo de la negación como se ha hecho mención fue el incumplimiento de una de las determinantes ambientales al no cumplir con las densidades.
3. En cuanto **al Concepto del "grupo de ordenamiento territorial" o de la Oficina Asesora Jurídica de Planeación de la Corporación Autónoma Regional del Quindío.**

Efectivamente esta Subdirección envió varios oficios al señor Jaider Arles Lopera Soscue en los que se solicitó concepto frente al análisis de determinantes ambientales y compatibilidades del uso del suelo, en consideración a la calidad de profesionales que lo integran. Y en momento alguno esta autoridad ambiental ha dilatado el trámite solicitado.

Respecto a los oficios internos que alude el recurrente en el que indica que el concepto emitido del día 16 de septiembre de 2021, no fue tenido en cuenta por esta Subdirección, No es cierta

RESOLUCION No. 421


ARMENIA QUINDIO, DEL 03 DE MARZO DE 2022

**"POR MEDIO DEL CUAL SE RESUELVE UN RECURSO DE REPOSICION
INTERPUESTO EN CONTRA DE LA RESOLUCION 002186 DEL CUATRO (04) DE
NOVIEMBRE DE 2021"**

Expediente 4347-2021

dicha afirmación, ya que en el acto administrativo que negó el permiso de vertimiento con radicado número 4347-2021 el concepto sobre determinantes ambientales y de ordenamiento territorial que emitió la Oficina Asesora Jurídica de Planeación de la Corporación Autónoma Regional del Quindío y el grupo de profesionales que lo suscriben si se hace referencia en el acto administrativo.

Se reitera que el concepto sobre determinantes ambientales y de ordenamiento territorial que emitió la Oficina Asesora Jurídica de Planeación de la Corporación Autónoma Regional del Quindío del día 16 de septiembre de 2021 si se menciona en la resolución número 2186 del 04 de noviembre de 2021. Y no es cierto que la Oficina Asesora Jurídica de Planeación no se encuentre dentro del Organigrama de la Entidad como puede evidenciarse en la foto que adjunta el recurrente dentro del recurso.



Con extrañeza esta subdirección recibe lo expuesto por el recurrente al indicar que desconoce quien suscribió el concepto del día 16 de septiembre de 2021, suscrito por la Oficina Asesora Jurídica de Planeación de la Corporación Autónoma Regional del Quindío y el grupo de profesionales, dado que a lo largo del escrito del recurso cuestiona y señala los nombres de quienes lo suscribieron.

Esta autoridad ambiental en aras de garantizar el debido proceso que rige las actuaciones administrativas según lo estipulado en el artículo 29 de la Carta política, esta Subdirección se manifiesta de la siguiente manera:

Que es de gran importancia traer a colación el artículo 29 de la Carta Magna, que consagra el derecho fundamental al debido proceso así:

"ARTICULO 29. El debido proceso se aplicará a toda clase de actuaciones judiciales y administrativas.

Nadie podrá ser juzgado sino conforme a leyes preexistentes al acto que se le imputa, ante juez o tribunal competente y con observancia de la plenitud de las formas propias de cada juicio.



RESOLUCION No. 421
ARMENIA QUINDIO, DEL 03 DE MARZO DE 2022
"POR MEDIO DEL CUAL SE RESUELVE UN RECURSO DE REPOSICION
INTERPUESTO EN CONTRA DE LA RESOLUCION 002186 DEL CUATRO (04) DE
NOVIEMBRE DE 2021"
Expediente 4347-2021

En materia penal, la ley permisiva o favorable, aun cuando sea posterior, se aplicará de preferencia a la restrictiva o desfavorable.

Toda persona se presume inocente mientras no se la haya declarado judicialmente culpable. Quien sea sindicado tiene derecho a la defensa y a la asistencia de un abogado escogido por él, o de oficio, durante la investigación y el juzgamiento; a un debido proceso público sin dilaciones injustificadas; a presentar pruebas y a controvertir las que se alleguen en su contra; a impugnar la sentencia condenatoria, y a no ser juzgado dos veces por el mismo hecho.

Es nula, de pleno derecho, la prueba obtenida con violación del debido proceso."

Finalmente esta Subdirección de Regulación y Control Ambiental es respetuosa del debido proceso y observa el procedimiento previsto para estudiar el trámite de permiso de vertimientos, para que los usuarios hagan uso del derecho de defensa y contradicción, tal y como lo hizo el recurrente y que es objeto de estudio en esta instancia procesal.

Es cierto que mediante comunicados internos esta Subdirección, solicitó al Asesor de Dirección General y al grupo de apoyo para que emitiera concepto sobre determinantes ambientales y de ordenamiento territorial cuya referencia fue el expediente con radicado número 3404-2021 quienes hicieron el análisis del predio en general, tanto es así que de manera puntual indican en el concepto los lotes que se encuentran dentro del predio EL TESORO ubicado en la vereda LA ZULIA, en cuya visita se evidenció que algunos lotes se encuentran afectados por encontrarse en suelos de protección, esto es, dentro de zona de influencia por nacimientos, drenajes y pendientes, para lo cual dentro de cada acto administrativo se consideró pertinente traer apartes del mismo dado que tiene relación con determinantes ambientales adoptadas mediante la precitada Resolución 720 de 2010 expedida por esta autoridad ambiental mediante la cual fija las determinantes para todos los municipios del Departamento del Quindío y que en las resoluciones Nos 1774 del 19 de junio de 2018 ajustada con la resolución 3088 del 10 de octubre de 2018, surgieron como complemento de la resolución 720 de 2010, las cuales establecen los lineamientos que se deben seguir para tramitar licencias de parcelación, el procedimiento para el trámite de licencias de parcelación entre otros, las cuales deben ser tenidas en cuenta para la evaluación de las solicitudes de permisos de vertimiento.

Con relación a La sentencia aludida.

En la página 12 de la resolución, se cita a la sentencia T-536 de 2009.

Es cierto que en el acto administrativo correspondiente al expediente con radicado número 4347-2021 se cita la sentencia T-536 de 2009, y que el problema jurídico de la sentencia que se cita en la resolución, corresponde a la tutela presentada por la EPS Saludcoop en contra de la Superintendencia Nacional de Salud, como también es cierto que en la resolución número 2186 del 04 de noviembre de 2021 se trae a colación el siguiente fragmento:

"El ambiente sano y ecológicamente equilibrado es un derecho constitucional fundamental pues su violación atenta directamente contra la perturbación de la especie humana y, en consecuencia, con el derecho más fundamental del hombre: la vida. El derecho a la salud ya la vida son derechos fundamentales porque son esenciales al hombre, la salud se encuentra ligada al medio ambiente que le rodea y que dependiendo de las condiciones que éste le ofrezca, le permitirá desarrollarse económica y socialmente a los pueblos. garantizándoles su supervivencia. Existen unos límites tolerables de contaminación que a ser traspasado constituyen un perjuicio para el medio ambiente y la vida, que no poder ser justificables y por lo tanto exigen imponer unos conectivos"

El cual corresponde a la Sentencia T 536 de 1992 "DERECHO AL AMBIENTE SANO" y por error de digitación en el año de la Sentencia se puso T-536 de 2009.

RESOLUCION No. 421

ARMENIA QUINDIO, DEL 03 DE MARZO DE 2022

**"POR MEDIO DEL CUAL SE RESUELVE UN RECURSO DE REPOSICION
INTERPUESTO EN CONTRA DE LA RESOLUCION 002186 DEL CUATRO (04) DE
NOVIEMBRE DE 2021"**

Expediente 4347-2021

No es cierto que el acto administrativo mediante el cual se negó el permiso de vertimiento para el predio denominado **LOTE DE TERRENO #23 "EL TESORO CAMPESTRE"** ubicado en la Vereda **LA ZULIA** del Municipio de **CALARCA (Q)**, carezca de motivación, toda vez que notoriamente se encuentra fundamentado en normas legales que sirvieron de base para negar el tramite solicitado y no es un argumento que por un error de digitación en la citada sentencia, se afirme que el acto carezca de motivación, puesto que el párrafo citado si corresponde al derecho a un ambiente sano y se encuentra dentro de la Sentencia T 536 de 1992.

III. Con relación al EXHORTO PROCURADURIA

Que dentro del oficio del recurso con Radicado número E14285 de fecha 23 de noviembre de 2021 el recurrente señor SANTIAGO LOAIZA JARAMILLO, solicita *"se incorpore el documento de exhorto de la Procuraduría 14 Judicial II Ambiental y Agraria de Armenia, dirigido al señor José Manuel Cortes Orozco, Director de la Corporación Autónoma Regional del Quindío, cuyo asunto es "Exhortos- Proyecto Tesoro Campestre y otros", fechado el 9 de noviembre de 2021, pronunciamiento de fondo sobre el mismo en la contestación de este recurso, cuandoquiera que se anexa como prueba y como argumento de sustento de las razones que estructuran esta solicitud de reposición."*

Que mediante oficio con radicado No.13610-21 de fecha 09 de noviembre de 2021, la señora Mónica del Pilar Gómez Vallejo, Procuradora 14 Judicial II Ambiental y Agraria de Armenia, informa al señor Director de la Corporación Autónoma Regional del Quindío, señor José Manuel Cortes Orozco, y al Secretario de Planeación del municipio de Calarcá señor Alexander Muñoz Agudelo la solicitud presentada por el señor Cristian Camilo Cerón Álzate y su socia la señora Karina Álzate Quintero, VIGILANCIA ESPECIAL frente a 61 solicitudes de permiso de vertimiento presentadas con respecto del proyecto Tesoro Campestre en el municipio de Calarcá.

En el citado oficio se relacionan varios documentos mediante los cuales la procuradora 14 Judicial II Ambiental y Agraria indica que procedió analizar y cotejar los documentos relacionados y así lo hizo.

Finalmente, y ante la solicitud de VIGILANCIA ESPECIAL efectuado por el señor Cristian Camilo Cerón Álzate y su socia la señora Karina Álzate Quintero, la señora Mónica del Pilar Gómez Vallejo, Procuradora 14 Judicial II Ambiental y Agraria de Armenia, con base en las facultades legales y constitucionales solicita a esta autoridad ambiental los exhortos 1, 4 y 5 lo siguiente:

"(...)

1. **EXHORTAR** a la Corporación Autónoma Regional del Quindío, para que, revise las decisiones sobre los permisos de vertimientos contenidas en las Resoluciones No.2029 del 22 de octubre y No.2030 del 23 de octubre de 2021 de acuerdo con las consideraciones expuestas, en el sentido de si las determinantes ambientales: Área de influencia por Nacimientos, Área de influencia por drenajes, Pendientes y Densidades, aplican en la totalidad de cada uno los 61 lotes que son objeto de solicitud de permiso de vertimiento. Este exhorto se extiende a todas las peticiones que se hayan presentado sobre el proyecto de Tesoro campestre, independientemente que estén decididas o por decidir.

Al respecto se indica que con base en la visita técnica realizada el día 23 de junio de 2021 consignada en el acta No.46457, a través de la cual se recolectó información de carácter ambiental, en el predio la Zulia vereda la Floresta del municipio de Calarcá, el grupo técnico que realizó la visita de manera puntual indicó en el **Concepto Técnico Determinantes Ambientales y Ordenamiento Territorial- Proyecto Tesoro Campestre**, los lotes que se encuentran dentro de zona de influencia por nacimientos y zona de influencia por drenajes, y así quedo consignado en cada uno de los actos administrativos que resolvieron las 61 solicitudes de permiso de vertimientos, con relación a **las pendientes** en la página 26 de dicho

RESOLUCION No. 421
ARMENIA QUINDIO, DEL 03 DE MARZO DE 2022
"POR MEDIO DEL CUAL SE RESUELVE UN RECURSO DE REPOSICION
INTERPUESTO EN CONTRA DE LA RESOLUCION 002186 DEL CUATRO (04) DE
NOVIEMBRE DE 2021"

Expediente 4347-2021

concepto se establecieron los lotes que son parcialmente afectados por pendientes superiores al 30%, así las cosas se tiene que se dio cumplimiento con esta solicitud.

2. **EXHORTAR** a la Corporación Autónoma Regional del Quindío, para que, al momento de decidir sobre cualquier solicitud de permiso, concesión, autorización, licencia ambiental o cualquier otro instrumento de manejo ambiental, examine y aplique las **determinantes ambientales** de manera independiente para cada solicitud que se esté analizando, verificando si la mismas cobijan todo o parte del predio objeto de la solicitud.

Como se indicó líneas atrás, las determinantes ambientales se aplicaron de manera individual a cada solicitud de trámite de permiso de vertimientos para el proyecto el tesoro campestre y se expidieron los actos administrativos para cada una de las solicitudes y precisamente esta Subdirección abrió período probatorio para que personal adscrito a la Corporación Autónoma Regional del Quindío realice visita técnica de verificación de existencia, estado y funcionamiento del sistema de tratamiento de aguas residuales domésticas al predio denominado **LOTE DE TERRENO #23 "EL TESORO CAMPESTRE"** ubicado en la Vereda **LA ZULIA** del Municipio de **CALARCA Q.**, una vez el apoderado del señor **CRISTIAN CAMILO CERÓN** Representante Legal de la Sociedad **GEMA CONSTRUCTORA S.A.S** identificada con el NIT N° 901083488-4, sociedad propietaria del predio denuncia su desacuerdo con la visita técnica realizada mediante acta No.46094, por el ingeniero ambiental Daniel Jaramillo Gómez al proyecto urbanístico el Tesoro Campestre, el día 28 de mayo de 2021 por no haberse realizado al lote sobre el que se solicitó el permiso de vertimiento, sobre el cual se realizó el pago, sino al proyecto en general. De esta manera se dio cumplimiento con este segundo exhorto.

3. **EXHORTAR** a la Corporación Autónoma Regional del Quindío, en el marco de la competencia que tiene en virtud del numeral 31 del Artículo 31 de la ley 99 de 1993, para que proceda con la celeridad que el caso amerita, a revisar las densidades del suelo suburbano que no hagan parte de los corredores suburbanos y en caso de que estos también requieran revisión, proceder de conformidad. Lo anterior, con el fin que sean incluidas por los municipios en los ajustes y actualizaciones que realicen de sus planes de ordenamiento territorial. (...)

Acerca de esta solicitud, esta autoridad ambiental revisó las densidades de cada uno de los predios correspondientes al tesoro campestre donde se evidenció que muchos de ellos no cumplen con las densidades establecidas en la Resolución 1774 del 19 de junio de 2018 ajustada con la resolución No. 3088 del 10 de octubre de 2018 donde en el documento técnico se definió la extensión máxima de los corredores viales suburbanos de los municipios del departamento del Quindío que en su artículo 10.1.4 Densidades máximas de construcción fueron concertados los tramos para su uso suburbano teniendo en consideración que **para vivienda campestre no podrá ser mayor a 4 viviendas/Ha neta**, que para una mejor comprensión hacemos un estudio de las normas y los Pots del municipio de Calarcá que sirven para dar claridad para este asunto.

1. En principio vamos a partir de la Definición de lo que es un suelo suburbano según la ley 388 en su artículo 34 lo define así: "Constituyen esta categoría las áreas ubicadas dentro del suelo rural, en las que se mezclan los usos del suelo y las formas de vida del campo y la ciudad, diferentes a las clasificadas como áreas de expansión urbana, que pueden ser objeto de desarrollo con restricciones de uso, de intensidad y de densidad, garantizando el autoabastecimiento en servicios públicos domiciliarios, de conformidad con lo establecido en la Ley 99 de 1993 y en la Ley 142 de 1994. **Podrán formar parte de esta categoría los**

RESOLUCION No. 421
ARMENIA QUINDIO, DEL 03 DE MARZO DE 2022
"POR MEDIO DEL CUAL SE RESUELVE UN RECURSO DE REPOSICION
INTERPUESTO EN CONTRA DE LA RESOLUCION 002186 DEL CUATRO (04) DE
NOVIEMBRE DE 2021"

Expediente 4347-2021

suelos correspondientes a los corredores urbanos interregionales. Negrillas a propósito y fuera de texto.

Es decir, en los suelos suburbanos podrán ser parte de esta categoría los corredores urbanos interregionales.

El municipio en el Plan de Ordenamiento territorial define el suelo en tres clases: Urbano, Expansión urbana y Rural.

Dentro de cada una de esas clases están las categorías de suelos de protección, en el suelo rural normalmente encontramos tres categorías, las de protección, las de producción y las suburbanas.

En el ordenamiento territorial existen unas categorías de suelos denominado suelo suburbano y quedaron establecidos los corredores interregionales y los suelos suburbanos.

2. En la formulación y posterior aprobación de los POTS de primera generación se establecieron los suelos suburbanos en el año 1999 a 2001 para cada municipio del departamento del Quindío, proceso que se concertó con la autoridad ambiental.
3. Para el caso particular del municipio de Calarcá el Acuerdo 015 de 2000 en su artículo 23 define el suelo urbano, en el artículo 27 encontramos el suelo rural y dentro de estos los corredores interregionales y en su artículo 28 del PBOT ahí quedo establecido los corredores interregionales y áreas de los suelos suburbanos
4. En el año 2009 hubo una modificación al POT del municipio de Calarcá mediante el Acuerdo 014 de 2009 en el plano 60 encontramos el sector La Floresta y en el POT se estableció el suelo suburbano para el municipio de Calarcá.
Atendiendo el artículo 11 se acoge al Decreto 3600 de 2007 y por lo tanto este sector lo ubica en un corredor vial suburbano dicho acuerdo fue declarado nulo por el Tribunal Administrativo del Quindío en el año 2013 y el citado Decreto le dio la potestad a la Corporación para establecer las densidades.
5. Precisamente el Decreto 3600 de 2007 compilado por el Decreto 1077 de 2015 además de definir el ancho máximo mencionado en el punto anterior otorgó a las Cars facultades para definir densidades máximas, congruente con el artículo 31 numeral 31 de la ley 99 de 1993 y la extensión máxima de los corredores viales suburbanos, así mismo define que los corredores viales suburbanos solamente se determinan sobre vías de primero y segundo orden.
6. Con la Resolución 720 de 2010 define que las densidades máximas de vivienda a las que se sujetara el desarrollo de suelo suburbano así:

"...No podrá ser mayor a 4 viviendas/Ha neta. Se entiende como área neta la resultante de descontar del área bruta, áreas para la localización de infraestructura para el sistema principal y de transporte, las redes primarias de servicios públicos y las áreas de conservación y protección de los recursos naturales y paisajísticos."

Con lo anterior esta corporación determinó claramente las densidades máximas de vivienda para cualquier tipo de suelo suburbano.

7. Luego la Corporación Autónoma Regional del Quindío CRQ mediante las Resoluciones 1774 de 2018 ajustada con la 3088 de 2018, además de adoptar integralmente el documento técnico para definir la extensión máxima de corredores viales suburbanos, aclaró y complementó lo ya definido en la Resolución 720 de 2010 con relación a las densidades máximas de vivienda suburbana, considerando el área mínima de los predios resultantes de la parcelación.
8. Para el caso del predio El Tesoro Campestre, la licencia de parcelación fue otorgada en diciembre del año 2018, tiempo para el cual ya se encontraban establecidas claramente

RESOLUCION No. 421
ARMENIA QUINDIO, DEL 03 DE MARZO DE 2022
"POR MEDIO DEL CUAL SE RESUELVE UN RECURSO DE REPOSICION
INTERPUESTO EN CONTRA DE LA RESOLUCION 002186 DEL CUATRO (04) DE
NOVIEMBRE DE 2021"

Expediente 4347-2021

densidades máximas de vivienda en cualquier tipo de suelo suburbano del departamento del Quindío, según Resoluciones 1774 de 2018 ajustada con la 3088 de 2018.

9. Razón por la cual esta Corporación, considera que no requiere hacer revisión de lo exhortado ya que como se mencionó, está ya definido en actos administrativos que se convierten, junto con los decretos reglamentarios (3600 de 2007) en normas de superior jerarquía que no pueden ser desconocidas o contrariadas por los entes territoriales en el ordenamiento territorial.

IV. En cuanto a la solicitud.

"solicito se reponga la decisión adoptada a través de la Resolución No. 2186 del 04 de noviembre de 2021 y se otorgue el permiso de vertimientos requerido."

No es procedente reponer la Resolución 2186 del cuatro (04) de noviembre de 2021 Por medio de la cual se negó el permiso de vertimiento de aguas residuales domésticas expedida por la Subdirección de Regulación y Control Ambiental para el predio denominado **LOTE DE TERRENO #23 "EL TESORO CAMPESTRE"** ubicado en la Vereda **LA ZULIA** del Municipio de **CALARCA (Q)**, identificado con matrícula inmobiliaria N° **280-43764** con fundamento en la parte considerativa del presente acto administrativo.

Teniendo en cuenta lo anterior, se evidencia en los documentos allegados que el predio denominado: **1) LOTE DE TERRENO # 23 "EL TESORO CAMPESTRE"** ubicado en la Vereda **LA ZULIA** del Municipio de **CALARCA (Q)**, identificado con matrícula inmobiliaria N° **280-43764**, cuenta con una fecha de apertura del 23 de enero de 2021 y se desprende que el fundo tiene un área de 1.722 metros cuadrados, lo que evidentemente es violatorio de las densidades mínimas dispuestas para vivienda suburbana contemplada en el Decreto 3600 de 2007 **"Por el cual se reglamentan las disposiciones de las Leyes 99 de 1993 y 388 de 1997 relativas a las determinantes de ordenamiento del suelo rural y al desarrollo de actuaciones urbanísticas de parcelación y edificación en este tipo de suelo y se adoptan otras disposiciones"**. Hoy compilado por el Decreto 1077 de 2015, Norma vigente y que brinda disposiciones para las actuaciones urbanísticas; y que en materia de densidades para vivienda suburbana **No podrá ser mayor a 4 viviendas/Ha neta**, normatividad incorporada como determinante ambiental en la Resolución **720 de 2010**, emanada de la Dirección General de la C.R.Q., así mismo, la Resolución 1774 del 19 de junio de 2018 **"Por medio del cual se adopta el documento para la definición de la extensión máxima de los corredores viales suburbanos de los municipios del departamento del Quindío"** en la parte resolutive en su artículo segundo dispuso: **"Comunicar, a todos los Municipios de la Jurisdicción del Departamento del Quindío, el presente Acto Administrativo para que sean tenidos en cuenta para su aplicación inmediata en la formulación y/o actualización de los planes de ordenamiento territorial correspondiente.** Y la resolución 3088 del 10 de octubre de 2019 en la cual se contempla en el documento técnico lo relacionado a las densidades para vivienda suburbana y se encuentra vigente, al igual que normas sobre la materia y que evidentemente es violatorio de las densidades mínimas dispuestas para vivienda suburbana". que en el numeral 10.1.4 Densidades máximas de construcción, establece la extensión máxima para construcción de suelos suburbanos así:

"10.1.4 Densidades máximas de construcción

Una vez concertados los tramos que cumplen con uso suburbano, tanto en extensión como en el ancho máximo que permite la norma de 300 metros, si así lo determina el Municipio, los proyectos de parcelación que sean viables según los lineamientos generales y específicos anteriormente citados, deberán cumplir con las densidades máximas de construcción en cumplimiento del numeral 31 del artículo 31 de la ley 99 de 1993:

Se entiende por densidad máxima de vivienda suburbana, el número de viviendas por unidad de área bruta, medida en hectáreas.

RESOLUCION No. 421
ARMENIA QUINDIO, DEL 03 DE MARZO DE 2022
"POR MEDIO DEL CUAL SE RESUELVE UN RECURSO DE REPOSICION
INTERPUESTO EN CONTRA DE LA RESOLUCION 002186 DEL CUATRO (04) DE
NOVIEMBRE DE 2021"
Expediente 4347-2021

. Para vivienda campestre no podrá ser mayor a 4 viviendas/Ha neta (Lotes de 2500 metros cuadrados). Se entiende como área neta la resultante de descontar del área bruta, áreas para la localización de infraestructura para el sistema principal y de transporte, las redes primarias de servicios públicos y las áreas de conservación y protección de los recursos naturales y paisajísticos; el predio no podrá ser inferior a 2 hectáreas (Unidad Mínima de Actuación) y no menos de 70% del área del proyecto deberá quedar en vegetación nativa.

. Lo anterior indica que cada parcela de 2500 metros deberá cumplir los siguientes aspectos:

El área bruta de la parcela destinada a la ocupación, no podrá superar el 30%,

Para fines de protección del paisaje rural, se deberá garantizar que el 70% del área bruta de la parcela será para la vegetación nativa, de tal forma que permita crear o mantener una funcionalidad ecológica con el fin de proteger o conservar la biodiversidad local y regional.

• Para otro uso, el predio no podrá ser inferior a 2 hectáreas y no menos de 70% del área del proyecto deberá quedar en vegetación nativa.

Definición Extensión Máxima de Corredores Vales Suburbanus Quindio"

En igual sentido, las resoluciones 1774 del 19 de junio DE 2018 "POR MEDIO DE LA CUAL SE ADOPTA EL DOCUMENTO PARA LA DEFINICION DE LA EXTENSION MAXIMA DE LOS CORREDORES VIALES SUBURBANOS DE LOS MUNICIPIOS DEL DEPARTAMENTO DEL QUINDIO" y la Resolución 3088 del 10 de octubre de 2018 expedidas por la Corporación Autónoma Regional del Quindío en las cuales regula la definición de la extensión máxima de los corredores viales suburbanos de los municipios del Departamento del Quindío, el procedimiento para el trámite de licencias de parcelación entre otros, y en las cuales se contempla lo siguiente respecto a las densidades para vivienda suburbana:

"Se entiende por densidad máxima de vivienda suburbana, el número de viviendas por unidad de área bruta, medida en hectáreas.

- *Para vivienda campestre no podrá ser mayor a 4 viviendas/Ha neta (Lotes de 2500 metros cuadrados). Se entiende como área neta la resultante de descontar del área bruta, áreas para la localización de infraestructura para el sistema principal y de transporte, las redes primarias de servicios públicos y las áreas de conservación y protección de los recursos naturales y paisajísticos; el predio no podrá ser inferior a 2 hectáreas (Unidad Mínima de Actuación) y no menos de 70% del área del proyecto deberá quedar en vegetación nativa."*

En ese orden de ideas, conforme al instrumento de planificación territorial del municipio de Calarcá (Q) encontramos que se determina una densidad de 10 viviendas por Ha, y conforme al área licenciada para el proyecto, encontramos que las densidades riñen con las contenidas en las determinantes ambientales.

De igual forma y con respecto a las densidades mínimos de vivienda unifamiliar para el Municipio de Calarcá (Q), se indicó a través de la resolución 720 de 2010 que Para vivienda campestre no podrá ser mayor a 4 viviendas/Ha neta (Lotes de 2500 metros cuadrados), condiciones que no se cumplen en este predio objeto de solicitud, toda vez que el lote producto de parcelación tiene un área de 1.722 m2.

Finalmente al no cumplir con las densidades mínimas dispuestas para vivienda suburbana establecidas por la Corporación Autónoma Regional del Quindío C.R.Q., adoptado por las Resoluciones número 720 de 2010, 1774 del 2018 y 3088 de 2018, constituyéndose así en normas de superior jerarquía, esto de conformidad con el artículo 10 de la ley 388 de 1997 y el parágrafo

RESOLUCION No. 421
ARMENIA QUINDIO, DEL 03 DE MARZO DE 2022
"POR MEDIO DEL CUAL SE RESUELVE UN RECURSO DE REPOSICION
INTERPUESTO EN CONTRA DE LA RESOLUCION 002186 DEL CUATRO (04) DE
NOVIEMBRE DE 2021"

Expediente 4347-2021

primero del artículo 2.2.3.3.5.1 del Decreto 1076 de 2015 el cual compilo el Decreto 3930 de 2010: el cual establece:

"Parágrafo 1°. *En todo caso cuando no exista compatibilidad entre los usos del suelo y las determinantes ambientales establecidas por la autoridad ambiental competente para el Ordenamiento Territorial, estas últimas de acuerdo con el artículo 10 de la Ley 388 de 1997 o la norma que lo modifique, adicione o sustituya, prevalecerán sobre los primeros".* Negrillas fuera de texto.

Por tratarse de normas de superior jerarquía, no pueden ser desconocidas por los municipios y distritos, teniendo en cuenta que son determinantes ambientales tal y como quedo escrito líneas atrás.

Conforme a los principios de celeridad y eficacia, se tiene claridad en cada una de las actuaciones, de que la información que reposa en el expediente fue analizada y valorada en conjunto con el equipo técnico y jurídico de la Corporación Autónoma Regional del Quindío. Así bien esta Entidad cuenta con elementos de juicio suficientes para NO acceder a lo pretendido dentro del recurso de reposición presentado.

COMPETENCIA PARA CONOCER DEL RECURSO INTERPUESTO

Que el artículo 30 de la Ley 99 de 1993, estipula el objeto de las Corporaciones Regionales Autónomas, consagrando que: *"Todas las corporaciones, autónomas regionales tendrán por objeto la ejecución de las políticas, planes, programas y proyectos sobre medio ambiente y recursos naturales renovables, así como dar cumplida y oportuna aplicación a las disposiciones legales vigentes sobre su disposición, administración, manejo y aprovechamiento, conforme a las regulaciones, pautas y directrices expedidas por el Ministerio del Medio Ambiente".*

Que según el artículo 31 numeral 2° de la Ley 99 de 1993, corresponde a las Corporaciones Autónomas Regionales ejercer la función de máxima autoridad ambiental en el área de su jurisdicción de acuerdo con las normas de carácter superior y conforme a los criterios y directrices trazadas por el Ministerio de Ambiente y Desarrollo Sostenible.

Que la Ley 99 de 1993, dispone en numeral 9° del artículo 31 que: *"Las Corporaciones Autónomas Regionales ejercerán las siguientes funciones: 9) Otorgar concesiones, permisos, autorizaciones y licencias ambientales requeridas por la ley para el uso, aprovechamiento o movilización de los recursos naturales renovables o para el desarrollo de actividades que afecten o puedan afectar el medio ambiente."*

Que en el Departamento del Quindío, la Corporación Autónoma Regional del Quindío- C.R.Q., es la máxima autoridad ambiental, y tiene dentro de sus competencias otorgar o negar las autorizaciones, permisos y licencias ambientales a los proyectos, obras y/o actividades de su competencia a desarrollarse en el área de su jurisdicción y ejercer control sobre los mismos.

Que la Dirección General de la Corporación Autónoma Regional del Quindío - C.R.Q., expidió la Resolución 2169 del 12 de diciembre de 2016, modificada por la Resolución 066 del 16 de enero de 2017, y a su vez modificada por la Resolución 081 del 18 de enero de 2017, y a su vez modificada por la Resolución 1035 del 03 de mayo de 2019 1861 del 14 de septiembre de 2020, por medio de la cual se estableció y se ajustó el Manual Específico de Funciones y de Competencias Laborales para los empleos de la

RESOLUCION No. 421
ARMENIA QUINDIO, DEL 03 DE MARZO DE 2022
"POR MEDIO DEL CUAL SE RESUELVE UN RECURSO DE REPOSICION
INTERPUESTO EN CONTRA DE LA RESOLUCION 002186 DEL CUATRO (04) DE
NOVIEMBRE DE 2021"

Expediente 4347-2021

Planta de Personal de esta Corporación, la cual señala en lo relacionado con el Subdirector de Regulación y Control Ambiental en cuanto a las funciones esenciales.

Que como consecuencia de lo anterior, la Subdirección de Regulación y Control Ambiental de la Corporación Autónoma Regional del Quindío C.R.Q., está legitimada para conocer del recurso de reposición interpuesto por el señor **SANTIAGO LOAIZA JARAMILLO**, identificado con cédula de ciudadanía número 1.094.925.204 expedida en Armenia y con tarjeta profesional No.257.723, del Consejo Superior de la Judicatura actuando en calidad de apoderado del señor **CRISTIAN CAMILO CERON ALZATE** identificado con cédula de ciudadanía número 1.094.943.027 expedida en Armenia quien actúa en calidad de Representante Legal de la Sociedad **GEMA CONSTRUCTORA S.A.S** identificada con el NIT N° 901083488-4, y a su vez como apoderado de la señora **ZULMA RAMIREZ LONDOÑO** identificada con cédula de ciudadanía N° 24.569.737 y de la sociedad **AGROPECUARIA ARL S.A.S.** identificada con el NIT N° 901-389.977-9 ambas COPROPIETARIAS del predio denominado **1) LOTE DE TERRENO #23 "EL TESORO CAMPESTRE"** ubicado en la Vereda **LA ZULIA** del Municipio de **CALARCA (Q)**, identificado con matrícula inmobiliaria N° **280-43764** tal y como lo establecen los artículos 74 y siguientes de la Ley 1437 de 2011.

FUNDAMENTOS LEGALES

Que el artículo 8º de la Constitución Política determina: *"Es obligación del Estado y de las personas proteger las riquezas culturales y naturales de la nación"*.

Que así mismo, la Constitución Política de Colombia en su artículo 79 consagra el derecho a gozar de un ambiente sano y dispone que es deber del Estado proteger la diversidad e integridad del ambiente, conservar las áreas de especial importancia ecológica y fomentar la educación para el logro de estos fines.

Que el artículo 80 ibídem señala que corresponde al Estado planificar el manejo y aprovechamiento de los recursos naturales, para garantizar su desarrollo sostenible, su conservación, restauración o sustitución. Indica además el artículo referido que el Estado deberá prevenir y controlar los factores de deterioro ambiental, imponer las sanciones legales y exigir la reparación de los daños causados.

Que el Artículo 95 ibídem, preceptúa en su numeral 8º, como *"un deber del ciudadano, proteger los recursos culturales y naturales del país y velar por la conservación de un ambiente sano"*.

Que la Ley 23 de 1973 en su Artículo 2º establece que el medio ambiente es un patrimonio común, cuyo mejoramiento y conservación son actividades de utilidad pública, en la que deben participar el Estado y los particulares, y así mismo, define que el medio ambiente está constituido por la atmósfera y los recursos naturales renovables.

Que el Decreto - Ley 2811 de 1974 por el cual se adoptó el Código Nacional de Recursos Naturales Renovables y de Protección al Medio Ambiente, establece en su artículo 1º que el ambiente es patrimonio común, y que el Estado y los particulares deben participar en su preservación y manejo, por ser de utilidad pública e interés social.

Que de conformidad con lo previsto en el Artículo 42 del Código de Procedimiento Administrativo y de lo Contencioso Administrativo, las autoridades administrativas están obligadas a tomar las

RESOLUCION No. 421

ARMENIA QUINDIO, DEL 03 DE MARZO DE 2022

"POR MEDIO DEL CUAL SE RESUELVE UN RECURSO DE REPOSICION INTERPUESTO EN CONTRA DE LA RESOLUCION 002186 DEL CUATRO (04) DE NOVIEMBRE DE 2021"

Expediente 4347-2021

decisiones que en derecho corresponda, motivadas, habiéndose dado oportunidad a los interesados para expresar sus opiniones, y con base en las pruebas e informes disponibles, y de todas las peticiones que hayan sido oportunamente planteadas dentro de la actuación por el peticionario y por los terceros reconocidos.

En virtud de lo anterior y al análisis jurídico de la Subdirección de Regulación y Control Ambiental de la Corporación Autónoma Regional del Quindío C.R.Q., encuentra mérito para no acceder al recurso de reposición interpuesto por el señor **SANTIAGO LOAIZA JARAMILLO**, identificado con cédula de ciudadanía número 1.094.925.204 expedida en Armenia y con tarjeta profesional No.257.723, del Consejo Superior de la Judicatura actuando en calidad de apoderado del señor **CRISTIAN CAMILO CERON ALZATE** identificado con cédula de ciudadanía número 1.094.943.027 expedida en Armenia quien actúa en calidad de Representante Legal de la Sociedad **GEMA CONSTRUCTORA S.A.S** identificada con el NIT N° 901083488-4, y a su vez como apoderado de la señora **ZULMA RAMIREZ LONDOÑO** identificada con cédula de ciudadanía N° 24.569.737 y de la sociedad **AGROPECUARIA ARL S.A.S.** identificada con el NIT N° 901-389.977-9 ambas COPROPIETARIAS del predio denominado **1) LOTE DE TERRENO #23 "EL TESORO CAMPESTRE"** ubicado en la Vereda **LA ZULIA** del Municipio de **CALARCA (Q)**, identificado con matrícula inmobiliaria N° **280-43764**, razón por la cual se procederá a ratificar la Resolución No.2186 del 04 de noviembre del año 2021 y en consecuencia se dispondrá el archivo del trámite.

Así las cosas, y con fundamento en el análisis jurídico y técnico que anteceden, considera éste Despacho que NO es procedente reponer la decisión.

En mérito de lo expuesto, éste Despacho,

RESUELVE:

ARTÍCULO PRIMERO: CONFIRMAR la decisión contenida en la Resolución No. 2186 del 04 de noviembre del año 2021, por medio del cual la Subdirección de Regulación y Control Ambiental de la Corporación Autónoma Regional del Quindío, C.R.Q., procede a la negación de trámite de permiso de vertimiento con radicado número **4347 de 2021**, en el sentido de dar por terminada la citada actuación administrativa y archivar la misma, con fundamento en la parte considerativa del presente acto administrativo.

ARTICULO SEGUNDO: RECONÓZCASELE personería Jurídica al señor **SANTIAGO LOAIZA JARAMILLO**, identificado con cédula de ciudadanía número 1.094.925.204 expedida en Armenia y con tarjeta profesional No.257.723, del Consejo Superior de la Judicatura actuando en calidad de apoderado del señor **CRISTIAN CAMILO CERON ALZATE** identificado con cédula de ciudadanía número 1.094.943.027 expedida en Armenia quien actúa en calidad de Representante Legal de la Sociedad **GEMA CONSTRUCTORA S.A.S** identificada con el NIT N° 901083488-4, y a su vez como apoderado de la señora **ZULMA RAMIREZ LONDOÑO** identificada con cédula de ciudadanía N° 24.569.737 y de la sociedad **AGROPECUARIA ARL S.A.S.** identificada con el NIT N° 901-389.977-9 ambas COPROPIETARIAS del predio denominado **1) LOTE DE TERRENO # 23"EL TESORO CAMPESTRE"** ubicado en la Vereda **LA ZULIA** del Municipio de **CALARCA (Q)**, identificado con matrícula inmobiliaria N° **280-43764**.

ARTICULO TERCERO: - NOTIFICAR la presente decisión de acuerdo a la autorización realizada en el escrito del recurso con radicado E14285 del 23-11-2021 por parte del apoderado señor **SANTIAGO LOAIZA JARAMILLO**, identificado con cédula de ciudadanía número 1.094.925.204 expedida en Armenia y con tarjeta profesional No.257.723, del Consejo Superior de la Judicatura actuando en calidad de apoderado del señor **CRISTIAN CAMILO CERON ALZATE** identificado con cédula de

RESOLUCION No. 421

ARMENIA QUINDIO, DEL 03 DE MARZO DE 2022

**"POR MEDIO DEL CUAL SE RESUELVE UN RECURSO DE REPOSICION
INTERPUESTO EN CONTRA DE LA RESOLUCION 002186 DEL CUATRO (04) DE
NOVIEMBRE DE 2021"**

Expediente 4347-2021

ciudadanía número 1.094.943.027 expedida en Armenia quien actúa en calidad de Representante Legal de la Sociedad **GEMA CONSTRUCTORA S.A.S** identificada con el NIT N° 901083488-4, y a su vez como apoderado de la señora **ZULMA RAMIREZ LONDOÑO** identificada con cédula de ciudadanía N° 24.569.737 y de la sociedad **AGROPECUARIA ARL S.A.S.** identificada con el NIT N° 901-389.977-9 ambas COPROPIETARIAS del predio denominado **1) LOTE DE TERRENO #23 "EL TESORO CAMPESTRE"** ubicado en la Vereda **LA ZULIA** del Municipio de **CALARCA (Q)**, identificado con matrícula inmobiliaria N° **280-43764**, se procede a notificar la presente Resolución al correo electrónico contabilidadgemaconstructora@gmail.com, de conformidad con la Ley 1437 de 2011.

ARTICULO CUARTO. Contra la presente resolución no procede recurso alguno.

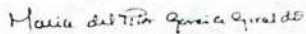
ARTÍCULO QUINTO. La presente Resolución rige a partir de la fecha de ejecutoria, de conformidad con el artículo 87 del Código de Procedimiento Administrativo y de lo Contencioso Administrativo.

ARTÍCULO SEPTIMO: - PUBLÍQUESE. De conformidad con el artículo 71 de la Ley 99 de 1993 y Artículo 65 del Código de Procedimiento Administrativo y de lo Contencioso Administrativo, El encabezado y la parte Resolutiva de la presente Resolución, deberá ser publicada en el boletín ambiental de la C.R.Q., en los términos legalmente establecidos.

NOTIFÍQUESE, PUBLÍQUESE Y CÚMPLASE


CARLOS ARIEL TRUKE OSPINA

Subdirector de Regulación y Control Ambiental.



MARIA DEL PILAR GARCIA GIRALDO
Abogada Contratista SRCA


DANIEL JARAMILLO GOMEZ
Profesional universitario grado 10



RESOLUCION No. 421
ARMENIA QUINDIO, DEL 03 DE MARZO DE 2022
"POR MEDIO DEL CUAL SE RESUELVE UN RECURSO DE REPOSICION
INTERPUESTO EN CONTRA DE LA RESOLUCION 002186 DEL CUATRO (04) DE
NOVIEMBRE DE 2021"

Expediente 4347-2021

EXPEDIENTE 4347 DE 2021

CORPORACION AUTONOMA REGIONAL DEL QUINDIO NOTIFICACION PERSONAL	
EN EL DIA DE HOY ----- DE ----- DEL-----	
NOTIFICA PERSONALMENTE LA PROVIDENCIA ANTERIOR A:	
EN SU CONDICION DE:	
SE LE INFORMÓ QUE CONTRA PRESENTE ACTO ADMINISTRATIVO SOLO PROCEDE EL RECURSO DE	
QUE SE PODRÁ INTERPONER DENTRO DE LOS () DIAS SIGUIENTES A ESTA DILIGENCIA	
-----	-----
EL NOTIFICADO	EL NOTIFICADOR
C.C No -----	

D ESPUES DE ESTAS FIRMAS NO HAY NINGUN ESCRITO

RESOLUCION No. 422

ARMENIA QUINDIO, DEL 03 DE MARZO DE 2022
"POR MEDIO DEL CUAL SE RESUELVE UN RECURSO DE REPOSICION
INTERPUESTO EN CONTRA DE LA RESOLUCION 002139 DEL DOS (02) DE
NOVIEMBRE DE 2021"

LA SUBDIRECCIÓN DE REGULACIÓN Y CONTROL AMBIENTAL DE LA CORPORACIÓN AUTÓNOMA REGIONAL DEL QUINDÍO, en uso de sus atribuciones legales contenidas en la Ley General Ambiental de Colombia, el Código de Procedimiento Administrativo y de lo Contencioso Administrativo y la Resolución 2169 del 12 de diciembre de 2016, modificada por la Resolución 066 del 16 de enero de 2017, modificada por la Resolución 081 de fechas dieciséis (16) y dieciocho (18) de enero de dos mil diecisiete (2017), y a su vez modificada por la resolución 1035 del 03 de mayo de 2019 y 1861 del 14 de septiembre de 2020, emanadas de la Dirección General de la C.R.Q. y las competencias establecidas en el Decreto 1076 de 2015 y,

CONSIDERANDO:

Que el día veinte (20) de abril del año dos mil veintiuno (2021) el señor **CRISTIAN CAMILO CERON ALZATE** identificado con cédula de ciudadanía N° 1.094.943.027 quien actúa en calidad de Representante Legal de la Sociedad **GEMA CONSTRUCTORA S.A.S** identificada con el NIT N° 901083488-4, y a su vez como apoderado de la señora **ZULMA RAMIREZ LONDOÑO** identificada con cédula de ciudadanía N° 24.569.737 y de la sociedad **AGROPECUARIA ARL S.A.S.** identificada con el NIT N° 901-389.977-9 ambas COPROPIETARIAS del predio denominado **1) LOTE DE TERRENO #48 "EL TESORO CAMPESTRE"** ubicado en la Vereda **LA ZULIA** del Municipio de **CALARCA (Q)**, identificado con matrícula inmobiliaria N° **282-43789**, y ficha catastral **00-01-0003-0124-000** presento a la **CORPORACIÓN AUTÓNOMA REGIONAL DEL QUINDÍO (C.R.Q)**, Formulario Único Nacional de Solicitud de Permiso de Vertimientos bajo el radicado **CRQ 4410-2021**

Que mediante la Resolución No. 2139 del 02 de noviembre del año 2021, la Subdirección de Regulación y Control Ambiental de la Corporación Autónoma Regional del Quindío, C.R.Q., **PROCEDE A NEGAR UN PERMISO DE VERTIMIENTO DE AGUAS RESIDUALES DOMESTICAS Y SE ADOPTAN OTRAS DISPOSICIONES** con fundamento en lo siguiente:

"(...)

Para el día 31 de mayo de 2021 la Subdirección de Regulación y Control Ambiental emite Auto de inicio **SRCA- AITV-362-05-21**, se profirió auto de iniciación de trámite de vertimientos el cual fue notificado al correo electrónico **gerenciagemaconstructora@gmail.com**, el día 04 de junio del año 2021 al señor **CRISTIAN CAMILO CERON ALZATE** identificado con cédula de ciudadanía N° 1.094.943.027 quien actúa en calidad de REPRESENTANTE LEGAL de la sociedad **GEMA CONSTRUCTORA S.A.S.** Sociedad propietaria del predio objeto de solicitud, mediante radicado 07975.

CONSIDERACIONES TECNICAS

Que el Ingeniero Ambiental de la Subdirección de Regulación y Control Ambiental de la C.R.Q. realizó visita técnica da el día 28 de mayo de 2021, mediante acta No. 46094 al Predio denominado: **"EL tesoro campestre lote 48**, ubicado en la vereda **LA ZULIA**, del municipio de **CALARCA (Q)**, en la cual se observó lo siguiente:

"DESCRIPCIÓN DE LOS ASPECTOS ENCONTRADOS EN LA VISITA

De acuerdo con lo consignado en el acta de visita No. 46094 del 28 de mayo 2021, realizada por el técnico de la Subdirección de Regulación y Control Ambiental de la C.R.Q., se encontró lo siguiente:

- *Predio ubicado en condominio campestre, en el momento de la visita de evidencia adecuación topográfica o movimiento de tierra, en el sitio no se ha construido la vivienda familiar.*



RESOLUCION No. 422

ARMENIA QUINDIO, DEL 03 DE MARZO DE 2022

"POR MEDIO DEL CUAL SE RESUELVE UN RECURSO DE REPOSICION INTERPUESTO EN CONTRA DE LA RESOLUCION 002139 DEL DOS (02) DE NOVIEMBRE DE 2021"

- El proyecto urbanístico cuenta con algunas construcciones como portería y cerramiento perimetral. Existe retiro suficiente del cuerpo de agua que discurre fuera del proyecto urbanístico.

CONCLUSIONES DE LA VISITA TÉCNICA

La visita técnica determina lo siguiente:

Sistema de tratamiento de aguas residuales NO se ha construido o instalado en el predio.

(...)"

Que mediante comunicado interno SRCA-511 del día 04 de junio de 2021, La Subdirección de Regulación y Control Ambiental de la C.R.Q solicita al asesor de Dirección General JAIDER ARLES LOPERA, concepto de determinantes ambientales frente a tramites de permiso de vertimientos.

Que mediante comunicado interno SRCA-789 del día 12 de agosto de 2021, La Subdirección de Regulación y Control Ambiental de la C.R.Q solicita nuevamente al asesor de Dirección General JAIDER ARLES LOPERA, concepto frente al análisis de determinantes ambientales y compatibilidades del uso del suelo por parte grupo de ordenamiento territorial frente a los condominios lote de terreno el Tesoro Campestre y Entremaderos.

Que el día 02 de septiembre del año 2021, el Ingeniero Ambiental DANIEL JARAMILLO GOMEZ, funcionario de la Subdirección de Regulación y Control Ambiental de la C.R.Q., evaluó técnica y ambientalmente la documentación allegada por el usuario y emitió concepto técnico para trámite de permiso de vertimientos, en el cual manifestó lo siguiente:

"(...)Como resultado de la evaluación técnica de la documentación contenida en el expediente 4410 DE 2021 y de lo encontrado en la mencionada visita técnica, se considera viable técnicamente avalar el sistema de tratamiento propuesto como solución individual de saneamiento de las Aguas Residuales Domésticas al predio Lote 50 Condominio Tesoro Campestre ubicado en la Vereda La Zulia del Municipio de Calarcá (Q.), Matrícula Inmobiliaria No. 282-43789 y ficha catastral No. 00010030124000, lo anterior teniendo como base la capacidad de las unidades del STARD propuesto para el predio, para lo cual la contribución de aguas residuales debe ser generada hasta por 6 contribuyentes permanentes y demás aspectos aquí mencionados, sin embargo, el otorgamiento del permiso está sujeto a la evaluación jurídica integral de la documentación, al análisis de compatibilidad de uso del suelo, y los demás que el profesional asignado determine (...)"

"(...)Que una vez analizado el expediente y la documentación e información contenidas en él, se pudo evidenciar que en el concepto técnico 152 del día 02 de septiembre del año 2021, el Ingeniero Ambiental considera viable técnicamente avalar el sistema de tratamiento propuesto como solución individual de saneamiento de las Aguas Residuales Domésticas al predio Lote 33 Condominio Tesoro Campestre ubicado en la Vereda La Zulia del Municipio de Calarcá (Q.), Matrícula Inmobiliaria No. 282-43774, lo anterior teniendo como base la capacidad de las unidades del STARD propuesto para el predio, para lo cual la contribución de aguas residuales debe ser generada hasta por 6 contribuyentes permanentes, siendo pertinente aclarar, que esta viabilidad se hace desde la parte técnica evaluando la documentación presentada para el trámite de solicitud de permiso de vertimiento, pero que de acuerdo con la ubicación del predio, el trámite debe tener un análisis en cuanto a determinantes ambientales y demás aspectos de ordenamiento territorial (...)"

"(...)Que de acuerdo al análisis jurídico del certificado de tradición del predio denominado: 1) LOTE DE TERRENO # 48 "EL TESORO CAMPESTRE" ubicado en la Vereda LA ZULIA del Municipio de



RESOLUCION No. 422

ARMENIA QUINDIO, DEL 03 DE MARZO DE 2022

"POR MEDIO DEL CUAL SE RESUELVE UN RECURSO DE REPOSICION INTERPUESTO EN CONTRA DE LA RESOLUCION 002139 DEL DOS (02) DE NOVIEMBRE DE 2021"

CALARCA (Q), identificado con matrícula inmobiliaria N° 282-43789, y ficha catastral No. 000100030124000, cuenta con una fecha de apertura del 23 de enero de 2021 y se desprende que el fundo tiene un área de 1.252 metros cuadrados, lo que evidentemente es violatorio de las densidades mínimas dispuestas para vivienda suburbana contemplada en el Decreto 3600 de 2007 "Por el cual se reglamentan las disposiciones de las Leyes 99 de 1993 y 388 de 1997 relativas a las determinantes de ordenamiento del suelo rural y al desarrollo de actuaciones urbanísticas de parcelación y edificación en este tipo de suelo y se adoptan otras disposiciones", hoy compilado por el Decreto 1077 de 2015, Norma vigente y que brinda disposiciones para las actuaciones urbanísticas, por lo tanto, amerita un análisis de acuerdo a la existencia del predio; por tanto en materia de densidades que para vivienda suburbana No podrá ser mayor a 4 viviendas/Ha neta, normatividad incorporada como determinante ambiental en la Resolución 720 de 2010, emanada de la Dirección General de la C.R.Q., de igual forma la resolución 1774 del 2018 "POR MEDIO DE LA CUAL SE ADOPTA EL DOCUMENTO PARA LA DEFINICIÓN DE LA EXTENSIÓN MÁXIMA DE LOS CORREDORES VIALES SUBURBANOS DE LOS MUNICIPIOS DEL DEPARTAMENTO DEL QUINDÍO" y en el caso de estudio por tratarse de un predio suburbano tal y como lo indica el concepto sobre uso de suelos No. 0587 de fecha 18 de marzo del año 2021, el cual fue expedido por el Subsecretario de Ordenamiento Territorial Desarrollo Urbano y Rural del municipio de Calarcá (Q), quien es la autoridad competente para tratar y definir estos aspectos.

De igual forma y con respecto a las densidades mínimos de vivienda unifamiliar para el Municipio de Calarcá (Q), se indicó a través de la resolución 720 de 2010 que Para vivienda campestre no podrá ser mayor a 4 viviendas/Ha neta (Lotes de 2500 metros cuadrados), condiciones que no se cumplen en este predio objeto de solicitud, toda vez que el lote producto de parcelación tiene un área de 1.252 m².

En igual sentido, la resolución 1774 del 19 de junio DE 2018 "POR MEDIO DE LA CUAL SE ADOPTA EL DOCUMENTO PARA LA DEFINICIÓN DE LA EXTENSIÓN MÁXIMA DE LOS CORREDORES VIALES SUBURBANOS DE LOS MUNICIPIOS DEL DEPARTAMENTO DEL QUINDÍO" y la Resolución 3088 del 10 de octubre de 2018 expedidas por la CRQ, en las cuales se regula la definición de la extensión máxima de los corredores viales suburbanos de los municipios del Departamento del Quindío, y en las cuales se contempla lo siguiente respecto a las densidades para vivienda suburbana:

"Se entiende por densidad máxima de vivienda suburbana, el número de viviendas por unidad de área bruta, medida en hectáreas.

- *Para vivienda campestre no podrá ser mayor a 4 viviendas/Ha neta (Lotes de 2500 metros cuadrados). Se entiende como área neta la resultante de descontar del área bruta, áreas para la localización de infraestructura para el sistema principal y de transporte, las redes primarias de servicios públicos y las áreas de conservación y protección de los recursos naturales y paisajísticos; el predio no podrá ser inferior a 2 hectáreas (Unidad Mínima de Actuación) y no menos de 70% del área del proyecto deberá quedar en vegetación nativa."*

En ese orden de ideas, conforme al instrumento de planificación territorial del municipio de Calarcá (Q) encontramos que se determina una densidad de 10 viviendas por Ha, y conforme al área licenciada para el proyecto, encontramos que las densidades riñen con las contenidas en las determinantes ambientales.

Que según lo observado en el SIG Quindío, se evidenció que el predio 1) **LOTE DE TERRENO "EL TESORO CAMPESTRE"** ubicado en la Vereda **LA ZULIA** del Municipio de **CALARCA (Q)**, identificado con matrícula inmobiliaria número **282-43789**, se encuentra ubicado dentro de la **Reserva Forestal Central con zonificación Ley 2a**, según la Resolución 1922 del 27 de diciembre del año 2013 "Por la cual se adopta la zonificación y el ordenamiento de la Reserva Forestal Central, establecida en la Ley 2ª de 1959 y se toman otras determinaciones", tal y como quedo consignado en el concepto técnico emitido por el ingeniero ambiental.



RESOLUCION No. 422

ARMENIA QUINDIO, DEL 03 DE MARZO DE 2022

**"POR MEDIO DEL CUAL SE RESUELVE UN RECURSO DE REPOSICION
INTERPUESTO EN CONTRA DE LA RESOLUCION 002139 DEL DOS (02) DE
NOVIEMBRE DE 2021"**

Que dentro de Resolución 1922 del 27 de diciembre del año 2013 "Por la cual se adopta la zonificación y el ordenamiento de la Reserva Forestal Central, establecida en la Ley 2ª de 1959 y se toman otras determinaciones" podemos encontrar cuales son las actividades permitidas que se pueden desarrollar dentro de este tipo de zona es decir TIPO A y que para este caso en particular como lo es la vivienda campestre –cabañas- estructuras, no se encuentra contemplada dentro del mismo, por lo que se encuentra pertinente citar a continuación:

"ARTÍCULO 2º. TIPOS DE ZONAS. La Zonificación de las áreas de la Reserva Forestal Central de que trata el artículo precedente, se efectuará de conformidad con los siguientes tipos de zonas:

Zona Tipo A: zonas que garantizan el mantenimiento de los procesos ecológicos básicos necesarios para asegurar la oferta de servicios eco sistémicos, relacionados principalmente con la regulación hídrica y climática; la asimilación de contaminantes del aire y del agua; la formación y protección del suelo; la protección de paisajes singulares Y de patrimonio cultural; y el soporte a la diversidad biológica.

PARAGRAFO 1º: en todas las zonas antes mencionadas se podrán adelantar procesos de sustracción de conformidad con la normatividad vigente para cada caso.

Que, al considerarse suelo de protección, corresponde a la existencia de determinantes ambientales establecidas por la Corporación Autónoma Regional del Quindío C.R.Q., adoptado por la Resolución número 720 de 2010, constituyéndose así en normas de superior jerarquía, esto de conformidad con el artículo 10 de la ley 388 de 1997 y el artículo 42 de la 3930 de 2010 (modificado por el Decreto 1076 de 2015) parágrafo 1º:

"Parágrafo 1º. En todo caso cuando no exista compatibilidad entre los usos del suelo y las determinantes ambientales establecidas por la autoridad ambiental competente para el Ordenamiento Territorial, estas últimas de acuerdo con el artículo 10 de la Ley 388 de 1997 o la norma que lo modifique, adicione o sustituya, prevalecerán sobre las primeras".

Que mediante la Resolución No. 1738 del 01 de septiembre del año 2020, la Subdirección de Regulación y Control Ambiental de la Corporación Autónoma Regional del Quindío, C.R.Q., **NEGO EL PERMISO DE VERTIMIENTO DE AGUAS RESIDUALES DOMESTICAS** mediante radicado N° 10435-2017 para el predio denominado LOTE LA ZULIA en el que se pretendía desarrollar un proyecto denominado TESORO CAMPESTRE con una cabida aproximada de 76 hectáreas y conforme a los análisis efectuados a la solicitud de permiso de vertimiento, se evidenció que el predio LOTE LA ZULIA ubicado en el municipio de Calarcá Q., se encontraba en aproximadamente un 96% de su área dentro de la Reserva Forestal Central establecida a través de la Ley 2da de 1959, siendo claro que el objetivo principal de la reserva Forestal Central, es el desarrollo de la economía forestal y la protección de los suelos siendo incompatible la actividad que se pretendía desarrollar la cual denominan TESORO CAMPESTRE, siendo tanta la importancia de esta llamada Reserva Forestal Central, que de conformidad con la Ley 388 de 1997 establece que las disposiciones que reglamenten su uso y funcionamiento son consideradas normas de superior jerarquía y deben ser tenidas en cuenta por los municipios y distritos en la elaboración y adopción de sus planes de ordenamiento territorial y en consecuencia no pueden ser desconocidas, contrariadas o modificadas.

En igual sentido, el artículo séptimo de la Resolución 1922 del 2013 "Por la cual se adopta la zonificación y el ordenamiento de la Reserva Forestal Central, establecida en la Ley 2da de 1959 y se toman otras determinaciones". Establece:

"ARTICULO 7º - Determinante Ambiental. La Reserva Forestal es una determinante ambiental y por lo tanto norma de superior jerarquía que no puede ser desconocida,



RESOLUCIÓN No. 422

ARMENIA QUINDIO, DEL 03 DE MARZO DE 2022

"POR MEDIO DEL CUAL SE RESUELVE UN RECURSO DE REPOSICION INTERPUESTO EN CONTRA DE LA RESOLUCION 002139 DEL DOS (02) DE NOVIEMBRE DE 2021"

contrariada o modificada en los Planes de Ordenamiento Territorial de los municipios y distritos, de acuerdo con la Constitución y la Ley. Dentro de los procesos de revisión y ajustes y/o modificación de los Planes de Ordenamiento Territorial de los municipios o distritos, las Autoridades Ambientales Regionales deberán tener en consideración la Zonificación y ordenamiento de la Reserva forestal que se acogen por medio de la presente resolución."

Teniendo en cuenta el anterior precepto normativo, por ser una norma de carácter general y una disposición imperativa al clasificar que la Reserva Forestal Central es una determinante ambiental, esta Corporación no podía entrar a desconocerla, ahora bien, en su momento se informó que existen unos trámites de sustracción los cuales deben ser presentados ante el Ministerio de Ambiente, quienes de acuerdo a sus competencias podrán autorizar o negar las mismas en razón a su destinación, pero esto, es tema única y exclusivamente del Ministerio y no de la CORPORACION AUTONOMA REGIONAL DEL QUINDIO, de igual forma, se evidenció en los documentos aportados inicialmente para el trámite de permiso de vertimiento con Radicado No. 10435-2017 para el predio lote la Zulia que la parte solicitante radico en el mes de julio de 2020 solicitud de sustracción ante la entidad competente; por tanto el trámite para obtener el permiso de vertimiento para el LOTE LA ZULIA donde se pretende llevar a cabo la construcción de un Condominio Campestre, la Subdirección encontró que no era procedente otorgar el permiso por contar el predio con una determinante ambiental.

Sin embargo, es pertinente aclarar que el predio denominado **LOTE DE TERRENO LA ZULIA- LOTE N°1**, para el desarrollo del "Proyecto inmobiliarios EL TESORO CAMPESTRE, en el municipio de Calarcá Quindío, cuenta con la **Resolución 0243 del 11 de marzo de 2021 "POR MEDIO DE LA CUAL SE SUSTRAE DE MANERA DEFINITIVA UN AREA DE LA RESERVA FORESTAL CENTRAL, ESTABLECIDA POR LA LEY SEGUNDA DE 1959, Y SE TOMAN OTRAS DETERMINACIONES, EN EL MARCO DEL EXPEDIENTE SRF542"**, expedida por el Ministerio de Ambiente y Desarrollo Sostenible.

Así las cosas, el predio cuenta con un acto administrativo mediante el cual se efectuó la sustracción definitiva de 11 hectáreas de la Reserva Forestal Central establecida en la Ley 2ª de 1959 del predio denominado Lote de terreno la Zulia - Lote No. 1 para el desarrollo del "Proyecto inmobiliario El Tesoro Campestre" en el municipio de Calarcá Quindío, tal y como lo contempla el artículo 1 de la resolución 0243 del 11 de marzo de 2021 expedida por el Ministerio de Ambiente y Desarrollo Sostenible que esta autoridad ambiental no puede desconocer, no obstante, el predio objeto de estudio actualmente no cumple con la normatividad incorporada como determinante ambiental en la Resolución 720 de 2010, emanada de la Dirección General de la Corporación Autónoma Regional del Quindío C.R.Q, toda vez que se encuentra dentro de zona de influencia por nacimientos, además de contar con **un área de 1.252 metros cuadrados, densidad que no cumple con lo establecido para predios ubicados en suelo suburbano.**

Es necesario resaltar que la Subdirección de Regulación y Control Ambiental de la CRQ MEDIANTE COMUNICADO INTERNO No 0535 del 22 de diciembre de 2017 solicitó a la oficina Asesora de planeación, análisis de determinantes ambientales para el proyecto Tesoro Campestre (62 lotes) Vereda la Zulia del municipio de Calarcá.

Que mediante comunicado interno OAP No 0535-2017 La oficina Asesora de Planeación en respuesta a la solicitud presentada por esta Subdirección, efectuó también pronunciamiento frente al proyecto el Tesoro Campestre en relación con las determinantes ambientales en las que indica las densidades tal y como se hace mención a continuación:

"La construcción de 62 viviendas campestres de aproximadamente 1.000 m², con dos zonas comunes de 6.740 m² y 1891 m². Esta densidad en la construcción de vivienda campestre NO CUMPLE con la determinante establecida por la Corporación Autónoma Regional del Quindío en cumplimiento del artículo 31 numeral de la ley 99 de 1993, donde determina que las Corporaciones



RESOLUCION No. 422

ARMENIA QUINDIO, DEL 03 DE MARZO DE 2022

"POR MEDIO DEL CUAL SE RESUELVE UN RECURSO DE REPOSICION INTERPUESTO EN CONTRA DE LA RESOLUCION 002139 DEL DOS (02) DE NOVIEMBRE DE 2021"

Autónomas Regionales son competentes para determinar la densidad máxima de construcción de vivienda en suelo suburbano, por lo cual la Corporación Autónoma Regional del Quindío mediante Resolución 720 de 2010, por medio de la cual se expiden las Determinantes Ambientales para el Ordenamiento Territorial de los Municipios del Quindío, estableció para todos los municipios del departamento la densidad máxima de construcción en suelos suburbanos, dice texto:

"(...) no podrá ser mayor a 4 viviendas/Ha neta", entendiendo como área neta la resultante de descontar del área bruta, áreas para la localización de infraestructura para el sistema principal y de transporte, las redes primarias de servicios públicos y las áreas de conservación y protección de recursos naturales y paisajísticos".

*Esta determinante ambiental definida por la Corporación Autónoma Regional del Quindío es de superior jerarquía a la establecida en el Acuerdo 014 de 2009, razón por lo cual **en caso que el proyecto de parcelación fuera viable**, el Municipio de Calarcá debe acatarla desde el momento de su promulgación para la evaluación de la solicitud de licencias de parcelación y la Subdirección de Regulación y Control Ambiental para aprobar el número total de sistemas de tratamiento de aguas residuales.*

*Adicionalmente, la misma ley 99 de 1993 en su artículo 31 numeral 31, determina que "no menos del 70% del área a desarrollar en dichos en dichos proyectos se destinará a la conservación de la vegetación nativa existente", esto indica que el suelo suburbano por ser un uso en el suelo rural, **un proyecto de parcelación de vivienda campestre cuando es viable** debe proteger el paisaje, tal como lo establece el principio fundante de la política ambiental del artículo 1 numeral 8 de la citada ley: "8 paisaje por ser patrimonio común deberá ser protegido".*

*Finalmente y en **caso que el proyecto de parcelación fuera viable** será necesario que la Alcaldía de Calarcá a través de su dependencia de Planeación, verificará diera constancia si el tramo del corredor vial sobre el cual se localiza el proyecto, cumple con determinado en el Artículo 34° que define lo que es un suelo suburbano. ..."*

De igual forma la oficina Asesora Jurídica de Planeación de La Corporación CRQ con su equipo de profesionales, reitera en concepto del día 16 de septiembre del año 2021 sobre las Determinantes Ambientales y Ordenamiento Territorial del Proyecto Tesoro Campestre y que esta Subdirección se acoge a lo expresado por esta oficina, en el que indica dentro de las conclusiones generales, las densidades permitidas en suelo suburbano así:

Que el día 16 de septiembre del año 2021 el Jefe de la Oficina Asesora Jurídica de Planeación de la Corporación Autónoma Regional del Quindío, emitió concepto sobre Determinantes Ambientales y Ordenamiento Territorial del Proyecto Tesoro Campestre en el que indica entre otros aspectos, que en el predio EL TESORO ubicado en la vereda LA ZULIA, existen varios lotes que se encuentran dentro de zona de influencia por nacimientos, y drenajes, siendo pertinente traer apartes del mismo dado que tiene relación con determinantes ambientales adoptadas mediante la precitada Resolución 720 de 2010 expedida por esta autoridad ambiental mediante la cual fija las determinantes para todos los municipios del Departamento del Quindío.

"(...)

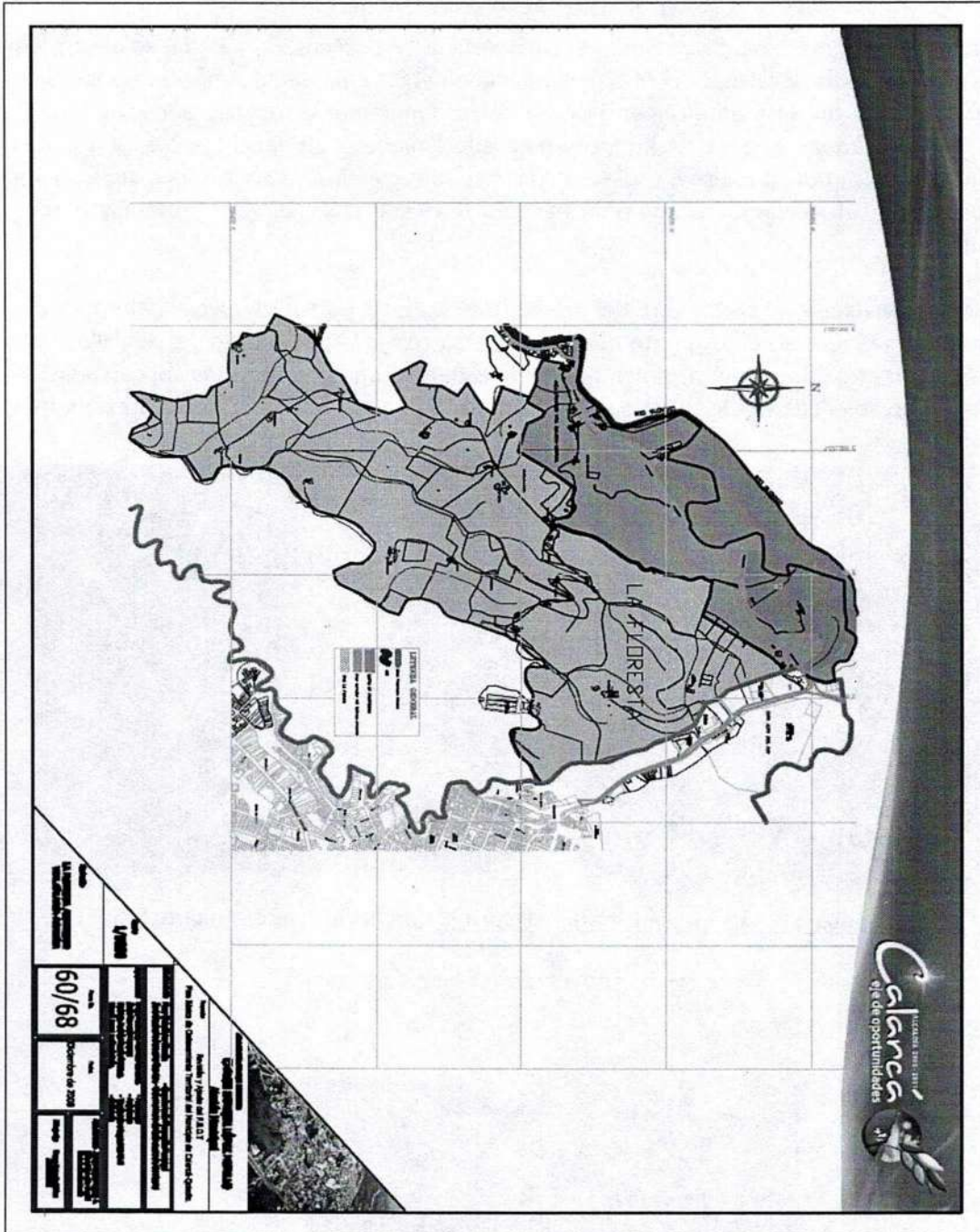
COTEJOS CARTOGRÁFICOS PROYECTO TESORO CAMPESTRE, SEGÚN DETERMINANTES AMBIENTALES Y EL ORDENAMIENTO TERRITORIAL:

1. Implantación suelo suburbano.

RESOLUCION No. 422

ARMENIA QUINDIO, DEL 03 DE MARZO DE 2022

**"POR MEDIO DEL CUAL SE RESUELVE UN RECURSO DE REPOSICION
 INTERPUESTO EN CONTRA DE LA RESOLUCION 002139 DEL DOS (02) DE
 NOVIEMBRE DE 2021"**



4. Determinantes Ambientales Nacimientos de Agua:

4.1. Antecedentes

- Visita técnica realizada el día 23 de junio de 2021 consignada en el acta No 46457, a través de la cual se recolecta información de carácter ambiental sobre el predio La Zulia, localizado en la vereda La Floresta, zona rural del municipio de Calarcá.
- Mediante correo electrónico el señor Cristian Cerón enviado el día 30/06/2021 anexa levantamiento topográfico "MT 01" del 02/07/2019, elaborado por Intecnova Constructora; relacionado con el proyecto "Conjunto residencial Tesoro Campestre.

4.2. Descripción de la actividad

El día 23 de junio del 2021, Equipo técnico de la Corporación Autónoma Regional del Quindío, realizó visita técnica al predio denominado La Zulia, identificado con código predial nacional No. 631300001000000030124000000000, con el fin de verificar las posibles determinantes ambientales con las que cuenta el predio, en especial las relacionadas con la localización de fuentes hídricas superficiales que afectarían el uso de dicho suelo.

RESOLUCION No. 422

ARMENIA QUINDIO, DEL 03 DE MARZO DE 2022

"POR MEDIO DEL CUAL SE RESUELVE UN RECURSO DE REPOSICION INTERPUESTO EN CONTRA DE LA RESOLUCION 002139 DEL DOS (02) DE NOVIEMBRE DE 2021"

En primera medida, es preciso indicar, que previamente a la visita técnica realizada, se desarrolló un trabajo de revisión de la cartografía oficial contenida en el Sistema de Información Geográfico-SIG QUINDÍO, con el fin de identificar en la capa correspondiente a drenajes Sencillos (escala 1:10.000), posibles zonas que pudiesen presentar afloramientos y/o nacimientos, y fuentes hídricas superficiales, que pudiesen causar algún tipo de afectación al uso del suelo, esta información, se constituye como insumo principal para recorrido realizado en los predios citados previamente.

El recorrido se inicia sobre el sector Este del predio (WP-310), en las coordenadas Latitud: 4° 32' 27.1"N Longitud: -75° 39' 15.0"W, punto que, de acuerdo con la capa de drenajes sencillos (SIG Quindío), se encuentra afloramiento, sin embargo, de acuerdo con las condiciones observadas en campo este punto se encuentra localizado sobre plantación de café y no se observa presencia de agua.



Figura 1. Afloramiento SIG sin presencia de agua



Figura 2. Condiciones afloramiento SIG



Figura 3. Cultivo de café

El recorrido continúa hacia las coordenadas Latitud: 4° 32' 15.9"N Longitud: -75° 39' 14.9"W (WP-311), lugar en el cual se encuentra el inicio de sembrado denominado comúnmente "Platanilla", posteriormente, en las coordenadas Latitud: 4°32'14.8"N Longitud: -75°39'15.4"W se evidencia nacimiento y/o afloramiento de agua (WP-312), y posterior conformación de cauce, tomando punto de control (WP-313) este último en las coordenadas Latitud: 4° 32' 14.2"N Longitud: -75° 39' 15.9"W

RESOLUCION No. 422

ARMENIA QUINDIO, DEL 03 DE MARZO DE 2022

"POR MEDIO DEL CUAL SE RESUELVE UN RECURSO DE REPOSICION
INTERPUESTO EN CONTRA DE LA RESOLUCION 002139 DEL DOS (02) DE
NOVIEMBRE DE 2021"



Figura 4. Sector con afloramiento de agua



Figura 5. Punto de control afloramiento

De acuerdo con la información recolectada previamente a través del SIG, se procede a localizar punto que demarca nacimiento de agua, localizado hacia el NE del área (WP-314), iniciando sobre las coordenadas Latitud: 4° 32' 10.0"N Longitud: -75° 39' 10.1"W, punto en el cual según la capa de drenajes, es el inicio de un drenaje, sin embargo, durante la inspección en campo no se evidenció afloramiento y/o presencia de fuente hídrica. Posteriormente se continuó descenso en función de la pendiente hasta llegar al WP-315 localizado en las coordenadas Latitud: 4° 32' 11.10"N Longitud: -75° 39' 17.0"W, donde se evidencia estructura en concreto.



Figura 6. Afloramiento SIG-sin presencia de agua



Figura 7. Estructura en concreto

El recorrido continúa en dirección de la pendiente, en donde se evidencia nacimiento y/o afloramiento de agua (WP-316) sobre las coordenadas Latitud: 4°32'11.1"N Longitud:-75°39'17.0"W, de allí se toma punto de control con el objetivo de identificar la conformación de cauce permanente (WP-317) en las coordenadas Latitud: 4°32'11.3"N Longitud: -75°39'18.4"W sitio en el cual, se identificó estructura en concreto para la recolección de agua de este afluente.

RESOLUCION No. 422

ARMENIA QUINDIO, DEL 03 DE MARZO DE 2022

**"POR MEDIO DEL CUAL SE RESUELVE UN RECURSO DE REPOSICION
INTERPUESTO EN CONTRA DE LA RESOLUCION 002139 DEL DOS (02) DE
NOVIEMBRE DE 2021"**



Figura 8. Afloramiento con presencia de agua



Figura 9. Conformación de cauce



Figura 10. Estructura de recolección de aguas

El recorrido continúa hacia el sector SE del área, donde de acuerdo con el análisis previo del SIG Quindío y según la capa de drenajes, es el inicio de un drenaje, sin embargo, en este sitio se encuentra localizado el inicio de guadual y no se halló presencia de agua. Este sitio fue caracterizado como **WP-318** con las coordenadas Latitud: 4°32'4.6"N Longitud: -75°39'18.5"W.

RESOLUCION No. 422

ARMENIA QUINDIO, DEL 03 DE MARZO DE 2022

**"POR MEDIO DEL CUAL SE RESUELVE UN RECURSO DE REPOSICION
INTERPUESTO EN CONTRA DE LA RESOLUCION 002139 DEL DOS (02) DE
NOVIEMBRE DE 2021"**



Figura 11. Afloramiento SIG sin presencia de agua, inicio guadua

El recorrido continúa en el interior del guadua, donde se observa cambio en las condiciones de la pendiente del terreno y punto de afloramiento y/o nacimiento de agua (WP-319) en las coordenadas Latitud: 4°32'4.3"N Longitud -75°39'20.5"W, adicionalmente se toma punto de control (WP-320) en las coordenadas Latitud 4°32'5.1"N Longitud -75°39'21.4"W, lugar en el cual se observa conformación de cauce.



Figura 12. Afloramiento con presencia de agua **Figura 13.** Punto de control afloramiento

El recorrido continúa hacia el sector SW del área, donde de acuerdo con la capa de drenajes sencillo del sistema de información geográfica SIG Quindío, se localiza nacimiento, en este punto fue posible identificar cobertura asociada y conformación de cauce (WP-321" en las coordenadas Latitud 4°32'2.3"N Longitud -75°39'25.9"W, desde este punto, aproximadamente 12.33 metros

RESOLUCION No. 422

ARMENIA QUINDIO, DEL 03 DE MARZO DE 2022

**"POR MEDIO DEL CUAL SE RESUELVE UN RECURSO DE REPOSICION
INTERPUESTO EN CONTRA DE LA RESOLUCION 002139 DEL DOS (02) DE
NOVIEMBRE DE 2021"**

(en sentido de la pendiente) se halló estructura en concreto (dique) (WP-322) en las coordenadas
Latitud 4°32'2.3"N Longitud -7539'26.3"W.



Figura 14. Afloramiento SIG-presencia de agua, cobertura vegetal



Figura 15. Conformación de cauce



Figura 16. Dique

Adicionalmente se tomó punto de control posterior a la estructura con el objetivo de evidenciar continuidad en el cauce (WP-323) en las coordenadas Latitud: 4°32'2.4" N Longitud -75°39'28.2" W.

RESOLUCION No. 422

ARMENIA QUINDIO, DEL 03 DE MARZO DE 2022

**"POR MEDIO DEL CUAL SE RESUELVE UN RECURSO DE REPOSICION
 INTERPUESTO EN CONTRA DE LA RESOLUCION 002139 DEL DOS (02) DE
 NOVIEMBRE DE 2021"**




Figura 17. Dirección de cauce



Figura 18. Cauce conformado

Desde el punto caracterizado como WP-323 aproximadamente 71 mts en sentido sur, se localiza punto de intersección de dos afluentes (WP-324) en las coordenadas Latitud 4°32'00.12"N Longitud -75°39'28.6"W.



Por último, se georreferencia estructura en concreto (box culvert) localizada (WP-325) en las coordenadas 4°31'58.4"N Longitud -75°39'23.8"W, aproximadamente 156 metros, en sentido SE del punto anterior.

RESOLUCION No. 422
ARMENIA QUINDIO, DEL 03 DE MARZO DE 2022
"POR MEDIO DEL CUAL SE RESUELVE UN RECURSO DE REPOSICION
INTERPUESTO EN CONTRA DE LA RESOLUCION 002139 DEL DOS (02) DE
NOVIEMBRE DE 2021"



Figura 21. Estructura (Box Culvert)

Localización de los puntos georreferenciados en campo (23/06/2021)

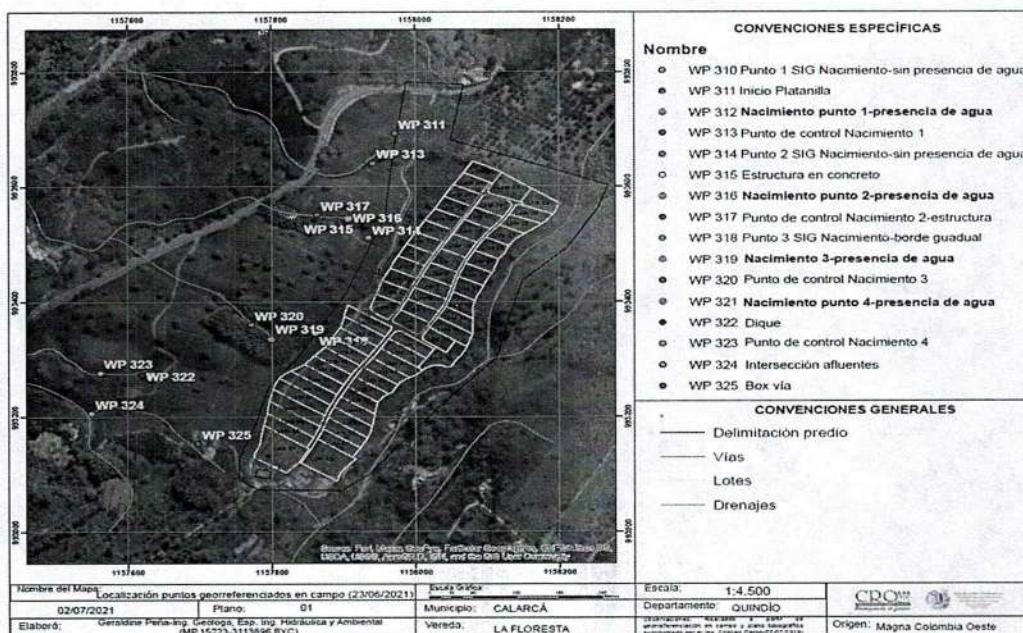
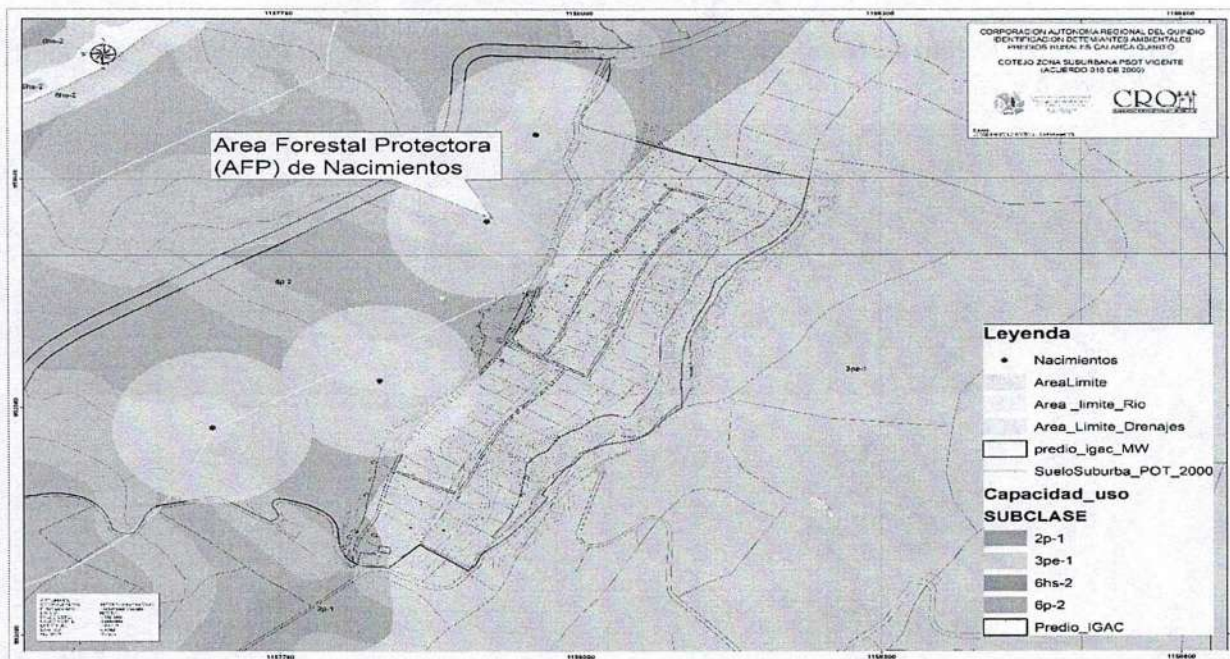


Figura 22. Localización de puntos georreferenciados en campo

La

Figura 22 indica los puntos que fueron georreferenciados en campo, durante el desarrollo del recorrido realizado el 23/06/2021 y los cuales quedaron consignados en el acta de visita No. 46457.

RESOLUCION No. 422
ARMENIA QUINDIO, DEL 03 DE MARZO DE 2022
"POR MEDIO DEL CUAL SE RESUELVE UN RECURSO DE REPOSICION
INTERPUESTO EN CONTRA DE LA RESOLUCION 002139 DEL DOS (02) DE
NOVIEMBRE DE 2021"



4.3. Determinantes Ambientales Drenajes, implantación Proyecto Tesoro Campestre.

4.3.1. PENDIENTES

La pendiente de un terreno se relaciona con la morfología y dinámica de todas las formas del relieve; todas ellas tienen un umbral límite que las clasifica o jerarquiza de acuerdo con su geometría; es decir, la pendiente constituye un factor que favorece la delimitación de los procesos y los tipos de formas que se encuentran en el terreno.

En este caso Para la elaboración del mapa de pendientes deberán utilizarse los rangos de pendientes propuestos por el Instituto Geográfico Agustín Codazzi -IGAC que se describen a continuación:

Tabla 1. Rangos de pendientes. (MADS, 2014)

Rangos de Pendientes (Fuente: IGAC, 2013.)			
SÍMBOLO	GRADIENTE %	DESCRIPCIÓN	Grados
A	0 – 3	Plano	0 - 1,72
B	3 – 7	Ligeramente inclinado	1,72 - 4,00
C	7 – 12	Moderadamente inclinado	4,00 - 6,84
D	12 – 25	Fuertemente inclinado	6,84 - 14,04
E	25 - 50	Ligeramente escarpado	14,04 - 26,57
F	50 – 75	Moderadamente escarpado	26,57 - 36,87
G	> 75	Fuertemente escarpado	> 36,87

Adicionalmente, el Acuerdo No. 015 del 31/10/2000 "POR EL CUAL SE ADOPTA EL PLAN BÁSICO DE ORDENAMIENTO TERRITORIAL DEL MUNICIPIO DE CALARCÁ PARA EL PERIODO COMPRENDIDO ENTRE LOS AÑOS 2000 Y 2009, SE DEFINEN LOS USOS DEL SUELO PARA LAS DIFERENTES ZONAS DE LAS ÁREAS RURAL Y URBANA, SE ESTABLECEN LAS REGLAMENTACIONES URBANÍSTICAS CORRESPONDIENTES Y SE FORMULAN LOS PLANES PARCIALES Y COMPLEMENTARIOS PARA EL DESARROLLO TERRITORIAL DEL MUNICIPIO" establece en el artículo 29, numeral 3 - f:

... () f. Las áreas de pendiente o suelos donde la topografía irregular presente pendientes superiores al 30% no podrán urbanizarse y serán conservadas y protegidas... ()

Así mismo el artículo 37 dispone:

RESOLUCION No. 422

ARMENIA QUINDIO, DEL 03 DE MARZO DE 2022

**"POR MEDIO DEL CUAL SE RESUELVE UN RECURSO DE REPOSICION
INTERPUESTO EN CONTRA DE LA RESOLUCION 002139 DEL DOS (02) DE
NOVIEMBRE DE 2021"**

ARTÍCULO 37.- RETIRO DE QUIEBRES DE TALUD: Establézcase un retiro de diez (10) metros a partir de la corona o de la base del talud, en el cual se restringen las construcciones.

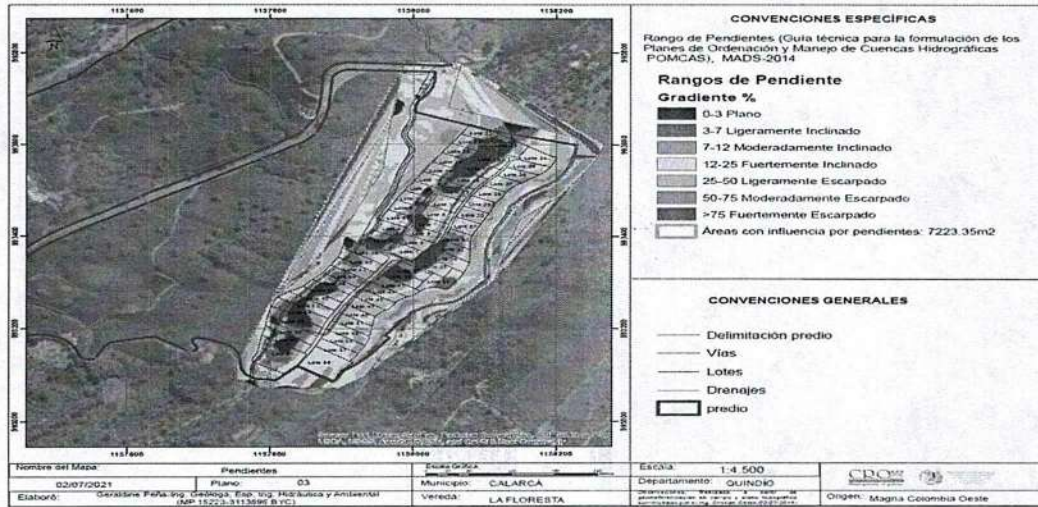


Figura 23. Mapa de pendientes

Tal y como se ilustra en la

Figura 23, actualmente existen 4 zonas con un área total correspondiente a 7223.357 m² que poseen pendientes mayores a los 36.87° (cuyo gradiente se encuentra entre los 50% a >75%) y que corresponde a terreno moderadamente a fuertemente escarpado, puntualmente estas zonas podrían estar afectando parcialmente los lotes: 6, 8, 10, 12, 14, 16, 18, 20, 21, 26, 27, 28, 29, 30, 31 y 32.

4.3.2. ÁREAS DE PROTECCIÓN Y CONSERVACIÓN HÍDRICA (ÁREAS DE INFLUENCIA): de acuerdo con la normativa vigente Decreto 1076 de 2015, en su Artículo 2.2.1.1.17.6 *Áreas forestales protectoras y entre las cuales se considera, las enunciadas en el literal e) las áreas que se determinen como de influencia sobre cabeceras y nacimiento de los ríos y quebradas, sean estos permanentes o no. Y lo complementa con lo definido en el Artículo 2.2.1.1.18.2 Protección y conservación de los bosques, e indica lo que se entiende por áreas forestales protectoras:*

- a)** Los nacimientos de fuentes de aguas en una extensión por lo menos de 100 metros a la redonda, medidos a partir de su periferia.
- b)** Una faja no inferior a 30 metros de ancha, paralela a las líneas de mareas máximas, a cada lado de los cauces de los ríos, quebradas y arroyos, sean permanentes o no, y alrededor de los lagos o depósitos de agua.
- c)** Los terrenos con pendientes superiores al 100% (45°)

RESOLUCION No. 422

ARMENIA QUINDIO, DEL 03 DE MARZO DE 2022

"POR MEDIO DEL CUAL SE RESUELVE UN RECURSO DE REPOSICION INTERPUESTO EN CONTRA DE LA RESOLUCION 002139 DEL DOS (02) DE NOVIEMBRE DE 2021"

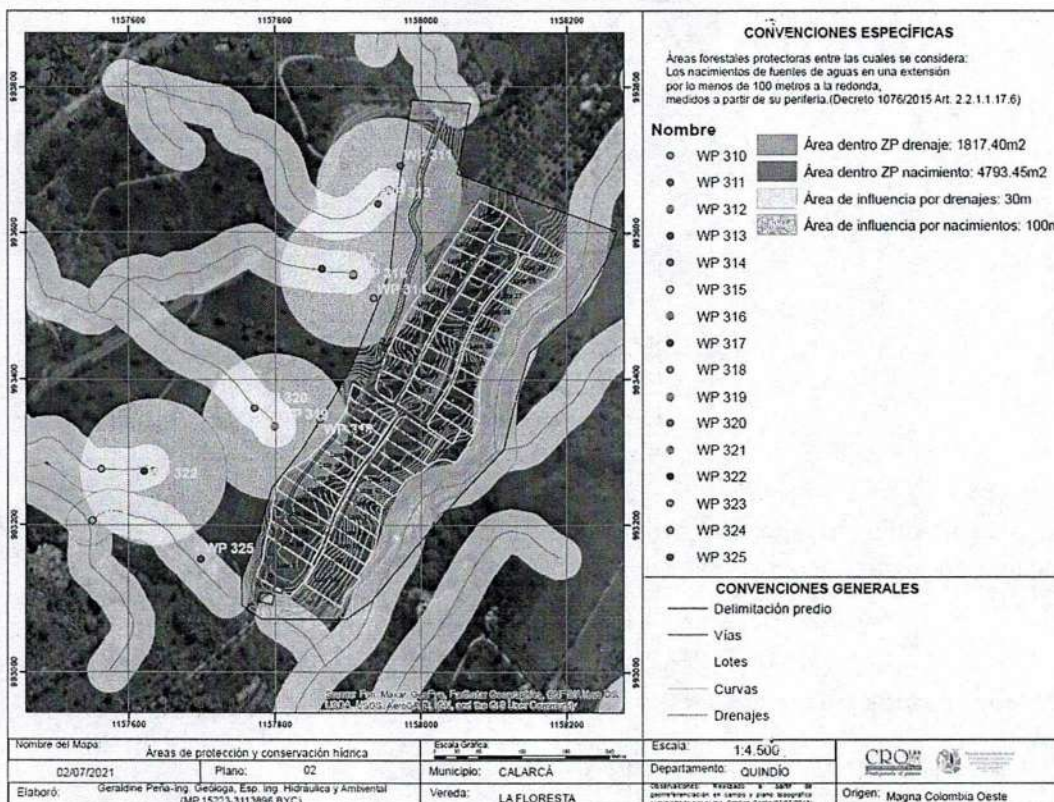


Figura 24. Zonas de protección y conservación hídrica.

De acuerdo con la información recolectada durante la visita técnica realizada al predio denominado LA ZULIA, fue posible identificar 4 afloramientos y/o nacimientos de fuentes hídricas superficiales, y que posteriormente conforman un cauce con película de aguas, ubicadas dentro del mencionado predio, los cuales generan limitaciones al uso del suelo y pueden afectar el desarrollo de las actividades que se pretendan ejecutar dentro del predio evaluado.

Cabe recordar, que, según lo estipulado en la Normatividad ambiental colombiana frente a las limitantes por Franjas Forestales protectoras, las cuales se encuentran inmersas en el artículo 2.2.1.1.18.2 del Decreto 1076 de 2015, por tratarse de un nacimiento de Agua, deberán respetarse como mínimo una franja de 100 metros a la redonda del punto determinado como nacimiento y posteriormente unas franjas de 30 metros a cada lado de la fuente hídrica en suelos rurales.

Es así como en la

Figura 24. se ubican espacialmente los puntos inspeccionados en las diferentes coordenadas capturadas en campo, siendo pertinente destacar que solo en el **WP-312** (Latitud: 4° 32' 14.8"N Longitud: -75° 39' 15.4"W), **WP-316** (Latitud: 4° 32' 11.1"N Longitud: -75° 39' 17.0"W), **WP-319** (Latitud: 4° 32' 4.3"N Longitud: -75° 39' 20.5"W) y **WP-321** (Latitud: 4° 32' 2.3"N Longitud: -75° 39' 25.9"W) se evidencian los puntos de nacimiento y/o afloramiento, adicionalmente se evidencian las zonas forestales protectoras de los mismos.

En este sentido, los lotes que se encuentran siendo afectados por este componente son:

Tabla 2. Áreas de lotes que se encuentran dentro de zona de influencia por nacimientos

Lote	Área (m ²)
lote 40	60.4808
lote 42	217.603
lote 44	436.209

RESOLUCION No. 422
ARMENIA QUINDIO, DEL 03 DE MARZO DE 2022
"POR MEDIO DEL CUAL SE RESUELVE UN RECURSO DE REPOSICION
INTERPUESTO EN CONTRA DE LA RESOLUCION 002139 DEL DOS (02) DE
NOVIEMBRE DE 2021"

Lote	Área (m ²)
lote 46	599.339
lote 48	709.292
lote 50	786.821
lote 52	819.223
lote 54	651.952
lote 56	147.333
lote 14	17.6895
lote 12	155.102
lote 10	190.462
lote 8	56.3835
Total	4793.45m²

Así mismo, se identificó que existen algunos lotes que se encuentran parcialmente dentro de las zonas de influencia por drenajes, cuya área corresponde a 1817.40m², así:

Tabla 3. Áreas de lotes que se encuentran dentro de zona de influencia por drenajes

Lote	Área (m ²)
Lote 24	152.915
lote 25	137.866
lote 26	166.462
lote 27	154.097
lote 28	219.673
lote 29	203.308
lote 30	161.823
lote 31	140.789
lote 32	160.247
lote 33	206.395
lote 34	113.826
Total	1817.40

(...)"

Visto lo anterior es necesario indicar al solicitante que el Lote # 48 predio objeto de estudio del trámite del permiso de vertimiento, se encuentra dentro del área de influencia de nacimiento.

Finalmente el Jefe de la Oficina Asesora Jurídica de Planeación de la Corporación Autónoma Regional del Quindío junto con otros profesionales, en su concepto del día 16 de septiembre del año 2021, se pronuncia sobre las Determinantes Ambientales y Ordenamiento Territorial para el Proyecto Tesoro Campestre mediante el cual concluye y recomienda lo siguiente:

"(...)

4.3.3. CONCLUSIONES Y RECOMENDACIONES COMPONENTE TÉCNICO

El señor Cristian Cerón enviado el día 30/06/2021 anexa levantamiento topográfico "MT 01" del 02/07/2019, elaborado por Intecnova Constructora. Esta sirvió de base para la generación del mapa de pendientes del terreno a partir de la digitalización de las curvas de nivel y asignación del valor de las cotas presentes en el plano digital.

Tal y como se ilustra en la



RESOLUCION No. 422

ARMENIA QUINDIO, DEL 03 DE MARZO DE 2022

"POR MEDIO DEL CUAL SE RESUELVE UN RECURSO DE REPOSICION INTERPUESTO EN CONTRA DE LA RESOLUCION 002139 DEL DOS (02) DE NOVIEMBRE DE 2021"

Figura 23, actualmente existen 4 zonas con un área total correspondiente a 7223.357 m² que poseen pendientes mayores a los 36.87° (cuyo gradiente se encuentra entre los 50% a >75%) y que corresponde a terreno moderadamente a fuertemente escarpado, puntualmente estas zonas podrían estar afectando parcialmente los lotes: 6, 8, 10, 12, 14, 16, 18, 20, 21, 26, 27, 28, 29, 30, 31 y 32.

De acuerdo con la información recolectada durante la visita técnica realizada al predio denominado LA ZULIA, fue posible identificar 4 afloramientos y/o nacimientos de fuentes hídricas superficiales, y que posteriormente conforman un cauce con película de aguas, ubicadas dentro del mencionado predio, los cuales generan limitaciones al uso del suelo y pueden afectar el desarrollo de las actividades que se pretendan ejecutar dentro del predio evaluado.

El área de los lotes que se encuentra siendo comprometida con relación a las zonas de influencia por áreas de protección y conservación, puntualmente por nacimientos corresponde a 4793.45m² (Tabla 3).

Se identificó que existen algunos lotes que se encuentran parcialmente dentro de las zonas de influencia por drenajes, cuya área corresponde a 1817.40m² (Tabla 4)

Los puntos georreferenciados en campo fueron capturados por medio del uso de GPS Garmin Etrex 30x.

Es claro que dentro de la implantación del proyecto existe conflicto con drenaje natural ronda hídrica en el costado nor - occidental del proyecto, donde el reloteo se sobrepone al drenaje natural existente.

Según lo expuesto técnicamente y los cotejos cartográficos se encontró que el proyecto con su urbanismo y parcelación se encontró que en algunos lotes se traslapan parcialmente con la Determinante Ambiental, Nacimientos de Agua.

5. JURISPRUDENCIA DEL TRIBUNAL ADMINISTRATIVO DEL QUINDÍO EN ASUNTOS RELACIONADOS A PERMISOS DE VERTIMIENTOS.

En estudio de un caso similar, respecto a una negación de un permiso de vertimientos para el proyecto La Fontana, ubicado en el municipio de Circasia (Q), el tribunal en sentencia No. 001-2021-035 del (21) de marzo del 2021, se manifestó respecto al proceder de la autoridad ambiental, en estudio de las determinantes ambientales, en especial, lo referente a las densidades contenidas en la resolución 720 de 2010; situación sobre la cual se advierte un conflicto en el expediente en estudio, tanto desde el ordenamiento, como en la licencia allegada.

En conclusión, las razones que respaldan la decisión contenida en la Resolución 308 de 2019 no denotan una violación al debido proceso en tanto la referencia que la autoridad ambiental hizo sobre las licencias urbanísticas otorgadas a la Sociedad Top Flight tuvo lugar ante la imperiosa necesidad de establecer el cumplimiento de las políticas de conservación del medio ambiente, encontrando que el predio no satisface lo establecido en la Resolución 720 de 2010 expedida por la misma autoridad ambiental para fijar las determinantes de todos los municipios del Departamento del Quindío, concretamente en lo relacionado con las densidades máximas de vivienda suburbana. Igualmente no se puede pasar por alto que la revisión que la CRQ efectuó sobre la vigencia de las licencias, tenía como objeto establecer la incidencia frente a la declaratoria del área protegida como Distrito de Conservación de Suelos Barbas Bremen y que la llevó a concluir la inexistencia de una situación consolidada.

De lo expuesto no logra advertir la Sala que la autoridad ambiental con la expedición del acto se hubiese arrogado la función de hacer un juicio de legalidad sobre las licencias, en los términos argüidos por la parte actora, porque aunque identificó una posible transgresión de la normatividad ambiental, su decisión en nada afectó las habilitaciones dadas por el municipio de Circasia y en

RESOLUCION No. 422

ARMENIA QUINDIO, DEL 03 DE MARZO DE 2022 "POR MEDIO DEL CUAL SE RESUELVE UN RECURSO DE REPOSICION INTERPUESTO EN CONTRA DE LA RESOLUCION 002139 DEL DOS (02) DE NOVIEMBRE DE 2021"

este sentido lo que dispuso fue remitir la decisión al ente territorial, a la Procuraduría Provincial para asuntos Ambientales y a su propia oficina jurídica para que desplegaran las actuaciones respectivas acorde con sus competencias.

6. EXPEDICIÓN DE LICENCIAS DE PARCELACIÓN.

Como ha sostenido la Corporación Autónoma Regional del Quindío - C.R.Q. en diferentes espacios del orden administrativo y judicial, en virtud de la ley 99 de 1993, no es competente la entidad para hacer control de legalidad frente a los actos administrativos expedidos por Curadores Urbanos o Autoridades Municipales en ejercicio de actuaciones urbanísticas, siendo los únicos legitimados para tal fin, los Jueces de la República.

De ese modo, no se realizarán análisis frente a la expedición y contenido de las mismas, máxime cuando las mismas se encuentran ejecutadas, y no se conoce de declaración de nulidad o suspensión por parte de la jurisdicción contencioso – administrativa; por lo cual, las mismas se presumen legales, situación respetada por la entidad.

7. DOCUMENTOS PARA LA EXPEDICIÓN DE LICENCIA DE PARCELACIÓN.

Tal cual se refirió en el acápite anterior, la Corporación no tiene competencia jurisdiccional ni funcional para realizar control legal a las licencias que expiden los curadores urbanos o los municipios en el ejercicio de las actuaciones urbanísticas.

Sin embargo, debe analizarse el contexto bajo el cual se expide la licencia de parcelación, toda vez que conforme a lo dispuesto en el decreto 1077 de 2015 y en la resolución 462 de 2017, el requisito de permiso de vertimiento y/o permiso ambiental, debe acreditarse en el trámite de dicha autorización.

Al respecto, el numeral 3, del artículo 3 de la resolución 462 de 2017 indica:

Artículo 3. Documentos adicionales para la licencia de parcelación. Cuando se trate de licencia de parcelación, además de los requisitos previstos en el artículo 1º de la presente resolución, se deberán aportar los siguientes documentos:

3. Copia de las autorizaciones que sustenten la forma en que se prestarán los servicios públicos domiciliarios de agua potable y saneamiento básico, o las autorizaciones y permisos ambientales para el uso y aprovechamiento de los recursos naturales renovables en caso de autoabastecimiento y el pronunciamiento de la Superintendencia de Servicios Públicos de conformidad con lo dispuesto en los artículos 16 y 79 numeral 17 de la Ley 142 de 1994.

Los artículos 5 y 6 de la resolución 462 de 2017, definen los documentos a considerar para la expedición de licencias de construcción, donde no se contemplan como exigencia, permisos ambientales y/o de vertimientos.

De ese modo, debe considerarse que el permiso de vertimiento debe acreditarse durante el trámite de expedición de la licencia de parcelación.

8. CONCEPTOS DE USOS DE SUELO.

Conforme a los conceptos de uso de suelo allegados al expediente, así como a consulta realizada sobre el PBOT del municipio de Calarcá (Q), es claro que el uso es compatible con la zonificación del predio, permitiéndose el desarrollo de VU: Vivienda unifamiliar, PVC: Parcelación vivienda campestre, PVC/M: Parcelación vivienda campestre multifamiliar, entre otros, con lo cual, es dable concluir la compatibilidad del uso.



RESOLUCION No. 422

ARMENIA QUINDIO, DEL 03 DE MARZO DE 2022

"POR MEDIO DEL CUAL SE RESUELVE UN RECURSO DE REPOSICION INTERPUESTO EN CONTRA DE LA RESOLUCION 002139 DEL DOS (02) DE NOVIEMBRE DE 2021"

Es de resaltar que la entidad requirió al solicitante aclaración de los conceptos de uso de suelo, situación no acogida, razón por la cual, se realizó el análisis con la información existente en el expediente.

9. CONCLUSIONES GENERALES

1º Las licencias expedidas para el proyecto urbanístico gozan de presunción de legalidad, se encuentra ejecutadas y en materia de derechos encontramos una situación jurídica consolidada; sobre lo cual, no existe algún tipo de reparo, en el sentido de que no es función de la C.R.Q. hacer control de legalidad sobre las licencias urbanísticas que expidan los curadores urbanos o las autoridades municipales.

2º Conforme a los conceptos de uso de suelo allegados al expediente, a la zonificación del predio, se puede concluir que existe compatibilidad entre el uso del suelo y el proyecto urbanístico.

3º La resolución 720 del 2010, plantea en materia de densidades que para vivienda suburbana No podrá ser mayor a 4 viviendas/Ha neta.

Densidades máximas vivienda suburbana. Las densidades máximas de vivienda a las que se sujetará el desarrollo de los suelos suburbanos en los municipios del Departamento del Quindío estarán limitadas por los siguientes criterios:

- No podrá ser mayor a 4 viviendas/Ha neta. Se entiende como área neta la resultante de descontar del área bruta, áreas para la localización de infraestructura para el sistema principal y de transporte, las redes primarias de servicios públicos y las áreas de conservación y protección de los recursos naturales y paisajísticos.
- El respeto a los suelos de protección o áreas de conservación y protección presentes en el área objeto de la intervención.

En igual sentido, las resoluciones 1774 del 19 de junio y 3088 del 10 de octubre expedidas ambas en 2018, por parte de la CRQ, en las cuales se regula la definición de la extensión máxima de los corredores viales suburbanos de los municipios del Departamento del Quindío, contemplan lo siguiente, respecto a las densidades para vivienda suburbana:

Se entiende por densidad máxima de vivienda suburbana, el número de viviendas por unidad de área bruta, medida en hectáreas.

- Para vivienda campestre no podrá ser mayor a 4 viviendas/Ha neta (Lotes de 2500 metros cuadrados). Se entiende como área neta la resultante de descontar del área bruta, áreas para la localización de infraestructura para el sistema principal y de transporte, las redes primarias de servicios públicos y las áreas de conservación y protección de los recursos naturales y paisajísticos; el predio no podrá ser inferior a 2 hectáreas (Unidad Mínima de Actuación) y no menos de 70% del área del proyecto deberá quedar en vegetación nativa.

En ese orden de ideas, conforme al instrumento de planificación territorial del municipio de Calarcá (Q) encontramos que se determina una densidad de 10 viviendas por Ha, y conforme al área licenciada para el proyecto, encontramos que las densidades riñen con las contenidas en las determinantes ambientales.

Además, se debe tener en cuenta que de los 61 lotes que hacen parte de la licencia de urbanismo del proyecto Tesoro Campestre, Predio La zulía, objeto del presente concepto, solo cumplen con estas densidades establecidas por la directriz dada por la autoridad ambiental regional CRQ, mediante la Resolución 720 de 2010, que adopta la determinantes ambientales y demás



RESOLUCION No. 422

ARMENIA QUINDIO, DEL 03 DE MARZO DE 2022 "POR MEDIO DEL CUAL SE RESUELVE UN RECURSO DE REPOSICION INTERPUESTO EN CONTRA DE LA RESOLUCION 002139 DEL DOS (02) DE NOVIEMBRE DE 2021"

lineamientos para el ordenamiento territorial en el departamento del Quindío, los lotes No.59 con un área total de 2.793mts2 y el lote No. 61 con un área total de 3.463 Mts2.

4º Según el cotejo cartográfico realizado por el profesional encargado, se identifica que la implantación del proyecto está en conflicto con algunas determinantes ambientales presentes el área del proyecto urbanístico de la referencia.

Que de acuerdo a lo evidenciado líneas atrás podemos decir que el predio objeto de solicitud se encuentra en suelos de protección.

Que de conformidad con el Decreto 3600 de 2007, Artículo No 4 categorías de protección en suelo rural indica "Las categorías del suelo rural que se determinan en este artículo constituyen suelo de protección en los términos del artículo 35 de la Ley 388 de 1997 y son normas urbanísticas de carácter estructural de conformidad con lo establecido en el artículo 15 de la misma ley.

1. *Áreas de conservación y protección ambiental: Incluye las áreas que deben ser objeto de especial protección ambiental de acuerdo con la legislación vigente y las que hacen parte de la estructura ecológica principal, para lo cual en el componente rural del plan de ordenamiento se deben señalar las medidas para garantizar su conservación y protección. Dentro de esta categoría, se incluyen las establecidas por la legislación vigente",* y el numeral 1.4. Contempla: que "Las áreas de especial importancia ecosistémica, tales como páramos y subpáramos, nacimientos de agua, zonas de recarga de acuíferos, rondas hidráulicas de los cuerpos de agua, humedales, pantanos, lagos, lagunas, ciénagas, manglares y reservas de flora y fauna".

Que los suelos de protección, se encuentran establecidos como determinante ambiental en la resolución 720 de 2010 emanada de la Corporación Autónoma Regional del Quindío.

Que el artículo 2.2.1.1.18.2.del Decreto 1076 de 2015, En relación con la protección y conservación de los bosques, los propietarios de predios están obligados a:

1. Mantener en cobertura boscosa dentro del predio las áreas forestales protectoras.

Se entiende por áreas forestales protectoras:

- a. Los nacimientos de fuentes de aguas en una extensión por lo menos de 100 metros a la redonda, medidos a partir de su periferia.
- b. Una faja no inferior a 30 metros de ancha, paralela a las líneas de mareas máximas, a cada lado de los cauces de los ríos, quebradas y arroyos, sean permanentes o no, y alrededor de los lagos o depósitos de agua;
- c. Los terrenos con pendientes superiores al 100% (45).

2. Proteger los ejemplares de especies de la flora silvestre vedadas que existan dentro del predio.

3. Cumplir las disposiciones relacionadas con la prevención de incendios, de plagas forestales y con el control de quemas.

Es necesario resaltar que el Artículo 2.2.3.3.5.1 del Decreto 1076 de 2015 preceptúa que "toda persona natural o jurídica cuya actividad o servicio genere vertimientos a las aguas superficiales, marinas, o al suelo, deberá solicitar y tramitar ante la autoridad ambiental competente, el respectivo permiso de vertimientos." A su vez el parágrafo 1º del artículo 2.2.3.3.5.2 de la misma disposición establece que cuando no exista compatibilidad entre los usos del suelo y las determinantes ambientales establecidas por la autoridad ambiental competente para el ordenamiento territorial, estas últimas de acuerdo con el artículo 10 de la Ley 388 de 1997 o la norma que lo modifique, adicione o sustituya, prevalecerán sobre los primeros.



RESOLUCION No. 422

ARMENIA QUINDIO, DEL 03 DE MARZO DE 2022

"POR MEDIO DEL CUAL SE RESUELVE UN RECURSO DE REPOSICION INTERPUESTO EN CONTRA DE LA RESOLUCION 002139 DEL DOS (02) DE NOVIEMBRE DE 2021"

Así mismo, esta Subdirección en armonía interpretativa de lo sustentado líneas atrás y específicamente al concepto emitido por la Oficina Asesora de Planeación del día 16 de septiembre del año 2021 sobre las Determinantes Ambientales y Ordenamiento Territorial del Proyecto Tesoro Campestre en lo relacionado con las áreas forestales protectoras, reitera que se acoge a lo mencionado en el citado concepto para No otorgar el permiso de vertimiento de aguas residuales domésticas y para el caso particular el lote de terreno # 48 se encuentra dentro de zona de influencia por nacimientos, además de contar con un área de 1.252 metros cuadrados, densidad que no cumple con lo establecido para predios ubicados en suelo suburbano.

Que dado lo anterior, y teniendo en cuenta que el señor **CRISTIAN CAMILO CERON ALZATE** identificado con cédula de ciudadanía N° 1.094.943.027 quien actúa en calidad de Representante Legal de la Sociedad **GEMA CONSTRUCTORA S.A.S** identificada con el NIT N° 901083488-4, y a su vez como apoderado de la señora **ZULMA RAMIREZ LONDOÑO** identificada con cedula de ciudadanía No. 24.569.737 y de la sociedad **AGROPECUARIA ALR S.A.S** identificada con el Nit No. 901.389.977-9, ambas **COPROPIETARIAS** del predio denominado, **1) LOTE DE TERRENO #48 "EL TESORO CAMPESTRE"** ubicado en la Vereda **LA ZULIA** del Municipio de **CALARCA (Q)**, identificado con matrícula inmobiliaria N° **282-43789**, entregó todos los documentos necesarios a la solicitud de permiso de vertimiento, pero el mismo no es posible de acuerdo a que no cumple con las densidades para vivienda suburbana la cual No podrá ser mayor a 4 viviendas/Ha neta, y el mismo se encuentra en suelos de protección las cuales se constituyen como determinantes ambientales incorporadas en la Resolución 720 de 2010, emanada de la Dirección General de la C.R.Q., situaciones que originan la negación del permiso de vertimiento de aguas residuales domésticas, viéndose esta entidad con elementos de juicio para negar el correspondiente permiso de vertimientos para el predio denominado: **1) LOTE DE TERRENO #48 "EL TESORO CAMPESTRE"** ubicado en la Vereda **LA ZULIA** del Municipio de **CALARCA (Q)**, identificado con matrícula inmobiliaria N° **282-43789**, por tanto se procede a correr traslado a la autoridad competente en el asunto para el análisis de los tamaños permitidos en los predios ubicados en suelo suburbano, ya que como se pudo evidenciar este no cumple y además se encuentra en suelos de protección como se dispondrá en la parte resolutive del presente acto administrativo para que realicen sus respectivos análisis respecto a lo de su competencia (...)"

Que para el día 02 de noviembre de 2021 la Subdirección de Regulación y Control Ambiental emite la Resolución 2139 **"POR MEDIO DE LA CUAL SE NIEGA UN PERMISO DE VERTIMIENTO DE AGUAS RESIDUALES DOMÉSTICAS PARA UNA VIVIENDA CAMPESTRE QUE SE PRETENDE CONSTRUIR EN EL PREDIO 1) LOTE DE TERRENO # 48 "EL TESORO CAMPESTRE" Y SE ADOPTAN OTRAS DISPOSICIONES"**. Acto administrativo debidamente notificado el día 09 de noviembre de 2021 a través de correo electrónico gerenciamaconstructora@gmail.com al señor **CRISTIAN CAMILO CERON ALZATE** identificado con cédula de ciudadanía N° 1.094.943.027 quien actúa en calidad de REPRESENTANTE LEGAL de la sociedad **GEMA CONSTRUCTORA S.A.S** identificada con el NIT N° 901083488-4, y a su vez como apoderado de la señora **ZULMA RAMIREZ LONDOÑO** identificada con cédula de ciudadanía N° 24.569.737 y de la sociedad **AGROPECUARIA ARL S.A.S.** identificada con el NIT N° 901-389.977-9 ambas **COPROPIETARIAS** del predio denominado **1) LOTE DE TERRENO #48 "EL TESORO CAMPESTRE"** ubicado en la Vereda **LA ZULIA** del Municipio de **CALARCA (Q)**, identificado con matrícula inmobiliaria N° **282-43789**, y ficha catastral **00-01-0003-0124-000.**, mediante radicado 17611.

Que para el día 23 de noviembre del año 2021, mediante radicado número E14284-21 el señor **SANTIAGO LOAIZA JARAMILLO**, identificado con cédula de ciudadanía número 1.094.927.205 expedida en Armenia y con tarjeta profesional No.257.723, del Consejo Superior de la Judicatura actuando en calidad de apoderado del señor **CRISTIAN CAMILO CERON ALZATE** identificado con cédula de ciudadanía número 1.094.943.027 expedida en Armenia quien actúa en calidad de Representante Legal de la Sociedad **GEMA CONSTRUCTORA S.A.S** identificada con el NIT N° 901083488-4, y a su vez como apoderado de la señora **ZULMA RAMIREZ LONDOÑO** identificada



RESOLUCION No. 422

ARMENIA QUINDIO, DEL 03 DE MARZO DE 2022

"POR MEDIO DEL CUAL SE RESUELVE UN RECURSO DE REPOSICION INTERPUESTO EN CONTRA DE LA RESOLUCION 002139 DEL DOS (02) DE NOVIEMBRE DE 2021"

con cédula de ciudadanía N° 24.569.737 y de la sociedad AGROPECUARIA ARL S.A.S. identificada con el NIT N° 901-389.977-9 ambas COPROPIETARIAS del predio denominado **1) LOTE DE TERRENO #48 "EL TESORO CAMPESTRE"** ubicado en la Vereda LA ZULIA del Municipio de CALARCA (Q), identificado con matrícula inmobiliaria N° **282-43789**, interpone Recurso de Reposición contra la Resolución N° **2139** del **02 de noviembre** del año **2021**, "**POR MEDIO DE LA CUAL SE NIEGA UN PERMISO DE VERTIMIENTO DE AGUAS RESIDUALES DOMÉSTICAS PARA UNA VIVIENDA CAMPESTRE QUE SE PRETENDE CONSTRUIR EN EL PREDIO 1) LOTE DE TERRENO # 48 "EL TESORO CAMPESTRE" Y SE ADOPTAN OTRAS DISPOSICIONES**" perteneciente al trámite solicitado mediante radicado N° **4410-2021**.

PROCEDENCIA DEL RECURSO DE REPOSICIÓN INTERPUESTO

Que antes de entrar a realizar el análisis jurídico del recurso de reposición interpuesto por el señor **SANTIAGO LOAIZA JARAMILLO**, identificado con cédula de ciudadanía número **1.094.927.205** expedida en Armenia y con tarjeta profesional No.257.723, del Consejo Superior de la Judicatura actuando en calidad de apoderado del señor **CRISTIAN CAMILO CERON ALZATE** identificado con cédula de ciudadanía número **1.094.943.027** expedida en Armenia quien actúa en calidad de Representante Legal de la Sociedad **GEMA CONSTRUCTORA S.A.S** identificada con el NIT N° **901083488-4**, y a su vez como apoderado de la señora **ZULMA RAMIREZ LONDOÑO** identificada con cédula de ciudadanía N° **24.569.737** y de la sociedad **AGROPECUARIA ARL S.A.S.** identificada con el NIT N° **901-389.977-9** ambas COPROPIETARIAS del predio denominado **1) LOTE DE TERRENO # 48 "EL TESORO CAMPESTRE"** ubicado en la Vereda **LA ZULIA** del Municipio de **CALARCA (Q)**, identificado con matrícula inmobiliaria N° **282-43789**, del trámite con radicado **4410-2021**, la Subdirección de Regulación y Control Ambiental entrará a evaluar sí en efecto, el recurso reúne los requisitos necesarios para su procedencia.

Que la Ley 1437 de 2011 "*Código de Procedimiento Administrativo y de lo Contencioso Administrativo*", desarrolla a partir del artículo 74 y siguientes el Capítulo correspondiente a los recursos, en el cual se determina la procedencia de éstos contra los actos administrativos, la improcedencia, oportunidad y presentación, requisitos, pruebas, entre otros, los cuales estipulan lo siguiente:

"Artículo 74. Recursos contra los actos administrativos. Por regla general, contra los actos definitivos procederán los siguientes recursos:

1. El de reposición, ante quien expidió la decisión para que la aclare, modifique, adicione o revoque.
2. El de apelación, para ante el inmediato superior administrativo o funcional con el mismo propósito.

No habrá apelación de las decisiones de los Ministros, Directores de Departamento Administrativo, superintendentes y representantes legales de las entidades descentralizadas ni de los directores u organismos superiores de los órganos constitucionales autónomos.

Tampoco serán apelables aquellas decisiones proferidas por los representantes legales y jefes superiores de las entidades y organismos del nivel territorial.

NOTA: El texto subrayado fue declarado EXEQUIBLE por la Corte Constitucional mediante Sentencia C-248 de 2013.



RESOLUCION No. 422

ARMENIA QUINDIO, DEL 03 DE MARZO DE 2022 "POR MEDIO DEL CUAL SE RESUELVE UN RECURSO DE REPOSICION INTERPUESTO EN CONTRA DE LA RESOLUCION 002139 DEL DOS (02) DE NOVIEMBRE DE 2021"

3. El de queja, cuando se rechace el de apelación.

El recurso de queja es facultativo y podrá interponerse directamente ante el superior del funcionario que dictó la decisión, mediante escrito al que deberá acompañarse copia de la providencia que haya negado el recurso.

De este recurso se podrá hacer uso dentro de los cinco (5) días siguientes a la notificación de la decisión.

Recibido el escrito, el superior ordenará inmediatamente la remisión del expediente, y decidirá lo que sea del caso.

Artículo 75. Improcedencia. No habrá recurso contra los actos de carácter general, ni contra los de trámite, preparatorios, o de ejecución excepto en los casos previstos en norma expresa.

Artículo 76. Oportunidad y presentación. Los recursos de reposición y apelación deberán interponerse por escrito en la diligencia de notificación personal, o dentro de los diez (10) días siguientes a ella, o a la notificación por aviso, o al vencimiento del término de publicación, según el caso. Los recursos contra los actos presuntos podrán interponerse en cualquier tiempo, salvo en el evento en que se haya acudido ante el juez.

Los recursos se presentarán ante el funcionario que dictó la decisión, salvo lo dispuesto para el de queja, y si quien fuere competente no quisiere recibirlos podrán presentarse ante el procurador regional o ante el personero municipal, para que ordene recibirlos y tramitarlos, e imponga las sanciones correspondientes, si a ello hubiere lugar.

El recurso de apelación podrá interponerse directamente, o como subsidiario del de reposición y cuando proceda será obligatorio para acceder a la jurisdicción.

Los recursos de reposición y de queja no serán obligatorios.

Artículo 77. Requisitos. Por regla general los recursos se interpondrán por escrito que no requiere de presentación personal si quien lo presenta ha sido reconocido en la actuación. Igualmente, podrán presentarse por medios electrónicos.

Los recursos deberán reunir, además, los siguientes requisitos:

1. Interponerse dentro del plazo legal, por el interesado o su representante o apoderado debidamente constituido.
2. Sustentarse con expresión concreta de los motivos de inconformidad.
3. Solicitar y aportar las pruebas que se pretende hacer valer.
4. Indicar el nombre y la dirección del recurrente, así como la dirección electrónica si desea ser notificado por este medio.

Sólo los abogados en ejercicio podrán ser apoderados. Si el recurrente obra como agente oficioso, deberá acreditar la calidad de abogado en ejercicio, y prestar la caución que se le señale para

RESOLUCION No. 422

ARMENIA QUINDIO, DEL 03 DE MARZO DE 2022

"POR MEDIO DEL CUAL SE RESUELVE UN RECURSO DE REPOSICION INTERPUESTO EN CONTRA DE LA RESOLUCION 002139 DEL DOS (02) DE NOVIEMBRE DE 2021"

garantizar que la persona por quien obra ratificará su actuación dentro del término de dos (2) meses.

Si no hay ratificación se hará efectiva la caución y se archivará el expediente.

Para el trámite del recurso el recurrente no está en la obligación de pagar la suma que el acto recurrido le exija. Con todo, podrá pagar lo que reconoce deber.

Artículo 78. Rechazo del recurso. Si el escrito con el cual se formula el recurso no se presenta con los requisitos previstos en los numerales 1, 2 y 4 del artículo anterior, el funcionario competente deberá rechazarlo. Contra el rechazo del recurso de apelación procederá el de queja.

Artículo 79. Trámite de los recursos y pruebas. Los recursos se tramitarán en el efecto suspensivo.

Los recursos de reposición y de apelación deberán resolverse de plano, a no ser que al interponerlos se haya solicitado la práctica de pruebas, o que el funcionario que ha de decidir el recurso considere necesario decretarlas de oficio.

Cuando con un recurso se presenten pruebas, si se trata de un trámite en el que interviene más de una parte, deberá darse traslado a las demás por el término de cinco (5) días.

Cuando sea del caso practicar pruebas, se señalará para ello un término no mayor de treinta (30) días. Los términos inferiores podrán prorrogarse por una sola vez, sin que con la prórroga el término exceda de treinta (30) días.

En el acto que decreta la práctica de pruebas se indicará el día en que vence el término probatorio.

Artículo 80. Decisión de los recursos. Vencido el período probatorio, si a ello hubiere lugar, y sin necesidad de acto que así lo declare, deberá proferirse la decisión motivada que resuelva el recurso.

La decisión resolverá todas las peticiones que hayan sido oportunamente planteadas y las que surjan con motivo del recurso."

Que una vez evaluados los anteriores requisitos, la Subdirección de Regulación y Control Ambiental de la Corporación Autónoma Regional del Quindío C.R.Q., encuentra acorde a la luz de los artículos 74, 76 y 77 de la Ley 1437 de 2011, la presentación del recurso de reposición impetrado por el señor **SANTIAGO LOAIZA JARAMILLO**, identificado con cédula de ciudadanía número 1.094.925.204 expedida en Armenia y con tarjeta profesional No.257.723, del Consejo Superior de la Judicatura actuando en calidad de apoderado del señor **CRISTIAN CAMILO CERON ALZATE** identificado con cédula de ciudadanía número 1.094.943.027 expedida en Armenia quien actúa en calidad de Representante Legal de la Sociedad **GEMA CONSTRUCTORA S.A.S** identificada con el NIT N° 901083488-4 y a su vez como apoderado de la señora **ZULMA RAMIREZ LONDOÑO** identificada con cédula de ciudadanía N° 24.569.737 y de la sociedad **AGROPECUARIA ARL S.A.S.** identificada con el NIT N° 901-389.977-9 ambas COPROPIETARIAS del predio denominado **1) LOTE DE TERRENO #48 "EL TESORO CAMPESTRE"** ubicado en la Vereda **LA ZULIA** del Municipio de **CALARCA (Q)**, identificado con matrícula inmobiliaria N° **282-43789**, del trámite con radicado **4410-2021** en contra la Resolución No. 2139 del 2 de noviembre del año 2021, toda vez que el mismo es viable desde la parte procedimental, dado que el recurso presentado reúne los



RESOLUCION No. 422

ARMENIA QUINDIO, DEL 03 DE MARZO DE 2022 "POR MEDIO DEL CUAL SE RESUELVE UN RECURSO DE REPOSICION INTERPUESTO EN CONTRA DE LA RESOLUCION 002139 DEL DOS (02) DE NOVIEMBRE DE 2021"

requisitos y términos consagrados en la citada norma, habida cuenta que el mismo se interpuso por los interesados (propietaria) a través de abogado, para lo cual este despacho le **RECONOCE** personería Jurídica al señor **SANTIAGO LOAIZA JARAMILLO**, identificado con cédula de ciudadanía número 1.094.927.205 expedida en Armenia y con tarjeta profesional No.257.723, del Consejo Superior de la Judicatura para actuar en el presente recurso, dentro de la correspondiente oportunidad legal, ante el funcionario competente, que para este caso es el Subdirector de Regulación y Control Ambiental de la Corporación Autónoma Regional del Quindío, aportando la dirección para recibir notificación, sustentó los motivos de inconformidad y demás requisitos legales exigidos en la norma ibídem.

ARGUMENTOS EXPUESTOS POR EL RECURRENTE

Que el recurrente señor **SANTIAGO LOAIZA JARAMILLO**, identificado con cédula de ciudadanía número 1.094.925.204 expedida en Armenia y con tarjeta profesional No.257.723, del Consejo Superior de la Judicatura actuando en calidad de apoderado del del señor **CRISTIAN CAMILO CERON ALZATE** identificado con cédula de ciudadanía número 1.094.943.027 expedida en Armenia quien actúa en calidad de Representante Legal de la Sociedad **GEMA CONSTRUCTORA S.A.S** identificada con el NIT N° 901083488-4, y a su vez como apoderado de la señora **ZULMA RAMIREZ LONDOÑO** identificada con cédula de ciudadanía N° 24.569.737 y de la sociedad **AGROPECUARIA ARL S.A.S.** identificada con el NIT N° 901-389.977-9 ambas COPROPIETARIAS del predio denominado **1) LOTE DE TERRENO #48 "EL TESORO CAMPESTRE"** ubicado en la Vereda **LA ZULIA** del Municipio de **CALARCA (Q)**, identificado con matrícula inmobiliaria N° **282-43789**, fundamentó el recurso de reposición, en los siguientes términos:

1. "(...)Contra los argumentos de la negación

Contra el argumento "1": "el lote de terreno # 48 se encuentra dentro de zona de influencia por nacimientos"

No es un argumento válido para la negación del permiso de vertimientos porque no hay un informe confiable que permita identificar con certeza el retiro existente con el nacimiento. De ser precisa y confiable la información citada, la localización del vertimiento y la implantación de la construcción de la vivienda se encuentran en puntos ubicados a más de 100 metros del nacimiento, puntos que no son considerados suelos de protección. Las zonas de influencia por nacimientos, no son causales de negación del permiso de vertimientos. Estas situaciones se sustentan a continuación

La supuesta zona de influencia por nacimiento corresponde a una incongruencia generada por la Corporación Autónoma Regional del Quindío a través de sus dependencias, la cual no debe ser asumida por el particular; toda vez que, de la lectura del Acto Administrativo que se recurre, se evidencian múltiples contradicciones así:

- *En la visita técnica realizada el día 28 de mayo de 2021, consignada en Acta de Visita No 46094, el ingeniero Ambiental de la Subdirección de Regulación y Control Ambiental de la CRQ dependencia competente para el estudio del trámite de permiso de vertimientos, dejo plenamente establecido que: el predio objeto de solicitud cuenta con retiro suficiente del cuerpo de agua que discurre fuera del proyecto urbanístico y ii) no se relaciona que el predio cuente con nacimientos o áreas de influencia de estos.*

DESCRIPCIÓN DE LOS ASPECTOS ENCONTRADOS EN LA VISITA

De acuerdo con lo consignada en el acta de visita vo 46094 29 de mayo 2011 realizada por el técnico de la Subdirección de Regulación y Control Ambiental de C. R.Q. se encontró lo siguiente

RESOLUCION No. 422

ARMENIA QUINDIO, DEL 03 DE MARZO DE 2022

"POR MEDIO DEL CUAL SE RESUELVE UN RECURSO DE REPOSICION INTERPUESTO EN CONTRA DE LA RESOLUCION 002139 DEL DOS (02) DE NOVIEMBRE DE 2021"

- Predio ubicado en condominio campestre, en el momento de la visita de evidencia adecuación topográfica o movimiento de tierra, en el sitio no se ha construido la vivienda familiar
- El proyecto urbanístico cuenta con algunas construcciones como portería y cerramiento perimetral, Existe retiro suficiente del cuerpo de agua que discurre fuera del proyecto urbanístico.
- Posteriormente, en visita realizada al día 23 de junio de 2021, consignada en Acta de Visita No. 46457, el supuesto "Grupo de Ordenamiento Territorial", cuya creación y composición abarca gran cantidad de vicios, como se demuestra en el presente recurso, manifiesta que el predio objeto de solicitud presenta un área de 161,823 metros cuadrados en suelo de protección producto de supuesta área de influencia de un drenaje, lo cual, en la eventualidad de que fuera cierto, corresponde únicamente al 16.1823% del área total del lote objeto de solicitud, sin tener en cuenta el rango de error de los equipos técnicos utilizados en la visita en mención

En igual sentido, en la eventualidad de que dicha visita técnica contara con validez jurídica y no fuera contraria al concepto realizado por el equipo técnico de la Subdirección a su cargo, se tiene que, el suelo de protección correspondería únicamente a 161,823 metros cuadrados situados en el extremo del lote, sin que se viera afectado el resto del inmueble, razón por la cual no impediría la construcción del vertimiento, toda vez que la construcción del sistema de vertimientos no se realizará en la zona supuestamente afectada.

Confirmando lo anterior, encontramos que previo a la radicación de las solicitudes de permisos de vertimientos sobre los lotes individuales del proyecto que cursan actualmente, la Constructora radicó solicitud de permisos de vertimientos para el lote en mayor extensión, bajo Radicado No. 10435-2017, la cual fue negada por la Subdirección a su cargo mediante Resolución No 3188 del 22 de diciembre de 2020, únicamente porque el predio estaba ubicado dentro de la Reserva Forestal Central, sin embargo, en las visitas realizadas durante el trámite aludido y los actos administrativos expedidos, nunca se manifestó la existencia de nacimientos o áreas de influencia de estos que afectarían la legalización de los vertimientos, tal como consta en levantamiento topográfico del 27 de mayo de 2020 realizado por el Topógrafo EDUAR ALBERTO SOTO ZORRILLA con el fin de verificar las determinantes ambientales existentes en el predio, así:

Teniendo en cuenta el anterior precepto normativo, por ser una norma de carácter general y una disposición imperativa al clasificar que la Reserva Forestal Central es una determinante ambiental, esta Corporación no puede entrar a desconocerla, ahora bien, existen unos trámites de sustracción los cuales deben ser presentados ante el Ministerio de Ambiente, quienes de acuerdo a sus competencias podrán autorizar o negar las mismas en razón a su destinación, pero esto, es tema única y exclusivamente del Ministerio y no de la CORPORACION AUTONOMA REGIONAL DEL QUINDIO, de igual forma, se evidencia en los documentos aportados que la parte solicitante radico en el mes de julio de 2020 solicitud de sustracción ante el competente, pero esta solicitud al enfocarse a obtener el permiso de vertimiento para el LOTE LA ZULIA donde se pretende llevar a cabo la construcción de un Condominio Campestre, esta Subdirección encuentra que no es procedente toda vez que el predio cuenta con una determinante ambiental.

Como disposición y compromiso dentro de las reuniones establecidas como mesa de trabajo, se estableció una visita en campo por parte del topógrafo quien corroboraría las posibles determinantes ambientales existentes en el predio, para tal caso, se emitió el siguiente concepto:

RESOLUCION No. 422

ARMENIA QUINDIO, DEL 03 DE MARZO DE 2022

"POR MEDIO DEL CUAL SE RESUELVE UN RECURSO DE REPOSICION INTERPUESTO EN CONTRA DE LA RESOLUCION 002139 DEL DOS (02) DE NOVIEMBRE DE 2021"

- Conclusiones y observaciones.

- con base a la línea de retiro, no existe una afectación en el área de protección por la posible construcción del proyecto de las viviendas de acuerdo al perímetro a construir en sus diferentes costados de frente a la quebrada más cercana.

Según el proyecto a construir dentro del predio, se halla localizado más al costado este en un porcentaje de aprovechamiento aproximado del 20%. Para definir el suelo de protección agrícola se es necesario el criterio del profesional experto en cartografía quien defina y coteje la información junto con el plano topográfico.

Por el área del talud existente, entre la quebrada y la construcción esta una pendiente que se encuentra con el 40% en el terreno, no superando el 100%.

- Se realiza visita al predio del proyecto tesoro campestre – del municipio de Calarcá-Quindío, en la visita se realizó la inspección y replanteo topográfico, por posible afectación del área forestal protectora existentes dentro del predio.

Cabe resaltar que, tal como consta en el informe de la visita, esta fue realizada en el año 2020 esta fue realizada utilizando estación total de topografía cuya precisión es mucho mayor a la que presenta el equipo de GPS manual - Garmin utilizado en la visita realizada por el supuesto Grupo de Ordenamiento Territorial.

Así pues, no es clara la razón por la cual al momento de decidir sobre la solicitud de permiso de vertimiento que nos ocupa, usted da prelación al concepto técnico contenido en Acta de Visita No 46457 del supuesto Grupo de Ordenamiento Territorial con base en una visita cuya ilegalidad se demuestra en el presente recurso, desconociendo así la visita y el concepto técnico realizados por los profesionales a su cargo contenido de la Acta de Visita No 46094 de la Subdirección de Regulación y Control Ambiental de la CRQ. en la cual se establece que el inmueble objeto de solicitud cuenta con "retiro suficiente del cuerpo de agua que discurre fuera del proyecto urbanístico" y no se relacionan drenajes o zonas de influencia de estos.

En conclusión la supuesta zona de influencia por nacimientos no puede ser tenida en cuenta como argumento de negación, toda vez que: i) no se tiene certeza de su ubicación y ii) la localización del vertimiento y la implantación de la construcción de la vivienda se establecieron en puntos ubicados a mas de 100 metros del supuesto nacimiento, puntos que no son considerados suelos de protección, con lo cual queda demostrado que no puede ser un argumento de negación.

Contra el argumento "2": "cuenta con un área de 1.252 metros cuadrados, densidad que no cumple con lo establecido para predios ubicados en suelo suburbano"

El lote # 48 si cumple con la densidad exigida mediante Resolución 720 de 2010 de la CRQ aplicable al proyecto el Tesoro Campestre, en esta se indica que la densidad permitida es de 4 viviendas por hectárea, la cual supone infinitas posibilidades de tamaños de lote, pues no restringe la extensión mínima de cada uno de ellos; normatividad que fue tenida en cuenta por la autoridad competente al momento de expedición de la licencia de parcelación sobre el lote de mayor extensión identificado con el folio de matrícula inmobiliaria número 282-43751, con una extensión de 48 hectáreas 4,457 metros cuadrados.

Para empezar, es necesario hacer claridad que, el bien inmueble respecto del cual se solicita al permiso de vertimientos de aguas residuales corresponde a LOTE DE TERRENO NÚMERO 48 " EL TESORO CAMPESTRE, UBICADO EN LA VEREDA LA ZULIA, DEL AREA RURAL DEL MUNICIPIO DE CALARCA, DEPARTAMENTO DEL QUINDIO, con área de 1.152 metros cuadrados, comprendido por los siguientes linderos referidos al sistema de referencia oficial

RESOLUCION No. 422

ARMENIA QUINDIO, DEL 03 DE MARZO DE 2022

"POR MEDIO DEL CUAL SE RESUELVE UN RECURSO DE REPOSICION INTERPUESTO EN CONTRA DE LA RESOLUCION 002139 DEL DOS (02) DE NOVIEMBRE DE 2021"

Magna –Sirgas y proyección cartográfica Gauss Kruger con origen Oeste:
LINDERO 1 (Norte): Con el Lote 46 Tesoro Campestre. Partiendo del punto N° 103 con coordenadas (1157866.92 m. E, 993302.20 m.N) en sentido Sureste en línea de lindero con una distancia acumulada de 60.86 m Aprox, hasta el punto N° 173 (1157917.87 m. E, 993268.91 m.N), (intersección de línea lindero a borde de vía interna). **LINDERO 2 (Este):** Con el Lote Vía Interna Tesoro Campestre. Partiendo del punto N° 173 con coordenadas (1157917.87 m. E, 993268.91 m.N) en sentido Suroeste en línea de lindero con una distancia acumulada de 20.03 m Aprox, hasta el punto N° 174 (1157907.44 m. E, 993251.88 m.N), (intersección de línea lindero a borde de vía interna). **LINDERO 3 (Sur):** Con el Lote 50 Tesoro Campestre. Partiendo del punto N° 174 con coordenadas (1157907.44 m. E, 993251.88 m.N) en sentido Noroeste en línea de lindero con una distancia acumulada de 64.69 m Aprox, hasta el punto N° 104 (1157853.29 m. E, 993287.21 m.N), (intersección de línea lindero y cerramiento). **LINDERO 4 (Oeste):** Con el Lote 2 La Zulia. Partiendo del punto N° 104 con coordenadas (1157853.29 m. E, 993287.21 m.N) en sentido Noreste en línea de lindero y cerramiento con una distancia acumulada de 20.26 m Aprox, hasta el punto N° 103 (1157866.92 m. E, 993302.20 m.N), (intersección de línea y cerramiento). Punto inicial y final del presente alinderamiento. Inmueble identificado con la matrícula inmobiliaria número 282-43789, el cual hace parte de la ficha catastral número 00-01-0000-0003-0124-0000-00000.

En cuanto a su creación jurídica, se tiene que el anterior inmueble surge de un bien inmueble en mayor extensión identificado con el folio de matrícula inmobiliaria número 282-7892, con una extensión de 48 hectáreas 4.457 metros cuadrados, el cual fue objeto de parcelación mediante escritura pública número 3274 del 14 de noviembre de 2019, otorgada en la Notaria Tercera de Armenia, debidamente inscrita en la Oficina de Registro de Instrumentos Públicos de Calarcá, obteniendo el predio identificado con el folio de matrícula inmobiliaria número 282 43151, el cual fue objeto de constitución de reglamento de propiedad horizontal mediante escritura pública número 3361 del 16 de diciembre de 2020, otorgada en la Notaria Tercera de Armenia, debidamente inscrita en la Oficina de Registro de Instrumentos Públicos de Calarcá. naciendo a la vida jurídica el bien inmueble objeto de solicitud.

Así pues, es evidente que, para el nacimiento del bien inmueble objeto de solicitud, se requirió de la expedición de múltiples autorizaciones urbanísticas otorgadas por la autoridad competente, esto es, la Secretaría de Planeación del Municipio de Calarcá, que a la fecha son:

1. Resolución No. 363 del 28 de diciembre de 2018 "Por la cual se otorga licencia de subdivisión y parcelación", modificada mediante Resolución 067 del 8 de abril de 2019, aclarada mediante Resolución No. 323 del 5 de noviembre de 2019, la cual ha sido ejecutada en un 100%
2. Permiso de movimiento de tierras No. 010-19 del 25 de junio de 2019, el cual ha sido ejecutado en un 100%.
3. Resolución No. 010 del 3 de febrero de 2020, "Por la cual se otorga una Licencia de Construcción en la modalidad cerramiento", la cual ha sido ejecutada en un 100%.
4. Resolución No. 006 del 1 de septiembre de 2020, por medio de la cual se otorga una "Aprobación de planos de propiedad horizontal".

Que las anteriores resoluciones corresponden a actos administrativos en firme, de conformidad con lo estipulado por el artículo 88 de la Ley 1437 de 2011, cuyo tenor reza:

ARTÍCULO 88. PRESUNCIÓN DE LEGALIDAD DEL ACTO ADMINISTRATIVO. Los actos administrativos se presumen legales mientras no hayan sido anulados por la Jurisdicción de lo



RESOLUCION No. 422

ARMENIA QUINDIO, DEL 03 DE MARZO DE 2022 "POR MEDIO DEL CUAL SE RESUELVE UN RECURSO DE REPOSICION INTERPUESTO EN CONTRA DE LA RESOLUCION 002139 DEL DOS (02) DE NOVIEMBRE DE 2021"

Contencioso Administrativo. Cuando fueren suspendidos, no podrán ejecutarse hasta tanto se resuelva definitivamente sobre su legalidad o se levante dicha medida cautelar"

Que precisamente, confirmando la presunción de legalidad de los actos administrativos, el 18 de octubre de 2019, la Subdirección a su cargo expidió el "INSTRUCTIVO PARA ATENDER SOLICITUDES DE PERMISO DE VERTIMIENTO", el cual fue socializado mediante acta del día 16 de noviembre del 2019 en las instalaciones de la Corporación Autónoma Regional del Quindío, donde se dejó constancia de lo siguiente:

"(..) se hace entrega al Director General del Decálogo (sic) y se exponen las situaciones más relevantes y más puntuales sobre las cuales se vienen presentando inconvenientes al momento de las decisiones de fondo mediante acto administrativo y se traen como ejemplo los casos relacionados como **CONDominio ANGELES DEL BOSQUE, CONDominio ZIMBAWE**, entre otros. Situaciones que pueden enmarcarse como preexistencias y situaciones jurídicas consolidadas, además de la disposición establecida en el artículo 87 de la Ley 1955 de 2019 (Negrilla y mayúscula fuera del texto)

De la lectura del aludido instructivo, resulta imprescindible traer a colación lo establecido respecto a las solicitudes que recaen sobre predios que cuentan con licencias urbanísticas, así:

"En la Subdirección de Regulación y Control Ambiental se encuentran diferentes solicitudes de permisos de vertimientos para predios que fueron subdivididos (suelo rural) o parcelados (suelo sub urbano), que cuentan con actos administrativos en los que aprueban dichas actuaciones y en algunos la construcción de los mismos. **Frente a esta situación y siendo coherentes con el ordenamiento jurídico se considera que se debe dar aplicación a dicha presunción** y en caso de encontrarse o evidenciarse posibles irregularidades, que los actos administrativos se ordenen dar traslado a las entidades autoridades competentes para que determinen las acciones pertinentes de acuerdo a su competencia.

El artículo 88 de la Ley 1437 de 2011 establece:

ARTÍCULO 88. PRESUNCIÓN DE LEGALIDAD DEL ACTO ADMINISTRATIVO. Los actos administrativos se presumen legales mientras no hayan sido anulados por la Jurisdicción de lo Contencioso Administrativo Cuando fueren suspendidos, no podrán ejecutarse hasta tanto se resuelva definitivamente sobre su legalidad o se levante dicha medida cautelar.

En concordancia con lo anterior, esta Subdirección se permite traer a colación el artículo 87 de la Ley 1955 de 2019:

"ARTÍCULO 87. SEGURIDAD JURÍDICA EN EL ORDENAMIENTO TERRITORIAL. El principio de seguridad jurídica deberá estar inmerso en las acciones y actuaciones urbanísticas, a fin de propender por la inversión y estabilidad a mediano y largo plazo del sector edificador.

El otorgamiento de una licencia urbanística en cualquiera de sus modalidades crea derechos y obligaciones de carácter particular para el titular de la licencia, y de carácter colectivo para la comunidad en general y las entidades territoriales correspondientes.

Para los titulares de las licencias urbanísticas, el otorgamiento de una licencia reconoce derechos de construcción y desarrollo, ya sea parcelando, urbanizando o construyendo en los predios objeto de la misma, y genera para su titular una serie de deberes en los términos y condiciones autorizados en el acto administrativo que la adopta.

En los eventos en que la licencia urbanística comprenda obligaciones de cesión de áreas para espacio público o construcción de equipamiento público, se entenderá que la licencia urbanística reconoce derechos colectivos al espacio público de las áreas de cesión que surgen como

RESOLUCION No. 422

ARMENIA QUINDIO, DEL 03 DE MARZO DE 2022 "POR MEDIO DEL CUAL SE RESUELVE UN RECURSO DE REPOSICION INTERPUESTO EN CONTRA DE LA RESOLUCION 002139 DEL DOS (02) DE NOVIEMBRE DE 2021"

consecuencia del proyecto urbanístico licenciado y de las obras de infraestructura en servicios públicos y vías de la malla vial arterial que se ejecuten por efecto de la concesión de la licencia.

PARÁGRAFO. El acto administrativo que adopte la concertación ambiental en el proceso de formulación de un plan parcial se sujetará a las determinantes ambientales incorporadas en el trámite de revisión o modificación de los planes de ordenamiento territorial"

De lo anterior, se puede deducir que los actos administrativos que fueron emitidos por la autoridad o la entidad administrativa competente crea derechos de carácter particular o colectivo, los cuales gozan de legalidad hasta que son declarados de nulidad por la jurisdicción de lo contencioso administrativo, en concordancia con esto la Honorable Corte Constitucional ha reiterado lo siguiente, en Sentencia C069-95:

La existencia del acto administrativo está ligada al momento en que la voluntad de la Administración se manifiesta a través de una decisión. El acto administrativo existe, tal como lo señala la doctrina, desde el momento en que es producido por la Administración, y en sí mismo lleva envuelta la prerrogativa de producir efectos jurídicos, es decir, de ser eficaz. De igual manera, la existencia del acto administrativo está ligada a su vigencia, la cual se da por regla general desde el momento mismo de su expedición, condicionada, claro está, a la publicación o notificación del acto, según sea de carácter general o individual.

El Consejo de Estado ha expresado su criterio en reiteradas oportunidades en cuanto que el acto administrativo existe desde que se expide, y su eficacia está condicionada a su publicación o notificación. A juicio de la Corte Constitucional es aceptable el criterio mencionado, según el cual los actos administrativos existen desde el momento en que se profieren, y su validez y eficacia están condicionadas a la publicación o notificación, según se trate de un acto de carácter general, impersonal y abstracto, o de un acto de carácter particular, personal y concreto.

Así mismo, el acto administrativo puede ser inexistente, y se distingue del acto viciado de nulidad, que, aunque tiene plena existencia jurídica, solamente desaparece mediante la declaración de nulidad por parte de la jurisdicción contencioso administrativa.

En esta forma, el acto administrativo tiene carácter ejecutivo, produce sus efectos jurídicos una vez cumplidos los requisitos de publicación o notificación, lo cual faculta a la Administración a cumplirlo o a hacerlo cumplir.

La fuerza ejecutoria de los actos administrativos, es decir, su ejecutividad, depende entonces de dos aspectos fundamentales: la presunción de legalidad del acto administrativo, siempre que no haya sido desvirtuada, y su firmeza, que se obtiene según el artículo 62 del Decreto 01 de 1984, cuando contra los actos administrativos no proceda ningún recurso, o los recursos interpuestos se hayan decidido, o no se interpongan recursos o se renuncie expresamente a ellos, o cuando haya lugar a la perención, o se acepten los desistimientos.

El profesor Jorge Olivera Toro considera que las condiciones de ejecutoriedad de los actos administrativos son:

- a) La existencia de un acto administrativo
- b) Que ese acto sea perfecto:
- c) Que tenga condiciones de exigibilidad, es decir, que sea capaz de producir efectos jurídicos, que sea ejecutivo, y Que ordene positiva o negativamente al particular y éste no lo acate voluntariamente.

Los fundamentos de la ejecutoriedad del acto administrativo son de carácter político y jurídico. El primero deriva de la urgencia de la satisfacción de las necesidades sociales que la administración debe atender, las cuales no permiten demora de ninguna naturaleza. Los intereses generales no pueden tener obstáculo o retraso en su satisfacción. El segundo de los fundamentos, o sea el



RESOLUCION No. 422

ARMENIA QUINDIO, DEL 03 DE MARZO DE 2022

"POR MEDIO DEL CUAL SE RESUELVE UN RECURSO DE REPOSICION INTERPUESTO EN CONTRA DE LA RESOLUCION 002139 DEL DOS (02) DE NOVIEMBRE DE 2021"

jurídico, radica en la presunción de legitimidad que tiene el acto administrativo, presunción "juris tantum", o sea, que admite prueba en contrario"

La Subdirección de Regulación y Control Ambiental en armonía interpretativa de lo sustentado en líneas atrás, encuentra procedente dar aplicación a la presunción de legalidad de los actos administrativos que son emitidos por las autoridades competentes, por lo tanto, a los tramites de solicitud de permiso de vertimiento que se sustenten dentro de sus documentos que cuentan con licencia de urbanismo, parcelación, subdivisión y/o construcción, **LOS PERMISOS DE VERTIMIENTO SE OTORGARAN**, en caso de evidenciar que existen posibles o presuntas irregularidades, esta Subdirección a través del acto administrativo definitivo ordenara el traslado del mismo para que las autoridades competentes determinen las acciones pertinentes. Con esto, la Corporación Autónoma Regional del Quindío a través de la Subdirección de Control Ambiental estaría actuando dentro de sus funciones de otorgar permisos ya su vez estaría actuando dentro del marco legal sin desconocer derechos que han reconocido otras autoridades ni tampoco estaría actuando por fuera de su competencia por entrar a reconocer la legalidad o no de las licencias que de conformidad con el ordenamiento jurídico gozan de presunción de legalidad y solamente por vía jurisdiccional puede ser declarada la nulidad."

(Negrilla y mayúscula fuera del texto)

Es evidente que el objetivo de este Decálogo, es el de unificar la postura de la Corporación al momento de estudiar y otorgar los permisos de vertimiento, como en efecto se configura, prueba de esto es que la Subdirección a su cargo ha manifestado en varias autorizaciones que se acoge a los lineamientos suscritos por la Dirección general de la entidad, mediante el acta de reunión del 16 de noviembre del año 2019, otorgando, entre otros, los siguientes permisos de vertimientos:

- Resolución No. 3153 del 13 de diciembre de 2019, "Por medio de la cual se otorga un permiso de vertimientos de aguas residuales domésticas y se adoptan otras disposiciones".
- Resolución 900 del 22 de mayo de 2020 "Por medio de la cual se otorga un permiso de vertimientos de aguas residuales domésticas y se adoptan otras disposiciones".

Cabe resaltar que, en esta última, esto es, la Resolución 900 del 22 de mayo de 2020, el Despacho a cargo reconoce las limitaciones de sus competencias al momento de estudiar solicitudes de permisos de vertimientos, señalando al respecto:

"Que con todo lo anterior tenemos que la vivienda campestre que se pretende construir y que de ser posible por la autoridad competente, esta contaría con un sistema de tratamiento de aguas residuales, que se implementaría para mitigar los posibles impacto que genere to actividad doméstica en la vivienda, **la competencia de esta subdirección está dada únicamente para determinar la viabilidad del sistema de tratamiento de aguas residuales que se puedan generar; pero no para autorizar o negar construcciones, pues eso corresponde a otras autoridades**, y es en este sentido es que esta Subdirección amparada en lo manifestado por la corte constitucional, podrá definir sobre el otorgamiento o negación del permiso de vertimientos con todo lo anterior la Subdirección de Regulación y Control Ambiental de la CRQ, decidirá de fondo a la solicitud, lo cual se dispondrá en la parte RESOLUTIVA del presente acto administrativo." (Negrilla fuera del texto)

Así pues, no es claro el porqué de, si la Subdirección por usted representada ha manifestado en múltiples actuaciones que se acoge a los lineamientos del reiterado Instructivo respecto de presunción de legalidad de las licencias urbanísticas en proyectos como San Miguel, Zimabwe y Ángeles del Bosque, aun cuando este último se encuentra en el Distrito de Conservación de Suelos Barbas Bremen: dicha presunción no es tenida en cuenta al momento de estudiar la solicitud objeto de recurso.

Por el contrario, la Subdirección a su cargo sigue desconociendo la validez y legalidad de las licencias urbanísticas que sirvieron de fundamento para la creación del lote de terreno objeto de

RESOLUCION No. 422

ARMENIA QUINDIO, DEL 03 DE MARZO DE 2022

"POR MEDIO DEL CUAL SE RESUELVE UN RECURSO DE REPOSICION INTERPUESTO EN CONTRA DE LA RESOLUCION 002139 DEL DOS (02) DE NOVIEMBRE DE 2021"

solicitud, en especial la licencia de parcelación, puesto que, negar la solicitud de permiso de vertimiento con el argumento que el lote no cumple con la densidad establecida para el suelo suburbano mediante la Resolución No. 720 del 2010 proferida por la Corporación, demuestra que el Despacho a su cargo no reconoce que la Secretaría de Planeación del Municipio de Calarcá si tuvo en cuenta las determinantes ambientales de densidad establecida por la Corporación, las cuales, debido a la extensión del predio de más de 40 hectáreas, si cumple a satisfacción.

Por lo tanto, se considera que la Subdirección de Regulación y Control Ambiental de la Corporación Autónoma Regional del Quindío, en aras de velar por la protección del ambiente. debe determinar si el sistema propuesto es el indicado para mitigar los impactos que se podrían generar producto de los vertimientos generados por las construcciones realizadas en el lote situación que ya fue verificada por parte del equipo técnico de la Subdirección encargado de la evaluación, tal como consta en el expediente objeto de solicitud.

No obstante, y con el fin de brindar una mayor claridad al respecto, se tiene que, el día 14 de 2018 fecha de radicación en legal y debida forma de la solicitud de licencia de parcelación del lote de terreno matriz sobre a cual se desarrolló el Proyecto El Tesoro Campestre esto es, el identificado con el folio de matrícula inmobiliaria número 282-7892, con una extensión de 48 hectáreas 4:457 metros cuadrados, éste cumplía a satisfacción las determinantes ambientales contenidas en la Resolución 720 de 2010 proferida por la Corporación Autónoma Regional del Quindío, mediante la cual se expiden los determinantes ambientales del Departamento del Quindío, donde se estableció la densidad máxima en la construcción de viviendas en los suelos suburbanos del Departamento, que corresponde a cuatro (4) viviendas por hectárea neta, entendida ésta como el área restante una vez descontadas las áreas para la localización de infraestructura para el sistema principal y de transporte, las redes primarias de servicios públicos y las " áreas de conservación y protección de los recursos naturales paisajísticos"

Esto, toda vez que el lote de terreno identificado con al follo de matrícula inmobiliaria número 282-7892, tal como consta en el certificado de tradición expedido por la Oficina de Registro de Instrumentos Públicos de Calarcá, tenía un área de 48 hectáreas 4.457 metros cuadrados, la cual, una vez descontadas las áreas aludidas, cumple a satisfacción con el área neta necesaria para la construcción de 61 viviendas.

Ahora bien, respecto de la interpretación realizada por su despacho al momento de establecer que cuatro (4) viviendas por hectárea equivale a lotes con una extensión mínima de dos mil quinientos metros cuadrados (2.500m²) se tiene que es una equivalencia errónea y arbitraria, de la cual la Corporación es concedora y aceptante, prueba de esto, es la expedición de las Resoluciones Nos. 1774 del 19 de junio de 2018 y 3088 del 10 de octubre de 2018, mediante las cuales se definen las extensiones máximas de los corredores suburbanos (NO SUELO. SUBURBANO), en las cuales cambia su redacción y establece taxativamente que la densidad máxima para las viviendas suburbanas es de lotes de terreno de 2.500 metros cuadrados, así:

"(...)

Se entiende por densidad máxima de vivienda suburbana, el número de viviendas por unidad de área bruta, medida en hectáreas

.Para vivienda campestre no podrá ser mayor a 4 viviendas/Ha neta (**LOTES DE 2500 METROS CUADRADOS**). Se entiende como área neta la resultante de descontar del área bruta, áreas para la localización de infraestructura para el sistema principal y de transporte, las redes primarias de servicios públicos y las áreas de conservación y protección de los recursos naturales y paisajísticos; el predio no podrá ser interior a 2 hectáreas (Unidad Mínima de Actuación) y no menos de 70% del área del proyecto deberá quedar en vegetación nativa.

(...) "Negrilla y mayúscula fuera del texto

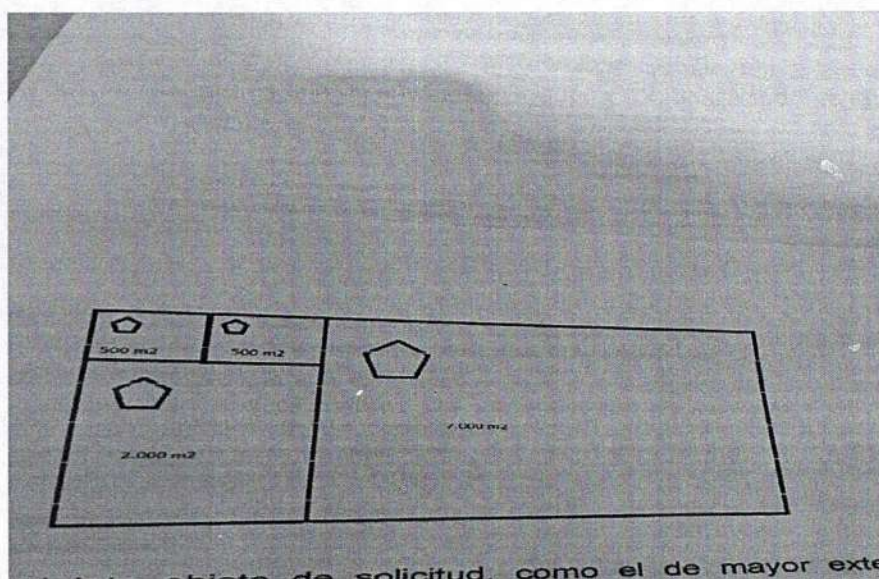
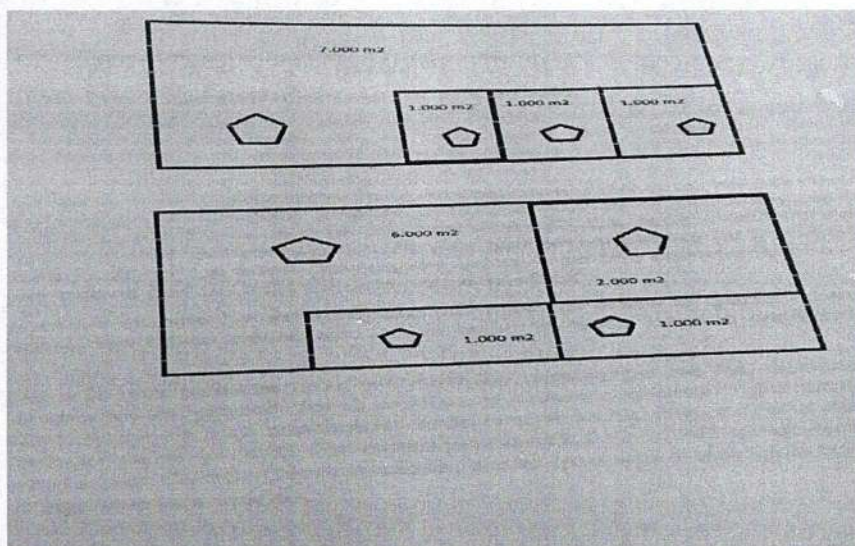
RESOLUCION No. 422

ARMENIA QUINDIO, DEL 03 DE MARZO DE 2022

"POR MEDIO DEL CUAL SE RESUELVE UN RECURSO DE REPOSICION INTERPUESTO EN CONTRA DE LA RESOLUCION 002139 DEL DOS (02) DE NOVIEMBRE DE 2021"

Sin embargo, las aludidas Resoluciones Nos 1774 del 19 de junio de 2018 y 3088 del 10 de octubre de 2018, no pueden ser tenidas en cuenta para la evaluación de las solicitudes de permisos de vertimiento del Proyecto El Tesoro Campestre puesto que, como se ha mencionado en el presente recurso: i) éstas fueron expedidas de manera posterior a la radicación en legal y debida forma de la solicitud de licencia de parcelación del Proyecto y ii) su contenido aplica únicamente para los predios ubicados en los corredores suburbanos y no en el suelo suburbano del cual hace parte el lote objeto de solicitud.

En otras palabras, lo realizado por la Corporación al momento de expedir la Resolución 720 de 2010, fue establecer realmente una densidad de viviendas permitidas en una hectárea, sin llegar nunca a limitar la extensión mínima que debe tener cada lote de terreno, como si lo hizo un la Resolución 1774 de 2018; de forma tal que, conforme a la redacción de cuatro viviendas por hectáreas se podrían dar múltiples combinaciones ajustadas a la Ley, de las cuales me permito ilustrar algunas, donde todas cumplen con la densidad de 4 viviendas por hectáreas siendo la mayoría lotes inferiores a 2.500 metros cuadrados.



El lote objeto de solicitud, como el de mayor exte

En conclusión, tanto el lote objeto de solicitud, como el de mayor extensión sometido a parcelación, cumplen con la densidad de 4 viviendas por hectárea establecida por la Corporación Autónoma Regional del Quindío en la Resolución 720 de 2010, normatividad que fue tenida en



RESOLUCION No. 422

ARMENIA QUINDIO, DEL 03 DE MARZO DE 2022

"POR MEDIO DEL CUAL SE RESUELVE UN RECURSO DE REPOSICION INTERPUESTO EN CONTRA DE LA RESOLUCION 002139 DEL DOS (02) DE NOVIEMBRE DE 2021"

cuenta por la autoridad competente al momento de expedición de la licencia de parcelación reiteradamente aludida.

II. Respetto de las deficiencias del acto administrativo.

1. Identificación del inmueble objeto de la solicitud.

En ninguna parte de la motivación del acto administrativo se realiza una referencia a la ubicación identificación plena del lote # 48, no se establecen sus límites, sus coordenadas ni sus dimensiones, por el contrario, es constante la referencia al Lote La Zulia, que no es, por supuesto, el lote #48.

O sea que no se realizó por parte de la Corporación una visita o un estudio del lote sobre el que se solicitó el permiso de vertimiento y sobre el que se realizó el pago correspondiente. Esto nos lleva a preguntarnos ¿qué ha sucedido con ese dinero? Es decir, con el dinero cancelado para que se realizara el estudio del lote #48, toda vez que es una solicitud individual que recae sobre un inmueble en específico La duda nos asalta, porque podría configurarse un enriquecimiento sin causa cuando se cobra por un trámite que no se realiza.

Razón por la cual no puede haber ninguna coherencia entre la parte motiva y la resolutive del acto administrativo, en otras palabras, la decisión tomada carece de fundamentos, es un acto arbitrario.

2. Incongruencias de procedimiento.

Otro motivo más para sustentar que la parte motiva de la resolución No. 2139 del 28 de octubre de 2021, Por medio del cual se niega un permiso de vertimiento de aguas residuales domésticas para una vivienda campestre que se pretende construir en el predio 1) Lote de terreno #48 "El Tesoro Campestre, si bien se pronuncia en su parte decisoria sobre el lote # 48, esta determinación no cuenta con fundamentos técnicos y jurídicos, es decir, que el acto administrativo carece de la motivación pertinente.

Además, se dificulta comprender cómo se ordena una visita de verificación sobre un inmueble cuyo trámite no ha iniciado. De igual manera, nos preguntamos por el destino de los recursos que se pagaron por el estudio particular del lote # 48 Porque insistimos, la Corporación está cobrando por procedimientos que no se están llevando a cabo.

Lo anterior, teniendo en cuenta que en ningún momento se ha consentido o solicitado a la Corporación Autónoma Regional del Quindío un análisis global o general sobre el predio Lote la Zulia, cuando quiera que se han realizado cada uno los trámites para la obtención de los permisos de vertimiento de forma individual. En otras palabras, NO EXISTE un acta de concertación o una solicitud presentada por GEMA Constructora, en la que se le autorice o requiera a la Corporación que concentre o agrupe las visitas.

3. Concepto del "grupo de ordenamiento territorial" o de la Oficina Asesora Jurídica de Planeación de la Corporación Autónoma Regional del Quindío.

La Corporación Autónoma Regional del Quindío durante el exageradamente dilatado trámite de los procesos relacionados con los permisos de vertimientos de cada lote del proyecto Tesoro Campestre insistió en la necesidad de un pronunciamiento por parte del grupo de ordenamiento territorial, como consta en oficios expedidos por el Subdirector de Regulación y Control Ambiental, dirigidos al señor Jaider Aries Lopera Soscue, quien funge como Asesor de Dirección.

Ahora bien, en palabras del Director General de la CRQ José Manuel Cortés Orozco, el grupo de ordenamiento territorial es:



RESOLUCION No. 422

ARMENIA QUINDIO, DEL 03 DE MARZO DE 2022 "POR MEDIO DEL CUAL SE RESUELVE UN RECURSO DE REPOSICION INTERPUESTO EN CONTRA DE LA RESOLUCION 002139 DEL DOS (02) DE NOVIEMBRE DE 2021"

... el grupo de ordenamiento territorial", es un nombre genérico interno, que se ha dado a la reunión de un grupo interdisciplinario de profesionales (abogados, ingenieros ambientales, ingenieros sanitarios, ingenieros forestales, ecólogos, geóloga, topógrafo, etc.), los cuales prestan sus servicios a la Corporación Autónoma Regional del Quindío, en los diferentes trámites administrativos y ambientales que, en cumplimiento de las competencias legales y misionales, están en cabeza de la autoridad ambiental, razón por la cual no existe un acto administrativo de creación o regulación de dicho grupo, pues como se refirió, se denomina así a la concurrencia del equipo profesional de apoyo en diversas áreas del conocimiento en las diferentes reuniones y actividades del orden institucional, asignada desde la dirección general, las sub direcciones y oficinas de la entidad.

Es importante advertir que dicho equipo no adopta decisiones, en primera medida porque al concurren profesionales vinculados a través de contratos de prestación de servicios que no tienen competencia funcional para tal fin, destacando que dicha competencia está en cabeza de los funcionarios de la Corporación, que reglamentariamente tiene dicha facultad, sin existe desprendimiento de las mismas. En segunda medida, el equipo interdisciplinario genera una serie de análisis, recomendaciones, documentos y conceptos técnicos, ambientales, jurídicos, entre otras áreas, que sirvan de apoyo a la solución de temas puntuales en los diferentes trámites administrativos y ambientales que se asignen por la dirección general, los cuales, claro está no son vinculantes (art. 28 CPACA)

Dicho lo anterior, llama la atención que después de los oficios internos no se haya tenido en cuenta al concepto emitido por este grupo el día 16 de septiembre de 2021, que firman los siguientes contratistas:

1. Diego Silvio Valencia Ramírez - Especialista en Planificación Ambiental - Magister en Desarrollo Regional y Planificación del Territorio.
2. Nathalí Cárdenas Luna-Abogada - Magister en Derecho Ambiental
3. Jhon Alejandro Peña Lizarazo - Especialista en Derecho Urbano-Especialista Derecho Administrativo.
4. Jorge Mario Londoño López- Ecólogo - Maestría en Desarrollo Sostenible y Medio Ambiente.
5. Geraldine Alexandra Peña Jiménez - Ingeniera geóloga - Especialista en Ingeniería Hidráulica y Ambiental
6. Jairo Daniel Hernández Jiménez - Ingeniero Ambiental y Sanitario.
7. Jorge Luis Rincón Villegas - Ingeniero Ambiental

Y que además revisaron y aprobaron, valga aclarar que ninguno de los dos funcionarios de planta lo suscribe, solo revisan y aprueban:

1. Víctor Hugo González Giraldo - Jefe Oficina Asesora de Planeación
2. Jaidier Lopera Soscue - Supervisor CP (identificación completamente confusa, por demás porque no hace alusión o claridad de nada aspecto a su cargo o la calidad en la que revisa y aprueba el concepto)

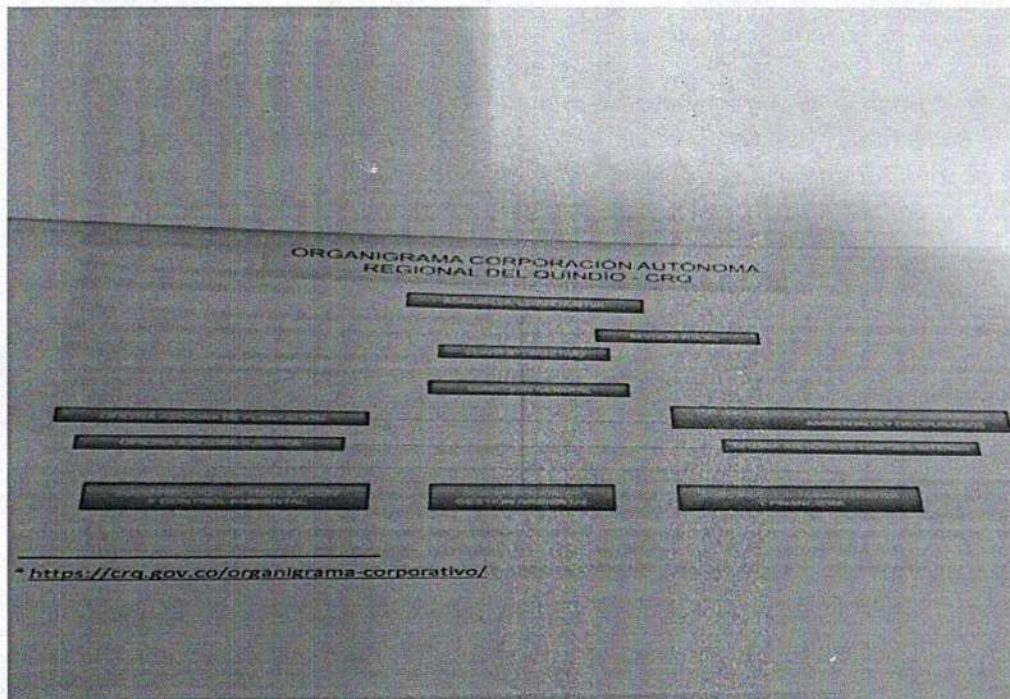
Dicho lo anterior, es incomprensible como se justifican las demoras en la respuesta de los vertimientos por un concepto que nunca se utilizó para resolver sobre dichas solicitudes.

Por otro lado, se relacionan, en la resolución 2139 del 2 de noviembre de 2021, aunque omitiendo el nombre del grupo mencionado, pero insistiendo en el requerimiento del concepto al señor Asesor de Dirección General, Jaidier Arles Lopera. Los oficios de reiteración aludidos del 14 de abril 2021, del 4 de junio de 2021 y del 12 de agosto de 2021.

No obstante, en el acto administrativo, no hay referencia alguna ni al concepto de ordenamiento territorial" ni al emitido por el Asesor de Dirección General. Aunque si existe uno emitido el 16 de septiembre del año 2021 por el Jefe de la Oficina Asesora Jurídica de Planeación de la Corporación Autónoma Regional del Quindío, dependencia que no existe en el organigrama de la entidad.

RESOLUCION No. 422

ARMENIA QUINDIO, DEL 03 DE MARZO DE 2022
"POR MEDIO DEL CUAL SE RESUELVE UN RECURSO DE REPOSICION
INTERPUESTO EN CONTRA DE LA RESOLUCION 002139 DEL DOS (02) DE
NOVIEMBRE DE 2021"



Bajo este entendido, no es posible saber quién emite el concepto señalado, máxime cuando este no reposa en el expediente del proceso cuandoquiera que se realizó visita al archivo de la Corporación para verificar el contenido de cada una de las carpetas, con el propósito de identificar quién suscribía dicho concepto.

Esto, por un lado, genera inseguridad jurídica, vulnera los principios de transparencia y moralidad administrativa, así como que atenta contra los derechos fundamentales del debido proceso, y de defensa.

Ahora bien, lo que nosotros si tenemos en nuestro poder es un concepto técnico dirigido al Subdirector de Regulación y Control cuya referencia es: "Expediente radicado No. 03404-21 Gema Constructora S.A.S. Lote 56 La Zulla Calarcá Q." cuyo contenido es idéntico a lo que se expresa en la Resolución 2029 del 22 de octubre de 2021, en el apartado relacionado con el concepto sobre determinantes ambientales. Cabe resaltar que este documento ni siquiera cuenta con un número consecutivo que le permita a la entidad y/o los demás interesados identificar su trazabilidad.

Mencionada situación parece levantar un velo de duda sobre el proceder de la CRQ, sugiere errores graves en su proceder, desconfianza, incluso, mala fe. Porque qué puede pensar el contribuyente que acude a la Corporación y que, durante su trámite, la información se pierde, se confunde, se cambia, no hay claridad en las funciones de los empleados la CRQ cuando estos solicitan un documento interno y este no aparece, o aparece otro. Cuando resultan citados conceptos no solicitados en la resolución 2139 de 2021, emitidos por cargos que no existen y que no se encuentran en el expediente del proceso; mientras los que si se pidieron no están referenciados en el acto administrativo, aunque si reposen en el expediente y su contenido esté plasmado en el mismo.

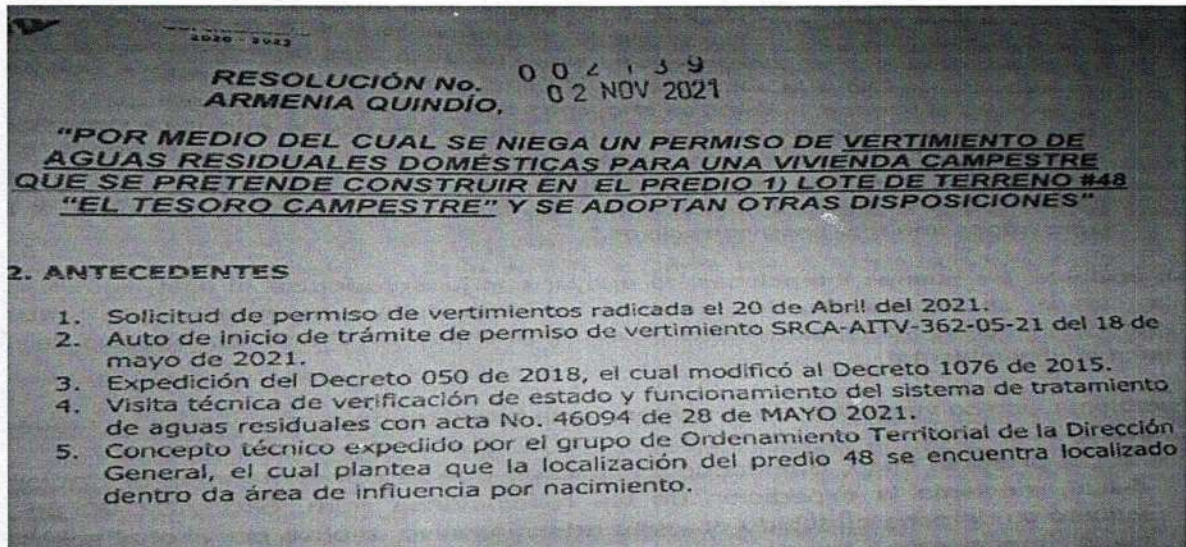
Deja muchas dudas y matices grises y oscuros el actuar de los funcionarios de la Corporación Autónoma Regional del Quindío.

Finalmente, no se puede pasar por alto que en el "Concepto técnico para trámite de permisos de vertimientos - CTPV - 368-2021" realizado por el Ingeniero Ambiental Daniel Jaramillo Gómez, funcionario de la Subdirección de Regulación y Control Ambiental C.R.Q. Se hace relación al concepto técnico expedido por el grupo de Ordenamiento Territorial de Dirección General, dentro del numeral 2 "ANTECEDENTES", así:

RESOLUCION No. 422

ARMENIA QUINDIO, DEL 03 DE MARZO DE 2022

"POR MEDIO DEL CUAL SE RESUELVE UN RECURSO DE REPOSICION INTERPUESTO EN CONTRA DE LA RESOLUCION 002139 DEL DOS (02) DE NOVIEMBRE DE 2021"



De esta manera, se siguen vislumbrando inconsistencias en los argumentos de la Corporación y en la transparencia y trazabilidad de sus actuaciones, visitas, procedimientos, reuniones, etc. Máxime cuando el concepto de ordenamiento territorial fue expedido el 16 de septiembre 2021 y la reunión de ese grupo, fue el 8 del mismo mes. Es así que se sostienen las dudas y las inconformidades respecto del turbio proceder, que nos afecta de manera desproporcionada y antijurídica.

Finalmente, es inexplicable cómo en el auto de trámite de permiso de vertimiento que declara reunida toda la documentación e información requerida para decidir el otorgamiento o negación del permiso de vertimientos no relaciona el concepto expedido por la "Oficina Jurídica Asesora de Planeación", que es el que posteriormente fundamenta o sirve de sustento para la resolución que niega el vertimiento. Concepto que, valga la pena recordar, no reposa en el expediente físico.

2. La sentencia aludida.

En la página 11 de la resolución, se cita a la sentencia T-536 de 2009, en el siguiente fragmento:

"El ambiente sano y ecológicamente equilibrado es un derecho constitucional fundamental pues su violación atenta directamente contra la perturbación de la especie humana y, en consecuencia, con el derecho más fundamental del hombre: la vida. El derecho a la salud ya la vida son derechos fundamentales porque son esenciales al hombre, la salud se encuentra ligada al medio ambiente que le rodea y que dependiendo de las condiciones que éste le ofrezca, le permitirá desarrollarse económica y socialmente a los pueblos. garantizándoles su supervivencia. Existen unos límites tolerables de contaminación que a ser traspasado constituyen un perjuicio para el medio ambiente y la vida, que no poder ser justificables y por lo tanto exigen imponer unos conectivos"

No obstante, las buenas intenciones de apoyar con jurisprudencia el acto administrativo que carece de motivación, la referencia a este fallo profundiza esta situación, cuandoquiera que la sentencia aludida no contiene el párrafo citado, es más, no se refiere al tema medioambiental.

El problema jurídico verdadero de la sentencia de tutela traída a colación es el siguiente

"En el presente caso, Saludcoop EPS alega que la Superintendencia Nacional de Salud, mediante la expedición de las resoluciones núm. 640 y 01100 de 2008, vulneró su derecho al debido proceso administrativo, motivo por el cual solicita que, como mecanismo transitorio, se ordene inaplicar los mencionados actos administrativos, hasta que la justicia contencioso administrativa se pronuncie.

En pocas palabras, la entidad accionante alega que la Superintendencia Nacional de Salud desconoció lo decidido en sentencia C-1041 de 2007, por cuanto, en su concepto, la Corte Constitucional () estimó que el límite del 30% de integración vertical entre las EPS y sus propias IPS

RESOLUCION No. 422

ARMENIA QUINDIO, DEL 03 DE MARZO DE 2022 "POR MEDIO DEL CUAL SE RESUELVE UN RECURSO DE REPOSICION INTERPUESTO EN CONTRA DE LA RESOLUCION 002139 DEL DOS (02) DE NOVIEMBRE DE 2021"

no comprendía la atención de urgencias, ni tampoco el porcentaje atinente al ejercicio de derecho a la libre elección del usuario; y () acordó un plazo de un año a las EPS que excedieran el mencionado porcentaje, contado a partir del momento en que, con base en criterios objetivos, la mencionada Superintendencia le notificara a la respectiva EPS que debía ajustar su integración al 30%. Los anteriores condicionamientos, en opinión del accionante, no han sido respetados por la entidad accionada por cuanto, no ha procedido a fijar los mencionados criterios objetivos, e igualmente, ha entendido que dentro del porcentaje del 30% se deben integrar los gastos en urgencias y los casos de libre selección del usuario.

La Superintendencia Nacional de Salud, por su parte, considera que () efectivamente el fallo de la Corte afirma que el límite de integración vertical del 30% entre las EPS y sus propias IPS comprende la atención de urgencias y el derecho de los usuarios a seleccionar libremente su IPS; y) contrario a lo sostenido por Saludocop EPS, al fijo los criterios objetivos que permitan precisar el sentido y alcance de la expresión "sus propias IPS" remitiéndose para ello al artículo 260 del Código de Comercio, motivo por el cual no se presentaría vulneración alguna al derecho al debido proceso administrativo.

Puestas, así las cosas, la Sala de Revisión procederá a (i) sintetizar los principales aspectos de la parte motiva de la sentencia C- 1041 de 2007, en especial, aquellos directamente relacionados con los condicionamientos que figuran en la parte resolutive del fallo, es decir, la ratio decidendi: (ii) reiterará su jurisprudencia sobre procedencia excepcional de la acción de tutela contra actos administrativos: y(iii) resolverá el caso concreto."

En ningún momento del fallo, el tribunal constitucional hace referencia alguna al derecho a la salud o al derecho a la vida, en relación con el medioambiente.

Un argumento más para sustentar la incompetencia y la desidia para construir esta resolución que no se sostiene ni desde el contenido técnico ni desde el jurídico y que, además, es contraria a las directrices de la construcción de un acto administrativo.

III. EXHORTO PROCURADURÍA

Aunado a lo anterior, solicitamos se incorpore a este recurso el documento de exhorto de la Procuraduría 14 Judicial II Ambiental y Agraria de Armenia, dirigido al señor José Manuel Cortés Orozco, Director de la Corporación Autónoma Regional del Quindío, cuyo asunto es "Exhortos-Proyecto Tesoro campestre y otros", fechado el 9 de noviembre de 2021, suscrito por la Procuradora Mónica del Pilar Gómez Vallejo y que, exista un pronunciamiento de fondo sobre el mismo en la contestación de este recurso, cuandoquiera que se anexa como prueba y como argumento de sustento de las razones que estructuran esta solicitud de reposición.

IV. SOLICITUD.

Con fundamento en lo anterior, solicito se reponga la decisión adoptada a través de la Resolución No. 2139 del dos (02) de noviembre de 2021 y se otorgue el permiso de vertimientos requerido. (...)"

Cordialmente.

Santiago Loaiza Jaramillo

C.C 1094927205

T.P.257723

Notificaciones a: Cr 14 #35 Norte 18 Oficina 411

Centro Empresarial Icono - Armenia Quindío (...)"



RESOLUCION No. 422

ARMENIA QUINDIO, DEL 03 DE MARZO DE 2022

"POR MEDIO DEL CUAL SE RESUELVE UN RECURSO DE REPOSICION INTERPUESTO EN CONTRA DE LA RESOLUCION 002139 DEL DOS (02) DE NOVIEMBRE DE 2021"

A raíz de lo anteriormente narrado, mediante Auto **SRCA-AAPP-495-06-12-2021** del seis (06) de diciembre del dos mil veintiuno (2021), se ordenó apertura del período probatorio dentro del recurso interpuesto en contra de la Resolución número 2139 del 2 de noviembre de 2021 "*Por medio de la cual se niega un permiso de vertimiento de aguas residuales domésticas y se adoptan otras disposiciones*" en el que se dispuso lo siguiente:

"(...)

ARTÍCULO PRIMERO: - **ORDENAR** la Apertura del Período Probatorio dentro del trámite del recurso de reposición radicado bajo el número E14284-21 del 23 de noviembre del año 2021, interpuesto contra la Resolución número **002139** del 02 de noviembre del año dos mil veintiuno (2021), "**POR MEDIO DE LA CUAL SE NIEGA UN PERMISO DE VERTIMIENTO DE AGUAS RESIDUALES DOMÉSTICAS PARA UNA VIVIENDA CAMPESTRE QUE SE PRETENDE CONSTRUIR EN EL PREDIO 1) LOTE DE TERRENO # 48 "EL TESORO CAMPESTRE" Y SE ADOPTAN OTRAS DISPOSICIONES**" TRAMITE DE PERMISO DE VERTIMIENTO – Exp **4410-2021**, expedida por esta Autoridad Ambiental.

ARTÍCULO SEGUNDO: - **DECRETAR** de conformidad con el artículo 79 de la Ley 1437 de 2011, la práctica de las siguientes pruebas.

PRUEBAS DE PARTE: Téngase como pruebas las que se encuentran dentro del expediente y las aportadas por el recurrente los siguientes anexos:

DOCUMENTAL

1. Poder General
2. Certificado de existencia y representación legal de la Sociedad Gema Constructora S.A.S.

DECRETAR DE OFICIO LA SIGUIENTE PRUEBA:

ARTICULO PRIMERO: Ordenar que personal adscrito a la Corporación Autónoma Regional del Quindío realice visita técnica de verificación de existencia, estado y funcionamiento del sistema de tratamiento de aguas residuales domésticas al predio denominado **LOTE DE TERRENO #48 "EL TESORO CAMPESTRE"** ubicado en la Vereda **LA ZULIA** del Municipio de **CALARCA (Q)**, dentro del recurso de reposición radicado bajo el número E14284-21 con fecha 23 de noviembre del año 2021, dentro del expediente **4410-2021**, en consideración a que el recurrente en su escrito manifiesta su inconformidad con la visita técnica realizada mediante acta No.46094 al proyecto urbanístico el Tesoro Campestre, el día 28 de mayo de 2021 y no haberse realizado al lote 50 objeto del trámite del permiso de vertimiento sobre el cual se realizó el pago.

Lo anterior, en virtud a la presentación del recurso de reposición frente a la resolución número 002139 del 02 de noviembre de 2021, mediante la cual se negó el permiso de vertimiento y se ordenó el archivo de solicitud del trámite de permiso de vertimiento.

ARTICULO SEGUNDO RECONÓZCASELE personería Jurídica al señor **SANTIAGO LOAIZA JARAMILLO**, identificado con cédula de ciudadanía número 1.094.927.205 expedida en Armenia y con tarjeta profesional No.257.723, del Consejo Superior de la Judicatura actuando en calidad de apoderado del señor **CRISTIAN CAMILO CERON ALZATE** identificado con cédula de ciudadanía número 1.094.943.027 expedida en Armenia quien actúa en calidad de Representante Legal de la Sociedad **GEMA CONSTRUCTORA S.A.S** identificada con el NIT N° 901083488-4, y a su vez como apoderado de la señora **ZULMA RAMIREZ LONDOÑO** identificada con cédula de ciudadanía N° 24.569.737 y de la sociedad **AGROPECUARIA ARL S.A.S.** identificada con el NIT N° 901-389.977-9



RESOLUCION No. 422

ARMENIA QUINDIO, DEL 03 DE MARZO DE 2022

"POR MEDIO DEL CUAL SE RESUELVE UN RECURSO DE REPOSICION INTERPUESTO EN CONTRA DE LA RESOLUCION 002139 DEL DOS (02) DE NOVIEMBRE DE 2021"

ambas COPROPIETARIAS del predio denominado 1) LOTE DE TERRENO #48 "EL TESORO CAMPESTRE" ubicado en la Vereda LA ZULIA del Municipio de CALARCA (Q), identificado con matrícula inmobiliaria N° 282-43789.

ARTICULO TERCERO: El período probatorio tendrá un término de treinta (30) días hábiles contados a partir del día siete (07) de diciembre del año 2021 y vence el día diecinueve (19) de enero del año 2022.

ARTICULO CUARTO: Comunicar del presente Auto al señor SANTIAGO LOAIZA JARAMILLO, identificado con cédula de ciudadanía número 1.094.927.205 expedida en Armenia y con tarjeta profesional No.257.723, del Consejo Superior de la Judicatura actuando en calidad de apoderado del señor CRISTIAN CAMILO CERON ALZATE identificado con cédula de ciudadanía número 1.094.943.027 expedida en Armenia quien actúa en calidad de Representante Legal de la Sociedad GEMA CONSTRUCTORA S.A.S identificada con el NIT N° 901083488-4, y a su vez como apoderado de la señora ZULMA RAMIREZ LONDOÑO identificada con cédula de ciudadanía N° 24.569.737 y de la sociedad AGROPECUARIA ARL S.A.S. identificada con el NIT N° 901-389.977-9 ambas COPROPIETARIAS del predio denominado 1) LOTE DE TERRENO #48 "EL TESORO CAMPESTRE" ubicado en la Vereda LA ZULIA del Municipio de CALARCA (Q), identificado con matrícula inmobiliaria N° 282-43789.

Incorporar como material probatorio, las pruebas documentales aportadas por el Recurrente, y se tendrá en consideración toda la documentación que reposa en el expediente 4410 de 2021 la cual será analizada de manera integral. Dentro de las pruebas documentales se aportó Fotocopia Poder General otorgado mediante escritura pública número 3.785 del 19 de noviembre del año 2021 conferido por el señor CRISTIAN CAMILO CERON ALZATE identificado con cédula de ciudadanía N° 1.094.943.027 quien actúa en calidad de Representante Legal de la Sociedad GEMA CONSTRUCTORA S.A.S identificada con el NIT N° 901083488-4, y a su vez como apoderado de la señora ZULMA RAMIREZ LONDOÑO identificada con cédula de ciudadanía N° 24.569.737 y de la sociedad AGROPECUARIA ARL S.A.S. identificada con el NIT N° 901-389.977-9 ambas COPROPIETARIAS, al señor SANTIAGO LOAIZA JARAMILLO, identificado con cédula de ciudadanía número 1.094.927.205 expedida en Armenia y con tarjeta profesional No.257.723, del Consejo Superior de la Judicatura.

CONSIDERACIONES DE LA SUBDIRECCIÓN DE REGULACIÓN Y CONTROL AMBIENTAL

Atendiendo lo expuesto en el recurso, se busca ejercer los principios de justicia, equidad, debido proceso, celeridad administrativa, evidenciando que efectivamente se notificó el día el día 09 de noviembre de 2021 a través de correo electrónico gerenciagemaconstructora@gmail.com al señor CRISTIAN CAMILO CERON ALZATE identificado con cédula de ciudadanía N° 1.094.943.027 quien actúa en calidad de REPRESENTANTE LEGAL de la sociedad GEMA CONSTRUCTORA S.A.S., mediante radicado 17611, sin embargo es pertinente aclarar que la Resolución número 2139 del 2 de noviembre del año 2021, por medio de la cual se declara la negación del permiso de vertimiento y se ordena el archivo del trámite, se encuentra debidamente expedida, con los requisitos de forma y procedimentales que exige la ley en la documentación que reposa en el expediente.

Ahora bien, llevado a cabo un análisis jurídico a la sustentación de los numerales de la solicitud del recurso allegado a la Subdirección de Regulación y Control Ambiental, me permito pronunciarme de acuerdo a lo siguiente:

AL ARGUMENTO 1: Es cierto que el lote # 48 se encuentra en zona de influencia por nacimiento y según visita de campo realizada por la Corporación por lo cual se debe aplicar lo contenido en el



RESOLUCION No. 422

ARMENIA QUINDIO, DEL 03 DE MARZO DE 2022

"POR MEDIO DEL CUAL SE RESUELVE UN RECURSO DE REPOSICION INTERPUESTO EN CONTRA DE LA RESOLUCION 002139 DEL DOS (02) DE NOVIEMBRE DE 2021"

Decreto 1076 de 2015 en su artículo 2.2.1.1.18.2 establece un área forestal protectora para nacimientos de 100 metros a la redonda medidas a partir de la periferia y para fuentes hídricas sean permanentes o no, de 30 metros, esto a cada lado y paralelo a las líneas de mareas máximas y es por esta razón que se hace alusión al mismo, para tener en consideración al momento de otorgar un permiso de vertimientos y advertir sobre el cumplimiento de la citada norma.

No obstante la negación del permiso de vertimientos de aguas residuales domésticas para el lote # 48 haya sido por encontrarse ubicado dentro de zona de influencia por nacimiento.

No es una supuesta zona de influencia por nacimientos ni mucho menos una incongruencia de esta autoridad ambiental, el grupo de profesionales que realizó la visita y determinó que el predio se encuentra en dicha zona, precisamente hace la observación para tener en cuenta la citada norma al momento de tomar una decisión de fondo a efectos de tener presente la ubicación del sistema de tratamiento y se reitera que la negación del permiso de vertimiento no fue porque el predio se encontrara en zona de nacimiento como más adelante se argumentará.

Con relación a "la visita técnica realizada el día 28 de mayo de 2021, consignada en Acta de Visita No 46094, el ingeniero Ambiental, de la Subdirección de Regulación y Control Ambiental de la Corporación Autónoma Regional del Quindío, el funcionario procedió a verificar la existencia de los sistemas de tratamiento de aguas residuales domésticas STAR, propuestos en cada solicitud del trámite de permiso de vertimientos para el proyecto El Tesoro Campestre.

Respecto a la visita realizada el 23 de junio de 2021 en donde el recurrente indica sobre el supuesto grupo de ordenamiento territorial es pertinente aclarar que no es un supuesto grupo, toda vez que efectivamente es un grupo de apoyo tal y como quedo consignado en la respuesta dada por el Director de esta entidad ambiental, además la Corporación en cumplimiento del parágrafo 1 del artículo 2.2.3:3.5.2. realizó visita complementaria donde se verificó la existencia de determinantes ambientales y realizó el análisis de compatibilidad de estas frente al uso del suelo y determinantes de ordenamiento territorial, lo cual quedo consignado en el concepto determinantes ambientales y de ordenamiento territorial- proyecto el tesoro campestre de fecha 16 de septiembre de 2021, además si el recurrente presenta inconformidad frente al mismo, pudo manifestarlas y sustentarlas con los debidos estudios técnicos, realizados por profesionales idóneos.

Se reitera lo antedicho líneas atrás, la negación del trámite de permiso de vertimiento, no se fundamentó en la afectación del suelo de protección por construcción de un sistema o vivienda en la zona, en efecto la construcción del sistema puede ubicarse fuera del área de protección.

Con relación al permiso de vertimientos con radicado 10435-2017, el cual fue negado mediante resolución número 3188 del 22 de diciembre de 2020, para dicha época el lote de mayor extensión denominado Lote de terreno la Zulia - Lote No. 1 para el desarrollo del "Proyecto inmobiliario El Tesoro Campestre" en el municipio de Calarcá Quindío, el análisis de esta Subdirección se centró en el estudio del suelo por encontrarse dentro de la **Reserva Forestal Central con zonificación Ley 2a**, motivo que llevo esta corporación a negar el permiso de vertimientos hasta tanto no tramitaran la sustracción del área de donde se encuentra ubicado el predio dentro del área de la reserva forestal central, establecida por la ley segunda de 1959.

Se reitera que no es un supuesto el grupo de ordenamiento territorial como se indicó líneas atrás, toda vez que la visita fue realizada por un equipo de profesionales idóneos con que cuenta esta Corporación para brindar acompañamiento y apoyo técnico y jurídico en los diferentes tramites que adelanta esta Subdirección.

Respecto al acta de visita No.46094 realizada por el ingeniero ambiental de la Subdirección de Regulación y Control Ambiental de la CRQ, precisamente el funcionario realizó la visita al proyecto el tesoro campestre, y no al lote # 48 donde no fue posible verificar que el mismo se encuentra en



RESOLUCION No. 422

ARMENIA QUINDIO, DEL 03 DE MARZO DE 2022

"POR MEDIO DEL CUAL SE RESUELVE UN RECURSO DE REPOSICION INTERPUESTO EN CONTRA DE LA RESOLUCION 002139 DEL DOS (02) DE NOVIEMBRE DE 2021"

zona de influencia por nacimiento, como bien lo determino el grupo que realizo la visita a través del acta No. 46457 del 23 de junio de 2021, lo que fue motivo de inconformidad por parte del recurrente al no realizar la visita de campo al predio objeto de solicitud, para lo cual se abrió periodo probatorio para realizar visita técnica al predio objeto del trámite de permiso de vertimientos.

Se reitera lo dicho con antelación, la negación no fue porque el predio se encontrara en zona de influencia por nacimiento sino para ser tenido en cuenta al momento de tomar una decisión de fondo a efectos de tener presente la ubicación del sistema de tratamiento tal y como lo indica el Decreto 1076 de 2015 en su artículo 2.2.1.1.18.2.

Contra el argumento "2": "cuenta con un área de 2.139 metros cuadrados, densidad que no cumple con lo establecido para predios ubicados en suelo suburbano"

En cuanto a la afirmación de que el " lote # 48 si cumple con la densidad exigida mediante Resolución 720 de 2010 de la Corporación Autónoma Regional del Quindío aplicable al proyecto el Tesoro Campestre, en esta se indica que la densidad permitida es de 4 viviendas por hectárea, la cual supone infinitas posibilidades de tamaños de lote, pues no restringe la extensión mínima de cada uno de ellos; normatividad que fue tomada en cuenta por la autoridad competente al momento de expedición de la licencia de parcelación sobre el lote de mayor extensión identificado con el folio de matrícula inmobiliaria número 282-7892, con una extensión de 48 hectáreas 4,457 metros cuadrados".

Al respecto es preciso indicar al recurrente que si bien es cierto en la resolución 720 de 2010 expedida por esta autoridad ambiental contempla 4 viviendas por hectárea también es cierto que la Resolución 1774 del 19 de junio de 2018 "Por medio del cual se adopta el documento para la definición de la extensión máxima de los corredores viales suburbanos de los municipios del departamento del Quindío" en la parte resolutive en su artículo segundo dispuso: "Comunicar, a todos los Municipios de la Jurisdicción del Departamento del Quindío, el presente Acto Administrativo para que sean tenidos en cuenta para su aplicación inmediata en la formulación y/o actualización de los planes de ordenamiento territorial correspondiente. "y la resolución 3088 del 10 de octubre de 2018, que en el anexo técnico en su numeral 10.1.4 dispone las "Densidades máximas de construcción, donde establece la extensión máxima para construcción de suelos suburbanos así:

"10.1.4 Densidades máximas de construcción

Una vez concertados los tramos que cumplen con uso suburbano, tanto en extensión como en el ancho máximo que permite la norma de 300 metros, si así lo determina el Municipio, los proyectos de parcelación que sean viables según los lineamientos generales y específicos anteriormente citados, deberán cumplir con las densidades máximas de construcción en cumplimiento del numeral 31 del artículo 31 de la ley 99 de 1993:

Se entiende por densidad máxima de vivienda suburbana, el número de viviendas por unidad de área bruta, medida en hectáreas.

. Para vivienda campestre no podrá ser mayor a 4 viviendas/Ha neta (Lotes de 2500 metros cuadrados). Se entiende como área neta la resultante de descontar del área bruta, áreas para la localización de infraestructura para el sistema principal y de transporte, las redes primarias de servicios públicos y las áreas de conservación y protección de los recursos naturales y paisajísticos; el predio no podrá ser inferior a 2 hectáreas (Unidad Mínima de Actuación) y no menos de 70% del área del proyecto deberá quedar en vegetación nativa.

. Lo anterior indica que cada parcela de 2500 metros deberá cumplir los siguientes aspectos:



RESOLUCION No. 422

ARMENIA QUINDIO, DEL 03 DE MARZO DE 2022 "POR MEDIO DEL CUAL SE RESUELVE UN RECURSO DE REPOSICION INTERPUESTO EN CONTRA DE LA RESOLUCION 002139 DEL DOS (02) DE NOVIEMBRE DE 2021"

El área bruta de la parcela destinada a la ocupación, no podrá superar el 30%,

Para fines de protección del paisaje rural, se deberá garantizar que el 70% del área bruta de la parcela será para la vegetación nativa, de tal forma que permita crear o mantener una funcionalidad ecológica con el fin de proteger o conservar la biodiversidad local y regional.

- Para otro uso, el predio no podrá ser inferior a 2 hectáreas y no menos de 70% del área del proyecto deberá quedar en vegetación nativa.

Definición Extensión Máxima de Corredores Viales Suburbanus Quindio"

Respecto al "INSTRUCTIVO PARA ATENDER SOLICITUDES DE PERMISO DE VERTIMIENTO", que cita el recurrente y trae como ejemplo algunos permisos otorgados, es preciso indicar que en su momento fue aplicado, sin embargo esta autoridad ambiental no puede desconocer las determinantes ambientales señaladas por la normatividad vigente, tal y como se indicó líneas atrás.

Con relación a los artículos 87 y 88 de la Ley 1437 de 2011 que cita el recurrente, es preciso indicar que la Subdirección en ningún momento ha puesto en duda la legalidad de los actos administrativos expedidos por el ente territorial, como también es claro que **"la competencia de esta subdirección está dada únicamente para determinar la viabilidad del sistema de tratamiento de aguas residuales que se puedan generar; pero no para autorizar o negar construcciones, pues eso corresponde a otras autoridades"**, sin embargo es pertinente hacer mención a la normatividad especial que regula el procedimiento para la obtención del permiso de vertimiento; esto es, El Decreto 1076 de 2015 el cual compiló el Decreto 3930 de 2010 y este último a su vez fue modificado parcialmente por el Decreto 050 de 2018.

En la citada norma se establece en el artículo 2.2.3.3.5.1 que todas las personas naturales o jurídicas que tengan una actividad o servicio que genere vertimientos a las aguas superficiales, marinas o al suelo, deberán solicitar y tramitar el permiso de vertimiento ante la autoridad ambiental competente, para este caso en particular por tratarse de un predio ubicado en el Departamento del Quindío, este trámite sería ante la Corporación Autónoma Regional del Quindío.

Tras este requerimiento para las personas que cumplan con la condición enunciada en el párrafo anterior, el artículo 2.2.3.3.5.2 del mismo Decreto establece cuales son los requisitos que el usuario solicitante deberá tener en cuenta para presentar la solicitud. La verificación de estos documentos denominada lista de chequeo inicial da lugar a la expedición del auto de iniciación del trámite en el que dispone dar inicio a la actuación administrativa de solicitud de permiso de vertimiento, para el posterior análisis a toda la documentación aportada en concordancia con lo evidenciado en campo.

En el párrafo primero del mismo artículo se establece:

"(...)

Parágrafo 1. *En todo caso cuando no exista compatibilidad entre los usos del suelo y las determinantes ambientales establecidas por la autoridad ambiental competente para el Ordenamiento Territorial, estas últimas de acuerdo con el artículo 10 de la Ley 388 de 1997 o la norma que lo modifique, adicione o sustituya, prevalecerán sobre los primeros (...)"*

De conformidad con esta disposición la cual se encuentra establecida en la norma que regula los procedimientos que se deben tener en cuenta para la obtención del permiso de vertimiento, es preciso anotar, que los análisis a los documentos aportados deberán ser realizados bajo los parámetros establecidos en la misma, veamos, dentro de los requisitos que debe aportar el usuario a la solicitud de permiso de vertimiento se encuentra el concepto uso de suelos expedido



RESOLUCION No. 422

ARMENIA QUINDIO, DEL 03 DE MARZO DE 2022 "POR MEDIO DEL CUAL SE RESUELVE UN RECURSO DE REPOSICION INTERPUESTO EN CONTRA DE LA RESOLUCION 002139 DEL DOS (02) DE NOVIEMBRE DE 2021"

por la autoridad competente, con este documento esta Corporación entra a analizar los tipos de suelo y las posibles determinantes con las que aplican al predio con el fin de preservar y proteger el medio ambiente.

De los análisis que arrojen los estudios del uso de suelo de los predios objeto de trámite, se entra a determinar la compatibilidad de los proyectos a ejecutar, es decir, si la actividad que genera o pretende generar las aguas residuales se encuentra permitida de acuerdo a las condiciones del suelo o más específico que cumplan con las determinantes ambientales establecidas, las cuales prevalecerán sobre las demás disposiciones.

Así mismo es necesario precisar que para el análisis realizado al predio **LOTE DE TERRENO # 48 "EL TESORO CAMPESTRE"** ubicado en la **VEREDA LA ZULIA**, del municipio de **CALARCA QUINDIO** se contó con el apoyo de la Oficina Asesora de Planeación de la CRQ., con quienes se identificó que el predio hace parte de suelo Suburbano del municipio de Calarcá Q., y el predio NO CUMPLE con la determinante establecida por la Corporación Autónoma Regional del Quindío en cumplimiento del artículo 31 numeral 31 de la ley 99 de 1993, donde determina que las Corporaciones Autónomas Regionales son competentes para determinar la densidad máxima de construcción de vivienda en suelo suburbano, además observa esta Subdirección que no se generan situaciones jurídicas consolidadas ni preexistencias, por el contrario, se observa la división material sobre un tipo de suelo suburbano. Situación que presuntamente no fue tomada en cuenta en la expedición de las actuaciones administrativas emitidas por la Alcaldía Municipal de Calarcá, al desconocer que el predio se encuentra en área Suburbana.

Finalmente en estudio de un caso similar, respecto a una negación de un permiso de vertimientos para el proyecto La Fontana, ubicado en el municipio de Circasia (Q), el tribunal administrativo del Quindío en sentencia No. 001-2021-035 del (04) de marzo del 2021, se manifestó respecto al proceder de la autoridad ambiental, en estudio de las determinantes ambientales, en especial, lo referente a las densidades contenidas en la resolución 720 de 2010; situación sobre la cual se advierte un conflicto en el expediente en estudio, tanto desde el ordenamiento, como en la licencia allegada.

En conclusión, las razones que respaldan la decisión contenida en la Resolución 308 de 2019 no denotan una violación al debido proceso en tanto la referencia que la autoridad ambiental hizo sobre las licencias urbanísticas otorgadas a la Sociedad Top Flight tuvo lugar ante la imperiosa necesidad de establecer el cumplimiento de las políticas de conservación del medio ambiente, encontrando que el predio no satisface lo establecido en la Resolución 720 de 2010 expedida por la misma autoridad ambiental para fijar las determinantes de todos los municipios del Departamento del Quindío, concretamente en lo relacionado con las densidades máximas de vivienda suburbana. Igualmente no se puede pasar por alto que la revisión que la CRQ efectuó sobre la vigencia de las licencias, tenía como objeto establecer la incidencia frente a la declaratoria del área protegida como Distrito de Conservación de Suelos Barbas Bremen y que la llevó a concluir la inexistencia de una situación consolidada.

De lo expuesto no logra advertir la Sala que la autoridad ambiental con la expedición del acto se hubiese arrogado la función de hacer un juicio de legalidad sobre las licencias, en los términos argüidos por la parte actora, porque aunque identificó una posible transgresión de la normatividad ambiental, su decisión en nada afectó las habilitaciones dadas por el municipio de Circasia y en este sentido lo que dispuso fue remitir la decisión al ente territorial, a la Procuraduría Provincial para asuntos Ambientales y a su propia oficina jurídica para que desplegaran las actuaciones respectivas acorde con sus competencias.

En cuanto a lo expresado por el recurrente respecto a la extensión mínima para vivienda suburbana de dos mil quinientos metros cuadrados (2.500m²), no es cierto que haya una equivalencia errónea y mucho menos arbitraria, es una determinante ambiental contemplada en las resoluciones 720 de 2010 que Para vivienda campestre no podrá ser mayor a 4 viviendas/Ha



RESOLUCION No. 422

ARMENIA QUINDIO, DEL 03 DE MARZO DE 2022

"POR MEDIO DEL CUAL SE RESUELVE UN RECURSO DE REPOSICION INTERPUESTO EN CONTRA DE LA RESOLUCION 002139 DEL DOS (02) DE NOVIEMBRE DE 2021"

netamente y que en las resoluciones Nos. 1774 del 19 de junio de 2018 y 3088 del 10 de octubre de 2018, surgieron como complemento de la resolución 720 de 2010, en las cuales regula la definición de la extensión máxima de los corredores viales suburbanos de los municipios del Departamento del Quindío, el procedimiento para el trámite de licencias de parcelación entre otros, las cuales deben ser tenidas en cuenta para la evaluación de las solicitudes de permisos de vertimiento, y en este caso para el Proyecto El Tesoro Campestre, puesto que se encuentran vigentes y no tiene asidero jurídico lo indicado por el recurrente al expresar en su escrito que las citadas resoluciones Nos 1774 del 19 de junio de 2018 ajustada con la resolución 3088 del 10 de octubre de 2018 fueron expedidas de manera posterior a la radicación en legal y debida forma de la solicitud de licencia de parcelación del Proyecto, NO es cierto, dado que los actos administrativos que el mismo recurrente cita son:

1. Resolución No. 363 del 28 de diciembre de 2018 "Por la cual se otorga licencia de subdivisión y parcelación", modificada mediante Resolución 067 del 8 de abril de 2019, aclarada mediante Resolución No. 323 del 5 de noviembre de 2019, la cual ha sido ejecutada en un 100%
2. Permiso de movimiento de tierras No. 010-19 del 25 de junio de 2019, el cual ha sido ejecutado en un 100%.
3. Resolución No. 010 del 3 de febrero de 2020, "Por la cual se otorga una Licencia de Construcción en la modalidad cerramiento", la cual ha sido ejecutada en un 100%.
4. Resolución No. 006 del 1 de septiembre de 2020, por medio de la cual se otorga una "Aprobación de planos de propiedad horizontal".

No son posteriores a las resoluciones Nos 1774 del 19 de junio de 2018 y 3088 del 10 de octubre de 2018, además como se consignó con antelación, esta autoridad ambiental no hace ningún análisis a la legalidad de los actos administrativos expedidos por la entidad territorial del municipio de Calarcá, sino, que se atiene por disposición legal a las determinantes ambientales que en el caso en estudio no se cumplen y la solitud del trámite del permiso de vertimiento para el Lote # 48 se realizó el día 20 de abril del año 2021, posterior a la expedición de las resoluciones 1774 y 3088 de 2018. Con respecto a la aplicación de que su contenido es únicamente *para los predios ubicados en los corredores suburbanos y no en el suelo suburbano*, no es cierto, dado que en el precitado documento técnico numeral 10.1.4 de la resolución 3088 del 10 de octubre de 2018 contempla las Densidades máximas de construcción, donde se establece la extensión máxima para construcción de suelos suburbanos.

Finalmente la conclusión que hace el recurrente en cuanto a que: *"el lote objeto de solicitud, como el de mayor extensión sometido a parcelación, cumplen con la densidad de 4 viviendas por hectárea establecida por la Corporación Autónoma Regional del Quindío en la Resolución 720 de 2010, normatividad que fue tenida en cuenta por la autoridad competente al momento de expedición de la licencia de parcelación reiteradamente aludida,"* esta subdirección se permite informar que el lote # 48 **no cumple con la densidad** y se le reitera al recurrente que la solitud del trámite del permiso de vertimiento se realizó el día 20 de abril del año 2021, posterior a la expedición de las resoluciones 1774 y 3088 de 2018 en las cuales se contempla lo relacionado a las densidades para vivienda suburbana y se encuentran vigentes, al igual que normas sobre la materia y que evidentemente es violatorio de las densidades mínimas dispuestas para vivienda suburbana contemplada en el Decreto 3600 de 2007 *"Por el cual se reglamentan las disposiciones de las Leyes 99 de 1993 y 388 de 1997 relativas a las determinantes de ordenamiento del suelo rural y al desarrollo de actuaciones urbanísticas de parcelación y edificación en este tipo de suelo y se adoptan otras disposiciones"*. Hoy compilado por el Decreto 1077 de 2015, Norma vigente y que brinda disposiciones para las actuaciones urbanísticas.

II. Respecto de las deficiencias del acto administrativo.

1. En cuanto a la **identificación del inmueble**, es cierto parcialmente dado que el ingeniero ambiental realizó la visita al proyecto, más no al lote # 48, razón por la cual se abrió período probatorio a través del auto **SRCA-AAPP-495-06-12-2021 DEL SEIS (6) DE**

RESOLUCION No. 422

ARMENIA QUINDIO, DEL 03 DE MARZO DE 2022 "POR MEDIO DEL CUAL SE RESUELVE UN RECURSO DE REPOSICION INTERPUESTO EN CONTRA DE LA RESOLUCION 002139 DEL DOS (02) DE NOVIEMBRE DE 2021"

DICIEMBRE DE DOS MIL VEINTIUNO (2021) precisamente para hacer visita de campo al lote # 48 en la que se evidencio lo siguiente:

Que el Ingeniero Ambiental **DANIEL JARAMILLO GOMEZ**, funcionario de la Subdirección de Regulación y Control Ambiental de la C.R.Q. elaboró el informe de visita técnica No. 54498 realizada el día 19 de enero del año 2022 al predio denominado: **LOTE DE TERRENO #48 "EL TESORO CAMPESTRE"** ubicado en la Vereda **LA ZULIA** del Municipio de **CALARCA (Q)**, en la cual se evidenció lo siguiente:

"Lote 48 sin construir, se pretende desarrollar vivienda familiar, STARD en prefabricado de 1000 litros con trampa de grasas tanque séptico FAFA, la disposición final sería al suelo mediante pozo de absorción .

El área del lote se ve afectado por nacimiento de cuerpo de agua, sin embargo en el lote 48 la construcción de la vivienda no se realiza sobre el área de nacimientos que afecta el predio.

No se evidencia afectaciones ambientales en el lote 48"

Que para el día 17 de enero del año 2022, el Ingeniero Ambiental **DANIEL JARAMILLO GOMEZ** funcionario de la Subdirección de Regulación y Control Ambiental de la C.R.Q., evaluó técnica y ambientalmente la documentación allegada por el usuario y emitió concepto técnico para trámite de permiso de vertimientos, en el cual Concluyó lo siguiente:

*"Como resultado de la evaluación técnica de la documentación contenida en el expediente **4410 DE 2021** y de lo encontrado en la mencionada visita técnica, se considera viable técnicamente avalar el sistema de tratamiento propuesto como solución individual de saneamiento de las Aguas Residuales Domésticas al predio Lote 48 Condominio Tesoro Campestre ubicado en la Vereda La Zulia del Municipio de Calarcá (Q.), Matrícula Inmobiliaria No. 282-43789 y ficha catastral No. 000100030124000, lo anterior teniendo como base la capacidad de las unidades del STARD propuesto para el predio, para lo cual la contribución de aguas residuales debe ser generada hasta por 6 contribuyentes permanentes y demás aspectos aquí mencionados, sin embargo, el otorgamiento del permiso está sujeto a la evaluación jurídica integral de la documentación, al análisis de compatibilidad de uso del suelo, y los demás que el profesional asignado determine."*

No es cierto que el Acto administrativo carezca de la ubicación del predio, toda vez que en el mismo se hace referencia a la visita No.46457 del 23 de junio del 2021 realizada por el equipo técnico de la Corporación Autónoma Regional del Quindío, mediante la cual se pronunció sobre la existencia de las Determinantes Ambientales y Ordenamiento Territorial.

2. **Incongruencias de procedimiento**

Tampoco es cierto que el acto administrativo por medio del cual se negó el permiso para el predio denominado **LOTE DE TERRENO 48 "EL TESORO CAMPESTRE"** ubicado en la Vereda **LA ZULIA** del Municipio de **CALARCA (Q)**, identificado con matrícula inmobiliaria N° **282-43789**, como se indicó con antelación sea arbitrario y mucho menos carezca de fundamentos, toda vez que el motivo de la negación como se ha hecho mención fue el incumplimiento de una de las determinantes ambientales al no cumplir con las densidades.

Se reitera lo dicho líneas atrás el ingeniero ambiental realizó la visita al proyecto, más no al lote # 48, razón por la cual se abrió período probatorio a través del auto **SRCA-AAPP-495-21-06-2021 DEL SEIS (6) (21) DE DICIEMBRE DEL DOS MIL VEINTIUNO(2021)** precisamente para hacer visita de campo al lote # 48 **EL TESORO CAMPESTRE"** ubicado en la Vereda **LA ZULIA** del Municipio de **CALARCA (Q)**.

RESOLUCION No. 422

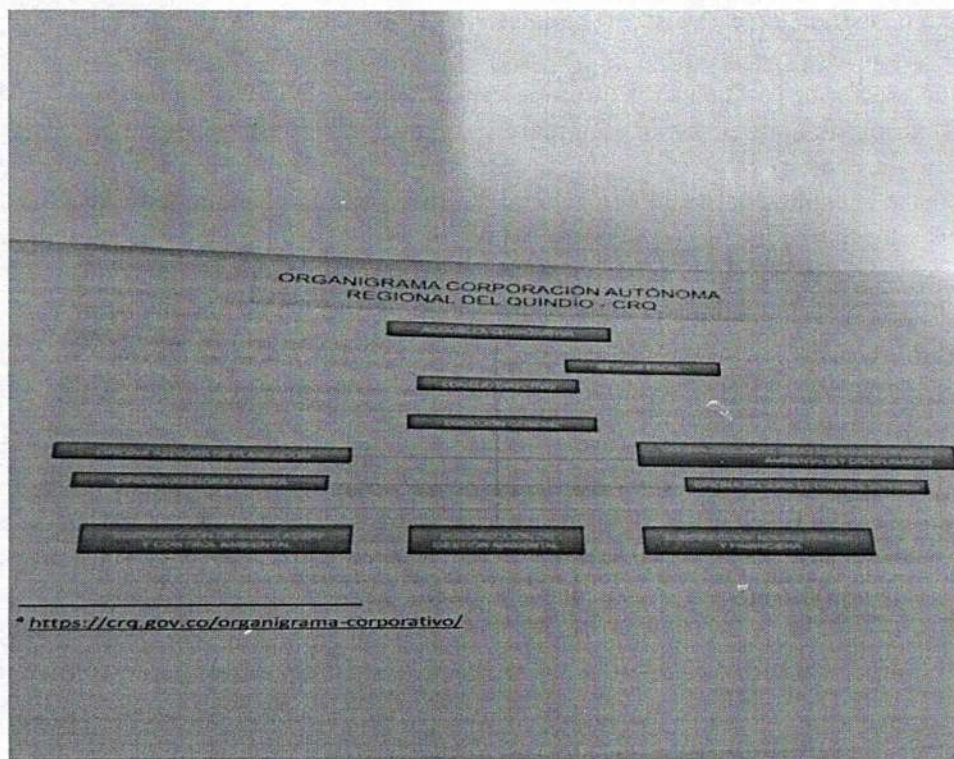
ARMENIA QUINDIO, DEL 03 DE MARZO DE 2022 "POR MEDIO DEL CUAL SE RESUELVE UN RECURSO DE REPOSICION INTERPUESTO EN CONTRA DE LA RESOLUCION 002139 DEL DOS (02) DE NOVIEMBRE DE 2021"

3. En cuanto al Concepto del "grupo de ordenamiento territorial" o de la Oficina Asesora Jurídica de Planeación de la Corporación Autónoma Regional del Quindío.

Efectivamente esta Subdirección envió varios oficios al señor Jaidier Arles Lopera Soscue en los que se solicitó concepto frente al análisis de determinantes ambientales y compatibilidades del uso del suelo, en consideración a la calidad de profesionales que lo integran. Y en momento alguno esta autoridad ambiental ha dilatado el trámite solicitado.

Respecto a los oficios internos que alude el recurrente en el que indica que el concepto emitido del día 16 de septiembre de 2021, no fue tenido en cuenta por esta Subdirección, No es cierta dicha afirmación, ya que en el acto administrativo que negó el permiso de vertimiento con radicado número 4410-2021 el concepto sobre determinantes ambientales y de ordenamiento territorial que emitió la Oficina Asesora Jurídica de Planeación de la Corporación Autónoma Regional del Quindío y el grupo de profesionales que lo suscriben si se hace referencia en el acto administrativo.

Se reitera que el concepto sobre determinantes ambientales y de ordenamiento territorial que emitió la Oficina Asesora Jurídica de Planeación de la Corporación Autónoma Regional del Quindío del día 16 de septiembre de 2021 si se menciona en la resolución número 2378 22 de noviembre de 2021. Y no es cierto que la Oficina Asesora Jurídica de Planeación no se encuentre dentro del organigrama de la entidad como puede evidenciarse en la foto que adjunta el recurrente dentro del recurso.



Con extrañeza esta subdirección recibe lo expuesto por el recurrente al indicar que desconoce quien suscribió el concepto del día 16 de septiembre de 2021, suscrito por la Oficina Asesora Jurídica de Planeación de la Corporación Autónoma Regional del Quindío y el grupo de profesionales, dado que a lo largo del escrito del recurso cuestiona y señala los nombres de quienes lo suscribieron.

Esta autoridad ambiental en aras de garantizar el debido proceso que rige las actuaciones administrativas según lo estipulado en el artículo 29 de la Carta política, esta Subdirección se manifiesta de la siguiente manera:



RESOLUCION No. 422

ARMENIA QUINDIO, DEL 03 DE MARZO DE 2022 "POR MEDIO DEL CUAL SE RESUELVE UN RECURSO DE REPOSICION INTERPUESTO EN CONTRA DE LA RESOLUCION 002139 DEL DOS (02) DE NOVIEMBRE DE 2021"

Que es de gran importancia traer a colación el artículo 29 de la Carta Magna, que consagra el derecho fundamental al debido proceso así:

"ARTICULO 29. El debido proceso se aplicará a toda clase de actuaciones judiciales y administrativas.

Nadie podrá ser juzgado sino conforme a leyes preexistentes al acto que se le imputa, ante juez o tribunal competente y con observancia de la plenitud de las formas propias de cada juicio.

En materia penal, la ley permisiva o favorable, aun cuando sea posterior, se aplicará de preferencia a la restrictiva o desfavorable.

Toda persona se presume inocente mientras no se la haya declarado judicialmente culpable. Quien sea sindicado tiene derecho a la defensa y a la asistencia de un abogado escogido por él, o de oficio, durante la investigación y el juzgamiento; a un debido proceso público sin dilaciones injustificadas; a presentar pruebas y a controvertir las que se alleguen en su contra; a impugnar la sentencia condenatoria, y a no ser juzgado dos veces por el mismo hecho.

Es nula, de pleno derecho, la prueba obtenida con violación del debido proceso."

Finalmente esta Subdirección de Regulación y Control Ambiental es respetuosa del debido proceso y observa el procedimiento previsto para estudiar el trámite de permiso de vertimientos, para que los usuarios hagan uso del derecho de defensa y contradicción, tal y como lo hizo el recurrente y que es objeto de estudio en esta instancia procesal.

Es cierto que mediante comunicados internos esta Subdirección, solicitó al Asesor de Dirección General y al grupo de apoyo para que emitiera concepto sobre determinantes ambientales y de ordenamiento territorial cuya referencia fue el expediente con radicado número 3404-2021 quienes hicieron el análisis del predio en general, tanto es así que de manera puntual indican en el concepto los lotes que se encuentran dentro del predio EL TESORO ubicado en la vereda LA ZULIA, en cuya visita se evidenció que algunos lotes se encuentran afectados por encontrarse en suelos de protección, esto es, dentro de zona de influencia por nacimientos, drenajes y pendientes para lo cual dentro de cada acto administrativo se consideró pertinente traer apartes del mismo dado que tiene relación con determinantes ambientales adoptadas mediante la precitada Resolución 720 de 2010 expedida por esta autoridad ambiental mediante la cual fija las determinantes para todos los municipios del Departamento del Quindío y que en las resoluciones Nos 1774 del 19 de junio de 2018 ajustada con la resolución No 3088 del 10 de octubre de 2018, surgieron como complemento de la resolución 720 de 2010, las cuales establecen los lineamientos que se deben seguir para tramitar licencias de parcelación, y deben ser tenidas en cuenta para la evaluación de las solicitudes de permisos de vertimiento.

3. Con relación a La sentencia aludida.

En la página 13 de la resolución, se cita a la sentencia T-536 de 2009.

Es cierto que en el acto administrativo correspondiente al expediente con radicado número 4410-2021 se cita la sentencia T-536 de 2009, y que el problema jurídico de la sentencia que se cita en la resolución, corresponde a la tutela presentada por la EPS Saludcoop en contra de la Superintendencia Nacional de Salud, como también es cierto que en la resolución número 2139 del 2 de noviembre de 2021 se trae a colación el siguiente fragmento:

"El ambiente sano y ecológicamente equilibrado es un derecho constitucional fundamental pues su violación atenta directamente contra la perturbación de la especie humana y, en consecuencia, con el derecho más fundamental del hombre: la vida. El derecho a la salud ya la vida son derechos fundamentales porque son esenciales al hombre, la salud se encuentra ligada al medio ambiente



RESOLUCION No. 422

ARMENIA QUINDIO, DEL 03 DE MARZO DE 2022
"POR MEDIO DEL CUAL SE RESUELVE UN RECURSO DE REPOSICION
INTERPUESTO EN CONTRA DE LA RESOLUCION 002139 DEL DOS (02) DE
NOVIEMBRE DE 2021"

que le rodea y que dependiendo de las condiciones que éste le ofrezca, le permitirá desarrollarse económica y socialmente a los pueblos. garantizándoles su supervivencia. Existen unos límites tolerables de contaminación que a ser traspasado constituyen un perjuicio para el medio ambiente y la vida, que no poder ser justificables y por lo tanto exigen imponer unos conectivos"

El cual corresponde a la Sentencia T 536 de 1992 "DERECHO AL AMBIENTE SANO" y por error de digitación en el año de la Sentencia se puso T-536 de 2009.

No es cierto que el acto administrativo mediante el cual se negó el permiso de vertimiento para el predio denominado **LOTE DE TERRENO #48 "EL TESORO CAMPESTRE"** ubicado en la Vereda **LA ZULIA** del Municipio de **CALARCA (Q)**, carezca de motivación, toda vez que notoriamente se encuentra fundamentado en normas legales que sirvieron de base para negar el tramite solicitado y no es un argumento que por un error de digitación en la citada sentencia, se afirme que el acto carezca de motivación, puesto que el párrafo citado si corresponde al derecho a un ambiente sano y se encuentra dentro de la Sentencia T 536 de 1992.

III. Con relación al EXHORTO PROCURADURIA

Que dentro del oficio del recurso con Radicado número E14284 de fecha 23 de noviembre de 2021 el recurrente señor SANTIAGO LOAIZA JARAMILLO, solicita *"se incorpore el documento de exhorto de la Procuraduría 14 Judicial II Ambiental y Agraria de Armenia, dirigido al señor José Manuel Cortes Orozco, Director de la Corporación Autónoma Regional del Quindío, cuyo asunto es "Exhortos- Proyecto Tesoro Campestre y otros", fechado el 9 de noviembre de 2021, pronunciamiento de fondo sobre el mismo en la contestación de este recurso, cuandoquiera que se anexa como prueba y como argumento de sustento de las razones que estructuran esta solicitud de reposición."*

Que mediante oficio con radicado No.13610-21 de fecha 09 de noviembre de 2021, la señora Mónica del Pilar Gómez Vallejo, Procuradora 14 Judicial II Ambiental y Agraria de Armenia, informa al señor Director de la Corporación Autónoma Regional del Quindío, señor José Manuel Cortes Orozco, y al Secretario de Planeación del municipio de Calarcá señor Alexander Muñoz Agudelo la solicitud presentada por el señor Cristian Camilo Cerón Álzate y su socia la señora Karina Álzate Quintero, VIGILANCIA ESPECIAL frente a 61 solicitudes de permiso de vertimiento presentadas con respecto del proyecto Tesoro Campestre en el municipio de Calarcá.

En el citado oficio se relacionan varios documentos mediante los cuales la procuradora 14 Judicial II Ambiental y Agraria indica que procedió analizar y cotejar los documentos relacionados y así lo hizo.

Finalmente, y ante la solicitud de VIGILANCIA ESPECIAL efectuado por el señor Cristian Camilo Cerón Álzate y su socia la señora Karina Álzate Quintero, la señora Mónica del Pilar Gómez Vallejo, Procuradora 14 Judicial II Ambiental y Agraria de Armenia, con base en las facultades legales y constitucionales solicita a esta autoridad ambiental los exhortos 1, 4 y 5 lo siguiente:

"(...)

1. **EXHORTAR** a la Corporación Autónoma Regional del Quindío, para que, revise las decisiones sobre los permisos de vertimientos contenidas en las Resoluciones No.2029 del 22 de octubre y No.2030 del 23 de octubre de 2021 de acuerdo con las consideraciones expuestas, en el sentido de si las determinantes ambientales: Área de influencia por Nacimientos, Área de influencia por drenajes, Pendientes y Densidades, aplican en la totalidad de cada uno los 61 lotes que son objeto de solicitud de permiso de vertimiento. Este exhorto se extiende a todas las peticiones que se hayan presentado sobre el proyecto de Tesoro campestre, independientemente que estén decididas o por decidir.



RESOLUCION No. 422

ARMENIA QUINDIO, DEL 03 DE MARZO DE 2022

"POR MEDIO DEL CUAL SE RESUELVE UN RECURSO DE REPOSICION INTERPUESTO EN CONTRA DE LA RESOLUCION 002139 DEL DOS (02) DE NOVIEMBRE DE 2021"

Al respecto se indica que con base en la visita técnica realizada el día 23 de junio de 2021 consignada en el acta No.46457, a través de la cual se recolectó información de carácter ambiental, en el predio la Zulia vereda la Floresta del municipio de Calarcá, el grupo técnico que realizó la visita de manera puntual indicó en el **Concepto Técnico Determinantes Ambientales y Ordenamiento Territorial- Proyecto Tesoro Campestre**, los lotes que se encuentran dentro de zona de influencia por nacimientos y zona de influencia por drenajes, y así quedo consignado en cada uno de los actos administrativos que resolvieron las 61 solicitudes de permiso de vertimientos, con relación a **las pendientes** en la página 26 de dicho concepto se establecieron los lotes que son parcialmente afectados por pendientes superiores al 30%, así las cosas, se tiene que se dio cumplimiento con esta solicitud.

2. **EXHORTAR** a la Corporación Autónoma Regional del Quindío, para que, al momento de decidir sobre cualquier solicitud de permiso, concesión, autorización, licencia ambiental o cualquier otro instrumento de manejo ambiental, examine y aplique las **determinantes ambientales** de manera independiente para cada solicitud que se esté analizando, verificando si la mismas cobijan todo o parte del predio objeto de la solicitud.

Como se indicó líneas atrás, las determinantes ambientales se aplicaron de manera individual a cada solicitud de trámite de permiso de vertimientos para el proyecto el tesoro campestre se expidieron los actos administrativos para cada una de las solicitudes y precisamente esta Subdirección abrió período probatorio para que personal adscrito a la Corporación Autónoma Regional del Quindío realice visita técnica de verificación de existencia, estado y funcionamiento del sistema de tratamiento de aguas residuales domésticas al predio denominado **LOTE DE TERRENO #48 "EL TESORO CAMPESTRE"** ubicado en la Vereda **LA ZULIA** del Municipio de **CALARCA Q.**, una vez el apoderado del señor **CRISTIAN CAMILO CERÓN** Representante Legal de la Sociedad **GEMA CONSTRUCTORA S.A.S** identificada con el NIT N° 901083488-4, y a su vez como apoderado de la señora **ZULMA RAMIREZ LONDOÑO** identificada con cédula de ciudadanía N° 24.569.737 y de la sociedad **AGROPECUARIA ARL S.A.S.** identificada con el NIT N° 901-389.977-9 ambas COPROPIETARIAS del predio, denuncia su desacuerdo con la visita técnica realizada mediante acta No.46094, por el ingeniero ambiental Daniel Jaramillo Gómez al proyecto urbanístico el Tesoro Campestre, el día 28 de mayo de 2021 por no haberse realizado al lote sobre el que se solicitó el permiso de vertimiento, y sobre el cual se realizó el pago, sino al proyecto en general. De esta manera se dio cumplimiento con este segundo exhorto.

3. **EXHORTAR** a la Corporación Autónoma Regional del Quindío, en el marco de la competencia que tiene en virtud del numeral 31 del Artículo 31 de la ley 99 de 1993, para que proceda con la celeridad que el caso amerita, a revisar las densidades del suelo suburbano que no hagan parte de los corredores suburbanos y en caso de que estos también requieran revisión, proceder de conformidad. Lo anterior, con el fin que sean incluidas por los municipios en los ajustes y actualizaciones que realicen de sus planes de ordenamiento territorial. (...)

Acerca de esta solicitud, esta autoridad ambiental revisó las densidades de cada uno de los predios correspondientes al tesoro campestre donde se evidenció que muchos de ellos no cumplen con las densidades establecidas en la Resolución 1774 del 19 de junio de 2018 y la resolución 3088 del 10 de octubre de 2018 donde en el documento técnico se definió la extensión máxima de los corredores viales suburbanos de los municipios del departamento del Quindío que en su artículo 10.1.4 Densidades máximas de construcción fueron concertados los tramos para su uso suburbano teniendo en consideración que **para vivienda campestre no podrá ser mayor a 4 viviendas/Ha neta**, que para una mejor

RESOLUCION No. 422

ARMENIA QUINDIÓ, DEL 03 DE MARZO DE 2022

"POR MEDIO DEL CUAL SE RESUELVE UN RECURSO DE REPOSICION INTERPUESTO EN CONTRA DE LA RESOLUCION 002139 DEL DOS (02) DE NOVIEMBRE DE 2021"

comprensión hacemos un estudio de las normas y los Pot del municipio de Calarcá que sirven de claridad para este asunto

1. En principio vamos a partir de la Definición de lo que es un suelo suburbano según la ley 388 en su artículo 34 lo define así: *"Constituyen esta categoría las áreas ubicadas dentro del suelo rural, en las que se mezclan los usos del suelo y las formas de vida del campo y la ciudad, diferentes a las clasificadas como áreas de expansión urbana, que pueden ser objeto de desarrollo con restricciones de uso, de intensidad y de densidad, garantizando el autoabastecimiento en servicios públicos domiciliarios, de conformidad con lo establecido en la Ley 99 de 1993 y en la Ley 142 de 1994. Podrán formar parte de esta categoría los suelos correspondientes a los corredores urbanos interregionales.* Negrillas a propósito y fuera de texto.

Es decir, en los suelos suburbanos podrán ser parte de esta categoría los corredores urbanos interregionales.

El municipio en el Plan de Ordenamiento territorial define el suelo en tres clases: Urbano, expansión urbana y rural.

Dentro de cada de esas clases están las categorías de suelos de protección en el suelo rural normalmente encontramos tres categorías, las de protección, las de producción y las suburbanas.

En el ordenamiento territorial existen unas categorías de suelos denominado suelo suburbano y quedaron establecidos los corredores interregionales y los suelos suburbanos.

2. En la formulación y posterior aprobación de los POTS de primera generación se establecieron los suelos suburbanos en el año 1999 a 2001 para cada municipio del departamento del Quindío, proceso que se concertó con la autoridad ambiental.
3. Para el caso particular del municipio de Calarcá el Acuerdo 015 de 2000 en su artículo 23 define el suelo urbano, en el artículo 27 encontramos el suelo rural y dentro de estos los corredores interregionales y en su artículo 28 del PBOT ahí quedó establecido los corredores interregionales y áreas de los suelos suburbanos
4. En el año 2009 hubo una modificación al POT del municipio de Calarcá mediante el Acuerdo 014 de 2009 en el plano 60 encontramos el sector La Floresta y en el POT se estableció el suelo suburbano para el municipio de Calarcá.
Atendiendo el artículo 11 se acoge al Decreto 3600 de 2007 y por lo tanto este sector lo ubica en un corredor vial suburbano dicho acuerdo fue declarado nulo por el Tribunal Administrativo del Quindío en el año 2013 y el citado Decreto le dio la potestad a la Corporación para establecer las densidades.
5. Precisamente el Decreto 3600 de 2007 compilado por el Decreto 1077 de 2015 además de definir el ancho máximo mencionado en el punto anterior otorgó a las Cars facultades para definir densidades máximas, congruente con el artículo 31 numeral 31 de la ley 99 de 1993 y la extensión máxima de los corredores viales suburbanos, así mismo define que los corredores viales suburbanos solamente se determinan sobre vías de primero y segundo orden.
6. Con la Resolución 720 de 2010 define que las densidades máximas de vivienda a las que se sujetara el desarrollo de suelo suburbano así:

"...No podrá ser mayor a 4 viviendas/Ha neta. Se entiende como área neta la resultante de descontar del área bruta, áreas para la localización de infraestructura para el sistema principal y de transporte, las redes primarias de servicios públicos y las áreas de conservación y protección de los recursos naturales y paisajísticos."

Con lo anterior esta corporación determinó claramente las densidades máximas de vivienda para cualquier tipo de suelo suburbano.

RESOLUCION No. 422

ARMENIA QUINDIO, DEL 03 DE MARZO DE 2022

"POR MEDIO DEL CUAL SE RESUELVE UN RECURSO DE REPOSICION INTERPUESTO EN CONTRA DE LA RESOLUCION 002139 DEL DOS (02) DE NOVIEMBRE DE 2021"

7. Luego la CRQ mediante las Resoluciones 1774 de 2018 ajustada con la 3088 de 2018, además de adoptar integralmente el documento técnico para definir la extensión máxima de corredores viales suburbanos, aclaró y complementó lo ya definido en la Resolución 720 de 2010 con relación a las densidades máximas de vivienda suburbana, considerando el área mínima de los predios resultantes de la parcelación.
8. Para el caso del predio El Tesoro Campestre la licencia de parcelación fue otorgada en diciembre del año 2018, tiempo para el cual ya se encontraban establecidas claramente densidades máximas de vivienda en cualquier tipo de suelo suburbano del departamento del Quindío, según Resoluciones 1774 de 2018 ajustada con la 3088 de 2018.
9. Razón por la cual esta Corporación considera que no requiere hacer revisión de lo exhortado ya que como se mencionó, está ya definido en actos administrativos que se convierten, junto con los decretos reglamentarios (3600 de 2007) en normas de superior jerarquía que no pueden ser desconocidas o contrariadas por los entes territoriales en el ordenamiento territorial.

III. En cuanto a la solicitud.

"solicito se reponga la decisión adoptada a través de la Resolución No. 2139 del 2 de noviembre de 2021 y se otorgue el permiso de vertimientos requerido."

No es procedente reponer la Resolución 2139 del 2 de noviembre de 2021 Por medio de la cual se negó el permiso de vertimiento de aguas residuales domésticas expedida por la Subdirección de Regulación y Control Ambiental para el predio denominado **LOTE DE TERRENO #48"EL TESORO CAMPESTRE"** ubicado en la Vereda **LA ZULIA** del Municipio de **CALARCA (Q)**, identificado con matrícula inmobiliaria N° **282-43789** con fundamento en la parte considerativa del presente acto administrativo.

Teniendo en cuenta lo anterior, se evidencia en los documentos allegados que el predio denominado: **1) LOTE DE TERRENO # 48"EL TESORO CAMPESTRE"** ubicado en la Vereda **LA ZULIA** del Municipio de **CALARCA (Q)**, identificado con matrícula inmobiliaria N° **282-43789**, cuenta con una fecha de apertura del 23 de enero de 2021 y se desprende que el fundo tiene un área de 1.252 metros cuadrados, lo que evidentemente es violatorio de las densidades mínimas dispuestas para vivienda suburbana contemplada en el Decreto 3600 de 2007 *"Por el cual se reglamentan las disposiciones de las Leyes 99 de 1993 y 388 de 1997 relativas a las determinantes de ordenamiento del suelo rural y al desarrollo de actuaciones urbanísticas de parcelación y edificación en este tipo de suelo y se adoptan otras disposiciones"*. Hoy compilado por el Decreto 1077 de 2015, Norma vigente y que brinda disposiciones para las actuaciones urbanísticas; y que en materia de densidades para vivienda suburbana *No podrá ser mayor a 4 viviendas/Ha neta*, normatividad incorporada como determinante ambiental en la Resolución **720 de 2010**, emanada de la Dirección General de la C.R.Q., así mismo, la Resolución 1774 del 19 de junio de 2018 *"Por medio del cual se adopta el documento para la definición de la extensión máxima de los corredores viales suburbanos de los municipios del departamento del Quindío"* en la parte resolutive en su artículo segundo dispuso: *"Comunicar, a todos los Municipios de la Jurisdicción del Departamento del Quindío, el presente Acto Administrativo para que sean tenidos en cuenta para su aplicación inmediata en la formulación y/o actualización de los planes de ordenamiento territorial correspondiente. Y la resolución 3088 del 10 de octubre de 2018 en la cual se contempla en el documento técnico lo relacionado a las densidades para vivienda suburbana y se encuentra vigente, al igual que normas sobre la materia y que evidentemente es violatorio de las densidades mínimas dispuestas para vivienda suburbana"*. que en el numeral 10.1.4 Densidades máximas de construcción, establece la extensión máxima para construcción de suelos suburbanos así:

"10.1.4 Densidades máximas de construcción



RESOLUCION No. 422

ARMENIA QUINDIO, DEL 03 DE MARZO DE 2022 "POR MEDIO DEL CUAL SE RESUELVE UN RECURSO DE REPOSICION INTERPUESTO EN CONTRA DE LA RESOLUCION 002139 DEL DOS (02) DE NOVIEMBRE DE 2021"

Una vez concertados los tramos que cumplen con uso suburbano, tanto en extensión como en el ancho máximo que permite la norma de 300 metros, si así lo determina el Municipio, los proyectos de parcelación que sean viables según los lineamientos generales y específicos anteriormente citados, deberán cumplir con las densidades máximas de construcción en cumplimiento del numeral 31 del artículo 31 de la ley 99 de 1993:

Se entiende por densidad máxima de vivienda suburbana, el número de viviendas por unidad de área bruta, medida en hectáreas.

. Para vivienda campestre no podrá ser mayor a 4 viviendas/Ha neta (Lotes de 2500 metros cuadrados). Se entiende como área neta la resultante de descontar del área bruta, áreas para la localización de infraestructura para el sistema principal y de transporte, las redes primarias de servicios públicos y las áreas de conservación y protección de los recursos naturales y paisajísticos; el predio no podrá ser inferior a 2 hectáreas (Unidad Mínima de Actuación) y no menos de 70% del área del proyecto deberá quedar en vegetación nativa.

. Lo anterior indica que cada parcela de 2500 metros deberá cumplir los siguientes aspectos:

El área bruta de la parcela destinada a la ocupación, no podrá superar el 30%,

Para fines de protección del paisaje rural, se deberá garantizar que el 70% del área bruta de la parcela será para la vegetación nativa, de tal forma que permita crear o mantener una funcionalidad ecológica con el fin de proteger o conservar la biodiversidad local y regional.

- Para otro uso, el predio no podrá ser inferior a 2 hectáreas y no menos de 70% del área del proyecto deberá quedar en vegetación nativa.

Definición Extensión Máxima de Corredores Vales Suburbanus Quindío"

En igual sentido, las resoluciones 1774 del 19 de junio DE 2018 "POR MEDIO DE LA CUAL SE ADOPTA EL DOCUMENTO PARA LA DEFINICION DE LA EXTENSION MAXIMA DE LOS CORREDORES VIALES SUBURBANOS DE LOS MUNICIPIOS DEL DEPARTAMENTO DEL QUINDIO" ajustada con la Resolución 3088 del 10 de octubre de 2018 expedidas por la Corporación Autónoma Regional del Quindío en las cuales regula la definición de la extensión máxima de los corredores viales suburbanos de los municipios del Departamento del Quindío, el procedimiento para el trámite de licencias de parcelación entre otros, y en las cuales se contempla lo siguiente respecto a las densidades para vivienda suburbana:

"Se entiende por densidad máxima de vivienda suburbana, el número de viviendas por unidad de área bruta, medida en hectáreas.

- Para vivienda campestre no podrá ser mayor a 4 viviendas/Ha neta (Lotes de 2500 metros cuadrados). Se entiende como área neta la resultante de descontar del área bruta, áreas para la localización de infraestructura para el sistema principal y de transporte, las redes primarias de servicios públicos y las áreas de conservación y protección de los recursos naturales y paisajísticos; el predio no podrá ser inferior a 2 hectáreas (Unidad Mínima de Actuación) y no menos de 70% del área del proyecto deberá quedar en vegetación nativa."

En ese orden de ideas, conforme al instrumento de planificación territorial del municipio de Calarcá (Q) encontramos que se determina una densidad de 10 viviendas por Ha, y conforme al área licenciada para el proyecto, encontramos que las densidades riñen con las contenidas en las determinantes ambientales.

De igual forma y con respecto a las densidades mínimos de vivienda unifamiliar para el Municipio de Calarcá (Q), se indicó a través de la resolución 720 de 2010 que Para vivienda campestre no



RESOLUCION No. 422

ARMENIA QUINDIO, DEL 03 DE MARZO DE 2022

"POR MEDIO DEL CUAL SE RESUELVE UN RECURSO DE REPOSICION INTERPUESTO EN CONTRA DE LA RESOLUCION 002139 DEL DOS (02) DE NOVIEMBRE DE 2021"

podrá ser mayor a 4 viviendas/Ha neta (Lotes de 2500 metros cuadrados), condiciones que no se cumplen en este predio objeto de solicitud, toda vez que el lote producto de parcelación tiene un área de 1.252 m².

Finalmente al no cumplir con las densidades mínimas dispuestas para vivienda suburbana establecidas por la Corporación Autónoma Regional del Quindío C.R.Q., adoptado por las Resoluciones números 720 de 2010, 1774 del 2018 y 3088 de 2018, constituyéndose así en normas de superior jerarquía, esto de conformidad con el artículo 10 de la ley 388 de 1997 y el parágrafo primero del artículo 2.2.3.3.5.1 del Decreto 1076 de 2015 el cual compilo el Decreto 3930 de 2010: el cual establece:

"Parágrafo 1°. *En todo caso cuando no exista compatibilidad entre los usos del suelo y las determinantes ambientales establecidas por la autoridad ambiental competente para el Ordenamiento Territorial, estas últimas de acuerdo con el artículo 10 de la Ley 388 de 1997 o la norma que lo modifique, adicione o sustituya, prevalecerán sobre los primeros".* Negrillas fuera de texto.

Por tratarse de normas de superior jerarquía, no pueden ser desconocidas por los municipios y distritos, teniendo en cuenta que son determinantes ambientales tal y como quedó escrito líneas atrás.

Conforme a los principios de celeridad y eficacia, se tiene claridad en cada una de las actuaciones, de que la información que reposa en el expediente fue analizada y valorada en conjunto con el equipo técnico y jurídico de la Corporación Autónoma Regional del Quindío. Así bien esta Entidad cuenta con elementos de juicio suficientes para NO acceder a lo pretendido dentro del recurso de reposición presentado.

COMPETENCIA PARA CONOCER DEL RECURSO INTERPUESTO

Que el artículo 30 de la Ley 99 de 1993, estipula el objeto de las Corporaciones Regionales Autónomas, consagrando que: *"Todas las corporaciones, autónomas regionales tendrán por objeto la ejecución de las políticas, planes, programas y proyectos sobre medio ambiente y recursos naturales renovables, así como dar cumplida y oportuna aplicación a las disposiciones legales vigentes sobre su disposición, administración, manejo y aprovechamiento, conforme a las regulaciones, pautas y directrices expedidas por el Ministerio del Medio Ambiente"*.

Que según el artículo 31 numeral 2° de la Ley 99 de 1993, corresponde a las Corporaciones Autónomas Regionales ejercer la función de máxima autoridad ambiental en el área de su jurisdicción de acuerdo con las normas de carácter superior y conforme a los criterios y directrices trazadas por el Ministerio de Ambiente y Desarrollo Sostenible.

Que la Ley 99 de 1993, dispone en numeral 9° del artículo 31 que: *"Las Corporaciones Autónomas Regionales ejercerán las siguientes funciones: 9) Otorgar concesiones, permisos, autorizaciones y licencias ambientales requeridas por la ley para el uso, aprovechamiento o movilización de los recursos naturales renovables o para el desarrollo de actividades que afecten o puedan afectar el medio ambiente."*

Que en el Departamento del Quindío, la Corporación Autónoma Regional del Quindío- C.R.Q., es la máxima autoridad ambiental, y tiene dentro de sus competencias otorgar o negar las autorizaciones, permisos y licencias ambientales a los proyectos, obras y/o actividades de su competencia a desarrollarse en el área de su jurisdicción y ejercer control sobre los mismos.



RESOLUCION No. 422

ARMENIA QUINDIO, DEL 03 DE MARZO DE 2022 "POR MEDIO DEL CUAL SE RESUELVE UN RECURSO DE REPOSICION INTERPUESTO EN CONTRA DE LA RESOLUCION 002139 DEL DOS (02) DE NOVIEMBRE DE 2021"

Que la Dirección General de la Corporación Autónoma Regional del Quindío - C.R.Q., expidió la Resolución 2169 del 12 de diciembre de 2016, modificada por la Resolución 066 del 16 de enero de 2017, y a su vez modificada por la Resolución 081 del 18 de enero de 2017, y a su vez modificada por la Resolución 1035 del 03 de mayo de 2019 y 1861 del 14 de septiembre de 2020, por medio de la cual se estableció y se ajustó el Manual Específico de Funciones y de Competencias Laborales para los empleos de la Planta de Personal de esta Corporación, la cual señala en lo relacionado con el Subdirector de Regulación y Control Ambiental en cuanto a las funciones esenciales.

Que como consecuencia de lo anterior, la Subdirección de Regulación y Control Ambiental de la Corporación Autónoma Regional del Quindío C.R.Q., está legitimada para conocer del recurso de reposición interpuesto por el señor **SANTIAGO LOAIZA JARAMILLO**, identificado con cédula de ciudadanía número 1.094.925.204 expedida en Armenia y con tarjeta profesional No.257.723, del Consejo Superior de la Judicatura actuando en calidad de apoderado del señor **CRISTIAN CAMILO CERON ALZATE** identificado con cédula de ciudadanía número 1.094.943.027 expedida en Armenia quien actúa en calidad de Representante Legal de la Sociedad **GEMA CONSTRUCTORA S.A.S** identificada con el NIT N° 901083488-4, y a su vez como apoderado de la señora **ZULMA RAMIREZ LONDOÑO** identificada con cédula de ciudadanía N° 24.569.737 y de la sociedad **AGROPECUARIA ARL S.A.S.** identificada con el NIT N° 901-389.977-9 ambas COPROPIETARIAS del predio denominado **1) LOTE DE TERRENO #48 "EL TESORO CAMPESTRE"** ubicado en la Vereda **LA ZULIA** del Municipio de **CALARCA (Q)**, identificado con matrícula inmobiliaria N° **282-43789** tal y como lo establecen los artículos 74 y siguientes de la Ley 1437 de 2011.

FUNDAMENTOS LEGALES

Que el artículo 8º de la Constitución Política determina: *"Es obligación del Estado y de las personas proteger las riquezas culturales y naturales de la nación"*.

Que así mismo, la Constitución Política de Colombia en su artículo 79 consagra el derecho a gozar de un ambiente sano y dispone que es deber del Estado proteger la diversidad e integridad del ambiente, conservar las áreas de especial importancia ecológica y fomentar la educación para el logro de estos fines.

Que el artículo 80 ibídem señala que corresponde al Estado planificar el manejo y aprovechamiento de los recursos naturales, para garantizar su desarrollo sostenible, su conservación, restauración o sustitución. Indica además el artículo referido que el Estado deberá prevenir y controlar los factores de deterioro ambiental, imponer las sanciones legales y exigir la reparación de los daños causados.

Que el Artículo 95 ibídem, preceptúa en su numeral 8º, como *"un deber del ciudadano, proteger los recursos culturales y naturales del país y velar por la conservación de un ambiente sano"*.

Que la Ley 23 de 1973 en su Artículo 2º establece que el medio ambiente es un patrimonio común, cuyo mejoramiento y conservación son actividades de utilidad pública, en la que deben participar el Estado y los particulares, y así mismo, define que el medio ambiente está constituido por la atmósfera y los recursos naturales renovables.

Que el Decreto - Ley 2811 de 1974 por el cual se adoptó el Código Nacional de Recursos Naturales Renovables y de Protección al Medio Ambiente, establece en su artículo 1º que el ambiente es



RESOLUCION No. 422

ARMENIA QUINDIO, DEL 03 DE MARZO DE 2022 "POR MEDIO DEL CUAL SE RESUELVE UN RECURSO DE REPOSICION INTERPUESTO EN CONTRA DE LA RESOLUCION 002139 DEL DOS (02) DE NOVIEMBRE DE 2021"

patrimonio común, y que el Estado y los particulares deben participar en su preservación y manejo, por ser de utilidad pública e interés social.

Que de conformidad con lo previsto en el Artículo 42 del Código de Procedimiento Administrativo y de lo Contencioso Administrativo, las autoridades administrativas están obligadas a tomar las decisiones que en derecho corresponda, motivadas, habiéndose dado oportunidad a los interesados para expresar sus opiniones, y con base en las pruebas e informes disponibles, y de todas las peticiones que hayan sido oportunamente planteadas dentro de la actuación por el peticionario y por los terceros reconocidos.

En virtud de lo anterior y al análisis jurídico de la Subdirección de Regulación y Control Ambiental de la Corporación Autónoma Regional del Quindío C.R.Q., encuentra mérito para no acceder al recurso de reposición interpuesto por el señor **SANTIAGO LOAIZA JARAMILLO**, identificado con cédula de ciudadanía número 1.094.925.204 expedida en Armenia y con tarjeta profesional No.257.723, del Consejo Superior de la Judicatura actuando en calidad de apoderado del señor **CRISTIAN CAMILO CERON ALZATE** identificado con cédula de ciudadanía número 1.094.943.027 expedida en Armenia quien actúa en calidad de Representante Legal de la Sociedad **GEMA CONSTRUCTORA S.A.S** identificada con el NIT N° 901083488-4, y a su vez como apoderado de la señora **ZULMA RAMIREZ LONDOÑO** identificada con cédula de ciudadanía N° 24.569.737 y de la sociedad **AGROPECUARIA ARL S.A.S.** identificada con el NIT N° 901-389.977-9 ambas **COPROPIETARIAS** del predio denominado **1) LOTE DE TERRENO #48 "EL TESORO CAMPESTRE"** ubicado en la Vereda **LA ZULIA** del Municipio de **CALARCA (Q)**, identificado con matrícula inmobiliaria N° **282-43789**, razón por la cual se procederá a ratificar la Resolución No.2139 del 2 de noviembre del año 2021 y en consecuencia se dispondrá el archivo del trámite.

Así las cosas, y con fundamento en el análisis jurídico y técnico que anteceden, considera éste Despacho que **NO** es procedente reponer la decisión.

En mérito de lo expuesto, éste Despacho,

RESUELVE:

ARTÍCULO PRIMERO: CONFIRMAR la decisión contenida en la Resolución No. No.2139 del 2 de noviembre del año 2021, por medio del cual la Subdirección de Regulación y Control Ambiental de la Corporación Autónoma Regional del Quindío, C.R.Q., procede a la negación de trámite de permiso de vertimiento con radicado número **4410 de 2021**, en el sentido de dar por terminada la citada actuación administrativa y archivar la misma, con fundamento en la parte considerativa del presente acto administrativo.

ARTICULO SEGUNDO: RECONÓZCASELE personería Jurídica al señor **SANTIAGO LOAIZA JARAMILLO**, identificado con cédula de ciudadanía número 1.094.925.204 expedida en Armenia y con tarjeta profesional No.257.723, del Consejo Superior de la Judicatura actuando en calidad de apoderado del señor **CRISTIAN CAMILO CERON ALZATE** identificado con cédula de ciudadanía número 1.094.943.027 expedida en Armenia quien actúa en calidad de Representante Legal de la Sociedad **GEMA CONSTRUCTORA S.A.S** identificada con el NIT N° 901083488-4, y a su vez como apoderado de la señora **ZULMA RAMIREZ LONDOÑO** identificada con cédula de ciudadanía N° 24.569.737 y de la sociedad **AGROPECUARIA ARL S.A.S.** identificada con el NIT N° 901-389.977-9 ambas **COPROPIETARIAS** del predio denominado **1) LOTE DE TERRENO #48 "EL TESORO CAMPESTRE"** ubicado en la Vereda **LA ZULIA** del Municipio de **CALARCA (Q)**, identificado con matrícula inmobiliaria N° **282-43789**.



RESOLUCION No. 422

ARMENIA QUINDIO, DEL 03 DE MARZO DE 2022

**"POR MEDIO DEL CUAL SE RESUELVE UN RECURSO DE REPOSICION
INTERPUESTO EN CONTRA DE LA RESOLUCION 002139 DEL DOS (02) DE
NOVIEMBRE DE 2021"**

ARTÍCULO TERCERO:: - NOTIFICAR la presente decisión de acuerdo a la autorización realizada en el escrito del recurso con radicado E14284-21 por parte del apoderado señor **SANTIAGO LOAIZA JARAMILLO**, identificado con cédula de ciudadanía número 1.094.925.204 expedida en Armenia y con tarjeta profesional No.257.723, del Consejo Superior de la Judicatura actuando en calidad de apoderado del señor **CRISTIAN CAMILO CERON ALZATE** identificado con cédula de ciudadanía número 1.094.943.027 expedida en Armenia quien actúa en calidad de Representante Legal de la Sociedad **GEMA CONSTRUCTORA S.A.S** identificada con el NIT N° 901083488-4, y a su vez como apoderado de la señora **ZULMA RAMIREZ LONDOÑO** identificada con cédula de ciudadanía N° 24.569.737 y de la sociedad **AGROPECUARIA ARL S.A.S.** identificada con el NIT N° 901-389.977-9 ambas COPROPIETARIAS del predio denominado **1) LOTE DE TERRENO #48 "EL TESORO CAMPESTRE"** ubicado en la Vereda **LA ZULIA** del Municipio de **CALARCA (Q)**, identificado con matrícula inmobiliaria N° **282-43789**, se procede a notificar la presente Resolución al correo electrónico contabilidadgemaconstructora@gmail.com, de conformidad con la Ley 1437 de 2011.

ARTICULO CUARTO. Contra la presente resolución no procede recurso alguno.

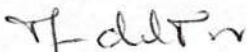
ARTÍCULO QUINTO. La presente Resolución rige a partir de la fecha de ejecutoría, de conformidad con el artículo 87 del Código de Procedimiento Administrativo y de lo Contencioso Administrativo.

ARTÍCULO SEXTO: - PUBLÍQUESE. De conformidad con el artículo 71 de la Ley 99 de 1993 y Artículo 65 del Código de Procedimiento Administrativo y de lo Contencioso Administrativo, El encabezado y la parte Resolutiva de la presente Resolución, deberá ser publicada en el boletín ambiental de la C.R.Q., en los términos legalmente establecidos.

NOTIFÍQUESE, PUBLÍQUESE Y CÚMPLASE


CARLOS ARIEL TRUKE OSPINA

Subdirector de Regulación y Control Ambiental



MARIA DEL PILAR GARCIA GIRALDO
Abogada Contratista SRCA



DANIEL JARAMILLO GOMEZ
Profesional universitario grado 10



RESOLUCION No. 422

ARMENIA QUINDIO, DEL 03 DE MARZO DE 2022
"POR MEDIO DEL CUAL SE RESUELVE UN RECURSO DE REPOSICION
INTERPUESTO EN CONTRA DE LA RESOLUCION 002139 DEL DOS (02) DE
NOVIEMBRE DE 2021"

EXPEDIENTE 4410 DE 2021

CORPORACION AUTONOMA REGIONAL DEL QUINDIO
NOTIFICACION PERSONAL

EN EL DIA DE HOY ----- DE -----
DEL-----

NOTIFICA PERSONALMENTE LA PROVIDENCIA ANTERIOR A:

EN SU CONDICION DE:

SE LE INFORMÓ QUE CONTRA PRESENTE ACTO ADMINISTRATIVO SOLO
PROCEDE EL RECURSO DE

QUE SE PODRÁ INTERPONER DENTRO DE LOS () DIAS SIGUIENTES A ESTA
DILIGENCIA

EL NOTIFICADO

EL NOTIFICADOR

C.C No -----

D E S P U E S D E E S T A S F I R M A S N O H A Y N I N G U N E S C R I T O