

TABLA DE CONTENIDO

BOLETÍN AMBIENTAL - RESOLUCIONES VERTIMIENTOS CRQ ABRIL DE 2022

No.	RESOLUCIÓN
1	RES 1095 19-04-22 EXP 5405-21_1
2	RES 1096 19-04-22 EXP 10654-21_1
3	RES 1097 19-04-22 EXP 5821-21_1
4	RES 1099 19-04-22 EXP 11787-20_1
5	RES 1100 19-04-22 EXP 3259-21_1
6	RES 1102 19-04-22 EXP 5763-21_1
7	RES 1117 EXP 5733-21_1
8	RES 1118 EXP 5735-21_1
9	RES 1119 EXP 5736-21_1
10	RES 1120 EXP 5723-21_1
11	RES 1121 EXP 5737-21_1
12	RES 1122 EXP 5743-21_1

1095

19 Abr 2022



Plan de Acción Institucional
"Protegiendo el patrimonio
ambiental y más cerca
del ciudadano"
2020 - 2023

**RESOLUCION No.
ARMENIA QUINDIO,**

001095

19 ABR 2022

**"POR MEDIO DEL CUAL SE RESUELVE UN RECURSO DE REPOSICION
INTERPUESTO EN CONTRA DE LA RESOLUCION 002424 DEL VEINTITRES (23)
DE NOVIEMBRE DE 2021"**

Expediente 5405-2021

LA SUBDIRECCIÓN DE REGULACIÓN Y CONTROL AMBIENTAL DE LA CORPORACIÓN AUTÓNOMA REGIONAL DEL QUINDÍO, en uso de sus atribuciones legales contenidas en la Ley General Ambiental de Colombia, el Código de Procedimiento Administrativo y de lo Contencioso Administrativo y la Resolución 2169 del 12 de diciembre de 2016, modificada por la Resolución 066 del 16 de enero de 2017, modificada por la Resolución 081 de fechas dieciséis (16) y dieciocho (18) de enero de dos mil diecisiete (2017), y a su vez modificada por la resolución 1035 del 03 de mayo de 2019 y 1861 del 14 de septiembre de 2020, emanadas de la Dirección General de la C.R.Q. y las competencias establecidas en el Decreto 1076 de 2015 y,

CONSIDERANDO:

Que el día once (11) de mayo del año dos mil veintiuno (2021) el señor **CRISTIAN CAMILO CERON ALZATE** identificado con cédula de ciudadanía N° 1.094.943.027 quien actúa en calidad de Representante Legal de la Sociedad **GEMA CONSTRUCTORA S.A.S** identificada con el NIT N° 901083488-4, sociedad propietaria del predio denominado **1) LOTE DE TERRENO #39 "EL TESORO CAMPESTRE"** ubicado en la Vereda **LA ZULIA** del Municipio de **CALARCA (Q)**, identificado con matrícula inmobiliaria N° **282-43780**, y ficha catastral **00-01-0003-0124-000** presento a la **CORPORACIÓN AUTÓNOMA REGIONAL DEL QUINDÍO (C.R.Q.)**, Formulario Único Nacional de Solicitud de Permiso de Vertimientos bajo el radicado **CRQ 5405-2021**.

Que mediante la Resolución No. 2424 del 23 de noviembre de 2021, la Subdirección de Regulación y Control Ambiental de la Corporación Autónoma Regional del Quindío, C.R.Q., **PROCEDE A NEGAR UN PERMISO DE VERTIMIENTO DE AGUAS RESIDUALES DOMESTICAS Y SE ADOPTAN OTRAS DISPOSICIONES** con fundamento en lo siguiente:

"(...)

Para el día 03 de junio del año 2021 la Subdirección de Regulación y Control Ambiental profirió auto de iniciación de trámite de vertimientos **No. SRCA-AITV-461-06-21** el cual fue notificado al correo electrónico gerenciagemaconstructora@gmail.com, el día 17 de junio del año 2021 al señor **CRISTIAN CAMILO CERON ALZATE** identificado con cédula de ciudadanía N° 1.094.943.027 quien actúa en calidad de REPRESENTANTE LEGAL de la sociedad **GEMA CONSTRUCTORA S.A.S.** mediante radicado 08666.

CONSIDERACIONES TECNICAS

Que el Ingeniero Ambiental de la Subdirección de Regulación y Control Ambiental de la C.R.Q. realizó visita técnica da el día 28 de mayo de 2021, mediante acta No. 46094 al

Protegiendo el futuro

**"POR MEDIO DEL CUAL SE RESUELVE UN RECURSO DE REPOSICION
INTERPUESTO EN CONTRA DE LA RESOLUCION 002424 DEL VEINTITRES (23)
DE NOVIEMBRE DE 2021"**

Expediente 5405-2021

Predio denominado: **"EL tesoro campestre lote 39**, ubicado en la vereda **LA ZULIA**, del municipio de **CALARCÁ (Q)**, en la cual se observó lo siguiente:

"DESCRIPCIÓN DE LOS ASPECTOS ENCONTRADOS EN LA VISITA

Se realiza recorrido por el proyecto urbanístico Tesoro Campestre, en el cual se pretende desarrollar 61 viviendas campestres, cada vivienda contará un sistema de tratamientos individuales de tipo convencional, conformado por trampa de grasas, tanque séptico, FAFA y la disposición final se realiza al suelo mediante pozo de absorción, sistema prefabricado.

En recorrido se observa adecuaciones topográficas, apertura de vías, delimitación o cerramiento perimetral del proyecto en cada en carca metálica, se desarrollan algunas construcciones como portería y vivienda

En campo se observa retiro superficial del cuerpo de agua que escurre en la parte posterior del predio en zona de afloramiento en zona de guadual.

La siguiente acta de visita pretende abarcar las solicitudes de permiso de vertimientos (61 viviendas) dentro del proyecto urbanístico Tesoro Campestre.

En caso de presentar algún cambio en los diseños planteados, informar de manera escrita a la SRCA".

Que mediante comunicado interno SRCA-511 del día 04 de junio de 2021, La Subdirección de Regulación y Control Ambiental de la C.R.Q solicita al asesor de Dirección General JAIDER ARLES LOPERA, concepto de determinantes ambientales frente a tramites de permiso de vertimientos.

Que mediante comunicado interno SRCA-789 del día 12 de agosto de 2021, La Subdirección de Regulación y Control Ambiental de la C.R.Q solicita nuevamente al asesor de Dirección General JAIDER ARLES LOPERA, concepto frente al análisis de determinantes ambientales y compatibilidades del uso del suelo por parte grupo de ordenamiento territorial frente a los condominios lote de terreno el Tesoro Campestre y Entremaderos.

Que el día 02 de septiembre del año 2021, el Ingeniero Ambiental **DANIEL JARAMILLO GOMEZ**, funcionario de la Subdirección de Regulación y Control Ambiental de la C.R.Q., evaluó técnica y ambientalmente la documentación allegada por el usuario y emitió concepto técnico para trámite de permiso de vertimientos, en el cual concluyó lo siguiente:

*"(...)Como resultado de la evaluación técnica de la documentación contenida en el expediente **5405 DE 2021** y de lo encontrado en la mencionada visita técnica, se considera viable técnicamente avalar el sistema de tratamiento propuesto como solución individual de saneamiento de las Aguas Residuales Domésticas al predio Lote 39 Condominio Tesoro Campestre ubicado en la Vereda La Zulia del Municipio de Calarcá*

Protegiendo el futuro



**RESOLUCION No.
ARMENIA QUINDIO,**

001095

19 ABR 2022

**"POR MEDIO DEL CUAL SE RESUELVE UN RECURSO DE REPOSICION
INTERPUESTO EN CONTRA DE LA RESOLUCION 002424 DEL VEINTITRES (23)
DE NOVIEMBRE DE 2021"**

Expediente 5405-2021

(Q.), Matrícula Inmobiliaria No. 282-43780 y ficha catastral No. 000100030124000, lo anterior teniendo como base la capacidad de las unidades del STARD propuesto para el predio, para lo cual la contribución de aguas residuales debe ser generada hasta por 6 contribuyentes permanentes y demás aspectos aquí mencionados, sin embargo, el otorgamiento del permiso está sujeto a la evaluación jurídica integral de la documentación, al análisis de compatibilidad de uso del suelo, y los demás que el profesional asignado determine (...)"

"(...)Que una vez analizado el expediente y la documentación e información contenidas en él, se pudo evidenciar que en el concepto técnico 382 del día 02 de septiembre del año 2021, el Ingeniero Ambiental considera viable técnicamente avalar el sistema de tratamiento propuesto como solución individual de saneamiento de las Aguas Residuales Domésticas al predio Lote 39 Condominio Tesoro Campestre ubicado en la Vereda La Zulia del Municipio de Calarcá (Q.), Matrícula Inmobiliaria No. 282-43780, lo anterior teniendo como base la capacidad de las unidades del STARD propuesto para el predio, para lo cual la contribución de aguas residuales debe ser generada hasta por 6 contribuyentes permanentes, siendo pertinente aclarar, que esta viabilidad se hace desde la parte técnica evaluando la documentación presentada para el trámite de solicitud de permiso de vertimiento, pero que de acuerdo con la ubicación del predio, el trámite debe tener un análisis en cuanto a determinantes ambientales y demás aspectos de ordenamiento territorial (...)"

"(...)Que de acuerdo al análisis jurídico del certificado de tradición del predio denominado: **1) LOTE DE TERRENO #39 "EL TESORO CAMPESTRE"** ubicado en la Vereda **LA ZULIA** del Municipio de **CALARCA (Q)**, identificado con matrícula inmobiliaria N° **282-43780**, y ficha catastral **00-01-0003-0124-000**, cuenta con una fecha de apertura del 23 de enero de 2021 y se desprende que el fundo tiene un área de 1.242 metros cuadrados, lo que evidentemente es violatorio de las densidades mínimas dispuestas para vivienda suburbana contemplada en el Decreto 3600 de 2007 **"Por el cual se reglamentan las disposiciones de las Leyes 99 de 1993 y 388 de 1997 relativas a las determinantes de ordenamiento del suelo rural y al desarrollo de actuaciones urbanísticas de parcelación y edificación en este tipo de suelo y se adoptan otras disposiciones"**. Hoy compilado por el Decreto 1077 de 2015, Norma vigente y que brinda disposiciones para las actuaciones urbanísticas, por lo tanto, amerita un análisis de acuerdo a la existencia del predio; por tanto en materia de densidades que para vivienda suburbana **No podrá ser mayor a 4 viviendas/Ha neta**, normatividad incorporada como determinante ambiental en la Resolución 720 de 2010, emanada de la Dirección General de la C.R.Q., de igual forma la resolución 1774 del 2018 **"POR MEDIO DE LA CUAL SE ADOPTA EL DOCUMENTO PARA LA DEFINICION DE LA EXTENSION MAXIMA DE LOS CORREDORES VIALES SUBURBANOS DE LOS MUNICIPIOS DEL DEPARTAMENTO DEL QUINDIO"** y en el caso de estudio por tratarse de un predio suburbano tal y como lo indica el concepto sobre uso de suelos No.0587 de fecha 18 de marzo del año 2021, el cual fue expedido por el Subsecretario de Ordenamiento Territorial

**"POR MEDIO DEL CUAL SE RESUELVE UN RECURSO DE REPOSICION
INTERPUESTO EN CONTRA DE LA RESOLUCION 002424 DEL VEINTITRES (23)
DE NOVIEMBRE DE 2021"**

Expediente 5405-2021

Desarrollo Urbano y Rural del municipio de Calarcá (Q), quien es la autoridad competente para tratar y definir estos aspectos.

De igual forma y con respecto a las densidades mínimos de vivienda unifamiliar para el Municipio de Calarcá (Q), se indicó a través de la resolución 720 de 2010 que Para vivienda campestre no podrá ser mayor a 4 viviendas/Ha neta (Lotes de 2500 metros cuadrados), condiciones que no se cumplen en este predio objeto de solicitud, toda vez que el lote producto de parcelación tiene un área de 1.242 m2.

En igual sentido, las resoluciones 1774 del 19 de junio DE 2018 *"POR MEDIO DE LA CUAL SE ADOPTA EL DOCUMENTO PARA LA DEFINICION DE LA EXTENSION MAXIMA DE LOS CORREDORES VIALES SUBURBANOS DE LOS MUNICIPIOS DEL DEPARTAMENTO DEL QUINDIO"* y la Resolución 3088 del 10 de octubre de 2018, expedidas por la Corporación Autónoma Regional del Quindío C.R.Q en las cuales se regula la definición de la extensión máxima de los corredores viales suburbanos de los municipios del Departamento del Quindío, y en las cuales se contempla lo siguiente respecto a las densidades para vivienda suburbana:

"Se entiende por densidad máxima de vivienda suburbana, el número de viviendas por unidad de área bruta, medida en hectáreas.

- *Para vivienda campestre no podrá ser mayor a 4 viviendas/Ha neta (Lotes de 2500 metros cuadrados). Se entiende como área neta la resultante de descontar del área bruta, áreas para la localización de infraestructura para el sistema principal y de transporte, las redes primarias de servicios públicos y las áreas de conservación y protección de los recursos naturales y paisajísticos; el predio no podrá ser inferior a 2 hectáreas (Unidad Mínima de Actuación) y no menos de 70% del área del proyecto deberá quedar en vegetación nativa."*

En ese orden de ideas, conforme al instrumento de planificación territorial del municipio de Calarcá (Q) encontramos que se determina una densidad de *10 viviendas por Ha*, y conforme al área licenciada para el proyecto, encontramos que las densidades riñen con las contenidas en las determinantes ambientales.

Que según lo observado en el SIG Quindío, se evidenció que el predio **1) LOTE DE TERRENO # 39 "EL TESORO CAMPESTRE"** ubicado en la Vereda **LA ZULIA** del Municipio de **CALARCA (Q)**, identificado con matrícula inmobiliaria número **282-43780**, se encuentra ubicado dentro de la **Reserva Forestal Central con zonificación Ley 2a**, según la Resolución 1922 del 27 de diciembre del año 2013 *"Por la cual se adopta la zonificación y el ordenamiento de la Reserva Forestal Central, establecida en la Ley 2ª de 1959 y se toman otras determinaciones"*, tal y como quedo consignado en el concepto técnico emitido por el ingeniero ambiental.



**RESOLUCION No.
ARMENIA QUINDIO,**

001095

19 ABR 2022

**"POR MEDIO DEL CUAL SE RESUELVE UN RECURSO DE REPOSICION
INTERPUESTO EN CONTRA DE LA RESOLUCION 002424 DEL VEINTITRES (23)
DE NOVIEMBRE DE 2021"**

Expediente 5405-2021

Que dentro de Resolución 1922 del 27 de diciembre del año 2013 "Por la cual se adopta la zonificación y el ordenamiento de la Reserva Forestal Central, establecida en la Ley 2ª de 1959 y se toman otras determinaciones" podemos encontrar cuales son las actividades permitidas que se pueden desarrollar dentro de este tipo de zona es decir TIPO A y que para este caso en particular como lo es la vivienda campestre -cabañas- estructuras, no se encuentra contemplada dentro del mismo, por lo que se encuentra pertinente citar a continuación:

"ARTÍCULO 2º. TIPOS DE ZONAS. La Zonificación de las áreas de la Reserva Forestal Central de que trata el artículo precedente, se efectuará de conformidad con los siguientes tipos de zonas:

Zona Tipo A: zonas que garantizan el mantenimiento de los procesos ecológicos básicos necesarios para asegurar la oferta de servicios eco sistémicos, relacionados principalmente con la regulación hídrica y climática; la asimilación de contaminantes del aire y del agua; la formación y protección del suelo; la protección de paisajes singulares Y de patrimonio cultural; y el soporte a la diversidad biológica.

PARAGRAFO 1º: en todas las zonas antes mencionadas se podrán adelantar procesos de sustracción de conformidad con la normatividad vigente para cada caso.

Que, al considerarse suelo de protección, corresponde a la existencia de determinantes ambientales establecidas por la Corporación Autónoma Regional del Quindío C.R.Q., adoptado por la Resolución número 720 de 2010, constituyéndose así en normas de superior jerarquía, esto de conformidad con el artículo 10 de la ley 388 de 1997 y el artículo 42 de la 3930 de 2010 (modificado por el Decreto 1076 de 2015) parágrafo 1º:

"Parágrafo 1º. En todo caso cuando no exista compatibilidad entre los usos del suelo y las determinantes ambientales establecidas por la autoridad ambiental competente para el Ordenamiento Territorial, estas últimas de acuerdo con el artículo 10 de la Ley 388 de 1997 o la norma que lo modifique, adicione o sustituya, prevalecerán sobre las primeras".

Que mediante la Resolución No. 1738 del 01 de septiembre del año 2020, la Subdirección de Regulación y Control Ambiental de la Corporación Autónoma Regional del Quindío, C.R.Q., **NEGO EL PERMISO DE VERTIMIENTO DE AGUAS RESIDUALES DOMESTICAS** mediante radicado N° 10435-2017 para el predio denominado LOTE LA ZULIA en el que se pretendía desarrollar un proyecto denominado TESORO CAMPESTRE con una cabida aproximada de 76 hectáreas y conforme a los análisis efectuados a la solicitud de permiso de vertimiento, se evidenció que el predio LOTE LA ZULIA ubicado en el municipio de Calarcá Q., se encontraba en aproximadamente un 96% de su área dentro de la Reserva Forestal Central establecida a través de la Ley 2da de 1959, siendo claro que el objetivo principal de la reserva Forestal Central, es el desarrollo de la economía forestal y la protección de los suelos siendo incompatible la actividad que se pretendía

**"POR MEDIO DEL CUAL SE RESUELVE UN RECURSO DE REPOSICION
INTERPUESTO EN CONTRA DE LA RESOLUCION 002424 DEL VEINTITRES (23)
DE NOVIEMBRE DE 2021"**

Expediente 5405-2021

desarrollar la cual denominan TESORO CAMPESTRE, siendo tanta la importancia de esta llamada Reserva Forestal Central, que de conformidad con la Ley 388 de 1997 establece que las disposiciones que reglamenten su uso y funcionamiento son consideradas normas de superior jerarquía y deben ser tenidas en cuenta por los municipios y distritos en la elaboración y adopción de sus planes de ordenamiento territorial y en consecuencia no pueden ser desconocidas, contrariadas o modificadas.

En igual sentido, el artículo séptimo de la Resolución 1922 del 2013 *"Por la cual se adopta la zonificación y el ordenamiento de la Reserva Forestal Central, establecida en la Ley 2da de 1959 y se toman otras determinaciones"*. Establece:

"ARTICULO 7º - Determinante Ambiental. *La Reserva Forestal es una determinante ambiental y por lo tanto norma de superior jerarquía que no puede ser desconocida, contrariada o modificada en los Planes de Ordenamiento Territorial de los municipios y distritos, de acuerdo con la Constitución y la Ley. Dentro de los procesos de revisión y ajustes y/o modificación de los Planes de Ordenamiento Territorial de los municipios o distritos, las Autoridades Ambientales Regionales deberán tener en consideración la Zonificación y ordenamiento de la Reserva forestal que se acogen por medio de la presente resolución."*

Teniendo en cuenta el anterior precepto normativo, por ser una norma de carácter general y una disposición imperativa al clasificar que la Reserva Forestal Central es una determinante ambiental, esta Corporación no podía entrar a desconocerla, ahora bien, en su momento se informo que existen unos trámites de sustracción los cuales deben ser presentados ante el Ministerio de Ambiente, quienes de acuerdo a sus competencias podrán autorizar o negar las mismas en razón a su destinación, pero esto, es tema única y exclusivamente del Ministerio y no de la CORPORACION AUTONOMA REGIONAL DEL QUINDIO, de igual forma, se evidenció en los documentos aportados inicialmente para el trámite de permiso de vertimiento con Radicado No. 10435-2017 para el predio lote la zulia que la parte solicitante radico en el mes de julio de 2020 solicitud de sustracción ante la entidad competente; por tanto el trámite para obtener el permiso de vertimiento para el LOTE LA ZULIA donde se pretende llevar a cabo la construcción de un Condominio Campestre, la Subdirección encontró que no era procedente otorgar el permiso por contar el predio con una determinante ambiental.

Sin embargo, es pertinente aclarar que el predio denominado **LOTE DE TERRENO LA ZULIA- LOTE N°1**, para el desarrollo del "Proyecto inmobiliarios EL TESORO CAMPESTRE, en el municipio de Calarcá Quindío, cuenta con la **Resolución 0243 del 11 de marzo de 2021 "POR MEDIO DE LA CUAL SE SUSTRAE DE MANERA DEFINITIVA UN AREA DE LA RESERVA FORESTAL CENTRAL, ESTABLECIDA POR LA LEY SEGUNDA DE 1959, Y SE TOMAN OTRAS DETERMINACIONES, EN EL MARCO DEL EXPEDIENTE SRF542"**, expedida por el Ministerio de Ambiente y Desarrollo Sostenible.





RESOLUCION No.
ARMENIA QUINDIO,

001095

19 ABR 2022

**"POR MEDIO DEL CUAL SE RESUELVE UN RECURSO DE REPOSICION
INTERPUESTO EN CONTRA DE LA RESOLUCION 002424 DEL VEINTITRES (23)
DE NOVIEMBRE DE 2021"**

Expediente 5405-2021

Así las cosas, el predio cuenta con un acto administrativo mediante el cual se efectuó la sustracción definitiva de 11 hectáreas de la Reserva Forestal Central establecida en la Ley 2ª de 1959 del predio denominado Lote de terreno la Zulía - Lote No. 1 para el desarrollo del "Proyecto inmobiliario El Tesoro Campestre" en el municipio de Calarcá Quindío, tal y como lo contempla el artículo 1 de la resolución 0243 del 11 de marzo de 2021 expedida por el Ministerio de Ambiente y Desarrollo Sostenible que esta autoridad ambiental no puede desconocer, no obstante, el predio objeto de estudio actualmente no cumple con la normatividad incorporada como determinante ambiental en la Resolución 720 de 2010, emanada de la Dirección General de la Corporación Autónoma Regional del Quindío C.R.Q., toda vez que cuenta con **un área de 1.242 metros cuadrados, densidad que no cumple con lo establecido para predios ubicados en suelo suburbano.**

Es necesario resaltar que la Subdirección de Regulación y Control Ambiental de la CRQ MEDIANTE COMUNICADO INTERNO No 0535 del 22 de diciembre de 2017 solicitó a la oficina Asesora de planeación, análisis de determinantes ambientales para el proyecto Tesoro Campestre (62 lotes) Vereda la Zulía del municipio de Calarcá.

Que mediante comunicado interno OAP No 0535-2017 La oficina Asesora de Planeación en respuesta a la solicitud presentada por esta Subdirección, efectuó también pronunciamiento frente al proyecto el Tesoro Campestre en relación con las determinantes ambientales en las que indica las densidades tal y como se hace mención a continuación:

"La construcción de 62 viviendas campestres de aproximadamente 1.000 m2, con dos zonas comunes de 6.740 m2 y 1891 m2. Esta densidad en la construcción de vivienda campestre NO CUMPLE con la determinante establecida por la Corporación Autónoma Regional del Quindío en cumplimiento del artículo 31 numeral de la ley 99 de 1993, donde determina que las Corporaciones Autónomas Regionales son competentes para determinar la densidad máxima de construcción de vivienda en suelo suburbano, por lo cual la Corporación Autónoma Regional del Quindío mediante Resolución 720 de 2010, por medio de la cual se expiden las Determinantes Ambientales para el Ordenamiento Territorial de los Municipios del Quindío, estableció para todos los municipios del departamento la densidad máxima de construcción en suelos suburbanos, dice texto:

"(...) no podrá ser mayor a 4 viviendas/Ha neta", entendiendo como área neta la resultante de descontar del área bruta, áreas para la localización de infraestructura para el sistema principal y de transporte, las redes primarias de servicios públicos y las áreas de conservación y protección de recursos naturales y paisajísticos".

*Esta determinante ambiental definida por la Corporación Autónoma Regional del Quindío es de superior jerarquía a la establecida en el Acuerdo 014 de 2009, razón por lo cual **en caso que el proyecto de parcelación fuera viable**, el Municipio de Calarcá debe acatarla desde el momento de su promulgación para la evaluación de la solicitud de*

**"POR MEDIO DEL CUAL SE RESUELVE UN RECURSO DE REPOSICION
INTERPUESTO EN CONTRA DE LA RESOLUCION 002424 DEL VEINTITRES (23)
DE NOVIEMBRE DE 2021"**

Expediente 5405-2021

licencias de parcelación y la Subdirección de Regulación y Control Ambiental para aprobar el número total de sistemas de tratamiento de aguas residuales.

*Adicionalmente, la misma ley 99 de 1993 en su artículo 31 numeral 31, determina que "no menos del 70% del área a desarrollar en dichos en dichos proyectos se destinará a la conservación de la vegetación nativa existente", esto indica que el suelo suburbano por ser un uso en el suelo rural, **un proyecto de parcelación de vivienda campestre cuando es viable** debe proteger el paisaje, tal como lo establece el principio fundante de la política ambiental del artículo 1 numeral 8 de la citada ley: "8 paisaje por ser patrimonio común deberá ser protegido".*

*Finalmente y en **caso que el proyecto de parcelación** fuera viable será necesario que la Alcaldía de Calarcá a través de su dependencia de Planeación, verificará diara constancia si el tramo del corredor vial sobre el cual se localiza el proyecto, cumple con determinado en el Artículo 34° que define lo que es un suelo suburbano. ..."*

De igual forma la oficina Asesora Jurídica de Planeación de La Corporación CRQ con su equipo de profesionales, reitera en concepto del día 16 de septiembre del año 2021 sobre las Determinantes Ambientales y Ordenamiento Territorial del Proyecto Tesoro Campestre y que esta Subdirección se acoge a lo expresado por esta oficina, en el que indica dentro de las conclusiones generales, las densidades permitidas en suelo suburbano así:

Que el día 16 de septiembre del año 2021 el Jefe de la Oficina Asesora Jurídica de Planeación de la Corporación Autónoma Regional del Quindío, emitió concepto sobre Determinantes Ambientales y Ordenamiento Territorial del Proyecto Tesoro Campestre en el que indica entre otros aspectos, que en el predio EL TESORO ubicado en la vereda LA ZULIA, existen varios lotes que se encuentran dentro de zona de influencia por nacimientos, y drenajes, siendo pertinente traer apartes del mismo dado que tiene relación con determinantes ambientales adoptadas mediante la precitada Resolución 720 de 2010 expedida por esta autoridad ambiental mediante la cual fija las determinantes para todos los municipios del Departamento del Quindío.

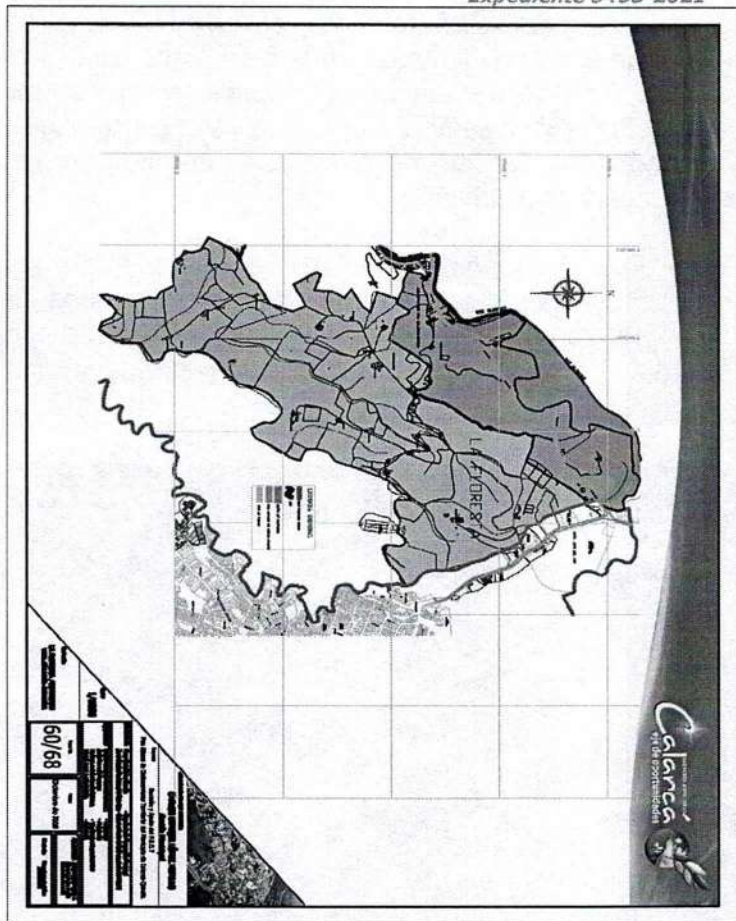
"(...)

**COTEJOS CARTOGRÁFICOS PROYECTO TESORO CAMPESTRE, SEGÚN
DETERMINANTES AMBIENTALES Y EL ORDENAMIENTO TERRITORIAL:**

1. Implantación suelo suburbano.

**"POR MEDIO DEL CUAL SE RESUELVE UN RECURSO DE REPOSICION
INTERPUESTO EN CONTRA DE LA RESOLUCION 002424 DEL VEINTITRES (23)
DE NOVIEMBRE DE 2021"**

Expediente 5405-2021



4. Determinantes Ambientales Nacimientos de Agua:

4.1. Antecedentes

- Visita técnica realizada el día 23 de junio de 2021 consignada en el acta No 46457, a través de la cual se recolecta información de carácter ambiental sobre el predio La Zulia, localizado en la vereda La Floresta, zona rural del municipio de Calarcá.
- Mediante correo electrónico el señor Cristian Cerón enviado el día 30/06/2021 anexa levantamiento topográfico "MT 01" del 02/07/2019, elaborado por Intecnova Constructora; relacionado con el proyecto "Conjunto residencial Tesoro Campestre.

4.2. Descripción de la actividad

El día 23 de junio del 2021, Equipo técnico de la Corporación Autónoma Regional del Quindío, realizó visita técnica al predio denominado La Zulia, identificado con código predial nacional No. 631300001000000030124000000000, con el fin de verificar las posibles determinantes ambientales con las que cuenta el predio, en especial las

**"POR MEDIO DEL CUAL SE RESUELVE UN RECURSO DE REPOSICION
INTERPUESTO EN CONTRA DE LA RESOLUCION 002424 DEL VEINTITRES (23)
DE NOVIEMBRE DE 2021"**

Expediente 5405-2021

relacionadas con la localización de fuentes hídricas superficiales que afectarían el uso de dicho suelo.

En primera medida, es preciso indicar, que previamente a la visita técnica realizada, se desarrolló un trabajo de revisión de la cartografía oficial contenida en el Sistema de Información Geográfico-SIG QUINDÍO, con el fin de identificar en la capa correspondiente a drenajes Sencillos (escala 1:10.000), posibles zonas que pudiesen presentar afloramientos y/o nacimientos, y fuentes hídricas superficiales, que pudiesen causar algún tipo de afectación al uso del suelo, esta información, se constituye como insumo principal para recorrido realizado en los predios citados previamente.

El recorrido se inicia sobre el sector Este del predio (**WP-310**), en las coordenadas Latitud: 4° 32' 27.1"N Longitud: -75° 39' 15.0"W, punto que, de acuerdo con la capa de drenajes sencillos (SIG Quindío), se encuentra afloramiento, sin embargo, de acuerdo con las condiciones observadas en campo este punto se encuentra localizado sobre plantación de café y no se observa presencia de agua.



Figura 1. Afloramiento SIG sin presencia de agua



Figura 2. Condiciones afloramiento SIG

**"POR MEDIO DEL CUAL SE RESUELVE UN RECURSO DE REPOSICION
INTERPUESTO EN CONTRA DE LA RESOLUCION 002424 DEL VEINTITRES (23)
DE NOVIEMBRE DE 2021"**

Expediente 5405-2021



Figura 3. Cultivo de café

El recorrido continúa hacia las coordenadas Latitud: 4° 32' 15.9"N Longitud: -75° 39' 14.9"W (**WP-311**), lugar en el cual se encuentra el inicio de sembrado denominado comúnmente "Platanilla", posteriormente, en las coordenadas Latitud: 4°32'14.8"N Longitud: -75°39'15.4"W se evidencia nacimiento y/o afloramiento de agua (**WP-312**), y posterior conformación de cauce, tomando punto de control (**WP-313**) este último en las coordenadas Latitud: 4° 32' 14.2"N Longitud: -75° 39' 15.9"W



Figura 4. Sector con afloramiento de agua



Figura 5. Punto de control afloramiento

**"POR MEDIO DEL CUAL SE RESUELVE UN RECURSO DE REPOSICION
INTERPUESTO EN CONTRA DE LA RESOLUCION 002424 DEL VEINTITRES (23)
DE NOVIEMBRE DE 2021"**

Expediente 5405-2021

De acuerdo con la información recolectada previamente a través del SIG, se procede a localizar punto que demarca nacimiento de agua, localizado hacia el NE del área (**WP-314**), iniciando sobre las coordenadas Latitud: $4^{\circ} 32' 10.0''N$ Longitud: $-75^{\circ} 39' 10.1''W$, punto en el cual según la capa de drenajes, es el inicio de un drenaje, sin embargo, durante la inspección en campo no se evidenció afloramiento y/o presencia de fuente hídrica. Posteriormente se continuó descenso en función de la pendiente hasta llegar al **WP-315** localizado en las coordenadas Latitud: $4^{\circ} 32' 11.10''N$ Longitud: $-75^{\circ} 39' 17.0''W$, donde se evidencia estructura en concreto.



Figura 6. Afloramiento SIG sin presencia de agua



Figura 7. Estructura en concreto

El recorrido continúa en dirección de la pendiente, en donde se evidencia nacimiento y/o afloramiento de agua (**WP-316**) sobre las coordenadas Latitud: $4^{\circ}32'11.1''N$ Longitud: $-75^{\circ}39'17.0''W$, de allí se toma punto de control con el objetivo de identificar la conformación de cauce permanente (**WP-317**) en las coordenadas Latitud: $4^{\circ}32'11.3''N$ Longitud: $-75^{\circ}39'18.4''W$ sitio en el cual, se identificó estructura en concreto para la recolección de agua de este afluente.



Figura 8. Afloramiento con presencia



Figura 9. Conformación de cauce

**RESOLUCION No.
ARMENIA QUINDIO,**

001095

19 ABR 2022

**"POR MEDIO DEL CUAL SE RESUELVE UN RECURSO DE REPOSICION
INTERPUESTO EN CONTRA DE LA RESOLUCION 002424 DEL VEINTITRES (23)
DE NOVIEMBRE DE 2021"**

Expediente 5405-2021

Figura 14. Afloramiento SIG-presencia
de agua, cobertura vegetal

Figura 15. Conformación de cauce



Figura 16. Dique

Adicionalmente se tomó punto de control posterior a la estructura con el objetivo de evidenciar continuidad en el cauce (**WP-323**) en las coordenadas Latitud: 4°32'2.4" N Longitud -75°39'28.2" W.




Figura 17. Dirección de cauce

Figura 18. Cauce conformado

RESOLUCION No. 001095

19 ABR 2022

ARMENIA QUINDIO,

**"POR MEDIO DEL CUAL SE RESUELVE UN RECURSO DE REPOSICION
INTERPUESTO EN CONTRA DE LA RESOLUCION 002424 DEL VEINTITRES (23)
DE NOVIEMBRE DE 2021"**

Expediente 5405-2021



Figura 12. Afloramiento con presencia de agua



Figura 13. Punto de control afloramiento

El recorrido continúa hacia el sector SW del área, donde de acuerdo con la capa de drenajes sencillo del sistema de información geográfica SIG Quindío, se localiza nacimiento, en este punto fue posible identificar cobertura asociada y conformación de cauce (**WP-321**) en las coordenadas Latitud 4°32'2.3"N Longitud -75°39'25.9"W, desde este punto, aproximadamente 12.33 metros (en sentido de la pendiente) se halló estructura en concreto (dique) (**WP-322**) en las coordenadas Latitud 4°32'2.3"N Longitud -75°39'26.3"W.



**"POR MEDIO DEL CUAL SE RESUELVE UN RECURSO DE REPOSICION
INTERPUESTO EN CONTRA DE LA RESOLUCION 002424 DEL VEINTITRES (23)
DE NOVIEMBRE DE 2021"**

Expediente 5405-2021



Figura 11. Afloramiento SIG-sin presencia de agua, inicio guadua

El recorrido continúa en el interior del guadua, donde se observa cambio en las condiciones de la pendiente del terreno y punto de afloramiento y/o nacimiento de agua (**WP-319**) en las coordenadas Latitud: 4°32'4.3"N Longitud -75°39'20.5"W, adicionalmente se toma punto de control (**WP-320**) en las coordenadas Latitud 4°32'5.1"N Longitud -75°39'21.4"W, lugar en el cual se observa conformación de cauce.

**"POR MEDIO DEL CUAL SE RESUELVE UN RECURSO DE REPOSICION
INTERPUESTO EN CONTRA DE LA RESOLUCION 002424 DEL VEINTITRES (23)
DE NOVIEMBRE DE 2021"**

Expediente 5405-2021

de agua



Figura 10. Estructura de recolección de aguas

El recorrido continúa hacia el sector SE del área, donde de acuerdo con el análisis previo del SIG Quindío y según la capa de drenajes, es el inicio de un drenaje, sin embargo, en este sitio se encuentra localizado el inicio de guadual y no se halló presencia de agua. Este sitio fue caracterizado como **WP-318** con las coordenadas Latitud: 4°32'4.6"N Longitud: -75°39'18.5"W.

RESOLUCION No.
ARMENIA QUINDIO,

001095

19 ABR 2022

**"POR MEDIO DEL CUAL SE RESUELVE UN RECURSO DE REPOSICION
INTERPUESTO EN CONTRA DE LA RESOLUCION 002424 DEL VEINTITRES (23)
DE NOVIEMBRE DE 2021"**

Expediente 5405-2021

Figura 21. Estructura (Box Culvert)

Localización de los puntos georreferenciados en campo (23/06/2021)

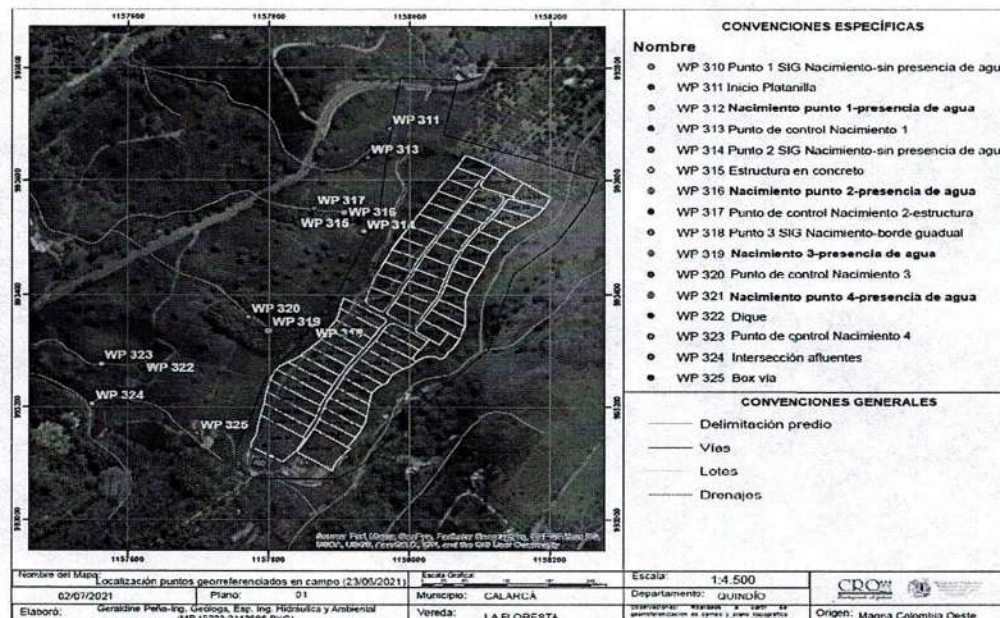


Figura 22. Localización de puntos georreferenciados en campo

La

Figura 22 indica los puntos que fueron georreferenciados en campo, durante el desarrollo del recorrido realizado el 23/06/2021 y los cuales quedaron consignados en el acta de visita No. 46457.



RESOLUCION No. 001095 19 ABR 2022
ARMENIA QUINDIO,

**"POR MEDIO DEL CUAL SE RESUELVE UN RECURSO DE REPOSICION
INTERPUESTO EN CONTRA DE LA RESOLUCION 002424 DEL VEINTITRES (23)
DE NOVIEMBRE DE 2021"**

Expediente 5405-2021

Desde el punto caracterizado como WP-323 aproximadamente 71 mts en sentido sur, se localiza punto de intersección de dos afluentes (WP-324) en las coordenadas Latitud 4°32'00.12"N Longitud -75°39'28.6"W.



Figura 19. Intersección de afluentes



Figura 20. Afluentes plenamente conformados

Por último, se georreferencia estructura en concreto (box culvert) localizada (**WP-325**) en las coordenadas 4°31'58.4"N Longitud -75°39'23.8"W, aproximadamente 156 metros, en sentido SE del punto anterior.





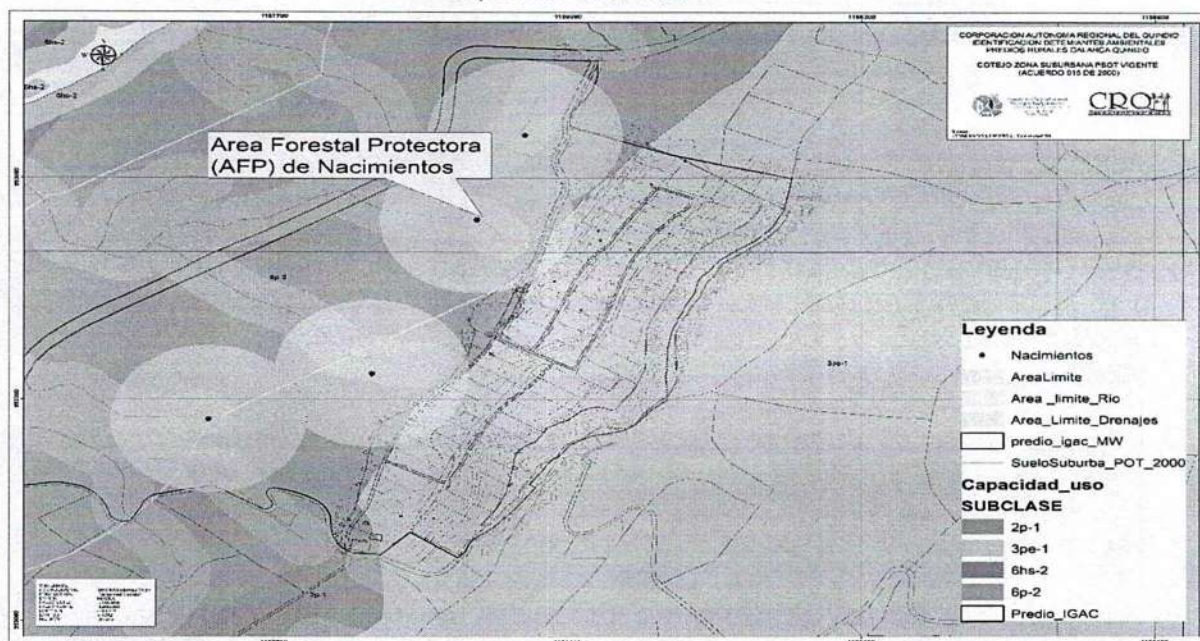
**RESOLUCION No.
ARMENIA QUINDIO,**

001095

19 ABR 2022

**"POR MEDIO DEL CUAL SE RESUELVE UN RECURSO DE REPOSICION
INTERPUESTO EN CONTRA DE LA RESOLUCION 002424 DEL VEINTITRES (23)
DE NOVIEMBRE DE 2021"**

Expediente 5405-2021



4.3. Determinantes Ambientales Drenajes, implantación Proyecto Tesoro Campestre.

4.3.1. PENDIENTES

La pendiente de un terreno se relaciona con la morfología y dinámica de todas las formas del relieve; todas ellas tienen un umbral límite que las clasifica o jerarquiza de acuerdo con su geometría; es decir, la pendiente constituye un factor que favorece la delimitación de los procesos y los tipos de formas que se encuentran en el terreno.

En este caso Para la elaboración del mapa de pendientes deberán utilizarse los rangos de pendientes propuestos por el Instituto Geográfico Agustín Codazzi -IGAC que se describen a continuación:

Tabla 1. Rangos de pendientes. (MADS, 2014)

Rangos de Pendientes (Fuente: IGAC, 2013.)			
SÍMBOLO	GRADIENTE %	DESCRIPCIÓN	Grados
a	0 - 3	Plano	0 - 1,72
b	3 - 7	Ligeramente inclinado	1,72 - 4,00
c	7 - 12	Moderadamente inclinado	4,00 - 6,84
d	12 - 25	Fuertemente inclinado	6,84 - 14,04

**"POR MEDIO DEL CUAL SE RESUELVE UN RECURSO DE REPOSICION
INTERPUESTO EN CONTRA DE LA RESOLUCION 002424 DEL VEINTITRES (23)
DE NOVIEMBRE DE 2021"**

Expediente 5405-2021

e	25 - 50	Ligeramente escarpado	14,04 - 26,57
f	50 - 75	Moderadamente escarpado	26,57 - 36,87
g	> 75	Fuertemente escarpado	> 36,87

Adicionalmente, el Acuerdo No. 015 del 31/10/2000 "POR EL CUAL SE ADOPTA EL PLAN BÁSICO DE ORDENAMIENTO TERRITORIAL DEL MUNICIPIO DE CALARCÁ PARA EL PERIODO COMPRENDIDO ENTRE LOS AÑOS 2000 Y 2009, SE DEFINEN LOS USOS DEL SUELO PARA LAS DIFERENTES ZONAS DE LAS ÁREAS RURAL Y URBANA, SE ESTABLECEN LAS REGLAMENTACIONES URBANÍSTICAS CORRESPONDIENTES Y SE FORMULAN LOS PLANES PARCIALES Y COMPLEMENTARIOS PARA EL DESARROLLO TERRITORIAL DEL MUNICIPIO" establece en el artículo 29, numeral 3 - f:

... () f. Las áreas de pendiente o suelos donde la topografía irregular presente pendientes superiores al 30% no podrán urbanizarse y serán conservadas y protegidas... ()

Así mismo el artículo 37 dispone:

ARTÍCULO 37.- RETIRO DE QUIEBRES DE TALUD: Establézcase un retiro de diez (10) metros a partir de la corona o de la base del talud, en el cual se restringen las construcciones.

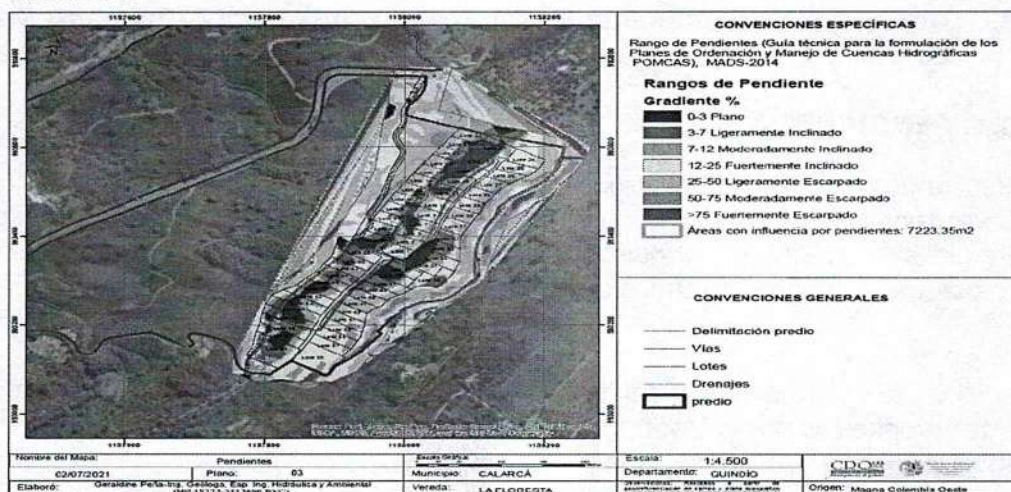


Figura 23. Mapa de pendientes

Tal y como se ilustra en la

Figura 23, actualmente existen 4 zonas con un área total correspondiente a 7223.357 m² que poseen pendientes mayores a los 36,87° (cuyo gradiente se encuentra entre los 50% a >75%) y que corresponde a terreno moderadamente a fuertemente escarpado,

RESOLUCION No.
ARMENIA QUINDIO,

001095

19 ABR 2022

**"POR MEDIO DEL CUAL SE RESUELVE UN RECURSO DE REPOSICION
INTERPUESTO EN CONTRA DE LA RESOLUCION 002424 DEL VEINTITRES (23)
DE NOVIEMBRE DE 2021"**

Expediente 5405-2021

puntualmente estas zonas podrían estar afectando parcialmente los lotes: 6, 8, 10, 12, 14, 16, 18, 20, 21, 26, 27, 28, 29, 30, 31 y 32.

4.3.2. ÁREAS DE PROTECCIÓN Y CONSERVACIÓN HÍDRICA (ÁREAS DE INFLUENCIA): de acuerdo con la normativa vigente Decreto 1076 de 2015, en su Artículo 2.2.1.1.17.6 *Áreas forestales protectoras y entre las cuales se considera, las enunciadas en el literal e) las áreas que se determinen como de influencia sobre cabeceras y nacimiento de los ríos y quebradas, sean estos permanentes o no. Y lo complementa con lo definido en el Artículo 2.2.1.1.18.2 Protección y conservación de los bosques, e indica lo que se entiende por áreas forestales protectoras:*

- Los nacimientos de fuentes de aguas en una extensión por lo menos de 100 metros a la redonda, medidos a partir de su periferia.*
- Una faja no inferior a 30metros de ancha, paralela a las líneas de mareas máximas, a cada lado de los cauces de los ríos, quebradas y arroyos, sean permanentes o no, y alrededor de los lagos o depósitos de agua.*
- Los terrenos con pendientes superiores al 100% (45°)*




Figura 24. Zonas de protección y conservación hídrica.

De acuerdo con la información recolectada durante la visita técnica realizada al predio denominado LA ZULIA, fue posible identificar 4 afloramientos y/o nacimientos de fuentes

**"POR MEDIO DEL CUAL SE RESUELVE UN RECURSO DE REPOSICION
INTERPUESTO EN CONTRA DE LA RESOLUCION 002424 DEL VEINTITRES (23)
DE NOVIEMBRE DE 2021"**

Expediente 5405-2021

hídricas superficiales, y que posteriormente conforman un cauce con película de aguas, ubicadas dentro del mencionado predio, los cuales generan limitaciones al uso del suelo y pueden afectar el desarrollo de las actividades que se pretendan ejecutar dentro del predio evaluado.

Cabe recordar, que, según lo estipulado en la Normatividad ambiental colombiana frente a las limitantes por Franjas Forestales protectoras, las cuales se encuentran inmersas en el artículo 2.2.1.1.18.2 del Decreto 1076 de 2015, por tratarse de un nacimiento de Agua, deberán respetarse como mínimo una franja de 100 metros a la redonda del punto determinado como nacimiento y posteriormente unas franjas de 30 metros a cada lado de la fuente hídrica en suelos rurales.

Es así como en la **Figura 24.** se ubican espacialmente los puntos inspeccionados en las diferentes coordenadas capturadas en campo, siendo pertinente destacar que solo en el **WP-312** (Latitud: 4° 32' 14.8"N Longitud: -75° 39' 15.4"W), **WP-316** (Latitud: 4° 32' 11.1"N Longitud: -75° 39' 17.0"W), **WP-319** (Latitud: 4° 32' 4.3"N Longitud: -75° 39' 20.5"W) y **WP-321** (Latitud: 4° 32' 2.3"N Longitud: -75° 39' 25.9"W) se evidencian los puntos de nacimiento y/o afloramiento, adicionalmente se evidencian las zonas forestales protectoras de los mismos.

En este sentido, los lotes que se encuentran siendo afectados por este componente son:

Tabla 2. Áreas de lotes que se encuentran dentro de zona de influencia por nacimientos

Lote	Área (m²)
lote 40	60.4808
lote 42	217.603
lote 44	436.209
lote 46	599.339
lote 48	709.292
lote 50	786.821
lote 52	819.223
lote 54	651.952
lote 56	147.333
lote 14	17.6895
lote 12	155.102
lote 10	190.462
lote 8	56.3835
Total	4793.45m²

Protegiendo el futuro



**"POR MEDIO DEL CUAL SE RESUELVE UN RECURSO DE REPOSICION
INTERPUESTO EN CONTRA DE LA RESOLUCION 002424 DEL VEINTITRES (23)
DE NOVIEMBRE DE 2021"**

Expediente 5405-2021

Así mismo, se identificó que existen algunos lotes que se encuentran parcialmente dentro de las zonas de influencia por drenajes, cuya área corresponde a 1817.40m², así:

Tabla 3. Áreas de lotes que se encuentran dentro de zona de influencia por drenajes

Lote	Área (m ²)
Lote 24	152.915
lote 25	137.866
lote 26	166.462
lote 27	154.097
lote 28	219.673
lote 29	203.308
lote 30	161.823
lote 31	140.789
lote 32	160.247
lote 33	206.395
lote 34	113.826
Total	1817.40

(...)"

Finalmente el Jefe de la Oficina Asesora Jurídica de Planeación de la Corporación Autónoma Regional del Quindío junto con otros profesionales, en su concepto del día 16 de septiembre del año 2021, se pronuncia sobre las Determinantes Ambientales y Ordenamiento Territorial para el Proyecto Tesoro Campestre mediante el cual concluye y recomienda lo siguiente:

"(...)

4.3.3. CONCLUSIONES Y RECOMENDACIONES COMPONENTE TÉCNICO

El señor Cristian Cerón enviado el día 30/06/2021 anexa levantamiento topográfico "MT 01" del 02/07/2019, elaborado por Intecnova Constructora. Esta sirvió de base para la generación del mapa de pendientes del terreno a partir de la digitalización de las curvas de nivel y asignación del valor de las cotas presentes en el plano digital.

Tal y como se ilustra en la

Figura 23, actualmente existen 4 zonas con un área total correspondiente a 7223.357 m² que poseen pendientes mayores a los 36.87° (cuyo gradiente se encuentra entre los 50% a >75%) y que corresponde a terreno moderadamente a fuertemente escarpado, puntualmente estas zonas podrían estar afectando parcialmente los lotes: 6, 8, 10, 12, 14, 16, 18, 20, 21, 26, 27, 28, 29, 30, 31 y 32.

**"POR MEDIO DEL CUAL SE RESUELVE UN RECURSO DE REPOSICION
INTERPUESTO EN CONTRA DE LA RESOLUCION 002424 DEL VEINTITRES (23)
DE NOVIEMBRE DE 2021"**

Expediente 5405-2021

De acuerdo con la información recolectada durante la visita técnica realizada al predio denominado LA ZULIA, fue posible identificar 4 afloramientos y/o nacimientos de fuentes hídricas superficiales, y que posteriormente conforman un cauce con película de aguas, ubicadas dentro del mencionado predio, los cuales generan limitaciones al uso del suelo y pueden afectar el desarrollo de las actividades que se pretendan ejecutar dentro del predio evaluado.

El área de los lotes que se encuentra siendo comprometida con relación a las zonas de influencia por áreas de protección y conservación, puntualmente por nacimientos corresponde a 4793.45m² (Tabla 3).

*Se identificó que existen algunos lotes que se encuentran parcialmente dentro de las zonas de influencia por drenajes, cuya área corresponde a 1817.40m² (Tabla 4)
Los puntos georreferenciados en campo fueron capturados por medio del uso de GPS Garmin Etrex 30x.*

Es claro que dentro de la implantación del proyecto existe conflicto con drenaje natural ronda hídrica en el costado nor - occidental del proyecto, donde el reloteo se sobrepone al drenaje natural existente.

Según lo expuesto técnicamente y los cotejos cartográficos se encontró que el proyecto con su urbanismo y parcelación se encontró que en algunos lotes se traslapan parcialmente con la Determinante Ambiental, Nacimientos de Agua.

5. JURISPRUDENCIA DEL TRIBUNAL ADMINISTRATIVO DEL QUINDÍO EN ASUNTOS RELACIONADOS A PERMISOS DE VERTIMIENTOS.

En estudio de un caso similar, respecto a una negación de un permiso de vertimientos para el proyecto La Fontana, ubicado en el municipio de Circasia (Q), el tribunal en sentencia No. 001-2021-035 del (21) de marzo del 2021, se manifestó respecto al proceder de la autoridad ambiental, en estudio de las determinantes ambientales, en especial, lo referente a las densidades contenidas en la resolución 720 de 2010; situación sobre la cual se advierte un conflicto en el expediente en estudio, tanto desde el ordenamiento, como en la licencia allegada.

En conclusión, las razones que respaldan la decisión contenida en la Resolución 308 de 2019 no denotan una violación al debido proceso en tanto la referencia que la autoridad ambiental hizo sobre las licencias urbanísticas otorgadas a la Sociedad Top Flight tuvo lugar ante la imperiosa necesidad de establecer el cumplimiento de las políticas de conservación del medio ambiente, encontrando que el predio no satisface lo establecido en la Resolución 720 de 2010 expedida por la misma autoridad ambiental para fijar las determinantes de todos los municipios del Departamento del Quindío, concretamente en lo relacionado con las densidades máximas de vivienda suburbana. Igualmente no se puede pasar por alto que la revisión que la CRQ efectuó sobre la vigencia de las licencias, tenía



**RESOLUCION No.
ARMENIA QUINDIO,**

001095

19 ABR 2022

**"POR MEDIO DEL CUAL SE RESUELVE UN RECURSO DE REPOSICION
INTERPUESTO EN CONTRA DE LA RESOLUCION 002424 DEL VEINTITRES (23)
DE NOVIEMBRE DE 2021"**

Expediente 5405-2021

como objeto establecer la incidencia frente a la declaratoria del área protegida como Distrito de Conservación de Suelos Barbas Bremen y que la llevó a concluir la inexistencia de una situación consolidada.

De lo expuesto no logra advertir la Sala que la autoridad ambiental con la expedición del acto se hubiese arrogado la función de hacer un juicio de legalidad sobre las licencias, en los términos argüidos por la parte actora, porque aunque identificó una posible transgresión de la normatividad ambiental, su decisión en nada afectó las habilitaciones dadas por el municipio de Circasia y en este sentido lo que dispuso fue remitir la decisión al ente territorial, a la Procuraduría Provincial para asuntos Ambientales y a su propia oficina jurídica para que desplegaran las actuaciones respectivas acorde con sus competencias.

6. EXPEDICIÓN DE LICENCIAS DE PARCELACIÓN.

Como ha sostenido la Corporación Autónoma Regional del Quindío - C.R.Q. en diferentes espacios del orden administrativo y judicial, en virtud de la ley 99 de 1993, no es competente la entidad para hacer control de legalidad frente a los actos administrativos expedidos por Curadores Urbanos o Autoridades Municipales en ejercicio de actuaciones urbanísticas, siendo los únicos legitimados para tal fin, los Jueces de la República.

De ese modo, no se realizarán análisis frente a la expedición y contenido de las mismas, máxime cuando las mismas se encuentran ejecutadas, y no se conoce de declaración de nulidad o suspensión por parte de la jurisdicción contencioso – administrativa; por lo cual, las mismas se presumen legales, situación respetada por la entidad.

7. DOCUMENTOS PARA LA EXPEDICIÓN DE LICENCIA DE PARCELACIÓN.

Tal cual se refirió en el acápite anterior, la Corporación no tiene competencia jurisdiccional ni funcional para realizar control legal a las licencias que expiden los curadores urbanos o los municipios en el ejercicio de las actuaciones urbanísticas.

Sin embargo, debe analizarse el contexto bajo el cual se expide la licencia de parcelación, toda vez que conforme a lo dispuesto en el decreto 1077 de 2015 y en la resolución 462 de 2017, el requisito de permiso de vertimiento y/o permiso ambiental, debe acreditarse en el trámite de dicha autorización.

Al respecto, el numeral 3, del artículo 3 de la resolución 462 de 2017 indica:

Artículo 3. Documentos adicionales para la licencia de parcelación. Cuando se trate de licencia de parcelación, además de los requisitos previstos en el artículo 1º de la presente resolución, se deberán aportar los siguientes documentos:

**"POR MEDIO DEL CUAL SE RESUELVE UN RECURSO DE REPOSICION
INTERPUESTO EN CONTRA DE LA RESOLUCION 002424 DEL VEINTITRES (23)
DE NOVIEMBRE DE 2021"**

Expediente 5405-2021

3. Copia de las autorizaciones que sustenten la forma en que se prestarán los servicios públicos domiciliarios de agua potable y saneamiento básico, o las autorizaciones y permisos ambientales para el uso y aprovechamiento de los recursos naturales renovables en caso de autoabastecimiento y el pronunciamiento de la Superintendencia de Servicios Públicos de conformidad con lo dispuesto en los artículos 16 y 79 numeral 17 de la Ley 142 de 1994.

Los artículos 5 y 6 de la resolución 462 de 2017, definen los documentos a considerar para la expedición de licencias de construcción, donde no se contemplan como exigencia, permisos ambientales y/o de vertimientos.

De ese modo, debe considerarse que el permiso de vertimiento debe acreditarse durante el trámite de expedición de la licencia de parcelación.

8. CONCEPTOS DE USOS DE SUELO.

Conforme a los conceptos de uso de suelo allegados al expediente, así como a consulta realizada sobre el PBOT del municipio de Calarcá (Q), es claro que el uso es compatible con la zonificación del predio, permitiéndose el desarrollo de VU: Vivienda unifamiliar, PVC: Parcelación vivienda campestre, PVCm: Parcelación vivienda campestre multifamiliar, entre otros, con lo cual, es dable concluir la compatibilidad del uso.

Es de resaltar que la entidad requirió al solicitante aclaración de los conceptos de uso de suelo, situación no acogida, razón por la cual, se realizó el análisis con la información existente en el expediente.

9. CONCLUSIONES GENERALES

1º Las licencias expedidas para el proyecto urbanístico gozan de presunción de legalidad, se encuentra ejecutadas y en materia de derechos encontramos una situación jurídica consolidada; sobre lo cual, no existe algún tipo de reparo, en el sentido de que no es función de la C.R.Q. hacer control de legalidad sobre las licencias urbanísticas que expidan los curadores urbanos o las autoridades municipales.

2º Conforme a los conceptos de uso de suelo allegados al expediente, a la zonificación del predio, se puede concluir que existe compatibilidad entre el uso del suelo y el proyecto urbanístico.

3º La resolución 720 del 2010, plantea en materia de densidades que para vivienda suburbana No podrá ser mayor a 4 viviendas/Ha neta.

Densidades máximas vivienda suburbana. Las densidades máximas de vivienda a las que se sujetará el desarrollo de los suelos suburbanos en los municipios del Departamento del Quindío estarán limitadas por los siguientes criterios:

CRQ
Protegiendo el futuro



**RESOLUCION No.
ARMENIA QUINDIO,**

001095

19 ABR 2022

**"POR MEDIO DEL CUAL SE RESUELVE UN RECURSO DE REPOSICION
INTERPUESTO EN CONTRA DE LA RESOLUCION 002424 DEL VEINTITRES (23)
DE NOVIEMBRE DE 2021"**

Expediente 5405-2021

- *No podrá ser mayor a 4 viviendas/Ha neta. Se entiende como área neta la resultante de descontar del área bruta, áreas para la localización de infraestructura para el sistema principal y de transporte, las redes primarias de servicios públicos y las áreas de conservación y protección de los recursos naturales y paisajísticos.*
- *El respeto a los suelos de protección o áreas de conservación y protección presentes en el área objeto de la intervención.*

En igual sentido, las resoluciones 1774 del 19 de junio y 3088 del 10 de octubre expedidas ambas en 2018, por parte de la CRQ, en las cuales se regula la definición de la extensión máxima de los corredores viales suburbanos de los municipios del Departamento del Quindío, contemplan lo siguiente, respecto a las densidades para vivienda suburbana:

Se entiende por densidad máxima de vivienda suburbana, el número de viviendas por unidad de área bruta, medida en hectáreas.

- *Para vivienda campestre no podrá ser mayor a 4 viviendas/Ha neta (Lotes de 2500 metros cuadrados). Se entiende como área neta la resultante de descontar del área bruta, áreas para la localización de infraestructura para el sistema principal y de transporte, las redes primarias de servicios públicos y las áreas de conservación y protección de los recursos naturales y paisajísticos; el predio no podrá ser inferior a 2 hectáreas (Unidad Mínima de Actuación) y no menos de 70% del área del proyecto deberá quedar en vegetación nativa.*

En ese orden de ideas, conforme al instrumento de planificación territorial del municipio de Calarcá (Q) encontramos que se determina una densidad de 10 viviendas por Ha, y conforme al área licenciada para el proyecto, encontramos que las densidades riñen con las contenidas en las determinantes ambientales.

Además, se debe tener en cuenta que de los 61 lotes que hacen parte de la licencia de urbanismo del proyecto Tesoro Campestre, Predio La zulia, objeto del presente concepto, solo cumplen con estas densidades establecidas por la directriz dada por la autoridad ambiental regional CRQ, mediante la Resolución 720 de 2010, que adopta la determinantes ambientales y demás lineamientos para el ordenamiento territorial en el departamento del Quindío, los lotes No.59 con un área total de 2.793mts2 y el lote No. 61 con un área total de 3.463 Mts2.

4º *Según el cotejo cartográfico realizado por el profesional encargado, se identifica que la implantación del proyecto está en conflicto con algunas determinantes ambientales presentes el área del proyecto urbanístico de la referencia.*

Visto lo anterior, esta Subdirección en armonía interpretativa de lo sustentado líneas atrás y específicamente al concepto emitido por la Oficina Asesora de Planeación del día 16 de

**"POR MEDIO DEL CUAL SE RESUELVE UN RECURSO DE REPOSICION
INTERPUESTO EN CONTRA DE LA RESOLUCION 002424 DEL VEINTITRES (23)
DE NOVIEMBRE DE 2021"**

Expediente 5405-2021

septiembre del año 2021 sobre las Determinantes Ambientales y Ordenamiento Territorial del Proyecto Tesoro Campestre en lo relacionado con las densidades en suelo suburbano, reitera que se acoge a lo mencionado en el citado concepto para No otorgar el permiso de vertimiento de aguas residuales domésticas y para el caso particular el lote de terreno # 39 cuenta **un área de 1.242 metros cuadrados, densidad que no cumple con lo establecido para predios ubicados en suelo suburbano.**

Que dado lo anterior, y teniendo en cuenta que el señor **CRISTIAN CAMILO CERON ALZATE** identificado con cédula de ciudadanía N° 1.094.943.027 quien actúa en calidad de Representante Legal de la Sociedad **GEMA CONSTRUCTORA S.A.S** identificada con el NIT N° 901083488-4, sociedad propietaria del predio denominado, **1) LOTE DE TERRENO # 39 "EL TESORO CAMPESTRE"** ubicado en la Vereda **LA ZULIA** del Municipio de **CALARCÁ (Q)**, identificado con matrícula inmobiliaria N° **282-43780**, entregó todos los documentos necesarios a la solicitud de permiso de vertimiento, pero el mismo no es posible de acuerdo a que no cumple con las densidades para vivienda suburbana la cual **No podrá ser mayor a 4 viviendas/Ha neta** la cual se constituye como determinante ambiental incorporada en la Resolución 720 de 2010, emanada de la Dirección General de la C.R.Q., situación que origina la negación del permiso de vertimiento de aguas residuales domésticas, viéndose esta entidad con elementos de juicio para negar el correspondiente permiso de vertimientos para el predio denominado: **1) LOTE DE TERRENO # 39 "EL TESORO CAMPESTRE"** ubicado en la Vereda **LA ZULIA** del Municipio de **CALARCÁ (Q)**, identificado con matrícula inmobiliaria N° **282-43780**. Por tanto, se procedió a correr traslado a la autoridad competente en el asunto para el análisis de los tamaños permitidos en los predios ubicados en suelo suburbano, ya que como se pudo evidenciar este no cumple como se dispondrá en la parte resolutive del presente acto administrativo para que realicen sus respectivos análisis respecto a lo de su competencia.

Que para el día 23 de noviembre de 2021 la Subdirección de Regulación y Control Ambiental emite la Resolución 2424 **"POR MEDIO DE LA CUAL SE NIEGA UN PERMISO DE VERTIMIENTO DE AGUAS RESIDUALES DOMÉSTICAS PARA UNA VIVIENDA CAMPESTRE QUE SE PRETENDE CONSTRUIR EN EL PREDIO 1) LOTE DE TERRENO # 39 "EL TESORO CAMPESTRE" Y SE ADOPTAN OTRAS DISPOSICIONES"**. Acto administrativo notificado al correo electrónico **gerenciagemaconstructora@gmail.com**, el día 30 de noviembre del año 2021 al señor **CRISTIAN CAMILO CERON ALZATE** identificado con cédula de ciudadanía N° 1.094.943.027 quien actúa en calidad de REPRESENTANTE LEGAL de la sociedad **GEMA CONSTRUCTORA S.A.S.** identificada con el NIT N° 901083488-4, radicado 19105.

Que para el día 13 de diciembre del año 2021, mediante radicado E 15065-21 el señor **SANTIAGO LOAIZA JARAMILLO**, identificado con cédula de ciudadanía número 1.094.927.205 expedida en Armenia y con tarjeta profesional No.257.723, del Consejo Superior de la Judicatura actuando en calidad de apoderado del señor **CRISTIAN CAMILO CERON ALZATE** identificado con cédula de ciudadanía N° 1.094.943.027 quien



**RESOLUCION No.
ARMENIA QUINDIO,**

001095

19 ABR 2022

**"POR MEDIO DEL CUAL SE RESUELVE UN RECURSO DE REPOSICION
INTERPUESTO EN CONTRA DE LA RESOLUCION 002424 DEL VEINTITRES (23)
DE NOVIEMBRE DE 2021"**

Expediente 5405-2021

actúa en calidad de Representante Legal de la Sociedad **GEMA CONSTRUCTORA S.A.S** identificada con el NIT N° 901083488-4, COPROPIETARIA, interpone Recurso de Reposición contra la Resolución N° **2424** del **23 de noviembre** del año **2021**, "**POR MEDIO DE LA CUAL SE NIEGA UN PERMISO DE VERTIMIENTO DE AGUAS RESIDUALES DOMÉSTICAS PARA UNA VIVIENDA CAMPESTRE QUE SE PRETENDE CONSTRUIR EN EL PREDIO 1) LOTE DE TERRENO # 39 "EL TESORO CAMPESTRE" Y SE ADOPTAN OTRAS DISPOSICIONES**" perteneciente al trámite solicitado mediante radicado N° **5405-2021**.

PROCEDENCIA DEL RECURSO DE REPOSICIÓN INTERPUESTO

Que antes de entrar a realizar el análisis jurídico del recurso de reposición interpuesto por el señor **SANTIAGO LOAIZA JARAMILLO**, identificado con cédula de ciudadanía número 1.094.927.205 expedida en Armenia y con tarjeta profesional No.257.723, del Consejo Superior de la Judicatura actuando en calidad de apoderado del señor **CRISTIAN CAMILO CERON ALZATE** identificado con cédula de ciudadanía número 1.094.943.027 expedida en Armenia quien actúa en calidad de Representante Legal de la Sociedad **GEMA CONSTRUCTORA S.A.S** identificada con el NIT N° 901083488-4, COPROPIETARIA del predio denominado **1) LOTE DE TERRENO # 39 "EL TESORO CAMPESTRE"** ubicado en la Vereda **LA ZULIA** del Municipio de **CALARCA (Q)**, identificado con matrícula inmobiliaria N° **282-43780**, del trámite con radicado **5405-2021**, la Subdirección de Regulación y Control Ambiental entrará a evaluar si en efecto, el recurso reúne los requisitos necesarios para su procedencia.

Que la Ley 1437 de 2011 "*Código de Procedimiento Administrativo y de lo Contencioso Administrativo*", desarrolla a partir del artículo 74 y siguientes el Capítulo correspondiente a los recursos, en el cual se determina la procedencia de éstos contra los actos administrativos, la improcedencia, oportunidad y presentación, requisitos, pruebas, entre otros, los cuales estipulan lo siguiente:

"Artículo 74. Recursos contra los actos administrativos. Por regla general, contra los actos definitivos procederán los siguientes recursos:

1. El de reposición, ante quien expidió la decisión para que la aclare, modifique, adicione o revoque.
2. El de apelación, para ante el inmediato superior administrativo o funcional con el mismo propósito.

No habrá apelación de las decisiones de los Ministros, Directores de Departamento Administrativo, superintendentes y representantes legales de las entidades descentralizadas ni de los directores u organismos superiores de los órganos constitucionales autónomos.

**"POR MEDIO DEL CUAL SE RESUELVE UN RECURSO DE REPOSICION
INTERPUESTO EN CONTRA DE LA RESOLUCION 002424 DEL VEINTITRES (23)
DE NOVIEMBRE DE 2021"**

Expediente 5405-2021

Tampoco serán apelables aquellas decisiones proferidas por los representantes legales y jefes superiores de las entidades y organismos del nivel territorial.

NOTA: El texto subrayado fue declarado EXEQUIBLE por la Corte Constitucional mediante Sentencia C-248 de 2013.

3. El de queja, cuando se rechace el de apelación.

El recurso de queja es facultativo y podrá interponerse directamente ante el superior del funcionario que dictó la decisión, mediante escrito al que deberá acompañarse copia de la providencia que haya negado el recurso.

De este recurso se podrá hacer uso dentro de los cinco (5) días siguientes a la notificación de la decisión.

Recibido el escrito, el superior ordenará inmediatamente la remisión del expediente, y decidirá lo que sea del caso.

Artículo 75. Improcedencia. No habrá recurso contra los actos de carácter general, ni contra los de trámite, preparatorios, o de ejecución excepto en los casos previstos en norma expresa.

Artículo 76. Oportunidad y presentación. Los recursos de reposición y apelación deberán interponerse por escrito en la diligencia de notificación personal, o dentro de los diez (10) días siguientes a ella, o a la notificación por aviso, o al vencimiento del término de publicación, según el caso. Los recursos contra los actos presuntos podrán interponerse en cualquier tiempo, salvo en el evento en que se haya acudido ante el juez.

Los recursos se presentarán ante el funcionario que dictó la decisión, salvo lo dispuesto para el de queja, y si quien fuere competente no quisiere recibirlos podrán presentarse ante el procurador regional o ante el personero municipal, para que ordene recibirlos y tramitarlos, e imponga las sanciones correspondientes, si a ello hubiere lugar.

El recurso de apelación podrá interponerse directamente, o como subsidiario del de reposición y cuando proceda será obligatorio para acceder a la jurisdicción.

Los recursos de reposición y de queja no serán obligatorios.

Artículo 77. Requisitos. Por regla general los recursos se interpondrán por escrito que no requiere de presentación personal si quien lo presenta ha sido reconocido en la actuación. Igualmente, podrán presentarse por medios electrónicos.

Los recursos deberán reunir, además, los siguientes requisitos:



RESOLUCION No. 001095
ARMENIA QUINDIO,

19 ABR 2022

**"POR MEDIO DEL CUAL SE RESUELVE UN RECURSO DE REPOSICION
INTERPUESTO EN CONTRA DE LA RESOLUCION 002424 DEL VEINTITRES (23)
DE NOVIEMBRE DE 2021"**

Expediente 5405-2021

- 1. Interponerse dentro del plazo legal, por el interesado o su representante o apoderado debidamente constituido.*
- 2. Sustentarse con expresión concreta de los motivos de inconformidad.*
- 3. Solicitar y aportar las pruebas que se pretende hacer valer.*
- 4. Indicar el nombre y la dirección del recurrente, así como la dirección electrónica si desea ser notificado por este medio.*

Sólo los abogados en ejercicio podrán ser apoderados. Si el recurrente obra como agente oficioso, deberá acreditar la calidad de abogado en ejercicio, y prestar la caución que se le señale para garantizar que la persona por quien obra ratificará su actuación dentro del término de dos (2) meses.

Si no hay ratificación se hará efectiva la caución y se archivará el expediente.

Para el trámite del recurso el recurrente no está en la obligación de pagar la suma que el acto recurrido le exija. Con todo, podrá pagar lo que reconoce deber.

Artículo 78. Rechazo del recurso. *Si el escrito con el cual se formula el recurso no se presenta con los requisitos previstos en los numerales 1, 2 y 4 del artículo anterior, el funcionario competente deberá rechazarlo. Contra el rechazo del recurso de apelación procederá el de queja.*

Artículo 79. Trámite de los recursos y pruebas. *Los recursos se tramitarán en el efecto suspensivo.*

Los recursos de reposición y de apelación deberán resolverse de plano, a no ser que al interponerlos se haya solicitado la práctica de pruebas, o que el funcionario que ha de decidir el recurso considere necesario decretarlas de oficio.

Cuando con un recurso se presenten pruebas, si se trata de un trámite en el que interviene más de una parte, deberá darse traslado a las demás por el término de cinco (5) días.

Cuando sea del caso practicar pruebas, se señalará para ello un término no mayor de treinta (30) días. Los términos inferiores podrán prorrogarse por una sola vez, sin que con la prórroga el término exceda de treinta (30) días.

En el acto que decreta la práctica de pruebas se indicará el día en que vence el término probatorio.

**"POR MEDIO DEL CUAL SE RESUELVE UN RECURSO DE REPOSICION
INTERPUESTO EN CONTRA DE LA RESOLUCION 002424 DEL VEINTITRES (23)
DE NOVIEMBRE DE 2021"**

Expediente 5405-2021

Artículo 80. Decisión de los recursos. *Vencido el período probatorio, si a ello hubiere lugar, y sin necesidad de acto que así lo declare, deberá proferirse la decisión motivada que resuelva el recurso.*

La decisión resolverá todas las peticiones que hayan sido oportunamente planteadas y las que surjan con motivo del recurso."

Que una vez evaluados los anteriores requisitos, la Subdirección de Regulación y Control Ambiental de la Corporación Autónoma Regional del Quindío C.R.Q., encuentra acorde a la luz de los artículos 74, 76 y 77 de la Ley 1437 de 2011, la presentación del recurso de reposición impetrado por el señor **SANTIAGO LOAIZA JARAMILLO**, identificado con cédula de ciudadanía número 1.094.925.204 expedida en Armenia y con tarjeta profesional No.257.723, del Consejo Superior de la Judicatura actuando en calidad de apoderado del señor **CRISTIAN CAMILO CERON ALZATE** identificado con cédula de ciudadanía N° 1.094.943.027 quien actúa en calidad de Representante Legal de la Sociedad **GEMA CONSTRUCTORA S.A.S** identificada con el NIT N° 901083488-4, COPROPIETARIA del predio denominado **1) LOTE DE TERRENO # 39 "EL TESORO CAMPESTRE"** ubicado en la Vereda **LA ZULIA** del Municipio de **CALARCA (Q)**, identificado con matrícula inmobiliaria N° **282-43780**, del trámite con radicado **5405-2021** en contra la Resolución No. 2424 del 23 de noviembre de 2021, toda vez que el mismo es viable desde la parte procedimental, dado que el recurso presentado reúne los requisitos y términos consagrados en la citada norma, habida cuenta que el mismo se interpuso por los interesados (propietaria) a través de abogado, para lo cual este despacho le **RECONOCE** personería Jurídica al señor **SANTIAGO LOAIZA JARAMILLO**, identificado con cédula de ciudadanía número 1.094.927.205 expedida en Armenia y con tarjeta profesional No.257.723, del Consejo Superior de la Judicatura para actuar en el presente recurso, dentro de la correspondiente oportunidad legal, ante el funcionario competente, que para este caso es el Subdirector de Regulación y Control Ambiental de la Corporación Autónoma Regional del Quindío, aportando la dirección para recibir notificación, sustentó los motivos de inconformidad y demás requisitos legales exigidos en la norma ibídem.

ARGUMENTOS EXPUESTOS POR EL RECURRENTE

Que el recurrente señor **SANTIAGO LOAIZA JARAMILLO**, identificado con cédula de ciudadanía número 1.094.925.204 expedida en Armenia y con tarjeta profesional No.257.723, del Consejo Superior de la Judicatura actuando en calidad de apoderado del señor **CRISTIAN CAMILO CERON ALZATE** identificado con cédula de ciudadanía número 1.094.943.027 expedida en Armenia quien actúa en calidad de Representante Legal de la Sociedad **GEMA CONSTRUCTORA S.A.S** identificada con el NIT N° 901083488-4, COPROPIETARIA del predio denominado **1) LOTE DE TERRENO # 39 "EL TESORO CAMPESTRE"** ubicado en la Vereda **LA ZULIA** del Municipio de **CALARCA (Q)**, identificado con matrícula inmobiliaria N° **282-43780**, fundamentó el recurso de reposición, en los siguientes términos:





RESOLUCION No. 001095

19 ABR 2022

**"POR MEDIO DEL CUAL SE RESUELVE UN RECURSO DE REPOSICION
INTERPUESTO EN CONTRA DE LA RESOLUCION 002424 DEL VEINTITRES (23)
DE NOVIEMBRE DE 2021"**

Expediente 5405-2021

"(...) (...) I. Contra los argumentos de la negación.

Contra el argumento "1": "cuenta con un área de 1.242 metros cuadrados, densidad que no cumple con lo establecido para predios ubicados en suelo suburbano"

*El lote # 39 si cumple con la densidad exigida mediante resolución 720 de 2010 de la CRQ aplicable al proyecto el Tesoro Campestre, en esta se indica que la densidad permitida es de 4 viviendas por hectárea, la cual supone infinitas posibilidades de tamaños de lote, pues no restringe la extensión mínima de cada uno de ellos; normatividad que fue tomada en cuenta por la autoridad competente al momento de expedición de la licencia de parcelación sobre el lote de mayor extensión identificado con el folio de matrícula inmobiliaria número **282-43751 con una extensión de 48 hectáreas 4.457 metros cuadrados.***

Para empezar, es necesario hacer claridad que, el bien inmueble respecto del cual se solicita el permiso de vertimientos de aguas residuales, corresponde al LOTE DE TERRENO NÚMERO 39 "EL TESORO CAMPESTRE", UBICADO EN LA VEREDA LA ZULIA, DEL ÁREA RURAL DEL MUNICIPIO DE CALARCÁ, DEPARTAMENTO DEL QUINDÍO, con área de 1.242 metros cuadrados, comprendido por los siguientes linderos referidos al sistema de referencia oficial Magna -Sirgas y proyección cartográfica Gauss Kruger con origen Oeste: **LINDERO 1 (Norte):** Con el Lote 37 Tesoro Campestre. Partiendo del punto N° 195 con coordenadas (1157969.63 m. E, 993330.88 m.N) en sentido **Sureste** en línea de lindero con una distancia acumulada de 62.40 m Aprox, hasta el punto N° 194 (1158022.20 m. E, 993297.27 m.N), (intersección de línea lindero). **LINDERO 2 (Este):** Con el Lote 36 Tesoro Campestre. Partiendo del punto N° 194 con coordenadas (1158022.20 m. E, 993297.27 m.N) en sentido **Suroeste** en línea de lindero con una distancia acumulada de 20.21 m Aprox, hasta el punto N° 193 (1158010.34 m. E, 993280.76 m.N), (intersección de línea lindero). **LINDERO 3 (Sur):** Con el Lote 41 Tesoro Campestre. Partiendo del punto N° 193 con coordenadas (1158010.34 m. E, 993280.76 m.N) en sentido **Noroeste** en línea de lindero con una distancia acumulada de 61.33 m Aprox, hasta el punto N° 192 (1157958.69 m. E, 993313.96 m.N), (intersección de línea lindero a borde de vía interna). **LINDERO 4 (Oeste):** Con el Lote Vía Interna Tesoro Campestre. Partiendo del punto N° 192 con coordenadas (1157958.69 m. E, 993313.96 m.N) en sentido **Noreste** en línea de lindero con una distancia acumulada de 20.05 m Aprox, hasta el punto N° 195 (1157969.63 m. E, 993330.88 m.N), (intersección de línea lindero a borde de vía interna). Punto inicial y final del presente alinderamiento. Inmueble identificado con la matrícula inmobiliaria número 282-43780, el cual hace parte de la ficha catastral número 00-01-0000-0003-0124-0000-00000.

*En cuanto a su creación jurídica, se tiene que el anterior inmueble surge de un bien inmueble en mayor extensión identificado con el folio de matrícula inmobiliaria **número***



RESOLUCION No.
ARMENIA QUINDIO,

001095

19 ABR 2022

**"POR MEDIO DEL CUAL SE RESUELVE UN RECURSO DE REPOSICION
INTERPUESTO EN CONTRA DE LA RESOLUCION 002424 DEL VEINTITRES (23)
DE NOVIEMBRE DE 2021"**

Expediente 5405-2021

282-7892, con una extensión de 48 hectáreas 4.457 metros cuadrados, el cual fue objeto de parcelación mediante escritura pública número 3274 del 123 de noviembre de 2019, otorgada en la Notaria Tercera de Armenia, debidamente inscrita en la Oficina de Registro de Instrumentos Públicos de Calarcá, obteniendo el predio identificado con el folio de matrícula inmobiliaria número 282 43151, el cual fue objeto de constitución de reglamento de propiedad horizontal mediante escritura pública número 3361 del 16 de diciembre de 2020, otorgada en la Notaria Tercera de Armenia, debidamente inscrita en la Oficina de Registro de Instrumentos Públicos de Calarcá, naciendo a la vida jurídica el bien inmueble objeto de solicitud.

Así pues, es evidente que, para el nacimiento del bien inmueble objeto de solicitud, se requirió de la expedición de múltiples autorizaciones urbanísticas otorgadas por la autoridad competente, esto es, la Secretaría de Planeación del Municipio de Calarcá, que a la fecha son:

1. Resolución No. 363 del 28 de diciembre de 2018 "Por la cual se otorga licencia de subdivisión y parcelación", modificada mediante Resolución 067 del 8 de abril de 2019, aclarada mediante Resolución No. 323 del 5 de noviembre de 2019, la cual ha sido ejecutada en un 100%
2. Permiso de movimiento de tierras No. 010-19 del 25 de junio de 2019, el cual ha sido ejecutado en un 100%.
3. Resolución No. 010 del 3 de febrero de 2020, "Por la cual se otorga una Licencia de Construcción en la modalidad cerramiento", la cual ha sido ejecutada en un 100%.
4. Resolución No. 006 del 1 de septiembre de 2020, por medio de la cual se otorga una "Aprobación de planos de propiedad horizontal".

Que las anteriores resoluciones corresponden a actos administrativos en firme, de conformidad con lo estipulado por el artículo 88 de la Ley 1437 de 2011, cuyo tenor reza:

ARTÍCULO 88. PRESUNCIÓN DE LEGALIDAD DEL ACTO ADMINISTRATIVO. Los actos administrativos se presumen legales mientras no hayan sido anulados por la Jurisdicción de lo Contencioso Administrativo. Cuando fueren suspendidos, no podrán ejecutarse hasta tanto se resuelva definitivamente sobre su legalidad o se levante dicha medida cautelar"

Que precisamente, confirmando la presunción de legalidad de los actos administrativos, el 18 de octubre de 2019, la Subdirección a su cargo expidió el "INSTRUCTIVO PARA ATENDER SOLICITUDES DE PERMISO DE VERTIMIENTO", el cual fue socializado mediante acta del día 16 de noviembre del 2019 en las instalaciones de la Corporación Autónoma Regional del Quindío, donde se dejó constancia de lo siguiente:

"(..) se hace entrega al Director General del Decálogo (sic) y se exponen las situaciones más relevantes y más puntuales sobre las cuales se vienen presentando inconvenientes al momento de las decisiones de fondo mediante acto administrativo y se traen como





RESOLUCION No. 001095

19 ABR 2022

**"POR MEDIO DEL CUAL SE RESUELVE UN RECURSO DE REPOSICION
INTERPUESTO EN CONTRA DE LA RESOLUCION 002424 DEL VEINTITRES (23)
DE NOVIEMBRE DE 2021"**

Expediente 5405-2021

*ejemplo los casos relacionados como **CONDominio ANGELES DEL BOSQUE, CONDOMINIO ZIMBAWE**, entre otros. Situaciones que pueden enmarcarse como preexistencias y situaciones jurídicas consolidadas, además de la disposición establecida en el artículo 87 de la Ley 1955 de 2019 (Negrilla y mayúscula fuera del texto)*

De la lectura del aludido instructivo, resulta imprescindible traer a colación lo establecido respecto a las solicitudes que recaen sobre predios que cuentan con licencias urbanísticas, así:

*"En la Subdirección de Regulación y Control Ambiental se encuentran diferentes solicitudes de permisos de vertimientos para predios que fueron subdivididos (suelo rural) o parcelados (suelo sub urbano), que cuentan con actos administrativos en los que aprueban dichas actuaciones y en algunos la construcción de los mismos. **Frente a esta situación y siendo coherentes con el ordenamiento jurídico se considera que se debe dar aplicación a dicha presunción** y en caso de encontrarse o evidenciarse posibles irregularidades, que los actos administrativos se ordenen dar traslado a las entidades autoridades competentes para que determinen las acciones pertinentes de acuerdo a su competencia.*

El artículo 88 de la Ley 1437 de 2011 establece:

ARTÍCULO 88. PRESUNCIÓN DE LEGALIDAD DEL ACTO ADMINISTRATIVO. *Los actos administrativos se presumen legales mientras no hayan sido anulados por la Jurisdicción de lo Contencioso Administrativo Cuando fueren suspendidos, no podrán ejecutarse hasta tanto se resuelva definitivamente sobre su legalidad o se levante dicha medida cautelar.*

En concordancia con lo anterior, esta Subdirección se permite traer a colación el artículo 87 de la Ley 1955 de 2019:

"ARTÍCULO 87. SEGURIDAD JURÍDICA EN EL ORDENAMIENTO TERRITORIAL. *El principio de seguridad jurídica deberá estar inmerso en las acciones y actuaciones urbanísticas, a fin de propender por la inversión y estabilidad a mediano y largo plazo del sector edificador.*

El otorgamiento de una licencia urbanística en cualquiera de sus modalidades crea derechos y obligaciones de carácter particular para el titular de la licencia, y de carácter colectivo para la comunidad en general y las entidades territoriales correspondientes.

Para los titulares de las licencias urbanísticas, el otorgamiento de una licencia reconoce derechos de construcción y desarrollo, ya sea parcelando, urbanizando o construyendo en los predios objeto de la misma, y genera para su titular una serie de deberes en los términos y condiciones autorizados en el acto administrativo que la adopta.

**"POR MEDIO DEL CUAL SE RESUELVE UN RECURSO DE REPOSICION
INTERPUESTO EN CONTRA DE LA RESOLUCION 002424 DEL VEINTITRES (23)
DE NOVIEMBRE DE 2021"**

Expediente 5405-2021

En los eventos en que la licencia urbanística comprenda obligaciones de cesión de áreas para espacio público o construcción de equipamiento público, se entenderá que la licencia urbanística reconoce derechos colectivos al espacio público de las áreas de cesión que surgen como consecuencia del proyecto urbanístico licenciado y de las obras de infraestructura en servicios públicos y vías de la malla vial arterial que se ejecuten por efecto de la concesión de la licencia.

PARÁGRAFO. *El acto administrativo que adopte la concertación ambiental en el proceso de formulación de un plan parcial se sujetará a las determinantes ambientales incorporadas en el trámite de revisión o modificación de los planes de ordenamiento territorial"*

De lo anterior, se puede deducir que los actos administrativos que fueron emitidos por la autoridad o la entidad administrativa competente crea derechos de carácter particular o colectivo, los cuales gozan de legalidad hasta que son declarados de nulidad por la jurisdicción de lo contencioso administrativo, en concordancia con esto la Honorable Corte Constitucional ha reiterado lo siguiente, en Sentencia C069-95:

La existencia del acto administrativo está ligada al momento en que la voluntad de la Administración se manifiesta a través de una decisión. El acto administrativo existe, tal como lo señala la doctrina, desde el momento en que es producido por la Administración, y en sí mismo lleva envuelta la prerrogativa de producir efectos jurídicos, es decir, de ser eficaz. De igual manera, la existencia del acto administrativo está ligada a su vigencia, la cual se da por regla general desde el momento mismo de su expedición, condicionada, claro está, a la publicación o notificación del acto, según sea de carácter general o individual.

El Consejo de Estado ha expresado su criterio en reiteradas oportunidades en cuanto que el acto administrativo existe desde que se expide, y su eficacia está condicionada a su publicación o notificación. A juicio de la Corte Constitucional es aceptable el criterio mencionado, según el cual los actos administrativos existen desde el momento en que se profieren, y su validez y eficacia están condicionadas a la publicación o notificación, según se trate de un acto de carácter general, impersonal y abstracto, o de un acto de carácter particular, personal y concreto.

Así mismo, el acto administrativo puede ser inexistente, y se distingue del acto viciado de nulidad, que, aunque tiene plena existencia jurídica, solamente desaparece mediante la declaración de nulidad por parte de la jurisdicción contencioso administrativa.

En esta forma, el acto administrativo tiene carácter ejecutorio, produce sus efectos jurídicos una vez cumplidos los requisitos de publicación o notificación, lo cual faculta a la Administración a cumplirlo o a hacerlo cumplir.

La fuerza ejecutoria de los actos administrativos, es decir, su ejecutividad, depende entonces de dos aspectos fundamentales: la presunción de legalidad del acto



**RESOLUCION No.
ARMENIA QUINDIO,**

001095

19 ABR 2022

**"POR MEDIO DEL CUAL SE RESUELVE UN RECURSO DE REPOSICION
INTERPUESTO EN CONTRA DE LA RESOLUCION 002424 DEL VEINTITRES (23)
DE NOVIEMBRE DE 2021"**

Expediente 5405-2021

administrativo, siempre que no haya sido desvirtuada, y su firmeza, que se obtiene según el artículo 62 del Decreto 01 de 1984, cuando contra los actos administrativos no proceda ningún recurso, o los recursos interpuestos se hayan decidido, o no se interpongan recursos o se renuncie expresamente a ellos, o cuando haya lugar a la perención, o se acepten los desistimientos.

El profesor Jorge Olivera Toro considera que las condiciones de ejecutoriedad de los actos administrativos son:

- a) La existencia de un acto administrativo*
- b) Que ese acto sea perfecto:*
- c) Que tenga condiciones de exigibilidad, es decir, que sea capaz de producir efectos jurídicos, que sea ejecutivo, y Que ordene positiva o negativamente al particular y éste no lo acate voluntariamente.*

Los fundamentos de la ejecutoriedad del acto administrativo son de carácter político y jurídico.

El primero deriva de la urgencia de la satisfacción de las necesidades sociales que la administración debe atender, las cuales no permiten demora de ninguna naturaleza. Los intereses generales no pueden tener obstáculo o retraso en su satisfacción. El segundo de los fundamentos, o sea el jurídico, radica en la presunción de legitimidad que tiene el acto administrativo, presunción "juris tantum", o sea, que admite prueba en contrario"

*La Subdirección de Regulación y Control Ambiental en armonía interpretativa de lo sustentado en líneas atrás, encuentra procedente dar aplicación a la presunción de legalidad de los actos administrativos que son emitidos por las autoridades competentes, por lo tanto, a los tramites de solicitud de permiso de vertimiento que se sustenten dentro de sus documentos que cuentan con licencia de urbanismo, parcelación, subdivisión y/o construcción, **LOS PERMISOS DE VERTIMIENTO SE OTORGARAN**, en caso de evidenciar que existen posibles o presuntas irregularidades, esta Subdirección a través del acto administrativo definitivo ordenara el traslado del mismo para que las autoridades competentes determinen las acciones pertinentes. Con esto, la Corporación Autónoma Regional del Quindío a través de la Subdirección de Control Ambiental estaría actuando dentro de sus funciones de otorgar permisos ya su vez estaría actuando dentro del marco legal sin desconocer derechos que han reconocido otras autoridades ni tampoco estaría actuando por fuera de su competencia por entrar a reconocer la legalidad o no de las licencias que de conformidad con el ordenamiento jurídico gozan de presunción de legalidad y solamente por vía jurisdiccional puede ser declarada la nulidad."*

(Negrilla y mayúscula fuera del texto)

Es evidente que el objetivo de este Decálogo, es el de unificar la postura de la Corporación al momento de estudiar y otorgar los permisos de vertimiento, como en efecto se

**"POR MEDIO DEL CUAL SE RESUELVE UN RECURSO DE REPOSICION
INTERPUESTO EN CONTRA DE LA RESOLUCION 002424 DEL VEINTITRES (23)
DE NOVIEMBRE DE 2021"**

Expediente 5405-2021

configura, prueba de esto es que la Subdirección a su cargo ha manifestado en varias autorizaciones que se acoge a los lineamientos suscritos por la Dirección general de la entidad, mediante el acta de reunión del 16 de noviembre del año 2019, otorgando, entre otros, los siguientes permisos de vertimientos:

- *Resolución No. 3153 del 13 de diciembre de 2019, "Por medio de la cual se otorga un permiso de vertimientos de aguas residuales domésticas y se adoptan otras disposiciones".*
- *Resolución 900 del 22 de mayo de 2020 "Por medio de la cual se otorga un permiso de vertimientos de aguas residuales domésticas y se adoptan otras disposiciones".*

Cabe resaltar que, en esta última, esto es, la Resolución 900 del 22 de mayo de 2020, el Despacho a cargo reconoce las limitaciones de sus competencias al momento de estudiar solicitudes de permisos de vertimientos, señalando al respecto:

*"Que con todo lo anterior tenemos que la vivienda campestre que se pretende construir y que de ser posible por la autoridad competente, esta contaría con un sistema de tratamiento de aguas residuales, que se implementaría para mitigar los posibles impacto que genere to actividad doméstica en la vivienda, **la competencia de esta subdirección está dada únicamente para determinar la viabilidad del sistema de tratamiento de aguas residuales que se puedan generar; pero no para autorizar o negar construcciones, pues eso corresponde a otras autoridades**, y es en este sentido es que esta Subdirección amparada en lo manifestado por la corte constitucional, podrá definir sobre el otorgamiento o negación del permiso de vertimientos con todo lo anterior la Subdirección de Regulación y Control Ambiental de la CRQ, decidirá de fondo a la solicitud, lo cual se dispondrá en la parte RESOLUTIVA del presente acto administrativo." (Negrilla fuera del texto)*

Así pues, no es claro el porqué de, si la Subdirección por usted representada ha manifestado en múltiples actuaciones que se acoge a los lineamientos del reiterado Instructivo respecto de presunción de legalidad de las licencias urbanísticas en proyectos como San Miguel, Zimbawe y Ángeles del Bosque, aun cuando este último se encuentra en el Distrito de Conservación de Suelos Barbas Bremen: dicha presunción no es tenida en cuenta al momento de estudiar la solicitud objeto de recurso.

Por el contrario, la Subdirección a su cargo sigue desconociendo la validez y legalidad de las licencias urbanísticas que sirvieron de fundamento para la creación del lote de terreno objeto de solicitud, en especial la licencia de parcelación, puesto que, negar la solicitud de permiso de vertimiento con el argumento que el lote no cumple con la densidad establecida para el suelo suburbano mediante la Resolución No. 720 del 2010 proferida por la Corporación, demuestra que el Despacho a su cargo no reconoce que la Secretaría de Planeación del Municipio de Calarcá si tuvo en cuenta las determinantes ambientales de densidad establecida por la Corporación, las cuales, debido a la extensión del predio de más de 40 hectáreas, si cumple a satisfacción.





**"POR MEDIO DEL CUAL SE RESUELVE UN RECURSO DE REPOSICION
INTERPUESTO EN CONTRA DE LA RESOLUCION 002424 DEL VEINTITRES (23)
DE NOVIEMBRE DE 2021"**

Expediente 5405-2021

Por lo tanto, se considera que la Subdirección de Regulación y Control Ambiental de la Corporación Autónoma Regional del Quindío, en aras de velar por la protección del ambiente, debe determinar si el sistema propuesto es el indicado para mitigar los impactos que se podrían generar producto de los vertimientos generados por las construcciones realizadas en el lote situación que ya fue verificada por parte del equipo técnico de la Subdirección encargado de la evaluación, tal como consta en el expediente objeto de solicitud.

No obstante, y con el fin de brindar una mayor claridad al respecto, se tiene que, el día 14 de 2018 fecha de radicación en legal y debida forma de la solicitud de licencia de parcelación del lote de terreno matriz sobre a cual se desarrolló el Proyecto El Tesoro Campestre esto es, el identificado con el folio de matrícula inmobiliaria número 282-7892, con una extensión de 48 hectáreas 4.457 metros cuadrados, éste cumplía a satisfacción las determinantes ambientales contenidas en la Resolución 720 de 2010 proferida por la Corporación Autónoma Regional del Quindío, mediante la cual se expiden los determinantes ambientales del Departamento del Quindío, donde se estableció la densidad máxima en la construcción de viviendas en los suelos suburbanos del Departamento, que corresponde a cuatro (4) viviendas por hectárea neta, entendida ésta como el área restante una vez descontadas las áreas para la localización de infraestructura para el sistema principal y de transporte, las redes primarias de servicios públicos y las "áreas de conservación y protección de los recursos naturales paisajísticos"

Esto, toda vez que el lote de terreno identificado con al folio de matrícula inmobiliaria número 282-7892, tal como consta en el certificado de tradición expedido por la Oficina de Registro de Instrumentos Públicos de Calarcá, tenía un área de 48 hectáreas 4.457 metros cuadrados, la cual, una vez descontadas las áreas aludidas, cumple a satisfacción con el área neta necesaria para la construcción de 61 viviendas.

Ahora bien, respecto de la interpretación realizada por su despacho al momento de establecer que cuatro (4) viviendas por hectárea equivale a lotes con una extensión mínima de dos mil quinientos metros cuadrados (2.500m²) se tiene que es una equivalencia errónea y arbitraria, de la cual la Corporación es conocedora y aceptante, prueba de esto, es la expedición de las Resoluciones Nos. 1774 del 19 de junio de 2018 y 3088 del 10 de octubre de 2018, mediante las cuales se definen las extensiones máximas de los corredores suburbanos (NO SUELO. SUBURBANO), en las cuales cambia su redacción y establece taxativamente que la densidad máxima para las viviendas suburbanas es de lotes de terreno de 2.500 metros cuadrados, así:

"(...)

Se entiende por densidad máxima de vivienda suburbana, el número de viviendas por unidad de área bruta, medida en hectáreas.

**"POR MEDIO DEL CUAL SE RESUELVE UN RECURSO DE REPOSICION
INTERPUESTO EN CONTRA DE LA RESOLUCION 002424 DEL VEINTITRES (23)
DE NOVIEMBRE DE 2021"**

Expediente 5405-2021

*. Para vivienda campestre no podrá ser mayor a 4 viviendas/Ha neta (**LOTES DE 2500 METROS CUADRADOS**). Se entiende como área neta la resultante de descontar del área bruta, áreas para la localización de infraestructura para el sistema principal y de transporte, las redes primarias de servicios públicos y las áreas de conservación y protección de los recursos naturales y paisajísticos; el predio no podrá ser interior a 2 hectáreas (Unidad Mínima de Actuación) y no menos de 70% del área del proyecto deberá quedar en vegetación nativa.*

(...) "Negrilla y mayúscula fuera del texto

Sin embargo, las aludidas Resoluciones Nos 1774 del 19 de junio de 2018 y 3088 del 10 de octubre de 2018, no pueden ser tenidas en cuenta para la evaluación de las solicitudes de permisos de vertimiento del Proyecto El Tesoro Campestre puesto que, como se ha mencionado en el presente recurso: i) éstas fueron expedidas de manera posterior a la radicación en legal y debida forma de la solicitud de licencia de parcelación del Proyecto y ii) su contenido aplica únicamente para los predios ubicados en los corredores suburbanos y no en el suelo suburbano del cual hace parte el lote objeto de solicitud.

En otras palabras, lo realizado por la Corporación al momento de expedir la Resolución 720 de 2010, fue establecer realmente una densidad de viviendas permitidas en una hectárea, sin llegar nunca a limitar la extensión mínima que debe tener cada lote de terreno, como si lo hizo en la Resolución 1774 de 2018; de forma tal que, conforme a la redacción de cuatro viviendas por hectáreas se podrían dar múltiples combinaciones ajustadas a la Ley, de las cuales me permito ilustrar algunas, donde todas cumplen con la densidad de 4 viviendas por hectáreas siendo la mayoría lotes inferiores a 2.500 metros cuadrados.

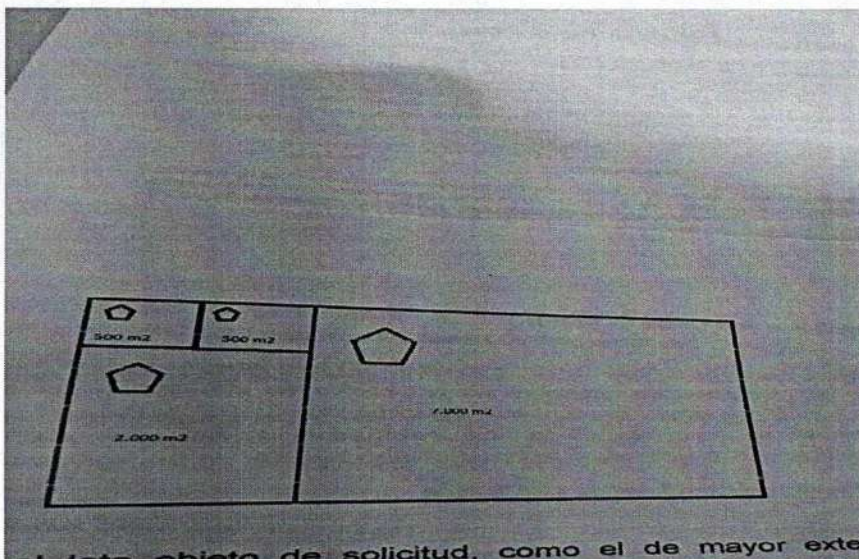
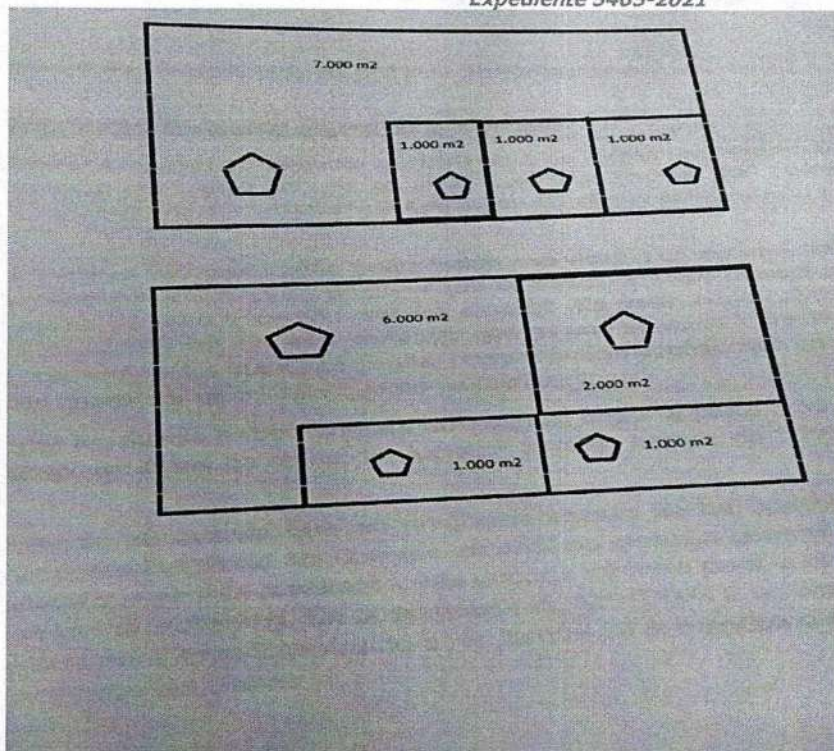


RESOLUCION No. 001095
ARMENIA QUINDIO,

19 ABR 2022

**"POR MEDIO DEL CUAL SE RESUELVE UN RECURSO DE REPOSICION
INTERPUESTO EN CONTRA DE LA RESOLUCION 002424 DEL VEINTITRES (23)
DE NOVIEMBRE DE 2021"**

Expediente 5405-2021



En conclusión, tanto el lote objeto de solicitud, como el de mayor extensión sometido a parcelación, cumplen con la densidad de 4 viviendas por hectárea establecida por la Corporación Autónoma Regional del Quindío en la Resolución 720 de 2010, normatividad

Protegiendo el futuro

**"POR MEDIO DEL CUAL SE RESUELVE UN RECURSO DE REPOSICION
INTERPUESTO EN CONTRA DE LA RESOLUCION 002424 DEL VEINTITRES (23)
DE NOVIEMBRE DE 2021"**

Expediente 5405-2021

que fue tenida en cuenta por la autoridad competente al momento de expedición de la licencia de parcelación reiteradamente aludida.

II. Respecto de las deficiencias del acto administrativo.

1. Identificación del inmueble objeto de la solicitud.

En ninguna parte de la motivación del acto administrativo se realiza una referencia a la ubicación identificación plena del lote # 39 no se establecen sus límites, sus coordenadas ni sus dimensiones, por el contrario, es constante la referencia al Lote La Zulia, que no es, por supuesto, el lote # 39

O sea que no se realizó por parte de la Corporación una visita o un estudio del lote sobre el que se solicitó el permiso de vertimiento y sobre el que se realizó el pago correspondiente. Esto nos lleva a preguntarnos ¿qué ha sucedido con ese dinero? Es decir, con el dinero cancelado para que se realizara el estudio del lote #39, toda vez que es una solicitud individual que recae sobre un inmueble en específico La duda nos asalta, porque podría configurarse un enriquecimiento sin causa cuando se cobra por un trámite que no se realiza.

Razón por la cual no puede haber ninguna coherencia entre la parte motiva y la resolutive del acto administrativo, en otras palabras, la decisión tomada carece de fundamentos, es un acto arbitrario.

2. Incongruencias de procedimiento.

Otro motivo más para sustentar que la parte motiva de la resolución No.2424 del veintitrés (23) de noviembre de dos mil veintiuno (2021), Por medio del cual se niega un permiso de vertimiento de aguas residuales domésticas para una vivienda que se pretende construir en el predio 1) lote de terreno # 39 "El Tesoro Campestre, si bien se pronuncia en su parte decisoria sobre el lote # 39 esta determinación no cuenta con fundamentos técnicos y jurídicos, es decir, que el acto administrativo carece de motivación pertinente.

De igual manera, nos preguntamos por el destino de los recursos que se pagaron por el estudio particular del lote # 39 Porque insistimos, la Corporación está cobrando por procedimientos que no se están llevando a cabo.

Además, se dificulta comprender como se ordena una visita de verificación sobre un inmueble cuyo trámite no ha iniciad. De igual manera, nos preguntamos por el destino de los recursos que se pagaron por estudio particular del lote # 39 Porque insistimos, La Corporación está obrando por procedimientos que no se están llevando a cabo.

Lo anterior, teniendo en cuenta que en ningún momento se ha consentido o solicitado a la Corporación Autónoma Regional del Quindío un análisis global o general sobre el predio



19 ABR 2022

RESOLUCION No.
ARMENIA QUINDIO, 001095
"POR MEDIO DEL CUAL SE RESUELVE UN RECURSO DE REPOSICION
INTERPUESTO EN CONTRA DE LA RESOLUCION 002424 DEL VEINTITRES (23)
DE NOVIEMBRE DE 2021"

Expediente 5405-2021

Lote la Zulia, cuando quiera que se han realizado cada uno los trámites para la obtención de los permisos de vertimiento de forma individual. En otras palabras, NO EXISTE un acta de concertación o una solicitud presentada por GEMA Constructora, en la que se le autorice o requiera a la Corporación que concentre o agrupe las visitas.

3. Concepto del "grupo de ordenamiento territorial" o de la Oficina Asesora Jurídica de Planeación de la Corporación Autónoma Regional del Quindío.

La Corporación Autónoma Regional del Quindío durante el exageradamente dilatado trámite de los procesos relacionados con los permisos de vertimientos de cada lote del proyecto Tesoro Campestre insistió en la necesidad de un pronunciamiento por parte del grupo de ordenamiento territorial, como consta en oficios expedidos por el Subdirector de Regulación y Control Ambiental, dirigidos al señor Jaider Aries Lopera Soscue, quien funge como Asesor de Dirección.

Ahora bien, en palabras del Director General de la CRQ José Manuel Cortés Orozco, el grupo de ordenamiento territorial es:

... el grupo de ordenamiento territorial", es un nombre genérico interno, que se ha dado a la reunión de un grupo interdisciplinario de profesionales (abogados, ingenieros ambientales, ingenieros sanitarios, ingenieros forestales, ecólogos, geólogo, topógrafo, etc.), los cuales prestan sus servicios a la Corporación Autónoma Regional del Quindío, en los diferentes trámites administrativos y ambientales que, en cumplimiento de las competencias legales y misionales, están en cabeza de la autoridad ambiental, razón por la cual no existe un acto administrativo de creación o regulación de dicho grupo, pues como se refirió, se denomina así a la concurrencia del equipo profesional de apoyo en diversas áreas del conocimiento en las diferentes reuniones y actividades del orden institucional, asignada desde la dirección general, las sub direcciones y oficinas de la entidad.

Es importante advertir que dicho equipo no adopta decisiones, en primera medida porque al concurren profesionales vinculados a través de contratos de prestación de servicios que no tienen competencia funcional para tal fin, destacando que dicha competencia está en cabeza de los funcionarios de la Corporación, que reglamentariamente tiene dicha facultad, sin existe desprendimiento de las mismas. En segunda medida, el equipo interdisciplinario genera una serie de análisis, recomendaciones, documentos y conceptos técnicos, ambientales, jurídicos, entre otras áreas, que sirvan de apoyo a la solución de temas puntuales en los diferentes trámites administrativos y ambientales que se asignen por la dirección general, los cuales, claro está no son vinculantes (art. 28 CPACA)

Dicho lo anterior, llama la atención que después de los oficios internos no se haya tenido en cuenta al concepto emitido por este grupo el día 16 de septiembre de 2021, que firman los siguientes contratistas:



**"POR MEDIO DEL CUAL SE RESUELVE UN RECURSO DE REPOSICION
INTERPUESTO EN CONTRA DE LA RESOLUCION 002424 DEL VEINTITRES (23)
DE NOVIEMBRE DE 2021"**

Expediente 5405-2021

1. Diego Silvio Valencia Ramírez - Especialista en Planificación Ambiental - Magister en Desarrollo Regional y Planificación del Territorio.
- 2 Nathalí Cárdenas Luna-Abogada - Magister en Derecho Ambiental
3. Jhon Alejandro Peña Lizarazo - Especialista en Derecho Urbano-Especialista Derecho Administrativo.
4. Jorge Mario Londoño López- Ecólogo - Maestría en Desarrollo Sostenible y Medio Ambiente.
- 5 Geraldine Alexandra Peña Jiménez - Ingeniera geóloga - Especialista en Ingeniería Hidráulica y Ambiental
6. Jairo Daniel Hernández Jiménez - Ingeniero Ambiental y Sanitario.
7. Jorge Luis Rincón Villegas - Ingeniero Ambiental.

Y que además revisaron y aprobaron, valga aclarar que ninguno de los dos funcionarios de planta lo suscribe, solo revisan y aprueban:

1. Víctor Hugo González Giraldo - Jefe Oficina Asesora de Planeación
- 2 Jaider Lopera Soscue - Supervisor CP (identificación completamente confusa, por demás porque no hace alusión o claridad de nada aspecto a su cargo o la calidad en la que revisa y aprueba el concepto)

Llegados a este punto, es incomprensible como se justifican las demoras en la respuesta de los vertimientos por un concepto que nunca se utilizó para resolver sobre dichas solicitudes.

Por otro lado, se relacionan, en la resolución 2424 del 23 de noviembre de 2021, aunque omitiendo el nombre del grupo mencionado, pero insistiendo en el requerimiento del concepto al señor Asesor de Dirección General, Jaider Arles Lopera. Los oficios de reiteración aludidos del 14 de abril 2021, del 4 de junio de 2021 y del 12 de agosto de 2021.

No obstante, en el acto administrativo, no hay referencia alguna al concepto de ordenamiento territorial" ni al emitido por el Asesor de Dirección General. Aunque si existe uno emitido el 16 de septiembre del año 2021 por el Jefe de la Oficina Asesora Jurídica de Planeación de la Corporación Autónoma Regional del Quindío, dependencia que no existe en el organigrama de la entidad.




RESOLUCION No. 001095

19 ABR 2022

**"POR MEDIO DEL CUAL SE RESUELVE UN RECURSO DE REPOSICION
INTERPUESTO EN CONTRA DE LA RESOLUCION 002424 DEL VEINTITRES (23)
DE NOVIEMBRE DE 2021"**

Expediente 5405-2021



Bajo este entendido, no es posible saber quién emite el concepto señalado, máxime cuando este no reposa en el expediente del proceso cuandoquiera que se realizó visita al archivo de la Corporación para verificar el contenido de cada una de las carpetas, con el propósito de identificar quién suscribía dicho concepto.

Esto, por un lado, genera inseguridad jurídica, vulnera los principios de transparencia y moralidad administrativa, así como que atenta contra los derechos fundamentales del debido proceso, y de defensa.

Ahora bien, lo que nosotros si tenemos en nuestro poder es un concepto técnico dirigido al Subdirector de Regulación y Control cuya referencia es: "Expediente radicado No. 03404-21 Gema Constructora S.A.S. Lote 56 La Zulla Calarcá Q." cuyo contenido es idéntico a lo que se expresa en la Resolución 2424 del veintitrés (23) de noviembre de 2021, en el apartado relacionado con el concepto sobre determinantes ambientales. Cabe resaltar que este documento ni siquiera cuenta con un número consecutivo que le permita a la entidad y/o los demás interesados identificar su trazabilidad.

Mencionada situación parece levantar un velo de duda sobre el proceder de la CRQ, sugiere errores graves en su proceder, desconfianza, incluso, mala fe. Porque qué puede pensar el contribuyente que acude a la Corporación y que, durante su trámite, la información se pierde, se confunde, se cambia, no hay claridad en las funciones de los empleados la CRQ cuando estos solicitan un documento interno y este no aparece, o aparece otro. Cuando resultan citados conceptos no solicitados en la resolución 2424 de del veintitrés (23) de noviembre de 2021, emitidos por cargos que no existen y que no se encuentran en el expediente del proceso; mientras los que si se pidieron no están referenciados en el acto administrativo, aunque si reposen en el expediente y su contenido esté plasmado en el mismo.

Deja muchas dudas y matices grises y oscuros el actuar de los funcionarios de la Corporación Autónoma Regional del Quindío.

**"POR MEDIO DEL CUAL SE RESUELVE UN RECURSO DE REPOSICION
INTERPUESTO EN CONTRA DE LA RESOLUCION 002424 DEL VEINTITRES (23)
DE NOVIEMBRE DE 2021"**

Expediente 5405-2021

Finalmente, es inexplicable en el auto de trámite de permiso de vertimiento que declara reunida toda la documentación e información requerida para decidir el otorgamiento o negación del permiso de vertimientos no se relaciona el concepto expedido por la "Oficina Jurídica Asesora de Planeación", que es que posteriormente fundamenta o sirve de sustento para la resolución que niega el vertimiento. Concepto que, valga la pena recordar, no reposa en el expediente físico.

4. La sentencia aludida.

En la página 11 de la resolución, se cita a la sentencia T-536 de 2009, en el siguiente fragmento:

"El ambiente sano y ecológicamente equilibrado es un derecho constitucional fundamental pues su violación atenta directamente contra la perturbación de la especie humana y, en consecuencia, con el derecho más fundamental del hombre: la vida. El derecho a la salud ya la vida son derechos fundamentales porque son esenciales al hombre, la salud se encuentra ligada al medio ambiente que le rodea y que dependiendo de las condiciones que éste le ofrezca, le permitirá desarrollarse económica y socialmente a los pueblos. garantizándoles su supervivencia. Existen unos límites tolerables de contaminación que a ser traspasado constituyen un perjuicio para el medio ambiente y la vida, que no poder ser justificables y por lo tanto exigen imponer unos conectivos"

No obstante, las buenas intenciones de apoyar con jurisprudencia el acto administrativo que carece de motivación, la referencia a este fallo profundiza esta situación, cuandoquiera que la sentencia aludida no contiene el párrafo citado, es más, no se refiere al tema medioambiental.

El problema jurídico verdadero de la sentencia de tutela traída a colación es el siguiente

"En el presente caso, Saludcoop EPS alega que la Superintendencia Nacional de Salud, mediante la expedición de las resoluciones núm. 640 y 01100 de 2008, vulneró su derecho al debido proceso administrativo, motivo por el cual solicita que, como mecanismo transitorio, se ordene inaplicar los mencionados actos administrativos, hasta que la justicia contencioso administrativa se pronuncie.

En pocas palabras, la entidad accionante alega que la Superintendencia Nacional de Salud desconoció lo decidido en sentencia C-1041 de 2007, por cuanto, en su concepto, la Corte Constitucional () estimó que el límite del 30% de integración vertical entre las EPS y sus propias IPS no comprendía la atención de urgencias, ni tampoco el porcentaje atinente al ejercicio de derecho a la libre elección del usuario; y () acordó un plazo de un año a las EPS que excedieran el mencionado porcentaje, contado a partir del momento en que, con



**RESOLUCION No.
ARMENIA QUINDIO,**

001095

19 ABR 2022

**"POR MEDIO DEL CUAL SE RESUELVE UN RECURSO DE REPOSICION
INTERPUESTO EN CONTRA DE LA RESOLUCION 002424 DEL VEINTITRES (23)
DE NOVIEMBRE DE 2021"**

Expediente 5405-2021

base en criterios objetivos, la mencionada Superintendencia le notificara a la respectiva EPS que debía ajustar su integración al 30%. Los anteriores condicionamientos, en opinión del accionante, no han sido respetados por la entidad accionada por cuanto, no ha procedido a fijar los mencionados criterios objetivos, e igualmente, ha entendido que dentro del porcentaje del 30% se deben integrar los gastos en urgencias y los casos de libre selección del usuario.

La Superintendencia Nacional de Salud, por su parte, considera que () efectivamente el fallo de la Corte afirma que el límite de integración vertical del 30% entre las EPS y sus propias IPS comprende la atención de urgencias y el derecho de los usuarios a seleccionar libremente su IPS; y) contrario a lo sostenido por Saludocop EPS, al fijo los criterios objetivos que permitan precisar el sentido y alcance de la expresión "sus propias IPS" remitiéndose para ello al artículo 260 del Código de Comercio, motivo por el cual no se presentaría vulneración alguna al derecho al debido proceso administrativo.

Puestas, así las cosas, la Sala de Revisión procederá a (i) sintetizar los principales aspectos de la parte motiva de la sentencia C- 1041 de 2007, en especial, aquellos directamente relacionados con los condicionamientos que figuran en la parte resolutive del fallo, es decir. la ratio decidendi: (ii) reiterará su jurisprudencia sobre procedencia excepcional de la acción de tutela contra actos administrativos: y(iii) resolverá el caso concreto."

En ningún momento del fallo, el tribunal constitucional hace referencia alguna al derecho a la salud o al derecho a la vida, en relación con el medioambiente.

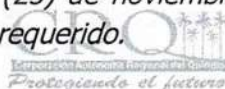
Un argumento más para sustentar la incompetencia y la desidia para construir esta resolución que no se sostiene ni desde el contenido técnico ni desde el jurídico y que, además, es contraria a las directrices de la construcción de un acto administrativo.

III. EXHORTO PROCURADURIA

Aunado a lo anterior, solicitamos se incorpore a este recurso el documento de exhorto de la Procuraduría 14 Judicial II Ambiental y Agraria de Armenia, dirigido al señor José Manuel Cortes Orozco, Director de la Corporación Autónoma Regional del Quindío, cuyo asunto es "Exhortos- Proyecto Tesoro Campestre y otros", fechado el 9 de noviembre de 2021, suscrito por la Procuradora Mónica del Pilar Gómez Vallejo y que, exista un pronunciamiento de fondo sobre el mismo en la contestación de este recurso, cuandoquiera que se anexa como prueba y como argumento de sustento de las razones que estructuran esta solicitud de reposición.

IV. SOLICITUD.

Con fundamento en lo anterior, solicito se reponga la decisión adoptada a través de la Resolución No. 2424 del veintitres (23) de noviembre de dos mil veintiuno (2021) y se otorgue el permiso de vertimientos requerido.



**"POR MEDIO DEL CUAL SE RESUELVE UN RECURSO DE REPOSICION
INTERPUESTO EN CONTRA DE LA RESOLUCION 002424 DEL VEINTITRES (23)
DE NOVIEMBRE DE 2021"**

Expediente 5405-2021

V. NOTIFICACIONES.

Cualquier notificación la recibiré en la Oficina 411, Piso 4, Edificio Icono – Centro Empresarial Carrera 14 #35 N 18 de la ciudad de Armenia Quindío a los teléfonos 3182819002 y 3163704825. Correo electrónico contabilidadgemaconstructora@gmail.com

Cordialmente.

*Santiago Loaiza Jaramillo
C.C 1094927205
T.P.257723 (...)"*

A raíz de lo anteriormente narrado, mediante Auto **SRCA-AAPP-026-01-2022** del veintiuno (21) de enero del dos mil veintiuno (2021), se ordenó apertura del período probatorio dentro del recurso interpuesto en contra de la Resolución número 2424 del 23 de noviembre de 2021 "*Por medio de la cual se niega un permiso de vertimiento de aguas residuales domésticas y se adoptan otras disposiciones*" en el que se dispuso lo siguiente: "(...)"

ARTÍCULO PRIMERO: - ORDENAR la Apertura del Período Probatorio dentro del trámite del recurso de reposición radicado bajo el E 15065-21 del 13 de diciembre del año 2021, interpuesto contra la Resolución número **002424** del 23 de noviembre del año dos mil veintiuno (2021), "**POR MEDIO DE LA CUAL SE NIEGA UN PERMISO DE VERTIMIENTO DE AGUAS RESIDUALES DOMÉSTICAS PARA UNA VIVIENDA CAMPESTRE QUE SE PRETENDE CONSTRUIR EN EL PREDIO 1) LOTE DE TERRENO # 39 "EL TESORO CAMPESTRE" Y SE ADOPTAN OTRAS DISPOSICIONES**" TRAMITE DE PERMISO DE VERTIMIENTO – Exp **5405-2021**, expedida por esta Autoridad Ambiental.

ARTÍCULO SEGUNDO: - DECRETAR de conformidad con el artículo 79 de la Ley 1437 de 2011, la práctica de las siguientes pruebas.

PRUEBAS DE PARTE: Téngase como pruebas las que se encuentran dentro del expediente y las aportadas por el recurrente los siguientes anexos:

DOCUMENTAL

1. Fotocopia Poder General otorgado mediante escritura pública número 3.785 del 19 de noviembre del año 2021.
2. Fotocopia Certificado de existencia y representación legal de la Sociedad Gema Constructora S.A.S.





**RESOLUCION No.
ARMENIA QUINDIO,**

001095

19 ABR 2022

**"POR MEDIO DEL CUAL SE RESUELVE UN RECURSO DE REPOSICION
INTERPUESTO EN CONTRA DE LA RESOLUCION 002424 DEL VEINTITRES (23)
DE NOVIEMBRE DE 2021"**

Expediente 5405-2021

DECRETAR DE OFICIO LA SIGUIENTE PRUEBA:

ARTICULO PRIMERO: Ordenar que personal adscrito a la Corporación Autónoma Regional del Quindío realice visita técnica de verificación de existencia, estado y funcionamiento del sistema de tratamiento de aguas residuales domésticas al predio denominado **LOTE DE TERRENO # 39 "EL TESORO CAMPESTRE"** ubicado en la Vereda **LA ZULIA** del Municipio de **CALARCA (Q)**, dentro del recurso de reposición radicado bajo el E 15065-21 con fecha del 13 de diciembre del año 2021, dentro del expediente **5405-2021**, en consideración a que el recurrente en su escrito manifiesta su inconformidad con la visita técnica realizada mediante acta No.46094 al proyecto urbanístico el Tesoro Campestre, el día 28 de mayo de 2021 y no haberse realizado al lote 39 objeto del trámite del permiso de vertimiento sobre el cual se realizó el pago.

Lo anterior, en virtud a la presentación del recurso de reposición frente a la resolución número 002424 del 23 de noviembre de 2021, mediante la cual se negó el permiso de vertimiento y se ordenó el archivo de solicitud del trámite de permiso de vertimiento.

ARTICULO SEGUNDO RECONÓZCASELE personería Jurídica al señor **SANTIAGO LOAIZA JARAMILLO**, identificado con cédula de ciudadanía número 1.094.927.205 expedida en Armenia y con tarjeta profesional No.257.723, del Consejo Superior de la Judicatura actuando en calidad de apoderado del señor **CRISTIAN CAMILO CERON ALZATE** identificado con cédula de ciudadanía N° 1.094.943.027 quien actúa en calidad de Representante Legal de la Sociedad **GEMA CONSTRUCTORA S.A.S** identificada con el NIT N° 901083488-4, COPROPIETARIA del predio denominado **1) LOTE DE TERRENO # 39 "EL TESORO CAMPESTRE"** ubicado en la Vereda **LA ZULIA** del Municipio de **CALARCA (Q)**, identificado con matrícula inmobiliaria N° **282-43780**.

ARTICULO TERCERO: El período probatorio tendrá un término de treinta (30) días hábiles contados a partir del día veinticuatro (24) de enero del año 2022 y vence el día cuatro (04) de marzo del año 2022.

ARTICULO CUARTO: Comunicar del presente Auto al señor **SANTIAGO LOAIZA JARAMILLO**, identificado con cédula de ciudadanía número 1.094.927.205 expedida en Armenia y con tarjeta profesional No.257.723, del Consejo Superior de la Judicatura actuando en calidad de apoderado del señor **CRISTIAN CAMILO CERON ALZATE** identificado con cédula de ciudadanía N° 1.094.943.027 quien actúa en calidad de Representante Legal de la Sociedad **GEMA CONSTRUCTORA S.A.S** identificada con el NIT N° 901083488-4, COPROPIETARIA del predio denominado **1) LOTE DE TERRENO #39 "EL TESORO CAMPESTRE"** ubicado en la Vereda **LA ZULIA** del Municipio de **CALARCA (Q)**.

**"POR MEDIO DEL CUAL SE RESUELVE UN RECURSO DE REPOSICION
INTERPUESTO EN CONTRA DE LA RESOLUCION 002424 DEL VEINTITRES (23)
DE NOVIEMBRE DE 2021"**

Expediente 5405-2021

Incorporar como material probatorio, las pruebas documentales aportadas por el Recurrente, y se tendrá en consideración toda la documentación que reposa en el expediente 5405 de 2021 la cual será analizada de manera integral. Dentro de las pruebas documentales se aportó Fotocopia Certificado de existencia y representación legal de la Sociedad Gema Constructora S.A.S. y poder general conferido por el señor **CRISTIAN CAMILO CERON ALZATE** identificado con cédula de ciudadanía N° 1.094.943.027 quien actúa en calidad de Representante Legal de la Sociedad **GEMA CONSTRUCTORA S.A.S** identificada con el NIT N° 901083488-4, sociedad PROPIETARIA del predio, al señor **SANTIAGO LOAIZA JARAMILLO**, identificado con cédula de ciudadanía número 1.094.927.205 expedida en Armenia y con tarjeta profesional No.257.723, del Consejo Superior de la Judicatura.

**CONSIDERACIONES DE LA SUBDIRECCIÓN DE REGULACIÓN Y CONTROL
AMBIENTAL**

Atendiendo lo expuesto en el recurso, se busca ejercer los principios de justicia, equidad, debido proceso, celeridad administrativa, evidenciando que efectivamente la Resolución No 2424 del 23 de noviembre de 2021, se notificó el día el día 30 de noviembre de 2021 a través de correo electrónico gerenciagemaconstructora@gmail.com al señor **CRISTIAN CAMILO CERON ALZATE** identificado con cédula de ciudadanía N° 1.094.943.027 quien actúa en calidad de REPRESENTANTE LEGAL de la sociedad GEMA CONSTRUCTORA S.A.S., mediante radicado 18954, sin embargo es pertinente aclarar que la Resolución número 2424 del 23 de noviembre del año 2021, por medio de la cual se declara la negación del permiso de vertimiento y se ordena el archivo del trámite, se encuentra debidamente expedida, con los requisitos de forma y procedimentales que exige la ley en la documentación que reposa en el expediente.

Ahora bien, llevado a cabo un análisis jurídico a la sustentación de los numerales de la solicitud del recurso allegado a la Subdirección de Regulación y Control Ambiental, me permito pronunciarme de acuerdo a lo siguiente:

Contra el argumento "1": "cuenta con un área de 1.242 metros cuadrados, densidad que no cumple con lo establecido para predios ubicados en suelo suburbano"

En cuanto a la afirmación de que el " lote # 39 si cumple con la densidad exigida mediante Resolución 720 de 2010 de la Corporación Autónoma Regional del Quindío aplicable al proyecto el Tesoro Campestre, en esta se indica que la densidad permitida es de 4 viviendas por hectárea, la cual supone infinitas posibilidades de tamaños de lote, pues no restringe la extensión mínima de cada uno de ellos; normatividad que fue tenida en cuenta por la autoridad competente al momento de expedición de la licencia de parcelación sobre el lote de mayor extensión identificado con el folio de matrícula inmobiliaria **número 282-43751, con una extensión de 48 hectáreas 4,457 metros cuadrados**".





RESOLUCION No.

001095

19 ABR 2022

ARMENIA QUINDIO,

**"POR MEDIO DEL CUAL SE RESUELVE UN RECURSO DE REPOSICION
INTERPUESTO EN CONTRA DE LA RESOLUCION 002424 DEL VEINTITRES (23)
DE NOVIEMBRE DE 2021"**

Expediente 5405-2021

Al respecto es preciso indicar al recurrente que si bien es cierto en la resolución 720 de 2010 expedida por esta autoridad ambiental contempla 4 viviendas por hectárea también es cierto que la Resolución 1774 del 19 de junio de 2018 *"Por medio del cual se adopta el documento para la definición de la extensión máxima de los corredores viales suburbanos de los municipios del departamento del Quindío"* en la parte resolutive en su artículo segundo dispuso: *"Comunicar, a todos los Municipios de la Jurisdicción del Departamento del Quindío, el presente Acto Administrativo para que sean tenidos en cuenta para su aplicación inmediata en la formulación y/o actualización de los planes de ordenamiento territorial correspondiente."* ajustada con la resolución 3088 del 10 de octubre de 2018, que en el anexo técnico en su numeral 10.1.4 dispone las "Densidades máximas de construcción, donde establece la extensión máxima para construcción de suelos suburbanos así:

"10.1.4 Densidades máximas de construcción"

Una vez concertados los tramos que cumplen con uso suburbano, tanto en extensión como en el ancho máximo que permite la norma de 300 metros, si así lo determina el Municipio, los proyectos de parcelación que sean viables según los lineamientos generales y específicos anteriormente citados, deberán cumplir con las densidades máximas de construcción en cumplimiento del numeral 31 del artículo 31 de la ley 99 de 1993:

Se entiende por densidad máxima de vivienda suburbana, el número de viviendas por unidad de área bruta, medida en hectáreas.

. Para vivienda campestre no podrá ser mayor a 4 viviendas/Ha neta (Lotes de 2500 metros cuadrados). Se entiende como área neta la resultante de descontar del área bruta, áreas para la localización de infraestructura para el sistema principal y de transporte, las redes primarias de servicios públicos y las áreas de conservación y protección de los recursos naturales y paisajísticos; el predio no podrá ser inferior a 2 hectáreas (Unidad Mínima de Actuación) y no menos de 70% del área del proyecto deberá quedar en vegetación nativa.

. Lo anterior indica que cada parcela de 2500 metros deberá cumplir los siguientes aspectos:

El área bruta de la parcela destinada a la ocupación, no podrá superar el 30%,

Para fines de protección del paisaje rural, se deberá garantizar que el 70% del área bruta de la parcela será para la vegetación nativa, de tal forma que permita crear o mantener una funcionalidad ecológica con el fin de proteger o conservar la biodiversidad local y regional.

• Para otro uso, el predio no podrá ser inferior a 2 hectáreas y no menos de 70% del área del proyecto deberá quedar en vegetación nativa.

**"POR MEDIO DEL CUAL SE RESUELVE UN RECURSO DE REPOSICION
INTERPUESTO EN CONTRA DE LA RESOLUCION 002424 DEL VEINTITRES (23)
DE NOVIEMBRE DE 2021"**

Expediente 5405-2021

Definición Extensión Máxima de Corredores Vales Suburbanos Quindío"

Respecto al "INSTRUCTIVO PARA ATENDER SOLICITUDES DE PERMISO DE VERTIMIENTO", que cita el recurrente y trae como ejemplo algunos permisos otorgados, es preciso indicar que en su momento fue aplicado, sin embargo esta autoridad ambiental no puede desconocer las determinantes ambientales señaladas por la normatividad vigente, tal y como se indicó líneas atrás.

Con relación a los artículos 87 y 88 de la Ley 1437 de 2011 que cita el recurrente, es preciso indicar que la Subdirección en ningún momento ha puesto en duda la legalidad de los actos administrativos expedidos por el ente territorial, como también es claro que **"la competencia de esta subdirección está dada únicamente para determinar la viabilidad del sistema de tratamiento de aguas residuales que se puedan generar; pero no para autorizar o negar construcciones, pues eso corresponde a otras autoridades"**, sin embargo es pertinente hacer mención a la normatividad especial que regula el procedimiento para la obtención del permiso de vertimiento; esto es, El Decreto 1076 de 2015 el cual compiló el Decreto 3930 de 2010 y este último a su vez fue modificado parcialmente por el Decreto 050 de 2018.

En la citada norma se establece en el artículo 2.2.3.3.5.1 que todas las personas naturales o jurídicas que tengan una actividad o servicio que genere vertimientos a las aguas superficiales, marinas o al suelo, deberán solicitar y tramitar el permiso de vertimiento ante la autoridad ambiental competente, para este caso en particular por tratarse de un predio ubicado en el Departamento del Quindío, este trámite sería ante la Corporación Autónoma Regional del Quindío.

Tras este requerimiento para las personas que cumplan con la condición enunciada en el párrafo anterior, el artículo 2.2.3.3.5.2 del mismo Decreto establece cuales son los requisitos que el usuario solicitante deberá tener en cuenta para presentar la solicitud. La verificación de estos documentos denominada lista de chequeo inicial da lugar a la expedición del auto de iniciación del trámite en el que dispone dar inicio a la actuación administrativa de solicitud de permiso de vertimiento, para el posterior análisis a toda la documentación aportada en concordancia con lo evidenciado en campo.

En el párrafo primero del mismo artículo se establece:

"(...)

Parágrafo 1. *En todo caso cuando no exista compatibilidad entre los usos del suelo y las determinantes ambientales establecidas por la autoridad ambiental competente para el Ordenamiento Territorial, estas últimas de acuerdo con el artículo 10 de la Ley 388 de 1997 o la norma que lo modifique, adicione o sustituya, prevalecerán sobre los primeros (...)"*



RESOLUCION No. 001095

19 ABR 2022

**"POR MEDIO DEL CUAL SE RESUELVE UN RECURSO DE REPOSICION
INTERPUESTO EN CONTRA DE LA RESOLUCION 002424 DEL VEINTITRES (23)
DE NOVIEMBRE DE 2021"**

Expediente 5405-2021

De conformidad con esta disposición la cual se encuentra establecida en la norma que regula los procedimientos que se deben tener en cuenta para la obtención del permiso de vertimiento, es preciso anotar, que los análisis a los documentos aportados deberán ser realizados bajo los parámetros establecidos en la misma, veamos, dentro de los requisitos que debe aportar el usuario a la solicitud de permiso de vertimiento se encuentra el concepto uso de suelos expedido por la autoridad competente, con este documento esta Corporación entra a analizar los tipos de suelo y las posibles determinantes con las que aplican al predio con el fin de preservar y proteger el medio ambiente.

De los análisis que arrojen los estudios del uso de suelo de los predios objeto de trámite, se entra a determinar la compatibilidad de los proyectos a ejecutar, es decir, si la actividad que genera o pretende generar las aguas residuales se encuentra permitida de acuerdo a las condiciones del suelo o más específico que cumplan con las determinantes ambientales establecidas, las cuales prevalecerán sobre las demás disposiciones.

Así mismo es necesario precisar que para el análisis realizado al predio **LOTE DE TERRENO # 39 "EL TESORO CAMPESTRE"** ubicado en la **VEREDA LA ZULIA**, del municipio de **CALARCA QUINDIO** se contó con el apoyo de la Oficina Asesora de Planeación de la CRQ., con quienes se identificó que el predio hace parte de suelo Suburbano del municipio de Calarcá Q., y el predio NO CUMPLE con la determinante establecida por la Corporación Autónoma Regional del Quindío en cumplimiento del artículo 31 numeral 31 de la ley 99 de 1993, donde determina que las Corporaciones Autónomas Regionales son competentes para determinar la densidad máxima de construcción de vivienda en suelo suburbano, además observa esta Subdirección que no se generan situaciones jurídicas consolidadas ni preexistencias, por el contrario, se observa la división material sobre un tipo de suelo suburbano. Situación que presuntamente no fue tomada en cuenta en la expedición de las actuaciones administrativas emitidas por la Alcaldía Municipal de Calarcá, al desconocer que el predio se encuentra en área Suburbana.

Finalmente en estudio de un caso similar, respecto a una negación de un permiso de vertimientos para el proyecto La Fontana, ubicado en el municipio de Circasia (Q), el tribunal administrativo del Quindío en sentencia No. 001-2021-035 del (04) de marzo del 2021, se manifestó respecto al proceder de la autoridad ambiental, en estudio de las determinantes ambientales, en especial, lo referente a las densidades contenidas en la resolución 720 de 2010; situación sobre la cual se advierte un conflicto en el expediente en estudio, tanto desde el ordenamiento, como en la licencia allegada.

En conclusión, las razones que respaldan la decisión contenida en la Resolución 308 de 2019 no denotan una violación al debido proceso en tanto la referencia que la autoridad ambiental hizo sobre las licencias urbanísticas otorgadas a la Sociedad Top Flight tuvo lugar ante la imperiosa necesidad de establecer el cumplimiento de las políticas de conservación del medio ambiente, encontrando que el predio no satisface lo establecido



**"POR MEDIO DEL CUAL SE RESUELVE UN RECURSO DE REPOSICION
INTERPUESTO EN CONTRA DE LA RESOLUCION 002424 DEL VEINTITRES (23)
DE NOVIEMBRE DE 2021"**

Expediente 5405-2021

en la Resolución 720 de 2010 expedida por la misma autoridad ambiental para fijar las determinantes de todos los municipios del Departamento del Quindío, concretamente en lo relacionado con las densidades máximas de vivienda suburbana. Igualmente no se puede pasar por alto que la revisión que la CRQ efectuó sobre la vigencia de las licencias, tenía como objeto establecer la incidencia frente a la declaratoria del área protegida como Distrito de Conservación de Suelos Barbas Bremen y que la llevó a concluir la inexistencia de una situación consolidada.

De lo expuesto no logra advertir la Sala que la autoridad ambiental con la expedición del acto se hubiese arrogado la función de hacer un juicio de legalidad sobre las licencias, en los términos argüidos por la parte actora, porque aunque identificó una posible transgresión de la normatividad ambiental, su decisión en nada afectó las habilitaciones dadas por el municipio de Circasia y en este sentido lo que dispuso fue remitir la decisión al ente territorial, a la Procuraduría Provincial para asuntos Ambientales y a su propia oficina jurídica para que desplegaran las actuaciones respectivas acorde con sus competencias.

En cuanto a lo expresado por el recurrente respecto a la extensión mínima para vivienda suburbana de dos mil quinientos metros cuadrados (2.500 m²), no es cierto que haya una equivalencia errónea y mucho menos arbitraria, es una determinante ambiental contemplada en las resoluciones 720 de 2010 que Para vivienda campestre no podrá ser mayor a 4 viviendas/Ha neta y que en las resoluciones Nos 1774 del 19 de junio de 2018 y 3088 del 10 de octubre de 2018, surgieron como complemento de la resolución 720 de 2010, las cuales establecen los lineamientos que se deben seguir para tramitar licencias de parcelación, las cuales deben ser tenidas en cuenta para la evaluación de las solicitudes de permisos de vertimiento, y en este caso para el Proyecto El Tesoro Campestre, puesto que se encuentran vigentes y no tiene asidero jurídico lo indicado por el recurrente al expresar en su escrito que las citadas resoluciones Nos 1774 del 19 de junio de 2018 ajustada con la resolución 3088 del 10 de octubre de 2018 fueron expedidas de manera posterior a la radicación en legal y debida forma de la solicitud de licencia de parcelación del Proyecto, NO es cierto, dado que los actos administrativos que el mismo recurrente cita estos es:

- 1. Resolución No. 363 del 28 de diciembre de 2018 "Por la cual se otorga licencia de subdivisión y parcelación", modificada mediante Resolución 067 del 8 de abril de 2019, aclarada mediante Resolución No. 323 del 5 de noviembre de 2019, la cual ha sido ejecutada en un 100%*
- 2. Permiso de movimiento de tierras No. 010-19 del 25 de junio de 2019, el cual ha sido ejecutado en un 100%.*
- 3. Resolución No. 010 del 3 de febrero de 2020, "Por la cual se otorga una Licencia de Construcción en la modalidad cerramiento", la cual ha sido ejecutada en un 100%.*
- 4. Resolución No. 006 del 1 de septiembre de 2020, por medio de la cual se otorga una "Aprobación de planos de propiedad horizontal".*



RESOLUCION No. 001095
ARMENIA QUINDIO,

19 ABR 2022

**"POR MEDIO DEL CUAL SE RESUELVE UN RECURSO DE REPOSICION
INTERPUESTO EN CONTRA DE LA RESOLUCION 002424 DEL VEINTITRES (23)
DE NOVIEMBRE DE 2021"**

Expediente 5405-2021

No son posteriores a las resoluciones Nos 1774 del 19 de junio de 2018 y 3088 del 10 de octubre de 2018, además como consignó con antelación, esta autoridad ambiental no hace ningún análisis a la legalidad de los actos administrativos expedidos por la entidad territorial del municipio de Calarcá, sino, que se atiende por disposición legal a las determinantes ambientales que en el caso en estudio no se cumplen y la solitud del trámite del permiso de vertimiento para el Lote # 39 se realizó el día 11 de mayo del año 2021, posterior a la expedición de las resoluciones 1774 y 3088 de 2018. Con respecto a la aplicación de que su contenido es únicamente *para los predios ubicados en los corredores suburbanos y no en el suelo suburbano*, no es cierto, dado que en el precitado documento técnico numeral 10.1.4 de la resolución 3088 del 10 de octubre de 2018 contempla las Densidades máximas de construcción, donde se establece la extensión máxima para construcción de suelos suburbanos.

Finalmente la conclusión que hace el recurrente en cuanto a que: *"el lote objeto de solicitud, como el de mayor extensión sometido a parcelación, cumplen con la densidad de 4 viviendas por hectárea establecida por la Corporación Autónoma Regional del Quindío en la Resolución 720 de 2010, normatividad que fue tomada en cuenta por la autoridad competente al momento de expedición de la licencia de parcelación reiteradamente aludida,"* esta subdirección se permite informar que el lote #39 **no cumple con la densidad** y se le reitera al recurrente que la solitud del trámite del permiso de vertimiento se realizó el día 11 de mayo del año 2021, posterior a la expedición de las resoluciones 1774 y 3088 de 2018 en las cuales se contempla lo relacionado a las densidades para vivienda suburbana y se encuentran vigentes, al igual que normas sobre la materia y que evidentemente es violatorio de las densidades mínimas dispuestas para vivienda suburbana contemplada en el Decreto 3600 de 2007 **"Por el cual se reglamentan las disposiciones de las Leyes 99 de 1993 y 388 de 1997 relativas a las determinantes de ordenamiento del suelo rural y al desarrollo de actuaciones urbanísticas de parcelación y edificación en este tipo de suelo y se adoptan otras disposiciones"**. Hoy compilado por el Decreto 1077 de 2015, Norma vigente y que brinda disposiciones para las actuaciones urbanísticas.

II. Respecto de las deficiencias del acto administrativo.

1. **En cuanto a la identificación del inmueble**, es cierto parcialmente dado que el ingeniero ambiental realizó la visita al proyecto, más no al lote # 39 razón por la cual se abrió período probatorio a través del auto **SRCA-AAPP-26-21-01-2021 DEL VEINTIUNO(21) DE ENERO DEL DOS MIL VEINTIDOS (2022)** precisamente para hacer visita de campo al lote # 39.

Que el Ingeniero Ambiental **DANIEL JARAMILLO GOMEZ**, funcionario de la Subdirección de Regulación y Control Ambiental de la C.R.Q. elaboró el informe de visita técnica No. 56631 realizada el día 04 de marzo del año 2022 al predio denominado: **LOTE DE TERRENO # 39"EL TESORO CAMPESTRE"** ubicado en la Vereda **LA ZULIA** del Municipio de **CALARCA (Q)**, en la cual se evidenció lo siguiente:

**"POR MEDIO DEL CUAL SE RESUELVE UN RECURSO DE REPOSICION
INTERPUESTO EN CONTRA DE LA RESOLUCION 002424 DEL VEINTITRES (23)
DE NOVIEMBRE DE 2021"**

Expediente 5405-2021

"DESCRIPCION DE LOS ASPECTOS ENCONTRADOS EN LA VISITA

Lote 39 sin intervención constructiva, en el lote se pretende construir vivienda familiar, que contaría con STARD en prefabricado de 1.000 litros y que contaría con trampa de grasas, tanque séptico, FAFA y la disposición final se realiza al suelo mediante pozo de absorción.

En el lote no se evidencian afectaciones ambientales.

El lote 39 no se ve afectado por áreas de retiro a cuerpos de agua o nacimientos"

Que para el día 04 de marzo del año 2022, el Ingeniero Ambiental **DANIEL JARAMILLO GOMEZ** funcionario de la Subdirección de Regulación y Control Ambiental de la C.R.Q., evaluó técnica y ambientalmente la documentación allegada por el usuario y emitió concepto técnico para trámite de permiso de vertimientos, en el cual concluyó lo siguiente:

*"Como resultado de la evaluación técnica de la documentación contenida en el expediente **5405 DE 2021** y de lo encontrado en la mencionada visita técnica, se considera viable técnicamente avalar el sistema de tratamiento propuesto como solución individual de saneamiento de las Aguas Residuales Domésticas al predio Lote 39 Condominio Tesoro Campestre ubicado en la Vereda La Zulia del Municipio de Calarcá (Q.), Matrícula Inmobiliaria No. 282-43780 y ficha catastral No. 000100030124000, lo anterior teniendo como base la capacidad de las unidades del STARD propuesto para el predio, para lo cual la contribución de aguas residuales debe ser generada hasta por 6 contribuyentes permanentes y demás aspectos aquí mencionados, sin embargo, el otorgamiento del permiso está sujeto a la evaluación jurídica integral de la documentación, al análisis de compatibilidad de uso del suelo, y los demás que el profesional asignado determine.*

AREA DE DISPOSICION DEL VERTIMIENTO: para la disposición final de las aguas generadas en el predio se determinó un área necesaria de 7.92 m², mediante pozo de adsorción de 2. m de diámetro y 2.5m de profundidad y fue designada en las coordenadas Lat: 4° 32' 3.12" N Long: -75° 39' 14.423" W, para una altitud de 1208 msnm.

En Consideración a que el proyecto obra o actividad que genera las aguas residuales en el predio, aun no se ha desarrollado y con el propósito de realizar acciones de control y seguimiento más efectivas por parte de esta autoridad ambiental, se sugiere que el permiso se otorgue por 5 años, lo anterior según lo dispone la resolución No. 413 de 2015, artículo 1º. Igualmente, se sugiere que se realicen visitas de verificación de construcción del STARD y su funcionamiento con mayor periodicidad."

No es cierto que el Acto administrativo carezca de la ubicación del predio, toda vez que en el mismo se hace referencia a la visita No.46457 del 23 de junio del 2021 realizada por el equipo técnico de la Corporación Autónoma Regional del Quindío, mediante la cual se



**RESOLUCION No.
ARMENIA QUINDIO,**

001095

19 ABR 2022

**"POR MEDIO DEL CUAL SE RESUELVE UN RECURSO DE REPOSICION
INTERPUESTO EN CONTRA DE LA RESOLUCION 002424 DEL VEINTITRES (23)
DE NOVIEMBRE DE 2021"**

Expediente 5405-2021

pronunció sobre la existencia de las Determinantes Ambientales y Ordenamiento Territorial.

2. Respecto a las **incongruencias de procedimiento**, Tampoco es cierto que el acto administrativo por medio del cual se negó el permiso, esto es, la resolución 2424 del veintitres (23) de noviembre de dos mil veintiuno(2021) correspondiente al predio denominado **LOTE DE TERRENO # 39 "EL TESORO CAMPESTRE"** ubicado en la Vereda **LA ZULIA** del Municipio de **CALARCA (Q)**, identificado con matrícula inmobiliaria N° **282-43780**, carezca de fundamentos, toda vez que el motivo de la negación como se ha hecho mención fue el incumplimiento de una de las determinantes ambientales al no cumplir con las densidades.
3. En cuanto **al Concepto del "grupo de ordenamiento territorial" o de la Oficina Asesora Jurídica de Planeación de la Corporación Autónoma Regional del Quindío.**


Efectivamente esta Subdirección envió varios oficios al señor Jaider Arles Lopera Soscue en los que se solicitó concepto frente al análisis de determinantes ambientales y compatibilidades del uso del suelo, en consideración a la calidad de profesionales que lo integran. Y en momento alguno esta autoridad ambiental ha dilatado el trámite solicitado.

Respecto a los oficios internos que alude el recurrente en el que indica que el concepto emitido del día 16 de septiembre de 2021, no fue tenido en cuenta por esta Subdirección, No es cierta dicha afirmación, ya que en el acto administrativo que negó el permiso de vertimiento con radicado número 5405-2021 el concepto sobre determinantes ambientales y de ordenamiento territorial que emitió la Oficina Asesora Jurídica de Planeación de la Corporación Autónoma Regional del Quindío y el grupo de profesionales que lo suscriben si se hace referencia en el acto administrativo.

Se reitera que el concepto sobre determinantes ambientales y de ordenamiento territorial que emitió la Oficina Asesora Jurídica de Planeación de la Corporación Autónoma Regional del Quindío del día 16 de septiembre de 2021 si se menciona en la resolución número 2424 del 23 de noviembre de 2021. Y no es cierto que la Oficina Asesora Jurídica de Planeación no se encuentre dentro del Organigrama de la Entidad como puede evidenciarse en la foto que adjunta el recurrente dentro del recurso.

**"POR MEDIO DEL CUAL SE RESUELVE UN RECURSO DE REPOSICION
INTERPUESTO EN CONTRA DE LA RESOLUCION 002424 DEL VEINTITRES (23)
DE NOVIEMBRE DE 2021"**

Expediente 5405-2021



Con extrañeza esta subdirección recibe lo expuesto por el recurrente al indicar que desconoce quien suscribió el concepto del día 16 de septiembre de 2021, suscrito por la Oficina Asesora Jurídica de Planeación de la Corporación Autónoma Regional del Quindío y el grupo de profesionales, dado que a lo largo del escrito del recurso cuestiona y señala los nombres de quienes lo suscribieron.

Esta autoridad ambiental en aras de garantizar el debido proceso que rige las actuaciones administrativas según lo estipulado en el artículo 29 de la Carta política, esta Subdirección se manifiesta de la siguiente manera:

Que es de gran importancia traer a colación el artículo 29 de la Carta Magna, que consagra el derecho fundamental al debido proceso así:

"ARTICULO 29. *El debido proceso se aplicará a toda clase de actuaciones judiciales y administrativas.*

Nadie podrá ser juzgado sino conforme a leyes preexistentes al acto que se le imputa, ante juez o tribunal competente y con observancia de la plenitud de las formas propias de cada juicio.

En materia penal, la ley permisiva o favorable, aun cuando sea posterior, se aplicará de preferencia a la restrictiva o desfavorable.

Toda persona se presume inocente mientras no se la haya declarado judicialmente culpable. Quien sea sindicado tiene derecho a la defensa y a la asistencia de un abogado escogido por él, o de oficio, durante la investigación y el juzgamiento; a un debido proceso público sin dilaciones injustificadas; a presentar pruebas y a controvertir las que



RESOLUCION No. 001095
ARMENIA QUINDIO,

19 ABR 2022

**"POR MEDIO DEL CUAL SE RESUELVE UN RECURSO DE REPOSICION
INTERPUESTO EN CONTRA DE LA RESOLUCION 002424 DEL VEINTITRES (23)
DE NOVIEMBRE DE 2021"**

Expediente 5405-2021

se alleguen en su contra; a impugnar la sentencia condenatoria, y a no ser juzgado dos veces por el mismo hecho.

Es nula, de pleno derecho, la prueba obtenida con violación del debido proceso."

Finalmente esta Subdirección de Regulación y Control Ambiental es respetuosa del debido proceso y observa el procedimiento previsto para estudiar el trámite de permiso de vertimientos, para que los usuarios hagan uso del derecho de defensa y contradicción, tal y como lo hizo el recurrente y que es objeto de estudio en esta instancia procesal.

Es cierto que mediante comunicados internos esta Subdirección, solicitó al Asesor de Dirección General y al grupo de apoyo para que emitiera concepto sobre determinantes ambientales y de ordenamiento territorial cuya referencia fue el expediente con radicado número 3404-2021 quienes hicieron el análisis del predio en general, tanto es así que de manera puntual indican en el concepto los lotes que se encuentran dentro del predio EL TESORO ubicado en la vereda LA ZULIA, en cuya visita se evidenció que algunos lotes se encuentran afectados por encontrarse en suelos de protección, esto es, dentro de zona de influencia por nacimientos, drenajes y pendientes, para lo cual dentro de cada acto administrativo se consideró pertinente traer apartes del mismo dado que tiene relación con determinantes ambientales adoptadas mediante la precitada Resolución 720 de 2010 expedida por esta autoridad ambiental mediante la cual fija las determinantes para todos los municipios del Departamento del Quindío y que en las resoluciones Nos 1774 del 19 de junio de 2018 ajustada con la resolución 3088 del 10 de octubre de 2018, surgieron como complemento de la resolución 720 de 2010, las cuales establecen los lineamientos que se deben seguir para tramitar licencias de parcelación, el procedimiento para el trámite de licencias de parcelación entre otros, las cuales deben ser tenidas en cuenta para la evaluación de las solicitudes de permisos de vertimiento.

Con relación a La sentencia aludida.

En la página 11 de la resolución, se cita a la sentencia T-536 de 2009.

Es cierto que en el acto administrativo correspondiente al expediente con radicado número 5405-2021 se cita la sentencia T-536 de 2009, y que el problema jurídico de la sentencia que se cita en la resolución, corresponde a la tutela presentada por la EPS Saludcoop en contra de la Superintendencia Nacional de Salud, como también es cierto que en la resolución número 2424 del 23 de noviembre de 2021 se trae a colación el siguiente fragmento:

"El ambiente sano y ecológicamente equilibrado es un derecho constitucional fundamental pues su violación atenta directamente contra la perturbación de la especie humana y, en consecuencia, con el derecho más fundamental del hombre: la vida. El derecho a la salud ya la vida son derechos fundamentales porque son esenciales al hombre, la salud se encuentra ligada al medio ambiente que le rodea y que dependiendo de las condiciones

RESOLUCION No.
ARMENIA QUINDIO, 001095

19 ABR 2022

**"POR MEDIO DEL CUAL SE RESUELVE UN RECURSO DE REPOSICION
INTERPUESTO EN CONTRA DE LA RESOLUCION 002424 DEL VEINTITRES (23)
DE NOVIEMBRE DE 2021"**

Expediente 5405-2021

que éste le ofrezca, le permitirá desarrollarse económica y socialmente a los pueblos, garantizándoles su supervivencia. Existen unos límites tolerables de contaminación que a ser traspasado constituyen un perjuicio para el medio ambiente y la vida, que no poder ser justificables y por lo tanto exigen imponer unos conectivos"

El cual corresponde a la Sentencia T 536 de 1992 "DERECHO AL AMBIENTE SANO" y por error de digitación en el año de la Sentencia se puso T-536 de 2009.

No es cierto que el acto administrativo mediante el cual se negó el permiso de vertimiento para el predio denominado **LOTE DE TERRENO # 39"EL TESORO CAMPESTRE"** ubicado en la Vereda **LA ZULIA** del Municipio de **CALARCA (Q)**, carezca de motivación, toda vez que notoriamente se encuentra fundamentado en normas legales que sirvieron de base para negar el trámite solicitado y no es un argumento que por un error de digitación en la citada sentencia, se afirme que el acto carezca de motivación, puesto que el párrafo citado si corresponde al derecho a un ambiente sano y se encuentra dentro de la Sentencia T 536 de 1992.

III. Con relación al EXHORTO PROCURADURIA

Que dentro del oficio del recurso con Radicado número E15065-21 de fecha 13 de diciembre de 2021 el recurrente señor SANTIAGO LOAIZA JARAMILLO, solicita "se incorpore el documento de exhorto de la Procuraduría 14 Judicial II Ambiental y Agraria de Armenia, dirigido al señor José Manuel Cortes Orozco, Director de la Corporación Autónoma Regional del Quindío, cuyo asunto es "Exhortos- Proyecto Tesoro Campestre y otros", fechado el 9 de noviembre de 2021, pronunciamiento de fondo sobre el mismo en la contestación de este recurso, cuandoquiera que se anexa como prueba y como argumento de sustento de las razones que estructuran esta solicitud de reposición."

Que mediante oficio con radicado No.13610-21 de fecha 09 de noviembre de 2021, la señora Mónica del Pilar Gómez Vallejo, Procuradora 14 Judicial II Ambiental y Agraria de Armenia, informa al señor Director de la Corporación Autónoma Regional del Quindío, señor José Manuel Cortes Orozco, y al Secretario de Planeación del municipio de Calarcá señor Alexander Muñoz Agudelo la solicitud presentada por el señor Cristian Camilo Cerón Álzate y su socia la señora Karina Álzate Quintero, VIGILANCIA ESPECIAL frente a 61 solicitudes de permiso de vertimiento presentadas con respecto del proyecto Tesoro Campestre en el municipio de Calarcá.

En el citado oficio se relacionan varios documentos mediante los cuales la procuradora 14 Judicial II Ambiental y Agraria indica que procedió analizar y cotejar los documentos relacionados y así lo hizo.

Finalmente, y ante la solicitud de VIGILANCIA ESPECIAL efectuado por el señor Cristian Camilo Cerón Álzate y su socia la señora Karina Álzate Quintero, la señora Mónica del Pilar Gómez Vallejo, Procuradora 14 Judicial II Ambiental y Agraria de Armenia, con base



**RESOLUCION No.
ARMENIA QUINDIO,**

001095

19 ABR 2022

**"POR MEDIO DEL CUAL SE RESUELVE UN RECURSO DE REPOSICION
INTERPUESTO EN CONTRA DE LA RESOLUCION 002424 DEL VEINTITRES (23)
DE NOVIEMBRE DE 2021"**

Expediente 5405-2021

en las facultades legales y constitucionales solicita a esta autoridad ambiental los exhortos 1, 4 y 5 lo siguiente:

"(...)

1. **EXHORTAR** a la Corporación Autónoma Regional del Quindío, para que, revise las decisiones sobre los permisos de vertimientos contenidas en las Resoluciones No.2029 del 22 de octubre y No.2030 del 23 de octubre de 2021 de acuerdo con las consideraciones expuestas, en el sentido de si las determinantes ambientales: Área de influencia por Nacimientos, Área de influencia por drenajes, Pendientes y Densidades, aplican en la totalidad de cada uno los 61 lotes que son objeto de solicitud de permiso de vertimiento.
Este exhorto se extiende a todas las peticiones que se hayan presentado sobre el proyecto de Tesoro campestre, independientemente que estén decididas o por decidir.

Al respecto se indica que con base en la visita técnica realizada el día 23 de junio de 2021 consignada en el acta No.46457, a través de la cual se recolectó información de carácter ambiental, en el predio la Zulia vereda la Floresta del municipio de Calarcá, el grupo técnico que realizó la visita de manera puntual indicó en el **Concepto Técnico Determinantes Ambientales y Ordenamiento Territorial- Proyecto Tesoro Campestre**, los lotes que se encuentran dentro de zona de influencia por nacimientos y zona de influencia por drenajes, y así quedo consignado en cada uno de los actos administrativos que resolvieron las 61 solicitudes de permiso de vertimientos, con relación a **las pendientes** en la página 26 de dicho concepto se establecieron los lotes que son parcialmente afectados por pendientes superiores al 30%, así las cosas se tiene que se dio cumplimiento con esta solicitud.

2. **EXHORTAR** a la Corporación Autónoma Regional del Quindío, para que, al momento de decidir sobre cualquier solicitud de permiso, concesión, autorización, licencia ambiental o cualquier otro instrumento de manejo ambiental, examine y aplique las **determinantes ambientales** de manera independiente para cada solicitud que se esté analizando, verificando si la mismas cobijan todo o parte del predio objeto de la solicitud.

Como se indicó líneas atrás, las determinantes ambientales se aplicaron de manera individual a cada solicitud de trámite de permiso de vertimientos para el proyecto el tesoro campestre y se expidieron los actos administrativos para cada una de las solicitudes y precisamente esta Subdirección abrió período probatorio para que personal adscrito a la Corporación Autónoma Regional del Quindío realice visita técnica de verificación de existencia, estado y funcionamiento del sistema de tratamiento de aguas residuales domésticas al predio denominado **LOTE DE TERRENO # 39 "EL TESORO CAMPESTRE"** ubicado en la Vereda **LA ZULIA** del Municipio de **CALARCA Q.**, una vez el apoderado del señor **CRISTIAN CAMILO CERÓN** Representante Legal de la Sociedad **GEMA CONSTRUCTORA S.A.S**

**"POR MEDIO DEL CUAL SE RESUELVE UN RECURSO DE REPOSICION
INTERPUESTO EN CONTRA DE LA RESOLUCION 002424 DEL VEINTITRES (23)
DE NOVIEMBRE DE 2021"**

Expediente 5405-2021

identificada con el NIT N° 901083488-4, sociedad propietaria del predio denuncia su desacuerdo con la visita técnica realizada mediante acta No.46094, por el ingeniero ambiental Daniel Jaramillo Gómez al proyecto urbanístico el Tesoro Campestre, el día 28 de mayo de 2021 por no haberse realizado al lote sobre el que se solicitó el permiso de vertimiento, sobre el cual se realizó el pago, sino al proyecto en general. De esta manera se dio cumplimiento con este segundo exhorto.

3. **EXHORTAR** a la Corporación Autónoma Regional del Quindío, en el marco de la competencia que tiene en virtud del numeral 31 del Artículo 31 de la ley 99 de 1993, para que proceda con la celeridad que el caso amerita, a revisar las densidades del suelo suburbano que no hagan parte de los corredores suburbanos y en caso de que estos también requieran revisión, proceder de conformidad. Lo anterior, con el fin que sean incluidas por los municipios en los ajustes y actualizaciones que realicen de sus planes de ordenamiento territorial. (...)"

Acerca de esta solicitud, esta autoridad ambiental revisó las densidades de cada uno de los predios correspondientes al tesoro campestre donde se evidenció que muchos de ellos no cumplen con las densidades establecidas en la Resolución 1774 del 19 de junio de 2018 ajustada con la resolución No. 3088 del 10 de octubre de 2018 donde en el documento técnico se definió la extensión máxima de los corredores viales suburbanos de los municipios del departamento del Quindío que en su artículo 10.1.4 Densidades máximas de construcción fueron concertados los tramos para su uso suburbano teniendo en consideración que **para vivienda campestre no podrá ser mayor a 4 viviendas/Ha neta**, que para una mejor comprensión hacemos un estudio de las normas y los Pots del municipio de Calarcá que sirven para dar claridad para este asunto.

1. En principio vamos a partir de la Definición de lo que es un suelo suburbano según la ley 388 en su artículo 34 lo define así: *"Constituyen esta categoría las áreas ubicadas dentro del suelo rural, en las que se mezclan los usos del suelo y las formas de vida del campo y la ciudad, diferentes a las clasificadas como áreas de expansión urbana, que pueden ser objeto de desarrollo con restricciones de uso, de intensidad y de densidad, garantizando el autoabastecimiento en servicios públicos domiciliarios, de conformidad con lo establecido en la Ley 99 de 1993 y en la Ley 142 de 1994. Podrán formar parte de esta categoría los suelos correspondientes a los corredores urbanos interregionales.* Negrillas a propósito y fuera de texto.

Es decir, en los suelos suburbanos podrán ser parte de esta categoría los corredores urbanos interregionales.

El municipio en el Plan de Ordenamiento territorial define el suelo en tres clases: Urbano, Expansión urbana y Rural.



**RESOLUCION No.
ARMENIA QUINDIO,**

001095

19 ABR 2022

**"POR MEDIO DEL CUAL SE RESUELVE UN RECURSO DE REPOSICION
INTERPUESTO EN CONTRA DE LA RESOLUCION 002424 DEL VEINTITRES (23)
DE NOVIEMBRE DE 2021"**

Expediente 5405-2021

Dentro de cada una de esas clases están las categorías de suelos de protección, en el suelo rural normalmente encontramos tres categorías, las de protección, las de producción y las suburbanas.

En el ordenamiento territorial existen unas categorías de suelos denominado suelo suburbano y quedaron establecidos los corredores interregionales y los suelos suburbanos.

2. En la formulación y posterior aprobación de los POTS de primera generación se establecieron los suelos suburbanos en el año 1999 a 2001 para cada municipio del departamento del Quindío, proceso que se concertó con la autoridad ambiental.
3. Para el caso particular del municipio de Calarcá el Acuerdo 015 de 2000 en su artículo 23 define el suelo urbano, en el artículo 27 encontramos el suelo rural y dentro de estos los corredores interregionales y en su artículo 28 del PBOT ahí quedo establecido los corredores interregionales y áreas de los suelos suburbanos
4. En el año 2009 hubo una modificación al POT del municipio de Calarcá mediante el Acuerdo 014 de 2009 en el plano 60 encontramos el sector La Floresta y en el POT se estableció el suelo suburbano para el municipio de Calarcá.
Atendiendo el artículo 11 se acoge al Decreto 3600 de 2007 y por lo tanto este sector lo ubica en un corredor vial suburbano dicho acuerdo fue declarado nulo por el Tribunal Administrativo del Quindío en el año 2013 y el citado Decreto le dio la potestad a la Corporación para establecer las densidades.
5. Precisamente el Decreto 3600 de 2007 compilado por el Decreto 1077 de 2015 además de definir el ancho máximo mencionado en el punto anterior otorgó a las Cars facultades para definir densidades máximas, congruente con el artículo 31 numeral 31 de la ley 99 de 1993 y la extensión máxima de los corredores viales suburbanos, así mismo define que los corredores viales suburbanos solamente se determinan sobre vías de primero y segundo orden.
6. Con la Resolución 720 de 2010 define que las densidades máximas de vivienda a las que se sujetara el desarrollo de suelo suburbano así:

"...No podrá ser mayor a 4 viviendas/Ha neta. Se entiende como área neta la resultante de descontar del área bruta, áreas para la localización de infraestructura para el sistema principal y de transporte, las redes primarias de servicios públicos y las áreas de conservación y protección de los recursos naturales y paisajísticos."

Con lo anterior esta corporación determinó claramente las densidades máximas de vivienda para cualquier tipo de suelo suburbano.

7. Luego la Corporación Autónoma Regional del Quindío CRQ mediante las Resoluciones 1774 de 2018 ajustada con la 3088 de 2018, además de adoptar integralmente el documento técnico para definir la extensión máxima de corredores viales suburbanos, aclaró y complementó lo ya definido en la Resolución 720 de 2010 con relación a las densidades máximas de vivienda suburbana, considerando el área mínima de los predios resultantes de la parcelación.

**"POR MEDIO DEL CUAL SE RESUELVE UN RECURSO DE REPOSICION
INTERPUESTO EN CONTRA DE LA RESOLUCION 002424 DEL VEINTITRES (23)
DE NOVIEMBRE DE 2021"**

Expediente 5405-2021

8. Para el caso del predio El Tesoro Campestre, la licencia de parcelación fue otorgada en diciembre del año 2018, tiempo para el cual ya se encontraban establecidas claramente densidades máximas de vivienda en cualquier tipo de suelo suburbano del departamento del Quindío, según Resoluciones 1774 de 2018 ajustada con la 3088 de 2018.
9. Razón por la cual esta Corporación, considera que no requiere hacer revisión de lo exhortado ya que como se mencionó, está ya definido en actos administrativos que se convierten, junto con los decretos reglamentarios (3600 de 2007) en normas de superior jerarquía que no pueden ser desconocidas o contrariadas por los entes territoriales en el ordenamiento territorial.

IV. En cuanto a la solicitud.

"solicito se reponga la decisión adoptada a través de la Resolución No. 2424 del 23 de noviembre de 2021 y se otorgue el permiso de vertimientos requerido."

No es procedente reponer la Resolución 2424 del 23 de noviembre de 2021 Por medio de la cual se negó el permiso de vertimiento de aguas residuales domésticas expedida por la Subdirección de Regulación y Control Ambiental para el predio denominado **LOTE DE TERRENO # 39 "EL TESORO CAMPESTRE"** ubicado en la Vereda **LA ZULIA** del Municipio de **CALARCA (Q)**, identificado con matrícula inmobiliaria N° **282-43780** con fundamento en la parte considerativa del presente acto administrativo.

Teniendo en cuenta lo anterior, se evidencia en los documentos allegados que el predio denominado: **1) LOTE DE TERRENO # 39 "EL TESORO CAMPESTRE"** ubicado en la Vereda **LA ZULIA** del Municipio de **CALARCA (Q)**, identificado con matrícula inmobiliaria N° **282-43780**, cuenta con una fecha de apertura del 23 de enero de 2021 y se desprende que el fundo tiene un área de 1242 metros cuadrados, lo que evidentemente es violatorio de las densidades mínimas dispuestas para vivienda suburbana contemplada en el Decreto 3600 de 2007 **"Por el cual se reglamentan las disposiciones de las Leyes 99 de 1993 y 388 de 1997 relativas a las determinantes de ordenamiento del suelo rural y al desarrollo de actuaciones urbanísticas de parcelación y edificación en este tipo de suelo y se adoptan otras disposiciones"**. Hoy compilado por el Decreto 1077 de 2015, Norma vigente y que brinda disposiciones para las actuaciones urbanísticas; y que en materia de densidades para vivienda suburbana **No podrá ser mayor a 4 viviendas/Ha neta**, normatividad incorporada como determinante ambiental en la Resolución **720 de 2010**, emanada de la Dirección General de la C.R.Q., así mismo, la Resolución 1774 del 19 de junio de 2018 **"Por medio del cual se adopta el documento para la definición de la extensión máxima de los corredores viales suburbanos de los municipios del departamento del Quindío"** en la parte resolutive en su artículo segundo dispuso: **"Comunicar, a todos los Municipios de la Jurisdicción del Departamento del Quindío, el presente Acto Administrativo para que sean tenidos en cuenta para su aplicación inmediata en la formulación y/o actualización de los planes de ordenamiento territorial correspondiente.** Y la resolución 3088 del 10 de octubre de 2019



**RESOLUCION No.
ARMENIA QUINDIO,**

001095

19 ABR 2022

**"POR MEDIO DEL CUAL SE RESUELVE UN RECURSO DE REPOSICION
INTERPUESTO EN CONTRA DE LA RESOLUCION 002424 DEL VEINTITRES (23)
DE NOVIEMBRE DE 2021"**

Expediente 5405-2021

en la cual se contempla en el documento técnico lo relacionado a las densidades para vivienda suburbana y se encuentra vigente, al igual que normas sobre la materia y que evidentemente es violatorio de las densidades mínimas dispuestas para vivienda suburbana", que en el numeral 10.1.4 Densidades máximas de construcción, establece la extensión máxima para construcción de suelos suburbanos así:

"10.1.4 Densidades máximas de construcción

Una vez concertados los tramos que cumplen con uso suburbano, tanto en extensión como en el ancho máximo que permite la norma de 300 metros, si así lo determina el Municipio, los proyectos de parcelación que sean viables según los lineamientos generales y específicos anteriormente citados, deberán cumplir con las densidades máximas de construcción en cumplimiento del numeral 31 del artículo 31 de la ley 99 de 1993:

Se entiende por densidad máxima de vivienda suburbana, el número de viviendas por unidad de área bruta, medida en hectáreas.

. Para vivienda campestre no podrá ser mayor a 4 viviendas/Ha neta (Lotes de 2500 metros cuadrados). Se entiende como área neta la resultante de descontar del área bruta, áreas para la localización de infraestructura para el sistema principal y de transporte, las redes primarias de servicios públicos y las áreas de conservación y protección de los recursos naturales y paisajísticos; el predio no podrá ser inferior a 2 hectáreas (Unidad Mínima de Actuación) y no menos de 70% del área del proyecto deberá quedar en vegetación nativa.

. Lo anterior indica que cada parcela de 2500 metros deberá cumplir los siguientes aspectos:

El área bruta de la parcela destinada a la ocupación, no podrá superar el 30%,

Para fines de protección del paisaje rural, se deberá garantizar que el 70% del área bruta de la parcela será para la vegetación nativa, de tal forma que permita crear o mantener una funcionalidad ecológica con el fin de proteger o conservar la biodiversidad local y regional.

• Para otro uso, el predio no podrá ser inferior a 2 hectáreas y no menos de 70% del área del proyecto deberá quedar en vegetación nativa.

Definición Extensión Máxima de Corredores Vales Suburbanus Quindio"

En igual sentido, las resoluciones 1774 del 19 de junio DE 2018 "POR MEDIO DE LA CUAL SE ADOPTA EL DOCUMENTO PARA LA DEFINICION DE LA EXTENSION MAXIMA DE LOS CORREDORES VIALES SUBURBANOS DE LOS MUNICIPIOS DEL DEPARTAMENTO DEL QUINDIO" y la Resolución 3088 del 10 de octubre de 2018 expedidas por la

**"POR MEDIO DEL CUAL SE RESUELVE UN RECURSO DE REPOSICION
INTERPUESTO EN CONTRA DE LA RESOLUCION 002424 DEL VEINTITRES (23)
DE NOVIEMBRE DE 2021"**

Expediente 5405-2021

Corporación Autónoma Regional del Quindío en las cuales regula la definición de la extensión máxima de los corredores viales suburbanos de los municipios del Departamento del Quindío, el procedimiento para el trámite de licencias de parcelación entre otros, y en las cuales se contempla lo siguiente respecto a las densidades para vivienda suburbana:

"Se entiende por densidad máxima de vivienda suburbana, el número de viviendas por unidad de área bruta, medida en hectáreas.

- *Para vivienda campestre no podrá ser mayor a 4 viviendas/Ha neta (Lotes de 2500 metros cuadrados). Se entiende como área neta la resultante de descontar del área bruta, áreas para la localización de infraestructura para el sistema principal y de transporte, las redes primarias de servicios públicos y las áreas de conservación y protección de los recursos naturales y paisajísticos; el predio no podrá ser inferior a 2 hectáreas (Unidad Mínima de Actuación) y no menos de 70% del área del proyecto deberá quedar en vegetación nativa."*

En ese orden de ideas, conforme al instrumento de planificación territorial del municipio de Calarcá (Q) encontramos que se determina una densidad de *10 viviendas por Ha*, y conforme al área licenciada para el proyecto, encontramos que las densidades riñen con las contenidas en las determinantes ambientales.

De igual forma y con respecto a las densidades mínimos de vivienda unifamiliar para el Municipio de Calarcá (Q), se indicó a través de la resolución 720 de 2010 que Para vivienda campestre no podrá ser mayor a 4 viviendas/Ha neta (Lotes de 2500 metros cuadrados), condiciones que no se cumplen en este predio objeto de solicitud, toda vez que el lote producto de parcelación tiene un área de 1.242 m².

Finalmente al no cumplir con las densidades mínimas dispuestas para vivienda suburbana establecidas por la Corporación Autónoma Regional del Quindío C.R.Q., adoptado por las Resoluciones número 720 de 2010, 1774 del 2018 y 3088 de 2018, constituyéndose así en normas de superior jerarquía, esto de conformidad con el artículo 10 de la ley 388 de 1997 y el parágrafo primero del artículo 2.2.3.3.5.1 del Decreto 1076 de 2015 el cual compilo el Decreto 3930 de 2010: el cual establece:

"Parágrafo 1º. En todo caso cuando no exista compatibilidad entre los usos del suelo y las determinantes ambientales establecidas por la autoridad ambiental competente para el Ordenamiento Territorial, estas últimas de acuerdo con el artículo 10 de la Ley 388 de 1997 o la norma que lo modifique, adicione o sustituya, prevalecerán sobre los primeros". Negrillas fuera de texto.

Por tratarse de normas de superior jerarquía, no pueden ser desconocidas por los municipios y distritos, teniendo en cuenta que son determinantes ambientales tal y como quedo escrito líneas atrás.



**RESOLUCION No.
ARMENIA QUINDIO,**

001095

19 ABR 2022

**"POR MEDIO DEL CUAL SE RESUELVE UN RECURSO DE REPOSICION
INTERPUESTO EN CONTRA DE LA RESOLUCION 002424 DEL VEINTITRES (23)
DE NOVIEMBRE DE 2021"**

Expediente 5405-2021

Conforme a los principios de celeridad y eficacia, se tiene claridad en cada una de las actuaciones, de que la información que reposa en el expediente fue analizada y valorada en conjunto con el equipo técnico y jurídico de la Corporación Autónoma Regional del Quindío. Así bien esta Entidad cuenta con elementos de juicio suficientes para NO acceder a lo pretendido dentro del recurso de reposición presentado.

COMPETENCIA PARA CONOCER DEL RECURSO INTERPUESTO

Que el artículo 30 de la Ley 99 de 1993, estipula el objeto de las Corporaciones Regionales Autónomas, consagrando que: *"Todas las corporaciones, autónomas regionales tendrán por objeto la ejecución de las políticas, planes, programas y proyectos sobre medio ambiente y recursos naturales renovables, así como dar cumplida y oportuna aplicación a las disposiciones legales vigentes sobre su disposición, administración, manejo y aprovechamiento, conforme a las regulaciones, pautas y directrices expedidas por el Ministerio del Medio Ambiente"*.

Que según el artículo 31 numeral 2º de la Ley 99 de 1993, corresponde a las Corporaciones Autónomas Regionales ejercer la función de máxima autoridad ambiental en el área de su jurisdicción de acuerdo con las normas de carácter superior y conforme a los criterios y directrices trazadas por el Ministerio de Ambiente y Desarrollo Sostenible.

Que la Ley 99 de 1993, dispone en numeral 9º del artículo 31 que: *"Las Corporaciones Autónomas Regionales ejercerán las siguientes funciones: 9) Otorgar concesiones, permisos, autorizaciones y licencias ambientales requeridas por la ley para el uso, aprovechamiento o movilización de los recursos naturales renovables o para el desarrollo de actividades que afecten o puedan afectar el medio ambiente."*

Que en el Departamento del Quindío, la Corporación Autónoma Regional del Quindío-C.R.Q., es la máxima autoridad ambiental, y tiene dentro de sus competencias otorgar o negar las autorizaciones, permisos y licencias ambientales a los proyectos, obras y/o actividades de su competencia a desarrollarse en el área de su jurisdicción y ejercer control sobre los mismos.

Que la Dirección General de la Corporación Autónoma Regional del Quindío - C.R.Q., expidió la Resolución 2169 del 12 de diciembre de 2016, modificada por la Resolución 066 del 16 de enero de 2017, y a su vez modificada por la Resolución 081 del 18 de enero de 2017, y a su vez modificada por la Resolución 1035 del 03 de mayo de 2019 1861 del 14 de septiembre de 2020, por medio de la cual se estableció y se ajustó el Manual Específico de Funciones y de Competencias Laborales para los empleos de la Planta de Personal de esta Corporación, la cual señala en lo relacionado con el Subdirector de Regulación y Control Ambiental en cuanto a las funciones esenciales.

Que como consecuencia de lo anterior, la Subdirección de Regulación y Control Ambiental de la Corporación Autónoma Regional del Quindío C.R.Q., está legitimada para conocer del

**"POR MEDIO DEL CUAL SE RESUELVE UN RECURSO DE REPOSICION
INTERPUESTO EN CONTRA DE LA RESOLUCION 002424 DEL VEINTITRES (23)
DE NOVIEMBRE DE 2021"**

Expediente 5405-2021

recurso de reposición interpuesto por el señor **SANTIAGO LOAIZA JARAMILLO**, identificado con cédula de ciudadanía número 1.094.925.204 expedida en Armenia y con tarjeta profesional No.257.723, del Consejo Superior de la Judicatura actuando en calidad de apoderado del señor **CRISTIAN CAMILO CERON ALZATE** identificado con cédula de ciudadanía número 1.094.943.027 expedida en Armenia quien actúa en calidad de Representante Legal de la Sociedad **GEMA CONSTRUCTORA S.A.S** identificada con el NIT N° 901083488-4, sociedad PROPIETARIA del predio denominado **1) LOTE DE TERRENO # 39 "EL TESORO CAMPESTRE"** ubicado en la Vereda **LA ZULIA** del Municipio de **CALARCA (Q)**, identificado con matrícula inmobiliaria N° **282-43780** tal y como lo establecen los artículos 74 y siguientes de la Ley 1437 de 2011.

FUNDAMENTOS LEGALES

Que el artículo 8º de la Constitución Política determina: *"Es obligación del Estado y de las personas proteger las riquezas culturales y naturales de la nación"*.

Que así mismo, la Constitución Política de Colombia en su artículo 79 consagra el derecho a gozar de un ambiente sano y dispone que es deber del Estado proteger la diversidad e integridad del ambiente, conservar las áreas de especial importancia ecológica y fomentar la educación para el logro de estos fines.

Que el artículo 80 ibídem señala que corresponde al Estado planificar el manejo y aprovechamiento de los recursos naturales, para garantizar su desarrollo sostenible, su conservación, restauración o sustitución. Indica además el artículo referido que el Estado deberá prevenir y controlar los factores de deterioro ambiental, imponer las sanciones legales y exigir la reparación de los daños causados.

Que el Artículo 95 ibídem, preceptúa en su numeral 8º, como *"un deber del ciudadano, proteger los recursos culturales y naturales del país y velar por la conservación de un ambiente sano"*.

Que la Ley 23 de 1973 en su Artículo 2º establece que el medio ambiente es un patrimonio común, cuyo mejoramiento y conservación son actividades de utilidad pública, en la que deben participar el Estado y los particulares, y así mismo, define que el medio ambiente está constituido por la atmósfera y los recursos naturales renovables.

Que el Decreto - Ley 2811 de 1974 por el cual se adoptó el Código Nacional de Recursos Naturales Renovables y de Protección al Medio Ambiente, establece en su artículo 1º que el ambiente es patrimonio común, y que el Estado y los particulares deben participar en su preservación y manejo, por ser de utilidad pública e interés social.

Que de conformidad con lo previsto en el Artículo 42 del Código de Procedimiento Administrativo y de lo Contencioso Administrativo, las autoridades administrativas están obligadas a tomar las decisiones que en derecho corresponda, motivadas, habiéndose

Protegiendo el futuro



RESOLUCION No. 001095

19 ABR 2022

**"POR MEDIO DEL CUAL SE RESUELVE UN RECURSO DE REPOSICION
INTERPUESTO EN CONTRA DE LA RESOLUCION 002424 DEL VEINTITRES (23)
DE NOVIEMBRE DE 2021"**

Expediente 5405-2021

dado oportunidad a los interesados para expresar sus opiniones, y con base en las pruebas e informes disponibles, y de todas las peticiones que hayan sido oportunamente planteadas dentro de la actuación por el peticionario y por los terceros reconocidos.

En virtud de lo anterior y al análisis jurídico de la Subdirección de Regulación y Control Ambiental de la Corporación Autónoma Regional del Quindío C.R.Q., encuentra mérito para no acceder al recurso de reposición interpuesto por el señor **SANTIAGO LOAIZA JARAMILLO**, identificado con cédula de ciudadanía número 1.094.925.204 expedida en Armenia y con tarjeta profesional No.257.723, del Consejo Superior de la Judicatura actuando en calidad de apoderado del señor **CRISTIAN CAMILO CERON ALZATE** identificado con cédula de ciudadanía número 1.094.943.027 expedida en Armenia quien actúa en calidad de Representante Legal de la Sociedad **GEMA CONSTRUCTORA S.A.S** identificada con el NIT N° 901083488-4, sociedad PROPIETARIA del predio denominado **1) LOTE DE TERRENO # 39 "EL TESORO CAMPESTRE"** ubicado en la Vereda **LA ZULIA** del Municipio de **CALARCA (Q)**, identificado con matrícula inmobiliaria N° **282-43780**, razón por la cual se procederá a ratificar la Resolución No.2424 del 23 de noviembre del año 2021 y en consecuencia se dispondrá el archivo del trámite.

Así las cosas, y con fundamento en el análisis jurídico y técnico que anteceden, considera éste Despacho que NO es procedente reponer la decisión.

En mérito de lo expuesto, éste Despacho,

RESUELVE:

ARTÍCULO PRIMERO: CONFIRMAR la decisión contenida en la 2424 del 23 de noviembre del año 2021, por medio del cual la Subdirección de Regulación y Control Ambiental de la Corporación Autónoma Regional del Quindío, C.R.Q., procede a la negación de trámite de permiso de vertimiento con radicado número **5405 de 2021**, en el sentido de dar por terminada la citada actuación administrativa y archivar la misma, con fundamento en la parte considerativa del presente acto administrativo.

ARTICULO SEGUNDO: RECONÓZCASE la personería Jurídica al señor **SANTIAGO LOAIZA JARAMILLO**, identificado con cédula de ciudadanía número 1.094.925.204 expedida en Armenia y con tarjeta profesional No.257.723, del Consejo Superior de la Judicatura actuando en calidad de apoderado del señor **CRISTIAN CAMILO CERON ALZATE** identificado con cédula de ciudadanía número 1.094.943.027 expedida en Armenia quien actúa en calidad de Representante Legal de la Sociedad **GEMA CONSTRUCTORA S.A.S** identificada con el NIT N° 901083488-4 sociedad PROPIETARIA del predio denominado **1) LOTE DE TERRENO # 39 "EL TESORO CAMPESTRE"** ubicado en la Vereda **LA ZULIA** del Municipio de **CALARCA (Q)**, identificado con matrícula inmobiliaria N° **282-43780**.

ARTICULO TERCERO: - NOTIFICAR la presente decisión de acuerdo a la autorización realizada en el escrito del recurso con radicado E15065-21 por parte del apoderado

Protegiendo el futuro

**"POR MEDIO DEL CUAL SE RESUELVE UN RECURSO DE REPOSICION
INTERPUESTO EN CONTRA DE LA RESOLUCION 002424 DEL VEINTITRES (23)
DE NOVIEMBRE DE 2021"**

Expediente 5405-2021

señor **SANTIAGO LOAIZA JARAMILLO**, identificado con cédula de ciudadanía número 1.094.925.204 expedida en Armenia y con tarjeta profesional No.257.723, del Consejo Superior de la Judicatura actuando en calidad de apoderado del señor **CRISTIAN CAMILO CERON ALZATE** identificado con cédula de ciudadanía número 1.094.943.027 expedida en Armenia quien actúa en calidad de Representante Legal de la Sociedad **GEMA CONSTRUCTORA S.A.S** identificada con el NIT N° 901083488-4, sociedad PROPIETARIA del predio denominado **1) LOTE DE TERRENO # 39 "EL TESORO CAMPESTRE"** ubicado en la Vereda **LA ZULIA** del Municipio de **CALARCA (Q)**, identificado con matrícula inmobiliaria N° **282-43780**, se procede a notificar la presente Resolución al correo electrónico contabilidadgemaconstructora@gmail.com, de conformidad con la Ley 1437 de 2011.

ARTICULO CUARTO. Contra la presente resolución no procede recurso alguno.

ARTÍCULO QUINTO. La presente Resolución rige a partir de la fecha de ejecutoria, de conformidad con el artículo 87 del Código de Procedimiento Administrativo y de lo Contencioso Administrativo.

ARTÍCULO SEPTIMO: - PUBLÍQUESE. De conformidad con el artículo 71 de la Ley 99 de 1993 y Artículo 65 del Código de Procedimiento Administrativo y de lo Contencioso Administrativo, El encabezado y la parte Resolutiva de la presente Resolución, deberá ser publicada en el boletín ambiental de la C.R.Q., en los términos legalmente establecidos.

NOTIFÍQUESE, PUBLÍQUESE Y CÚMPLASE

CARLOS ARIEL TRUKE OSPINA
Subdirector de Regulación y Control Ambiental

Maria del Pilar Garcia Giraldo

MARIA DEL PILAR GARCIA GIRALDO
Abogada Contratista SRCA

DANIEL JARAMILLO GOMEZ
Professional universitario grado 10



RESOLUCION No.
ARMENIA QUINDIO, 001095

19 ABR 2022

**"POR MEDIO DEL CUAL SE RESUELVE UN RECURSO DE REPOSICION
INTERPUESTO EN CONTRA DE LA RESOLUCION 002424 DEL VEINTITRES (23)
DE NOVIEMBRE DE 2021"**

Expediente 5405-2021

EXPEDIENTE 5405 DE 2021

CORPORACION AUTONOMA REGIONAL DEL QUINDIO	
NOTIFICACION PERSONAL	
EN EL DIA DE HOY ----- DE -----	
DEL-----	
NOTIFICA PERSONALMENTE LA PROVIDENCIA ANTERIOR A:	
EN SU CONDICION DE:	
SE LE INFORMÓ QUE CONTRA PRESENTE ACTO ADMINISTRATIVO NO PROCEDE RECURSO ALGUNO	
EL NOTIFICADO	
EL NOTIFICADOR	
C.C No -----	

D E S P U E S D E E S T A S F I R M A S N O H A Y N I N G U N E S C R I T O



Plan de Acción Institucional
"Protegiendo el patrimonio
ambiental y más cerca
al ciudadano"
2020 - 2023

RESOLUCIÓN No.

ARMENIA QUINDIO,

001096

19 ABR 2022

**"POR MEDIO DEL CUAL SE NIEGA UN PERMISO DE VERTIMIENTO DE AGUAS
RESIDUALES DOMESTICAS PARA UNA VIVIENDA CAMPESTRE CONSTRUIDA Y SE
ADOPTAN OTRAS DISPOSICIONES"**

LA SUBDIRECCIÓN DE REGULACIÓN Y CONTROL AMBIENTAL DE LA CORPORACIÓN AUTÓNOMA REGIONAL DEL QUINDÍO, en uso de sus atribuciones legales contenidas en la Ley General Ambiental de Colombia, el Código de Procedimiento Administrativo y de lo Contencioso Administrativo y la Resolución 2169 del 12 de diciembre de 2016, modificada por la Resolución 066 del 16 de enero de 2017, modificada por la Resolución 081 del 18 de enero de 2017 y a su vez modificada por las Resoluciones No. 1035 del 03 de mayo del 2019 y 1861 del 14 de septiembre del año 2020, emanadas de la Dirección General de la Corporación Autónoma Regional del Quindío y,

CONSIDERANDO:

Que el día 26 de mayo del año 2015, el Gobierno Nacional expidió el Decreto 1076 de 2015 **"Por medio del cual se expide el Decreto Único Reglamentario del Sector Ambiente y Desarrollo Sostenible"**, en el cual incorporó gran parte de la normatividad Ambiental que rige en el territorio Colombiano, entre las normas concentradas está el Decreto 1541 de mil novecientos setenta y ocho (1978) el cual en su momento reguló aspectos relacionados con la disposición de vertimientos, así como también el Decreto 3930 de 2010, el cual derogó el Decreto 1594 de 1984, salvo los artículos 20 y 21, además de los artículos 193, 213 a 217 y 231 del Decreto 1541 de 1978. Teniendo con esto que el Decreto 1076 de 2015 reglamenta, entre otros aspectos, lo concerniente al ordenamiento del recurso hídrico y los vertimientos compilando el Decreto 3930 de 2010, este último modificado parcialmente por el Decreto 050 de 2018.

Que, con posterioridad, el Ministerio de Ambiente y Desarrollo Sostenible expidió el Decreto 50 del 16 de enero de 2018: **"Por el cual se modifica el Decreto 1076 de 2015, Decreto Único Reglamentario del Sector Ambiente y Desarrollo Sostenible en relación con los Consejos Ambientales Regionales de la Macrocuenca (CARMAG), el Ordenamiento del Recurso Hídrico y Vertimientos y se dictan otras disposiciones"**.

Que el día seis (06) de septiembre del año 2021, la señora **ASTRID A. TAMAYO DE BAYER** identificada con la cedula de ciudadanía No. 20.113.098, quien actúa en calidad



"POR MEDIO DEL CUAL SE NIEGA UN PERMISO DE VERTIMIENTO DE AGUAS RESIDUALES DOMESTICAS PARA UNA VIVIENDA CAMPESTRE CONSTRUIDA Y SE ADOPTAN OTRAS DISPOSICIONES"

de representante legal de **BAYTA S.A.S**, identificado con Nit. 800109956-8, PROPIETARIOS del predio denominado: **FINCA EL AZUCENO** ubicado en la Vereda **CRUCES** del Municipio de **FILANDIA (Q)**, identificado con matrícula inmobiliaria **No. 284-6989**, con fecha de apertura del 09 de julio de 2014, presentó a la **CORPORACIÓN AUTÓNOMA REGIONAL DEL QUINDÍO -C.R.Q.** Formulario Único Nacional de Solicitud de Permiso de Vertimientos con radicado No. **10654-2021**. Acorde con la información que se detalla:

ASPECTOS TÉCNICOS Y AMBIENTALES GENERALES

INFORMACIÓN GENERAL DEL VERTIMIENTO	
Nombre del predio o proyecto	FINCA EL AZUCENO
Localización del predio o proyecto	Vereda Cruces del Municipio de Filandia (Q.)
Ubicación del vertimiento (coordenadas georreferenciadas).	Lat: 4° 30' 43" N Long: -75° 38' 23" W
Código catastral	63272000000000002064900000000
Matricula Inmobiliaria	284-6989
Nombre del sistema receptor	Suelo
Fuente de abastecimiento de agua	E.P.Q
Cuenca Hidrográfica a la que pertenece	Rio La Vieja
Tipo de vertimiento (Doméstico / No Domestico)	Doméstico
Tipo de actividad que genera el vertimiento (Doméstico / industrial – Comercial o de Servicios).	Vivienda
Caudal de la descarga	0,013 Lt/seg.
Frecuencia de la descarga	30 días/mes.
Tiempo de la descarga	24 horas/día
Tipo de flujo de la descarga	Intermitente



ARMENIA QUINDIO,


19 9 ABR 2022

Área de disposición final	11,52 m2
---------------------------	----------

CONSIDERACIONES TECNICAS

"DESCRIPCIÓN DE LOS ASPECTOS ENCONTRADOS EN LA VISITA

Cuenta con 1 sistema el cual consta de 2 tg, 1 de (105lt), la segunda en material (ancho 40 cm, largo 40 cm, prof 50 cm) tanque séptico en material, prof 2mt – largo 2mt – ancho 1.30) tanque FAFA, se observan 2 (1 en material de largo 1.20 mt ancho 1.30 mt prof 2 mt) el segundo tanque FAFA es en prefabricado de 2000 lt con



"POR MEDIO DEL CUAL SE NIEGA UN PERMISO DE VERTIMIENTO DE AGUAS RESIDUALES DOMESTICAS PARA UNA VIVIENDA CAMPESTRE CONSTRUIDA Y SE ADOPTAN OTRAS DISPOSICIONES"

buen material filtrante, la disposición del sistema es por campo de infiltración (tubería PUCA 20 mt lineales) Linda con predio ganadero, vivienda campestre y vía principal.

(Se anexa registro fotográfico e informe técnico)

Que el día 02 de febrero del año 2022, el Ingeniero **JUAN CARLOS AGUDELO E**, contratista de la Subdirección de Regulación y Control Ambiental de la C.R.Q., evaluó técnica y ambientalmente la documentación allegada por el usuario y emitió concepto técnico para trámite de permiso de vertimientos, en el cual manifestó lo siguiente:

"CONCEPTO TÉCNICO PARA TRÁMITE DE PERMISOS DE VERTIMIENTOS - CTPV- 049 - 2022"

FECHA: 02 de febrero de 2022

SOLICITANTE: Bayta S.A.S.

EXPEDIENTE: 10654 DE 2021

1. OBJETO

*Evaluar la propuesta técnica presentada por el solicitante, teniendo en cuenta los parámetros mínimos de diseño del sistema de tratamiento y disposición final de **aguas residuales domésticas** según las recomendaciones técnicas generales y las establecidas por el Reglamento Técnico para el Sector de Agua potable y Saneamiento Básico RAS, adoptado mediante Resolución 0330 de 2017.*

2. ANTECEDENTES

1. Solicitud de permiso de vertimientos radicada el 06 de Septiembre del 2021.
2. Auto de inicio de trámite de permiso de vertimiento SRCA-AITV-875-09-21 del 27 de Septiembre de 2021.
3. Expedición del Decreto 050 de 2018, el cual modificó al Decreto 1076 de 2015.
4. Visita técnica de verificación de estado y funcionamiento del sistema de tratamiento de aguas residuales con acta No. 53168 de Diciembre de 2021.



Plan de Acción Institucional
"Protegiendo el patrimonio
ambiental y más cerca
al ciudadano"
2020 - 2023

RESOLUCIÓN No.

001096

19 ABR 2022

ARMENIA QUINDIO,

"POR MEDIO DEL CUAL SE NIEGA UN PERMISO DE VERTIMIENTO DE AGUAS RESIDUALES DOMESTICAS PARA UNA VIVIENDA CAMPESTRE CONSTRUIDA Y SE ADOPTAN OTRAS DISPOSICIONES"

3. ASPECTOS TÉCNICOS Y AMBIENTALES GENERALES

INFORMACIÓN GENERAL DEL VERTIMIENTO	
Nombre del predio o proyecto	FINCA EL AZUCENO
Localización del predio o proyecto	Vereda Cruces del Municipio de La Filandia (Q.)
Ubicación del vertimiento (coordenadas georreferenciadas).	Lat: 4°40'43" N Long.: -75°38'23" W
Código catastral	632720000000000020649000000000
379Matricula Inmobiliaria	284-6989
Nombre del sistema receptor	Suelo
Fuente de abastecimiento de agua	E.P.Q
Cuenca Hidrográfica a la que pertenece	Rio La Vieja
Tipo de vertimiento (Doméstico / No Domestico)	Doméstico
Tipo de actividad que genera el vertimiento (Doméstico / industrial – Comercial o de Servicios).	Vivienda
Caudal de la descarga	0.013 lts/s
Frecuencia de la descarga	30 días/mes.
Tiempo de la descarga	24 horas/día
Tipo de flujo de la descarga	Intermitente
Área de disposición final	11.52 m2

4. RESULTADOS DE LA REVISIÓN DE LA PROPUESTA TÉCNICA PRESENTADA

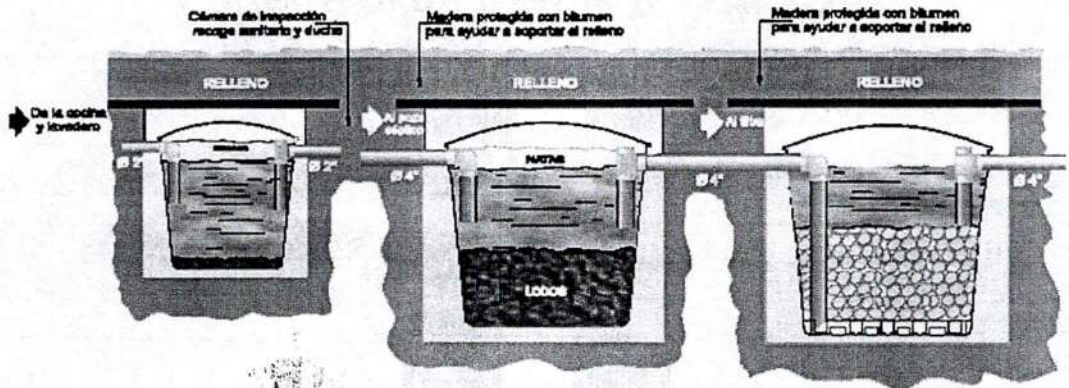
4.1 SISTEMA PROPUESTO PARA EL MANEJO DE AGUAS RESIDUALES

Las aguas residuales domésticas (ARD), que se generan en la casa del predio que se ocupa como 2 viviendas (Vivienda Superior, Vivienda Inferior), se conducen a un unico Sistema de Tratamiento de Aguas Residuales Domésticas (STARD) tipo mixto, compuesto por 2 trampas de grasas, una en prefabricado de 250 litros, otra en mampostería de 150Lts, un tanque séptico en mampostería con un volumen de 5840

"POR MEDIO DEL CUAL SE NIEGA UN PERMISO DE VERTIMIENTO DE AGUAS RESIDUALES DOMESTICAS PARA UNA VIVIENDA CAMPESTRE CONSTRUIDA Y SE AL OPTAN OTRAS DISPOSICIONES"

litros y 2 filtros anaeróbicos. Uno en mampostería seguido de otro en prefabricado con capacidad de 2000Lts con disposición final a a campo de infiltración que garantiza el tratamiento de las aguas residuales generadas hasta por máximo 8 contribuyentes. El diseño de cada una de las unidades que componen el sistema, y sus especificaciones están contenidos en las memorias de cálculo y el manual de instalación del sistema.

Imagen 1. Diagrama del sistema de tratamiento de aguas residuales domésticas.



Disposición final del efluente: Como disposición final de las aguas residuales domésticas tratadas se opta por la infiltración al suelo mediante Campo de infiltración diseñado según contribución de 8 personas. Dadas las características del terreno se obtiene una infiltración de 5 min/pulg para una clase de suelo franco arcillosa de absorción rápida, Dadas las características del terreno, se diseña un campo de infiltración con dimensiones de 11.52m Lineales.

4.2 OTROS ASPECTOS TECNICOS

Caracterización actual del vertimiento existente o estado final previsto para el vertimiento proyectado de conformidad con la norma de vertimientos vigente: Las aguas residuales domésticas cuentan con unas características ya conocidas. Cuando se originan en una vivienda familiar, los caudales y por lo tanto las cargas contaminantes son similares entre sí, y en consecuencia, dado el bajo impacto de vertimientos de esta magnitud y características y asumiendo que para sistemas de



Plan de Acción Institucional
"Protegiendo el patrimonio
ambiental y más cerca
al ciudadano"
2020 - 2023

RESOLUCIÓN No.

001096

19 ABR 2022

ARMENIA QUINDIO,

"POR MEDIO DEL CUAL SE NIEGA UN PERMISO DE VERTIMIENTO DE AGUAS RESIDUALES DOMESTICAS PARA UNA VIVIENDA CAMPESTRE CONSTRUIDA Y SE ADOPTAN OTRAS DISPOSICIONES"

tipo convencional (aquellos conformados por trampa de grasas, tanque séptico y filtro anaerobio) se obtiene la remoción de carga contaminante requerida (80% en DBO, SST y Grasas y Aceites), se considera que una caracterización resuntiva de estas aguas residuales domésticas ofrece suficiente información del vertimiento de entrada y salida del STARD.

Concepto sobre el uso del suelo expedido por la autoridad municipal competente: de acuerdo con la certificación No. 184 expedida el 06 de Agosto de 2021 por el secretario de planeación municipal de Filandia (Q) mediante el cual se informa que el predio denominado "EL AZUCENO", identificado con ficha Catastral No. 632720000000000002064900000000, se encuentra establecido en la zona rural de este municipio.

Uso: Agrícola y pecuario.

Uso Principal: Industria Liviana, servicios de logística de transporte, almacenamiento.

Usos Limitado: Agroindustrial.

Uso Permitido: Agroturístico y ecoturístico siempre y cuando se ajuste a la definición de la ley (Ley 300 de 1996).

Uso Prohibido: Industrial, minero, urbanístico y todas aquellas que a juicio de la CRQ atenten contra los recursos naturales y el medio ambiente.

Imagen 1. Localización del predio.



001096
19 ABR 2022

"POR MEDIO DEL CUAL SE NIEGA UN PERMISO DE VERTIMIENTO DE AGUAS RESIDUALES DOMESTICAS PARA UNA VIVIENDA CAMPESTRE CONSTRUIDA Y SE ADOPTAN OTRAS DISPOSICIONES"



1Tomado del SIG-Quindío.

Según lo observado en el SIG Quindío se evidencia que el predio se encuentra DENTRO del polígono de Distritos de Conservación de Suelos Barbas Bremen (DCSBB) y del Distrito Regional de Manejo Integrado de la Cuenca Alta del Río Quindío (DRMI). También se evidencia que hay cursos de agua superficial que cruzan el predio Por lo que se debe tener en cuenta lo estipulado en el artículo 2.2.1.1.18.2. **Protección y conservación de los bosques.** Del Decreto 1076 de 2015, en el cual se establece que la protección de los bosques, los propietarios de predios están obligados a:

- Mantener cobertura boscosa dentro del predio las áreas forestales protectoras.
- una franja de protección para nacimientos de 100 metros a la redonda y para fuentes hídricas sean permanentes o no, de 30 metros, a lado y lado en cauces de ríos, quebradas y arroyos. Y paralela a las líneas de mareas máximas a cada lado de los cauces de los ríos.



Plan de Acción Institucional

"Protegiendo el patrimonio
ambiental y más cerca
al ciudadano"
2020 - 2023

RESOLUCIÓN No.

ARMENIA QUINDIO,

001096

19 ABR 2022

"POR MEDIO DEL CUAL SE NIEGA UN PERMISO DE VERTIMIENTO DE AGUAS RESIDUALES DOMESTICAS PARA UNA VIVIENDA CAMPESTRE CONSTRUIDA Y SE ADOPTAN OTRAS DISPOSICIONES"

- *Proteger los ejemplares de especie de fauna y flora silvestre vedadas que existan dentro del predio.*

También se evidencia que el predio se encuentra ubicado aproximadamente en un 23% en suelos con capacidad de uso clase 2 y en un 77% en suelo con capacidad de uso clase 6.

Evaluación ambiental del vertimiento: *La actividad generadora del vertimiento es doméstica, y por lo tanto de acuerdo con los artículos 2.2.3.3.5.2 y 2.2.3.3.5.3 del Decreto 1076 de 2015 (artículos 42 y 43 del Decreto 3930 de 2010), modificado por el Decreto 50 del 2018, la presente solicitud de permiso de vertimientos no requiere dar cumplimiento a este requisito.*

Plan de Gestión del Riesgo para el Manejo del Vertimiento: *La actividad generadora del vertimiento es doméstica, y por lo tanto de acuerdo con los artículos 2.2.3.3.5.2 y 2.2.3.3.5.3 del Decreto 1076 de 2015 (artículos 42 y 43 del Decreto 3930 de 2010), modificado por el Decreto 50 del 2018 la presente solicitud de permiso de vertimientos no requiere dar cumplimiento a este requisito.*


4.3 CONCLUSIONES DE LA REVISIÓN DE LA DOCUMENTACIÓN TÉCNICA APORTADA

Se realizó revisión de la documentación técnica aportada por el usuario encontrándose completa para proceder con la evaluación jurídica integral y consecuentemente con la decisión de fondo para el trámite de permiso de vertimientos.

5. RESULTADOS DE LA VISITA TÉCNICA

De acuerdo con lo consignado en el acta de visita de verificación de estado y funcionamiento del sistema de tratamiento de aguas residuales con acta No. 53168 del 01 de Diciembre del 2021, realizada por la técnica contratista Marleny Vásquez donde se encontró lo siguiente:

- *Vivienda de 2 viviendas, la vivienda principal consta de 4 habitaciones 5 baños, 1 cocina.*



"POR MEDIO DEL CUAL SE NIEGA UN PERMISO DE VERTIMIENTO DE AGUAS RESIDUALES DOMESTICAS PARA UNA VIVIENDA CAMPESTRE CONSTRUIDA Y SE ADOPTAN OTRAS DISPOSICIONES"

- La vivienda 2 (caseros) consta de una habitación, 1 baño, 1 cocina, habitada por 2 personas permanentes.
- Cuenta con un sistema el cual cuenta con 2 trampas de grasas una en material de 250Lts (Ancho 40cm, largo 40cm, profundidad de 50cm) y una en prefabricado, tanque séptico en material de profundidad 2m, de largo 2m, ancho 1.30m. tanque FAFA se observan 2, 1 en material de largo 1.20m, ancho 1.30m, profundidad de 2m. el segundo tanque FAFA es en prefabricado de 2000 con buen material filtrante.
- La disposición final es mediante campo de infiltración (tubería PVC 4" y 20m lineales.
- Linda con predio ganadero, vivienda campestre y vía principal.

5.1 CONCLUSIONES DE LA VISITA TÉCNICA

La visita técnica determina lo siguiente:

Sistema en funcionalidad adecuada.

6. OBSERVACIONES Y RECOMENDACIONES:

- La adecuada remoción de carga contaminante por parte de los sistemas sépticos, es efectiva cuando además de estar adecuadamente instalados, el número de contribuyentes no supera la capacidad instalada, se separan adecuadamente las grasas y las aguas lluvias, las aguas residuales a tratar son de origen estrictamente doméstico y se realizan los mantenimientos preventivos como corresponde.
- Es indispensable tener presente que una ocupación de la vivienda superior a las personas establecidas, así sea temporal, puede implicar ineficiencias en el tratamiento del agua residual que se traducen en remociones de carga contaminante inferiores a las establecidas por la normativa ambiental vigente (Resolución 631 de 2015).
- Cumplir las disposiciones técnicas y legales relativas a la ubicación del sistema de tratamiento y disposición final de aguas residuales, de acuerdo a lo



Plan de Acción Institucional

"Protegiendo el patrimonio
ambiental y más cerca
al ciudadano"
2020 - 2023

RESOLUCIÓN No.

001096

19 ABR 2022

ARMENIA QUINDIO,

"POR MEDIO DEL CUAL SE NIEGA UN PERMISO DE VERTIMIENTO DE AGUAS RESIDUALES DOMESTICAS PARA UNA VIVIENDA CAMPESTRE CONSTRUIDA Y SE ADOPTAN OTRAS DISPOSICIONES"

establecido por el Reglamento Técnico para el Sector de Agua Potable y Saneamiento Básico, RAS, adoptado mediante Resolución 0330 de 2017; al Decreto 1076 de 2015 (compiló el Decreto 3930 de 2010 (MAVDT), modificado por el Decreto 50 de 2018 y demás normas vigentes aplicables. Localizar en terrenos con pendientes significativas, pueden presentarse eventos de remociones en masa que conllevan problemas de funcionamiento, colapso del sistema y los respectivos riesgos ambientales.

- *La distancia mínima de cualquier punto de la infiltración a viviendas, tuberías de agua, pozos de abastecimiento, cursos de aguas superficiales (quebradas, ríos, etc.) y cualquier árbol, serán de 5, 15, 30, 30 y 3 metros respectivamente.*
- *Si se va a realizar algún tipo de modificación en calidad o cantidad del vertimiento, y/o adición a los sistemas de tratamiento de aguas residuales propuestos en las memorias técnicas, como así mismo la construcción de más sistemas de tratamiento, se debe informar a la Corporación Autónoma regional del Quindío para realizar las adecuaciones y modificación técnicas y jurídicas al permiso de vertimientos otorgado.*
- *El sistema de tratamiento debe corresponder al diseño propuesto y aquí avalado y cumplir con las indicaciones técnicas correspondientes.*
- *En cualquier caso, el vertimiento de las aguas residuales no se debe realizar sin el tratamiento de las mismas antes de la disposición final.*
- *la información de la fuente de abastecimiento del agua corresponde a empresas públicas del Quindío E.P.Q.*
- *para la disposición final de las aguas en el predio, se determinó un área necesaria de 11.52 m², la misma esta contempladas en las coordenadas Lat: 4°40'43" N Long: -75°38'23" W para una latitud de 1863 m.s.n.m.*

7. CONCLUSIÓN FINAL



"POR MEDIO DEL CUAL SE NIEGA UN PERMISO DE VERTIMIENTO DE AGUAS RESIDUALES DOMESTICAS PARA UNA VIVIENDA CAMPESTRE CONSTRUIDA Y SE ADOPTAN OTRAS DISPOSICIONES"

El concepto técnico se realiza en base a los resultados de la visita técnica de verificación del sistema con acta No. 53168 del 01 de Diciembre del 2021 y en el análisis técnico de los documentos aportados por el solicitante.

*Como resultado de la evaluación técnica de la documentación contenida en el expediente No. **10654** de 2021 y de lo encontrado en la mencionada visita técnica, se considera viable técnicamente avalar el sistema de tratamiento propuesto como solución individual de saneamiento de las Aguas Residuales Domésticas generadas en las viviendas del predio "FINCA EL AZUCENO" del Municipio de Filandia (Q.), Matrícula Inmobiliaria No. 284-6989 y ficha catastral No. 632720000000000020649000000000., lo anterior teniendo como base la capacidad de las unidades del STARD existentes en el predio, para lo cual la contribución de aguas residuales debe ser generada hasta por máximo **8** contribuyentes permanentes, fluctuantes y demás aspectos aquí mencionados, para cada uno de los sistemas. Sin embargo, el otorgamiento del permiso está sujeto a la evaluación jurídica integral de la documentación, al análisis de compatibilidad de uso del suelo, a las determinantes ambientales y los demás que el profesional asignado determine.*

Es importante precisar que el análisis del otorgamiento o negación del permiso de vertimientos, se hace desde la valoración de los derechos fundamentales, incluido en estos la no afectación al derecho fundamental al ambiente sano el cual se encuentra consagrado en el artículo 79 de la constitución política Colombiana de 1991, el cual en su tenor literal, dispone lo siguiente:

"Todas las personas tienen derecho a gozar de un ambiente sano. La ley garantizará la participación de la comunidad en las decisiones que puedan afectarlo.

Es deber del Estado proteger la diversidad e integridad del ambiente, conservar las áreas de especial importancia ecológica y fomentar la educación para el logro de esos fines".

Que en este sentido cabe mencionar, que es de vital importancia determinar si el vertimiento que se pretende legalizar, ya se está generando, si existe o no un sistema



Plan de Acción Institucional
"Protegiendo el patrimonio
ambiental y más cerca
al ciudadano"
2020 - 2023

RESOLUCIÓN No.

ARMENIA QUINDIO,

001096

19 ABR 2022

"POR MEDIO DEL CUAL SE NIEGA UN PERMISO DE VERTIMIENTO DE AGUAS RESIDUALES DOMESTICAS PARA UNA VIVIENDA CAMPESTRE CONSTRUIDA Y SE ADOPTAN OTRAS DISPOSICIONES"

construido, o si simplemente es con el ánimo de llevarse a cabo a través del tiempo, presupuestos estos que son indispensables para esta subdirección al momento de tomar una decisión de fondo que resuelva la solicitud, toda vez que el fin primordial es la protección del ambiente y en tal sentido es que se hace indispensable determinar si el sistema propuesto es el indicado para mitigar los impactos que se podrían generar producto de los vertimientos generados por el desarrollo del proyecto y en caso de que se encuentre construido o que se esté desarrollando el proyecto que logre mitigar los impactos por este generados en cuanto a vertimientos se refiere, en cuanto la protección del ambiente, a su tratamiento como derecho fundamental y su prevalencia. Ha reiterado la corte constitucional en su sentencia T-536 de 2009:

"El ambiente sano y ecológicamente equilibrado es un derecho Constitucional fundamental, pues su violación atenta directamente contra la perpetuación de la especie humana y, en consecuencia, con el derecho más fundamental del hombre: la vida. El derecho a la salud y a la vida son derechos fundamentales porque son esenciales al hombre, la salud se encuentra ligada al medio ambiente que le rodea y que dependiendo de las condiciones que éste le ofrezca, le permitirá desarrollarse económica y socialmente a los pueblos, garantizándoles su supervivencia. Existen unos límites tolerables de contaminación que al ser traspasado constituyen un perjuicio para el medio ambiente y la vida, que no pueden ser justificables y por lo tanto exigen imponer unos correctivos."

Que una vez analizado el expediente y la documentación e información contenidas en él, se pudo evidenciar que en el concepto técnico del día 02 de febrero del año 2022, el Ingeniero Civil en la conclusión final establece que: "se considera viable técnicamente avalar el sistema de tratamiento propuesto como solución individual de saneamiento de las Aguas Residuales Domésticas generadas en las viviendas del predio "FINCA EL AZUCENO" del Municipio de Filandia (Q.), Matrícula Inmobiliaria No. 284-6989 y ficha catastral No. 632720000000000020649000000000, lo anterior teniendo como base la capacidad de las unidades del STARD existentes en el predio, para lo cual la contribución de aguas residuales debe ser generada hasta por máximo 8 contribuyentes



"POR MEDIO DEL CUAL SE NIEGA UN PERMISO DE VERTIMIENTO DE AGUAS RESIDUALES DOMESTICAS PARA UNA VIVIENDA CAMPESTRE CONSTRUIDA Y SE ADOPTAN OTRAS DISPOSICIONES"

permanentes, fluctuantes y demás aspectos aquí mencionados, para cada uno de los sistemas. Sin embargo, el otorgamiento del permiso está sujeto a la evaluación jurídica integral de la documentación, al análisis de compatibilidad de uso del suelo, a las determinantes ambientales y los demás que el profesional asignado determine", siendo pertinente aclarar, que esta viabilidad se hace desde la parte técnica evaluando la documentación presentada para el trámite de solicitud de permiso de vertimiento, pero que de acuerdo con la ubicación del predio, el trámite debe tener un análisis en cuanto a determinantes ambientales y demás aspectos de ordenamiento territorial.

Que de acuerdo al análisis jurídico del certificado de tradición del predio denominado : **FINCA EL AZUCENO** ubicado en la Vereda **CRUCES** del Municipio de **FILANDIA (Q)**, identificado con matrícula inmobiliaria **No. 284-6989**, e cual tiene una fecha de apertura del 09 de julio de 2014 y se desprende que el fundo tiene un área de 3 hectáreas 3.070 metros cuadrados, lo que evidentemente es violatorio de los tamaños mínimos contemplados en la Resolución 041 del año 1996 del INCORA, en concordancia con la ley 160 del año 1994, normatividad incorporada como determinante ambiental de acuerdo a la Resolución 720 del año 2010, emanada de la Dirección General de la Corporación Autónoma Regional del Quindío, tal y como lo indica el certificado sobre uso de suelos No. 184 del 06 de agosto del año 2021 expedido por el Secretario de Planeación Municipal de Filandia (Q), quien es la autoridad competente para tratar y definir estos aspectos y que dentro del mismo se puede evidenciar lo siguiente:

"(...)

De acuerdo con el concepto de uso de suelos No. 184 expedida el 06 de Agosto de 2021 por el secretario de planeación municipal de Filandia (Q) mediante el cual se informa que el predio denominado "EL AZUCENO", identificado con ficha Catastral No. 6327200000000002064900000000, se encuentra establecido en la zona rural de este municipio.



Plan de Acción Institucional

Protegiendo el patrimonio
ambiental y más cerca
al ciudadano
2020 - 2023

RESOLUCIÓN No.

ARMENIA QUINDIO,

001096
19 ABR 2022

"POR MEDIO DEL CUAL SE NIEGA UN PERMISO DE VERTIMIENTO DE AGUAS RESIDUALES DOMESTICAS PARA UNA VIVIENDA CAMPESTRE CONSTRUIDA Y SE ADOPTAN OTRAS DISPOSICIONES"

Uso: Agrícola y pecuario.

Uso Principal: Industria Liviana, servicios de logística de transporte, almacenamiento.

Usos Limitado: Agroindustrial.

Uso Permitido: Agroturístico y ecoturístico siempre y cuando se ajuste a la definición de la ley (Ley 300 de 1996).

Uso Prohibido: Industrial, minero, urbanístico y todas aquellas que a juicio de la CRQ atenten contra los recursos naturales y el medio ambiente.

... "

De igual forma y con respecto a los tamaños mínimos de vivienda campestre para el municipio de Filandia (Q), se indicó a través de la resolución 041 de 1996, que la Unidad Agrícola Familiar para el Municipio de Filandia (Q) es de cinco (05) a diez (10) hectáreas es decir de 50.000 a 100.000 metros cuadrados, condiciones que no se cumplen en el predio **FINCA EL AZUCENO** ubicado en la Vereda **CRUCES** del Municipio de **FILANDIA (Q)**, identificado con matrícula inmobiliaria **No. 284-6989**, toda vez que el lote producto solicitud de vertimientos tiene un área de 3 hectáreas 3.070 metros cuadrados.

Adicional a lo anterior, se observa que el municipio de Filandia (Q) a través de Acuerdo No. 074 del 27 de diciembre del año 2000 "*Por medio del cual se adopta el Esquema de Ordenamiento Territorial para el municipio de Filandia 2000-2009 (E.O.T)*", no se evidencia el uso para vivienda campestre en suelo rural y no se observa el proceso de revisión para identificar y delimitar el suelo rural para vivienda campestre en el municipio, tal y como lo permite y ordena el artículo 2.2.6.2.2 del Decreto 1077 de 2015 y a su vez incorpora el Decreto 097 del año 2006, por el cual se reglamenta la expedición de licencias urbanísticas en suelo rural y se expiden otras disposiciones:



"POR MEDIO DEL CUAL SE NIEGA UN PERMISO DE VERTIMIENTO DE AGUAS RESIDUALES DOMESTICAS PARA UNA VIVIENDA CAMPESTRE CONSTRUIDA Y SE ADOPTAN OTRAS DISPOSICIONES"

"Decreto 097 de 2006 Por el cual se reglamenta la expedición de licencias urbanísticas en suelo rural y se expiden otras disposiciones, en su artículo 3º establece la prohibición de llevar a cabo parcelaciones en suelo rural. "A partir de la entrada en vigencia del presente Decreto, no se podrán expedir licencias de parcelación o construcción autorizando parcelaciones en suelo rural para vivienda campestre, mientras no se incorpore en el Plan de Ordenamiento Territorial la identificación y delimitación precisa de las áreas destinadas a este uso, con la definición de las normas urbanísticas de parcelación, las cuales deberán tener en cuenta la legislación agraria y ambiental. Esta prohibición cubre a las solicitudes de licencias de parcelación o construcción de parcelaciones en suelo rural para vivienda campestre, que actualmente se encuentran en trámite."

"Artículo 3º. Prohibición de parcelaciones en suelo rural: A partir de la entrada en vigencia del presente decreto, no se podrán expedir licencias de parcelación o construcción autorizando parcelaciones en suelo rural para vivienda campestre, mientras no se incorpore en el Plan de Ordenamiento Territorial la identificación y delimitación precisa de las áreas destinadas a este uso, con la definición de las normas urbanísticas de parcelación, las cuales deberán tener en cuenta la legislación agraria y ambiental. Esta prohibición cubre a las solicitudes de licencias de parcelación o construcción de parcelaciones en suelo rural para vivienda campestre, que actualmente se encuentran en trámite.

En todo caso, para la definición de las normas urbanísticas de parcelación los municipios deberán ajustarse a las normas generales y las densidades máximas definidas por la Corporación Autónoma Regional correspondiente, las cuales deberán ser inferiores a aquellas establecidas para el suelo suburbano.

Parágrafo. Los municipios y distritos señalarán los terrenos que deban ser mantenidos y preservados por su importancia para la explotación agrícola, ganadera, paisajismo o de recursos naturales, según la clasificación del suelo adoptada en el Plan de Ordenamiento Territorial. En estos terrenos no podrán autorizarse actuaciones



Plan de Acción Institucional
"Protegiendo el patrimonio
ambiental y más cerca
al ciudadano"
2020 - 2023

RESOLUCIÓN No.

001096

ARMENIA QUINDIO,

19 ABR 2022

**"POR MEDIO DEL CUAL SE NIEGA UN PERMISO DE VERTIMIENTO DE AGUAS
RESIDUALES DOMESTICAS PARA UNA VIVIENDA CAMPESTRE CONSTRUIDA Y SE
ADOPTAN OTRAS DISPOSICIONES"**

urbanísticas de subdivisión, parcelación o edificación de inmuebles que impliquen la alteración o transformación de su uso actual."

Adicional a lo anterior, de acuerdo al estudio jurídico del certificado de tradición del predio denominado: : **FINCA EL AZUCENO** ubicado en la Vereda **CRUCES** del Municipio de **FILANDIA (Q)**, identificado con matrícula inmobiliaria **No. 284-6989** se pudo evidenciar que el predio objeto del permiso de vertimiento se encuentra al interior del **DISTRITO DE CONSERVACIÓN DE SUELOS BARBAS BREMEN** y dentro del **DISTRITO REGIONAL DE MANEJO INTEGRADO (DRMI)** lo que genera que este trámite deba manejarse como una situación especial y en este aspecto se debe realizar un análisis jurídico - técnico para determinar la viabilidad del otorgamiento o negación del permiso; para lo cual resulta inminente identificar el paso jurídico que ha tenido la declaratoria del área protegida, a lo que se tiene que:

" El Parque Regional Natural Barbas Bremen, ubicado en zona limítrofe de los departamentos de Quindío y Risaralda, fue declarado como tal mediante los Acuerdos No. 020 del Consejo Directivo de la Corporación Autónoma Regional del Quindío – CRQ- del día 22 de diciembre de 2006; que el día 30 de junio de 2011, a través del Acuerdo 012, expedido por la CRQ, se homologó la denominación del Parque Regional Natural Barbas Bremen a Distrito de Conservación de Suelos Barbas Bremen, homologación que se llevó a cabo por la inminente necesidad de respetar los derechos adquiridos con anterioridad a la declaratoria, pues para el momento de la constitución como Parque Regional Natural, la zona ya contaba con una gran cantidad de asentamientos humanos, y esta limitación resultaba incompatible con, el uso que se le daba a este sitio, por lo cual con el fin de buscar la perfecta armonía entre los copropietarios de los predios privados dentro del área y los recursos naturales, se realizó el cambio, pasando de Parque Regional a Distrito de Conservación de suelos y en el entendido de que es la Corporación Autónoma Regional del Quindío, la encargada de realizar la administración de esta área, en el mes de octubre del año 2014, el consejo directivo de la mencionada entidad realizó mediante el acuerdo 016, el plan de manejo para el Distrito de



"POR MEDIO DEL CUAL SE NIEGA UN PERMISO DE VERTIMIENTO DE AGUAS RESIDUALES DOMESTICAS PARA UNA VIVIENDA CAMPESTRE CONSTRUIDA Y SE ADOPTAN OTRAS DISPOSICIONES"

Conservación de Suelos Barbas Bremen, el cual es de obligatorio cumplimiento y que trae consigo una serie de obligaciones para la conservación del mismo."

EL DISTRITO DE MANEJO INTEGRADO (DMI), se definen como un espacio de la Biosfera que, por razón de factores ambientales o socio económicos, se delimita para que dentro de los criterios del desarrollo sostenible se ordene, planifique y regule el uso y manejo de los recursos naturales renovables y las actividades económicas que allí se adelanten.

El artículo 2.2.2.1.2.5 del Decreto 1076 del 2015 "***Distritos de manejo integrado. Espacio geográfico, en el que los paisajes y ecosistemas mantienen su composición y función, aunque su estructura haya sido modificada y cuyos valores naturales y culturales asociados se ponen al alcance de la población humana para destinarlos a su uso sostenible, preservación, restauración, conocimiento y disfrute.***

De conformidad con lo dispuesto en el Decreto 3570 de 2011 la declaración que comprende la reserva y administración, así como la delimitación, alinderación, y sustracción de los Distritos de Manejo Integrado que alberguen paisajes y ecosistemas estratégicos en la escala nacional, corresponde al Ministerio de Ambiente, y Desarrollo Sostenible, en cuyo caso se denominarán Distritos Nacionales de Manejo Integrado. La administración podrá ser ejercida a través de Parques Nacionales de Colombia o mediante delegación en otra autoridad ambiental.

La reserva, delimitación, alinderación, declaración, administración y sustracción de los Distritos de Manejo Integrado que alberguen paisajes y ecosistemas estratégicos en la escala regional, corresponde a las Corporaciones Autónomas Regionales, a través de sus Consejos Directivos, en cuyo caso se denominarán Distritos Regionales de Manejo Integrado."

De igual forma El Consejo Directivo de la Corporación Autónoma Regional del Quindío aprobó mediante Acuerdo No. 011 del día 30 de Junio de 2011, la homologación de la Denominación de la figura del Distrito de Manejo Integrado de Recursos Naturales de



Plan de Acción Institucional

"Protegiendo el patrimonio
ambiental y más cerca
al ciudadano"
2020 - 2023

RESOLUCIÓN No.

001096

19 ABR 2022

ARMENIA QUINDIO,

"POR MEDIO DEL CUAL SE NIEGA UN PERMISO DE VERTIMIENTO DE AGUAS RESIDUALES DOMESTICAS PARA UNA VIVIENDA CAMPESTRE CONSTRUIDA Y SE ADOPTAN OTRAS DISPOSICIONES"

Salento por la categoría de Distrito Regional de Manejo Integrado, DRMI Cuenca alta del Río Quindío, teniendo en cuenta que esta área cumple con los objetivos de conservación, atributos de composición, función y los usos permitidos, previstos para esta categoría en el Artículo 14 del Decreto 2372 de 2010, compilado por el Decreto 1076 de 2015.

Una vez realizado el análisis a la documentación aportada al expediente contentivo de la solicitud de permiso de vertimiento de aguas residuales domesticas encontramos en el certificado de tradición y libertad, el predio cuenta con una apertura registrada del día 09 de julio de 2014, apertura que se realizó después de la declaración de zona protegida como DISTRITO DE MANEJO INTEGRAL; por lo tanto no cuenta con un derecho adquirido al momento de la declaración del mismo.

Aunado a lo anterior, se debe guardar armonía con el acuerdo de homologación (Acuerdo 012 de 2011), emanado del Concejo Directivo de la CRQ en el cual se determina como usos permitidos la restauración, el uso sostenible, la preservación, el conocimiento y disfrute, de conformidad con lo establecido en el artículo 16 del Decreto 2372 de 2010, dentro de los cuales existen unas actividades permitidas y unas prohibidas. Así mismo, el artículo 35 del mismo decreto, establece:

"Artículo 35. DEFINICIÓN DE LOS USOS Y ACTIVIDADES PERMITIDAS.

De acuerdo a la destinación prevista para cada categoría de manejo, los usos y las consecuentes actividades permitidas, deben regularse para cada área protegida en el Plan de Manejo y ceñirse a las siguientes definiciones:

a) Usos de preservación: Comprenden todas aquellas actividades de protección, regulación, ordenamiento y control y vigilancia, dirigidas al mantenimiento de los atributos, composición, estructura y función de la biodiversidad, evitando al máximo la intervención humana y sus efectos.

b) Usos de restauración: Comprenden todas las actividades de recuperación y rehabilitación de ecosistemas; manejo, repoblación, reintroducción o trasplante de



"POR MEDIO DEL CUAL SE NIEGA UN PERMISO DE VERTIMIENTO DE AGUAS RESIDUALES DOMESTICAS PARA UNA VIVIENDA CAMPESTRE CONSTRUIDA Y SE ADOPTAN OTRAS DISPOSICIONES"

especies y enriquecimiento y manejo de hábitats, dirigidas a recuperar los atributos de la biodiversidad.

c) Usos de Conocimiento: Comprenden todas las actividades de investigación, monitoreo o educación ambiental que aumentan la información, el conocimiento, el intercambio de saberes, la sensibilidad y conciencia frente a temas ambientales y la comprensión de los valores y funciones naturales, sociales y culturales de la biodiversidad.

d) De uso sostenible: Comprenden todas las actividades de producción, extracción, construcción, adecuación o mantenimiento de infraestructura, relacionadas con el aprovechamiento sostenible de la biodiversidad, así como las actividades agrícolas, ganaderas, mineras, forestales, industriales y los proyectos de desarrollo y habitacionales no nucleadas con restricciones en la densidad de ocupación y construcción siempre y cuando no alteren los atributos de la biodiversidad previstos para cada categoría.

e) Usos de disfrute: Comprenden todas las actividades de recreación y ecoturismo, incluyendo la construcción, adecuación o mantenimiento de la infraestructura necesaria para su desarrollo, que no alteran los atributos de la biodiversidad previstos para cada categoría.

Parágrafo 1. Los usos y actividades permitidas en las distintas áreas protegidas que integran el SINAP, se podrán realizar siempre y cuando no alteren la estructura, composición y función de la biodiversidad característicos de cada categoría y no contradigan sus objetivos de conservación.

Parágrafo 2. En las distintas áreas protegidas que integran el SINAP se prohíben todos los usos y actividades que no estén contemplados como permitidos para la respectiva categoría."



Plan de Acción Institucional
"Protegiendo el patrimonio
ambiental y más cerca
al ciudadano
2020 - 2023"

RESOLUCIÓN No.

ARMENIA QUINDIO,

001096
19 ABR 2022

"POR MEDIO DEL CUAL SE NIEGA UN PERMISO DE VERTIMIENTO DE AGUAS RESIDUALES DOMESTICAS PARA UNA VIVIENDA CAMPESTRE CONSTRUIDA Y SE ADOPTAN OTRAS DISPOSICIONES"

Que dado lo anterior, y teniendo en cuenta que la señora **ASTRID A. TAMAYO DE BAYER** identificada con la cedula de ciudadanía No. 20.113.098, quien actúa en calidad de representante legal de **BAYTA S.A.S**, identificada con Nit. 800109956-8, PROPIETARIOS del predio denominado: **FINCA EL AZUCENO** ubicado en la Vereda **CRUCES** del Municipio de **FILANDIA (Q)**, identificado con matrícula inmobiliaria No. **284-6989**, entregó todos los documentos necesarios a la solicitud de permiso de vertimiento, pero el mismo no es posible de acuerdo a que no cumple con los tamaños mínimos de acuerdo a la Resolución 041 del año 1996 del INCORA, en concordancia con la ley 160 del año 1994 incorporada como Determinante Ambiental en la Resolución 720 de 2010, emanada de la Dirección General de la C.R.Q., y que el predio se encuentra dentro del **DISTRITO DE CONSERVACIÓN DE SUELOS BARBAS BREMEN** y dentro del **DISTRITO REGIONAL DE MANEJO INTEGRADO (DRMI)**, situaciones que originan la negación del permiso de vertimiento de aguas residuales domésticas, viéndose esta entidad con elementos de juicio para negar el correspondiente permiso de vertimientos para el predio denominado: **FINCA EL AZUCENO** ubicado en la Vereda **CRUCES** del Municipio de **FILANDIA (Q)**, identificado con matrícula inmobiliaria No. **284-6989**.

Así las cosas, tal y como se expuso en las consideraciones del presente acto administrativo, las actividades productivas y constructivas en el departamento deben estar acordes a las determinantes ambientales adoptadas por la corporación mediante la Resolución 720 de 2010, y que por ende debe tenerse en cuenta dicha regulación por las entidades territoriales competentes, al momento de expedir autorizaciones y/o permisos para desarrollar las actividades urbanísticas y en las demás que guarden relación a determinación de densidades y limitaciones vigentes para cada caso en particular, tal y como lo prevé el decreto 1076 de 2015 en su artículo **2.2.3.3.5.2. en el Parágrafo 1**. Dispone lo siguiente: "En todo caso cuando no exista compatibilidad entre los usos del suelo y las *determinantes ambientales establecidas por la autoridad ambiental competente para el Ordenamiento Territorial, estas últimas de acuerdo con el artículo 10 de la Ley 388 de 1997 o la norma que lo modifique, adicione o sustituya, prevalecerán sobre los primeros.*"



"POR MEDIO DEL CUAL SE NIEGA UN PERMISO DE VERTIMIENTO DE AGUAS RESIDUALES DOMESTICAS PARA UNA VIVIENDA CAMPESTRE CONSTRUIDA Y SE ADOPTAN OTRAS DISPOSICIONES"

Que, en virtud de lo anterior, se realiza la presente **RESOLUCIÓN POR MEDIO DE LA CUAL SE NIEGA LA SOLICITUD DE UN PERMISO DE VERTIMIENTOS**, por medio de la cual se toma una decisión de fondo a una solicitud, tal como lo establece el numeral 6 del artículo 2.2.3.3.5.5 de la sección 5 del Decreto 1076 de 2015 (decreto 3930 de 2010), modificado parcialmente por el Decreto 050 de 2018.

La Corporación Autónoma Regional del Quindío – CRQ, en virtud del artículo 9 de la Ley 1437 de 2011, la cual establece las prohibiciones de las autoridades, indicando en el numeral 4: "Exigir constancias, certificaciones o documentos que reposen en la respectiva Entidad". De igual manera, el artículo noveno del Decreto 019 de 2012 "Ley Antitrámites", trata sobre la prohibición de exigir documentos que reposan en la entidad señalando: "Cuando se esté adelantando un trámite ante la administración, se prohíbe exigir actos administrativos, constancias, certificaciones o documentos que ya reposen en la entidad ante la cual se está tramitando la respectiva actuación (...)" y de los principios de eficacia y economía que rigen las actuaciones administrativas, el primero propende porque las autoridades busquen que los procedimientos logren su finalidad, y para el efecto, deberán remover de oficio los obstáculos puramente formales, entre otros y el segundo tiene por finalidad que las autoridades procedan con austeridad y eficacia, optimizando el uso del tiempo y de los demás recursos, procurando el más alto nivel de calidad en las actuaciones y la protección de los derechos de las personas. Lo anterior en concordancia con el Decreto 2106 de 2019, "Por el cual se dictan normas para simplificar, suprimir y reformar tramites, procesos y procedimientos innecesarios existentes en la administración pública".

CONSIDERACIONES JURÍDICAS

Que el artículo 79 de la Carta Política indica que: *"Todas las personas tienen derecho a gozar de un ambiente sano. La Ley garantizará la participación de la comunidad en las decisiones que puedan afectarlo"*.



Plan de Acción Institucional
"Protegiendo el patrimonio
ambiental y más cerca
al ciudadano"
2020 - 2023

RESOLUCIÓN No.

001096

19 ABR 2022

ARMENIA QUINDIO,

**"POR MEDIO DEL CUAL SE NIEGA UN PERMISO DE VERTIMIENTO DE AGUAS
RESIDUALES DOMESTICAS PARA UNA VIVIENDA CAMPESTRE CONSTRUIDA Y SE
ADOPTAN OTRAS DISPOSICIONES"**

Es deber del Estado proteger la diversidad e integridad del ambiente, conservar las áreas de especial importancia ecológica y fomentar la educación para el logro de estos fines."

Que el artículo 8 de la Constitución Política establece que "Es obligación del Estado y de las personas proteger las riquezas culturales y naturales de la nación".

Que el artículo 79 ibídem, indica que: "Todas las personas tienen derecho a gozar de un ambiente sano. La Ley garantizará la participación de la comunidad en las decisiones que puedan afectarlo".

Que el artículo 80 ibídem, establece que: "El Estado planificará el manejo y aprovechamiento de los recursos naturales, para garantizar su desarrollo sostenible, su Conservación, restauración o sustitución..."

Que el artículo 132 ibídem, establece en lo relativo al uso, conservación y preservación de las aguas que: "*Sin permiso, no se podrán alterar los cauces, ni el régimen y la calidad de las aguas, ni intervenir su uso legítimo.*"

Que el artículo 2.2.3.2.20.5 de la sección 20 del Decreto 1076 de 2015, modificado por el Decreto 50 de 2018 (Decreto 1541 de 1978, en el artículo 211), establece: "*Se prohíbe verter, sin tratamiento, residuos sólidos, líquidos o gaseoso, que puedan contaminar o eutroficar las aguas, causar daño o poner en peligro la salud humana o el normal desarrollo de la flora o fauna, o impedir u obstaculizar su empleo para otros usos.*

El grado de tratamiento para cada tipo de vertimiento dependerá de la destinación e los tramos o cuerpo de aguas, de los efectos para la salud y de las implicaciones ecológicas y económicas."

El artículo 2.2.3.3.5.7 de la sección 5 del decreto 1076 de 2015, (Decreto 3930 de 2010, en su Artículo 47) en su tenor literal dispone:



"POR MEDIO DEL CUAL SE NIEGA UN PERMISO DE VERTIMIENTO DE AGUAS RESIDUALES DOMESTICAS PARA UNA VIVIENDA CAMPESTRE CONSTRUIDA Y SE ADOPTAN OTRAS DISPOSICIONES"

"La autoridad ambiental competente, con fundamento en la clasificación de aguas, en la evaluación de la información aportada por el solicitante, en los hechos y circunstancias deducidos de las visitas técnicas practicadas y en el informe técnico, otorgará o negará el permiso de vertimiento mediante resolución.

El permiso de vertimiento se otorgará por un término no mayor a diez (10) años."

Que el artículo 2.2.3.3.5.1 de la sección en mención de la citada norma establece: **"Toda persona natural o jurídica cuya actividad o servicio genere vertimientos a las aguas superficiales, marinas, o al suelo, deberá solicitar y tramitar ante la autoridad ambiental competente, el respectivo permiso de vertimientos"**. (Artículo 42 Decreto 3930 de 2010)

Que el Artículo 2.2.3.3.5.2, ibídem, modificado por el Decreto 50 de 2018, señala los requisitos que se deben allegar para obtener un permiso de vertimientos ante la autoridad ambiental, así como los artículos 2.2.3.3.5.3, modificado por el Decreto 50 de 2018 y 2.2.3.3.5.4, aclaran e indican los requisitos dependiendo del tipo de actividad.

En el Artículo 2.2.3.3.5.5 de la citada norma, indica cual es el procedimiento que se debe seguir para la obtención del permiso de vertimientos.

Que la protección al medio ambiente corresponde a uno de los más importantes cometidos estatales, es deber del Estado garantizar a las generaciones futuras la conservación del ambiente y la preservación de los recursos naturales.

Como se pudo evidenciar de las consideraciones jurídicas expuestas en precedencia, las determinantes ambientales forman parte integrante de la organización del territorio y su contenido fija la organización del mismo dentro de las áreas ambientales de vital importancia para los ecosistemas presentes en el Departamento del Quindío.



Plan de Acción Institucional

Protegiendo el patrimonio
ambiental y más cerca
al ciudadano
2020 - 2023

RESOLUCIÓN No.

001096

19 ABR 2022

ARMENIA QUINDIO,

"POR MEDIO DEL CUAL SE NIEGA UN PERMISO DE VERTIMIENTO DE AGUAS RESIDUALES DOMESTICAS PARA UNA VIVIENDA CAMPESTRE CONSTRUIDA Y SE ADOPTAN OTRAS DISPOSICIONES"

Así las cosas, tal y como se expuso en las consideraciones del presente acto administrativo, las actividades productivas y constructivas en el departamento deben estar acordes a las determinantes ambientales adoptadas por esta Corporación mediante la Resolución 720 de 2010, y que por ende debe tenerse en cuenta dicha regulación por las entidades territoriales competentes, al momento de expedir autorizaciones y/o permisos para desarrollar las actividades urbanísticas y en las demás que guarden relación a determinación de densidades y limitaciones vigentes para cada caso en particular.

Que de conformidad con el procedimiento para la obtención del permiso de vertimientos determinado en el numeral 5 del artículo 2.2.3.3.5.5 de la sección 5 del Decreto 1076 de 2015 (artículo 45 del decreto 3930 de 2010), modificado por el Decreto 50 de 2018, se profirió Auto de Tramite con radicado No. **SRCA-ATV--01-04-2022** que declara reunida toda la información para decidir.

Que la Resolución 2169 del 12 de diciembre de 2016, modificada por la Resolución 066 del 16 de enero de 2017, modificada por la Resolución 081 del 18 de enero de 2017 y a su vez modificada por las Resoluciones No. 1035 del 03 de mayo del 2019 y 1861 del 14 de septiembre del año 2020, emanadas de la Dirección General de la Corporación Autónoma Regional del Quindío y, asignó a la Subdirección de Regulación y Control Ambiental de la Corporación Autónoma Regional del Quindío, la función de otorgar permisos, concesiones, autorizaciones y licencias ambientales requeridas por la ley para el uso, aprovechamiento o movilización de los recursos naturales o para el desarrollo de actividades que afecten o puedan afectar el medio ambiente; por lo tanto es competente para expedir el presente acto administrativo.

Que con base en la revisión de avances y el conocimiento del aumento progresivo de ingreso de solicitudes de permisos, licencias, concesiones y demás trámites ambientales, el Director General expidió la Resolución 044 del 11 de enero de 2017 *"Por medio de la cual se declara la congestión administrativa y se inicia un proceso de descongestión, normalización y atención oportuna de tramites ambientales y procedimientos"*



"POR MEDIO DEL CUAL SE NIEGA UN PERMISO DE VERTIMIENTO DE AGUAS RESIDUALES DOMESTICAS PARA UNA VIVIENDA CAMPESTRE CONSTRUIDA Y SE ADOPTAN OTRAS DISPOSICIONES"

administrativos en las dependencias de la Corporación Autónoma Regional del Quindío y se dictan otras disposiciones". Esta Resolución ha sido prorrogada mediante la Resolución 3524 del 29 de diciembre de 2017 y a su vez modificada por la resolución 824 de 2018, en consideración a la permanencia de las solicitudes sin resolver de fondo, a pesar de los avances logrados hasta la fecha.

Que en el marco del proceso de descongestión que adelanta la Corporación Autónoma Regional del Quindío, se encuentra para el respectivo impulso procesal, el expediente el **10654-2021** que corresponde al predio denominado: **FINCA EL AZUCENO** ubicado en la Vereda **CRUCES** del Municipio de **FILANDIA (Q)**, identificado con matrícula inmobiliaria **No. 284-6989**, encontrándose pendiente de resolverse la solicitud de trámite de permiso de vertimiento.

Que con fundamento en lo anterior se desarrolla el proceso de descongestión en procura de normalizar trámites y de atención oportuna según la creación de los grupos internos y la asignación de personal contratista.

Que, por tanto, el Subdirector de Regulación y Control Ambiental de la Corporación Autónoma Regional del Quindío CRQ, en uso de sus atribuciones y en mérito de lo expuesto,

RESUELVE

ARTÍCULO PRIMERO: NEGAR EL PERMISO DE VERTIMIENTO DE AGUAS RESIDUALES DOMESTICAS PARA UNA VIVIENDA CAMPESTRE CONSTRUIDA, al predio denominado: **FINCA EL AZUCENO** ubicado en la Vereda **CRUCES** del Municipio de **FILANDIA (Q)**, identificado con matrícula inmobiliaria **No. 284-6989**, presentado por la señora **ASTRID A. TAMAYO DE BAYER** identificada con la cedula de ciudadanía No. 20.113.098, quien actúa en calidad de representante legal de **BAYTA S.A.S**, identificado con Nit. 800109956-8.



Plan de Acción Institucional
"Protegiendo el patrimonio
ambiental y más cerca
al ciudadano"
2020 - 2023

RESOLUCIÓN No.

001096

ARMENIA QUINDIO,

19 ABR 2022

**"POR MEDIO DEL CUAL SE NIEGA UN PERMISO DE VERTIMIENTO DE AGUAS
RESIDUALES DOMESTICAS PARA UNA VIVIENDA CAMPESTRE CONSTRUIDA Y SE
ADOPTAN OTRAS DISPOSICIONES"**

Parágrafo: La negación del permiso de vertimiento para el predio denominado **FINCA EL AZUCENO** ubicado en la Vereda **CRUCES** del Municipio de **FILANDIA (Q)**, identificado con matrícula inmobiliaria **No. 284-6989**, se efectúa por los argumentos expuestos en la parte motiva del presente proveído.

ARTICULO SEGUNDO: Como consecuencia de lo anterior archívese el trámite administrativo de solicitud de permiso de vertimientos, adelantado bajo el expediente radicado **10654-2021** del día 06 de septiembre del año 2021, relacionado con el predio denominado: **FINCA EL AZUCENO** ubicado en la Vereda **CRUCES** del Municipio de **FILANDIA (Q)**, identificado con matrícula inmobiliaria **No. 284-6989**.

ARTÍCULO TERCERO: NOTIFICAR la presente decisión de acuerdo a la autorización realizada en el expediente con radicado **10654-2021** por parte de la señora **ASTRID A. TAMAYO DE BAYER** identificada con la cedula de ciudadanía No. 20.113.098, quien actúa en calidad de representante legal de **BAYTA S.A.S**, identificado con Nit. 800109956-8, PROPIETARIOS del predio denominado: **FINCA EL AZUCENO** ubicado en la Vereda **CRUCES** del Municipio de **FILANDIA (Q)**, identificado con matrícula inmobiliaria **No. 284-6989**, se procede a notificar la presente Resolución al correo electrónico ictus72@protonmail.com, de conformidad con la Ley 1437 de 2011.

ARTÍCULO CUARTO: El encabezado y la parte Resolutiva de la presente Resolución, deberá ser publicada en el boletín ambiental de la C.R.Q., a costa del interesado, de conformidad con los Artículos 70 y 37 de la Ley 99 de 1993.

ARTÍCULO QUINTO: La presente Resolución rige a partir de la fecha de ejecutoria, de conformidad con el artículo 87 del Código de Procedimiento Administrativo y de lo Contencioso Administrativo, (Ley 1437 de 2011).

ARTICULO SEXTO: Contra el presente acto administrativo procede únicamente el recurso de reposición, el cual debe interponerse ante el funcionario que profirió el acto y deberá ser interpuesto por el solicitante o apoderado debidamente constituido, dentro



Plan de Acción Institucional

Protegiendo el patrimonio

ambiental y más cerca

al ciudadano

2020 - 2023

RESOLUCIÓN No.

ARMENIA QUINDIO,

001096

19 ABR 2022

"POR MEDIO DEL CUAL SE NIEGA UN PERMISO DE VERTIMIENTO DE AGUAS RESIDUALES DOMESTICAS PARA UNA VIVIENDA CAMPESTRE CONSTRUIDA Y SE ADOPTAN OTRAS DISPOSICIONES"

de los diez (10) días siguientes a la notificación, tal como lo dispone la ley 1437 del 2011.

NOTIFÍQUESE, PUBLÍQUESE Y CÚMPLASE

CARLOS ARIEL TRUKE OSPINA

Subdirector de Regulación y Control Ambiental

JULIAN DANIEL MURILLAS MARIN
Abogado Contratista SRCA

MARIA ELENA RAMIREZ SALAZAR
Profesional Especializada Grado 16.

DANIEL JARAMILLO GOMEZ
Profesional Universitario Grado 10

EXPEDIENTE: 10654-21



Plan de Acción Institucional

"Protegiendo el patrimonio

ambiental y más cerca

al ciudadano

2020 - 2023

RESOLUCIÓN No.

001096

19 ABR 2022

ARMENIA QUINDIO,

"POR MEDIO DEL CUAL SE NIEGA UN PERMISO DE VERTIMIENTO DE AGUAS RESIDUALES DOMESTICAS PARA UNA VIVIENDA CAMPESTRE CONSTRUIDA Y SE ADOPTAN OTRAS DISPOSICIONES"

CORPORACION AUTONOMA REGIONAL DEL QUINDIO

NOTIFICACION PERSONAL

HOY _____ DE _____ DEL AÑO _____ SIENDO LAS _____ SE NOTIFICA DE MANERA PERSONAL LA RESOLUCION NÚMERO _____ AL SEÑOR _____ EN SU CONDICION DE:

SE LE INFORMÓ QUE CONTRA PRESENTE ACTO ADMINISTRATIVO SOLO PROCEDE EL RECURSO DE:

EL CUAL SE PODRÁ INTERPONER ANTE LA SUBDIRECCION DE REGULACION Y CONTROL AMBIENTAL DENTRO DE LOS DIEZ (10) DIAS HÁBILES SIGUIENTES A ESTA DILIGENCIA. EL CUAL PODRA PRESENTARSE DE MANERA PERSONAL O AL CORREO: servicioalcliente@crq.gov.co

EL NOTIFICADO

EL NOTIFICADOR

C.C No -----

C.C. No _____

DESPUES DE ESTAS FIRMAS NO HAY NINGUN ESCRITO

2000
2000

2000
2000



Plan de Acción Institucional

"Protegiendo el patrimonio

ambiental y más cerca

al ciudadano

2020 - 2023

RESOLUCIÓN No.

001097

19 ABR 2022

ARMENIA QUINDIO,

"POR MEDIO DEL CUAL SE NIEGA UN PERMISO DE VERTIMIENTO DE AGUAS RESIDUALES DOMESTICAS PARA UN LOTE VACIO Y SE ADOPTAN OTRAS DISPOSICIONES"

LA SUBDIRECCIÓN DE REGULACIÓN Y CONTROL AMBIENTAL DE LA CORPORACIÓN AUTÓNOMA REGIONAL DEL QUINDÍO, en uso de sus atribuciones legales contenidas en la Ley General Ambiental de Colombia, el Código de Procedimiento Administrativo y de lo Contencioso Administrativo y la Resolución 2169 del 12 de diciembre de 2016, modificada por la Resolución 066 del 16 de enero de 2017, modificada por la Resolución 081 del 18 de enero de 2017 y a su vez modificada por las Resoluciones No. 1035 del 03 de mayo del 2019 y 1861 del 14 de septiembre del año 2020, emanadas de la Dirección General de la Corporación Autónoma Regional del Quindío y,

CONSIDERANDO:

Que el día 26 de mayo del año 2015, el Gobierno Nacional expidió el Decreto 1076 de 2015 **"Por medio del cual se expide el Decreto Único Reglamentario del Sector Ambiente y Desarrollo Sostenible"**, en el cual incorporó gran parte de la normatividad Ambiental que rige en el territorio Colombiano, entre las normas concentradas está el Decreto 1541 de mil novecientos setenta y ocho (1978) el cual en su momento reguló aspectos relacionados con la disposición de vertimientos, así como también el Decreto 3930 de 2010, el cual derogó el Decreto 1594 de 1984, salvo los artículos 20 y 21, además de los artículos 193, 213 a 217 y 231 del Decreto 1541 de 1978. Teniendo con esto que el Decreto 1076 de 2015 reglamenta, entre otros aspectos, lo concerniente al ordenamiento del recurso hídrico y los vertimientos.

Que, con posterioridad, el Ministerio de Ambiente y Desarrollo Sostenible expidió el Decreto 50 del 16 de enero de 2018: **"Por el cual se modifica el Decreto 1076 de 2015, Decreto Único Reglamentario del Sector Ambiente y Desarrollo Sostenible en relación con los Consejos Ambientales Regionales de la Macrocuenca (CARMAG), el Ordenamiento del Recurso Hídrico y Vertimientos y se dictan otras disposiciones"**.

Que el día veintiuno (21) de mayo del año 2021, las señoras **EMMA EDITH RIVEROS MOLINA** identificada con la cedula de ciudadanía No. 24.582.432 y la señora **MARIA ESPERANZA RIVEROS**, identificada con cédula de ciudadanía No. 24.582.657 quienes



"POR MEDIO DEL CUAL SE NIEGA UN PERMISO DE VERTIMIENTO DE AGUAS RESIDUALES DOMESTICAS PARA UN LOTE VACIO Y SE ADOPTAN OTRAS DISPOSICIONES"

ostentan la calidad de COPROPIETARIAS del predio denominado: **1) LOTE NUMERO TRES (3) (LOTE EL DIAMANTE)** ubicado en la Vereda **DINAMARCA** del Municipio de **CALARCA (Q)**, identificado con matrícula inmobiliaria **No. 282-41905**, con fecha de apertura del 14 de marzo de 2017, presentó a la **CORPORACIÓN AUTÓNOMA REGIONAL DEL QUINDÍO -C.R.Q.** Formulario Único Nacional de Solicitud de Permiso de Vertimientos con radicado No. **5821-2021**. Acorde con la información que se detalla:

ASPECTOS TÉCNICOS Y AMBIENTALES GENERALES

INFORMACIÓN GENERAL DEL VERTIMIENTO	
Nombre del predio o proyecto	LOTE NUMERO TRES (3) (Lote el Diamante)
Localización del predio o proyecto	Vereda DINAMARCA del Municipio de CALARCA (Q.)
Ubicación del vertimiento (coordenadas georreferenciadas).	Latitud: 4° 29' 3,3" N Longitud: - 75° 40' 24.6" W
Código catastral	000100010709000
Matricula Inmobiliaria	282-41905
Nombre del sistema receptor	Suelo
Fuente de abastecimiento de agua	COMITÉ DE CAFETEROS
Cuenca hidrográfica a la que pertenece	Río La Vieja
Tipo de vertimiento	Doméstico
Tipo de actividad que genera el vertimiento.	Domestico
Caudal de la descarga	0,0102 Lt/seg.
Frecuencia de la descarga	30 días/mes.
Tiempo de la descarga	24 horas/día
Tipo de flujo de la descarga	Intermitente
Área de disposición	13,82 m2

Que por reunir los requisitos legales, especialmente a lo estipulado en el artículo 2.2.3.3.5.2 (artículo 42 del Decreto 3930 de 2010), modificado por el Decreto 50 de



Plan de Acción Institucional

"Protegiendo el patrimonio

ambiental y más cerca

al ciudadano

2020 - 2023

RESOLUCIÓN No.

ARMENIA QUINDIO,

001097

19 ABR 2022

"POR MEDIO DEL CUAL SE NIEGA UN PERMISO DE VERTIMIENTO DE AGUAS RESIDUALES DOMESTICAS PARA UN LOTE VACIO Y SE ADOPTAN OTRAS DISPOSICIONES"

2018, mediante acto administrativo con radicado **No. SRCA-AITV-487-06-2021** del día diez (10) de junio del año 2021, se profirió Auto de Iniciación de Trámite de vertimientos, el cual fue notificado de manera personal el día 10 de junio del año 2021 a la señora **EMMA EDITH RIVEROS MOLINA** identificada con la cedula de ciudadanía No. 24.582.432, quien ostenta la calidad de COPROPIETARIA del predio objeto de solicitud.

CONSIDERACIONES TECNICAS

Que la Técnico MARLENY VASQUEZ C., contratista de la Subdirección de Regulación y Control Ambiental de la C.R.Q. realizó visita técnica el día 04 de febrero del año 2022 al predio denominado **1) LOTE NUMERO TRES (3) (LOTE EL DIAMANTE)** ubicado en la Vereda **DINAMARCA** del Municipio de **CALARCA (Q)**, identificado con matrícula inmobiliaria **No. 282-41905**, y mediante acta No. 54362 dejo constancia de lo siguiente:

"DESCRIPCIÓN DE LOS ASPECTOS ENCONTRADOS EN LA VISITA

En el trámite de la solicitud del permiso de vertimientos, se realiza visita técnica, para verificar estado y funcionamiento del sistema de manejo aguas residuales donde se observa:

Lote con un área de 7.272, 50 mt², en el momento no hay construcción de vivienda; el sistema se encuentra construido y completo consta de un tanque prefabricado integrado de 2000 lt, trampa de grasas de 150 lt, la disposición final pozo de absorción (prof 3mt, diámetro 2.50 mt), linda con cultivos de plátano, café, lote vacío, vía de acceso al predio."

(Se anexa registro fotográfico e informe técnico)

"POR MEDIO DEL CUAL SE NIEGA UN PERMISO DE VERTIMIENTO DE AGUAS RESIDUALES DOMÉSTICAS PARA UN LOTE VACIO Y SE ADOPTAN OTRAS DISPOSICIONES"

Que el día 12 de marzo del año 2022, el Ingeniero Ambiental **CHRISTIAN FELIPE DIAZ BAHAMON**, contratista de la Subdirección de Regulación y Control Ambiental de la C.R.Q., evaluó técnica y ambientalmente la documentación allegada por el usuario y emitió concepto técnico para trámite de permiso de vertimientos, en el cual manifestó lo siguiente:

**"CONCEPTO TÉCNICO PARA TRÁMITE DE PERMISOS DE VERTIMIENTOS – CTPV
- 298 – 2022"**

FECHA: 12 de Marzo de 2022

SOLICITANTE: EMMA EDITH RIVEROS MOLINA

EXPEDIENTE: 5821 de 2021

1. OBJETO

*Evaluar la propuesta técnica presentada por el solicitante, teniendo en cuenta los parámetros mínimos de diseño del sistema de tratamiento y disposición final de **aguas residuales domésticas** según las recomendaciones técnicas generales y las establecidas por el Reglamento Técnico para el Sector de Agua potable y Saneamiento Básico RAS, adoptado mediante Resolución 0330 de 2017.*

2. ANTECEDENTES

1. Decreto 050 de 2018, que modificó al Decreto 1076 de 2015.
2. Solicitud de permiso de vertimientos radicada el 21 de mayo de 2021.
3. Auto de inicio de trámite de permiso de vertimiento SRCA-AITV-487-06-21 del 10 de junio del (2021).
4. Visita técnica de verificación de estado y funcionamiento del sistema de tratamiento de aguas residuales No. 54362 del 4 de febrero de 2022.

3. ASPECTOS TÉCNICOS Y AMBIENTALES GENERALES

INFORMACIÓN GENERAL DEL VERTIMIENTO	
Nombre del predio o proyecto	LOTE NUMERO TRES (3) (Lote el Diamante)



Plan de Acción Institucional

"Protegiendo el patrimonio

ambiental y más cerca

al ciudadano

2020 - 2023

RESOLUCIÓN No.

ARMENIA QUINDIO,

001097

19 ABR 2022

"POR MEDIO DEL CUAL SE NIEGA UN PERMISO DE VERTIMIENTO DE AGUAS RESIDUALES DOMESTICAS PARA UN LOTE VACIO Y SE ADOPTAN OTRAS DISPOSICIONES"

Localización del predio o proyecto	Vereda DINAMARCA del Municipio de CALARCA (Q.)
Ubicación del vertimiento (coordenadas georreferenciadas).	Latitud: 4° 29' 3.3" N Longitud: - 75° 40' 24.6" W
Código catastral	000100010709000
Matricula Inmobiliaria	282-41905
Nombre del sistema receptor	Suelo
Fuente de abastecimiento de agua	COMITÉ DE CAFETEROS
Cuenca hidrográfica a la que pertenece	Río La Vieja
Tipo de vertimiento	Doméstico
Tipo de actividad que genera el vertimiento.	Domestico
Caudal de la descarga	0,0102 Lt/seg.
Frecuencia de la descarga	30 días/mes.
Tiempo de la descarga	24 horas/día
Tipo de flujo de la descarga	Intermitente
Área de disposición	13,82 m2

4. RESULTADOS DE LA REVISIÓN DE LA PROPUESTA TÉCNICA PRESENTADA

4.1 SISTEMA PROPUESTO PARA EL MANEJO DE AGUAS RESIDUALES

Las aguas residuales domésticas (ARD), generadas en el predio se conducen a un Sistema de Tratamiento de Aguas Residuales Domésticas (STARD), compuesto por trampa de grasas prefabricada, tanque séptico y filtros anaerobios integrados (prefabricados), y sistema de disposición final a pozo de absorción.

Trampa de grasas: La trampa de grasas del predio es prefabricada, para el pre tratamiento de las aguas residuales provenientes de las cocina. Según las memorias de cálculo, cuentan con un volumen útil de 0.105 m3 o 105 litros cada una.

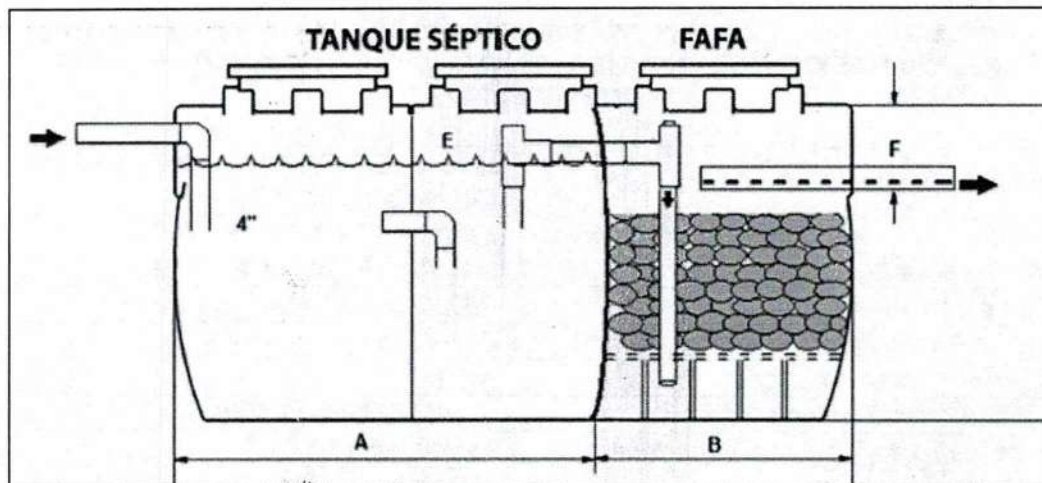
Tanque séptico y Filtro Anaerobio de Flujo Ascendente FAFA: Según las memorias de cálculo en el predio existe un sistema integrado prefabricado con las siguientes dimensiones: 1.23 m de profundidad, 2.30 m de longitud y 1.14 m de ancho, para un volumen útil de 2.0 m3 o 2,000 litros.

El sistema fue seleccionado para 6 personas.

Imagen 1. Esquema (STARD) integrado Tomado de catálogo Rotoplast



"POR MEDIO DEL CUAL SE NIEGA UN PERMISO DE VERTIMIENTO DE AGUAS RESIDUALES DOMESTICAS PARA UN LOTE VACIO Y SE ADOPTAN OTRAS DISPOSICIONES"



Disposición final del efluente: Como disposición final de las aguas residuales domésticas tratadas se opta por la infiltración al suelo mediante un pozo de absorción. La tasa de percolación obtenida a partir del ensayo realizado en el predio es de 11.0 min/pulgada. A partir de esto se dimensiona un pozo de absorción de 2.0 m de diámetro y 2.20 metros de profundidad, para un área efectiva de infiltración de 13,82 m².

4.2 OTROS ASPECTOS TECNICOS

Caracterización actual del vertimiento existente o estado final previsto para el vertimiento proyectado de conformidad con la norma de vertimientos vigente:

Las aguas residuales domésticas cuentan con unas características ya conocidas. Cuando se originan en una vivienda familiar, los caudales y por lo tanto las cargas contaminantes son similares entre sí, y en consecuencia, dado el bajo impacto de vertimientos de esta magnitud y características y asumiendo que para sistemas de tipo convencional (aquellos conformados por trampa de grasas, tanque séptico y filtro anaerobio) se obtiene la remoción de carga contaminante requerida (80% en DBO, SST y Grasas y Aceites), se considera que una caracterización presuntiva de estas aguas residuales domésticas ofrece suficiente información del vertimiento de entrada y salida del STARD.

Concepto sobre el uso del suelo expedido por la autoridad municipal competente:



Plan de Acción Institucional

"Protegiendo el patrimonio

ambiental y más cerca

al ciudadano

2020 - 2023

RESOLUCIÓN No.

ARMENIA QUINDIO,

001097

19 ABR 2022

"POR MEDIO DEL CUAL SE NIEGA UN PERMISO DE VERTIMIENTO DE AGUAS RESIDUALES DOMESTICAS PARA UN LOTE VACIO Y SE ADOPTAN OTRAS DISPOSICIONES"

De acuerdo con el documento CONCEPTO USO DE SUELO No. 0656 de 2021, expedido 24 de marzo de 2021 por el Subsecretario de Ordenamiento Territorial, Desarrollo Urbano y Rural del Municipio de Calarcá, mediante el cual se informa lo siguiente:

Tipo de ubicación	Zona: 11 Sector: Rural	
DENOMINACION		
Identificación	24582657	Matricula inmobiliaria del predio 282-41905 282-25473 (matricula abierta)
Dirección	LO 3 DIAMANTE LA BELLA	FICHA CATASTRAL 500100010709000
Propietario inmueble	EMMA EDITH RIVEROS MOLINA (Y OTRO)	
Usos permitidos	Principal: VU C1 Complementario y/o compatible: VB, parcelación, G1, L1, R1, R2, R3	
Usos condiciones	Restringido: C2, C3, G2, G5, G6, L2	
Usos no permitidos	Prohibido: VM, VAC, C4, C5, G3, G4, L3	

TABLA RESUMEN DE USOS DE SUELO (Exceptuando el Uso Industrial G)

GRUPO	USO Y ASIGNACION	DESCRIPCION
VIVIENDA	VU: Vivienda unifamiliar aislada	Está conformada por una vivienda por predio diseñada y construida con características propias.
	VB: vivienda bifamiliar	Está confirmada por dos unidades de vivienda, en una misma edificación con características arquitectónicas similares. Cuyo acceso es independiente desde el espacio público.
	VM: vivienda Multifamiliar	Conformada por tres o más unidades de vivienda , en una misma edificación
	VAC: agrupaciones o conjuntos	Están conformadas por varias edificaciones (Unifamiliares, Bifamiliares y/o Multifamiliares) en un mismo predio, con características arquitectónicas similares, con espacios exteriores o interiores comunes
	PCV: parcelaciones campestres	No aplica.

**"POR MEDIO DEL CUAL SE NIEGA UN PERMISO DE VERTIMIENTO DE AGUAS
RESIDUALES DOMESTICAS PARA UN LOTE VACIO Y SE ADOPTAN OTRAS
DISPOSICIONES"**

COMERCIO	C1: establecimiento comerciales y/o de servicios de bajo impacto urbano	se permiten en cualquier zona de carácter residencial o zonas de uso mixto: fendas y salsamentarias, miscelaneas y boutiques, libreria y papelerias al detal, farmacias, vicios de salones de belleza, lavanderias, cafeterias, heladerías, salones de tè, floristerias, fotocopias, alquiler de peliculas, sastrerias, modisterias; oficinas de servicio profesional o técnico.
	C2: establecimientos comerciales y/o de servicios de mediano cubrimiento, a nivel de sector.	Mini mercados, Rapi tiendas, expendios de cames; Almacenes de vestuario y textiles; Almacenes de electrodomésticos muebles, tapetes y alfombras, lámparas y accesorios, porcelanas y articulos de lujo, articulos de cocina, colchones; Ferreteria minorista, artefactos eléctricos, pinturas, vidrios y materiales livianos de construcción, almacenes y maquinaria liviana, repuestos y accesorios; Almacenes de jugueteria, icios de deportes, adomos, discos, articulos plásticos, pegantes, cigarerias, prenderias, nivel de empaques, cables, instrumental profesional y científico, joyerias, relojerias, reproducciones, productos de jardineria, venta de articulos funerarios y miscelánea en general; Centros profesionales y de asesorias; Centros de estética, academias y gimnasios, Residencias, hospedajes y pensiones; compañías de seguros, agencias de finca raiz Cafeterias, autoservicio, comidas rápidas, pizzerias; parqueaderos Talleres de reparación de maquinaria livianar Electrodomésticos, motores y accesorios



Plan de Acción Institucional

"Protegiendo el patrimonio

ambiental y más cerca

al ciudadano

2020 - 2023

RESOLUCIÓN No.

ARMENIA QUINDIO,

001097

19 ABR 2022

"POR MEDIO DEL CUAL SE NIEGA UN PERMISO DE VEREDAMIENTO DE AGUAS RESIDUALES DOMESTICAS PARA UN LOTE VACIO Y SE ADOPTAN OTRAS DISPOSICIONES"

	<p><i>C3: establecimiento en los que se desarrolla un comercio y/o servicios de alto cubrimiento a nivel de ciudad. Se deben ubicar en zonas destinadas para el uso de actividad multiple y especializada (ver plano ejes viales donde se permite)</i></p>	<p><i>Distribuidoras mayoristas de alimentos y bebidas, supermercados; Drogas al por o mayor, articulos de uso personal y del hogar Productos quimicos, fungicidas a herbicidas; o Articulos de ferreteria y construcción: Ferreteria y herramienta, en artefactos eléctricos, pinturas, vidinios y materiales de construcción (Para su ra abastecimiento y comercialización no requiera vehiculo de más de dos toneladas) y Maquinaria y equipo, venta de automotores y maquinaria pesada en generat es Compras de cale; clubes sociales, billares, cafés, autoservicios, tabemas, academias de billar, bendas mixtas, restaurantes y máquinas monederas (no más de diez (10) unidades) Video juegos Turisticos, Hoteles, centros de recreación turistica Clinicas de asistencia médica; Bancos y corporaciones.</i></p>
	<p><i>C4: Establecimientos que por su alto Impacto fisico, urbanisfico, social yio ambiental, requiere de una localización especial.</i></p>	<p><i>Amoblados y moteles; Casas de lenocinio, coreográficos, Griles, Discotecas, Bares, cantinas y Estaderos; Talleres de metalmecánica, mecánica automotriz y pintura, diagnosticcentros, serviteca, clinicas de mantenimiento automotor y motocicletas; Estaciones de llenado, Establecimientos para ferreterías y construcción, depósitos de venta al por mayor de materiales de construcción, Salas de Velación, Cementerios y jardines-cementerios Homos Crematorios; Productos químicos, fungicidas, herbicidas, combustibles, Mataderos.</i></p>
	<p><i>C5: Comercio de alto riesgo. Se localiza en areas alejadas de la población.</i></p>	<p><i>Establecimientos dedicados al expendio al por mayor y al detal de polvora, municiones, combustible, liquidos gaseosos y gas propano.</i></p>
<p>USO INSTITUCION AL</p>	<p><i>L1: Son los equipamientos urbanos requeridos por la comunidad al nivel de uno o más barrios</i></p>	<p><i>Escuela, Guardería, Jardin infantil; Inspección de Policia, correo; Caseta comunal; Puesto de salud; CAI</i></p>



"POR MEDIO DEL CUAL SE NIEGA UN PERMISO DE VERTIMIENTO DE AGUAS RESIDUALES DOMESTICAS PARA UN LOTE VACIO Y SE ADOPTAN OTRAS DISPOSICIONES"

	<i>L2: equipamientos urbanos requeridos por la comunidad al nivel de sector.</i>	<i>Institutos técnicos especializados, centros de capacitación, colegios de enseñanza media Centro Administrativo integrado (CAMI), Defensa Civil, Centros de atención inmediata (CAI), telecomunicaciones; Teatros al aire libre, centros culturales comunitarios, academias y casas de la cultura Capillas, casa parroquial, salones de oración, iglesias cuya capacidad no exceda 30 personas ni un área mayor de 50 m² (Restringido en sectores residenciales sobre vías locales, vía patrimonial, vías peatonales y Ciclovías) deben acogerse a lo estipulado en la resolución 06321 de 1983 Min salud (normas sobre protección y conservación de la Audición y la Salud) Centros de salud, unidades intermedias de salud.</i>
	<i>L3: equipamientos urbanos requeridos por la Comunidad al nivel de ciudad.</i>	<i>palacio de Justicia, Estaciones de peso, central de sacrificios, cementerios y plazas de mercados Museos, centros culturales, bibliotecas, salas de música y exposiciones Iglesias. Con capacidad mayor a 30 personas y un área mayor a 50 m² (Prohibido en sectores residenciales sobre vías locales, vía patrimonial, vías peatonales y Ciclovías) Deben acogerse a lo estipulado en la resolución 08321 de 1983 Min salud (normas sobre protección y conservación de la Audición y la Salud) Hospitales, Clínicas y centros para la tercera edad Instalaciones militares y de policía, cárceles, permanencias, casa de menores, instalaciones de bomberos; Instalaciones de acueducto, plantas de tratamiento, telefonos.</i>
USO RECREATIVO	<i>R1: son áreas de uso recreativo a nivel de barrio.</i>	<i>Parques de barrio, juegos infantiles y canchas deportivas.</i>
	<i>R2: son áreas de uso recreativo a nivel de un sector.</i>	<i>Polideportivos, escenarios al aire libre, centros de espectáculos y parques de diversión.</i>
	<i>R3: son áreas de uso recreativo a nivel de la ciudad.</i>	<i>Parque metropolitano, coliseo de ferias y exposiciones y eco-parques</i>



Plan de Acción Institucional
"Protegiendo el patrimonio
ambiental y más cerca
al ciudadano"
2020 - 2023

RESOLUCIÓN No.

ARMENIA QUINDIO,

001097

19 ABR 2022

"POR MEDIO DEL CUAL SE NIEGA UN PERMISO DE VERTIMIENTO DE AGUAS RESIDUALES DOMESTICAS PARA UN LOTE VACIO Y SE ADOPTAN OTRAS DISPOSICIONES"

OBSERVACIONES:

Deben ser tenidas en cuenta las determinantes ambientales establecidas por la CORPORACION AUTONOMA REGIONAL DEL QUINDIO, como norma de superior jerarquía.

SE OTORGA EL CONCEPTO DE USO DE SUELO ES PARA EL PREDIO UBICADO EN LA DIRECCIÓN: LO 3 DIAMANTE LA BELLA. TODA CONSTRUCCIÓN DEBERÁ CUMPLIR CON LAS NORMAS ESTABLECIDAS EN EL ACUERDO 015 DE 2003 Y SUS NORMAS COMPLEMENTARIAS.

Imagen 2. Localización del predio Tomado del SIG Quindío.



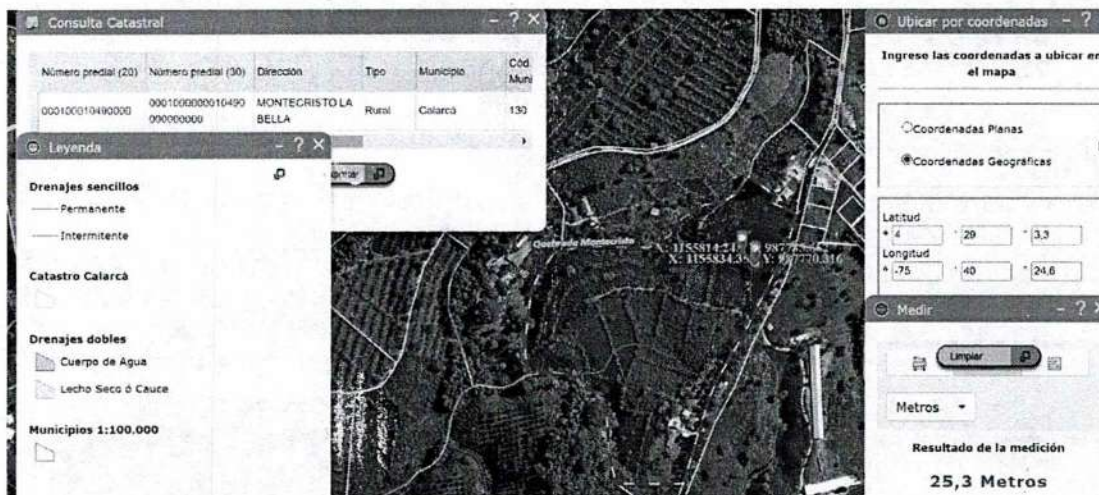
Según la ficha catastral No. 000100010490000

El predio se ubica en Zona de Reserva Forestal central

Imagen 3. Drenajes del predio Tomado del SIG Quindío.



**"POR MEDIO DEL CUAL SE NIEGA UN PERMISO DE VERTIMIENTO DE AGUAS
RESIDUALES DOMESTICAS PARA UN LOTE VACIO Y SE ADOPTAN OTRAS
DISPOSICIONES"**



Según la ficha catastral No. 000100010490000

Según lo observado en el SIG Quindío por el predio cruzan Drenajes sencillos y la Quebrada Montecristo.

Haciendo uso de la herramienta de medición del SIG Quindío y tomando como punto de partida las coordenadas del vertimiento referenciadas en el acta de visita, se establece una distancia de 25,3 m hasta el presunto origen del drenaje sencillo más cercano, por lo que se debe tener en cuenta lo estipulado en el artículo 2.2.1.1.18.2 del Decreto 1076 de 2015, en el cual se establece una franja de protección para nacimientos de 100 metros a la redonda y para fuentes hídricas sean permanentes o no, de 30 metros, esto a cada lado y paralelo a las líneas de mareas máximas establecidas en los últimos 50 años.

Imagen 4. Capacidad de usos de suelo Tomado del SIG Quindío.



Plan de Acción Institucional

"Protegiendo el patrimonio

ambiental y más cerca

al ciudadano

2020 - 2023

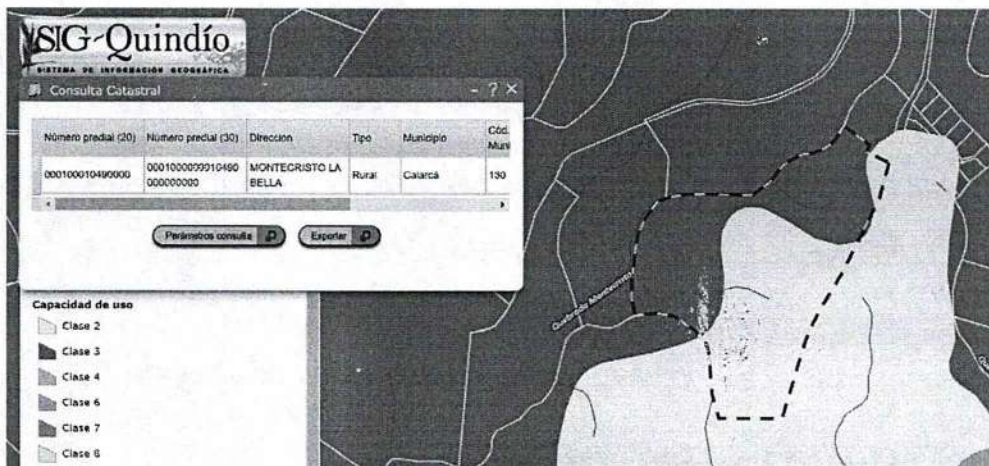
RESOLUCIÓN No.

ARMENIA QUINDIO,

001097

19 ABR 2022

"POR MEDIO DEL CUAL SE NIEGA UN PERMISO DE VERTIMIENTO DE AGUAS RESIDUALES DOMESTICAS PARA UN LOTE VACIO Y SE ADOPTAN OTRAS DISPOSICIONES"



El predio se ubica sobre suelos agrologicos clases 2 y 3.

Evaluación ambiental del vertimiento: La actividad generadora del vertimiento es doméstica, y por lo tanto de acuerdo con los artículos 2.2.3.3.5.2 y 2.2.3.3.5.3 del Decreto 1076 de 2015 (artículos 42 y 43 del Decreto 3930 de 2010), modificado por el Decreto 50 del 2018, la presente solicitud de permiso de vertimientos no requiere dar cumplimiento a este requisito.

Plan de Gestión del Riesgo para el Manejo del Vertimiento: La actividad generadora del vertimiento es doméstica, y por lo tanto de acuerdo con los artículos 2.2.3.3.5.2 y 2.2.3.3.5.3 del Decreto 1076 de 2015 (artículos 42 y 43 del Decreto 3930 de 2010), modificado por el Decreto 50 del 2018 la presente solicitud de permiso de vertimientos no requiere dar cumplimiento a este requisito.

4.3 CONCLUSIONES DE LA REVISIÓN DE LA DOCUMENTACIÓN TÉCNICA APORTADA

Se realizó revisión de la documentación técnica aportada por el usuario encontrándose completa para proceder con la evaluación jurídica y consecuentemente con el trámite de permiso de vertimientos.

5. RESULTADOS DE LA VISITA TÉCNICA



"POR MEDIO DEL CUAL SE NIEGA UN PERMISO DE VERTIMIENTO DE AGUAS RESIDUALES DOMESTICAS PARA UN LOTE VACIO Y SE ADOPTAN OTRAS DISPOSICIONES"

De acuerdo con lo consignado en el acta de visita No. 54362 del 4 de febrero de 2022, realizada por la técnica contratista MARLENY VASQUEZ de la Subdirección de Regulación y Control Ambiental de la C.R.Q., se encontró lo siguiente:

- lote con un área de 7272.50 mt² en el momento no hay construcción de vivienda; el sistema se encuentra construido y completo consta de un tanque prefabricado integrado de 2000 lt, trampa de grasas de 150 Lt.
- La disposición final pozo de absorción (prof 3mt diámetro 2.50 mt)
- Linda con cultivos de plátano, café y lote vacío, vía de acceso al predio.

5.1 CONCLUSIONES DE LA VISITA TÉCNICA

- Lote vacío con un área 7.272 mt² solo se encuentra construido el sistema de manejo de aguas residuales.
- Sistema instalado, completo. No hay construcción de vivienda.

6. OBSERVACIONES Y RECOMENDACIONES:

- Informar a la Corporación Autónoma Regional del Quindío cuando el sistema entre en funcionamiento.
- El sistema de tratamiento debe corresponder al diseño propuesto y aquí avalado y cumplir con las indicaciones técnicas correspondientes.
- La adecuada remoción de carga contaminante por parte de los sistemas sépticos, es efectiva cuando además de estar adecuadamente instalados, el número de contribuyentes no supera la capacidad instalada, se separan adecuadamente las grasas y las aguas lluvias, las aguas residuales a tratar son de origen estrictamente doméstico y se realizan los mantenimientos preventivos como corresponde.
- Es indispensable tener presente que una ocupación superior a las personas establecidas, así sea temporal, puede implicar ineficiencias en el tratamiento del agua residual que se traducen en remociones de carga contaminante



"POR MEDIO DEL CUAL SE NIEGA UN PERMISO DE VERTIMIENTO DE AGUAS RESIDUALES DOMESTICAS PARA UN LOTE VACIO Y SE ADOPTAN OTRAS DISPOSICIONES"

inferiores a las establecidas por la normativa ambiental vigente (límites máximos permisibles de la Resolución 0631 de 2015).

- *Cumplir las disposiciones técnicas y legales relativas a la ubicación del sistema de tratamiento y disposición final de aguas residuales, de acuerdo a lo establecido por el Reglamento Técnico para el Sector de Agua Potable y Saneamiento Básico, RAS adoptado mediante Resolución 0330 de 2017, al Decreto 1076 de 2015 y demás normas vigentes aplicables. Localizar en terrenos con pendientes significativas, pueden presentarse eventos de remociones en masa que conllevan problemas de funcionamiento, colapso del sistema y los respectivos riesgos ambientales.*
- *La distancia mínima de cualquier punto de la infiltración a viviendas, tuberías de agua, pozos de abastecimiento, cursos de aguas superficiales (quebradas, ríos, etc) y cualquier árbol, serán de 5, 15, 30, 30 y 3 metros respectivamente.*
- *La altura de infiltración quedará fijada por la distancia entre el nivel a donde llega el tubo de descarga y el fondo del pozo.*
- *Si se va a realizar algún tipo de modificación en calidad o cantidad del vertimiento, y/o adición a los sistemas de tratamiento de aguas residuales propuestos en las memorias técnicas, como así mismo la construcción de más sistemas de tratamiento, se debe informar a la Corporación Autónoma regional del Quindío para realizar las adecuaciones y modificación técnicas y jurídicas al permiso de vertimientos otorgado.*
- *En cualquier caso, el vertimiento de las aguas residuales no se debe realizar sin el tratamiento de las mismas antes de la disposición final.*
- *Incluir en el acto administrativo, la información de la fuente de abastecimiento del agua y de las áreas (m² o Ha) ocupadas por el sistema de disposición final.*



**"POR MEDIO DEL CUAL SE NIEGA UN PERMISO DE VERTIMIENTO DE AGUAS
RESIDUALES DOMÉSTICAS PARA UN LOTE VACÍO Y SE ADOPTAN OTRAS
DISPOSICIONES"**

7. CONCLUSIÓN FINAL

El concepto técnico se realiza en el marco de la resolución No. 044 de 2017: "Por medio de la cual se declara la congestión administrativa y se inicia un proceso de descongestión, normalización y atención oportuna de trámites ambientales y procedimientos administrativos en las dependencias de la Corporación Autónoma Regional del Quindío y se dictan otras disposiciones", prorrogada mediante resolución 3524 del 29 de diciembre de 2017; con base en el análisis técnico de los documentos aportados por el solicitante.

Como resultado de la evaluación técnica de la documentación contenida en el expediente 5821 de 2021, y de lo encontrado en la mencionada visita técnica, **se considera viable técnicamente la propuesta del sistema de tratamiento individual planteada como solución de saneamiento de las Aguas Residuales Domésticas** generadas en el predio LOTE NUMERO TRES (3) (Lote el Diamante) de la Vereda DINAMARCA del Municipio de CALARCA (Q.), Matrícula Inmobiliaria No. 282-41905, lo anterior, teniendo como base la capacidad de las unidades del STARD instaladas en el predio, para lo cual el aporte de aguas residuales debe ser generado hasta por 6 contribuyentes permanentes y demás aspectos aquí mencionados, sin embargo, el otorgamiento del permiso está sujeto a la evaluación jurídica integral de la documentación, al análisis de compatibilidad de uso del suelo, y los demás que el profesional asignado determine.

AREA DE DISPOSICION DEL VERTIMIENTO: para la disposición final de las aguas generadas en el predio se calcula un área de 13,82 m² distribuida en un pozo de absorción ubicado en coordenadas geográficas (Latitud: 4° 29' 3,3" N; Longitud: - 75° 40' 24.6" W) que corresponde a una ubicación del predio sin uso actualmente, con altura de 1420 msnm, el cual colinda con otros predios con uso de suelo agrícola.

En Consideración a que el proyecto obra o actividad que genera las aguas residuales en el predio, aun no se ha desarrollado y con el propósito de realizar acciones de control y seguimiento más efectivas por parte de esta autoridad ambiental, se sugiere que el permiso se otorgue por 5 años, lo anterior según lo dispone la resolución No. 413 de 2015, artículo 1ro. Igualmente, se sugiere que se realicen visitas de verificación de construcción del STARD y su funcionamiento con mayor periodicidad."

NOTA ACLARATORIA: Según el concepto técnico del 01 de marzo de 2021, suscrito por el Ingeniero Civil, la fuente de abastecimiento de agua es el Comité de Cafeteros del Quindío, en concordancia con el recibo de disponibilidad de agua expedido por la FEDERACION



Plan de Acción Institucional

"Protegiendo el patrimonio

ambiental y más cerca

al ciudadano

2020 - 2023

RESOLUCIÓN No.

ARMENIA QUINDIO,

001097

19 ABR 2022

"POR MEDIO DEL CUAL SE NIEGA UN PERMISO DE VERTIMIENTO DE AGUAS RESIDUALES DOMESTICAS PARA UN LOTE VACIO Y SE ADOPTAN OTRAS DISPOSICIONES"

NACIONAL DE CAFETEROS DE COLOMBIA en la que manifiesta que el suministro de aguas es propiamente para uso agrícola y no tratada, asunto que deberá ser manejado por la entidad prestadora del suministro de agua ya que para el caso en particular esta Subdirección se pronunciará única y exclusivamente en relación al trámite de solicitud de permiso de vertimiento de aguas residuales.

Es importante precisar que el análisis del otorgamiento o negación del permiso de vertimientos, se hace desde la valoración de los derechos fundamentales, incluido en estos la no afectación al derecho fundamental al ambiente sano el cual se encuentra consagrado en el artículo 79 de la constitución política Colombiana de 1991, el cual en su tenor literal, dispone lo siguiente:

"Todas las personas tienen derecho a gozar de un ambiente sano. La ley garantizará la participación de la comunidad en las decisiones que puedan afectarlo.

Es deber del Estado proteger la diversidad e integridad del ambiente, conservar las áreas de especial importancia ecológica y fomentar la educación para el logro de esos fines".

Que en este sentido cabe mencionar, que es de vital importancia determinar si el vertimiento que se pretende legalizar, ya se está generando, si existe o no un sistema construido, o si simplemente es con el ánimo de llevarse a cabo a través del tiempo, presupuestos estos que son indispensables para esta subdirección al momento de tomar una decisión de fondo que resuelva la solicitud, toda vez que el fin primordial es la protección del ambiente y en tal sentido es que se hace indispensable determinar si el sistema propuesto es el indicado para mitigar los impactos que se podrían generar producto de los vertimientos generados por el desarrollo del proyecto y en caso de que se encuentre construido o que se esté desarrollando el proyecto que logre mitigar los impactos por este generados en cuanto a vertimientos se refiere, en cuanto la protección del ambiente, a su tratamiento como derecho fundamental y su prevalencia. Ha reiterado la corte constitucional en su sentencia T-536 de 2009:



"POR MEDIO DEL CUAL SE NIEGA UN PERMISO DE VERTIMIENTO DE AGUAS RESIDUALES DOMESTICAS PARA UN LOTE VACIO Y SE ADOPTAN OTRAS DISPOSICIONES"

"El ambiente sano y ecológicamente equilibrado es un derecho Constitucional fundamental, pues su violación atenta directamente contra la perpetuación de la especie humana y, en consecuencia, con el derecho más fundamental del hombre: la vida. El derecho a la salud y a la vida son derechos fundamentales porque son esenciales al hombre, la salud se encuentra ligada al medio ambiente que le rodea y que dependiendo de las condiciones que éste le ofrezca, le permitirá desarrollarse económica y socialmente a los pueblos, garantizándoles su supervivencia. Existen unos límites tolerables de contaminación que al ser traspasado constituyen un perjuicio para el medio ambiente y la vida, que no pueden ser justificables y por lo tanto exigen imponer unos correctivos."

Que una vez analizado el expediente y la documentación e información contenidas en él, se pudo evidenciar que en el concepto técnico del día 12 de marzo del año 2022, el Ingeniero Ambiental considera viable técnicamente la propuesta del sistema de tratamiento individual planteada como solución de saneamiento de las Aguas Residuales Domesticas, siendo **pertinente aclarar, que esta viabilidad se hace desde la parte técnica evaluando la documentación presentada para el trámite de solicitud de permiso de vertimiento, pero que de acuerdo con la ubicación del predio, el trámite debe tener un análisis en cuanto a determinantes ambientales y demás aspectos de ordenamiento territorial.**

Que de acuerdo al análisis jurídico del certificado de tradición del predio denominado: **1) LOTE NUMERO TRES (3) (LOTE EL DIAMANTE)** ubicado en la Vereda **DINAMARCA** del Municipio de **CALARCA (Q)**, identificado con matrícula inmobiliaria **No. 282-41905**, el cual tiene una fecha de apertura del 14 de marzo de 2017 y se desprende que el fundo tiene un área de 4975 metros cuadrados, lo que evidentemente es violatorio de los tamaños mínimos contemplados en la Resolución 041 del año 1996 del INCORA, en concordancia con la ley 160 del año 1994, normatividad incorporada como determinante ambiental de acuerdo a la Resolución 720 del año 2010, emanada de la Dirección General de la Corporación Autónoma Regional del Quindío, por tratarse



Plan de Acción Institucional
"Protegiendo el patrimonio
ambiental y más cerca
al ciudadano"
2020 - 2023

RESOLUCIÓN No.

ARMENIA QUINDIO,

001097

19 ABR 2022

"POR MEDIO DEL CUAL SE NIEGA UN PERMISO DE VERTIMIENTO DE AGUAS RESIDUALES DOMESTICAS PARA UN LOTE VACIO Y SE ADOPTAN OTRAS DISPOSICIONES"

de un predio rural tal y como lo indica el certificado sobre uso de suelos No. 1231 del 28 junio del año 2021 expedido por el Secretario de Planeación de Calarcá (Q), quien es la autoridad competente para tratar y definir estos aspectos y que dentro del mismo se puede evidenciar lo siguiente:

"(...)

De acuerdo con el documento CONCEPTO USO DE SUELO No. 0656 de 2021, expedido 24 de marzo de 2021 por el Subsecretario de Ordenamiento Territorial, Desarrollo Urbano y Rural del Municipio de Calarcá, mediante el cual se informa lo siguiente:

Tipo de ubicación	Zona: 11 Sector: Rural	
DENOMINACION		
Identificación	24582657	Matricula inmobiliaria del predio 282-41905 282-25473 (matricula abierta)
Dirección	LO 3 DIAMANTE LA BELLA	FICHA CATASTRAL 000100010709000
Propietario inmueble	EMMA EDITH RIVEROS MOLINA (Y OTRO)	
Usos permitidos	Principal: VU C1 Complementario y/o compatible: VB, parcelación, G1, L1, R1, R2, R3	
Usos condiciones	Restringido: C2, C3, G2, G5, G6, L2	
Usos no permitidos	Prohibido: VM, VAC, C4, C5, G3, G4, L3	

TABLA RESUMEN DE USOS DE SUELO (Exceptuando el Uso Industrial G)

GRUPO	USO Y ASIGNACION	DESCRIPCION
VIVIENDA	VU: Vivienda unifamiliar aislada	Está conformada por una vivienda por predio diseñada y construida con características propias.
	VB: vivienda bifamiliar	Está confirmada por dos unidades de vivienda, en una misma edificación con características arquitectónicas similares. Cuyo acceso es independiente desde el espacio público.
	VM: vivienda Multifamiliar	Conformada por tres o más unidades de vivienda, en una misma edificación



**"POR MEDIO DEL CUAL SE NIEGA UN PERMISO DE VERTIMIENTO DE AGUAS
RESIDUALES DOMESTICAS PARA UN LOTE VACIO Y SE ADOPTAN OTRAS
DISPOSICIONES"**

	<i>VAC: agrupaciones o conjuntos</i>	<i>Están conformadas por varias edificaciones (Unifamiliares, Bifamiliares y/o Multifamiliares) en un mismo predio, con características arquitectónicas similares, con espacios exteriores o interiores comunes</i>
	<i>PCV: parcelaciones campestres</i>	<i>No aplica.</i>
COMERCIO	<i>C1: establecimiento comerciales y/o de servicios de bajo impacto urbano</i>	<i>se permiten en cualquier zona de carácter residencial o zonas de uso mixto: fendas y salsamentarias, miscelaneas y boutiques, libreria y papelerias al detal, farmacias, vicios de salones de belleza, lavanderias, cafeterias, heladerías, salones de tè, floristerias, fotocopias, alquiler de peliculas, sastrerias, modisterias; oficinas de servicio profesional o técnico.</i>
	<i>C2: establecimientos comerciales y/o de servicios de mediano cubrimiento, a nivel de sector.</i>	<i>Mini mercados, Rapi tiendas, expendios de carnes; Almacenes de vestuario y textiles; Almacenes de electrodomésticos muebles, tapetes y alfombras, lámparas y accesorios, porcelanas y articulos de lujo, articulos de cocina, colchones; Ferreteria minorista, artefactos eléctricos, pinturas, vidrios y materiales livianos de construcción, almacenes y maquinaria liviana, repuestos y accesorios; Almacenes de jugueteria, icios de deportes, adomos, discos, articulos plásticos, pegantes, cigarerias, prenderias, nivel de empaques, cables, instrumental profesional y científico, joyerias, relojerias, reproducciones, productos de jardineria, venta de articulos funerarios y miscelánea en general; Centros profesionales y de asesorias; Centros de estética, academias y gimnasios, Residencias, hospedajes y pensiones; compañías de seguros, agencias de finca raiz Cafeterias, autoservicio, comidas rápidas, pizzerias; parqueaderos Talleres de reparación de maquinaria livianar Electrodomésticos, motores y accesorios</i>



Plan de Acción Institucional
"Protegiendo el patrimonio
ambiental y más cerca
al ciudadano"
2020 - 2023

RESOLUCIÓN No.

ARMENIA QUINDIO,

001097

19 ABR 2022

"POR MEDIO DEL CUAL SE NIEGA UN PERMISO DE VERTIMIENTO DE AGUAS RESIDUALES DOMESTICAS PARA UN LOTE VACIO Y SE ADOPTAN OTRAS DISPOSICIONES"

USO INSTITUCIONAL	<i>C3: establecimiento en los que se desarrolla un comercio y/o servicios de alto cubrimiento a nivel de ciudad. Se deben ubicar en zonas destinadas para el uso de actividad múltiple y especializada (ver plano ejes viales donde se permite)</i>	<i>Distribuidoras mayoristas de alimentos y bebidas, supermercados; Drogas al por o mayor, artículos de uso personal y del hogar Productos químicos, fungicidas a herbicidas; o Artículos de ferretería y construcción: Ferretería y herramienta, en artefactos eléctricos, pinturas, vidrios y materiales de construcción (Para su ra abastecimiento y comercialización no requiera vehículo de más de dos toneladas) y Maquinaria y equipo, venta de automotores y maquinaria pesada en generat es Compras de cale; clubes sociales, billares, cafés, autoservicios, tabernas, academias de billar, bendas mixtas, restaurantes y máquinas monederas (no más de diez (10) unidades) Video juegos Turísticos, Hoteles, centros de recreación turística Clinicas de asistencia médica; Bancos y corporaciones.</i>
	<i>C4: Establecimientos que por su alto Impacto físico, urbanístico, social y/o ambiental, requiere de una localización especial.</i>	<i>Amoblados y moteles; Casa de lenocinio, coreográficos, Griles, Discotecas, Bares, cárnicas y Estaderos; Talleres de metalmecánica, mecánica automotriz y pintura, diagnosticentros, servitecas, clinicas de mantenimiento automotor y motocicletas: Estaciones de llenado, Establecimientos para ferreterías y construcción, depósitos de venta al por mayor de materiales de construcción, Salas de Velación, Cementerios y jardines-cementerios Homos Crematorios; Productos químicos, fungicidas, herbicidas, combustibles, Mataderos.</i>
	<i>C5: Comercio de alto riesgo. Se localiza en áreas alejadas de la población.</i>	<i>Establecimientos dedicados al expendio al por mayor y al detal de pólvora, municiones, combustible, líquidos gaseosos y gas propano.</i>
	<i>L1: Son los equipamientos urbanos requeridos por la comunidad al nivel de uno o más barrios</i>	<i>Escuela, Guardería, Jardín infantil; Inspección de Policía, correo; Caseta comunal: Puesto de salud; CAI</i>



**"POR MEDIO DEL CUAL SE NIEGA UN PERMISO DE VERTIMIENTO DE AGUAS
RESIDUALES DOMESTICAS PARA UN LOTE VACIO Y SE ADOPTAN OTRAS
DISPOSICIONES"**

	<i>L2: equipamientos urbanos requeridos por la comunidad al nivel de sector.</i>	<i>Institutos técnicos especializados, centros de capacitación, colegios de enseñanza media Centro Administrativo integrado (CAMI), Defensa Civil, Centros de atención inmediata (CAI), telecomunicaciones; Teatros al aire libre, centros culturales comunitarios, academias y casas de la cultura Capillas, casa parroquial, salones de oración, iglesias cuya capacidad no exceda 30 personas ni un área mayor de 50 m² (Restringido en sectores residenciales sobre vías locales, vía patrimonial, vías peatonales y Ciclovías) deben acogerse a lo estipulado en la resolución 06321 de 1983 Min salud (normas sobre protección y conservación de la Audición y la Salud) Centros de salud, unidades intermedias de salud.</i>
	<i>L3: equipamientos urbanos requeridos por la Comunidad al nivel de ciudad.</i>	<i>palacio de Justicia, Estaciones de peso, central de sacrificios, cementerios y plazas de mercados Museos, centros culturales, bibliotecas, salas de música y exposiciones Iglesias. Con capacidad mayor a 30 personas y un área mayor a 50 m² (Prohibido en sectores residenciales sobre vías locales, vía patrimonial, vías peatonales y Ciclovías) Deben acogerse a lo estipulado en la resolución 08321 de 1983 Min salud (normas sobre protección y conservación de la Audición y la Salud) Hospitales, Clínicas y centros para la tercera edad Instalaciones militares y de policía, cárceles, permanencias, casa de menores, instalaciones de bomberos; Instalaciones de acueducto, plantas de tratamiento, telefonos.</i>
USO RECREATIVO	<i>R1: son áreas de uso recreativo a nivel de barrio.</i>	<i>Parques de barrio, juegos infantiles y canchas deportivas.</i>
	<i>R2: son áreas de uso recreativo a nivel de un sector.</i>	<i>Polideportivos, escenarios al aire libre, centros de espectáculos y parques de diversión.</i>
	<i>R3: son áreas de uso recreativo a nivel de la ciudad.</i>	<i>Parque metropolitano, coliseo de ferias y exposiciones y eco-parques</i>



Plan de Acción Institucional
"Protegiendo el patrimonio
ambiental y más cerca
al ciudadano"
2020 - 2023

RESOLUCIÓN No.

ARMENIA QUINDIO,

001097

19 ABR 2022

"POR MEDIO DEL CUAL SE NIEGA UN PERMISO DE VERTIMIENTO DE AGUAS RESIDUALES DOMESTICAS PARA UN LOTE VACIO Y SE ADOPTAN OTRAS DISPOSICIONES"

OBSERVACIONES:

Deben ser tenidas en cuenta las determinantes ambientales establecidas por la CORPORACION AUTONOMA REGIONAL DEL QUINDIO, como norma de superior jerarquía.

SE OTORGA EL CONCEPTO DE USO DE SUELO ES PARA EL PREDIO UBICADO EN LA DIRECCIÓN: LO 3 DIAMANTE LA BELLA. TODA CONSTRUCCIÓN DEBERÁ CUMPLIR CON LAS NORMAS ESTABLECIDAS EN EL ACUERDO 015 DE 2003 Y SUS NORMAS COMPLEMENTARIAS.

... "

De igual forma y con respecto a los tamaños mínimos de vivienda unifamiliar para el municipio de Calarcá (Q), se indicó a través de la resolución 041 de 1996, que la Unidad Agrícola Familiar para el Municipio de Calarcá (Q) es de cinco (05) a diez (10) hectáreas es decir de 50.000 a 100.000 metros cuadrados, condiciones que no se cumplen en el predio **1) LOTE NUMERO TRES (3) (LOTE EL DIAMANTE)** ubicado en la Vereda **DINAMARCA** del Municipio de **CALARCA (Q)**, identificado con matrícula inmobiliaria **No. 282-41905**, toda vez que el lote producto solicitud de vertimientos tiene un área de 4.975 metros cuadrados.

De igual forma se observa que el municipio de Calarcá (Q) a través de Acuerdo No. 015 del 31 octubre del año 2000 "*Por medio del cual se adopta el Plan Básico de Ordenamiento Territorial del municipio de Calarcá*", no se evidencia el uso para vivienda campestre en suelo rural y no se observa el proceso de revisión para identificar y delimitar el suelo rural para vivienda campestre en el municipio, tal y como lo permite y ordena el artículo 2.2.6.2.2 del Decreto 1077 de 2015 y a su vez incorpora el Decreto 097 del año 2006, por el cual se reglamenta la expedición de licencias urbanísticas en suelo rural y se expiden otras disposiciones:

"Decreto 097 de 2006 *Por el cual se reglamenta la expedición de licencias urbanísticas en suelo rural y se expiden otras disposiciones, en su artículo 3º establece la prohibición de llevar a cabo parcelaciones en suelo rural. "A partir de la entrada en vigencia del presente Decreto, no se podrán expedir licencias de parcelación o construcción*



**"POR MEDIO DEL CUAL SE NIEGA UN PERMISO DE VERTIMIENTO DE AGUAS
RESIDUALES DOMESTICAS PARA UN LOTE VACIO Y SE ADOPTAN OTRAS
DISPOSICIONES"**

autorizando parcelaciones en suelo rural para vivienda campestre, mientras no se incorpore en el Plan de Ordenamiento Territorial la identificación y delimitación precisa de las áreas destinadas a este uso, con la definición de las normas urbanísticas de parcelación, las cuales deberán tener en cuenta la legislación agraria y ambiental. Esta prohibición cubre a las solicitudes de licencias de parcelación o construcción de parcelaciones en suelo rural para vivienda campestre, que actualmente se encuentran en trámite."

"Artículo 3º. *Prohibición de parcelaciones en suelo rural: A partir de la entrada en vigencia del presente decreto, no se podrán expedir licencias de parcelación o construcción autorizando parcelaciones en suelo rural para vivienda campestre, mientras no se incorpore en el Plan de Ordenamiento Territorial la identificación y delimitación precisa de las áreas destinadas a este uso, con la definición de las normas urbanísticas de parcelación, las cuales deberán tener en cuenta la legislación agraria y ambiental. Esta prohibición cubre a las solicitudes de licencias de parcelación o construcción de parcelaciones en suelo rural para vivienda campestre, que actualmente se encuentran en trámite.*

En todo caso, para la definición de las normas urbanísticas de parcelación los municipios deberán ajustarse a las normas generales y las densidades máximas definidas por la Corporación Autónoma Regional correspondiente, las cuales deberán ser inferiores a aquellas establecidas para el suelo suburbano.

Parágrafo. *Los municipios y distritos señalarán los terrenos que deban ser mantenidos y preservados por su importancia para la explotación agrícola, ganadera, paisajismo o de recursos naturales, según la clasificación del suelo adoptada en el Plan de Ordenamiento Territorial. En estos terrenos no podrán autorizarse actuaciones urbanísticas de subdivisión, parcelación o edificación de inmuebles que impliquen la alteración o transformación de su uso actual."*



Plan de Acción Institucional

"Protegiendo el patrimonio

ambiental y más cerca

al ciudadano

2020 - 2023

RESOLUCIÓN No.

ARMENIA QUINDIO,

001097

19 ABR 2022

"POR MEDIO DEL CUAL SE NIEGA UN PERMISO DE VERTIMIENTO DE AGUAS RESIDUALES DOMESTICAS PARA UN LOTE VACIO Y SE ADOPTAN OTRAS DISPOSICIONES"

Que dado lo anterior, y teniendo en cuenta que las señoras **EMMA EDITH RIVEROS MOLINA** identificada con la cedula de ciudadanía No. 24.582.432 y la señora **MARIA ESPERANZA RIVEROS**, identificada con cédula de ciudadanía No. 24.582.657 quienes ostentan la calidad de COPROPIETARIAS del predio denominado: **1) LOTE NUMERO TRES (3) (LOTE EL DIAMANTE)** ubicado en la Vereda **DINAMARCA** del Municipio de **CALARCA (Q)**, identificado con matrícula inmobiliaria **No. 282-41905**, entregó todos los documentos necesarios a la solicitud de permiso de vertimiento, pero el mismo no es posible de acuerdo a que no cumple con los tamaños mínimos de acuerdo a la Resolución 041 del año 1996 del INCORA, en concordancia con la ley 160 del año 1994 incorporada como Determinante Ambiental en la Resolución 720 de 2010, emanada de la Dirección General de la C.R.Q., situaciones que originan la negación del permiso de vertimiento de aguas residuales domésticas, viéndose esta entidad con elementos de juicio para negar el correspondiente permiso de vertimientos para el predio denominado **1) LOTE NUMERO TRES (3) (LOTE EL DIAMANTE)** ubicado en la Vereda **DINAMARCA** del Municipio de **CALARCA (Q)**, identificado con matrícula inmobiliaria **No. 282-41905**.

Que según lo observado en el SIG Quindío, se evidenció que el predio denominado: **1) LOTE NUMERO TRES (3) (LOTE EL DIAMANTE)** ubicado en la Vereda **DINAMARCA** del Municipio de **CALARCA (Q)**, identificado con matrícula inmobiliaria **No. 282-41905**, se encuentra ubicado dentro de la **Reserva Forestal Central con zonificación Ley 2a**, según la Resolución 1922 del 27 de diciembre del año 2013 "*Por la cual se adopta la zonificación y el ordenamiento de la Reserva Forestal Central, establecida en la Ley 2ª de 1959 y se toman otras determinaciones*", tal y como quedo consignado en el concepto técnico emitido por el ingeniero ambiental.

Que dentro de Resolución 1922 del 27 de diciembre del año 2013 "*Por la cual se adopta la zonificación y el ordenamiento de la Reserva Forestal Central, establecida en la Ley 2ª de 1959 y se toman otras determinaciones*" podemos encontrar cuales son las actividades permitidas que se pueden desarrollar dentro de este tipo de zona es decir TIPO A y que para este caso en particular como lo es la vivienda campestre -cabañas-estructuras, no se encuentra contemplada dentro del mismo, por lo que se encuentra pertinente citar a continuación:



**"POR MEDIO DEL CUAL SE NIEGA UN PERMISO DE VERTIMIENTO DE AGUAS
RESIDUALES DOMESTICAS PARA UN LOTE VACIO Y SE ADOPTAN OTRAS
DISPOSICIONES"**

"ARTÍCULO 2º. TIPOS DE ZONAS. La Zonificación de las áreas de la Reserva Forestal Central de que trata el artículo precedente, se efectuará de conformidad con los siguientes tipos de zonas:

Zona Tipo A: zonas que garantizan el mantenimiento de los procesos ecológicos básicos necesarios para asegurar la oferta de servicios eco sistémicos, relacionados principalmente con la regulación hídrica y climática; la asimilación de contaminantes del aire y del agua; la formación y protección del suelo; la protección de paisajes singulares y de patrimonio cultural; y el soporte a la diversidad biológica.

PARAGRAFO 1º: en todas las zonas antes mencionadas se podrán adelantar procesos de sustracción de conformidad con la normatividad vigente para cada caso.

Que, al considerarse suelo de protección, corresponde a la existencia de determinantes ambientales establecidas por la Corporación Autónoma Regional del Quindío C.R.Q., adoptado por la Resolución número 720 de 2010, constituyéndose así en normas de superior jerarquía, esto de conformidad con el artículo 10 de la ley 388 de 1997 y el artículo 42 de la 3930 de 2010 (modificado por el Decreto 1076 de 2015) parágrafo 1º:

"Parágrafo 1º. En todo caso cuando no exista compatibilidad entre los usos del suelo y las determinantes ambientales establecidas por la autoridad ambiental competente para el Ordenamiento Territorial, estas últimas de acuerdo con el artículo 10 de la Ley 388 de 1997 o la norma que lo modifique, adicione o sustituya, prevalecerán sobre las primeras".

La Subdirección de Regulación y Control Ambiental, encuentra para el respectivo impulso procesal los trámites de permisos de vertimientos, correspondientes a lotes vacíos sin existencia de vivienda, ni sistema de tratamiento de aguas residuales, dejándose como lineamiento por parte de esta Subdirección:

1. Para los tramites de permiso de vertimiento sobre lotes vacíos que incumplan con las determinantes ambientales se debe continuar con la misma postura de negación de estos permisos como hasta ahora se ha venido negando con su aprobación.



Plan de Acción Institucional

"Protegiendo el patrimonio

ambiental y más cerca

al ciudadano

2020 - 2023

RESOLUCIÓN No.

ARMENIA QUINDIO,

001097

19 ABR 2022

"POR MEDIO DEL CUAL SE NIEGA UN PERMISO DE VERTIMIENTO DE AGUAS RESIDUALES DOMESTICAS PARA UN LOTE VACIO Y SE ADOPTAN OTRAS DISPOSICIONES"

2. Para los tramites de permiso de vertimiento sobre predios que cumplan con las determinantes ambientales, se debe otorgar estos permisos y que el tiempo del permiso quedara sujeto de acuerdo a la revisión técnica que realice el ingeniero o ingeniera ambiental idóneo, ya sea de 10 años o 5 años respectivamente.

Así las cosas, tal y como se expuso en las consideraciones del presente acto administrativo, las actividades productivas y constructivas en el departamento deben estar acordes a las determinantes ambientales adoptadas por la corporación mediante la Resolución 720 de 2010, y que por ende debe tenerse en cuenta dicha regulación por las entidades territoriales competentes, al momento de expedir autorizaciones y/o permisos para desarrollar las actividades urbanísticas y en las demás que guarden relación a determinación de densidades y limitaciones vigentes para cada caso en particular, tal y como lo prevé el decreto 1076 de 2015 en su artículo **2.2.3.3.5.2. en el Parágrafo 1.** Dispone lo siguiente: "En todo caso cuando no exista compatibilidad entre los usos del suelo y las *determinantes ambientales establecidas por la autoridad ambiental competente para el Ordenamiento Territorial, estas últimas de acuerdo con el artículo 10 de la Ley 388 de 1997 o la norma que lo modifique, adicione o sustituya, prevalecerán sobre los primeros.*"

Que, en virtud de lo anterior, se realiza la presente **RESOLUCIÓN POR MEDIO DE LA CUAL SE NIEGA LA SOLICITUD DE UN PERMISO DE VERTIMIENTOS**, por medio de la cual se toma una decisión de fondo a una solicitud, tal como lo establece el numeral 6 del artículo 2.2.3.3.5.5 de la sección 5 del Decreto 1076 de 2015 (decreto 3930 de 2010), modificado parcialmente por el Decreto 000 de 2018.

La Corporación Autónoma Regional del Quindío – CRQ, en virtud del artículo 9 de la Ley 1437 de 2011, la cual establece las prohibiciones de las autoridades, indicando en el numeral 4: "Exigir constancias, certificaciones o documentos que reposen en la



**"POR MEDIO DEL CUAL SE NIEGA UN PERMISO DE VERTIMIENTO DE AGUAS
RESIDUALES DOMESTICAS PARA UN LOTE VACIO Y SE ADOPTAN OTRAS
DISPOSICIONES"**

respectiva Entidad". De igual manera, el artículo noveno del Decreto 019 de 2012 "Ley Antitrámites", trata sobre la prohibición de exigir documentos que reposan en la entidad señalando: "Cuando se esté adelantando un trámite ante la administración, se prohíbe exigir actos administrativos, constancias, certificaciones o documentos que ya reposen en la entidad ante la cual se está tramitando la respectiva actuación (...)" y de los principios de eficacia y economía que rigen las actuaciones administrativas, el primero propende porque las autoridades busquen que los procedimientos logren su finalidad, y para el efecto, deberán remover de oficio los obstáculos puramente formales, entre otros y el segundo tiene por finalidad que las autoridades procedan con austeridad y eficacia, optimizando el uso del tiempo y de los demás recursos, procurando el más alto nivel de calidad en las actuaciones y la protección de los derechos de las personas. Lo anterior en concordancia con el Decreto 2106 de 2019, "Por el cual se dictan normas para simplificar, suprimir y reformar tramites, procesos y procedimientos innecesarios existentes en la administración pública".

CONSIDERACIONES JURÍDICAS

Que el artículo 79 de la Carta Política indica que: *"Todas las personas tienen derecho a gozar de un ambiente sano. La Ley garantizará la participación de la comunidad en las decisiones que puedan afectarlo"*.

Es deber del Estado proteger la diversidad e integridad del ambiente, conservar las áreas de especial importancia ecológica y fomentar la educación para el logro de estos fines."

Que el artículo 8 de la Constitución Política establece que "Es obligación del Estado y de las personas proteger las riquezas culturales y naturales de la nación".

Que el artículo 79 ibídem, indica que: "Todas las personas tienen derecho a gozar de un ambiente sano. La Ley garantizará la participación de la comunidad en las decisiones que puedan afectarlo".



Plan de Acción Institucional

"Protegiendo el patrimonio

ambiental y más cerca

al ciudadano

2020 - 2023

RESOLUCIÓN No.

ARMENIA QUINDIO,

001097

19 ABR 2022

"POR MEDIO DEL CUAL SE NIEGA UN PERMISO DE VERTIMIENTO DE AGUAS RESIDUALES DOMESTICAS PARA UN LOTE VACIO Y SE ADOPTAN OTRAS DISPOSICIONES"

Que el artículo 80 ibídem, establece que: "El Estado planificará el manejo y aprovechamiento de los recursos naturales, para garantizar su desarrollo sostenible, su Conservación, restauración o sustitución..."

Que el artículo 132 ibídem, establece en lo relativo al uso, conservación y preservación de las aguas que: *"Sin permiso, no se podrán alterar los cauces, ni el régimen y la calidad de las aguas, ni intervenir su uso legítimo."*

Que el artículo 2.2.3.2.20.5 de la sección 20 del Decreto 1076 de 2015, modificado por el Decreto 50 de 2018 (Decreto 1541 de 1978, en el artículo 211), establece: *"Se prohíbe verter, sin tratamiento, residuos sólidos, líquidos o gaseoso, que puedan contaminar o eutroficar las aguas, causar daño o poner en peligro la salud humana o el normal desarrollo de la flora o fauna, o impedir u obstaculizar su empleo para otros usos."*

El grado de tratamiento para cada tipo de vertimiento dependerá de la destinación e los tramos o cuerpo de aguas, de los efectos para la salud y de sus implicaciones ecológicas y económicas."

El artículo 2.2.3.3.5.7 de la sección 5 del decreto 1076 de 2015, (Decreto 3930 de 2010, en su Artículo 47) en su tenor literal dispone:

"La autoridad ambiental competente, con fundamento en la clasificación de aguas, en la evaluación de la información aportada por el solicitante, en los hechos y circunstancias deducidos de las visitas técnicas practicadas y en el informe técnico, otorgará o negará el permiso de vertimiento mediante resolución."

El permiso de vertimiento se otorgará por un término no mayor a diez (10) años."

Que el artículo 2.2.3.3.5.1 de la sección en mención de la citada norma establece: **"Toda persona natural o jurídica cuya actividad o servicio genere vertimientos a las aguas superficiales, marinas, o al suelo, deberá solicitar y tramitar ante la**



"POR MEDIO DEL CUAL SE NIEGA UN PERMISO DE VERTIMIENTO DE AGUAS RESIDUALES DOMESTICAS PARA UN LOTE VACIO Y SE ADOPTAN OTRAS DISPOSICIONES"

autoridad ambiental competente, el respectivo permiso de vertimientos".
(Artículo 42 Decreto 3930 de 2010)

Que el Artículo 2.2.3.3.5.2, ibídem, modificado por el Decreto 50 de 2018, señala los requisitos que se deben allegar para obtener un permiso de vertimientos ante la autoridad ambiental, así como los artículos 2.2.3.3.5.3, modificado por el Decreto 50 de 2018 y 2.2.3.3.5.4, aclaran e indican los requisitos dependiendo del tipo de actividad.

En el Artículo 2.2.3.3.5.5 de la citada norma, indica cual es el procedimiento que se debe seguir para la obtención del permiso de vertimientos.

Que la protección al medio ambiente corresponde a uno de los más importantes cometidos estatales, es deber del Estado garantizar a las generaciones futuras la conservación del ambiente y la preservación de los recursos naturales.

Como se pudo evidenciar de las consideraciones jurídicas expuestas en precedencia, las determinantes ambientales forman parte integrante de la organización del territorio y su contenido fija la organización del mismo dentro de las áreas ambientales de vital importancia para los ecosistemas presentes en el Departamento del Quindío.

Así las cosas, tal y como se expuso en las consideraciones del presente acto administrativo, las actividades productivas y constructivas en el departamento deben estar acordes a las determinantes ambientales adoptadas por esta Corporación mediante la Resolución 720 de 2010, y que por ende debe tenerse en cuenta dicha regulación por las entidades territoriales competentes, al momento de expedir autorizaciones y/o permisos para desarrollar las actividades urbanísticas y en las demás que guarden relación a determinación de densidades y limitaciones vigentes para cada caso en particular.

Que de conformidad con el procedimiento para la obtención del permiso de vertimientos determinado en el numeral 5 del artículo 2.2.3.3.5.5 de la sección 5 del Decreto 1076



Plan de Acción Institucional
"Protegiendo el patrimonio
ambiental y más cerca
al ciudadano"
2020 - 2023

RESOLUCIÓN No.

ARMENIA QUINDIO,

001097

119 ABR 2022

"POR MEDIO DEL CUAL SE NIEGA UN PERMISO DE VERTIMIENTO DE AGUAS RESIDUALES DOMESTICAS PARA UN LOTE VACIO Y SE ADOPTAN OTRAS DISPOSICIONES"

de 2015 (artículo 45 del decreto 3930 de 2010), modificado por el Decreto 50 de 2018, se profirió Auto de Trámite con radicado No. **SRCA-ATV-264-04-04-2022** que declara reunida toda la información para decidir.

Que la Resolución 2169 del 12 de diciembre de 2016, modificada por la Resolución 066 del 16 de enero de 2017, modificada por la Resolución 081 del 18 de enero de 2017 y a su vez modificada por las Resoluciones No. 1035 del 03 de mayo del 2019 y 1861 del 14 de septiembre del año 2020, emanadas de la Dirección General de la Corporación Autónoma Regional del Quindío y, asignó a la Subdirección de Regulación y Control Ambiental de la Corporación Autónoma Regional del Quindío, la función de otorgar permisos, concesiones, autorizaciones y licencias ambientales requeridas por la ley para el uso, aprovechamiento o movilización de los recursos naturales o para el desarrollo de actividades que afecten o puedan afectar el medio ambiente; por lo tanto es competente para expedir el presente acto administrativo.

Que con base en la revisión de avances y el conocimiento del aumento progresivo de ingreso de solicitudes de permisos, licencias, concesiones y demás trámites ambientales, el Director General expidió la Resolución 044 del 11 de enero de 2017 *"Por medio de la cual se declara la congestión administrativa y se inicia un proceso de descongestión, normalización y atención oportuna de tramites ambientales y procedimientos administrativos en las dependencias de la Corporación Autónoma Regional del Quindío y se dictan otras disposiciones"*. Esta Resolución ha sido prorrogada mediante la Resolución 3524 del 29 de diciembre de 2017 y a su vez modificada por la resolución 824 de 2018, en consideración a la permanencia de las solicitudes sin resolver de fondo, a pesar de los avances logrados hasta la fecha.

Que en el marco del proceso de descongestión que adelanta la Corporación Autónoma Regional del Quindío, se encuentra para el respectivo impulso procesal, el expediente el **5821-2021** que corresponde al predio denominado: **1) LOTE NUMERO TRES (3) (LOTE EL DIAMANTE)** ubicado en la Vereda **DINAMARCA** del Municipio de



**"POR MEDIO DEL CUAL SE NIEGA UN PERMISO DE VERTIMIENTO DE AGUAS
RESIDUALES DOMESTICAS PARA UN LOTE VACIO Y SE ADOPTAN OTRAS
DISPOSICIONES"**

CALARCA (Q), identificado con matrícula inmobiliaria **No. 282-41905**, encontrándose pendiente de resolverse la solicitud de trámite de permiso de vertimiento.

Que con fundamento en lo anterior se desarrolla el proceso de descongestión en procura de normalizar trámites y de atención oportuna según la creación de los grupos internos y la asignación de personal contratista.

Que, por tanto, el Subdirector de Regulación y Control Ambiental de la Corporación Autónoma Regional del Quindío CRQ, en uso de sus atribuciones y en mérito de lo expuesto,

RESUELVE

ARTÍCULO PRIMERO: NEGAR EL PERMISO DE VERTIMIENTO DE AGUAS RESIDUALES DOMESTICAS PARA UN LOTE VACIO, para el predio denominado: **1) LOTE NUMERO TRES (3) (LOTE EL DIAMANTE)** ubicado en la Vereda **DINAMARCA** del Municipio de **CALARCA (Q)**, identificado con matrícula inmobiliaria **No. 282-41905**, las señoras **EMMA EDITH RIVEROS MOLINA** identificada con la cedula de ciudadanía No. 24.582.432 y la señora **MARIA ESPERANZA RIVEROS**, identificada con cédula de ciudadanía No. 24.582.657 quienes ostentan la calidad de COPROPIETARIAS del predio objeto de solicitud.

Parágrafo: La negación del permiso de vertimiento para el predio denominado **1) LOTE NUMERO TRES (3) (LOTE EL DIAMANTE)** ubicado en la Vereda **DINAMARCA** del Municipio de **CALARCA (Q)**, identificado con matrícula inmobiliaria **No. 282-41905**, se efectúa por los argumentos expuestos en la parte motiva del presente proveído.

ARTICULO SEGUNDO: Como consecuencia de lo anterior archívese el trámite administrativo de solicitud de permiso de vertimientos, adelantado bajo el expediente radicado **CRQ ARM 5821-2021** del día 21 de mayo del año 2021, relacionado con el



Plan de Acción Institucional
"Protegiendo el patrimonio
ambiental y más cerca
al ciudadano"
2020 - 2023

RESOLUCIÓN No.

ARMENIA QUINDIO,

001097

19 ABR 2025

**"POR MEDIO DEL CUAL SE NIEGA UN PERMISO DE VERTIMIENTO DE AGUAS
RESIDUALES DOMESTICAS PARA UN LOTE VACIO Y SE ADOPTAN OTRAS
DISPOSICIONES"**

predio denominado: **1) LOTE NUMERO TRES (3) (LOTE EL DIAMANTE)** ubicado en la Vereda **DINAMARCA** del Municipio de **CALARCA (Q)**, identificado con matrícula inmobiliaria **No. 282-41905**.

ARTÍCULO TERCERO: NOTIFICAR el presente acto administrativo a la señora las señoras **EMMA EDITH RIVEROS MOLINA** identificada con la cedula de ciudadanía No. 24.582.432 y la señora **MARIA ESPERANZA RIVEROS**, identificada con cédula de ciudadanía No. 24.582.657 quienes ostentan la calidad de COPROPIETARIAS del predio denominado: **1) LOTE NUMERO TRES (3) (LOTE EL DIAMANTE)** ubicado en la Vereda **DINAMARCA** del Municipio de **CALARCA (Q)**, identificado con matrícula inmobiliaria **No. 282-41905**; en los términos del artículo 56 de la ley 1437 del año 2011.

ARTÍCULO CUARTO: El encabezado y la parte Resolutiva de la presente Resolución, deberá ser publicada en el boletín ambiental de la C.R.Q., a costa del interesado, de conformidad con los Artículos 70 y 37 de la Ley 99 de 1993.

ARTÍCULO QUINTO: La presente Resolución rige a partir de la fecha de ejecutoria, de conformidad con el artículo 87 del Código de Procedimiento Administrativo y de lo Contencioso Administrativo, (Ley 1437 de 2011).

ARTICULO SEXTO: Contra el presente acto administrativo procede únicamente el recurso de reposición, el cual debe interponerse ante el funcionario que profirió el acto y deberá ser interpuesto por el solicitante o apoderado debidamente constituido, dentro de los diez (10) días siguientes a la notificación, tal como lo dispone la ley 1437 del 2011.

NOTIFÍQUESE, PUBLÍQUESE Y CÚMPLASE



Plan de Acción Institucional

"Protegiendo el patrimonio
ambiental y más cerca
al ciudadano"

RESOLUCIÓN No.
2020 - 2023

ARMENIA QUINDIO,

001097

19 ABR 2022

**"POR MEDIO DEL CUAL SE NIEGA UN PERMISO DE VERTIMIENTO DE AGUAS
RESIDUALES DOMESTICAS PARA UN LOTE VACIO Y SE ADOPTAN OTRAS
DISPOSICIONES"**



CARLOS ARIEL TRUKE OSPINA

Subdirector de Regulación y Control Ambiental


JULIAN DANIEL MURILLAS MARIN
Abogado Contratista SRCA


MARIA ELENA RAMIREZ SALAZAR
Profesional Especializada Grado 16.

DANIEL JARAMILLO GOMEZ
Profesional Universitario Grado 10

EXPEDIENTE: 5821-21

CORPORACION AUTONOMA REGIONAL DEL QUINDIO

NOTIFICACION PERSONAL

HOY 21 DE Abn DEL AÑO 2022 SIENDO LAS 9:00 Am SE NOTIFICA DE MANERA
PERSONAL LA RESOLUCION NÚMERO 1097 AL SEÑOR EMMA GILBERTO HERNANDEZ EN SU
CONDICION DE: Propietario
SE LE INFORMÓ QUE CONTRA PRESENTE ACTO ADMINISTRATIVO SOLO PROCEDE EL RECURSO DE:

EL CUAL SE PODRÁ INTERPONER ANTE LA SUBDIRECCION DE REGULACION Y CONTROL AMBIENTAL
DENTRO DE LOS DIEZ (10) DIAS HÁBILES SIGUIENTES A ESTA DILIGENCIA. EL CUAL PODRA
PRESENTARSE DE MANERA PERSONAL O AL CORREO: servicioalcliente@crq.gov.co



Plan de Acción Institucional

"Protegiendo el patrimonio

ambiental y más cerca

al ciudadano

2020 - 2023

RESOLUCIÓN No.

001097

19 ABR 2022

ARMENIA QUINDIO,

**"POR MEDIO DEL CUAL SE NIEGA UN PERMISO DE VERTIMIENTO DE AGUAS
RESIDUALES DOMESTICAS PARA UN LOTE VACIO Y SE ADOPTAN OTRAS
DISPOSICIONES"**

EL NOTIFICADO

C.C. No

24582432

EL NOTIFICADOR

C.C. No

18420424

DESPUES DE ESTAS FIRMAS NO HAY NINGUN ESCRITO



RESOLUCIÓN No. 001099

ARMENIA QUINDIO,

19 ABR 2022

"POR MEDIO DEL CUAL SE OTORGA UN PERMISO DE VERTIMIENTO DE AGUAS RESIDUALES DOMÉSTICAS PARA UNA VIVIENDA CONSTRUIDA Y UNA EN PROCESO DE CONSTRUCCIÓN UNICA Y EXCLUSIVAMENTE Y SE ADOPTAN OTRAS DISPOSICIONES"

LA SUBDIRECCIÓN DE REGULACIÓN Y CONTROL AMBIENTAL DE LA CORPORACIÓN AUTÓNOMA REGIONAL DEL QUINDÍO, en uso de sus atribuciones legales contenidas en la Ley General Ambiental de Colombia, el Código de Procedimiento Administrativo y de lo Contencioso Administrativo y la Resolución 2169 del 12 de diciembre de 2018, modificada por la Resolución 066 del 16 de enero de 2017, modificada por la Resolución 081 del 18 de enero de 2017 y a su vez modificada por las Resoluciones No. 1035 del 03 de mayo del 2019 y 1861 del 14 de septiembre del año 2020, emanadas de la Dirección General de la Corporación Autónoma Regional del Quindío y,

CONSIDERANDO:

Que el día 26 de mayo del año 2015, el Gobierno Nacional expidió el Decreto 1076 de 2015 **"Por medio del cual se expide el Decreto Único Reglamentario del Sector Ambiente y Desarrollo Sostenible"**, en el cual incorporó gran parte de la normatividad Ambiental que rige en el territorio Colombiano, entre las normas concentradas está el Decreto 1541 de mil novecientos setenta y ocho (1978) el cual en su momento reguló aspectos relacionados con la disposición de vertimientos, así como también el Decreto 3930 de 2010, el cual derogó el Decreto 1594 de 1984, salvo los artículos 20 y 21, además de los artículos 193, 213 a 217 y 231 del Decreto 1541 de 1978. Teniendo con esto que el Decreto 1076 de 2015 reglamenta, entre otros aspectos, lo concerniente al ordenamiento del recurso hídrico y los vertimientos compilando el Decreto 3930 de 2010, este último modificado parcialmente por el Decreto 050 de 2018.

Que el día 27 de noviembre del año 2020, el señor **MILTON NIETO ARBOLEDA** identificado con la cedula de ciudadanía No. 4.406.277, actuando en calidad de propietario del predio denominado: **1) LAS MERCEDES OTRO CODIGO CATASTRAL ANTIGUO 00-2-003-070-P1**, ubicado en la vereda **PIAMONTE** del Municipio de **CIRCASIA (Q)**, identificado con matrícula inmobiliaria **No. 280-29211**, presentó a la **CORPORACIÓN AUTÓNOMA REGIONAL DEL QUINDÍO -C.R.Q.** Formulario Único Nacional de Solicitud de Permiso de Vertimientos con radicado No. **11787-2020**, acorde con la información que se detalla:

ASPECTOS TÉCNICOS Y AMBIENTALES GENERALES

INFORMACIÓN GENERAL DEL VERTIMIENTO	
Nombre del predio o proyecto	Las Mercedes
Localización del predio o proyecto	Vereda Piamonte del Municipio de Circasia (Q.)
Ubicación del vertimiento (coordenadas georreferenciadas).	Lat: 4°34'11" N Long: -75°45'04" W
Código catastral	000200030070000
Matricula Inmobiliaria	280-29211
Nombre del sistema receptor	Suelo
Fuente de abastecimiento de agua	Acueducto Regional Villarazo
Tipo de vertimiento (Doméstico / industrial – Comercial o de Servicios)	Doméstico
Tipo de actividad que genera el vertimiento.	Doméstico (vivienda)

RESOLUCIÓN No.

001099

19 ABR 2022

ARMENIA QUINDIO,

"POR MEDIO DEL CUAL SE OTORGA UN PERMISO DE VERTIMIENTO DE AGUAS RESIDUALES DOMÉSTICAS PARA UNA VIVIENDA CONSTRUIDA Y UNA EN PROCESO DE CONSTRUCCIÓN UNICA Y EXCLUSIVAMENTE Y SE ADOPTAN OTRAS DISPOSICIONES"

Caudal de la descarga	0.022 Lt/seg.
Frecuencia de la descarga	30 días/mes.
Tiempo de la descarga	16 horas/día
Tipo de flujo de la descarga	Intermitente
Área requerida para la infiltración	25m ²

Que por reunir los requisitos legales, especialmente a lo estipulado en el artículo 2.2.3.3.5.2 (artículo 42 del Decreto 3930 de 2010), modificado por el Decreto 50 de 2018, mediante acto administrativo con radicado **No. SRCA-AITV-763-18-12-2020** del día 18 de diciembre del año 2020, se profirió Auto de Iniciación de Trámite de vertimientos, el cual fue notificado mediante correo electrónico arqlauradanielavm@hotmail.com mediante el radicado 1372 de fecha 03 de febrero del año 2021.

CONSIDERACIONES TÉCNICAS

Que el técnico Mauricio Aguilar, contratista de la Subdirección de Regulación y Control Ambiental de la C.R.Q. elaboró el informe de visita técnica mediante acta realizada el día 11 de marzo del año 2022 al predio denominado: Las Mercedes, ubicado en la vereda Piamonte del municipio de Circasia (Q), en la cual se observó lo siguiente:

"DESCRIPCIÓN DE LOS ASPECTOS ENCONTRADOS EN LA VISITA

Existe una vivienda en material con 4 habitaciones, 2 baños, 1 cocina habitada por 3 personas y se conecta a un sistema séptico compuesto por trampa de grasas de 70cm de diámetro, la cual se conecta a un pozo séptico de 1.50m de diámetro un filtro anaerobio de 1.20m de diámetro y como disposición final hay un pozo de absorción rebosado.

Existe una casa en el mismo predio la cual esta en proceso de construcción en guadua, la cual no tiene sistema séptico, pero se indica el sitio dispuesto para fabricar el sistema propuesto, el pretende recoger el vertimiento de las dos casas y una utilización de 5 personas aproximadamente."

(Se anexa informe de visita técnica y registro fotográfico)

Que el día 04 de marzo del año 2022, el Ingeniero Ambiental **JUAN CARLOS AGUDELO**, contratista de la Subdirección de Regulación y Control Ambiental de la C.R.Q., evaluó técnica y ambientalmente la documentación allegada por el usuario y emitió concepto técnico para trámite de permiso de vertimientos, en el cual manifestó lo siguiente:

"CONCEPTO TÉCNICO PARA TRÁMITE DE PERMISOS DE VERTIMIENTOS - CTPV-065 -2022

FECHA: 04 de Marzo de 2022

SOLICITANTE: Milton Nieto Arboleda.

EXPEDIENTE: 11787 de 2020

1. OBJETO



"POR MEDIO DEL CUAL SE OTORGA UN PERMISO DE VERTIMIENTO DE AGUAS RESIDUALES DOMÉSTICAS PARA UNA VIVIENDA CONSTRUIDA Y UNA EN PROCESO DE CONSTRUCCIÓN UNICA Y EXCLUSIVAMENTE Y SE ADOPTAN OTRAS DISPOSICIONES"

*Evaluar la propuesta técnica presentada por el solicitante, teniendo en cuenta los parámetros mínimos de diseño del sistema de tratamiento y disposición final de **aguas residuales domésticas** según las recomendaciones técnicas generales y las establecidas por el Reglamento Técnico para el Sector de Agua potable y Saneamiento Básico RAS, adoptado mediante Resolución 0330 de 2017.*

2. ANTECEDENTES

1. Solicitud de permiso de vertimientos radicada el 27 de Noviembre del 2020.
2. Auto de inicio de trámite de permiso de vertimiento SRCA-AITV-763-12-20 del 18 de Septiembre de 2020 y notificado electrónicamente el 03 de Febrero de 2021.
3. Expedición del Decreto 050 de 2018, el cual modificó al Decreto 1076 de 2015.
4. Visita técnica de verificación de estado y funcionamiento del sistema de tratamiento de aguas residuales (Sin Información) del 11 de Marzo de 2022.

3. ASPECTOS TÉCNICOS Y AMBIENTALES GENERALES

INFORMACIÓN GENERAL DEL VERTIMIENTO	
Nombre del predio o proyecto	Las Mercedes
Localización del predio o proyecto	Vereda Piamonte del Municipio de Circasia (Q.)
Ubicación del vertimiento (coordenadas georreferenciadas).	Lat: 4°34'11" N Long: -75°45'04" W
Código catastral	000200030070000
Matrícula Inmobiliaria	280-29211
Nombre del sistema receptor	Suelo
Fuente de abastecimiento de agua	Acueducto Regional Villarazo
Tipo de vertimiento (Doméstico / industrial – Comercial o de Servicios)	Doméstico
Tipo de actividad que genera el vertimiento.	Doméstico (vivienda)
Caudal de la descarga	0.022 Lt/seg.
Frecuencia de la descarga	30 días/mes.
Tiempo de la descarga	16 horas/día
Tipo de flujo de la descarga	Intermitente
Área requerida para la infiltración	25m ²

4. RESULTADOS DE LA REVISIÓN DE LA PROPUESTA TÉCNICA PRESENTADA

4.1 SISTEMA PROPUESTO PARA EL MANEJO DE AGUAS RESIDUALES

*Las aguas residuales domésticas (ARD), que se generan en el predio serán conducidas a un Sistema de Tratamiento de Aguas Residuales Domésticas (STARD) prefabricado convencional 2000Lts de capacidad, con trampa de grasas de (105Lts), tanque séptico (2000Lts), filtro anaeróbico de falso fondo en prefabricado (2000Lts) y sistema de disposición final a pozo de absorción con capacidad calculada hasta para máximo **12** personas. El diseño de cada una de las unidades que componen el sistema es estándar y sus especificaciones se encuentran inmersas en el manual de instalación del fabricante.*

RESOLUCIÓN No.

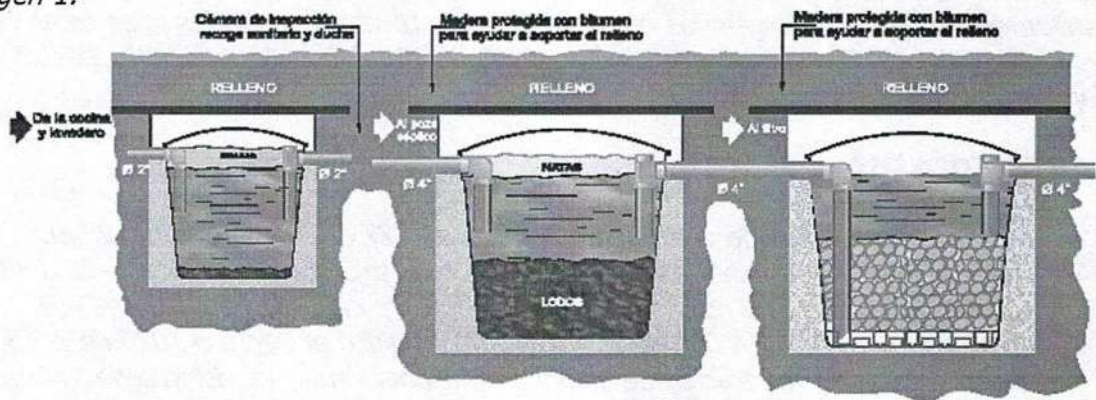
ARMENIA QUINDIO,

001099

19 ABR 2022

"POR MEDIO DEL CUAL SE OTORGA UN PERMISO DE VERTIMIENTO DE AGUAS RESIDUALES DOMÉSTICAS PARA UNA VIVIENDA CONSTRUIDA Y UNA EN PROCESO DE CONSTRUCCIÓN UNICA Y EXCLUSIVAMENTE Y SE ADOPTAN OTRAS DISPOSICIONES"

Imagen 1.



1 Sistema de Tratamiento de Aguas Residuales Domésticas

Disposición final del efluente: Como disposición final para el tratamiento de las aguas residuales domésticas tratadas se opta por conducir dichas aguas para infiltración al suelo mediante pozo de absorción. La tasa de percolación adquirida a partir del ensayo de permeabilidad realizado en el predio es de 4.98 min/pulgada. Se revela un suelo limo de tipo arcilloso permeable de absorción Rápida, a partir de esto, el pozo de absorción presenta dimensiones de 2.30m de diámetro y 3m de profundidad.

Área de disposición del vertimiento: para la disposición final de las aguas en el predio, se determinó un área necesaria de 25m², la misma esta contempladas en las coordenadas Lat: 4°34'11" N Long: -75°45'04" W para una latitud de 1222 m.s.n.m.

4.2 OTROS ASPECTOS TECNICOS

Caracterización actual del vertimiento existente o estado final previsto para el vertimiento proyectado de conformidad con la norma de vertimientos vigente: Las aguas residuales domésticas cuentan con unas características ya conocidas. Cuando se originan en una vivienda familiar, los caudales y por lo tanto las cargas contaminantes son similares entre sí, y en consecuencia, dado el bajo impacto de vertimientos de esta magnitud y características y asumiendo que para sistemas de tipo convencional (aquellos conformados por trampa de grasas, tanque séptico y filtro anaerobio) se obtiene la remoción de carga contaminante requerida (80% en DBO, SST y Grasas y Aceites – Res 631 de 2015), se considera que una caracterización presuntiva de estas aguas residuales domésticas ofrece suficiente información del vertimiento de entrada y salida del STARD.

Concepto sobre el uso del suelo expedido por la autoridad municipal competente: de acuerdo con la certificación N° 178 expedida el 28 de Octubre de 2020 por el secretario de infraestructura de la alcaldía del Municipio de Circasia (Q), mediante el cual se informa que el predio denominado "LAS MERCEDES VILLARAZO", del municipio de armenia identificado con matrícula inmobiliaria No. 280-29211 se encuentra en el área rural del municipio de circasia.

RESOLUCIÓN No. 00 10 9 9

ARMENIA QUINDIO,

19 ABR 2022

"POR MEDIO DEL CUAL SE OTORGA UN PERMISO DE VERTIMIENTO DE AGUAS RESIDUALES DOMÉSTICAS PARA UNA VIVIENDA CONSTRUIDA Y UNA EN PROCESO DE CONSTRUCCIÓN UNICA Y EXCLUSIVAMENTE Y SE ADOPTAN OTRAS DISPOSICIONES"

Uso Permitido: bosque protector, investigación, ecoturismo, agroturismo, acuaturismo, educación ambiental, conservación recreación pasiva.

Uso Limitado: Bosque Protector productor, sistemas Agroforestales, Silvopastoriles con aprovechamiento selectivo, vertimiento de aguas, extracción de material de arrastre.

Uso Prohibido: Loteo Para Construcción de viviendas, usos industriales y de servicios comerciales, vías carreteables, bosque productor, tala y quema, ganadería.

Imagen 2. Localización del predio.



2Tomado del SIG Quindío.

Según lo observado en el SIG Quindío **se evidencia que el predio se encuentra fuera de los polígonos de Distritos de Conservación de Suelos (DCS)** y del Distrito Regional de Manejo Integrado de la Cuenca Alta del Río Quindío (DRMI), se observa un curso de agua superficial cercano al predio, consecuentemente se recomienda que el sistema de disposición final del STARD deben ubicarse después de los 30 m de protección de cuencas hidrográficas, con respecto a puntos de infiltración.

También se evidencia que el predio se encuentra ubicado en suelos con capacidad de uso clase 2 y suelos con capacidad de uso clase 4.

Evaluación ambiental del vertimiento:

La actividad generadora del vertimiento es doméstica, y por lo tanto de acuerdo con los artículos 2.2.3.3.5.2 y 2.2.3.3.5.3 del Decreto 1076 de 2015 (artículos 42 y 43 del Decreto 3930 de 2010), modificado por el Decreto 50 del 2018, la presente solicitud de permiso de vertimientos no requiere dar cumplimiento a este requisito.

Plan de Gestión del Riesgo para el Manejo del Vertimiento:

La actividad generadora del vertimiento es doméstica, y por lo tanto de acuerdo con los artículos 2.2.3.3.5.2 y 2.2.3.3.5.3 del Decreto 1076 de 2015 (artículos 42 y 43 del Decreto



RESOLUCIÓN No.

001099

ARMENIA QUINDIO,

19 ABR 2022

"POR MEDIO DEL CUAL SE OTORGA UN PERMISO DE VERTIMIENTO DE AGUAS RESIDUALES DOMÉSTICAS PARA UNA VIVIENDA CONSTRUIDA Y UNA EN PROCESO DE CONSTRUCCIÓN UNICA Y EXCLUSIVAMENTE Y SE ADOPTAN OTRAS DISPOSICIONES"

3930 de 2010), modificado por el Decreto 50 del 2018 la presente solicitud de permiso de vertimientos no requiere dar cumplimiento a este requisito.

4.3 CONCLUSIONES DE LA REVISIÓN DE LA DOCUMENTACIÓN TÉCNICA APORTADA

Se efectuó la revisión técnica integral de la información aportada por el usuario, encontrándose completa para proceder con la **evaluación jurídica integral** y toma de decisión de fondo para el trámite de permiso de vertimientos.

5. RESULTADOS DE LA VISITA TÉCNICA

De acuerdo con lo consignado en el acta de visita N° (Sin Información) del 11 de Marzo de 2022, realizada por el técnico Mauricio Aguilar contratista de la Subdirección de Regulación y Control Ambiental de la C.R.Q., donde se encontró lo siguiente:

- Existe una vivienda en material con 4 habitaciones, 2 baños, 1 cocina habitada por 3 personas y se conecta a un sistema séptico compuesto por trampa de grasas de 70cm de diámetro, la cual se conecta a un pozo séptico de 1.50m de diámetro un filtro anaerobio de 1.20m de diámetro y como disposición final hay un pozo de absorción rebosado.
- Existe una casa en el mismo predio la cual esta en proceso de construcción en guadua, la cual no tiene sistema séptico, pero se indica el sitio dispuesto para fabricar el sistema propuesto, el pretende recoger el vertimiento de las dos casas y una utilización de 5 personas aproximadamente

5.1 CONCLUSIONES DE LA VISITA TÉCNICA

La visita técnica determina lo siguiente:

Se pretende construir un sistema séptico que reciba el vertimiento de dos viviendas, la que está construida y la que esta construcción. El sistema actual funciona adecuadamente.

6. OBSERVACIONES Y RECOMENDACIONES:

- La adecuada remoción de carga contaminante por parte de los sistemas sépticos, es efectiva cuando además de estar adecuadamente instalados, el número de contribuyentes no supera la capacidad instalada, se separan adecuadamente las grasas y las aguas lluvias, las aguas residuales a tratar son de origen estrictamente doméstico y se realizan los mantenimientos preventivos como corresponde.
- Es indispensable tener presente que una ocupación de la vivienda superior a las personas establecidas, así sea temporal, puede implicar ineficiencias en el tratamiento del agua residual que se traducen en remociones de carga contaminante inferiores a las establecidas por la normativa ambiental vigente (Resolución 631 de 2015).

RESOLUCIÓN No.

001099

19 ABR 2022

ARMENIA QUINDIO,

"POR MEDIO DEL CUAL SE OTORGA UN PERMISO DE VERTIMIENTO DE AGUAS RESIDUALES DOMÉSTICAS PARA UNA VIVIENDA CONSTRUIDA Y UNA EN PROCESO DE CONSTRUCCIÓN UNICA Y EXCLUSIVAMENTE Y SE ADOPTAN OTRAS DISPOSICIONES"

- *Cumplir las disposiciones técnicas y legales relativas a la ubicación del sistema de tratamiento y disposición final de aguas residuales, de acuerdo a lo establecido por el Reglamento Técnico para el Sector de Agua Potable y Saneamiento Básico, RAS, adoptado mediante Resolución 0330 de 2017; al Decreto 1076 de 2015 (compiló el Decreto 3930 de 2010 (MAVDT), modificado por el Decreto 50 de 2018 y demás normas vigentes aplicables. Localizar en terrenos con pendientes significativas, pueden presentarse eventos de remociones en masa que conllevan problemas de funcionamiento, colapso del sistema y los respectivos riesgos ambientales.*
- *La distancia mínima de cualquier punto de la infiltración a viviendas, tuberías de agua, pozos de abastecimiento, cursos de aguas superficiales (quebradas, ríos, etc.) y cualquier árbol, serán de 5, 15, 30, 30 y 3 metros respectivamente.*
- *Si se va a realizar algún tipo de modificación en calidad o cantidad del vertimiento, y/o adición a los sistemas de tratamiento de aguas residuales propuestos en las memorias técnicas, como así mismo la construcción de más sistemas de tratamiento, se debe informar a la Corporación Autónoma regional del Quindío para realizar las adecuaciones y modificación técnicas y jurídicas al permiso de vertimientos otorgado.*
- *El sistema de tratamiento debe corresponder al diseño propuesto y aquí avalado y cumplir con las indicaciones técnicas correspondientes.*
- *En cualquier caso, el vertimiento de las aguas residuales no se debe realizar sin el tratamiento de las mismas antes de la disposición final.*
- *la información de la fuente de abastecimiento del agua corresponde a Acueducto Regional Villarazo.*
- ***Una vez se cambie el vertimiento de ambas viviendas al nuevo SATRD propuesto, se deberá clausurar el SATRD existente dándole aplicativo al plan de cierre y abandono para la recuperación y restauración del sitio donde se encontraba el sistema de tratamiento.***
- *para la disposición final de las aguas en el predio, se determinó un área necesaria de 25m², la misma esta contempladas en las coordenadas Lat: 4°34'11" N Long: - 75°45'04" W para una latitud de 1222 m.s.n.m.*

El presente concepto técnico se emite a partir de la Solicitud de permiso de vertimientos radicada el 27 de Noviembre de 2020, la visita técnica de verificación N° (Sin Información) y con fundamento en la documentación aportada por el solicitante y contenida dentro del respectivo expediente.

7. CONCLUSIÓN FINAL

RESOLUCIÓN No.

ARMENIA QUINDIO,

001099

19 ABR 2022

"POR MEDIO DEL CUAL SE OTORGA UN PERMISO DE VERTIMIENTO DE AGUAS RESIDUALES DOMÉSTICAS PARA UNA VIVIENDA CONSTRUIDA Y UNA EN PROCESO DE CONSTRUCCIÓN UNICA Y EXCLUSIVAMENTE Y SE ADOPTAN OTRAS DISPOSICIONES"

El concepto técnico se realiza en base a los resultados de la visita técnica de verificación No. (Sin Información) del 11 de Marzo de 2022 y en el análisis técnico de los documentos aportados por el solicitante.

Como resultado de la evaluación técnica de la documentación contenida en el expediente 11787 de 2020 y de lo encontrado en la mencionada visita técnica, se considera técnicamente viable avalar el sistema de tratamiento de Aguas Residuales Domésticas para el predio LAS MERCEDES de la Vereda Piamonte del Municipio de La Tebaida (Q.), Matrícula Inmobiliaria No. 280-29211 y ficha catastral 000200030070000, lo anterior teniendo como base la capacidad de las unidades del STARD a instalar en el predio, para lo cual la contribución de aguas residuales debe ser generada hasta por máximo 12 contribuyentes permanentes, fluctuantes y demás aspectos aquí mencionados, sin embargo, el otorgamiento del permiso está sujeto a la evaluación jurídica integral de la documentación, al análisis de compatibilidad de uso del suelo, y los demás que el profesional asignado determine.

Para la disposición final de las aguas en el predio, se determinó un área necesaria de 25m², la misma esta contempladas en las coordenadas Lat: 4°34'11" N Long: -75°45'04" W para una latitud de 1222 m.s.n.m..

Una vez el sistema entre en operación, el usuario deberá informar a la Corporación para adelantar las acciones de control y seguimiento correspondientes."

Que en este sentido, el propietario ha solicitado la legalización del sistema de manejo de aguas residuales, por medio del permiso de vertimiento, para una vivienda construida y una vivienda en proceso de construcción en el predio objeto de solicitud, la cual según el componente técnico y la propuesta presentada en las memorias técnicas del STARD, se puede evidenciar que es una obra que es de baja complejidad, que no representa mayores impactos ambientales dadas las características existentes en el entorno, que según la propuesta presentada para la legalización de tal sistema de tratamiento de aguas residuales domésticas, este es el indicado para evitar posibles afectaciones a los recursos suelo y agua, provenientes de vertimientos. **También comprende esta Subdirección que el otorgamiento del permiso de vertimientos permitirá a los propietarios que de encontrarse factible por la autoridad competente, el dueño lo disfrute, pero mitigando los impactos ambientales que podrían generarse, teniendo con esto que se daría uso, goce y explotación al predio, esto en completa armonía con los recursos naturales, y para este fin se considera esta subdirección indispensable, que de la vivienda construida, se implemente el respectivo sistema de tratamiento de aguas residuales domésticas y la debida disposición final, pues con esto se garantizaría el disfrute pleno del bien privado, en condiciones óptimas y la conservación del ambiente, previniendo y/o mitigando los impactos ambientales que se puedan presentar por el ejercicio, uso y goce del derecho, entendiendo esto como la ecologización de las libertades que se tienen como propietario.**



RESOLUCIÓN No.

00 10 9 9

ARMENIA QUINDIO,

19 ABR 2022

"POR MEDIO DEL CUAL SE OTORGA UN PERMISO DE VERTIMIENTO DE AGUAS RESIDUALES DOMÉSTICAS PARA UNA VIVIENDA CONSTRUIDA Y UNA EN PROCESO DE CONSTRUCCIÓN UNICA Y EXCLUSIVAMENTE Y SE ADOPTAN OTRAS DISPOSICIONES"

Que es importante precisar que el análisis del otorgamiento o negación del permiso de vertimientos, se hace desde la valoración de los derechos fundamentales, incluido en estos la no afectación al derecho fundamental al ambiente sano el cual se encuentra consagrado en el artículo 79 de la Constitución Política de Colombia de 1991, el cual, en su tenor literal, dispone lo siguiente:

"Todas las personas tienen derecho a gozar de un ambiente sano. La ley garantizará la participación de la comunidad en las decisiones que puedan afectarlo.

Es deber del Estado proteger la diversidad e integridad del ambiente, conservar las áreas de especial importancia ecológica y fomentar la educación para el logro de esos fines".

Que en este sentido cabe mencionar que es de vital importancia determinar si el vertimiento que se pretende legalizar, ya se está generando, si existe o no un sistema construido, o si simplemente es con el ánimo de llevarse a cabo a través del tiempo, presupuestos estos que son indispensables para esta subdirección al momento de tomar una decisión de fondo que resuelva la solicitud, toda vez que el fin primordial es la protección del ambiente y en tal sentido es que se hace indispensable determinar si el sistema propuesto es el indicado para mitigar los impactos que se podrían generar producto de los vertimientos generados por el desarrollo del proyecto y en caso de que se encuentre construido o que se esté desarrollando el proyecto que logre mitigar los impactos por este generados en cuanto a vertimientos se refiere, en cuanto la protección del ambiente, a su tratamiento como derecho fundamental y su prevalencia. Ha reiterado la corte constitucional en su sentencia T-536 de 2009:

"El ambiente sano y ecológicamente equilibrado es un derecho Constitucional fundamental, pues su violación atenta directamente contra la perpetuación de la especie humana y, en consecuencia, con el derecho más fundamental del hombre: la vida. El derecho a la salud y a la vida son derechos fundamentales porque son esenciales al hombre, la salud se encuentra ligada al medio ambiente que le rodea y que dependiendo de las condiciones que éste le ofrezca, le permitirá desarrollarse económica y socialmente a los pueblos, garantizándoles su supervivencia. Existen unos límites tolerables de contaminación que al ser traspasado constituyen un perjuicio para el medio ambiente y la vida, que no pueden ser justificables y por lo tanto exigen imponer unos correctivos."

Que adicional a lo anterior, encontramos que del certificado de tradición del predio identificado con la matrícula inmobiliaria No. **280-29211**, se desprende que el fundo tiene una cabida aproximada 3 hectárea y cuenta con una fecha de apertura de 12 de septiembre del año 1979, lo que evidentemente es violatorio de los tamaños mínimos en cumplimiento de la UAF, por tratarse de un predio rural tal y como lo indica el concepto sobre uso de suelos y Concepto de norma urbanística No. 178 de fecha 28 de octubre del año 2020, el cual fue expedido por el Secretario de Infraestructura del municipio de Circasia Quindío, quien es la autoridad competente para tratar y definir estos aspectos. En igual sentido hay que tener en cuenta que el certificado de tradición y libertad del predio) **LAS MERCEDES OTRO CODIGO CATASTRAL ANTIGUO 00-2-003-070-P1**, ubicado en la vereda

ARMENIA QUINDIO,

19 ABR 2022

"POR MEDIO DEL CUAL SE OTORGA UN PERMISO DE VERTIMIENTO DE AGUAS RESIDUALES DOMÉSTICAS PARA UNA VIVIENDA CONSTRUIDA Y UNA EN PROCESO DE CONSTRUCCIÓN UNICA Y EXCLUSIVAMENTE Y SE ADOPTAN OTRAS DISPOSICIONES"

PIAMONTE del Municipio de **CIRCASIA (Q)** registra como fecha de apertura el 12 de septiembre del año 1979, según certificado de tradición aportado a la solicitud de permiso de vertimiento de radicado **N° 11787-2020**, por tanto es posible establecer que el predio objeto de la solicitud existía antes de entrar en vigencia la Ley 160 de 1994 (03 de agosto de 1994) incorporada como determinante ambiental en la Resolución 720 de 2010, emanada de la Dirección General de la C.R.Q. que amerita que este despacho deba pronunciarse sobre esta disposición, convirtiéndose en un derecho adquirido por el propietario de buena fe; de acuerdo a la sentencia 192 del año 2016 **"DERECHOS ADQUIRIDOS EN MATERIA DE USO DE SUELOS/PRINCIPIOS DE PREVALENCIA DEL INTERES GENERAL SOBRE EL PARTICULAR Y LAS FUNCIONES SOCIAL Y ECOLOGICA DE LA PROPIEDAD...**

La institución de los derechos adquiridos propiamente tales, solamente se aplica en el derecho privado pues en el derecho público la doctrina y la jurisprudencia consideran que es más apropiado hablar de situaciones jurídicas consolidadas. (...) Esta diferencia adquiere mayor relevancia cuanto se trata de disposiciones de carácter tributario. Por ello señaló la Corte en sentencia anterior, (...) que "en este campo no existe el amparo de derechos adquiridos pues la dinámica propia del Estado obliga al legislador a modificar la normatividad en aras de lograr el bienestar de la colectividad en general; en consecuencia, nadie puede pretender que un determinado régimen tributario lo rija por siempre y para siempre, esto es, que se convierta en inmodificable".

Que una vez analizado el expediente y la documentación e información contenidas en el, se pudo evidenciar que en el concepto técnico del día 04 de marzo del año 2022, el Ingeniero Ambiental da viabilidad técnica para el otorgamiento del permiso, encontrando con esto que el sistema de tratamiento de aguas residuales propuesto es el indicado para mitigar los impactos ambientales que se pudieran llegar a presentar por los vertimientos generados en la vivienda construida y en la vivienda en proceso de construcción; adicional a esto se tuvo en cuenta el concepto sobre uso del suelo No. 178 de fecha 28 de octubre del año 2020, el cual fue expedido por el Secretario de Infraestructura del municipio de Circasia Quindío, el cual certifica que dicho predio se encuentra ubicado en suelo rural en el municipio de Circasia (Q) y este es el documento propio y la autoridad indicada para identificar los tipos de suelos y los usos que se pueden dar en el área de su jurisdicción, además de que este es un documento público que está amparado por la presunción de legalidad, y con respecto a dicha presunción de que gozan los actos administrativos, la Honorable Corte Constitucional ha reiterado lo siguiente, en Sentencia C069-95

La existencia del acto administrativo está ligada al momento en que la voluntad de la Administración se manifiesta a través de una decisión. El acto administrativo existe, tal como lo señala la doctrina, desde el momento en que es producido por la Administración, y en sí mismo lleva envuelta la prerrogativa de producir efectos jurídicos, es decir, de ser eficaz. De igual manera, la existencia del acto administrativo está ligada a su vigencia, la cual se da por regla general desde el momento mismo de su expedición, condicionada, claro está, a la publicación o notificación del acto, según sea de carácter general o individual.

RESOLUCIÓN No.

001099

ARMENIA QUINDIO,

19 ABR 2022

"POR MEDIO DEL CUAL SE OTORGA UN PERMISO DE VERTIMIENTO DE AGUAS RESIDUALES DOMÉSTICAS PARA UNA VIVIENDA CONSTRUIDA Y UNA EN PROCESO DE CONSTRUCCIÓN UNICA Y EXCLUSIVAMENTE Y SE ADOPTAN OTRAS DISPOSICIONES"

El Consejo de Estado ha expresado su criterio en reiteradas oportunidades en cuanto que el acto administrativo existe desde que se expide, y su eficacia está condicionada a su publicación o notificación. A juicio de la Corte Constitucional es aceptable el criterio mencionado, según el cual los actos administrativos existen desde el momento en que se profieren, y su validez y eficacia están condicionadas a la publicación o notificación, según se trate de un acto de carácter general, impersonal y abstracto, o de un acto de carácter particular, personal y concreto.

Así mismo, el acto administrativo puede ser inexistente, y se distingue del acto viciado de nulidad, que, aunque tiene plena existencia jurídica, solamente desaparece mediante la declaración de nulidad por parte de la jurisdicción contencioso-administrativa.

En esta forma, el acto administrativo tiene carácter ejecutorio, produce sus efectos jurídicos una vez cumplidos los requisitos de publicación o notificación, lo cual faculta a la Administración a cumplirlo o a hacerlo cumplir.

La fuerza ejecutoria de los actos administrativos, es decir, su ejecutividad, depende entonces de dos aspectos fundamentales: la presunción de legalidad del acto administrativo, siempre que no haya sido desvirtuada, y su firmeza, que se obtiene según el artículo 62 del Decreto 01 de 1984, cuando contra los actos administrativos no proceda ningún recurso, o los recursos interpuestos se hayan decidido, o no se interpongan recursos o se renuncie expresamente a ellos, o cuando haya lugar a la perención, o se acepten los desistimientos¹.

El profesor Jorge Olivera Toro considera que las condiciones de ejecutoriedad de los actos administrativos son:

- "a) La existencia de un acto administrativo;*
- b) Que ese acto sea perfecto;*
- c) Que tenga condiciones de exigibilidad, es decir, que sea capaz de producir efectos jurídicos, que sea ejecutivo, y*
- d) Que ordene positiva o negativamente al particular y éste no lo acate voluntariamente.*

Los fundamentos de la ejecutoriedad del acto administrativo son de carácter político y jurídico.

El primero deriva de la urgencia de la satisfacción de las necesidades sociales que la administración debe atender, las cuales no permiten demora de ninguna naturaleza. Los intereses generales no pueden tener obstáculo o retraso en su satisfacción.

¹Honorable Corte Constitucional - Sentencia C069-95.

RESOLUCIÓN No.

001099

ARMENIA QUINDIO,

19 ABR 2022

"POR MEDIO DEL CUAL SE OTORGA UN PERMISO DE VERTIMIENTO DE AGUAS RESIDUALES DOMÉSTICAS PARA UNA VIVIENDA CONSTRUIDA Y UNA EN PROCESO DE CONSTRUCCIÓN UNICA Y EXCLUSIVAMENTE Y SE ADOPTAN OTRAS DISPOSICIONES"

El segundo de los fundamentos, o sea el jurídico, radica en la presunción de legitimidad que tiene el acto administrativo, presunción "juris tantum", o sea, que admite prueba en contrario"⁶

Que con todo lo anterior tenemos que la vivienda construida y la vivienda en proceso de construcción, contarían con un sistema de tratamiento de aguas residuales domésticas, de acuerdo a las memorias y diseños presentados en la solicitud de trámite de permiso de vertimientos, que se implementaría para mitigar los posibles impactos que genere **única y exclusivamente la actividad doméstica en las dos viviendas**, la competencia de esta subdirección está dada únicamente para determinar la viabilidad del sistema de tratamiento de aguas residuales que se puedan generar; pero no para autorizar o negar construcciones, pues eso corresponde a otras autoridades, y es en este sentido es que esta Subdirección amparada en lo manifestado por la corte constitucional, podrá definir sobre el otorgamiento o negación del permiso de vertimientos; con todo lo anterior la Subdirección de Regulación y Control Ambiental de la CRQ, decidirá de fondo a la solicitud, lo cual se dispondrá en la parte RESOLUTIVA del presente acto administrativo.

Que, en virtud de lo anterior, se realiza la presente **RESOLUCIÓN DE PERMISO DE VERTIMIENTOS**, por medio de la cual se toma una decisión de fondo a una solicitud, tal como lo establece el numeral 6 del artículo 2.2.3.3.5.5 de la sección 5 del Decreto 1076 de 2015 (decreto 3930 de 2010), modificado parcialmente por el Decreto 050 de 2018.

La Corporación Autónoma Regional del Quindío – CRQ, en virtud del artículo 9 de la Ley 1437 de 2011, la cual establece las prohibiciones de las autoridades, indicando en el numeral 4: "Exigir constancias, certificaciones o documentos que reposen en la respectiva Entidad". De igual manera, el artículo noveno del Decreto 019 de 2012 "Ley Antitrámites", trata sobre la prohibición de exigir documentos que reposan en la entidad señalando: "Cuando se esté adelantando un trámite ante la administración, se prohíbe exigir actos administrativos, constancias, certificaciones o documentos que ya reposen en la entidad ante la cual se está tramitando la respectiva actuación (...)" y de los principios de eficacia y economía que rigen las actuaciones administrativas, el primero propende porque las autoridades busquen que los procedimientos logren su finalidad, y para el efecto, deberán remover de oficio los obstáculos puramente formales, entre otros y el segundo tiene por finalidad que las autoridades procedan con austeridad y eficacia, optimizando el uso del tiempo y de los demás recursos, procurando el más alto nivel de calidad en las actuaciones y la protección de los derechos de las personas. Lo anterior en concordancia con el Decreto 2106 de 2019, "Por el cual se dictan normas para simplificar, suprimir y reformar tramites, procesos y procedimientos innecesarios existentes en la administración pública".

CONSIDERACIONES JURÍDICAS

Que el artículo 79 de la Carta Política indica que: *"Todas las personas tienen derecho a gozar de un ambiente sano. La Ley garantizará la participación de la comunidad en las decisiones que puedan afectarlo"*.

⁶ OLIVERA TORO, Jorge. Manual de Derecho Administrativo. Ed. Porrúa, México, 1976, pág. 190.

RESOLUCIÓN No. 001099

ARMENIA QUINDIO,

19 ABR 2022

"POR MEDIO DEL CUAL SE OTORGA UN PERMISO DE VERTIMIENTO DE AGUAS RESIDUALES DOMÉSTICAS PARA UNA VIVIENDA CONSTRUIDA Y UNA EN PROCESO DE CONSTRUCCIÓN UNICA Y EXCLUSIVAMENTE Y SE ADOPTAN OTRAS DISPOSICIONES"

Es deber del Estado proteger la diversidad e integridad del ambiente, conservar las áreas de especial importancia ecológica y fomentar la educación para el logro de estos fines."

Que el artículo 80 ibídem, establece que: "El Estado planificará el manejo y aprovechamiento de los recursos naturales, para garantizar su desarrollo sostenible, su Conservación, restauración o sustitución..."

Que el artículo 132 ibídem, establece en lo relativo al uso, conservación y preservación de las aguas que: *"Sin permiso, no se podrán alterar los cauces, ni el régimen y la calidad de las aguas, ni intervenir su uso legítimo."*

Que el artículo 2.2.3.2.20.5 de la sección 20 del Decreto 1076 de 2015, modificado por el Decreto 50 de 2018 (Decreto 1541 de 1978, en el artículo 211), establece: *"Se prohíbe verter, sin tratamiento, residuos sólidos, líquidos o gaseoso, que puedan contaminar o eutroficar las aguas, causar daño o poner en peligro la salud humana o el normal desarrollo de la flora o fauna, o impedir u obstaculizar su empleo para otros usos."*

El grado de tratamiento para cada tipo de vertimiento dependerá de la destinación y los tramos o cuerpo de aguas, de los efectos para la salud y de las implicaciones ecológicas y económicas."

El artículo 2.2.3.3.5.7 de la sección 5 del decreto 1076 de 2015, (Decreto 3930 de 2010, en su Artículo 47) en su tenor literal dispone:

"La autoridad ambiental competente, con fundamento en la clasificación de aguas, en la evaluación de la información aportada por el solicitante, en los hechos y circunstancias deducidos de las visitas técnicas practicadas y en el informe técnico, otorgará o negará el permiso de vertimiento mediante resolución."

El permiso de vertimiento se otorgará por un término no mayor a diez (10) años."

Que el artículo 2.2.3.3.5.1 de la sección en mención de la citada norma establece: **"Toda persona natural o jurídica cuya actividad o servicio genere vertimientos a las aguas superficiales, marinas, o al suelo, deberá solicitar y tramitar ante la autoridad ambiental competente, el respectivo permiso de vertimientos"**. (Artículo 42 Decreto 3930 de 2010)

Que el Artículo 2.2.3.3.5.2, ibídem, modificado por el Decreto 50 de 2018, señala los requisitos que se deben allegar para obtener un permiso de vertimientos ante la autoridad ambiental, así como los artículos 2.2.3.3.5.3, modificado por el Decreto 50 de 2018 y 2.2.3.3.5.4, aclaran e indican los requisitos dependiendo del tipo de actividad.

En el Artículo 2.2.3.3.5.5 de la citada norma, indica cual es el procedimiento que se debe seguir para la obtención del permiso de vertimientos.

RESOLUCIÓN No.

001099

ARMENIA QUINDIO,

19 ABR 2022

"POR MEDIO DEL CUAL SE OTORGA UN PERMISO DE VERTIMIENTO DE AGUAS RESIDUALES DOMÉSTICAS PARA UNA VIVIENDA CONSTRUIDA Y UNA EN PROCESO DE CONSTRUCCIÓN ÚNICA Y EXCLUSIVAMENTE Y SE ADOPTAN OTRAS DISPOSICIONES"

Que la protección al medio ambiente corresponde a uno de los más importantes cometidos estatales, es deber del Estado garantizar a las generaciones futuras la conservación del ambiente y la preservación de los recursos naturales.

Que en virtud de lo anterior y hechas las anteriores consideraciones de orden jurídico, acogiendo lo establecido en el Concepto Técnico y Ambiental del día 04 de marzo del año 2022, donde el Ingeniero Ambiental da viabilidad técnica a la documentación que reposa en el expediente 11787-2020, la cual soporta la estructura, modelo y diseños del sistema de tratamiento de aguas residuales; analizados los títulos que representan la propiedad y las situaciones jurídicas de acuerdo a la ubicación del predio, procede la Subdirección de Regulación y Control Ambiental a decidir.

Que la presente Resolución resuelve sobre la aprobación única y exclusivamente del permiso de vertimientos de aguas residuales domesticas que pueden llegar a generarse por la vivienda construida y la vivienda en proceso de construcción, en procura por que el sistema que se va a implementar, esté bajo los parámetros ambientales y no se genere una contaminación o riesgo ambiental, dando así un buen manejo a las aguas residuales generadas únicamente por las dos viviendas en el predio y su posterior habitación de las mismas; dejando claridad que conforme a los actos destinados a la Construcción, edificación, parcelación o cualquier acto de urbanización son competencia de otras autoridades, lo que hace que los tipos de tramites sean diferentes. Por tanto esta Subdirección entra a definir el trámite administrativo relativo al permiso de vertimientos para el predio **1) LAS MERCEDES OTRO CODIGO CATASTRAL ANTIGUO 00-2-003-070-P1**, ubicado en la Vereda **PIAMONTE**, del Municipio de **CIRCASIA (Q)**, propiedad del señor **MILTON NIETO ARBOLEDA** identificado con la cedula de ciudadanía No. 4.406.277, según los documentos que soportan la propiedad, los cuales reposan en el expediente contentivo de la solicitud, para lo cual se dispondrá en la parte resolutive del presente acto administrativo.

Que de conformidad con el procedimiento para la obtención del permiso de vertimientos determinado en el numeral 5 del artículo 2.2.3.3.5.5 de la sección 5 del Decreto 1076 de 2015 (artículo 45 del decreto 3930 de 2010), modificado por el Decreto 50 de 2018, se profirió Auto de Trámite con radicado No. **SRCA-ATV-243-03-2022** que declara reunida toda la información para decidir.

Que la Resolución 2169 del 12 de diciembre de 2018, modificada por la Resolución 066 del 16 de enero de 2017, modificada por la Resolución 081 del 18 de enero de 2017 y a su vez modificada por las Resoluciones No. 1035 del 03 de mayo del 2019 y 1861 del 14 de septiembre del año 2020, emanadas de la Dirección General de la Corporación Autónoma Regional del Quindío y, asignó a la Subdirección de Regulación y Control Ambiental de la Corporación Autónoma Regional del Quindío, la función de otorgar permisos, concesiones, autorizaciones y licencias ambientales requeridas por la ley para el uso, aprovechamiento o movilización de los recursos naturales o para el desarrollo de actividades que afecten o puedan afectar el medio ambiente; por lo tanto es competente para expedir el presente acto administrativo.

Que con base en la revisión de avances y el conocimiento del aumento progresivo de ingreso de solicitudes de permisos, licencias, concesiones y demás trámites ambientales, el Director



"POR MEDIO DEL CUAL SE OTORGA UN PERMISO DE VERTIMIENTO DE AGUAS RESIDUALES DOMÉSTICAS PARA UNA VIVIENDA CONSTRUIDA Y UNA EN PROCESO DE CONSTRUCCIÓN UNICA Y EXCLUSIVAMENTE Y SE ADOPTAN OTRAS DISPOSICIONES"

General expidió la Resolución 044 del 11 de enero de 2017 *"Por medio de la cual se declara la congestión administrativa y se inicia un proceso de descongestión, normalización y atención oportuna de tramites ambientales y procedimientos administrativos en las dependencias de la Corporación Autónoma Regional del Quindío y se dictan otras disposiciones"*. Esta Resolución ha sido prorrogada mediante la Resolución 3524 del 29 de diciembre de 2017 y a su vez modificada por la resolución 824 de 2018, en consideración a la permanencia de las solicitudes sin resolver de fondo, a pesar de los avances logrados hasta la fecha.

Que en el marco del proceso de descongestión que adelanta la Corporación Autónoma Regional del Quindío, se encuentra para el respectivo impulso procesal, el expediente el **11787-2020** que corresponde al predio **1) LAS MERCEDES OTRO CODIGO CATASTRAL ANTIGUO 00-2-003-070-P1**, ubicado en la Vereda **PIAMONTE**, del Municipio de **CIRCASIA (Q)**, encontrándose pendiente de resolverse la solicitud de trámite de permiso de vertimiento.

Que con fundamento en lo anterior se desarrolla el proceso de descongestión en procura de normalizar trámites y de atención oportuna según la creación de los grupos internos y la asignación de personal contratista.

Que por tanto, el Subdirector de Regulación y Control Ambiental de la Corporación Autónoma Regional del Quindío C.R.Q., en uso de sus atribuciones y en mérito de lo expuesto,

RESUELVE

ARTÍCULO PRIMERO: OTORGAR PERMISO DE VERTIMIENTO DE AGUAS RESIDUALES DOMÉSTICAS, sin perjuicio de las funciones y atribuciones que le corresponde ejercer al Ente Territorial de conformidad con la Ley 388 de 1997 y POT (el esquema, Plan Básico, plan de Ordenamiento Territorial) del municipio de **CIRCASIA (Q)**, y demás normas que lo ajusten, con el fin de evitar afectaciones al recurso suelo y aguas subterráneas, al señor **MILTON NIETO ARBOLEDA** identificado con la cedula de ciudadanía No. 4.406.277 en calidad de propietario del predio denominado: **1) LAS MERCEDES OTRO CODIGO CATASTRAL ANTIGUO 00-2-003-070-P1**, ubicado en la vereda **PIAMONTE**, del Municipio de **CIRCASIA (Q)**, identificado con matrícula inmobiliaria **No. 280-29211**, para una vivienda construida y una vivienda en proceso de construcción única y exclusivamente, acorde con la información que presenta el siguiente cuadro:

ASPECTOS TÉCNICOS Y AMBIENTALES GENERALES

INFORMACIÓN GENERAL DEL VERTIMIENTO	
Nombre del predio o proyecto	Las Mercedes
Localización del predio o proyecto	Vereda Piamonte del Municipio de Circasia (Q.)
Ubicación del vertimiento (coordenadas georreferenciadas).	Lat: 4°34'11" N Long: -75°45'04" W

RESOLUCIÓN No.

ARMENIA QUINDIO,

001099

19 ABR 2022

"POR MEDIO DEL CUAL SE OTORGA UN PERMISO DE VERTIMIENTO DE AGUAS RESIDUALES DOMÉSTICAS PARA UNA VIVIENDA CONSTRUIDA Y UNA EN PROCESO DE CONSTRUCCIÓN UNICA Y EXCLUSIVAMENTE Y SE ADOPTAN OTRAS DISPOSICIONES"

Código catastral	000200030070000
Matrícula Inmobiliaria	280-29211
Nombre del sistema receptor	Suelo
Fuente de abastecimiento de agua	Acueducto Regional Villarazo
Tipo de vertimiento (Doméstico / industrial – Comercial o de Servicios)	Doméstico
Tipo de actividad que genera el vertimiento.	Doméstico (vivienda)
Caudal de la descarga	0.022 Lt/seg.
Frecuencia de la descarga	30 días/mes.
Tiempo de la descarga	16 horas/día
Tipo de flujo de la descarga	Intermitente
Área requerida para la infiltración	25m ²

PARÁGRAFO 1: Se otorga el permiso de vertimientos de aguas residuales domésticas por un término de cinco (05) años, contados a partir de la ejecutoria de la presente actuación, según lo dispuesto por esta Subdirección en la Resolución 413 del 24 de marzo del año 2015, término que se fijó según lo preceptuado por el artículo 2.2.3.3.5.7 de la sección 5 del Decreto 1076 de 2015 (art. 47 Decreto 3930 de 2010).

PARÁGRAFO 2: El usuario deberá adelantar ante la Corporación la Renovación del permiso de vertimientos mediante solicitud por escrito, **dentro del primer trimestre del último año de vigencia del permiso de vertimientos que hoy se otorga**, de acuerdo al artículo 2.2.3.3.5.10 de la sección 5 del decreto 1076 de 2015 (50 del Decreto 3930 de 2010).

PARÁGRAFO 3: El presente permiso de vertimientos, no constituye ni debe interpretarse que es una autorización para construir; con el mismo **NO** se está legalizando, ni viabilizando ninguna actuación urbanística; además este no exime al peticionario, ni al ente territorial en caso de requerir Licencia Ambiental por encontrarse en un área protegida de tramitarla ante la autoridad ambiental competente. En todo caso el presente permiso de vertimientos **NO CONSTITUYE** una Licencia ambiental, ni una licencia de construcción, ni una licencia de parcelación, ni una licencia urbanística, ni ningún otro permiso que no esté contemplado dentro de la presente resolución.

ARTÍCULO SEGUNDO: ACOGER el sistema de tratamiento de aguas residuales domésticas que fue presentado en las memorias de la solicitud y se encuentra sin construir en el predio **1) LAS MERCEDES OTRO CODIGO CATASTRAL ANTIGUO 00-2-003-070-P1**, ubicado en la Vereda **PIAMONTE** del Municipio de **CIRCASIA (Q)**, el cual es efectivo para tratar las aguas residuales generadas de la vivienda unifamiliar campesina hasta por doce (12) contribuyentes permanentes.

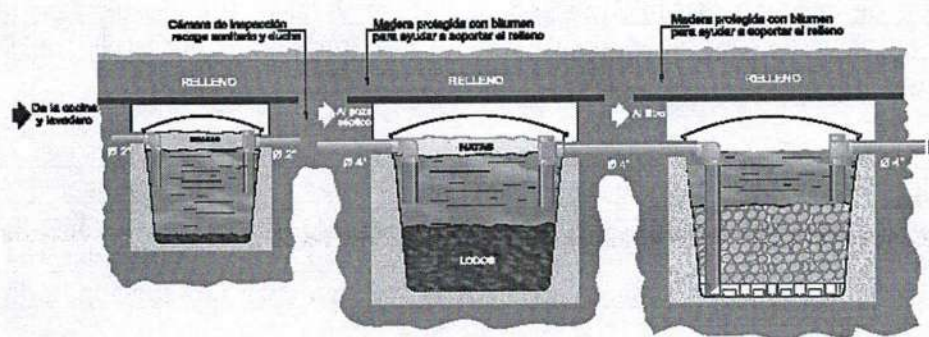
El sistema de tratamiento aprobado corresponde con las siguientes características:

Las aguas residuales domésticas (ARD), que se generan en el predio serán conducidas a un Sistema de Tratamiento de Aguas Residuales Domésticas (STARD) prefabricado convencional 2000Lts de capacidad, con trampa de grasas de (105Lts), tanque séptico (2000Lts), filtro anaeróbico de falso fondo en prefabricado (2000Lts) y sistema de

"POR MEDIO DEL CUAL SE OTORGA UN PERMISO DE VERTIMIENTO DE AGUAS RESIDUALES DOMÉSTICAS PARA UNA VIVIENDA CONSTRUIDA Y UNA EN PROCESO DE CONSTRUCCIÓN UNICA Y EXCLUSIVAMENTE Y SE ADOPTAN OTRAS DISPOSICIONES"

disposición final a pozo de absorción con capacidad calculada hasta para máximo 12 personas. El diseño de cada una de las unidades que componen el sistema es estándar y sus especificaciones se encuentran inmersas en el manual de instalación del fabricante.

Imagen 1.



3Sistema de Tratamiento de Aguas Residuales Domésticas

Disposición final del efluente: Como disposición final para el tratamiento de las aguas residuales domésticas tratadas se opta por conducir dichas aguas para infiltración al suelo mediante pozo de absorción. La tasa de percolación adquirida a partir del ensayo de permeabilidad realizado en el predio es de 4.98 min/pulgada. Se revela un suelo limo de tipo arcilloso permeable de absorción Rápida, a partir de esto, el pozo de absorción presenta dimensiones de 2.30m de diámetro y 3m de profundidad.

Área de disposición del vertimiento: para la disposición final de las aguas en el predio, se determinó un área necesaria de 25m², la misma esta contempladas en las coordenadas Lat: 4°34'11" N Long: -75°45'04" W para una latitud de 1222 m.s.n.m.

PARAGRAFO 1: Posterior a la construcción del STARD se le otorgará un (1) mes de plazo después de que entre en funcionamiento el sistema, para que se comuniqué con la Subdirección de Regulación y Control Ambiental de la C.R.Q., para programar una nueva visita técnica, de verificación de la funcionalidad del sistema de tratamiento, todo lo anterior sujeto a las consideraciones jurídicas correspondientes.

PARAGRAFO 2: El permiso de vertimientos que se otorga, es únicamente para el tratamiento de las aguas residuales de tipo doméstico (Implementación de una solución individual de saneamiento) que se generarían como resultado de la actividad doméstica en el predio, en el que se pretende construir una vivienda construida y una vivienda en proceso de construcción. Sin embargo es importante advertir que las Autoridades Municipales son las encargadas, según Ley 388 de 1997 y demás normas concordantes y aplicable al caso, de la planificación y administración del territorio, y por lo tanto son quienes regulan los usos o actividades que se puedan desarrollar dentro del área de su jurisdicción, en concordancia con las Determinantes Ambientales definidas y concertadas con La Corporación Autónoma Regional del Quindío, las cuales en todo caso deben ser tenidas en cuenta por el ente territorial al momento de realizar autorizaciones constructivas, urbanísticas y/o de desarrollo, por ser normas de especial importancia al momento de aprobar estas ejecuciones en el territorio, a fin de que el desarrollo se efectúe de manera Sostenible. Así mismo, las obras que se deban ejecutar para el desarrollo de dichas actividades deberán ser autorizadas



RESOLUCIÓN No.

001099

ARMENIA QUINDIO,

19 ABR 2022

"POR MEDIO DEL CUAL SE OTORGA UN PERMISO DE VERTIMIENTO DE AGUAS RESIDUALES DOMÉSTICAS PARA UNA VIVIENDA CONSTRUIDA Y UNA EN PROCESO DE CONSTRUCCIÓN UNICA Y EXCLUSIVAMENTE Y SE ADOPTAN OTRAS DISPOSICIONES"

por la entidad competente mediante el trámite y expedición de las respectivas licencias, según Decreto 1469 de 2010 y demás normas concordantes y aplicables al caso en particular. De acuerdo a lo anterior el presente permiso no genera Autorización para realizar actividades urbanísticas de ningún tipo, pues su contenido es reflejo del estudio de una solicitud de permiso de vertimientos, en la cual se verifica la mitigación de los posibles impactos ambientales que se puedan llegar a generar por el desarrollo de la actividad pretendida en el predio.

PARAGRAFO 3: En caso de requerirse otras autorizaciones, licencias o permisos ambientales para la ejecución de las actividades a desarrollar, el responsable del permiso deberá tramitarlas ante la Autoridad Ambiental, de igual forma el Ente territorial deberá verificar el cumplimiento de la normativa ambiental y exigir el cumplimiento de la misma, de lo contrario podrá verse inmersa en procesos de investigación sancionatoria ambiental (ley 1333 de 2009).

ARTÍCULO TERCERO: El permiso de vertimientos que se otorga mediante la presente resolución, conlleva la imposición de condiciones y obligaciones al señor **MILTON NIETO ARBOLEDA** identificada con la cedula de ciudadanía No. 4.406.277 en calidad de propietario y es la titular del presente permiso de vertimiento para que cumpla con lo siguiente:

- La adecuada remoción de carga contaminante por parte de los sistemas sépticos, es efectiva cuando además de estar adecuadamente instalados, el número de contribuyentes no supera la capacidad instalada, se separan adecuadamente las grasas y las aguas lluvias, las aguas residuales a tratar son de origen estrictamente doméstico y se realizan los mantenimientos preventivos como corresponde.
- Es indispensable tener presente que una ocupación de la vivienda superior a las personas establecidas, así sea temporal, puede implicar ineficiencias en el tratamiento del agua residual que se traducen en remociones de carga contaminante inferiores a las establecidas por la normativa ambiental vigente (Resolución 631 de 2015).
- Cumplir las disposiciones técnicas y legales relativas a la ubicación del sistema de tratamiento y disposición final de aguas residuales, de acuerdo a lo establecido por el Reglamento Técnico para el Sector de Agua Potable y Saneamiento Básico, RAS, adoptado mediante Resolución 0330 de 2017; al Decreto 1076 de 2015 (compiló el Decreto 3930 de 2010 (MAVDT), modificado por el Decreto 50 de 2018 y demás normas vigentes aplicables. Localizar en terrenos con pendientes significativas, pueden presentarse eventos de remociones en masa que conllevan problemas de funcionamiento, colapso del sistema y los respectivos riesgos ambientales.
- La distancia mínima de cualquier punto de la infiltración a viviendas, tuberías de agua, pozos de abastecimiento, cursos de aguas superficiales (quebradas, ríos, etc.) y cualquier árbol, serán de 5, 15, 30, 30 y 3 metros respectivamente.
- Si se va a realizar algún tipo de modificación en calidad o cantidad del vertimiento, y/o adición a los sistemas de tratamiento de aguas residuales propuestos en las

RESOLUCIÓN No.

001099

ARMENIA QUINDIO,

19 ABR 2022

"POR MEDIO DEL CUAL SE OTORGA UN PERMISO DE VERTIMIENTO DE AGUAS RESIDUALES DOMÉSTICAS PARA UNA VIVIENDA CONSTRUIDA Y UNA EN PROCESO DE CONSTRUCCIÓN UNICA Y EXCLUSIVAMENTE Y SE ADOPTAN OTRAS DISPOSICIONES"

memorias técnicas, como así mismo la construcción de más sistemas de tratamiento, se debe informar a la Corporación Autónoma regional del Quindío para realizar las adecuaciones y modificación técnicas y jurídicas al permiso de vertimientos otorgado.

- El sistema de tratamiento debe corresponder al diseño propuesto y aquí avalado y cumplir con las indicaciones técnicas correspondientes.
- En cualquier caso, el vertimiento de las aguas residuales no se debe realizar sin el tratamiento de las mismas antes de la disposición final.
- la información de la fuente de abastecimiento del agua corresponde a Acueducto Regional Villarazo.
- **Una vez se cambie el vertimiento de ambas viviendas al nuevo SATRD propuesto, se deberá clausurar el SATRD existente dándole aplicativo al plan de cierre y abandono para la recuperación y restauración del sitio donde se encontraba el sistema de tratamiento.**
- para la disposición final de las aguas en el predio, se determinó un área necesaria de 25m², la misma esta contempladas en las coordenadas Lat: 4°34'11" N Long: - 75°45'04" W para una latitud de 1222 m.s.n.m.

PARÁGRAFO 1: El permisionario deberá permitir el ingreso a los funcionarios de la Corporación Autónoma Regional del Quindío, cada vez que la autoridad ambiental lo requiera, esto con el fin de realizar las labores de seguimiento y control al permiso otorgado, además para estas labores deberá facilitar la inspección del sistema, realizando las labores necesarias para este fin.

PARAGRAFO 2: La Instalación del sistema con el que pretende tratar las aguas residuales de tipo domestico deberá ser efectuado bajo las condiciones y recomendaciones establecidas en los manuales de instalación y será responsabilidad del fabricante y/o constructor, para el caso de la limpieza y los mantenimientos, estos deberán ser realizados por personas naturales o jurídicas, inscritas o registradas ante la autoridad ambiental competente, los cuales deberán dejar certificación y/o factura debidamente firmada de la labor realizada.

ARTÍCULO CUARTO: INFORMAR al señor **MILTON NIETO ARBOLEDA** identificada con la cedula de ciudadanía No. 4.406.277, que, de requerirse ajustes, modificaciones o cambios al diseño del sistema de tratamiento presentado, deberá solicitar la modificación del permiso de acuerdo artículo 49 del Decreto 3930 de 2010 de igual manera es importante tener presente que si se llegara a cambiar la dirección de correspondencia aportada por el usuario dentro del Formulario Unico de Solicitud de Permiso de Vertimiento, el peticionario deberá actualizar la dirección ante la entidad por medio de un oficio remitatorio, así mismo si hay un cambio de propietario del predio objeto de solicitud, se deberá allegar la información de actualización dentro del trámite para el debido proceso.

RESOLUCIÓN No. 001099

ARMENIA QUINDIO,

19 ABR 2022

"POR MEDIO DEL CUAL SE OTORGA UN PERMISO DE VERTIMIENTO DE AGUAS RESIDUALES DOMÉSTICAS PARA UNA VIVIENDA CONSTRUIDA Y UNA EN PROCESO DE CONSTRUCCIÓN UNICA Y EXCLUSIVAMENTE Y SE ADOPTAN OTRAS DISPOSICIONES"

ARTÍCULO QUINTO: El permisionario deberá cancelar en la Tesorería de la CORPORACIÓN AUTÓNOMA REGIONAL DEL QUINDÍO C.R.Q., los servicios de seguimiento ambiental de conformidad con el artículo 96 de la Ley 633 de 2000 y Resolución 1280 de 2010, resultante de la liquidación de la tarifa que se haga en acto administrativo separado, de acuerdo con la Resolución de Bienes y Servicios vigente de la Entidad.

PARÁGRAFO: Los costos derivados del control y seguimiento al permiso de vertimiento, serán liquidados anualmente, según lo establecido en el artículo 96 de la Ley 633 de 2000, de acuerdo a las actividades realizadas por la Corporación en el respectivo año.

ARTÍCULO SEXTO: INFORMAR del presente acto administrativo al Funcionario encargado del control y seguimiento a permisos otorgados de la Subdirección de Regulación y Control Ambiental de la C.R.Q., para su conocimiento e inclusión en el programa de Control y Seguimiento.

ARTÍCULO SEPTIMO: El incumplimiento de las obligaciones contenidas en la presente resolución podrá dar lugar a la aplicación de las sanciones que determina la ley 1333 de 2009, sin perjuicio de las penales o civiles a que haya lugar, al igual que la violación de las normas sobre protección ambiental o sobre manejo de los recursos naturales.

ARTÍCULO OCTAVO: No es permisible la cesión total o parcial de los permisos otorgados, a otras personas sin previa autorización de la Corporación Autónoma Regional del Quindío, quién podrá negarla por motivos de utilidad pública.

ARTÍCULO NOVENO: Cuando quiera que se presenten modificaciones o cambios en las condiciones bajo las cuales se otorgó el permiso, el usuario deberá dar aviso de inmediato y por escrito a la Corporación Autónoma Regional del Quindío y solicitar la modificación del permiso, indicando en qué consiste la modificación o cambio y anexando la información pertinente.

ARTÍCULO DÉCIMO: Este permiso queda sujeto a la reglamentación que expidan los Ministerios de Ambiente y Desarrollo Sostenible y Ministerio de Vivienda, Ciudad y Territorio, a los parámetros y los límites máximos permisibles de los vertimientos a las aguas superficiales, marinas, a los sistemas de alcantarillado público y al suelo.

ARTÍCULO DÉCIMO PRIMERO: De conformidad con el artículo 2.2.3.3.5.11 de la sección 5 del decreto 1076 de 2015, (artículo 51 del Decreto 3930 de 2010), la Corporación Autónoma Regional del Quindío, en caso de considerarlo pertinente, podrá revisar en cualquier momento el presente permiso y de ser el caso ajustarse, de conformidad con lo dispuesto en el Plan de Ordenamiento del Recurso Hídrico y/o en la reglamentación de vertimientos que se expide para la cuenca o fuente hídrica en la cual se encuentra localizado el vertimiento.

ARTÍCULO DÉCIMO SEGUNDO: De acuerdo a la autorización realizada, se procede a notificar el presente acto administrativo al correo electrónico arqlauradanielavm@hotmail.com al señor **MILTON NIETO ARBOLEDA** identificado con la

RESOLUCIÓN No.

00 10 9 9

ARMENIA QUINDIO,

19 ABR 2022

"POR MEDIO DEL CUAL SE OTORGA UN PERMISO DE VERTIMIENTO DE AGUAS RESIDUALES DOMÉSTICAS PARA UNA VIVIENDA CONSTRUIDA Y UNA EN PROCESO DE CONSTRUCCIÓN UNICA Y EXCLUSIVAMENTE Y SE ADOPTAN OTRAS DISPOSICIONES"

cedula de ciudadanía No. 4.406.277 en calidad de propietario del predio objeto de solicitud; en los términos del artículo 56 de la ley 1437 del año 2011.

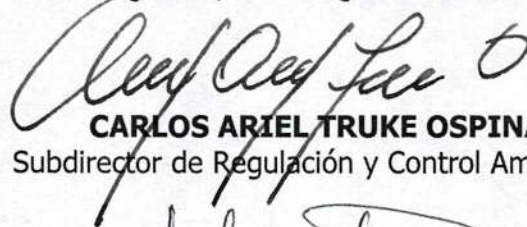
ARTÍCULO DÉCIMO TERCERO: El encabezado y la parte Resolutiva de la presente Resolución, deberá ser publicada en el boletín ambiental de la C.R.Q., a costa del interesado, de conformidad con los Artículos 70 y 71 de la Ley 99 de 1993.

ARTÍCULO DÉCIMO CUARTO: La presente Resolución rige a partir de la fecha de ejecutoria, de conformidad con el artículo 87 del Código de Procedimiento Administrativo y de lo Contencioso Administrativo, (Ley 1437 de 2011).

ARTICULO DECIMO QUINTO: Contra el presente acto administrativo procede únicamente el recurso de reposición, el cual debe interponerse ante el funcionario que profirió el acto y deberá ser interpuesto por el solicitante o apoderado debidamente constituido, dentro de los diez (10) días siguientes a la notificación, tal como lo dispone la ley 1437 del 2011.

ARTICULO DECIMO SEXTO: El responsable del proyecto deberá dar estricto cumplimiento al permiso aprobado y cada una de las especificaciones técnicas señaladas en el concepto técnico.

NOTIFÍQUESE, PUBLÍQUESE Y CÚMPLASE


CARLOS ARIEL TRUKE OSPINA
Subdirector de Regulación y Control Ambiental


B. YULIETH LÓPEZ ALZATE
Abogada Contratista SRCA.


MARIA ELENA RAMÍREZ SALAZAR
Profesional Especializado Grado 16

DANIEL JARAMILLO GOMEZ
Profesional Universitario Grado 10

THE FIRST PART OF THE HISTORY OF THE
LIFE OF THE LATE KING OF GREAT BRITAIN

CHARLES THE SECOND

BY JOHN BURNET

IN TWO VOLUMES

LONDON

Printed by J. B. R. 1704

By J. B. R. 1704

By J. B. R. 1704

By J. B. R. 1704

By J. B. R. 1704

By J. B. R. 1704

By J. B. R. 1704

By J. B. R. 1704

By J. B. R. 1704

By J. B. R. 1704

By J. B. R. 1704

By J. B. R. 1704



RESOLUCION No. 001100

ARMENIA QUINDIO, 19 ABR 2022

POR MEDIO DEL CUAL SE OTORGA UN PERMISO DE VERTIMIENTO DE AGUAS RESIDUALES DOMÉSTICAS PARA UNA VIVIENDA PRINCIPAL - UNA VIVIENDA DE CASEROS Y UN CUARTEL QUE SE ENCUENTRAN CONSTRUIDOS EN EL PREDIO SIERRA MORENAY SE ADOPTAN Y SE ADOPTAN OTRAS DISPOSICIONES

LA SUBDIRECCIÓN DE REGULACIÓN Y CONTROL AMBIENTAL DE LA CORPORACIÓN AUTÓNOMA REGIONAL DEL QUINDÍO, en uso de sus atribuciones legales contenidas en la Ley General Ambiental de Colombia, el Código de Procedimiento Administrativo y de lo Contencioso Administrativo y la Resolución 2169 del 12 de diciembre de 2016, modificada por la Resolución 066 del 16 de enero de 2017, de fechas dieciséis (16) y dieciocho (18) de enero de dos mil diecisiete (2017), y a su vez modificada por la resolución 1035 del 03 de mayo de 2019 y 1861 del 14 de septiembre de 2020, emanadas de la Dirección General de la C.R.Q. y las competencias establecidas en el Decreto 1076 de 2015 y,

CONSIDERANDO:

Que el día 26 de mayo del año 2015, el Gobierno Nacional expidió el Decreto 1076 de 2015 **"Por medio del cual se expide el Decreto Único Reglamentario del Sector Ambiente y Desarrollo Sostenible"**, en el cual incorporó gran parte de la normatividad Ambiental que rige en el territorio Colombiano, entre las normas concentradas está el Decreto 1541 de mil novecientos setenta y ocho (1978) el cual en su momento reguló aspectos relacionados con la disposición de vertimientos, así como también el Decreto 3930 de 2010, el cual derogó el Decreto 1594 de 1984, salvo los artículos 20 y 21, además de los artículos 193, 213 a 217 y 231 del Decreto 1541 de 1978. Teniendo con esto que el Decreto 1076 de 2015 reglamenta, entre otros aspectos, lo concerniente al ordenamiento del recurso hídrico y los vertimientos, modificado por el Decreto 050 del 2019.

Que el día veintitrés (23) de marzo de dos mil veintiuno (2021), la señora **MARIA MERCEDES MEJIA** identificada con cédula de ciudadanía número **41.913.942** expedida en Armenia Q., en calidad de copropietaria presenta solicitud tendiente a obtener permiso de vertimientos de aguas residuales domésticas para el predio denominado **1) SIERRA MORENA** ubicado en la Vereda **ARGENTINA** del Municipio de **LA TEBAIDA (Q)**, identificado con matrícula inmobiliaria **No.280-4087** y ficha catastral N° **63401000100030048000**, presentó a la **CORPORACIÓN AUTÓNOMA REGIONAL DEL QUINDÍO -C.R.Q.** Formulario Único Nacional de Solicitud de Permiso de Vertimientos con radicado No **3259-2021**. Acorde con la información que se detalla:

INFORMACIÓN GENERAL DEL VERTIMIENTO

Nombre del predio o proyecto	SIERRA MORENA
Localización del predio o proyecto	Vereda ARGENTINA del Municipio de LA TEBAIDA (Q.)





RESOLUCION No.

001100

ARMENIA QUINDIO,

19 ABR 2022

POR MEDIO DEL CUAL SE OTORGA UN PERMISO DE VERTIMIENTO DE AGUAS RESIDUALES DOMÉSTICAS PARA UNA VIVIENDA PRINCIPAL - UNA VIVIENDA DE CASEROS Y UN CUARTEL QUE SE ENCUENTRAN CONSTRUIDOS EN EL PREDIO SIERRA MORENAY SE ADOPTAN Y SE ADOPTAN OTRAS DISPOSICIONES

Ubicación del vertimiento (coordenadas georreferenciadas).	SISTEMA 1: Latitud: 4° 25' 17" N Longitud: - 75° 48' 9" W SISTEMA 2: Latitud: 4° 25' 19" N Longitud: - 75° 48' 9" W
Código catastral	63401000100030048000
Matricula Inmobiliaria	280-4087
Nombre del sistema receptor	Suelo
Fuente de abastecimiento de agua	COMITÉ DE CAFETEROS
Cuenca hidrográfica a la que pertenece	Río La Vieja
Tipo de vertimiento	Doméstico
Tipo de actividad que genera el vertimiento.	Domestico
Caudal de la descarga	0,2 Lt/seg.
Frecuencia de la descarga	30 días/mes.
Tiempo de la descarga	24 horas/día
Tipo de flujo de la descarga	Intermitente
Área de disposición	SISTEMA 1: 13,44 m2 SISTEMA 2: 14,14 m2

Que por reunir los requisitos legales, especialmente a lo estipulado en el artículo 2.2.3.3.5.2 (artículo 42 del Decreto 3930 de 2010), modificado por el Decreto 50 de 2018, mediante acto administrativo con radicado **No. SRCA-AITV-248-04-21** del día nueve (09) de abril de 2021, se profirió Auto de Iniciación de Trámite de vertimientos, el cual fue notificado por correo electrónico el día 10 de junio de 2021 a la señora MARIA MERCEDES MEJIA en calidad de copropietaria según radicado número 08213.

CONSIDERACIONES TÉCNICAS

Que la técnica MARLENY VASQUEZ, contratista de la Subdirección de Regulación y Control Ambiental de la C.R.Q. realizó visita técnica No. 52253 el día 25 de octubre de 2021, al Predio Rural denominado : **1) SIERRA MORENA** ubicado en la Vereda **ARGENTINA** del Municipio de **LA TEBADA (Q)**, en la cual manifestó lo siguiente:



RESOLUCION No. 001100

ARMENIA QUINDIO,

19 ABR 2022

POR MEDIO DEL CUAL SE OTORGA UN PERMISO DE VERTIMIENTO DE AGUAS RESIDUALES DOMÉSTICAS PARA UNA VIVIENDA PRINCIPAL - UNA VIVIENDA DE CASEROS Y UN CUARTEL QUE SE ENCUENTRAN CONSTRUIDOS EN EL PREDIO SIERRA MORENAY SE ADOPTAN Y SE ADOPTAN OTRAS DISPOSICIONES

"DESCRIPCIÓN DE LOS ASPECTOS ENCONTRADOS EN LA VISITA

En el trámite de la solicitud del permiso de vertimiento se realiza visita técnica para verificar estado y funcionamiento del sistema, se observa 2 viviendas, vivienda principal, vivienda caseros y cuartel.

Casa principal- 4 habitaciones 7 baños 1 cocina

cuenta con Cuenta con un sistema completo tg (70x70x70) pozo séptico de 2000 lt tanque anaerobio de 2000 Lt pozo de absorción diámetro 2 mt profundidad 2.5

La vivienda de los caseros cuenta con 8 habitaciones 4 baños y con cuartel 1 cocina.

Cuenta con sistema en material consta tg (80x80x60) pozo sept (prof 2 mt largo 2.1- ancho 1.30} tanque anaerobio (ancho 1.3 - largo 1.3 - ancho 1.30} y disposición final pozo de absorción (diámetro 2mt prof 2.5).

El predio cuenta con cultivos de plátano y maracuyá. Cuenta con un área de 62 cuadras, habitada por 4 personas."

Anexa informe de visita y registro fotográfico.

Que para el día diez (10) de noviembre del año 2021, mediante oficio No. 000178703 la Subdirección de Regulación y Control Ambiental de la CRQ envía requerimiento técnico a los señores MARIA MERCEDES MEJIA, ISABELLE MEJIA ALVAREZ, JOSE RICARDO MEJIA ALVAREZ, ANA ISABEL MEJIA ARANGO GLORIA SOFIA MEJIA ARANGO y JOSE GONZALO MEJIA ARANGO Copropietarios del predio, dentro del trámite permiso de vertimientos con Radicado No. 3259 de 2021 en el que se les manifestó lo siguiente:

"(...)

Se observa 2 viviendas, vivienda principal, vivienda caseros y cuartel.

Casa ppal - 4 habitaciones 7 baños 1 cocina

Cuenta con un sistema completo tg (70x70x70) pozo séptico de 2000 lt taque anaerobio de 2000 h pozo de absorción diámetro 2 mt profundidad 2.50

La vivienda de los caseros cuenta con 8 habitaciones 4 baños y con cuartel 1 cocina.

Cuenta con sistema en material consta tg (80x80x60) pozo sept (prof 2 mt largo 2.10- ancho 1.30) tanque anaerobio (ancho 1.30 - largo 1.30 - ancho 1.30) y disposición final pozo de absorción (diámetro 2mt prof 2.50).

El predio cuenta con cultivos de plátano y maracuyá. Cuenta con un area de 62 cuadras, habitada por 4 personas."

Igualmente, se realizó revisión de la documentación técnica aportada con la solicitud, encontrándose lo siguiente:



RESOLUCION No.

001100

ARMENIA QUINDIO,

19 ABR 2022

POR MEDIO DEL CUAL SE OTORGA UN PERMISO DE VERTIMIENTO DE AGUAS RESIDUALES DOMÉSTICAS PARA UNA VIVIENDA PRINCIPAL - UNA VIVIENDA DE CASEROS Y UN CUARTEL QUE SE ENCUENTRAN CONSTRUIDOS EN EL PREDIO SIERRA MORENAY SE ADOPTAN Y SE ADOPTAN OTRAS DISPOSICIONES

1. *Se aportan planos para dos sistemas de tratamiento de aguas residuales: Un sistema en tipo in situ con disposición final a pozo de absorción y un sistema prefabricado con disposición final a pozo de absorción.*
2. *Para el sistema tipo in situ no se anexaron Las memorias de cálculo y diseño correspondientes.*
3. *para sistema prefabricado se anexa cartilla del fabricante Rotoplast*

De acuerdo con lo anterior, es necesario que realice los siguientes ajustes o complementos a la documentación, con el fin de poder continuar con el análisis de la solicitud de permiso de vertimiento:

1. *Memoria de cálculo y diseño del sistema de tratamiento de tipo in situ observado en la visita, en que se evidencie el cumplimiento de los criterios establecidos en el reglamento Técnico para el Sector Agua Potable y Saneamiento Básico RAS, adoptado mediante Resolución 0330 de 2017 y deben ser elaborados y firmados por firmar especializadas o por profesionales calificados para ello y que cuenten con su respectiva tarjeta profesional, de acuerdo con las normas vigentes en la materia.*
2. *Parámetros de selección del sistema de tratamiento de aguas residuales prefabricado. (...)”*

Que mediante escrito con radicado número E-02958-22 de fecha 11 de marzo de 2022, la señora MARIA MERCEDES MEJIA allega la documentación técnica solicitada por la Corporación.

Que el día dieciocho (18) de marzo de 2021, el Ingeniero civil **CHRISTIAN FELIPE DIAZ BAHAMON**, contratista de la Subdirección de Regulación y Control Ambiental de la C.R.Q., evaluó técnica y ambientalmente la documentación allegada por la usuaria y emitió concepto técnico para trámite de permiso de vertimientos, en el cual manifestó lo siguiente:

"CONCEPTO TÉCNICO PARA TRÁMITE DE PERMISOS DE VERTIMIENTOS – CTPV - 306 – 2022

FECHA: 18 de Marzo de 2022

SOLICITANTE: MARIA MERCEDES MEJIA

EXPEDIENTE: 3259 de 2021



RESOLUCION No. 001100

ARMENIA QUINDIO, 19 ABR 2022

POR MEDIO DEL CUAL SE OTORGA UN PERMISO DE VERTIMIENTO DE AGUAS RESIDUALES DOMÉSTICAS PARA UNA VIVIENDA PRINCIPAL - UNA VIVIENDA DE CASEROS Y UN CUARTEL QUE SE ENCUENTRAN CONSTRUIDOS EN EL PREDIO SIERRA MORENAY SE ADOPTAN Y SE ADOPTAN OTRAS DISPOSICIONES

1. OBJETO

Evaluar la propuesta técnica presentada por el solicitante, teniendo en cuenta los parámetros mínimos de diseño del sistema de tratamiento y disposición final de **aguas residuales domésticas** según las recomendaciones técnicas generales y las establecidas por el Reglamento Técnico para el Sector de Agua potable y Saneamiento Básico RAS, adoptado mediante Resolución 0330 de 2017.

2. ANTECEDENTES

1. Decreto 050 de 2018, que modificó al Decreto 1076 de 2015.
2. Solicitud de permiso de vertimientos radicada el 23 de marzo de 2021.
3. Auto de inicio de trámite de permiso de vertimiento SRCA-AITV-248-04-21 del 09 de abril del (2021).
4. Visita técnica de verificación de estado y funcionamiento del sistema de tratamiento de aguas residuales No. 52253 del 25 de octubre de 2022.
5. Requerimiento técnico No. 17803 del 10 de noviembre de 2021.
6. Radicado E02958 del 11 de marzo del 2022, mediante el cual el usuario da respuesta a la solicitud de complementación.

3. ASPECTOS TÉCNICOS Y AMBIENTALES GENERALES

INFORMACIÓN GENERAL DEL VERTIMIENTO	
Nombre del predio o proyecto	SIERRA MORENA
Localización del predio o proyecto	Vereda ARGENTINA del Municipio de LA TEBAIDA (Q.)
Ubicación del vertimiento (coordenadas georreferenciadas).	SISTEMA 1: Latitud: 4° 25' 17" N Longitud: - 75° 48' 9" W SISTEMA 2: Latitud: 4° 25' 19" N Longitud: - 75° 48' 9" W
Código catastral	63401000100030048000
Matricula Inmobiliaria	280-4087
Nombre del sistema receptor	Suelo
Fuente de abastecimiento de agua	COMITÉ DE CAFETEROS
Cuenca hidrográfica a la que pertenece	Río La Vieja
Tipo de vertimiento	Doméstico
Tipo de actividad que genera el vertimiento.	Domestico
Caudal de la descarga	0,2 Lt/seg.



RESOLUCION No.

001100

ARMENIA QUINDIO,

19 ABR 2022

POR MEDIO DEL CUAL SE OTORGA UN PERMISO DE VERTIMIENTO DE AGUAS RESIDUALES DOMÉSTICAS PARA UNA VIVIENDA PRINCIPAL - UNA VIVIENDA DE CASEROS Y UN CUARTEL QUE SE ENCUENTRAN CONSTRUIDOS EN EL PREDIO SIERRA MORENAY SE ADOPTAN Y SE ADOPTAN OTRAS DISPOSICIONES

Frecuencia de la descarga	30 días/mes.
Tiempo de la descarga	24 horas/día
Tipo de flujo de la descarga	Intermitente
Área de disposición	SISTEMA 1: 13,44 m ² SISTEMA 2: 14,14 m ²

4. RESULTADOS DE LA REVISIÓN DE LA PROPUESTA TÉCNICA PRESENTADA

4.1 SISTEMAS PROPUESTO PARA EL MANEJO DE AGUAS RESIDUALES

4.1.1 SISTEMA 1 (CASA PRINCIPAL)

Las aguas residuales domésticas (ARD), generadas en la casa principal del predio se conducen a un Sistema de Tratamiento de Aguas Residuales Domésticas (STARD) compuesto por trampa de grasas tipo in situ, tanque séptico y filtro anaeróbico prefabricados, y sistema de disposición final a pozo de absorción.

Trampa de grasas: La trampa de grasas del sistema 1 fue construida in situ, para el pre tratamiento de las aguas residuales provenientes de la cocina. Según las memorias de cálculo, las dimensiones son 0.70 m de profundidad útil, 0.70 m de ancho y 0.70 m de largo, para un volumen útil de 0.343 m³ o 343 litros.

Tanque séptico: En el predio se instaló un tanque prefabricado de polietileno marca rotoplast, y según el catalogo del fabricante las dimensiones son: 1.07 m de profundidad útil, 1.65 m de diámetro superior, 1.39 m de diámetro inferior y un borde libre de 0.12 m, para un volumen útil de 2.0 m³ o 2,000 litros.

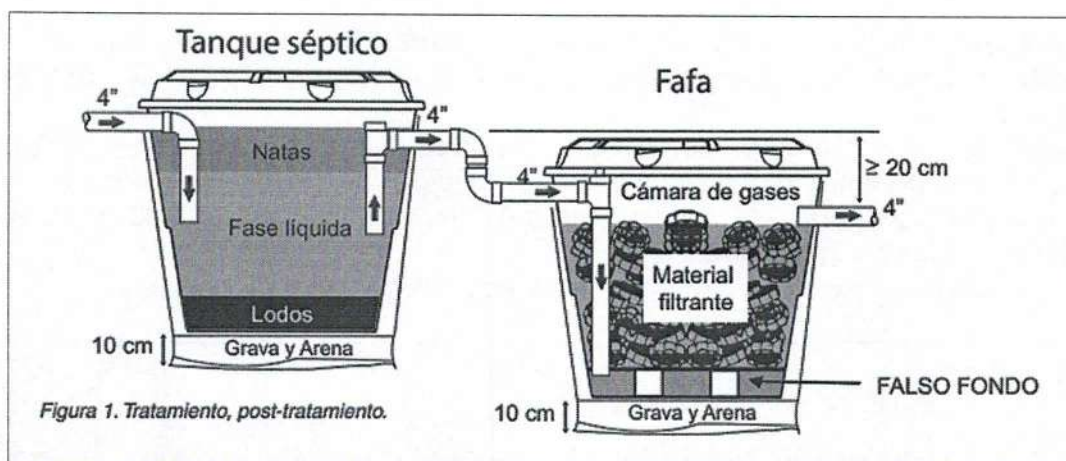
El sistema fue seleccionado para 6 personas.

Imagen 1. Esquema (STARD) Tomado de catálogo Rotoplast

RESOLUCION No. 001100

ARMENIA QUINDIO, 19 ABR 2022

POR MEDIO DEL CUAL SE OTORGA UN PERMISO DE VERTIMIENTO DE AGUAS RESIDUALES DOMÉSTICAS PARA UNA VIVIENDA PRINCIPAL - UNA VIVIENDA DE CASEROS Y UN CUARTEL QUE SE ENCUENTRAN CONSTRUIDOS EN EL PREDIO SIERRA MORENAY SE ADOPTAN Y SE ADOPTAN OTRAS DISPOSICIONES



Filtro Anaerobio de Flujo Ascendente FAFA: En el predio se instaló un tanque prefabricado de polietileno marca rotoplast, y según el catalogo del fabricante las dimensiones son: 1.07 m de profundidad útil, 1.65 m de diámetro superior, 1.39 m de diámetro inferior y un borde libre de 0.12 m, para un volumen útil de 2.0 m³ o 2,000 litros.

Disposición final del efluente: Como disposición final de las aguas residuales domésticas tratadas se opta por la infiltración al suelo mediante un pozo de absorción. La tasa de percolación obtenida a partir del ensayo realizado en el predio es de 10.0 min/pulgada. A partir de esto se dimensiona un pozo de absorción de 2.0 m de diámetro y 2.14 m de profundidad, para un área efectiva de infiltración de 13,44 m².

4.1.2 SISTEMA 2 (VIVIENDA CASEROS Y CUARTEL)

Las aguas residuales domésticas (ARD), generadas en el Sistema 2 del predio se conducen a un Sistema de Tratamiento de Aguas Residuales Domésticas (STARD) de tipo in situ compuesto por trampa de grasas, tanque séptico, filtro anaeróbico y sistema de disposición final a pozo de absorción.

Trampa de grasas: La trampa de grasas del Sistema 2 fue construida in situ, para el pre tratamiento de las aguas residuales provenientes de la cocina. Según las memorias de cálculo, las dimensiones son 0.70 m de profundidad útil, 0.30 m de ancho y 1.20 m de largo, para un volumen útil de 0.252 m³ o 252 litros.

RESOLUCION No.

ARMENIA QUINDIO,

001100

19 ABR 2022

POR MEDIO DEL CUAL SE OTORGA UN PERMISO DE VERTIMIENTO DE AGUAS RESIDUALES DOMÉSTICAS PARA UNA VIVIENDA PRINCIPAL - UNA VIVIENDA DE CASEROS Y UN CUARTEL QUE SE ENCUENTRAN CONSTRUIDOS EN EL PREDIO SIERRA MORENAY SE ADOPTAN Y SE ADOPTAN OTRAS DISPOSICIONES

Tanque séptico y Filtro Anaerobio de Flujo Ascendente FAFA: Según las memorias de cálculo en el predio existe un sistema integrado construido in situ con las siguientes dimensiones:

1) Tanque séptico: Largo útil compartimiento 1 1.30 m, Largo útil compartimiento 2 0.70 m, ancho 1.0 m, profundidad útil 1.20 m, para un volumen de 2.4 m³ – 2,400 Litros.

2) Filtro anaeróbico: Largo útil 1.25 m, ancho 1.0 m, profundidad útil 1.80 m, para un volumen de 2.25 m³ – 2,250 Litros.

Con un volumen total de 4,650 litros, el sistema está calculado para 6 personas.

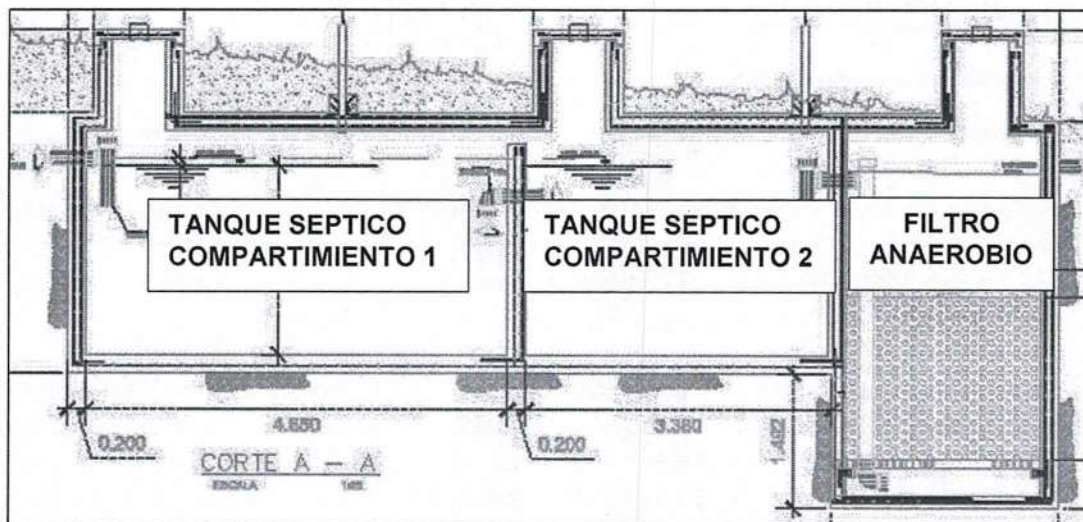


Imagen 2. Esquema Sistema de Tratamiento Aguas Residual Domestica

Disposición final del efluente: Como disposición final de las aguas residuales domésticas tratadas se opta por la infiltración al suelo mediante un pozo de absorción. La tasa de percolación obtenida a partir del ensayo realizado en el predio es de 10.0 min/pulgada. A partir de esto se dimensiona un pozo de absorción de 1.50 m de diámetro y 3.0 m de profundidad, para un área efectiva de infiltración de 14,14 m².

4.2 OTROS ASPECTOS TECNICOS

Caracterización actual del vertimiento existente o estado final previsto para el vertimiento proyectado de conformidad con la norma de vertimientos vigente:

Las aguas residuales domésticas cuentan con unas características ya conocidas. Cuando se originan en una vivienda familiar, los caudales y por lo tanto las cargas contaminantes son



RESOLUCION No. 001100

ARMENIA QUINDIO, 19 ABR 2022

POR MEDIO DEL CUAL SE OTORGA UN PERMISO DE VERTIMIENTO DE AGUAS RESIDUALES DOMÉSTICAS PARA UNA VIVIENDA PRINCIPAL - UNA VIVIENDA DE CASEROS Y UN CUARTEL QUE SE ENCUENTRAN CONSTRUIDOS EN EL PREDIO SIERRA MORENAY SE ADOPTAN Y SE ADOPTAN OTRAS DISPOSICIONES

similares entre sí, y en consecuencia, dado el bajo impacto de vertimientos de esta magnitud y características y asumiendo que para sistemas de tipo convencional (aquellos conformados por trampa de grasas, tanque séptico y filtro anaerobio) se obtiene la remoción de carga contaminante requerida (80% en DBO, SST y Grasas y Aceites), se considera que una caracterización presuntiva de estas aguas residuales domésticas ofrece suficiente información del vertimiento de entrada y salida del STARD.

Concepto sobre el uso del suelo expedido por la autoridad municipal competente:

De acuerdo con el documento CONCEPTO USO DE SUELO SP No. 054 de 2021, expedido 17 de febrero de 2021 por el Secretario de Planeación Municipal de La Tebaida, mediante el cual se informa lo siguiente:

Que el Acuerdo 026 del 2000 expedido por el Concejo Municipal de La Tebaida (Quindío), "Por medio del cual se adopta el Plan Básico de Ordenamiento del Municipio de la Tebaida Q"; definió en el numeral 2 del artículo 31 ibidem LA CLASIFICACIÓN GENERAL DE LOS USOS; estableciendo éstos en: Principales, Complementarios, Restringidos y Prohibidos.

Que el inmueble identificado con Ficha catastral 00-01-0003-0048-000 y Matrícula Inmobiliaria No. 280-4087, ubicado en el municipio de la Tebaida denominado "SIERRA MORENA", se encuentra localizado en ZONA RURAL y para ésta zona del municipio se tiene la siguiente clasificación de usos:

USOS	ZONA RURAL
Usos principales	Las actividades agrícolas y/o ganaderas dependiendo de las características del suelo.
Usos complementarios	Vivienda campestre aislada Comercio: Grupos (1) y (2) Social tipo A: Grupos (1) (2) (3) y (4) Recreacional: Grupos (1) y (2)
Usos restringidos	Agroindustria
Usos prohibidos	Viviendas: a, b, c, d Comercio: grupo tres (3), cuatro (4) y cinco (5) Industrial: Tipo A, Tipo B, grupo dos (2), y tres (3) Institucional: Grupo uno (1), dos (2) y tres (3). Social: Tipo B, grupo uno (1), dos (2), tres (3), y cuatro (4)

RESOLUCION No.

001100

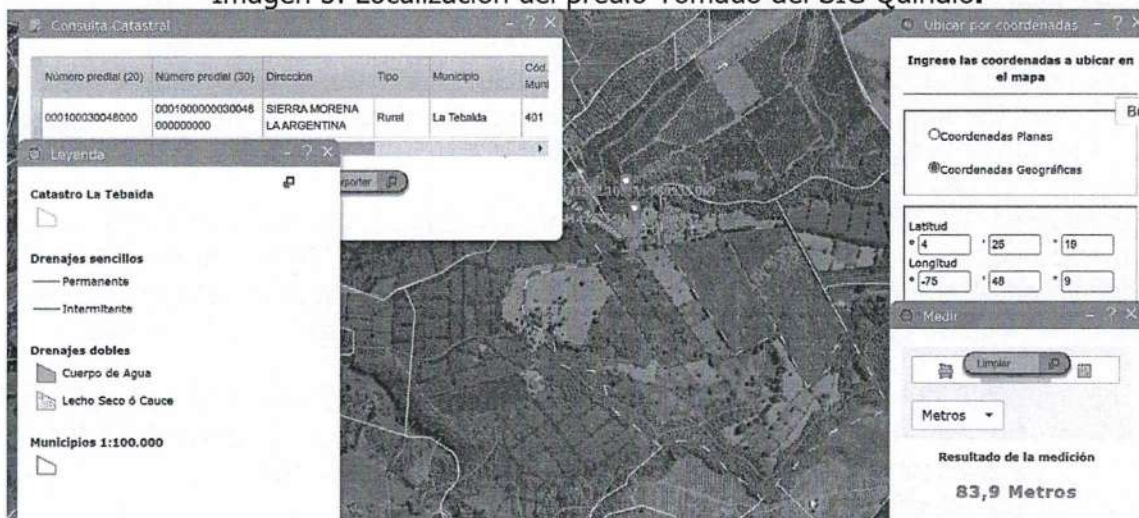
ARMENIA QUINDIO,

19 ABR 2022

POR MEDIO DEL CUAL SE OTORGA UN PERMISO DE VERTIMIENTO DE AGUAS RESIDUALES DOMÉSTICAS PARA UNA VIVIENDA PRINCIPAL - UNA VIVIENDA DE CASEROS Y UN CUARTEL QUE SE ENCUENTRAN CONSTRUIDOS EN EL PREDIO SIERRA MORENA Y SE ADOPTAN Y SE ADOPTAN OTRAS DISPOSICIONES

RESTRICCIONES	Todos los usos anteriores deberán respetar la prohibición de construir en zonas de riesgo (Pendientes mayores del 35 %, zonas propensas a inundación, reptación, deslizamiento, llenos, etc.), y los aislamientos hacia las vías, línea férrea, ríos, quebradas, y zonas de protección y conservación.
---------------	--

Imagen 3. Localización del predio Tomado del SIG Quindío.



Según la ficha catastral No. 000100030048000

Según lo observado en el SIG Quindío se evidencia que el predio se encuentra fuera de áreas y ecosistemas estratégicos, y se observa la quebrada La Argentina cerca del predio. Haciendo uso de la herramienta de medición del SIG Quindío y tomando como punto de partida las coordenadas de los vertimientos referenciadas en los planos aportados, se establece una distancia de 83,9 m desde el vertimiento más cercano (Sistema 2) hasta la quebrada, sin embargo, se debe tener en cuenta lo estipulado en el artículo 2.2.1.1.18.2 del Decreto 1076 de 2015, en el cual se establece una franja de protección para nacimientos de 100 metros a la redonda y para fuentes hídricas sean permanentes o no, de 30 metros, esto a cada lado y paralelo a las líneas de mareas máximas establecidas en los últimos 50 años.

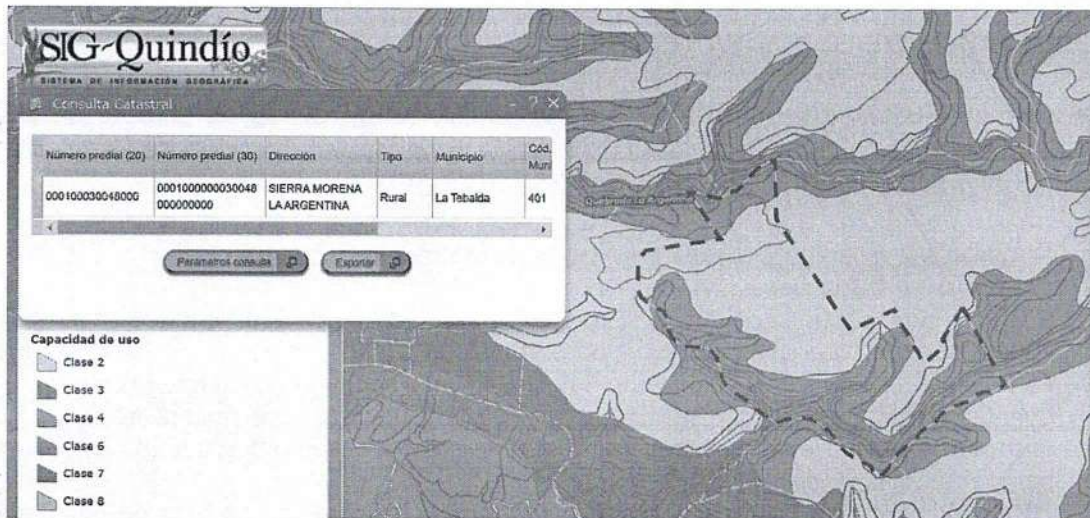
Imagen 4. Capacidad de usos de suelo Tomado del SIG Quindío.

RESOLUCION No. 001100

ARMENIA QUINDIO,

19 ABR 2022

POR MEDIO DEL CUAL SE OTORGA UN PERMISO DE VERTIMIENTO DE AGUAS RESIDUALES DOMÉSTICAS PARA UNA VIVIENDA PRINCIPAL - UNA VIVIENDA DE CASEROS Y UN CUARTEL QUE SE ENCUENTRAN CONSTRUIDOS EN EL PREDIO SIERRA MORENAY SE ADOPTAN Y SE ADOPTAN OTRAS DISPOSICIONES



El predio se ubica sobre suelos agrologicos clases 2 y 4.

Evaluación ambiental del vertimiento: La actividad generadora del vertimiento es doméstica, y por lo tanto de acuerdo con los artículos 2.2.3.3.5.2 y 2.2.3.3.5.3 del Decreto 1076 de 2015 (artículos 42 y 43 del Decreto 3930 de 2010), modificado por el Decreto 50 del 2018, la presente solicitud de permiso de vertimientos no requiere dar cumplimiento a este requisito.

Plan de Gestión del Riesgo para el Manejo del Vertimiento: La actividad generadora del vertimiento es doméstica, y por lo tanto de acuerdo con los artículos 2.2.3.3.5.2 y 2.2.3.3.5.3 del Decreto 1076 de 2015 (artículos 42 y 43 del Decreto 3930 de 2010), modificado por el Decreto 50 del 2018 la presente solicitud de permiso de vertimientos no requiere dar cumplimiento a este requisito.

4.3 CONCLUSIONES DE LA REVISIÓN DE LA DOCUMENTACIÓN TÉCNICA APORTADA

Se realizó revisión de la documentación técnica aportada por el usuario encontrándose completa para proceder con la evaluación jurídica y consecuentemente con el trámite de permiso de vertimientos.

RESOLUCION No.

001100

ARMENIA QUINDIO,

19 ABR 2022

POR MEDIO DEL CUAL SE OTORGA UN PERMISO DE VERTIMIENTO DE AGUAS RESIDUALES DOMÉSTICAS PARA UNA VIVIENDA PRINCIPAL - UNA VIVIENDA DE CASEROS Y UN CUARTEL QUE SE ENCUENTRAN CONSTRUIDOS EN EL PREDIO SIERRA MORENAY SE ADOPTAN Y SE ADOPTAN OTRAS DISPOSICIONES

5. RESULTADOS DE LA VISITA TÉCNICA

De acuerdo con lo consignado en el acta de visita No. 52253 del 25 de octubre de 2021, realizada por la técnica contratista MARLENY VASQUEZ de la Subdirección de Regulación y Control Ambiental de la C.R.Q., se encontró lo siguiente:

- Se observa 2 viviendas, vivienda principal, vivienda caceros y cuartel.
- Casa ppal – 4 habitaciones 7 baños 1 cocina
Cuenta con un sistema completo tg (70x70x70) pozo séptico de 2000 lt taque anaerobio de 2000 h pozo de absorción diámetro 2 mt profundidad 2.50
- La vivienda de los caceros cuenta con 8 habitaciones 4 baños y con cuartel 1 cocina.
Cuenta con sistema en material consta tg (80x80x60) pozo sept (prof 2 mt largo 2.10- ancho1.30) tanque anaerobio (ancho 1.30 – largo1.30 - ancho 1.30) y disposición final pozo de absorción (diámetro 2mt prof 2.50).
- El predio cuenta con cultivos de plátano y maracuyá. Cuenta con un area de 62 cuadras, habitada por 4 personas.

5.1 CONCLUSIONES DE LA VISITA TÉCNICA

- Se observa cultivos de plátano y maracuyá
- 2 sistemas funcionando correctamente.

6. OBSERVACIONES Y RECOMENDACIONES:

- El sistema de tratamiento debe corresponder al diseño propuesto y aquí avalado y cumplir con las indicaciones técnicas correspondientes.
- La adecuada remoción de carga contaminante por parte de los sistemas sépticos, es efectiva cuando además de estar adecuadamente instalados, el número de contribuyentes no supera la capacidad instalada, se separan adecuadamente las grasas y las aguas lluvias, las aguas residuales a tratar son de origen estrictamente doméstico y se realizan los mantenimientos preventivos como corresponde.
- Es indispensable tener presente que una ocupación superior a las personas establecidas, así sea temporal, puede implicar ineficiencias en el tratamiento del agua residual que se traducen en remociones de carga contaminante inferiores a las establecidas por la normativa ambiental vigente (límites máximos permisibles de la Resolución 0631 de 2015).
- Cumplir las disposiciones técnicas y legales relativas a la ubicación del sistema de tratamiento y disposición final de aguas residuales, de acuerdo a lo establecido por el



RESOLUCION No. 001100

ARMENIA QUINDIO, 19 ABR 2022

POR MEDIO DEL CUAL SE OTORGA UN PERMISO DE VERTIMIENTO DE AGUAS RESIDUALES DOMÉSTICAS PARA UNA VIVIENDA PRINCIPAL - UNA VIVIENDA DE CASEROS Y UN CUARTEL QUE SE ENCUENTRAN CONSTRUIDOS EN EL PREDIO SIERRA MORENAY SE ADOPTAN Y SE ADOPTAN OTRAS DISPOSICIONES

Reglamento Técnico para el Sector de Agua Potable y Saneamiento Básico, RAS adoptado mediante Resolución 0330 de 2017, al Decreto 1076 de 2015 y demás normas vigentes aplicables. Localizar en terrenos con pendientes significativas, pueden presentarse eventos de remociones en masa que conllevan problemas de funcionamiento, colapso del sistema y los respectivos riesgos ambientales.

- La distancia mínima de cualquier punto de la infiltración a viviendas, tuberías de agua, pozos de abastecimiento, cursos de aguas superficiales (quebradas, ríos, etc) y cualquier árbol, serán de 5, 15, 30, 30 y 3 metros respectivamente.
- La altura de infiltración quedará fijada por la distancia entre el nivel a donde llega el tubo de descarga y el fondo del pozo.
- Si se va a realizar algún tipo de modificación en calidad o cantidad del vertimiento, y/o adición a los sistemas de tratamiento de aguas residuales propuestos en las memorias técnicas, como así mismo la construcción de más sistemas de tratamiento, se debe informar a la Corporación Autónoma regional del Quindío para realizar las adecuaciones y modificación técnicas y jurídicas al permiso de vertimientos otorgado.
- En cualquier caso, el vertimiento de las aguas residuales no se debe realizar sin el tratamiento de las mismas antes de la disposición final.
- Incluir en el acto administrativo, la información de la fuente de abastecimiento del agua y de las áreas (m² o Ha) ocupadas por el sistema de disposición final.

7. CONCLUSIÓN FINAL

El concepto técnico se realiza en el marco de la resolución No. 044 de 2017: "Por medio de la cual se declara la congestión administrativa y se inicia un proceso de descongestión, normalización y atención oportuna de trámites ambientales y procedimientos administrativos en las dependencias de la Corporación Autónoma Regional del Quindío y se dictan otras disposiciones", prorrogada mediante resolución 3524 del 29 de diciembre de 2017 y a su vez modificada por la resolución 824 de 2018; con base en el análisis técnico de los documentos aportados por el solicitante.

Como resultado de la evaluación técnica de la documentación contenida en el expediente 3259 de 2021, y de lo encontrado en la mencionada visita técnica, **se considera viable técnicamente la propuesta del sistema de tratamiento individual planteada como solución de saneamiento de las Aguas Residuales Domésticas** generadas en el predio SIERRA MORENA de la Vereda ARGENTINA del Municipio de LA TEBAIDA(Q.),



RESOLUCION No.

00 1 1 0 0

ARMENIA QUINDIO,

19 ABR 2022

POR MEDIO DEL CUAL SE OTORGA UN PERMISO DE VERTIMIENTO DE AGUAS RESIDUALES DOMÉSTICAS PARA UNA VIVIENDA PRINCIPAL - UNA VIVIENDA DE CASEROS Y UN CUARTEL QUE SE ENCUENTRAN CONSTRUIDOS EN EL PREDIO SIERRA MORENAY SE ADOPTAN Y SE ADOPTAN OTRAS DISPOSICIONES

Matrícula Inmobiliaria No. 280-4087, lo anterior, teniendo como base la capacidad de las unidades de los STARDS instaladas en el predio, para lo cual el aporte de aguas residuales debe ser generado hasta por 12 contribuyentes permanentes (6 contribuyentes Sistema 1 + 6 contribuyentes sistema 2) y demás aspectos aquí mencionados, sin embargo, el otorgamiento del permiso está sujeto a la evaluación jurídica integral de la documentación, al análisis de compatibilidad de uso del suelo, y los demás que el profesional asignado determine.

AREA DE DISPOSICION DEL VERTIMIENTO: para la disposición final de las aguas generadas en el predio se calcula un área de 27,58 m2 distribuida así:

Identificación	Tipo de disposición	Área de infiltración	Ubicación (Coordenadas geográficas)
SISTEMA 1	POZO DE ABSORCION	13,44 m2	Latitud: 4° 25' 17" N; Longitud: - 75° 48' 9" W
SISTEMA 2		14,14 m2	Latitud: 4° 25' 19" N; Longitud: - 75° 48'.9" W

Coordenadas que se ubican dentro del predio con uso agrícola, con altura de 1287 msnm, el cual colinda con otros predios con uso de suelo agrícola."

Nota Aclaratoria: Según el concepto técnico del 18 de marzo del 2022, suscrito por el Ingeniero Civil Christian Felipe Díaz Bahamon la fuente de abastecimiento de agua es el Comité de Cafeteros del Quindío, en concordancia con el recibo de disponibilidad de agua expedido por la FEDERACION NACIONAL DE CAFETEROS DE COLOMBIA en la que manifiesta que el suministro de agua es propiamente para uso agrícola y no tratada, asunto que deberá ser manejado por la entidad prestadora del suministro de agua ya que para el caso en particular esta Subdirección se pronunciará única y exclusivamente en relación al trámite de solicitud de permiso de vertimiento de aguas residuales producto de la vivienda campestre que se encuentra construida en el predio.

Es necesario aclarar que si se va a realizar algún tipo de modificación en calidad o cantidad del vertimiento, y/o adición al sistema de tratamiento de aguas residuales propuesto en las memorias técnicas, como así mismo la construcción de más sistemas de tratamiento, se debe informar a la Corporación Autónoma regional del Quindío para realizar las adecuaciones y modificaciones técnicas y jurídicas al permiso de vertimientos otorgado.



RESOLUCION No. 001100

ARMENIA QUINDIO, 19 ABR 2022

POR MEDIO DEL CUAL SE OTORGA UN PERMISO DE VERTIMIENTO DE AGUAS RESIDUALES DOMÉSTICAS PARA UNA VIVIENDA PRINCIPAL - UNA VIVIENDA DE CASEROS Y UN CUARTEL QUE SE ENCUENTRAN CONSTRUIDOS EN EL PREDIO SIERRA MORENAY SE ADOPTAN Y SE ADOPTAN OTRAS DISPOSICIONES

Que en este sentido, la copropietaria ha solicitado la legalización del sistema de manejo de aguas residuales, por medio del permiso de vertimiento, donde ha manifestado que las viviendas (Principal- Caseros y Cuartel) que se encuentran construidas, las cuales según el componente técnico, se puede evidenciar que son unas obras, que no representan mayores impactos ambientales dadas las características existentes en el entorno, que según la propuesta presentada para la legalización de los sistemas de tratamiento de aguas residuales domésticas, este es el indicado para evitar posibles afectaciones a los recursos suelo y agua, provenientes de vertimientos. **También comprende esta Subdirección que el otorgamiento del permiso de vertimientos permitirá a los propietarios que de encontrarse factible por la autoridad competente, el dueño lo disfrute, pero mitigando los impactos ambientales que podrían generarse, teniendo con esto que se daría uso, goce y explotación al predio, esto en completa armonía con los recursos naturales, y para este fin se considera esta subdirección indispensable, que de la vivienda construida, se implemente el respectivo sistema de tratamiento de aguas residuales domésticas y la debida disposición final, pues con esto se garantizaría el disfrute pleno del bien privado, en condiciones óptimas y la conservación del ambiente, previniendo y/o mitigando los impactos ambientales que se puedan presentar por el ejercicio, uso y goce del derecho, entendiendo esto como la ecologización de las libertades que se tienen como propietario.**

Que es importante precisar que el análisis del otorgamiento o negación del permiso de vertimientos, se hace desde la valoración de los derechos fundamentales, incluido en estos la no afectación al derecho fundamental al ambiente sano el cual se encuentra consagrado en el artículo 79 de la Constitución Política de Colombia de 1991, el cual, en su tenor literal, dispone lo siguiente:

"Todas las personas tienen derecho a gozar de un ambiente sano. La ley garantizará la participación de la comunidad en las decisiones que puedan afectarlo.

Es deber del Estado proteger la diversidad e integridad del ambiente, conservar las áreas de especial importancia ecológica y fomentar la educación para el logro de esos fines".



RESOLUCION No. 001100

ARMENIA QUINDIO, 19 ABR 2022

POR MEDIO DEL CUAL SE OTORGA UN PERMISO DE VERTIMIENTO DE AGUAS RESIDUALES DOMÉSTICAS PARA UNA VIVIENDA PRINCIPAL - UNA VIVIENDA DE CASEROS Y UN CUARTEL QUE SE ENCUENTRAN CONSTRUIDOS EN EL PREDIO SIERRA MORENAY SE ADOPTAN Y SE ADOPTAN OTRAS DISPOSICIONES

Que en este sentido cabe mencionar que es de vital importancia determinar si el vertimiento que se pretende legalizar, ya se está generando, si existe o no un sistema construido, o si simplemente es con el ánimo de llevarse a cabo a través del tiempo, presupuestos estos que son indispensables para esta subdirección al momento de tomar una decisión de fondo que resuelva la solicitud, toda vez que el fin primordial es la protección del ambiente y en tal sentido es que se hace indispensable determinar si el sistema propuesto es el indicado para mitigar los impactos que se podrían generar producto de los vertimientos generados por el desarrollo del proyecto y en caso de que se encuentre construido o que se esté desarrollando el proyecto que logre mitigar los impactos por este generados en cuanto a vertimientos se refiere, en cuanto la protección del ambiente, a su tratamiento como derecho fundamental y su prevalencia. Ha reiterado la corte constitucional en su sentencia T-536 de 1992:

"El ambiente sano y ecológicamente equilibrado es un derecho Constitucional fundamental, pues su violación atenta directamente contra la perpetuación de la especie humana y, en consecuencia, con el derecho más fundamental del hombre: la vida. El derecho a la salud y a la vida son derechos fundamentales porque son esenciales al hombre, la salud se encuentra ligada al medio ambiente que le rodea y que dependiendo de las condiciones que éste le ofrezca, le permitirá desarrollarse económica y socialmente a los pueblos, garantizándoles su supervivencia. Existen unos límites tolerables de contaminación que al ser traspasado constituyen un perjuicio para el medio ambiente y la vida, que no pueden ser justificables y por lo tanto exigen imponer unos correctivos."

Adicional a lo anterior, encontramos que del certificado de tradición del predio identificado con la matrícula inmobiliaria No. **280-4087** cuenta con una fecha de apertura del 20 de diciembre del año 1974 y el fundo tiene una cabida de veintitrés (23) hectáreas y mil cuatrocientos sesenta y cinco con cincuenta y cinco centímetros cuadrados (1.465)) M2, lo que evidentemente no es violatorio de los tamaños mínimos en cumplimiento de la UAF por tratarse de un predio rural tal y como lo indica el concepto sobre uso de suelos SP-No.054 de 2021 con fecha del 17 de febrero de 2021, del Predio identificado con ficha catastral No.**00-01-0003 -0048-000**, se encuentra localizado en jurisdicción del municipio de La Tebaida Q., con uso de producción agrícola y/o ganadera, el cual fue expedido por el Secretario de Planeación del Municipio de la Tebaida Quindío, quien es la autoridad competente para tratar y definir estos aspectos; teniendo en cuenta que la Ley 160 de 1994,(UAF) y la resolución No. 041 DE 1996 determina que la extensión de la UAF para el municipio de la Tebaida es de 4 a 10 hectáreas.



RESOLUCION No. 001100

ARMENIA QUINDIO,

19 ABR 2022

POR MEDIO DEL CUAL SE OTORGA UN PERMISO DE VERTIMIENTO DE AGUAS RESIDUALES DOMÉSTICAS PARA UNA VIVIENDA PRINCIPAL - UNA VIVIENDA DE CASEROS Y UN CUARTEL QUE SE ENCUENTRAN CONSTRUIDOS EN EL PREDIO SIERRA MORENAY SE ADOPTAN Y SE ADOPTAN OTRAS DISPOSICIONES

Visto lo anterior, se puede evidenciar que en el predio se encuentran dos viviendas (Principal- Caseros y Cuartel) que se encuentran construidas como actividad generadora del vertimiento y los sistemas propuestos son los indicados para mitigar los impactos ambientales y con el fin de evitar posibles afectaciones al medio ambiente, ya que el vertimiento que se genera en el predio se debe controlar a través del permiso y el programa de control y seguimiento que ejecuta la entidad. Por tratarse de un predio ya construido con el fin de evitar posibles afectaciones al medio ambiente.

Que con todo lo anterior tenemos las viviendas principal y la de caseros y el cuartel que se encuentran construidas cuentan con dos sistemas de tratamiento de aguas residuales domésticas, sistemas propuestos, que se implementaron para mitigar los posibles impactos que genere la actividad doméstica en las viviendas, la competencia de esta subdirección está dada únicamente para determinar la viabilidad del sistema de tratamiento de aguas residuales que se puedan generar; pero no para autorizar o negar construcciones, pues eso corresponde a otras autoridades, y es en este sentido es que esta Subdirección amparada en lo manifestado por la corte constitucional, podrá definir sobre el otorgamiento o negación del permiso de vertimientos; con todo lo anterior la Subdirección de Regulación y Control Ambiental de la CRQ, decidirá de fondo a la solicitud, lo cual se dispondrá en la parte RESOLUTIVA del presente acto administrativo.

Que en virtud de lo anterior, se realiza la presente RESOLUCION DE PERMISO DE VERTIMIENTOS, por medio de la cual se toma una decisión de fondo a una solicitud, tal como lo establece el numeral 6 del artículo 2.2.3.3.5.5 de la sección 5 del Decreto 1076 de 2015 (decreto 3930 de 2010).

CONSIDERACIONES JURÍDICAS

Que el artículo 79 de la Carta Política indica que: *"Todas las personas tienen derecho a gozar de un ambiente sano. La Ley garantizará la participación de la comunidad en las decisiones que puedan afectarlo".*

Es deber del Estado proteger la diversidad e integridad del ambiente, conservar las áreas de especial importancia ecológica y fomentar la educación para el logro de estos fines."



RESOLUCION No.

001100

ARMENIA QUINDIO,

19 ABR 2022

POR MEDIO DEL CUAL SE OTORGA UN PERMISO DE VERTIMIENTO DE AGUAS RESIDUALES DOMÉSTICAS PARA UNA VIVIENDA PRINCIPAL - UNA VIVIENDA DE CASEROS Y UN CUARTEL QUE SE ENCUENTRAN CONSTRUIDOS EN EL PREDIO SIERRA MORENAY SE ADOPTAN Y SE ADOPTAN OTRAS DISPOSICIONES

Que el artículo 80 ibídem, establece que: "El Estado planificará el manejo y aprovechamiento de los recursos naturales, para garantizar su desarrollo sostenible, su Conservación, restauración o sustitución..."

Que el artículo 132 ibídem, establece en lo relativo al uso, conservación y preservación de las aguas que: *"Sin permiso, no se podrán alterar los cauces, ni el régimen y la calidad de las aguas, ni intervenir su uso legítimo."*

Que el artículo 2.2.3.2.20.5 de la sección 20 del Decreto 1076 de 2015, modificado por el Decreto 50 de 2018 (Decreto 1541 de 1978, en el artículo 211), establece: *"Se prohíbe verter, sin tratamiento, residuos sólidos, líquidos o gaseoso, que puedan contaminar o eutroficar las aguas, causar daño o poner en peligro la salud humana o el normal desarrollo de la flora o fauna, o impedir u obstaculizar su empleo para otros usos."*

El grado de tratamiento para cada tipo de vertimiento dependerá de la destinación e los tramos o cuerpo de aguas, de los efectos para la salud y de las implicaciones ecológicas y económicas."

El artículo 2.2.3.3.5.7 de la sección 5 del decreto 1076 de 2015, (Decreto 3930 de 2010, en su Artículo 47) en su tenor literal dispone:

*"La autoridad ambiental competente, con fundamento en la clasificación de aguas, en la evaluación de la información aportada por el solicitante, en los hechos y circunstancias deducidos de las visitas técnicas practicadas y en el informe técnico, otorgará o negará el permiso de vertimiento mediante resolución.
El permiso de vertimiento se otorgará por un término no mayor a diez (10) años."*

Que el artículo 2.2.3.3.5.1 de la sección en mención de la citada norma establece: **"Toda persona natural o jurídica cuya actividad o servicio genere vertimientos a las aguas superficiales, marinas, o al suelo, deberá solicitar y tramitar ante la autoridad ambiental competente, el respectivo permiso de vertimientos"**. (Artículo 42 Decreto 3930 de 2010)

Que el Artículo 2.2.3.3.5.2, ibídem, modificado por el Decreto 50 de 2018, señala los requisitos que se deben allegar para obtener un permiso de vertimientos ante la autoridad ambiental, así como los artículos 2.2.3.3.5.3, modificado por el Decreto 50 de 2018 y 2.2.3.3.5.4, aclaran e indican los requisitos dependiendo del tipo de actividad.

RESOLUCION No. 001100

ARMENIA QUINDIO,

19 ABR 2022

POR MEDIO DEL CUAL SE OTORGA UN PERMISO DE VERTIMIENTO DE AGUAS RESIDUALES DOMÉSTICAS PARA UNA VIVIENDA PRINCIPAL - UNA VIVIENDA DE CASEROS Y UN CUARTEL QUE SE ENCUENTRAN CONSTRUIDOS EN EL PREDIO SIERRA MORENAY SE ADOPTAN Y SE ADOPTAN OTRAS DISPOSICIONES

En el Artículo 2.2.3.3.5.5 de la citada norma, indica cual es el procedimiento que se debe seguir para la obtención del permiso de vertimientos.

Que la protección al medio ambiente corresponde a uno de los más importantes cometidos estatales, es deber del Estado garantizar a las generaciones futuras la conservación del ambiente y la preservación de los recursos naturales.

La Corporación Autónoma Regional del Quindío – CRQ, en virtud del artículo 9 de la Ley 1437 de 2011, la cual establece las prohibiciones de las autoridades, indicando en el numeral 4: "Exigir constancias, certificaciones o documentos que reposen en la respectiva Entidad". De igual manera, el artículo noveno del Decreto 019 de 2012 "Ley Antitrámites", trata sobre la prohibición de exigir documentos que reposan en la entidad señalando: "Cuando se esté adelantando un trámite ante la administración, se prohíbe exigir actos administrativos, constancias, certificaciones o documentos que ya reposen en la entidad ante la cual se está tramitando la respectiva actuación (...)" y de los principios de eficacia y economía que rigen las actuaciones administrativas, el primero propende porque las autoridades busquen que los procedimientos logren su finalidad, y para el efecto, deberán remover de oficio los obstáculos puramente formales, entre otros y el segundo tiene por finalidad que las autoridades procedan con austeridad y eficacia, optimizando el uso del tiempo y de los demás recursos, procurando el más alto nivel de calidad en las actuaciones y la protección de los derechos de las personas. En concordancia con el Decreto 2106 de 2019 "Por el cual se dictan normas para simplificar, suprimir y reformar trámites, procesos y procedimientos innecesarios existentes en la administración pública"

Que la presente Resolución resuelve sobre la aprobación única y exclusivamente del permiso de vertimientos de aguas residuales que se generen por las viviendas construidas, en procura por que los sistemas estén construidos bajo los parámetros ambientales y no se genere una contaminación o riesgo ambiental, dando así un buen manejo a las aguas residuales generadas; dejando claridad cómo se ha reiterado, que conforme a los actos destinados a la Construcción, edificación, parcelación o cualquier acto de urbanización son competencia de otras autoridades, lo que hace que los tipos de tramites sean diferentes.

Por tanto, esta Subdirección entra a definir el trámite administrativo relativo al permiso de vertimientos para el predio **1) SIERRA MORENA** ubicado en la Vereda **LA ARGENTINA** del Municipio de **LA TEBADA (Q)**, propiedad de los señores **MARIA MERCEDES MEJIA, ISABELLE MEJIA ALVAREZ, JOSE RICARDO MEJIA ALVAREZ, ANA**



001100

RESOLUCION No.

ARMENIA QUINDIO,

19 ABR 2022

POR MEDIO DEL CUAL SE OTORGA UN PERMISO DE VERTIMIENTO DE AGUAS RESIDUALES DOMÉSTICAS PARA UNA VIVIENDA PRINCIPAL - UNA VIVIENDA DE CASEROS Y UN CUARTEL QUE SE ENCUENTRAN CONSTRUIDOS EN EL PREDIO SIERRA MORENAY SE ADOPTAN Y SE ADOPTAN OTRAS DISPOSICIONES

ISABEL MEJIA ARANGO GLORIA SOFIA MEJIA ARANGO y JOSE GONZALO MEJIA ARANGO, según los documentos que soportan la propiedad, los cuales reposan en el expediente contentivo de la solicitud, para lo cual se dispondrá en la parte resolutive del presente acto administrativo.

Que de conformidad con el procedimiento para la obtención del permiso de vertimientos determinado en el numeral 5 del artículo 2.2.3.3.5.5 de la sección 5 del Decreto 1076 de 2015 (artículo 45 del decreto 3930 de 2010), modificado por el Decreto 50 de 2018, se profirió Auto de Tramite con radicado No. **SRCA-ATV-270-04-2022** que declara reunida toda la información para decidir.

En virtud de lo anterior, se realiza la presente **RESOLUCION DE PERMISO DE VERTIMIENTOS**, por medio de la cual se toma una decisión de fondo a una solicitud, tal como lo establece el numeral 6 del artículo 2.2.3.3.5.5 de la sección 5 del Decreto 1076 de 2015 (decreto 3930 de 2010). En su tenor literal:

"la autoridad ambiental competente decidirá mediante resolución si otorga o niega el permiso de vertimiento, en un término no mayor a veinte (20) días hábiles, contados a partir de la expedición del auto de trámite."

Que la Resolución 2169 del 12 de diciembre de 2016, modificada por la Resolución 066 del 16 de enero de 2017, y a su vez modificada por la Resolución 081 del 18 de enero de 2017, y a su vez modificada por la Resolución 1035 del 03 de mayo de 2019 y 1861 del 14 de septiembre de 2020 emanadas de la Dirección General de la Corporación Autónoma Regional del Quindío y, asignó a la Subdirección de Regulación y Control Ambiental de la Corporación Autónoma Regional del Quindío, la función de otorgar permisos, concesiones, autorizaciones y licencias ambientales requeridas por la ley para el uso, aprovechamiento o movilización de los recursos naturales o para el desarrollo de actividades que afecten o puedan afectar el medio ambiente; por lo tanto es competente para expedir el presente acto administrativo.

Que con base en la revisión de avances y el conocimiento del aumento progresivo de ingreso de solicitudes de permisos, licencias, concesiones y demás trámites ambientales, el Director General expidió la Resolución 044 del 11 de enero de 2017 *"Por medio de la cual se declara la congestión administrativa y se inicia un proceso de descongestión, normalización y atención oportuna de tramites ambientales y procedimientos administrativos en las dependencias de la Corporación Autónoma Regional del Quindío y se dictan otras disposiciones"*. Esta Resolución ha sido prorrogada mediante la Resolución

RESOLUCION No. 001100

ARMENIA QUINDIO,

19 ABR 2022

POR MEDIO DEL CUAL SE OTORGA UN PERMISO DE VERTIMIENTO DE AGUAS RESIDUALES DOMÉSTICAS PARA UNA VIVIENDA PRINCIPAL - UNA VIVIENDA DE CASEROS Y UN CUARTEL QUE SE ENCUENTRAN CONSTRUIDOS EN EL PREDIO SIERRA MORENAY SE ADOPTAN Y SE ADOPTAN OTRAS DISPOSICIONES

3524 del 29 de diciembre de 2017 y a su vez modificada por la resolución 824 de 2018, en consideración a la permanencia de las solicitudes sin resolver de fondo, a pesar de los avances logrados hasta la fecha.

Que en el marco del proceso de descongestión que adelanta la Corporación Autónoma Regional del Quindío, se encuentra para el respectivo impulso procesal, el expediente el **3259-2021** que corresponde al predio **1) SIERRA MORENA** ubicado en la Vereda **ARGENTINA** del Municipio de **LA TEBAIDA (Q)**, identificado con matrícula inmobiliaria **No.280-4087** encontrándose pendiente de resolverse la solicitud de trámite de permiso de vertimiento.

Que con fundamento en lo anterior se desarrolla el proceso de descongestión en procura de normalizar trámites y de atención oportuna según la creación de los grupos internos y la asignación de personal contratista.

Que por tanto, el Subdirector de Regulación y Control Ambiental de la Corporación Autónoma Regional del Quindío CRQ, en uso de sus atribuciones y en mérito de lo expuesto,

RESUELVE

ARTÍCULO PRIMERO: OTORGAR PERMISO DE VERTIMIENTO DE AGUAS RESIDUALES DOMÉSTICAS, PARA DOS VIVIENDAS CONSTRUIDAS UNA PRINCIPAL UNA CASEROS Y UN CUARTEL EN EL PREDIO SIERRA MORENA, sin perjuicio de las funciones y atribuciones que le corresponde ejercer al Ente Territorial de conformidad con la Ley 388 de 1997 y POT (el esquema, Plan Básico, plan de Ordenamiento Territorial) del municipio de LA TEBAIDA (Q), y demás normas que lo ajusten, con el fin de evitar afectaciones al recurso suelo y aguas subterráneas, a la señora MARIA MERCEDES MEJIA identificada con cédula de ciudadanía número 41.913.942 expedida en Armenia Q., en calidad de copropietaria presenta solicitud tendiente a obtener permiso de vertimientos de aguas residuales domésticas para el predio denominado 1) SIERRA MORENA ubicado en la Vereda ARGENTINA del Municipio de LA TEBAIDA (Q), identificado con matrícula inmobiliaria No.280-4087 y ficha catastral N° 63401000100030048000, acorde con la información que presenta el siguiente cuadro:



RESOLUCION No. 001100

ARMENIA QUINDIO, 19 ABR 2022

POR MEDIO DEL CUAL SE OTORGA UN PERMISO DE VERTIMIENTO DE AGUAS RESIDUALES DOMÉSTICAS PARA UNA VIVIENDA PRINCIPAL - UNA VIVIENDA DE CASEROS Y UN CUARTEL QUE SE ENCUENTRAN CONSTRUIDOS EN EL PREDIO SIERRA MORENAY SE ADOPTAN Y SE ADOPTAN OTRAS DISPOSICIONES

INFORMACIÓN GENERAL DEL VERTIMIENTO	
Nombre del predio o proyecto	SIERRA MORENA
Localización del predio o proyecto	Vereda ARGENTINA del Municipio de LA TEBAIDA (Q.)
Ubicación del vertimiento (coordenadas georreferenciadas).	SISTEMA 1: Latitud: 4° 25' 17" N Longitud: - 75° 48' 9" W SISTEMA 2: Latitud: 4° 25' 19" N Longitud: - 75° 48' 9" W
Código catastral	63401000100030048000
Matricula Inmobiliaria	280-4087
Nombre del sistema receptor	Suelo
Fuente de abastecimiento de agua	COMITÉ DE CAFETEROS
Cuenca hidrográfica a la que pertenece	Río La Vieja
Tipo de vertimiento	Doméstico
Tipo de actividad que genera el vertimiento.	Domestico
Caudal de la descarga	0,2 Lt/seg.
Frecuencia de la descarga	30 días/mes.
Tiempo de la descarga	24 horas/día
Tipo de flujo de la descarga	Intermitente
Área de disposición	SISTEMA 1: 13,44 m2 SISTEMA 2: 14,14 m2

PARÁGRAFO 1: Se otorga el permiso de vertimientos de aguas residuales domésticas por un término de diez (10) años, contados a partir de la ejecutoria de la presente actuación, según lo dispuesto por esta Subdirección en la Resolución 413 del 24 de marzo del año 2015, término que se fijó según lo preceptuado por el artículo 2.2.3.3.5.7 de la sección 5 del Decreto 1076 de 2015 (art. 47 Decreto 3930 de 2010).

PARÁGRAFO 2: El usuario deberá adelantar ante la Corporación la Renovación del permiso de vertimientos mediante solicitud por escrito, **dentro del primer trimestre del último año de vigencia del permiso de vertimientos que hoy se otorga**, de acuerdo al artículo 2.2.3.3.5.10 de la sección 5 del decreto 1076 de 2015 (50 del Decreto 3930 de 2010).

PARÁGRAFO 3: El presente permiso de vertimientos, no constituye ni debe interpretarse que es una autorización para construir; con el mismo **NO** se está legalizando, ni viabilizando ninguna actuación urbanística; además este no exime al peticionario, ni al

RESOLUCION No. 001100

ARMENIA QUINDIO, 19 ABR 2022

POR MEDIO DEL CUAL SE OTORGA UN PERMISO DE VERTIMIENTO DE AGUAS RESIDUALES DOMÉSTICAS PARA UNA VIVIENDA PRINCIPAL - UNA VIVIENDA DE CASEROS Y UN CUARTEL QUE SE ENCUENTRAN CONSTRUIDOS EN EL PREDIO SIERRA MORENAY SE ADOPTAN Y SE ADOPTAN OTRAS DISPOSICIONES

ente territorial en caso de requerir Licencia Ambiental por encontrarse en un área protegida de tramitarla ante la autoridad ambiental competente. En todo caso el presente permiso de vertimientos **NO CONSTITUYE** una Licencia ambiental, ni una licencia de construcción, ni una licencia de parcelación, ni una licencia urbanística, ni ningún otro permiso que no esté contemplado dentro de la presente resolución.

ARTÍCULO SEGUNDO: ACOGER el sistema de tratamiento de aguas residuales domésticas que fue presentado en las memorias de la solicitud el cual se encuentra construido en el predio **1) SIERRA MORENA** ubicado en la Vereda **ARGENTINA** del Municipio de **LA TEBAIDA (Q)**, el cual es efectivo para tratar las aguas residuales con una contribución hasta por doce (12) contribuyentes permanentes. (6 contribuyentes Sistema 1 + 6 contribuyentes sistema 2)

"SISTEMAS PROPUESTO PARA EL MANEJO DE AGUAS RESIDUALES

SISTEMA 1 (CASA PRINCIPAL)

Las aguas residuales domésticas (ARD), generadas en la casa principal del predio se conducen a un Sistema de Tratamiento de Aguas Residuales Domésticas (STARD) compuesto por trampa de grasas tipo in situ, tanque séptico y filtro anaeróbico prefabricados, y sistema de disposición final a pozo de absorción.

Trampa de grasas: La trampa de grasas del sistema 1 fue construida in situ, para el pre tratamiento de las aguas residuales provenientes de la cocina. Según las memorias de cálculo, las dimensiones son 0.70 m de profundidad útil, 0.70 m de ancho y 0.70 m de largo, para un volumen útil de 0.343 m³ o 343 litros.

Tanque séptico: En el predio se instaló un tanque prefabricado de polietileno marca rotoplast, y según el catalogo del fabricante las dimensiones son: 1.07 m de profundidad útil, 1.65 m de diámetro superior, 1.39 m de diámetro inferior y un borde libre de 0.12 m, para un volumen útil de 2.0 m³ o 2,000 litros.

El sistema fue seleccionado para 6 personas.

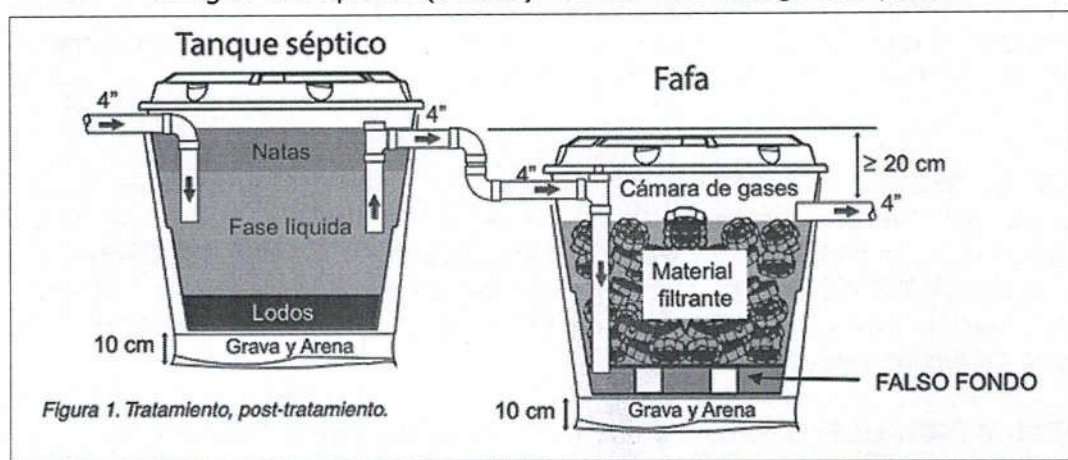
:

RESOLUCION No. 001100

ARMENIA QUINDIO, 19 ABR 2022

POR MEDIO DEL CUAL SE OTORGA UN PERMISO DE VERTIMIENTO DE AGUAS RESIDUALES DOMÉSTICAS PARA UNA VIVIENDA PRINCIPAL - UNA VIVIENDA DE CASEROS Y UN CUARTEL QUE SE ENCUENTRAN CONSTRUIDOS EN EL PREDIO SIERRA MORENAY SE ADOPTAN Y SE ADOPTAN OTRAS DISPOSICIONES

Imagen 1. Esquema (STARD) Tomado de catálogo Rotoplast



Filtro Anaerobio de Flujo Ascendente FAFA: En el predio se instaló un tanque prefabricado de polietileno marca rotoplast, y según el catalogo del fabricante las dimensiones son: 1.07 m de profundidad útil, 1.65 m de diámetro superior, 1.39 m de diámetro inferior y un borde libre de 0.12 m, para un volumen útil de 2.0 m³ o 2,000 litros.

Disposición final del efluente: Como disposición final de las aguas residuales domésticas tratadas se opta por la infiltración al suelo mediante un pozo de absorción. La tasa de percolación obtenida a partir del ensayo realizado en el predio es de 10.0 min/pulgada. A partir de esto se dimensiona un pozo de absorción de 2.0 m de diámetro y 2.14 m de profundidad, para un área efectiva de infiltración de 13,44 m².

4.1.2 SISTEMA 2 (VIVIENDA CASEROS Y CUARTEL)

Las aguas residuales domésticas (ARD), generadas en el Sistema 2 del predio se conducen a un Sistema de Tratamiento de Aguas Residuales Domésticas (STARD) de tipo in situ compuesto por trampa de grasas, tanque séptico, filtro anaeróbico y sistema de disposición final a pozo de absorción.

Trampa de grasas: La trampa de grasas del Sistema 2 fue construida in situ, para el pre tratamiento de las aguas residuales provenientes de la cocina. Según las memorias de

RESOLUCION No. 001100

ARMENIA QUINDIO,

19 ABR 2022

POR MEDIO DEL CUAL SE OTORGA UN PERMISO DE VERTIMIENTO DE AGUAS RESIDUALES DOMÉSTICAS PARA UNA VIVIENDA PRINCIPAL - UNA VIVIENDA DE CASEROS Y UN CUARTEL QUE SE ENCUENTRAN CONSTRUIDOS EN EL PREDIO SIERRA MORENAY SE ADOPTAN Y SE ADOPTAN OTRAS DISPOSICIONES

cálculo, las dimensiones son 0.70 m de profundidad útil, 0.30 m de ancho y 1.20 m de largo, para un volumen útil de 0.252 m³ o 252 litros.

Tanque séptico y Filtro Anaerobio de Flujo Ascendente FAFA: Según las memorias de cálculo en el predio existe un sistema integrado construido in situ con las siguientes dimensiones:

1) Tanque séptico: Largo útil compartimiento 1 1.30 m, Largo útil compartimiento 2 0.70 m, ancho 1.0 m, profundidad útil 1.20 m, para un volumen de 2.4 m³ – 2,400 Litros.

2) Filtro anaeróbico: Largo útil 1.25 m, ancho 1.0 m, profundidad útil 1.80 m, para un volumen de 2.25 m³ – 2,250 Litros.

Con un volumen total de 4,650 litros, el sistema está calculado para 6 personas.

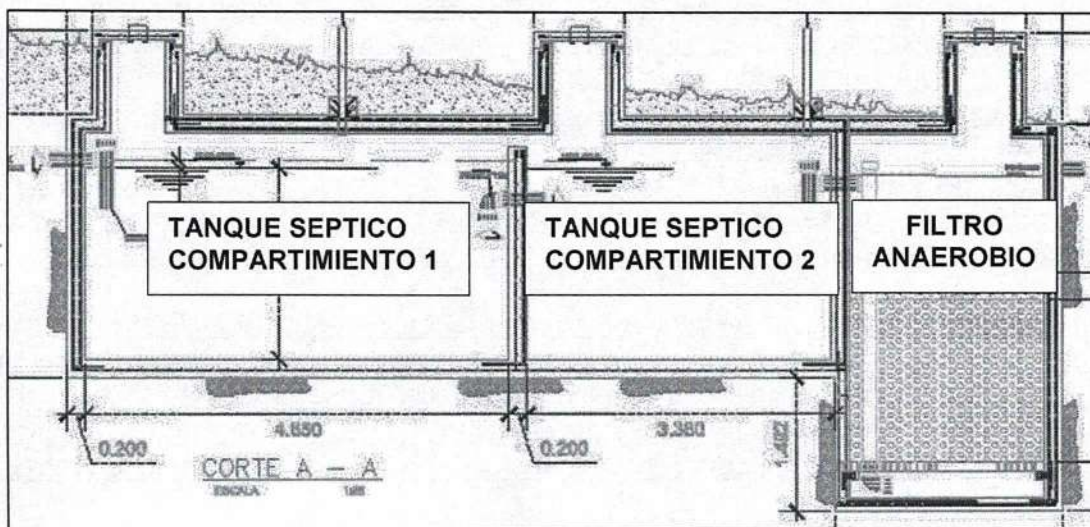


Imagen 2. Esquema Sistema de Tratamiento Aguas Residual Domestica

Disposición final del efluente: Como disposición final de las aguas residuales domésticas tratadas se opta por la infiltración al suelo mediante un pozo de absorción. La tasa de percolación obtenida a partir del ensayo realizado en el predio es de 10.0 min/pulgada. A partir de esto se dimensiona un pozo de absorción de 1.50 m de diámetro y 3.0 m de profundidad, para un área efectiva de infiltración de 14,14 m²."

PARAGRAFO 1: El permiso de vertimientos que se otorga, es únicamente para el tratamiento de las aguas residuales de tipo doméstico (Implementación de una solución individual de saneamiento) que se generan como resultado de la actividad doméstica que



RESOLUCION No.

001100

ARMENIA QUINDIO,

19 ABR 2022

POR MEDIO DEL CUAL SE OTORGA UN PERMISO DE VERTIMIENTO DE AGUAS RESIDUALES DOMÉSTICAS PARA UNA VIVIENDA PRINCIPAL - UNA VIVIENDA DE CASEROS Y UN CUARTEL QUE SE ENCUENTRAN CONSTRUIDOS EN EL PREDIO SIERRA MORENAY SE ADOPTAN Y SE ADOPTAN OTRAS DISPOSICIONES

se desarrolla para el predio, **SIERRA MORENA** ubicado en la Vereda **ARGENTINA** del Municipio de **LA TEBaida (Q)** predio donde se encuentra construido una vivienda principal, una vivienda caseron y un cuartel. Sin embargo es importante advertir que las Autoridades Municipales son las encargadas, según Ley 388 de 1997 y demás normas concordantes y aplicable al caso, de la planificación y administración del territorio, y por lo tanto son quienes regulan los usos o actividades que se puedan desarrollar dentro del área de su jurisdicción, en concordancia con las Determinantes Ambientales definidas y concertadas con La Corporación Autónoma Regional del Quindío, las cuales en todo caso deben ser tenidas en cuenta por el ente territorial al momento de realizar autorizaciones constructivas, urbanísticas y/o de desarrollo, por ser normas de especial importancia al momento de aprobar estas ejecuciones en el territorio, a fin de que el desarrollo se efectúe de manera Sostenible. Así mismo, las obras que se deban ejecutar para el desarrollo de dichas actividades deberán ser autorizadas por la entidad competente mediante el trámite y expedición de las respectivas licencias, según Decreto 1469 de 2010 y demás normas concordantes y aplicables al caso en particular. De acuerdo a lo anterior el presente permiso no genera Autorización para realizar actividades urbanísticas de ningún tipo, pues su contenido es reflejo del estudio de una solicitud de permiso de vertimientos, en la cual se verifica la mitigación de los posibles impactos ambientales que se puedan llegar a generar por el desarrollo de la actividad pretendida en el predio.

PARAGRAFO 2: En caso de requerirse otras autorizaciones, licencias o permisos ambientales para la ejecución de las actividades a desarrollar, el responsable del permiso deberá tramitarlas ante la Autoridad Ambiental, de igual forma el Ente territorial deberá verificar el cumplimiento de la normativa ambiental y exigir el cumplimiento de la misma, de lo contrario podrá verse inmersa en procesos de investigación sancionatoria ambiental (ley 1333 de 2009).

ARTÍCULO TERCERO: El permiso de vertimientos que se otorga mediante la presente resolución, conlleva la imposición de condiciones y obligaciones a la señora **MARIA MERCEDES MEJIA** identificada con cédula de ciudadanía número **41.913.942** expedida en Armenia Q., para que cumpla con lo siguiente:

- El sistema de tratamiento debe corresponder al diseño propuesto y aquí avalado y cumplir con las indicaciones técnicas correspondientes.
- La adecuada remoción de carga contaminante por parte de los sistemas sépticos, es efectiva cuando además de estar adecuadamente instalados, el número de contribuyentes no supera la capacidad instalada, se separan adecuadamente las grasas y las aguas lluvias,

RESOLUCION No. 001100

ARMENIA QUINDIO, 19 ABR 2022

POR MEDIO DEL CUAL SE OTORGA UN PERMISO DE VERTIMIENTO DE AGUAS RESIDUALES DOMÉSTICAS PARA UNA VIVIENDA PRINCIPAL - UNA VIVIENDA DE CASEROS Y UN CUARTEL QUE SE ENCUENTRAN CONSTRUIDOS EN EL PREDIO SIERRA MORENAY SE ADOPTAN Y SE ADOPTAN OTRAS DISPOSICIONES

las aguas residuales a tratar son de origen estrictamente doméstico y se realizan los mantenimientos preventivos como corresponde.

- Es indispensable tener presente que una ocupación superior a las personas establecidas, así sea temporal, puede implicar ineficiencias en el tratamiento del agua residual que se traducen en remociones de carga contaminante inferiores a las establecidas por la normativa ambiental vigente (límites máximos permisibles de la Resolución 0631 de 2015).
- Cumplir las disposiciones técnicas y legales relativas a la ubicación del sistema de tratamiento y disposición final de aguas residuales, de acuerdo a lo establecido por el Reglamento Técnico para el Sector de Agua Potable y Saneamiento Básico, RAS adoptado mediante Resolución 0330 de 2017, al Decreto 1076 de 2015 y demás normas vigentes aplicables. Localizar en terrenos con pendientes significativas, pueden presentarse eventos de remociones en masa que conllevan problemas de funcionamiento, colapso del sistema y los respectivos riesgos ambientales.
- La distancia mínima de cualquier punto de la infiltración a viviendas, tuberías de agua, pozos de abastecimiento, cursos de aguas superficiales (quebradas, ríos, etc) y cualquier árbol, serán de 5, 15, 30, 30 y 3 metros respectivamente.
- La altura de infiltración quedará fijada por la distancia entre el nivel a donde llega el tubo de descarga y el fondo del pozo.
- Si se va a realizar algún tipo de modificación en calidad o cantidad del vertimiento, y/o adición a los sistemas de tratamiento de aguas residuales propuestos en las memorias técnicas, como así mismo la construcción de más sistemas de tratamiento, se debe informar a la Corporación Autónoma regional del Quindío para realizar las adecuaciones y modificación técnicas y jurídicas al permiso de vertimientos otorgado.
- En cualquier caso, el vertimiento de las aguas residuales no se debe realizar sin el tratamiento de las mismas antes de la disposición final.

PARÁGRAFO 1: La permissionaria deberá permitir el ingreso a los funcionarios de la Corporación Autónoma Regional del Quindío, cada vez que la autoridad ambiental lo requiera, esto con el fin de realizar las labores de seguimiento y control al permiso otorgado, además para estas labores deberá facilitar la inspección del sistema, realizando las labores necesarias para este fin.



RESOLUCION No.

001100

ARMENIA QUINDIO,

19 ABR 2022

POR MEDIO DEL CUAL SE OTORGA UN PERMISO DE VERTIMIENTO DE AGUAS RESIDUALES DOMÉSTICAS PARA UNA VIVIENDA PRINCIPAL - UNA VIVIENDA DE CASEROS Y UN CUARTEL QUE SE ENCUENTRAN CONSTRUIDOS EN EL PREDIO SIERRA MORENAY SE ADOPTAN Y SE ADOPTAN OTRAS DISPOSICIONES


PARAGRAFO 2: La Instalación del sistema con el que pretende tratar las aguas residuales de tipo domestico deberá ser efectuado bajo las condiciones y recomendaciones establecidas en los manuales de instalación y será responsabilidad del fabricante y/o constructor, para el caso de la limpieza y los mantenimientos, estos deberán ser realizados por personal capacitado e idóneo y/o empresas debidamente autorizadas.

PARÁGRAFO 3: Según lo observado en el SIG Quindío se evidencia que el predio se encuentra fuera de áreas y ecosistemas estratégicos, y se observa la quebrada La Argentina cerca del predio. Haciendo uso de la herramienta de medición del SIG Quindío y tomando como punto de partida las coordenadas de los vertimientos referenciadas en los planos aportados, se establece una distancia de 83,9 m desde el vertimiento más cercano (Sistema 2) hasta la quebrada, sin embargo, se debe tener en cuenta lo estipulado en el artículo 2.2.1.1.18.2 del Decreto 1076 de 2015, en el cual se establece una franja de protección para nacimientos de 100 metros a la redonda y para fuentes hídricas sean permanentes o no, de 30 metros, esto a cada lado y paralelo a las líneas de mareas máximas en el cual se establece que la protección de los bosques, los propietarios de predios están obligados a:

- Mantener cobertura boscosa dentro del predio las áreas forestales protectoras.
- una franja de protección para nacimientos de 100 metros a la redonda y para fuentes hídricas sean permanentes o no, de 30 metros, a lado y lado en cauces de ríos, quebradas y arroyos. Y paralela a las líneas de mareas máximas a cada lado de los causes de los ríos.
- Proteger los ejemplares de especie de fauna y flora silvestre vedadas que existan dentro del predio.

ARTÍCULO CUARTO: INFORMAR a la señora **MARIA MERCEDES MEJIA** identificada con cédula de ciudadanía número **41.913.942** expedida en Armenia Q., que, de requerirse ajustes, modificaciones o cambios al diseño del sistema de tratamiento presentado, deberá solicitar la modificación del permiso de acuerdo artículo 49 del Decreto 3930 de 2010.

ARTÍCULO QUINTO: La permisionaria deberá cancelar en la Tesorería de la CORPORACIÓN AUTÓNOMA REGIONAL DEL QUINDÍO C.R.Q., los servicios de seguimiento ambiental de conformidad con el artículo 96 de la Ley 633 de 2000 y Resolución 1280 de 2010, resultante de la liquidación de la tarifa que se haga en acto administrativo separado, de acuerdo con la Resolución de Bienes y Servicios vigente de la Entidad.



RESOLUCION No. 001100

ARMENIA QUINDIO,

19 ABR 2022

POR MEDIO DEL CUAL SE OTORGA UN PERMISO DE VERTIMIENTO DE AGUAS RESIDUALES DOMÉSTICAS PARA UNA VIVIENDA PRINCIPAL - UNA VIVIENDA DE CASEROS Y UN CUARTEL QUE SE ENCUENTRAN CONSTRUIDOS EN EL PREDIO SIERRA MORENAY SE ADOPTAN Y SE ADOPTAN OTRAS DISPOSICIONES

PARÁGRAFO: Los costos derivados del control y seguimiento al permiso de vertimiento, serán liquidados anualmente, según lo establecido en el artículo 96 de la Ley 633 de 2000, de acuerdo a las actividades realizadas por la Corporación en el respectivo año.

ARTÍCULO SEXTO: INFORMAR del presente acto administrativo al Funcionario encargado del control y seguimiento a permisos otorgados de la Subdirección de Regulación y Control Ambiental de la C.R.Q., para su conocimiento e inclusión en el programa de Control y Seguimiento.

ARTÍCULO SEPTIMO: El incumplimiento de las obligaciones contenidas en la presente resolución podrá dar lugar a la aplicación de las sanciones que determina la ley 1333 de 2009, sin perjuicio de las penales o civiles a que haya lugar, al igual que la violación de las normas sobre protección ambiental o sobre manejo de los recursos naturales.

ARTÍCULO OCTAVO: No es permisible la cesión total o parcial de los permisos otorgados, a otras personas sin previa autorización de la Corporación Autónoma Regional del Quindío, quién podrá negarla por motivos de utilidad pública.

ARTÍCULO NOVENO: Cuando quiera que se presenten modificaciones o cambios en las condiciones bajo las cuales se otorgó el permiso, el usuario deberá dar aviso de inmediato y por escrito a la Corporación Autónoma Regional del Quindío y solicitar la modificación del permiso, indicando en qué consiste la modificación o cambio y anexando la información pertinente.

ARTÍCULO DÉCIMO: Este permiso queda sujeto a la reglamentación que expidan los Ministerios de Ambiente y Desarrollo Sostenible y Ministerio de Vivienda, Ciudad y Territorio, a los parámetros y los límites máximos permisibles de los vertimientos a las aguas superficiales, marinas, a los sistemas de alcantarillado público y al suelo.

ARTÍCULO DÉCIMO PRIMERO: De conformidad con el artículo 2.2.3.3.5.11 de la sección 5 del decreto 1076 de 2015, (artículo 51 del Decreto 3930 de 2010), la Corporación Autónoma Regional del Quindío, en caso de considerarlo pertinente, podrá revisar en cualquier momento el presente permiso y de ser el caso ajustarse, de conformidad con lo dispuesto en el Plan de Ordenamiento del Recurso Hídrico y/o en la reglamentación de vertimientos que se expide para la cuenca o fuente hídrica en la cual se encuentra localizado el vertimiento.



RESOLUCION No. 001100

ARMENIA QUINDIO, 19 ABR 2022

POR MEDIO DEL CUAL SE OTORGA UN PERMISO DE VERTIMIENTO DE AGUAS RESIDUALES DOMÉSTICAS PARA UNA VIVIENDA PRINCIPAL - UNA VIVIENDA DE CASEROS Y UN CUARTEL QUE SE ENCUENTRAN CONSTRUIDOS EN EL PREDIO SIERRA MORENAY SE ADOPTAN Y SE ADOPTAN OTRAS DISPOSICIONES

ARTÍCULO DÉCIMO SEGUNDO: NOTIFICAR al CORREO ELECTRONICO pascualylola@yahoo.com, de acuerdo a autorización suministrada por la señora **MARIA MERCEDES MEJIA** identificada con cédula de ciudadanía número **41.913.942** expedida en Armenia Q., en calidad de copropietaria del predio denominado **1) SIERRA MORENA** ubicado en la Vereda **ARGENTINA** del Municipio de **LA TEBAIDA (Q)**, identificado con matrícula inmobiliaria **No.280-4087** en los términos de la Ley 1437 de 2011.

ARTICULO DECIMO TERCERO: COMUNICACIÓN A TERCERO DETERMINADOS: Citar como terceros determinados para la notificación personal del acto, a los señores, **ISABELLE MEJIA ALVAREZ, JOSE RICARDO MEJIA ALVAREZ, ANA ISABEL MEJIA ARANGO GLORIA SOFIA MEJIA ARANGO y JOSE GONZALO MEJIA ARANGO** en calidad de copropietarios del predio objeto de la solicitud en los términos del artículo 37 de la ley 1437 de 2011

ARTÍCULO DÉCIMO CUARTO: El encabezado y la parte Resolutiva de la presente Resolución, deberá ser publicada en el boletín ambiental de la C.R.Q., a costa del interesado, de conformidad con los Artículos 70 y 71 de la Ley 99 de 1993, y lo pagado previamente por el solicitante.

ARTÍCULO DÉCIMO QUINTO: La presente Resolución rige a partir de la fecha de ejecutoria, de conformidad con el artículo 87 del Código de Procedimiento Administrativo y de lo Contencioso Administrativo, (Ley 1437 de 2011).

RESOLUCION No. 001100

ARMENIA QUINDIO, 19 ABR 2022

POR MEDIO DEL CUAL SE OTORGA UN PERMISO DE VERTIMIENTO DE AGUAS RESIDUALES DOMÉSTICAS PARA UNA VIVIENDA PRINCIPAL - UNA VIVIENDA DE CASEROS Y UN CUARTEL QUE SE ENCUENTRAN CONSTRUIDOS EN EL PREDIO SIERRA MORENAY SE ADOPTAN Y SE ADOPTAN OTRAS DISPOSICIONES

ARTICULO DECIMO SEXTO: Contra el presente acto administrativo procede únicamente el recurso de reposición, el cual debe interponerse ante el funcionario que profirió el acto y deberá ser interpuesto por el solicitante o apoderado debidamente constituido, dentro de los diez (10) días siguientes a la notificación, tal como lo dispone la ley 1437 del 2011.

ARTICULO DECIMO SEPTIMO: El responsable del proyecto deberá dar estricto cumplimiento al permiso aprobado y cada una de las especificaciones técnicas señaladas en el concepto técnico.

NOTIFÍQUESE, PUBLÍQUESE Y CÚMPLASE


CARLOS ARIEL TRUKE OSPINA
Subdirector de Regulación y Control Ambiental


MARIA TERESA GOMEZ GOMEZ
Abogada Contratista SRCA


DANIEL JARAMILLO GOMEZ
Profesional Universitario Grado 10


MARIA ELENA RAMIREZ SALAZAR
Profesional Especializado Grado 16



RESOLUCIÓN No.
ARMENIA QUINDÍO,

001102
19 ABR 2022

"POR MEDIO DEL CUAL SE NIEGAUN PERMISO DE VERTIMIENTO DE AGUAS RESIDUALES DOMÉSTICAS PARA UNA VIVIENDA CAMPESTRE QUE SE PRETENDE CONSTRUIR EN EL PREDIO 1) CONDOMINIO CAMPESTRE VILLAS DE CAMPO MADERO LOTE #43 Y SE ADOPTAN OTRAS DISPOSICIONES"

LA SUBDIRECCIÓN DE REGULACIÓN Y CONTROL AMBIENTAL DE LA CORPORACIÓN AUTÓNOMA REGIONAL DEL QUINDÍO, en uso de sus atribuciones legales contenidas en la Ley General Ambiental de Colombia, el Código de Procedimiento Administrativo y de lo Contencioso Administrativo y la Resolución 2169 del 12 de diciembre de 2016, modificada por la Resolución 066 del 16 de enero de 2017, modificada por la Resolución 081 del 18 de enero de 2017 y a su vez modificada por las Resoluciones No. 1035 del 03 de mayo del 2019 y 1861 del 14 de septiembre del año 2020, emanadas de la Dirección General de la Corporación Autónoma Regional del Quindío y,

CONSIDERANDO:

Que el día 26 de mayo del año 2015, el Gobierno Nacional expidió el Decreto 1076 de 2015 ***"Por medio del cual se expide el Decreto Único Reglamentario del Sector Ambiente y Desarrollo Sostenible"***, en el cual incorporó gran parte de la normatividad Ambiental que rige en el territorio Colombiano, entre las normas concentradas está el Decreto 1541 de mil novecientos setenta y ocho (1978) el cual en su momento reguló aspectos relacionados con la disposición de vertimientos, así como también el Decreto 3930 de 2010, el cual derogó el Decreto 1594 de 1984, salvo los artículos 20 y 21, además de los artículos 193, 213 a 217 y 231 del Decreto 1541 de 1978. Teniendo con esto que el Decreto 1076 de 2015 reglamenta, entre otros aspectos, lo concerniente al ordenamiento del recurso hídrico y los vertimientos.

Que con posterioridad, el Ministerio de Ambiente y Desarrollo Sostenible expidió el Decreto 50 del 16 de enero de 2018: ***"Por el cual se modifica el Decreto 1076 de 2015, Decreto Único Reglamentario del Sector Ambiente y Desarrollo Sostenible en relación con los Consejos Ambientales Regionales de la Macrocuenca (CARMAG), el Ordenamiento del Recurso Hídrico y Vertimientos y se dictan otras disposiciones"***.

Que el día veinte (20) de mayo de dos mil veintiuno (2021), el señor **HEILLER JAVIER MUÑOZ MARIN**, identificado con cédula de ciudadanía número 9.774.241, actuando en calidad de apoderado del señor **DIEGO FERNANDO JARAMILLO LOPEZ**, identificado con cédula de ciudadanía 7.503.178, representante legal de **VILLAS DE CAMPO MADERO S.A.S.** identificada con el NIT 901.068.791-1, sociedad propietaria del predio denominado: **1) CONDOMINIO CAMPESTRE VILLAS DE CAMPO MADERO-PROPIEDAD HORIZONTAL LOTE #43**, localizado en la vereda **MURILLO** del Municipio de **ARMENIA (Q)**, identificado con matrícula inmobiliaria **No. 280-221004**, presentó a la



"POR MEDIO DEL CUAL SE NIEGA UN PERMISO DE VERTIMIENTO DE AGUAS RESIDUALES DOMÉSTICAS PARA UNA VIVIENDA CAMPESTRE QUE SE PRETENDE CONSTRUIR EN EL PREDIO 1) CONDOMINIO CAMPESTRE VILLAS DE CAMPO MADERO LOTE #43 Y SE ADOPTAN OTRAS DISPOSICIONES"

CORPORACIÓN AUTÓNOMA REGIONAL DEL QUINDÍO -C.R.Q., Formulario Único Nacional de Solicitud de Permiso de Vertimientos con radicado No. **5763 de 2021**, acorde con la siguiente información:

ASPECTOS TÉCNICOS Y AMBIENTALES GENERALES

INFORMACIÓN GENERAL DEL VERTIMIENTO	
Nombre del predio o proyecto	CONDOMINIO CAMPESTRE VILLAS DE CAMPO MADERO - PROPIEDAD HORIZONTAL LOTE # 43
Localización del predio o proyecto	Vereda MURILLO del Municipio de ARMENIA (Q.)
Ubicación del vertimiento (coordenadas georreferenciadas).	Latitud: 4° 28' 8.11191" N Longitud: - 75° 45' 8.87108" W
Código catastral	000300002283000
Matrícula Inmobiliaria	280-221004
Nombre del sistema receptor	Suelo
Fuente de abastecimiento de agua	Empresas Públicas del Quindío EPQ
Cuenca hidrográfica a la que pertenece	Río La Vieja
Tipo de vertimiento	Doméstico
Tipo de actividad que genera el vertimiento.	Domestico
Caudal de la descarga	0,0015 Lt/seg.
Frecuencia de la descarga	30 días/mes.
Tiempo de la descarga	16 horas/día
Tipo de flujo de la descarga	Intermitente
Área de disposición	18.85 m2

Tabla 1. Información General del Vertimiento

Que una vez analizada la documentación, la Subdirección de Regulación y Control Ambiental, mediante oficio requerimiento 00009341 del 29 de Junio de 2019, solicitó al señor **HEILLER JAVIER MUÑOZ MARIN** apoderado del señor **DIEGO FERNANDO JARAMILLO LOPEZ**, identificado con cédula de ciudadanía 7.503.178, representante legal de **VILLAS DE CAMPOMADERO S.A.S.** identificada con el NIT 901.068.791-1, sociedad propietaria del predio denominado: **1) CONDOMINIO CAMPESTRE VILLAS DE CAMPO MADERO-**



**"POR MEDIO DEL CUAL SE NIEGAUN PERMISO DE VERTIMIENTO DE AGUAS
RESIDUALES DOMÉSTICAS PARA UNA VIVIENDA CAMPESTRE QUE SE PRETENDE
CONSTRUIR EN EL PREDIO 1) CONDOMINIO CAMPESTRE VILLAS DE CAMPO MADERO
LOTE #43 Y SE ADOPTAN OTRAS DISPOSICIONES"**

PROPIEDAD HORIZONTAL LOTE #43 el complemento de la documentación allegada el día 20 de mayo de 2021. El requerimiento se sintetiza a continuación:

"para el caso particular que nos ocupa, el grupo técnico y jurídico del área de vertimientos de la Subdirección de Regulación y Control Ambiental de la CRQ, realizó la revisión del expediente contentivo de la solicitud de permiso de vertimiento con radicado No. 5763 de 2021, para el predio 1) CONDOMINIO CAMPESTRE VILLAS DE CAMPO MADERO - PROPIEDAD HORIZONTAL LOTE #43 ubicado en la Vereda MURILLO del Municipio de ARMENIA (Q), identificado con Matricula inmobiliaria N° 280-221004, encontrando que los requisitos exigidos en los artículos 2.2.3.3.5.2 del Decreto 1076 de 2015 el cual compiló el Decreto 3930 de 2010 (artículos 42), no se han cumplido en su totalidad y con el fin de continuar con el trámite es necesario que allegue los siguientes documentos:

1. Fuente de abastecimiento de agua del predio indicando la cuenca a la cual pertenece (la disponibilidad de agua en el predio se puede presentar con un recibo del servicio de acueducto, copia de Resolución de concesión de aguas que expide la CRQ o manifestó. Determinando el nombre de la fuente abastecedora y la cuenca respectiva). De acuerdo con el análisis jurídico realizado se logró evidenciar que la fuente de abastecimiento que ha sido aportada es la del Condominio CAMPO MADERO y no la de VILLA DE CAMPO MADERO CASA 15, Y es necesario que cada predio cuente con su fuente de abastecimiento, por lo anterior se le solicita que allegue la fuente de abastecimiento del predio objeto del trámite).

2 Concepto de uso del suelo del predio objeto de solicitud expedido por la Autoridad municipal competente de acuerdo a la ubicación del predio, en el que informe sobre la clase y categoría del suelo, así como los usos permitidos, compatibles, restringidos y prohibidos, esta información debe ser de conformidad con las normas urbanísticas del Plan de Ordenamiento Territorial vigente y concertado por la Autoridad Ambiental. (Al realizar el análisis jurídico del expediente objeto de la solicitud, se evidencia que el Concepto de Uso de suelo no coincide con el predio objeto del trámite, debido a que el que fue aportado es para el predio denominado VILLAS DE CAMPO MADERO DEL MUNICIPIO DE ARMENIA, IDENTIFICADO CON MATRICULA INMOBILIARIA N° 280- 180701, Matricula que no coincide con la matricula del certificado de tradición del predio 1) CONDOMINIO CAMPESTRE VILLAS DE CAMPO MADERO - PROPIEDAD HORIZONTAL LOTE #43 ubicado en la Vereda MURILLO del Municipio de ARMENIA (Q), de acuerdo con lo anterior se hace necesario que allegue el documento requerido).

Este concepto de uso de suelos debe establecer lo anteriormente mencionado; no otorgan ningún derecho a su solicitante ni el propietario del inmueble; es un acto que no tiene vigencia, es meramente informativo y no vinculante del uso que la normatividad vigente establece para determinado inmueble, en ningún momento, pueden ser interpretados como autorizaciones o certificados del uso de suelo de un inmueble.



"POR MEDIO DEL CUAL SE NIEGA UN PERMISO DE VERTIMIENTO DE AGUAS RESIDUALES DOMÉSTICAS PARA UNA VIVIENDA CAMPESTRE QUE SE PRETENDE CONSTRUIR EN EL PREDIO 1) CONDOMINIO CAMPESTRE VILLAS DE CAMPO MADERO LOTE #43 Y SE ADOPTAN OTRAS DISPOSICIONES"

3. Constancia de pago expedido por la tesorería de la CRQ, por la suma correspondiente al valor de servicio de evaluación del permiso de vertimientos. (Debido a que realizada la revisión de la documentación aportada no se evidenció la constancia de pago, requisito necesario para poder continuar con el trámite, para lo anterior se anexa la liquidación para su respectivo pago).

El día 27 de julio de 2021, mediante radicado E08664-21 el señor HEILLER JAVIER MUÑOZ MARIN, allegó a las instalaciones de la Corporación Autónoma Regional del Quindío la documentación con los respectivos ajustes solicitados mediante requerimiento técnico No 00009341 del 29 de junio de 2021.

Que por reunir los requisitos legales, especialmente a lo estipulado en el artículo 2.2.3.3.5.2 (artículo 42 del Decreto 3930 de 2010), modificado por el Decreto 50 de 2018, mediante acto administrativo con radicado **No. SRCA-AITV-750-08-21** del día 27 agosto del año 2021, se profirió auto de iniciación de trámite de vertimientos el cual fue notificado al correo electrónico salviaconsultores@gmail.com, el día 03 de septiembre del año 2021 al señor HEILLER JAVIER MUÑOZ MARIN identificado con cédula de ciudadanía N° 9.774.241 mediante radicado 00013150.

CONSIDERACIONES TECNICAS

Que los técnicos DANIEL JARAMILLO GOMEZ y JUAN SEBASTIAN MARTINEZ CORTES, profesional y contratista de la Subdirección de Regulación y Control Ambiental de la C.R.Q. realizaron visita técnica el día 01 de diciembre de 2021, mediante acta No.53899 al Predio denominado: **"CONDOMINIO CAMPESTRE VILLAS DE CAMPO MADERO- PROPIEDAD HORIZONTAL LOTE #43**, localizado en la vereda **MURILLO** del Municipio de **ARMENIA (Q)**, en la cual se observó lo siguiente:

"DESCRIPCIÓN DE LOS ASPECTOS ENCONTRADOS EN LA VISITA

Área del predio 921.12 m².

Vivienda: sin construir

STARD propuesto: prefabricado

trampa de grasas de 105 litros

Tanque séptico de 2 compartimientos de 3000 litros

FAFA de 3000 litros

Pozo de absorción 2 mts de diámetro y 3 mts de altura útil.."



"POR MEDIO DEL CUAL SE NIEGAUN PERMISO DE VERTIMIENTO DE AGUAS RESIDUALES DOMÉSTICAS PARA UNA VIVIENDA CAMPESTRE QUE SE PRETENDE CONSTRUIR EN EL PREDIO 1) CONDOMINIO CAMPESTRE VILLAS DE CAMPO MADERO LOTE #43 Y SE ADOPTAN OTRAS DISPOSICIONES"

Anexa informe técnico y registro fotográfico

Que el día 15 de marzo del año 2022, la Ingeniera Ambiental **JEISSY XIMENA RENTERIA TRIANA**, contratista de la Subdirección de Regulación y Control Ambiental de la C.R.Q., evaluó técnica y ambientalmente la documentación allegada por el usuario y emitió concepto técnico para trámite de permiso de vertimientos de aguas residuales domesticas, en el cual manifestó lo siguiente:

"CONCEPTO TÉCNICO PARA TRÁMITE DE PERMISOS DE VERTIMIENTOS – CTPV - 330 – 2022"

FECHA: 15 de marzo de 2022

SOLICITANTE: VILLAS DE CAMPOMADERO SAS

EXPEDIENTE: 5763 de 2021

1. OBJETO

*Evaluar la propuesta técnica presentada por el solicitante, teniendo en cuenta los parámetros mínimos de diseño del sistema de tratamiento y disposición final de **aguas residuales domésticas** según las recomendaciones técnicas generales y las establecidas por el Reglamento Técnico para el Sector de Agua potable y Saneamiento Básico RAS, adoptado mediante Resolución 0330 de 2017.*

2. ANTECEDENTES

1. Decreto 050 de 2018, que modificó al Decreto 1076 de 2015.
2. Solicitud de permiso de vertimientos radicada el 20 de Mayo de 2021.
3. Solicitud complemento de información No. 9341 del 29 de junio de 2021.
4. Radicado E08664-21 del 27 de julio del 2021, mediante el cual el usuario da respuesta a la solicitud complemento de información.
5. Verificación de anexos con fecha del 26 de agosto de 2021
6. Auto de inicio de trámite de permiso de vertimiento SRCA-AITV-748-08-2021 del 27 de agosto del (2021).
7. Visita técnica de verificación de estado y funcionamiento del sistema de tratamiento de aguas residuales No. 53899 del 01 de diciembre de 2021.

3. ASPECTOS TÉCNICOS Y AMBIENTALES GENERALES

INFORMACIÓN GENERAL DEL VERTIMIENTO

Nombre del predio o proyecto

CONDOMINIO CAMPESTRE VILLAS DE CAMPO MADERO - PROPIEDAD HORIZONTAL LOTE # 43



"POR MEDIO DEL CUAL SE NIEGA UN PERMISO DE VERTIMIENTO DE AGUAS RESIDUALES DOMÉSTICAS PARA UNA VIVIENDA CAMPESTRE QUE SE PRETENDE CONSTRUIR EN EL PREDIO 1) CONDOMINIO CAMPESTRE VILLAS DE CAMPO MADERO LOTE #43 Y SE ADOPTAN OTRAS DISPOSICIONES"

Localización del predio o proyecto	Vereda MURILLO del Municipio de ARMENIA (Q.)
Ubicación del vertimiento (coordenadas georreferenciadas).	Latitud: 4° 28' 8.11191" N Longitud: - 75° 45' 8.87108" W
Código catastral	000300002283000
Matrícula Inmobiliaria	280-221004
Nombre del sistema receptor	Suelo
Fuente de abastecimiento de agua	Empresas Públicas del Quindío EPQ
Cuenca hidrográfica a la que pertenece	Río La Vieja
Tipo de vertimiento	Doméstico
Tipo de actividad que genera el vertimiento.	Doméstico
Caudal de la descarga	0,0015 Lt/seg.
Frecuencia de la descarga	30 días/mes.
Tiempo de la descarga	16 horas/día
Tipo de flujo de la descarga	Intermitente
Área de disposición	18.85 m ²

4. RESULTADOS DE LA REVISIÓN DE LA PROPUESTA TÉCNICA PRESENTADA

4.1 SISTEMA PROPUESTO PARA EL MANEJO DE AGUAS RESIDUALES

Las aguas residuales domésticas (ARD), generadas en el predio se conducirán a un Sistema de Tratamiento de Aguas Residuales Domésticas (STARD), compuesto por trampa de grasas tipo in situ, tanque séptico y filtros anaerobios integrados (prefabricados), y sistema de disposición final a pozo de absorción.

Trampa de grasas: La trampa de grasas del predio será construida in situ, para el pre tratamiento de las aguas residuales provenientes de la cocina. Según las memorias de cálculo, las dimensiones son 0.70 m de profundidad útil, 0.40 m de ancho y 1.0 m de largo, para un volumen útil de 0.28 m³ o 280 litros.

Tanque séptico y Filtro Anaerobio de Flujo Ascendente FAFA: Según las memorias de cálculo en el predio se instalara un sistema integrado prefabricado de polietileno marca rotoplast, y según el catalogo del fabricante anexado las dimensiones son:

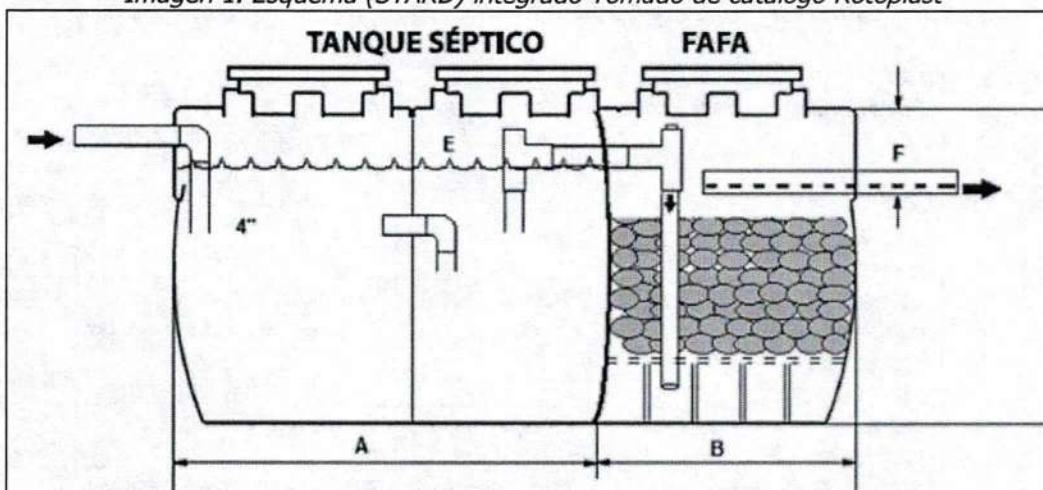
1) Tanque séptico (Compartimientos No 1 y 2): Largo útil 1.67 m, Diámetro 1.233 m y profundidad útil 0.905 m, para un volumen util aproximado de 1.32 m³ – 1,320 Litros.

2) Filtro anaeróbico: Largo útil 0.63 m, Diámetro 1.233 m, profundidad útil 0.849 m, para un volumen aproximado de 0.515 m³ – 515 Litros. Material filtrante compuesto por 180 unidades.

"POR MEDIO DEL CUAL SE NIEGA UN PERMISO DE VERTIMIENTO DE AGUAS RESIDUALES DOMÉSTICAS PARA UNA VIVIENDA CAMPESTRE QUE SE PRETENDE CONSTRUIR EN EL PREDIO 1) CONDOMINIO CAMPESTRE VILLAS DE CAMPO MADERO LOTE #43 Y SE ADOPTAN OTRAS DISPOSICIONES"

Con un volumen total de 2,060 litros el sistema integrado está calculado para 6 personas.

Imagen 1. Esquema (STARD) integrado Tomado de catálogo Rotoplast



Disposición final del efluente: Como disposición final de las aguas residuales domésticas tratadas se opta por la infiltración al suelo mediante un pozo de absorción. La tasa de percolación obtenida a partir del ensayo realizado en el predio es de 10 min/pulgada lo que representa una caracterización lenta y se cataloga el suelo como limo arcilloso. A partir de esto se dimensiona un pozo de absorción de 2.0 m de diámetro y 3.0 metros de profundidad, para un área efectiva de infiltración de 18.85 m².

4.2 OTROS ASPECTOS TECNICOS

Caracterización actual del vertimiento existente o estado final previsto para el vertimiento proyectado de conformidad con la norma de vertimientos vigente:

Las aguas residuales domésticas cuentan con unas características ya conocidas. Cuando se originan en una vivienda familiar, los caudales y por lo tanto las cargas contaminantes son similares entre sí, y en consecuencia, dado el bajo impacto de vertimientos de esta magnitud y características y asumiendo que para sistemas de tipo convencional (aquellos conformados por trampa de grasas, tanque séptico y filtro anaerobio) se obtiene la remoción de carga contaminante requerida (80% en DBO, SST y Grasas y Aceites), se considera que una caracterización presuntiva de estas aguas residuales domésticas ofrece suficiente información del vertimiento de entrada y salida del STARD.

Concepto sobre el uso del suelo expedido por la autoridad municipal competente:

RESOLUCIÓN No. 001102

ARMENIA QUINDÍO,

19 ABR 2022

"POR MEDIO DEL CUAL SE NIEGA UN PERMISO DE VERTIMIENTO DE AGUAS RESIDUALES DOMÉSTICAS PARA UNA VIVIENDA CAMPESTRE QUE SE PRETENDE CONSTRUIR EN EL PREDIO 1) CONDOMINIO CAMPESTRE VILLAS DE CAMPO MADERO LOTE #43 Y SE ADOPTAN OTRAS DISPOSICIONES"

De acuerdo con el Documento DP-POT-0758, expedido el 09 de Julio de 2021 por el Departamento administrativo de Planeación Municipal de Armenia, mediante el cual se informa lo siguiente:

Atendiendo el asunto de la referencia me permito informar que revisada la normativa contenida en el Acuerdo 019 de 2009 (POT / 2009-2023), se constata que el predio ubicado denominado CONDOMINIO CAMPESTRE VILLAS DE CAMPO MADERO - PROPIEDAD HORIZONTAL LOTE # 43 del Municipio de Armenia identificado con la Matricula Inmobiliaria 280-221004, se encuentra dentro del sector normativo "CORREDOR SUBURBANO EL CAIMO"

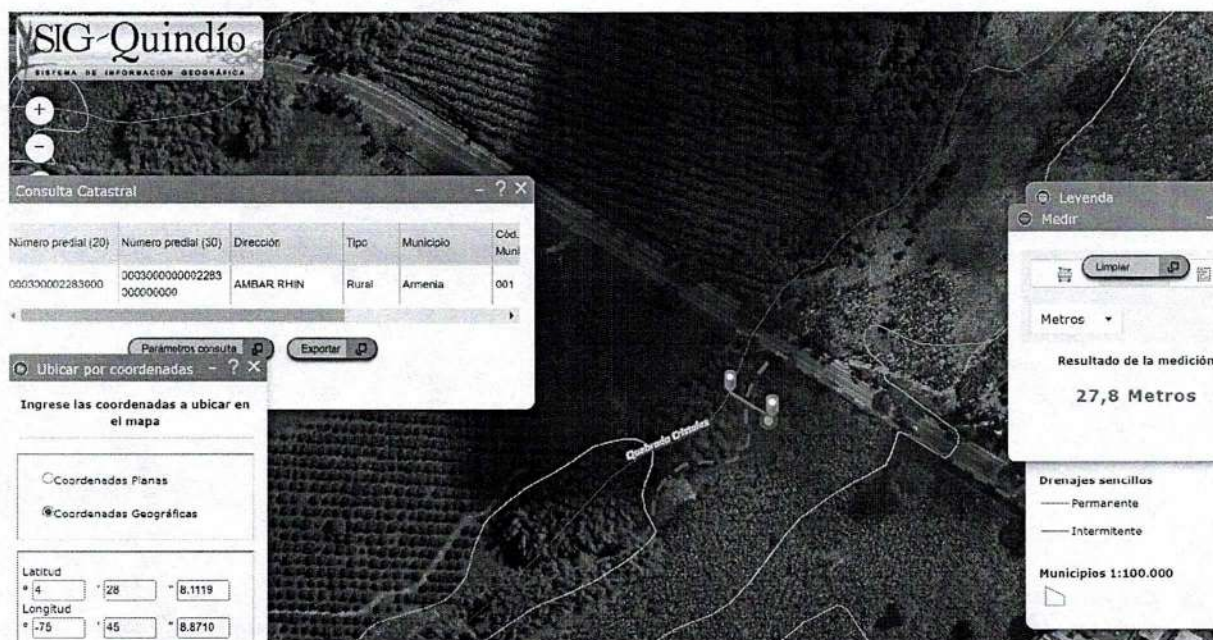
Contiene los siguientes son los usos generales:

Clasificación del suelo	Localización	Uso actual	Uso principal	Uso compatible	Uso restringido	Uso prohibido
Corredor el caimo	Se localiza paralelo a la carretera el caimo club campestre sobre una faja de 300 metros promedio a ambos lados de la vía entre el corregimiento el caimo y el club campestre	Agrícola	Servicio logístico de transporte	Dotacional	Agroindustria	Pecuario avícola y Porcícola
		Turismo	Transferencia de carga	Vivienda campestre	Entretimiento de alto impacto	Industria
		Vivienda campestre	Estaciones de servicio	Comercio	Moteles	
		Servicios	Otros servicios asociados al transporte	Agrícola	Recreativo	
		Dotacional		Turismo		
				Alojamientos restaurantes		

Imagen 2. Localización del predio Tomado del SIG Quindío.



"POR MEDIO DEL CUAL SE NIEGAUN PERMISO DE VERTIMIENTO DE AGUAS RESIDUALES DOMÉSTICAS PARA UNA VIVIENDA CAMPESTRE QUE SE PRETENDE CONSTRUIR EN EL PREDIO 1) CONDOMINIO CAMPESTRE VILLAS DE CAMPO MADERO LOTE #43 Y SE ADOPTAN OTRAS DISPOSICIONES"



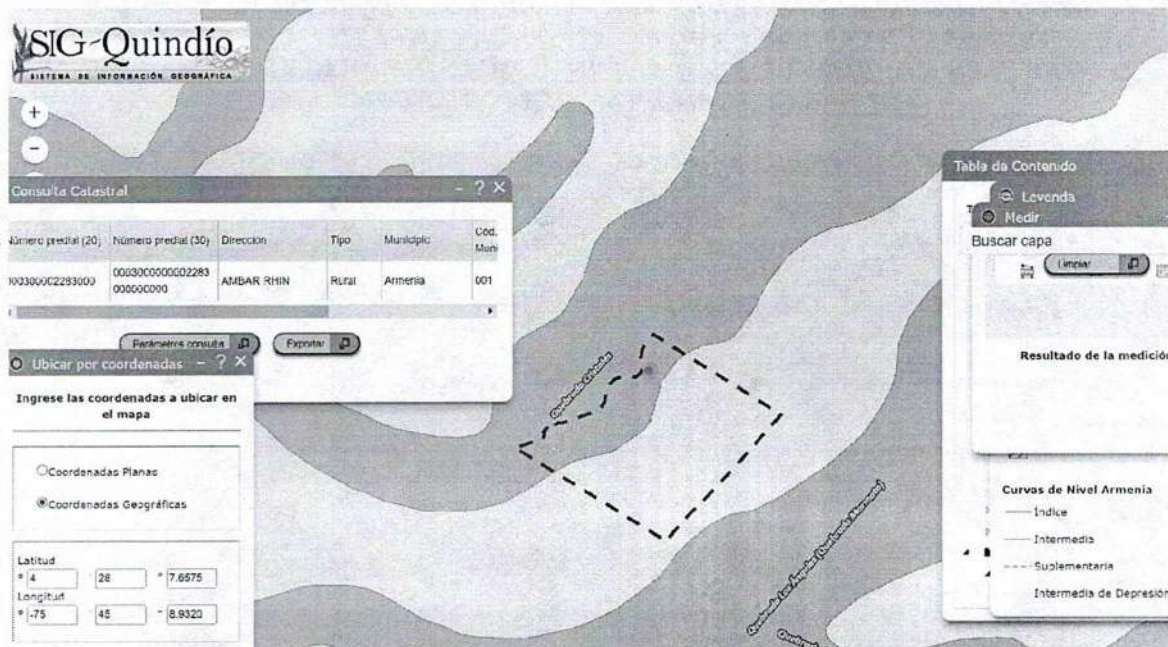
Fuente: SIG Quindío

Según lo observado en el SIG Quindío se evidencia Según la ficha catastral No. 000300002283000, el predio de mayor extensión denominado AMBAR RHIN con un área aproximada de 54928,85 m², según la coordenada de descarga propuesta para el vertimiento el LOTE # 43 se ubica al límite Norte del predio madre y se encuentra fuera de áreas y ecosistemas estratégicos, y se observa la Quebrada Cristales por el límite norte Oeste cerca del predio madre.

Haciendo uso de la herramienta de medición del SIG Quindío y tomando como punto de partida las coordenadas del vertimiento referenciadas en los planos aportados, se establece una distancia aproximada de 27.8 m hasta la Quebrada, por tanto, **NO CUMPLE** con la franja de retiro o franja forestal protectora de cuerpo de agua estipulada en el artículo 2.2.1.1.18.2 del Decreto 1076 de 2015, en el cual se establece una franja de protección para nacimientos de 100 metros a la redonda y para fuentes hídricas sean permanentes o no, de 30 metros, esto a cada lado y paralelo a las líneas de mareas máximas establecidas en los últimos 50 años.

Imagen 3. Capacidad de usos de suelo Tomado del SIG Quindío.

"POR MEDIO DEL CUAL SE NIEGA UN PERMISO DE VERTIMIENTO DE AGUAS RESIDUALES DOMÉSTICAS PARA UNA VIVIENDA CAMPESTRE QUE SE PRETENDE CONSTRUIR EN EL PREDIO 1) CONDOMINIO CAMPESTRE VILLAS DE CAMPO MADERO LOTE #43 Y SE ADOPTAN OTRAS DISPOSICIONES"



El predio objeto de trámite se ubica en suelos agrologico clase 4.

Evaluación ambiental del vertimiento: La actividad generadora del vertimiento es doméstica, y por lo tanto de acuerdo con los artículos 2.2.3.3.5.2 y 2.2.3.3.5.3 del Decreto 1076 de 2015 (artículos 42 y 43 del Decreto 3930 de 2010), modificado por el Decreto 50 del 2018, la presente solicitud de permiso de vertimientos no requiere dar cumplimiento a este requisito.

Plan de Gestión del Riesgo para el Manejo del Vertimiento: La actividad generadora del vertimiento es doméstica, y por lo tanto de acuerdo con los artículos 2.2.3.3.5.2 y 2.2.3.3.5.3 del Decreto 1076 de 2015 (artículos 42 y 43 del Decreto 3930 de 2010), modificado por el Decreto 50 del 2018 la presente solicitud de permiso de vertimientos no requiere dar cumplimiento a este requisito.

4.3 CONCLUSIONES DE LA REVISIÓN DE LA DOCUMENTACIÓN TÉCNICA APORTADA

Se realizó revisión de la documentación técnica aportada por el usuario encontrándose completa para proceder con la evaluación jurídica y consecuentemente con el trámite de permiso de vertimientos.

5. RESULTADOS DE LA VISITA TÉCNICA



"POR MEDIO DEL CUAL SE NIEGAUN PERMISO DE VERTIMIENTO DE AGUAS RESIDUALES DOMÉSTICAS PARA UNA VIVIENDA CAMPESTRE QUE SE PRETENDE CONSTRUIR EN EL PREDIO 1) CONDOMINIO CAMPESTRE VILLAS DE CAMPO MADERO LOTE #43 Y SE ADOPTAN OTRAS DISPOSICIONES"

De acuerdo con lo consignado en el acta de visita No. 53899 del 01 de diciembre de 2021, realizada por el ingeniero civil Juan Sebastián Martínez contratista y el funcionario DANIEL JARAMILLO de la Subdirección de Regulación y Control Ambiental de la C.R.Q., se encontró lo siguiente:

- Se visita el proyecto villa de campo madero lote 1 en el cual no se ha construido vivienda (4 alcobas-5baños), ni sistema de tratamiento de aguas, se pretende instalar STARD prefabricado integrado de 3000 L trampa de grasas de 105 L y disposición final al suelo mediante pozo de absorción de 2m de diámetro y 3m de altura según propuesta presentada.

5.1 CONCLUSIONES DE LA VISITA TÉCNICA

- No se generan vertimientos.

6. OBSERVACIONES Y RECOMENDACIONES:

- En caso de otorgar el permiso de vertimientos Informar a la Corporación Autónoma Regional del Quindío cuando el sistema esté construido y entre en funcionamiento.
- El sistema de tratamiento debe corresponder al diseño propuesto y aquí avalado y cumplir con las indicaciones técnicas correspondientes.
- La adecuada remoción de carga contaminante por parte de los sistemas sépticos, es efectiva cuando además de estar adecuadamente instalados, el número de contribuyentes no supera la capacidad instalada, se separan adecuadamente las grasas y las aguas lluvias, las aguas residuales a tratar son de origen estrictamente doméstico y se realizan los mantenimientos preventivos como corresponde.
- Es indispensable tener presente que una ocupación superior a las personas establecidas, así sea temporal, puede implicar ineficiencias en el tratamiento del agua residual que se traducen en remociones de carga contaminante inferiores a las establecidas por la normativa ambiental vigente (límites máximos permisibles de la Resolución 0631 de 2015).
- Cumplir las disposiciones técnicas y legales relativas a la ubicación del sistema de tratamiento y disposición final de aguas residuales, de acuerdo a lo establecido por el Reglamento Técnico para el Sector de Agua Potable y Saneamiento Básico, RAS adoptado mediante Resolución 0330 de 2017, al Decreto 1076 de 2015 y demás normas vigentes aplicables. Localizar en terrenos con pendientes significativas, pueden presentarse eventos de remociones en masa que conllevan problemas de funcionamiento, colapso del sistema y los respectivos riesgos ambientales.

"POR MEDIO DEL CUAL SE NIEGA UN PERMISO DE VERTIMIENTO DE AGUAS RESIDUALES DOMÉSTICAS PARA UNA VIVIENDA CAMPESTRE QUE SE PRETENDE CONSTRUIR EN EL PREDIO 1) CONDOMINIO CAMPESTRE VILLAS DE CAMPO MADERO LOTE #43 Y SE ADOPTAN OTRAS DISPOSICIONES"

- La distancia mínima de cualquier punto de la infiltración a viviendas, tuberías de agua, pozos de abastecimiento, cursos de aguas superficiales (quebradas, ríos, etc) y cualquier árbol, serán de 5, 15, 30, 30 y 3 metros respectivamente.
- La altura de infiltración quedará fijada por la distancia entre el nivel a donde llega el tubo de descarga y el fondo del pozo.
- Si se va a realizar algún tipo de modificación en calidad o cantidad del vertimiento, y/o adición a los sistemas de tratamiento de aguas residuales propuestos en las memorias técnicas, como así mismo la construcción de más sistemas de tratamiento, se debe informar a la Corporación Autónoma regional del Quindío para realizar las adecuaciones y modificación técnicas y jurídicas al permiso de vertimientos otorgado.
- En cualquier caso, el vertimiento de las aguas residuales no se debe realizar sin el tratamiento de las mismas antes de la disposición final.
- Incluir en el acto administrativo, la información de la fuente de abastecimiento del agua y de las áreas (m² o Ha) ocupadas por el sistema de disposición final.

7. CONCLUSIÓN FINAL

El concepto técnico se realiza en el marco de la resolución No. 044 de 2017: "Por medio de la cual se declara la congestión administrativa y se inicia un proceso de descongestión, normalización y atención oportuna de trámites ambientales y procedimientos administrativos en las dependencias de la Corporación Autónoma Regional del Quindío y se dictan otras disposiciones", prorrogada mediante resolución 3524 del 29 de diciembre de 2017; con base en el análisis técnico de los documentos aportados por el solicitante.

Como resultado de la evaluación técnica de la documentación contenida en el expediente 5763 de 2021, y de lo encontrado en la mencionada visita técnica, **se considera viable técnicamente la propuesta del sistema de tratamiento individual planteada como solución de saneamiento de las Aguas Residuales Domésticas** generadas en el predio CONDOMINIO CAMPESTRE VILLAS DE CAMPO MADERO - PROPIEDAD HORIZONTAL LOTE # 43 de la Vereda MURILLO del Municipio de ARMENIA (Q.), Matrícula Inmobiliaria No. 280-221004, lo anterior, teniendo como base la capacidad de las unidades del STARD instaladas en el predio, para lo cual el aporte de aguas residuales debe ser generado hasta por 6 contribuyentes permanentes y demás aspectos aquí mencionados, sin embargo, el otorgamiento del permiso está sujeto a la evaluación jurídica integral de la documentación, al análisis de compatibilidad de uso del suelo, y los demás que el profesional asignado determine.



"POR MEDIO DEL CUAL SE NIEGAUN PERMISO DE VERTIMIENTO DE AGUAS RESIDUALES DOMÉSTICAS PARA UNA VIVIENDA CAMPESTRE QUE SE PRETENDE CONSTRUIR EN EL PREDIO 1) CONDOMINIO CAMPESTRE VILLAS DE CAMPO MADERO LOTE #43 Y SE ADOPTAN OTRAS DISPOSICIONES"

AREA DE DISPOSICION DEL VERTIMIENTO: para la disposición final de las aguas generadas en el predio se calcula un área de 18.85 m² distribuida en un pozo de absorción ubicado en coordenadas geográficas (Latitud: 4° 28' 8.11191" N Longitud: - 75° 45' 8.87108" W) que corresponde a una ubicación del predio con uso residencial, con altura de 1210 msnm, el cual colinda con otros predios con uso de suelo residencial.

En Consideración a que el proyecto obra o actividad que genera las aguas residuales en el predio, aun no se ha desarrollado y con el propósito de realizar acciones de control y seguimiento más efectivas por parte de esta autoridad ambiental, se sugiere que el permiso se otorgue por 5 años, lo anterior según lo dispone la resolución No. 413 de 2015, artículo 1ro. Igualmente, se sugiere que se realicen visitas de verificación de construcción del STARD y su funcionamiento con mayor periodicidad."

Que una vez analizado el expediente y la documentación e información contenidas en él, se pudo evidenciar que en el concepto técnico 330 del día 15 de marzo del año 2022, la Ingeniera Ambiental considera técnicamente viable avalar el sistema de tratamiento de Aguas Residuales Domésticas propuesto como solución individual de saneamiento de las Aguas Residuales Domésticas al predio denominado CONDOMINIO CAMPESTRE VILLAS DE CAMPO MADERO-PROPIEDAD HORIZONTAL LOTE #43, localizado en la vereda MURILLO Del Municipio De ARMENIA (Q), Identificado Con Matrícula Inmobiliaria No. 280-221004, lo anterior teniendo como base la capacidad de las unidades del STARD propuesto para el predio, para lo cual la contribución de aguas residuales debe ser generada hasta por 6 contribuyentes permanentes, siendo **pertinente aclarar, que esta viabilidad se hace desde la parte técnica evaluando la documentación presentada para el trámite de solicitud de permiso de vertimiento, pero que de acuerdo con la ubicación del predio, el trámite debe tener un análisis en cuanto a determinantes ambientales y demás aspectos de ordenamiento territorial.**

Es importante precisar que el análisis del otorgamiento o negación del permiso de vertimientos, se hace desde la valoración de los derechos fundamentales, incluido en estos la no afectación al derecho fundamental al ambiente sano el cual se encuentra consagrado en el artículo 79 de la constitución política Colombiana de 1991, el cual en su tenor literal, dispone lo siguiente:

"Todas las personas tienen derecho a gozar de un ambiente sano. La ley garantizará la participación de la comunidad en las decisiones que puedan afectarlo.



"POR MEDIO DEL CUAL SE NIEGA UN PERMISO DE VERTIMIENTO DE AGUAS RESIDUALES DOMÉSTICAS PARA UNA VIVIENDA CAMPESTRE QUE SE PRETENDE CONSTRUIR EN EL PREDIO 1) CONDOMINIO CAMPESTRE VILLAS DE CAMPO MADERO LOTE #43 Y SE ADOPTAN OTRAS DISPOSICIONES"

Es deber del Estado proteger la diversidad e integridad del ambiente, conservar las áreas de especial importancia ecológica y fomentar la educación para el logro de esos fines".

Que en este sentido cabe mencionar, que es de vital importancia determinar si el vertimiento que se pretende legalizar, ya se está generando, si existe o no un sistema construido, o si simplemente es con el ánimo de llevarse a cabo a través del tiempo, presupuestos estos que son indispensables para esta subdirección al momento de tomar una decisión de fondo que resuelva la solicitud, toda vez que el fin primordial es la protección del ambiente y en tal sentido es que se hace indispensable determinar si el sistema propuesto es el indicado para mitigar los impactos que se podrían generar producto de los vertimientos generados por el desarrollo del proyecto y en caso de que se encuentre construido o que se esté desarrollando el proyecto que logre mitigar los impactos por este generados en cuanto a vertimientos se refiere, en cuanto la protección del ambiente, a su tratamiento como derecho fundamental y su prevalencia. Ha reiterado la corte constitucional en su sentencia T-536 de 1992:

"El ambiente sano y ecológicamente equilibrado es un derecho Constitucional fundamental, pues su violación atenta directamente contra la perpetuación de la especie humana y, en consecuencia, con el derecho más fundamental del hombre: la vida. El derecho a la salud y a la vida son derechos fundamentales porque son esenciales al hombre, la salud se encuentra ligada al medio ambiente que le rodea y que dependiendo de las condiciones que éste le ofrezca, le permitirá desarrollarse económica y socialmente a los pueblos, garantizándoles su supervivencia. Existen unos límites tolerables de contaminación que al ser traspasado constituyen un perjuicio para el medio ambiente y la vida, que no pueden ser justificables y por lo tanto exigen imponer unos correctivos."

Que de acuerdo al análisis jurídico del certificado de tradición del predio denominado: **1) CONDOMINIO CAMPESTRE VILLAS DE CAMPO MADERO-PROPIEDAD HORIZONTAL LOTE #43**, localizado en la vereda **MURILLO** del Municipio de **ARMENIA (Q)**, identificado con matrícula inmobiliaria **No. 280-221004**, cuenta con una fecha de apertura del 11 de noviembre de 2017 y se desprende que el fundo tiene un área de 921.12 metros cuadrados, lo que evidentemente es violatorio de las densidades mínimas dispuestas para vivienda suburbana contemplada en el Decreto 3600 de 2007 **"Por el cual se reglamentan las disposiciones de las Leyes 99 de 1993 y 388 de 1997 relativas a las determinantes de ordenamiento del suelo rural y al desarrollo de actuaciones**



RESOLUCIÓN No. 001102
ARMENIA QUINDÍO, 19 ABR 2022

"POR MEDIO DEL CUAL SE NIEGAUN PERMISO DE VERTIMIENTO DE AGUAS RESIDUALES DOMÉSTICAS PARA UNA VIVIENDA CAMPESTRE QUE SE PRETENDE CONSTRUIR EN EL PREDIO 1) CONDOMINIO CAMPESTRE VILLAS DE CAMPO MADERO LOTE #43 Y SE ADOPTAN OTRAS DISPOSICIONES"

urbanísticas de parcelación y edificación en este tipo de suelo y se adoptan otras disposiciones". Hoy compilado por el Decreto 1077 de 2015, Norma vigente y que brinda disposiciones para las actuaciones urbanísticas, por lo tanto, amerita un análisis de acuerdo a la existencia del predio; por tanto en materia de densidades que para vivienda suburbana ***No podrá ser mayor a 4 viviendas/Ha neta***, normatividad incorporada como determinante ambiental en la Resolución 720 de 2010, emanada de la Dirección General de la C.R.Q., de igual forma la resolución 1774 del 2018 "POR MEDIO DE LA CUAL SE ADOPTA EL DOCUMENTO PARA LA DEFINICION DE LA EXTENSION MAXIMA DE LOS CORREDORES VIALES SUBURBANOS DE LOS MUNICIPIOS DEL DEPARTAMENTO DEL QUINDIO" y en el caso de estudio por tratarse de un predio suburbano tal y como lo indica el concepto de uso del suelo DP-POT-5521 de fecha 09 de julio del año 2021, el cual fue expedido por el Subdirector del Departamento Administrativo de Planeación municipal de Armenia (Q), quien es la autoridad competente para tratar y definir estos aspectos.

De igual forma y con respecto a las densidades mínimos de vivienda unifamiliar para el Municipio de Armenia (Q), se indicó a través de la resolución 720 de 2010 que para vivienda campestre no podrá ser mayor a 4 viviendas/Ha neta (Lotes de 2500 metros cuadrados), condiciones que no se cumplen en este predio objeto de solicitud, toda vez que el lote producto de parcelación tiene un área de 921.12 m2.

En igual sentido, las resoluciones 1774 del 19 de junio DE 2018 "POR MEDIO DE LA CUAL SE ADOPTA EL DOCUMENTO PARA LA DEFINICION DE LA EXTENSION MAXIMA DE LOS CORREDORES VIALES SUBURBANOS DE LOS MUNICIPIOS DEL DEPARTAMENTO DEL QUINDIO" y la Resolución 3088 del 10 de octubre de 2018 expedidas por la CRQ, en las cuales se regula la definición de la extensión máxima de los corredores viales suburbanos de los municipios del Departamento del Quindío, y en las cuales se contempla lo siguiente respecto a las densidades para vivienda suburbana:

"Se entiende por densidad máxima de vivienda suburbana, el número de viviendas por unidad de área bruta, medida en hectáreas.

- *Para vivienda campestre no podrá ser mayor a 4 viviendas/Ha neta (Lotes de 2500 metros cuadrados). Se entiende como área neta la resultante de descontar del área bruta, áreas para la localización de infraestructura para el sistema principal y de transporte, las redes primarias de servicios públicos y las áreas de conservación y protección de los recursos naturales y paisajísticos; el predio no podrá ser inferior a*

"POR MEDIO DEL CUAL SE NIEGA UN PERMISO DE VERTIMIENTO DE AGUAS RESIDUALES DOMÉSTICAS PARA UNA VIVIENDA CAMPESTRE QUE SE PRETENDE CONSTRUIR EN EL PREDIO 1) CONDOMINIO CAMPESTRE VILLAS DE CAMPO MADERO LOTE #43 Y SE ADOPTAN OTRAS DISPOSICIONES"

2 hectáreas (Unidad Mínima de Actuación) y no menos de 70% del área del proyecto deberá quedar en vegetación nativa."

En ese orden de ideas, conforme a lo expuesto líneas atrás y al Acuerdo 019 de 2009 (POT / 2009-2023) contempla en su artículo 23 lo siguiente.

"ARTÍCULO 23. ÁREA MÍNIMA DE DIVISIÓN JURÍDICA DE UN PREDIO EN SUELO SUBURBANO. El área mínima de división jurídica de un predio en suelo suburbano será de dos mil metros cuadrados (2.000 m²)."

Visto lo anterior, esta Subdirección en armonía interpretativa de lo sustentado líneas atrás y específicamente las determinantes ambientales del predio denominado **CONDOMINIO CAMPESTRE VILLAS DE CAMPO MADERO-PROPIEDAD HORIZONTAL LOTE #43**, localizado en la vereda **MURILLO** del Municipio de **ARMENIA (Q)**, en lo relacionado con las densidades en suelo suburbano, reitera que se acoge a lo contemplado en las resoluciones 720 de 2010 que para vivienda campestre no podrá ser mayor a 4 viviendas/Ha neta y que en las resoluciones Nos 1774 del 19 de junio de 2018 y 3088 del 10 de octubre de 2018, surgieron como complemento de la resolución 720 de 2010, las cuales establecen los lineamientos que se deben seguir para tramitar licencias de parcelación, así como el Acuerdo 019 de 2009 (POT / 2009-2023), para No otorgar el permiso de vertimiento de aguas residuales domésticas y para el caso particular el **LOTE #43**, cuenta **un área de 921.12 metros cuadrados, densidad que no cumple con lo establecido para predios ubicados en suelo suburbano.**

Así mismo, en estudio de las determinantes ambientales el Tribunal Administrativo del Quindío por medio de la Sentencia No. 001-2021-035 del 21 de marzo de 2021 y en estudio de un caso similar, señaló lo que se cita a continuación:

"(...)

En conclusión, las razones que respaldan la decisión contenida en la Resolución 308 de 2019 no denotan una violación al debido proceso en tanto la referencia que la autoridad ambiental hizo sobre las licencias urbanísticas otorgadas a la Sociedad Top Flight tuvo lugar ante la imperiosa necesidad de establecer el cumplimiento de las políticas de conservación del medio ambiente, encontrando que el predio no satisface lo establecido en la Resolución 720 de 2010 expedida por la misma autoridad ambiental para fijar las determinantes de todos



RESOLUCIÓN No.
ARMENIA QUINDÍO,

001102

19 ABR 2022

"POR MEDIO DEL CUAL SE NIEGAUN PERMISO DE VERTIMIENTO DE AGUAS RESIDUALES DOMÉSTICAS PARA UNA VIVIENDA CAMPESTRE QUE SE PRETENDE CONSTRUIR EN EL PREDIO 1) CONDOMINIO CAMPESTRE VILLAS DE CAMPO MADERO LOTE #43 Y SE ADOPTAN OTRAS DISPOSICIONES"

los municipios del Departamento del Quindío, concretamente en lo relacionado con las densidades máximas de vivienda suburbana. Igualmente no se puede pasar por alto que la revisión que la CRQ efectuó sobre la vigencia de las licencias, tenía como objeto establecer la incidencia frente a la declaratoria del área protegida como Distrito de Conservación de Suelos Barbas Bremen y que la llevó a concluir la inexistencia de una situación consolidada.

De lo expuesto no logra advertir la Sala que la autoridad ambiental con la expedición del acto se hubiese arrogado la función de hacer un juicio de legalidad sobre las licencias, en los términos argüidos por la parte actora, porque aunque identificó una posible transgresión de la normatividad ambiental, su decisión en nada afectó las habilitaciones dadas por el municipio de Circasia y en este sentido lo que dispuso fue remitir la decisión al ente territorial, a la Procuraduría Provincial para asuntos Ambientales y a su propia oficina jurídica para que desplegaran las actuaciones respectivas acorde con sus competencias.

4. EXPEDICIÓN DE LICENCIAS DE PARCELACIÓN.

Como ha sostenido la Corporación Autónoma Regional del Quindío - C.R.Q. en diferentes espacios del orden administrativo y judicial, en virtud de la ley 99 de 1993, no es competente la entidad para hacer control de legalidad frente a los actos administrativos expedidos por Curadores Urbanos o Autoridades Municipales en ejercicio de actuaciones urbanísticas, siendo los únicos legitimados para tal fin, los Jueces de la República.

De ese modo, no se realizarán análisis frente a la expedición y contenido de las mismas, máxime cuando las mismas se encuentran ejecutadas, y no se conoce de declaración de nulidad o suspensión por parte de la jurisdicción contencioso – administrativa; por lo cual, las mismas se presumen legales, situación respetada por la entidad.

5. DOCUMENTOS PARA LA EXPEDICIÓN DE LICENCIA DE PARCELACIÓN.

Tal cual se refirió en el acápite anterior, la Corporación no tiene competencia jurisdiccional ni funcional para realizar control legal a las licencias que expiden los curadores urbanos o los municipios en el ejercicio de las actuaciones urbanísticas.

Sin embargo, debe analizarse el contexto bajo el cual se expide la licencia de parcelación, toda vez que conforme a lo dispuesto en el decreto 1077 de 2015 y en la resolución 462 de 2017, el requisito de permiso de vertimiento y/o permiso ambiental, debe acreditarse en el trámite de dicha autorización.



"POR MEDIO DEL CUAL SE NIEGA UN PERMISO DE VERTIMIENTO DE AGUAS RESIDUALES DOMÉSTICAS PARA UNA VIVIENDA CAMPESTRE QUE SE PRETENDE CONSTRUIR EN EL PREDIO 1) CONDOMINIO CAMPESTRE VILLAS DE CAMPO MADERO LOTE #43 Y SE ADOPTAN OTRAS DISPOSICIONES"

Al respecto, el numeral 3, del artículo 3 de la resolución 462 de 2017 indica:

Artículo 3. Documentos adicionales para la licencia de parcelación. Cuando se trate de licencia de parcelación, además de los requisitos previstos en el artículo 1º de la presente resolución, se deberán aportar los siguientes documentos:

3. Copia de las autorizaciones que sustenten la forma en que se prestarán los servicios públicos domiciliarios de agua potable y saneamiento básico, o las autorizaciones y permisos ambientales para el uso y aprovechamiento de los recursos naturales renovables en caso de autoabastecimiento y el pronunciamiento de la Superintendencia de Servicios Públicos de conformidad con lo dispuesto en los artículos 16 y 79 numeral 17 de la Ley 142 de 1994.

Los artículos 5 y 6 de la resolución 462 de 2017, definen los documentos a considerar para la expedición de licencias de construcción, donde no se contemplan como exigencia, permisos ambientales y/o de vertimientos.

De ese modo, debe considerarse que el permiso de vertimiento debe acreditarse durante el trámite de expedición de la licencia de parcelación."

También es importante resaltar el concepto del Ministerio Público inmerso en la misma sentencia No. 001-2021-035 del 21 de marzo de 2021 del Honorable Tribunal Administrativo en el cual se advierte lo que se cita a continuación:

"Abordó la responsabilidad en relación con el medio ambiente y los recursos naturales indicando que en virtud de los principios y las normas internacionales y constitucionales, emergen los deberes jurídicos para la autoridad ambiental, en este caso la CRQ, de proteger el medio ambiente y los recursos naturales, permitiendo que las generaciones futuras y la población goce de un derecho humano como es el acceso al agua. Sostuvo que las determinantes ambientales son normas de superior jerarquía en materia ambiental para la elaboración, adopción y ajustes de los Planes de Ordenamiento Territorial - POT, Esquemas de Ordenamiento Territorial - EOT y Planes Básicos de Ordenamiento Territorial - PBOT, que no pueden ser desconocidas por los municipios y frente al tema citó las establecidas en el artículo 10 de la Ley 388 de 1997."

Que dado lo anterior, y teniendo en cuenta que el señor **HEILLER JAVIER MUÑOZ MARIN**, identificado con cédula de ciudadanía número 9.774.241, actuando en calidad de apoderado del señor **DIEGO FERNANDO JARAMILLO LOPEZ**, identificado con cédula de



"POR MEDIO DEL CUAL SE NIEGA UN PERMISO DE VERTIMIENTO DE AGUAS RESIDUALES DOMÉSTICAS PARA UNA VIVIENDA CAMPESTRE QUE SE PRETENDE CONSTRUIR EN EL PREDIO 1) CONDOMINIO CAMPESTRE VILLAS DE CAMPO MADERO LOTE #43 Y SE ADOPTAN OTRAS DISPOSICIONES"

ciudadanía 7.503.178, representante legal de **VILLAS DE CAMPOMADERO S.A.S.** identificada con el NIT 901.068.791-1, sociedad propietaria del predio denominado: **1) CONDOMINIO CAMPESTRE VILLAS DE CAMPO MADERO-PROPIEDAD HORIZONTAL LOTE #43**, localizado en la vereda **MURILLO** del Municipio de **ARMENIA (Q)**, identificado con matrícula inmobiliaria **No. 280-221004**, entregó todos los documentos necesarios a la solicitud de permiso de vertimiento, pero el mismo no es posible de acuerdo a que no cumple con las densidades para vivienda suburbana la cual **No podrá ser mayor a 4 viviendas/Ha neta** la cual se constituye como determinante ambiental incorporada en la Resolución 720 de 2010, emanada de la Dirección General de la C.R.Q., situación que origina la negación del permiso de vertimiento de aguas residuales domésticas, viéndose esta entidad con elementos de juicio para negar el correspondiente permiso de vertimientos para el predio denominado: **1) CONDOMINIO CAMPESTRE VILLAS DE CAMPO MADERO-PROPIEDAD HORIZONTAL LOTE #43**, localizado en la vereda **MURILLO** del Municipio de **ARMENIA (Q)**, identificado con matrícula inmobiliaria **No. 280-221004**. Por tanto se procede a correr traslado a la autoridad competente en el asunto para el análisis de los tamaños permitidos en los predios ubicados en suelo suburbano, ya que como se pudo evidenciar este no cumple como se dispondrá en la parte resolutive del presente acto administrativo para que realicen sus respectivos análisis respecto a lo de su competencia.

En virtud de lo anterior, se realiza la presente **RESOLUCIÓN POR MEDIO DE LA CUAL SE NIEGA LA SOLICITUD DE UN PERMISO DE VERTIMIENTOS**, por medio de la cual se toma una decisión de fondo a una solicitud, tal como lo establece el numeral 6 del artículo 2.2.3.3.5.5 de la sección 5 del Decreto 1076 de 2015 (decreto 3930 de 2010), modificado parcialmente por el Decreto 050 de 2018.

La Corporación Autónoma Regional del Quindío – CRQ, en virtud del artículo 9 de la Ley 1437 de 2011, la cual establece las prohibiciones de las autoridades, indicando en el numeral 4: "Exigir constancias, certificaciones o documentos que reposen en la respectiva Entidad". De igual manera, el artículo noveno del Decreto 019 de 2012 "Ley Antitrámites", trata sobre la prohibición de exigir documentos que reposan en la entidad señalando: "Cuando se esté adelantando un trámite ante la administración, se prohíbe exigir actos administrativos, constancias, certificaciones o documentos que ya reposen en la entidad ante la cual se está tramitando la respectiva actuación (...)"; y de los principios de eficacia y economía que rigen las actuaciones administrativas, el primero propende porque las autoridades busquen que los procedimientos logren su finalidad, y para el efecto, deberán remover de oficio los obstáculos puramente formales, entre otros y el segundo tiene por finalidad que las

"POR MEDIO DEL CUAL SE NIEGA UN PERMISO DE VERTIMIENTO DE AGUAS RESIDUALES DOMÉSTICAS PARA UNA VIVIENDA CAMPESTRE QUE SE PRETENDE CONSTRUIR EN EL PREDIO 1) CONDOMINIO CAMPESTRE VILLAS DE CAMPO MADERO LOTE #43 Y SE ADOPTAN OTRAS DISPOSICIONES"

autoridades procedan con austeridad y eficacia, optimizando el uso del tiempo y de los demás recursos, procurando el más alto nivel de calidad en las actuaciones y la protección de los derechos de las personas. Lo anterior en concordancia con el Decreto 2106 de 2019, *"Por el cual se dictan normas para simplificar, suprimir y reformar tramites, procesos y procedimientos innecesarios existentes en la administración pública"*.

CONSIDERACIONES JURÍDICAS

Es deber del Estado proteger la diversidad e integridad del ambiente, conservar las áreas de especial importancia ecológica y fomentar la educación para el logro de estos fines."

Que el artículo 8 de la Constitución Política establece que "Es obligación del Estado y de las personas proteger las riquezas culturales y naturales de la nación".

Que el artículo 79 ibídem, indica que: "Todas las personas tienen derecho a gozar de un ambiente sano. La Ley garantizará la participación de la comunidad en las decisiones que puedan afectarlo".

Que el artículo 80 ibídem, establece que: "El Estado planificará el manejo y aprovechamiento de los recursos naturales, para garantizar su desarrollo sostenible, su Conservación, restauración o sustitución..."

Que el artículo 132 ibídem, establece en lo relativo al uso, conservación y preservación de las aguas que: *"Sin permiso, no se podrán alterar los cauces, ni el régimen y la calidad de las aguas, ni intervenir su uso legítimo."*

Que el artículo 2.2.3.2.20.5 de la sección 20 del Decreto 1076 de 2015, modificado por el Decreto 50 de 2018 (Decreto 1541 de 1978, en el artículo 211), establece: *"Se prohíbe verter, sin tratamiento, residuos sólidos, líquidos o gaseoso, que puedan contaminar o eutroficar las aguas, causar daño o poner en peligro la salud humana o el normal desarrollo de la flora o fauna, o impedir u obstaculizar su empleo para otros usos."*

El grado de tratamiento para cada tipo de vertimiento dependerá de la destinación e los tramos o cuerpo de aguas, de los efectos para la salud y de las implicaciones ecológicas y económicas."



"POR MEDIO DEL CUAL SE NIEGAUN PERMISO DE VERTIMIENTO DE AGUAS RESIDUALES DOMÉSTICAS PARA UNA VIVIENDA CAMPESTRE QUE SE PRETENDE CONSTRUIR EN EL PREDIO 1) CONDOMINIO CAMPESTRE VILLAS DE CAMPO MADERO LOTE #43 Y SE ADOPTAN OTRAS DISPOSICIONES"

El artículo 2.2.3.3.5.7 de la sección 5 del decreto 1076 de 2015, (Decreto 3930 de 2010, en su Artículo 47) en su tenor literal dispone:

"La autoridad ambiental competente, con fundamento en la clasificación de aguas, en la evaluación de la información aportada por el solicitante, en los hechos y circunstancias deducidos de las visitas técnicas practicadas y en el informe técnico, otorgará o negará el permiso de vertimiento mediante resolución.

El permiso de vertimiento se otorgará por un término no mayor a diez (10) años."

Que el artículo 2.2.3.3.5.1 de la sección en mención de la citada norma establece: ***"Toda persona natural o jurídica cuya actividad o servicio genere vertimientos a las aguas superficiales, marinas, o al suelo, deberá solicitar y tramitar ante la autoridad ambiental competente, el respectivo permiso de vertimientos"***. (Artículo 42 Decreto 3930 de 2010)

Que el Artículo 2.2.3.3.5.2, ibídem, modificado por el Decreto 50 de 2018, señala los requisitos que se deben allegar para obtener un permiso de vertimientos ante la autoridad ambiental, así como los artículos 2.2.3.3.5.3, modificado por el Decreto 50 de 2018 y 2.2.3.3.5.4, aclaran e indican los requisitos dependiendo del tipo de actividad.

En el Artículo 2.2.3.3.5.5 de la citada norma, indica cual es el procedimiento que se debe seguir para la obtención del permiso de vertimientos.

Que la protección al medio ambiente corresponde a uno de los más importantes cometidos estatales, es deber del Estado garantizar a las generaciones futuras la conservación del ambiente y la preservación de los recursos naturales.

Como se pudo evidenciar de las consideraciones jurídicas expuestas en precedencia, las determinantes ambientales forman parte integrante de la organización del territorio y su contenido fija la organización del mismo dentro de las áreas ambientales de vital importancia para los ecosistemas presentes en el Departamento del Quindío.

Así las cosas, tal y como se expuso en las consideraciones del presente acto administrativo, las actividades productivas y constructivas en el departamento deben estar acordes a las determinantes ambientales adoptadas por esta Corporación mediante la Resolución 720 de 2010, y que por ende debe tenerse en cuenta dicha regulación por las entidades territoriales competentes, al momento de expedir autorizaciones y/o permisos para desarrollar las



**"POR MEDIO DEL CUAL SE NIEGA UN PERMISO DE VERTIMIENTO DE AGUAS
RESIDUALES DOMÉSTICAS PARA UNA VIVIENDA CAMPESTRE QUE SE PRETENDE
CONSTRUIR EN EL PREDIO 1) CONDOMINIO CAMPESTRE VILLAS DE CAMPO MADERO
LOTE #43 Y SE ADOPTAN OTRAS DISPOSICIONES"**

actividades urbanísticas y en las demás que guarden relación a determinación de densidades y limitaciones vigentes para cada caso en particular.

Que de conformidad con el procedimiento para la obtención del permiso de vertimientos determinado en el numeral 5 del artículo 2.2.3.3.5.5 de la sección 5 del Decreto 1076 de 2015 (artículo 45 del decreto 3930 de 2010), modificado por el Decreto 50 de 2018, se profirió Auto de Trámite con radicado No. **SRCA-ATV-297-2022** del 07 de abril de 2022 que declara reunida toda la información para decidir.

Que la Resolución 2169 del 12 de diciembre de 2016, modificada por la Resolución 066 del 16 de enero de 2017, modificada por la Resolución 081 del 18 de enero de 2017 y a su vez modificada por las Resoluciones No. 1035 del 03 de mayo del 2019 y 1861 del 14 de septiembre del año 2020, emanadas de la Dirección General de la Corporación Autónoma Regional del Quindío y, asignó a la Subdirección de Regulación y Control Ambiental de la Corporación Autónoma Regional del Quindío, la función de otorgar permisos, concesiones, autorizaciones y licencias ambientales requeridas por la ley para el uso, aprovechamiento o movilización de los recursos naturales o para el desarrollo de actividades que afecten o puedan afectar el medio ambiente; por lo tanto es competente para expedir el presente acto administrativo.

Que con base en la revisión de avances y el conocimiento del aumento progresivo de ingreso de solicitudes de permisos, licencias, concesiones y demás trámites ambientales, el Director General expidió la Resolución 044 del 11 de enero de 2017 *"Por medio de la cual se declara la congestión administrativa y se inicia un proceso de descongestión, normalización y atención oportuna de tramites ambientales y procedimientos administrativos en las dependencias de la Corporación Autónoma Regional del Quindío y se dictan otras disposiciones"*. Esta Resolución ha sido prorrogada mediante la Resolución 3524 del 29 de diciembre de 2017 y a su vez modificada por la resolución 824 de 2018, en consideración a la permanencia de las solicitudes sin resolver de fondo, a pesar de los avances logrados hasta la fecha.

Que en el marco del proceso de descongestión que adelanta la Corporación Autónoma Regional del Quindío, se encuentra para el respectivo impulso procesal, el expediente el **05763 de 2021** que corresponde al predio denominado: **1) CONDOMINIO CAMPESTRE VILLAS DE CAMPO MADERO-PROPIEDAD HORIZONTAL LOTE #43**, localizado en la vereda **MURILLO** del Municipio de **ARMENIA (Q)**, identificado con matrícula inmobiliaria **No. 280-221004**, encontrándose pendiente de resolverse la solicitud de trámite de permiso de vertimiento.



"POR MEDIO DEL CUAL SE NIEGAUN PERMISO DE VERTIMIENTO DE AGUAS RESIDUALES DOMÉSTICAS PARA UNA VIVIENDA CAMPESTRE QUE SE PRETENDE CONSTRUIR EN EL PREDIO 1) CONDOMINIO CAMPESTRE VILLAS DE CAMPO MADERO LOTE #43 Y SE ADOPTAN OTRAS DISPOSICIONES"

Que con fundamento en lo anterior se desarrolla el proceso de descongestión en procura de normalizar trámites y de atención oportuna según la creación de los grupos internos y la asignación de personal contratista.

Que por tanto, el Subdirector de Regulación y Control Ambiental de la Corporación Autónoma Regional del Quindío CRQ, en uso de sus atribuciones y en mérito de lo expuesto,

RESUELVE

ARTÍCULO PRIMERO: NEGAR EL PERMISO DE VERTIMIENTO DE AGUAS RESIDUALES DOMÉSTICAS PARA UNA VIVIENDA CAMPESTRE QUE SE PRETENDE CONSTRUIR EN EL PREDIO 1) CONDOMINIO CAMPESTRE VILLAS DE CAMPO MADERO-PROPIEDAD HORIZONTAL LOTE #43, localizado en la vereda **MURILLO** del Municipio de **ARMENIA (Q)**, identificado con matrícula inmobiliaria **No. 280-221004**, presentado por el señor **HEILLER JAVIER MUÑOZ MARIN**, identificado con cédula de ciudadanía número 9.774.241, actuando en calidad de apoderado del señor **DIEGO FERNANDO JARAMILLO LOPEZ**, identificado con cédula de ciudadanía 7.503.178, representante legal de **VILLAS DE CAMPOMADERO S.A.S.** identificada con el NIT 901.068.791-1, sociedad propietaria del predio objeto de solicitud.

Parágrafo: La negación del permiso de vertimiento para el predio denominado: **1) CONDOMINIO CAMPESTRE VILLAS DE CAMPO MADERO-PROPIEDAD HORIZONTAL LOTE #43**, localizado en la vereda **MURILLO** del Municipio de **ARMENIA (Q)**, identificado con matrícula inmobiliaria **No. 280-221004**, se efectúa por los argumentos expuestos en la parte motiva del presente proveído.

ARTÍCULO SEGUNDO: NOTIFICAR ELECTRONICAMENTE, el presente acto Administrativo el señor **HEILLER JAVIER MUÑOZ MARIN**, identificado con cédula de ciudadanía número 9.774.241, actuando en calidad de apoderado del señor **DIEGO FERNANDO JARAMILLO LOPEZ**, identificado con cédula de ciudadanía 7.503.178, representante legal de **VILLAS DE CAMPOMADERO S.A.S.** identificada con el NIT 901.068.791-1, sociedad propietaria del predio objeto de solicitud, al correo electrónico salviaconsultores@gmail.com en los términos del artículo 56 de la Ley 1437 de 2011.

ARTICULO TERCERO: Como consecuencia de lo anterior Archívese el trámite administrativo de solicitud de 20 de mayo del año 2021, relacionado con el predio denominado: **1) CONDOMINIO CAMPESTRE VILLAS DE CAMPO MADERO-**



RESOLUCIÓN No.

ARMENIA QUINDÍO,

001102

19 ABR 2022

"POR MEDIO DEL CUAL SE NIEGA UN PERMISO DE VERTIMIENTO DE AGUAS RESIDUALES DOMÉSTICAS PARA UNA VIVIENDA CAMPESTRE QUE SE PRETENDE CONSTRUIR EN EL PREDIO 1) CONDOMINIO CAMPESTRE VILLAS DE CAMPO MADERO LOTE #43 Y SE ADOPTAN OTRAS DISPOSICIONES"

PROPIEDAD HORIZONTAL LOTE #43, localizado en la vereda **MURILLO** del Municipio de **ARMENIA (Q)**, identificado con matrícula inmobiliaria **No. 280-221004**.

ARTICULO CUARTO: Correr traslado al municipio de Armenia Quindío, para lo de su competencia.

ARTÍCULO QUINTO El encabezado y la parte Resolutiva de la presente Resolución, deberá ser publicada en el boletín ambiental de la C.R.Q., a costa del interesado, de conformidad con los Artículos 70 y 71 de la Ley 99 de 1993

ARTÍCULO SEXTO: La presente Resolución rige a partir de la fecha de ejecutoria, de conformidad con el artículo 87 del Código de Procedimiento Administrativo y de lo Contencioso Administrativo, (Ley 1437 de 2011).

ARTÍCULO SEPTIMO: Contra el presente acto administrativo procede únicamente el recurso de reposición, el cual debe interponerse ante el funcionario que profirió el acto y deberá ser interpuesto por el solicitante dentro de los diez (10) días siguientes a la notificación, según lo dispuesto por la ley 1437 de 2011.

NOTIFÍQUESE, PUBLÍQUESE Y CÚMPLASE

CARLOS ARIEL TRUKE OSPINA

Subdirector de Regulación y Control Ambiental

JUAN CAMILO PEÑA LIZARAZO
Abogado SRCA-CRQ

DANIEL JARAMILLO GOMEZ
Profesional Universitario Grado 10



20 ABR 2022

RESOLUCIÓN No.

001117

20 ABR 2022

ARMENIA QUINDÍO,

"POR MEDIO DEL CUAL SE NIEGAUN PERMISO DE VERTIMIENTO DE AGUAS RESIDUALES DOMÉSTICAS PARA UNA VIVIENDA CAMPESTRE CONSTRUIDA EN EL PREDIO 1) CONDOMINIO CAMPESTRE VILLAS DE CAMPO MADERO LOTE #18 Y SE ADOPTAN OTRAS DISPOSICIONES"

LA SUBDIRECCIÓN DE REGULACIÓN Y CONTROL AMBIENTAL DE LA CORPORACIÓN AUTÓNOMA REGIONAL DEL QUINDÍO, en uso de sus atribuciones legales contenidas en la Ley General Ambiental de Colombia, el Código de Procedimiento Administrativo y de lo Contencioso Administrativo y la Resolución 2169 del 12 de diciembre de 2016, modificada por la Resolución 066 del 16 de enero de 2017, modificada por la Resolución 081 del 18 de enero de 2017 y a su vez modificada por las Resoluciones No. 1035 del 03 de mayo del 2019 y 1861 del 14 de septiembre del año 2020, emanadas de la Dirección General de la Corporación Autónoma Regional del Quindío y,

CONSIDERANDO:

Que el día 26 de mayo del año 2015, el Gobierno Nacional expidió el Decreto 1076 de 2015 ***"Por medio del cual se expide el Decreto Único Reglamentario del Sector Ambiente y Desarrollo Sostenible"***, en el cual incorporó gran parte de la normatividad Ambiental que rige en el territorio Colombiano, entre las normas concentradas está el Decreto 1541 de mil novecientos setenta y ocho (1978) el cual en su momento reguló aspectos relacionados con la disposición de vertimientos, así como también el Decreto 3930 de 2010, el cual derogó el Decreto 1594 de 1984, salvo los artículos 20 y 21, además de los artículos 193, 213 a 217 y 231 del Decreto 1541 de 1978. Teniendo con esto que el Decreto 1076 de 2015 reglamenta, entre otros aspectos, lo concerniente al ordenamiento del recurso hídrico y los vertimientos.

Que con posterioridad, el Ministerio de Ambiente y Desarrollo Sostenible expidió el Decreto 50 del 16 de enero de 2018: ***"Por el cual se modifica el Decreto 1076 de 2015, Decreto Único Reglamentario del Sector Ambiente y Desarrollo Sostenible en relación con los Consejos Ambientales Regionales de la Macrocuenca (CARMAG), el Ordenamiento del Recurso Hídrico y Vertimientos y se dictan otras disposiciones"***.

Que el día veinte (20) de mayo de dos mil veintiuno (2021), el señor **HEILLER JAVIER MUÑOZ MARIN**, identificado con cédula de ciudadanía número 9.774.241, actuando en calidad de apoderado del señor **OSCAR ORLANDO HENAO SARMIENTO**, identificado con cédula de ciudadanía 9.801.062, quien actúa en calidad de propietario del predio denominado: **1) CONDOMINIO CAMPESTRE VILLAS DE CAMPO MADERO- PROPIEDAD HORIZONTAL LOTE #18**, localizado en la vereda **MURILLO** del Municipio de **ARMENIA (Q)**, identificado con matrícula inmobiliaria **No. 280-220979**, presentó a la **CORPORACIÓN AUTÓNOMA REGIONAL DEL QUINDÍO -C.R.Q.**, Formulario Único



"POR MEDIO DEL CUAL SE NIEGAUN PERMISO DE VERTIMIENTO DE AGUAS RESIDUALES DOMÉSTICAS PARA UNA VIVIENDA CAMPESTRE CONSTRUIDA EN EL PREDIO 1) CONDOMINIO CAMPESTRE VILLAS DE CAMPO MADERO LOTE #18 Y SE ADOPTAN OTRAS DISPOSICIONES"

Nacional de Solicitud de Permiso de Vertimientos con radicado No. **5733 de 2021**, acorde con la siguiente información:

ASPECTOS TÉCNICOS Y AMBIENTALES GENERALES

INFORMACIÓN GENERAL DEL VERTIMIENTO	
Nombre del predio o proyecto	Cond. Campestre Villas de Campo Madero Propiedad Horizontal LOTE # 18
Localización del predio o proyecto	Vereda Murillo del Municipio de Armenia (Q.)
Ubicación del vertimiento (coordenadas georreferenciadas).	Lat: 4°28'36.08" N Long: -75°45'55.82" W
Código catastral	Sin Información
Matricula Inmobiliaria	280-220979
Nombre del sistema receptor	Suelo
Fuente de abastecimiento de agua	empresa públicas del Quindío
Tipo de vertimiento (Doméstico / industrial – Comercial o de Servicios)	Doméstico
Tipo de actividad que genera el vertimiento.	Doméstico (vivienda)
Caudal de la descarga	0.0012 Lt/seg.
Frecuencia de la descarga	30 días/mes.
Tiempo de la descarga	16 horas/día
Tipo de flujo de la descarga	Intermitente
Área requerida para la infiltración	18.84m ²

Tabla 1. Información General del Vertimiento

Que una vez analizada la documentación, la Subdirección de Regulación y Control Ambiental, mediante oficio requerimiento 00009379 del 29 de Junio de 2021, solicitó al señor **HEILLER JAVIER MUÑOZ MARIN** apoderado del señor **OSCAR ORLANDO HENAO SARMIENTO**, identificado con cédula de ciudadanía 9.801.062, quien actúa en calidad de propietario del predio denominado: **1) CONDOMINIO CAMPESTRE VILLAS DE CAMPO MADERO- PROPIEDAD HORIZONTAL LOTE #18** el complemento de la documentación allegada el día 20 de mayo de 2021. El requerimiento se sintetiza a continuación:



ARMENIA QUINDÍO,

RESOLUCIÓN No.

001117

29 ABR 2022

"POR MEDIO DEL CUAL SE NIEGAUN PERMISO DE VERTIMIENTO DE AGUAS RESIDUALES DOMÉSTICAS PARA UNA VIVIENDA CAMPESTRE CONSTRUIDA EN EL PREDIO 1) CONDOMINIO CAMPESTRE VILLAS DE CAMPO MADERO LOTE #18 Y SE ADOPTAN OTRAS DISPOSICIONES"

"para el caso particular que nos ocupa, el grupo técnico y jurídico del área de vertimientos de la Subdirección de Regulación y Control Ambiental de la CRQ, realizó la revisión del expediente contentivo de la solicitud de permiso de vertimiento con radicado No. 5733 de 2021, para el predio 1) CONDOMINIO CAMPESTRE VILLAS DE CAMPO MADERO - PROPIEDAD HORIZONTAL LOTE #18 ubicado en la Vereda MURILLO del Municipio de ARMENIA (Q), identificado con Matricula inmobiliaria N° 280-220979, encontrando que los requisitos exigidos en los artículos 2.2.3.3.5.2 del Decreto 1076 de 2015 el cual compiló el Decreto 3930 de 2010 (artículos 42), no se han cumplido en su totalidad y con el fin de continuar con el trámite es necesario que allegue los siguientes documentos:

1. Fuente de abastecimiento de agua del predio indicando la cuenca a la cual pertenece (la disponibilidad de agua en el predio se puede presentar con un recibo del servicio de acueducto, copia de Resolución de concesión de aguas que expide la CRQ o manifestó. Determinando el nombre de la fuente abastecedora y la cuenca respectiva). De acuerdo con el análisis jurídico realizado se logró evidenciar que la fuente de abastecimiento que ha sido aportada es la del Condominio CAMPO MADERO y no la de VILLA DE CAMPO MADERO CASA 14, Y es necesario que cada predio cuente con su fuente de abastecimiento, por lo anterior se le solicita que allegue la fuente de abastecimiento del predio objeto del trámite).

2. Concepto de uso del suelo del predio objeto de solicitud expedido por la Autoridad municipal competente de acuerdo a la ubicación del predio, en el que informe sobre la clase y categoría del suelo, así como los usos permitidos, compatibles, restringidos y prohibidos, esta información debe ser de conformidad con las normas urbanísticas del Plan de Ordenamiento Territorial vigente y concertado por la Autoridad Ambiental. (Al realizar el análisis jurídico del expediente objeto de la solicitud, se evidencia que el Concepto de Uso de suelo no coincide con el predio objeto del trámite, debido a que el que fue aportado es para el predio denominado VILLAS DE CAMPO MADERO DEL MUNICIPIO DE ARMENIA, IDENTIFICADO CON MATRICULA INMOBILIARIA N° 280- 180701, Matricula que no coincide con la matricula del certificado de tradición del predio 1) CONDOMINIO CAMPESTRE VILLAS DE CAMPO MADERO - PROPIEDAD HORIZONTAL LOTE #18 ubicado en la Vereda MURILLO del Municipio de ARMENIA (Q), de acuerdo con lo anterior se hace necesario que allegue el documento requerido).

Este concepto de uso de suelos debe establecer lo anteriormente mencionado; no otorgan ningún derecho a su solicitante ni el propietario del inmueble; es un acto que no tiene vigencia, es meramente informativo y no vinculante del uso que la normatividad vigente establece para determinado inmueble, en ningún momento, pueden ser interpretados como autorizaciones o certificados del uso de suelo de un inmueble.

3. Constancia de pago expedido por la tesorería de la CRQ, por la suma correspondiente al valor de servicio de evaluación del permiso de vertimientos. (Debido a que realizada la revisión de la documentación aportada no se evidencio la constancia de pago, requisito necesario para poder continuar con el trámite, para lo anterior se anexa la liquidación para su respectivo pago).



**"POR MEDIO DEL CUAL SE NIEGAUN PERMISO DE VERTIMIENTO DE AGUAS
RESIDUALES DOMÉSTICAS PARA UNA VIVIENDA CAMPESTRE CONSTRUIDA EN EL
PREDIO 1) CONDOMINIO CAMPESTRE VILLAS DE CAMPO MADERO LOTE #18 Y SE
ADOPTAN OTRAS DISPOSICIONES"**

El día 27 de julio de 2021, mediante radicado E08657-21 el señor HEILLER JAVIER MUÑOZ MARIN, allegó a las instalaciones de la Corporación Autónoma Regional del Quindío la documentación con los respectivos ajustes solicitados mediante requerimiento técnico No 00009379 del 29 de junio de 2021.

Que por reunir los requisitos legales, especialmente a lo estipulado en el artículo 2.2.3.3.5.2 (artículo 42 del Decreto 3930 de 2010), modificado por el Decreto 50 de 2018, mediante acto administrativo con radicado **No. SRCA-AITV-768-09-21** del día 01 septiembre del año 2021, se profirió auto de iniciación de trámite de vertimientos el cual fue notificado al correo electrónico salviaconsultores@gmail.com, el día 16 de septiembre del año 2021 al señor HEILLER JAVIER MUÑOZ MARIN identificado con cédula de ciudadanía N° 9.774.241 mediante radicado 00013834.

CONSIDERACIONES TECNICAS

Que los técnicos DANIEL JARAMILLO GOMEZ y JUAN SEBASTIAN MARTINEZ CORTES, profesional y contratista de la Subdirección de Regulación y Control Ambiental de la C.R.Q. realizaron visita técnica el día 01 de diciembre de 2021, mediante acta No.53893 al Predio denominado: **"CONDOMINIO CAMPESTRE VILLAS DE CAMPO MADERO- PROPIEDAD HORIZONTAL LOTE #18**, localizado en la vereda **MURILLO** del Municipio de **ARMENIA (Q)**, en la cual se observó lo siguiente:

"DESCRIPCIÓN DE LOS ASPECTOS ENCONTRADOS EN LA VISITA

Vivienda: construida

STARD: construido

Propuesta STARD: trampa de grasas: construido material.

Tanque séptico-FAFA: integrado prefabricado 3000 litros.

Disposición al suelo: pozo de absorción 2 mts.

Profundidad 3 mts.

Área lote 889,93 m²."

Anexa informe técnico y registro fotográfico

Que el día 16 de marzo del año 2022, el Ingeniero Ambiental **JUAN CARLOS AGUDELO ECHEVERRY**, contratista de la Subdirección de Regulación y Control Ambiental de la C.R.Q., evaluó técnica y ambientalmente la documentación allegada por el usuario y emitió concepto técnico para trámite de permiso de vertimientos de aguas residuales domesticas, en el cual manifestó lo siguiente:



"POR MEDIO DEL CUAL SE NIEGAUN PERMISO DE VERTIMIENTO DE AGUAS RESIDUALES DOMÉSTICAS PARA UNA VIVIENDA CAMPESTRE CONSTRUIDA EN EL PREDIO 1) CONDOMINIO CAMPESTRE VILLAS DE CAMPO MADERO LOTE #18 Y SE ADOPTAN OTRAS DISPOSICIONES"

"CONCEPTO TÉCNICO PARA TRÁMITE DE PERMISOS DE VERTIMIENTOS - CTPV- 063 - 2022"

FECHA: 16 de Marzo de 2022

SOLICITANTE: Luis Alfredo Gonzales Galindo.

EXPEDIENTE: 05733 de 2021

1. OBJETO

*Evaluar la propuesta técnica presentada por el solicitante, teniendo en cuenta los parámetros mínimos de diseño del sistema de tratamiento y disposición final de **aguas residuales domésticas** según las recomendaciones técnicas generales y las establecidas por el Reglamento Técnico para el Sector de Agua potable y Saneamiento Básico RAS, adoptado mediante Resolución 0330 de 2017.*

2. ANTECEDENTES

1. Solicitud de permiso de vertimientos radicada el 20 de Mayo del 2021.
2. Auto de inicio de trámite de permiso de vertimiento SRCA-AITV-768-09-21 del 01 de Septiembre de 2021 y notificado electrónicamente el 15 de Septiembre de 2021.
3. Expedición del Decreto 050 de 2018, el cual modificó al Decreto 1076 de 2015.
4. Visita técnica de verificación de estado y funcionamiento del sistema de tratamiento de aguas residuales N° 53893 del 01 de Diciembre de 2021.

3. ASPECTOS TÉCNICOS Y AMBIENTALES GENERALES

INFORMACIÓN GENERAL DEL VERTIMIENTO	
Nombre del predio o proyecto	Cond. Campestre Villas de Campo Madero Propiedad Horizontal LOTE # 18
Localización del predio o proyecto	Vereda Murillo del Municipio de Armenia (Q.)
Ubicación del vertimiento (coordenadas georreferenciadas).	Lat: 4°28'36.08" N Long: -75°45'55.82" W
Código catastral	Sin Información
Matrícula Inmobiliaria	280-220979
Nombre del sistema receptor	Suelo
Fuente de abastecimiento de agua	empresa públicas del Quindío
Tipo de vertimiento (Doméstico / industrial – Comercial o de Servicios)	Doméstico
Tipo de actividad que genera el vertimiento.	Doméstico (vivienda)
Caudal de la descarga	0.0012 Lt/seg.

RESOLUCIÓN No.
ARMENIA QUINDÍO,

001117

"POR MEDIO DEL CUAL SE NIEGA UN PERMISO DE VERTIMIENTO DE AGUAS RESIDUALES DOMÉSTICAS PARA UNA VIVIENDA CAMPESTRE CONSTRUIDA EN EL PREDIO 1) CONDOMINIO CAMPESTRE VILLAS DE CAMPO MADERO LOTE #18 Y SE ADOPTAN OTRAS DISPOSICIONES"

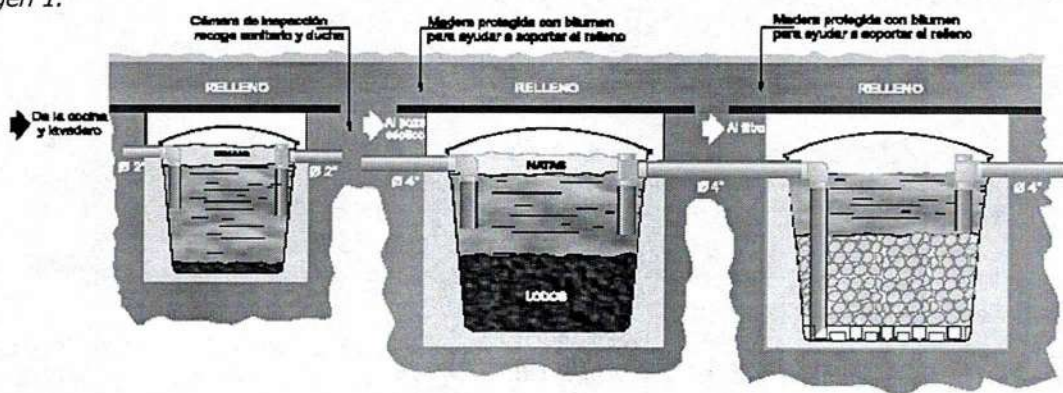
Frecuencia de la descarga	30 días/mes.
Tiempo de la descarga	16 horas/día
Tipo de flujo de la descarga	Intermitente
Área requerida para la infiltración	18.84m ²

4. RESULTADOS DE LA REVISIÓN DE LA PROPUESTA TÉCNICA PRESENTADA

4.1 SISTEMA PROPUESTO PARA EL MANEJO DE AGUAS RESIDUALES

Las aguas residuales domésticas (ARD), que se generan en el predio son conducidas a un Sistema de Tratamiento de Aguas Residuales Domésticas (STARD) prefabricado integrado de 2000Lts de capacidad, con trampa de grasas en mampostería (280Lts), tanque séptico (1600Lts), filtro anaeróbico de falso fondo en prefabricado (400Lts) y sistema de disposición final a pozo de absorción con capacidad calculada hasta para máximo 6 personas. El diseño de cada una de las unidades que componen el sistema es estándar y sus especificaciones se encuentran inmersas en el manual de instalación del fabricante.

Imagen 1.



1 Sistema de Tratamiento de Aguas Residuales Domésticas

Disposición final del efluente: Como disposición final para el tratamiento de las aguas residuales domésticas tratadas se opta por conducir dichas aguas para infiltración al suelo mediante pozo de absorción. La tasa de percolación adquirida a partir del ensayo de permeabilidad realizado en el predio es de 4 min/pulgada. Se revela un suelo limo de tipo arcilloso permeable de absorción Rápida, a partir de esto, el pozo de absorción presenta dimensiones de 2m de diámetro y 3m de profundidad.



ARMENIA QUINDÍO,

"POR MEDIO DEL CUAL SE NIEGAUN PERMISO DE VERTIMIENTO DE AGUAS RESIDUALES DOMÉSTICAS PARA UNA VIVIENDA CAMPESTRE CONSTRUIDA EN EL PREDIO 1) CONDOMINIO CAMPESTRE VILLAS DE CAMPO MADERO LOTE #18 Y SE ADOPTAN OTRAS DISPOSICIONES"

Área de disposición del vertimiento: para la disposición final de las aguas en el predio, se determinó un área necesaria de 18.84m², la misma esta contempladas en las coordenadas Lat: 4°28'36.08" N Long: -75°45'55.82" W para una latitud de 1220 m.s.n.m.

4.2 OTROS ASPECTOS TECNICOS

Caracterización actual del vertimiento existente o estado final previsto para el vertimiento proyectado de conformidad con la norma de vertimientos vigente: Las aguas residuales domésticas cuentan con unas características ya conocidas. Cuando se originan en una vivienda familiar, los caudales y por lo tanto las cargas contaminantes son similares entre sí, y en consecuencia, dado el bajo impacto de vertimientos de esta magnitud y características y asumiendo que para sistemas de tipo convencional (aquellos conformados por trampa de grasas, tanque séptico y filtro anaerobio) se obtiene la remoción de carga contaminante requerida (80% en DBO, SST y Grasas y Aceites – Res 631 de 2015), se considera que una caracterización presuntiva de estas aguas residuales domésticas ofrece suficiente información del vertimiento de entrada y salida del STARD.

Concepto sobre el uso del suelo expedido por la autoridad municipal competente: de acuerdo con la certificación N° (Sin Información) expedida el 09 de Julio de 2021 por el subdirector departamento administrativo de planeación de la alcaldía del Municipio de Armenia (Q), mediante el cual se informa que el predio denominado "VILLAS DE CAMPO MADERO LOTE #18", del municipio de armenia identificado con matrícula inmobiliaria No. 280-220979 se encuentra en sector Normativo "Corredor Suburbano el Caimo"

Uso Principal: Servicio logístico de transporte, transferencia de carga, estaciones de servicio, otros servicios asociados al transporte.

Uso Principal: dotacional, vivienda campestre, Comercio Agrícola, Turismo Alojamiento.

Restringido: Agro industria, entretenimiento de alto impacto, Moteles, Recreativo.

Prohibido: Pecuario, Avicola, Porcicola, industria.

Imagen 2. Localización del predio.

"POR MEDIO DEL CUAL SE NIEGA UN PERMISO DE VERTIMIENTO DE AGUAS RESIDUALES DOMÉSTICAS PARA UNA VIVIENDA CAMPESTRE CONSTRUIDA EN EL PREDIO 1) CONDOMINIO CAMPESTRE VILLAS DE CAMPO MADERO LOTE #18 Y SE ADOPTAN OTRAS DISPOSICIONES"



2 Tomado del SIG Quindío.

Según lo observado en el SIG Quindío **se evidencia que el predio se encuentra fuera de los polígonos de Distritos de Conservación de Suelos (DCS)** y del Distrito Regional de Manejo Integrado de la Cuenca Alta del Río Quindío (DRMI), se observa un curso de agua superficial cercano al predio, consecuentemente se recomienda que el sistema de disposición final del STARD deben ubicarse después de los 30 m de protección de cuencas hidrográficas, con respecto a puntos de infiltración.

También se evidencia que el predio se encuentra ubicado en suelos con capacidad de uso clase 2 y suelos con capacidad de uso clase 4.

Evaluación ambiental del vertimiento:

La actividad generadora del vertimiento es doméstica, y por lo tanto de acuerdo con los artículos 2.2.3.3.5.2 y 2.2.3.3.5.3 del Decreto 1076 de 2015 (artículos 42 y 43 del Decreto 3930 de 2010), modificado por el Decreto 50 del 2018, la presente solicitud de permiso de vertimientos no requiere dar cumplimiento a este requisito.

Plan de Gestión del Riesgo para el Manejo del Vertimiento:

La actividad generadora del vertimiento es doméstica, y por lo tanto de acuerdo con los artículos 2.2.3.3.5.2 y 2.2.3.3.5.3 del Decreto 1076 de 2015 (artículos 42 y 43 del Decreto 3930 de 2010), modificado por el Decreto 50 del 2018 la presente solicitud de permiso de vertimientos no requiere dar cumplimiento a este requisito.

4.3 CONCLUSIONES DE LA REVISIÓN DE LA DOCUMENTACIÓN TÉCNICA APORTADA



RESOLUCIÓN No.
ARMENIA QUINDÍO,

001117

29 ABR 2022

"POR MEDIO DEL CUAL SE NIEGAUN PERMISO DE VERTIMIENTO DE AGUAS RESIDUALES DOMÉSTICAS PARA UNA VIVIENDA CAMPESTRE CONSTRUIDA EN EL PREDIO 1) CONDOMINIO CAMPESTRE VILLAS DE CAMPO MADERO LOTE #18 Y SE ADOPTAN OTRAS DISPOSICIONES"

Se efectuó la revisión técnica integral de la información aportada por el usuario, encontrándose completa para proceder con la **evaluación jurídica integral** y toma de decisión de fondo para el trámite de permiso de vertimientos.

5. RESULTADOS DE LA VISITA TÉCNICA

De acuerdo con lo consignado en el acta de visita N° 53893 del 01 de Diciembre de 2021, realizada por el ingeniero Daniel Jaramillo perteneciente a la Subdirección de Regulación y Control Ambiental de la C.R.Q., donde se encontró lo siguiente:

- Vivienda construida.
- STARD construido.
- Propuesta trampa de grasas en material tanque séptico – FAFA prefabricado integrado 3000L
- Disposición al suelo pozo de absorción 2m de diámetro y 3m de profundidad.
- Área del lote 850.30m².

5.1 CONCLUSIONES DE LA VISITA TÉCNICA

La visita técnica determina lo siguiente:

Hacer mantenimiento periódico al sistema de tratamiento.

6. OBSERVACIONES Y RECOMENDACIONES:

- La adecuada remoción de carga contaminante por parte de los sistemas sépticos, es efectiva cuando además de estar adecuadamente instalados, el número de contribuyentes no supera la capacidad instalada, se separan adecuadamente las grasas y las aguas lluvias, las aguas residuales a tratar son de origen estrictamente doméstico y se realizan los mantenimientos preventivos como corresponde.
- Es indispensable tener presente que una ocupación de la vivienda superior a las personas establecidas, así sea temporal, puede implicar ineficiencias en el tratamiento del agua residual que se traducen en remociones de carga contaminante inferiores a las establecidas por la normativa ambiental vigente (Resolución 631 de 2015).
- Cumplir las disposiciones técnicas y legales relativas a la ubicación del sistema de tratamiento y disposición final de aguas residuales, de acuerdo a lo establecido por el Reglamento Técnico para el Sector de Agua Potable y Saneamiento Básico, RAS, adoptado mediante Resolución

"POR MEDIO DEL CUAL SE NIEGA UN PERMISO DE VERTIMIENTO DE AGUAS RESIDUALES DOMÉSTICAS PARA UNA VIVIENDA CAMPESTRE CONSTRUIDA EN EL PREDIO 1) CONDOMINIO CAMPESTRE VILLAS DE CAMPO MADERO LOTE #18 Y SE ADOPTAN OTRAS DISPOSICIONES"

0330 de 2017; al Decreto 1076 de 2015 (compiló el Decreto 3930 de 2010 (MAVDT), modificado por el Decreto 50 de 2018 y demás normas vigentes aplicables. Localizar en terrenos con pendientes significativas, pueden presentarse eventos de remociones en masa que conllevan problemas de funcionamiento, colapso del sistema y los respectivos riesgos ambientales.

- La distancia mínima de cualquier punto de la infiltración a viviendas, tuberías de agua, pozos de abastecimiento, cursos de aguas superficiales (quebradas, ríos, etc.) y cualquier árbol, serán de 5, 15, 30, 30 y 3 metros respectivamente.
- Si se va a realizar algún tipo de modificación en calidad o cantidad del vertimiento, y/o adición a los sistemas de tratamiento de aguas residuales propuestos en las memorias técnicas, como así mismo la construcción de más sistemas de tratamiento, se debe informar a la Corporación Autónoma regional del Quindío para realizar las adecuaciones y modificación técnicas y jurídicas al permiso de vertimientos otorgado.
- El sistema de tratamiento debe corresponder al diseño propuesto y aquí avalado y cumplir con las indicaciones técnicas correspondientes.
- En cualquier caso, el vertimiento de las aguas residuales no se debe realizar sin el tratamiento de las mismas antes de la disposición final.
- la información de la fuente de abastecimiento del agua corresponde a empresa Públicas del Quindío.
- para la disposición final de las aguas en el predio, se determinó un área necesaria de 18.84m², la misma esta contempladas en las coordenadas Lat: 4°28'36.08" N Long: - 75°45'55.82" W para una latitud de 1220 m.s.n.m.

El presente concepto técnico se emite a partir de la Solicitud de permiso de vertimientos radicada el 20 de Mayo de 2021, la visita técnica de verificación N° 53893 del 01 de Diciembre de 2021 y con fundamento en la documentación aportada por el solicitante y contenida dentro del respectivo expediente.

7. CONCLUSIÓN FINAL



20 ABR 2022

RESOLUCIÓN No.
ARMENIA QUINDÍO,

001117

20 ABR 2022

"POR MEDIO DEL CUAL SE NIEGA UN PERMISO DE VERTIMIENTO DE AGUAS RESIDUALES DOMÉSTICAS PARA UNA VIVIENDA CAMPESTRE CONSTRUIDA EN EL PREDIO 1) CONDOMINIO CAMPESTRE VILLAS DE CAMPO MADERO LOTE #18 Y SE ADOPTAN OTRAS DISPOSICIONES"

El concepto técnico se realiza en base a los resultados de la visita técnica de verificación No. 53893 del 01 de Diciembre de 2021 y en el análisis técnico de los documentos aportados por el solicitante.

Como resultado de la evaluación técnica de la documentación contenida en el expediente 5733 de 2021 y de lo encontrado en la mencionada visita técnica, se considera técnicamente viable avalar el sistema de tratamiento de Aguas Residuales Domésticas para el predio Cond. Campestre Villas de Campo Madero Propiedad Horizontal LOTE # 18 de la Vereda Murillo del Municipio de Armenia (Q.), Matrícula Inmobiliaria No. 280-220979 y ficha catastral Sin Información, lo anterior teniendo como base la capacidad de las unidades del STARD a instalar en el predio, para lo cual la contribución de aguas residuales debe ser generada hasta por máximo 6 contribuyentes permanentes, fluctuantes y demás aspectos aquí mencionados, sin embargo, el otorgamiento del permiso está sujeto a la evaluación jurídica integral de la documentación, al análisis de compatibilidad de uso del suelo, y los demás que el profesional asignado determine.

para la disposición final de las aguas en el predio, se determinó un área necesaria de 18.84m², la misma esta contempladas en las coordenadas Lat: 4°28'36.08" N Long: -75°45'55.82" W para una latitud de 1220 m.s.n.m."

Que una vez analizado el expediente y la documentación e información contenidas en él, se pudo evidenciar que en el concepto técnico 063 del día 15 de marzo del año 2022, el Ingeniero Ambiental considera técnicamente viable avalar el sistema de tratamiento de Aguas Residuales Domésticas propuesto como solución individual de saneamiento de las Aguas Residuales Domésticas al predio denominado CONDOMINIO CAMPESTRE VILLAS DE CAMPO MADERO-PROPIEDAD HORIZONTAL LOTE #18, localizado en la vereda MURILLO Del Municipio De ARMENIA (Q), Identificado Con Matrícula Inmobiliaria No. 280-220979, lo anterior teniendo como base la capacidad de las unidades del STARD propuesto para el predio, para lo cual la contribución de aguas residuales debe ser generada hasta por 6 contribuyentes permanentes, siendo **pertinente aclarar, que esta viabilidad se hace desde la parte técnica evaluando la documentación presentada para el trámite de solicitud de permiso de vertimiento, pero que de acuerdo con la ubicación del predio, el trámite debe tener un análisis en cuanto a determinantes ambientales y demás aspectos de ordenamiento territorial.**

Es importante precisar que el análisis del otorgamiento o negación del permiso de vertimientos, se hace desde la valoración de los derechos fundamentales, incluido en estos la no afectación al derecho fundamental al ambiente sano el cual se encuentra consagrado en el artículo 79 de la constitución política Colombiana de 1991, el cual en su tenor literal, dispone lo siguiente:

20 ABR 2022

RESOLUCIÓN No.

ARMENIA QUINDÍO,

0011171

20 ABR 2022

"POR MEDIO DEL CUAL SE NIEGA UN PERMISO DE VERTIMIENTO DE AGUAS RESIDUALES DOMÉSTICAS PARA UNA VIVIENDA CAMPESTRE CONSTRUIDA EN EL PREDIO 1) CONDOMINIO CAMPESTRE VILLAS DE CAMPO MADERO LOTE #18 Y SE ADOPTAN OTRAS DISPOSICIONES"

"Todas las personas tienen derecho a gozar de un ambiente sano. La ley garantizará la participación de la comunidad en las decisiones que puedan afectarlo.

Es deber del Estado proteger la diversidad e integridad del ambiente, conservar las áreas de especial importancia ecológica y fomentar la educación para el logro de esos fines".

Que en este sentido cabe mencionar, que es de vital importancia determinar si el vertimiento que se pretende legalizar, ya se está generando, si existe o no un sistema construido, o si simplemente es con el ánimo de llevarse a cabo a través del tiempo, presupuestos estos que son indispensables para esta subdirección al momento de tomar una decisión de fondo que resuelva la solicitud, toda vez que el fin primordial es la protección del ambiente y en tal sentido es que se hace indispensable determinar si el sistema propuesto es el indicado para mitigar los impactos que se podrían generar producto de los vertimientos generados por el desarrollo del proyecto y en caso de que se encuentre construido o que se esté desarrollando el proyecto que logre mitigar los impactos por este generados en cuanto a vertimientos se refiere, en cuanto la protección del ambiente, a su tratamiento como derecho fundamental y su prevalencia. Ha reiterado la corte constitucional en su sentencia T-536 de 1992:

"El ambiente sano y ecológicamente equilibrado es un derecho Constitucional fundamental, pues su violación atenta directamente contra la perpetuación de la especie humana y, en consecuencia, con el derecho más fundamental del hombre: la vida. El derecho a la salud y a la vida son derechos fundamentales porque son esenciales al hombre, la salud se encuentra ligada al medio ambiente que le rodea y que dependiendo de las condiciones que éste le ofrezca, le permitirá desarrollarse económica y socialmente a los pueblos, garantizándoles su supervivencia. Existen unos límites tolerables de contaminación que al ser traspasado constituyen un perjuicio para el medio ambiente y la vida, que no pueden ser justificables y por lo tanto exigen imponer unos correctivos."

Que de acuerdo al análisis jurídico del certificado de tradición del predio denominado: **1) CONDOMINIO CAMPESTRE VILLAS DE CAMPO MADERO-PROPIEDAD HORIZONTAL LOTE #18**, localizado en la vereda **MURILLO** del Municipio de **ARMENIA (Q)**, identificado con matrícula inmobiliaria **No. 280-220979**, cuenta con una fecha de apertura del 11 de noviembre de 2017 y se desprende que el fundo tiene un área de 858.30



20 ABR 2022

ARMENIA QUINDÍO,

RESOLUCIÓN No.

001117

29 ABR 2022

"POR MEDIO DEL CUAL SE NIEGA UN PERMISO DE VERTIMIENTO DE AGUAS RESIDUALES DOMÉSTICAS PARA UNA VIVIENDA CAMPESTRE CONSTRUIDA EN EL PREDIO 1) CONDOMINIO CAMPESTRE VILLAS DE CAMPO MADERO LOTE #18 Y SE ADOPTAN OTRAS DISPOSICIONES"

metros cuadrados, lo que evidentemente es violatorio de las densidades mínimas dispuestas para vivienda suburbana contemplada en el Decreto 3600 de 2007 ***"Por el cual se reglamentan las disposiciones de las Leyes 99 de 1993 y 388 de 1997 relativas a las determinantes de ordenamiento del suelo rural y al desarrollo de actuaciones urbanísticas de parcelación y edificación en este tipo de suelo y se adoptan otras disposiciones"***. Hoy compilado por el Decreto 1077 de 2015, Norma vigente y que brinda disposiciones para las actuaciones urbanísticas, por lo tanto, amerita un análisis de acuerdo a la existencia del predio; por tanto en materia de densidades que para vivienda suburbana ***No podrá ser mayor a 4 viviendas/Ha neta***, normatividad incorporada como determinante ambiental en la Resolución 720 de 2010, emanada de la Dirección General de la C.R.Q., de igual forma la resolución 1774 del 2018 ***"POR MEDIO DE LA CUAL SE ADOPTA EL DOCUMENTO PARA LA DEFINICION DE LA EXTENSION MAXIMA DE LOS CORREDORES VIALES SUBURBANOS DE LOS MUNICIPIOS DEL DEPARTAMENTO DEL QUINDIO"*** y en el caso de estudio por tratarse de un predio suburbano tal y como lo indica el concepto de uso del suelo DP-POT-5496 de fecha 09 de julio del año 2021, el cual fue expedido por el Subdirector del Departamento Administrativo de Planeación municipal de Armenia (Q), quien es la autoridad competente para tratar y definir estos aspectos.

De igual forma y con respecto a las densidades mínimos de vivienda unifamiliar para el Municipio de Armenia (Q), se indicó a través de la resolución 720 de 2010 que para vivienda campestre no podrá ser mayor a 4 viviendas/Ha neta (Lotes de 2500 metros cuadrados), condiciones que no se cumplen en este predio objeto de solicitud, toda vez que el lote producto de parcelación tiene un área de 858.30 m².

En igual sentido, las resoluciones 1774 del 19 de junio DE 2018 ***"POR MEDIO DE LA CUAL SE ADOPTA EL DOCUMENTO PARA LA DEFINICION DE LA EXTENSION MAXIMA DE LOS CORREDORES VIALES SUBURBANOS DE LOS MUNICIPIOS DEL DEPARTAMENTO DEL QUINDIO"*** y la Resolución 3088 del 10 de octubre de 2018 expedidas por la CRQ, en las cuales se regula la definición de la extensión máxima de los corredores viales suburbanos de los municipios del Departamento del Quindío, y en las cuales se contempla lo siguiente respecto a las densidades para vivienda suburbana:

"Se entiende por densidad máxima de vivienda suburbana, el número de viviendas por unidad de área bruta, medida en hectáreas.

- ***Para vivienda campestre no podrá ser mayor a 4 viviendas/Ha neta (Lotes de 2500 metros cuadrados). Se entiende como área neta la resultante de descontar del área***

**"POR MEDIO DEL CUAL SE NIEGA UN PERMISO DE VERTIMIENTO DE AGUAS
RESIDUALES DOMÉSTICAS PARA UNA VIVIENDA CAMPESTRE CONSTRUIDA EN EL
PREDIO 1) CONDOMINIO CAMPESTRE VILLAS DE CAMPO MADERO LOTE #18 Y SE
ADOPTAN OTRAS DISPOSICIONES"**

bruta, áreas para la localización de infraestructura para el sistema principal y de transporte, las redes primarias de servicios públicos y las áreas de conservación y protección de los recursos naturales y paisajísticos; el predio no podrá ser inferior a 2 hectáreas (Unidad Mínima de Actuación) y no menos de 70% del área del proyecto deberá quedar en vegetación nativa."

En ese orden de ideas, conforme a lo expuesto líneas atrás y al Acuerdo 019 de 2009 (POT / 2009-2023) contempla en su artículo 23 lo siguiente.

"ARTÍCULO 23. ÁREA MÍNIMA DE DIVISIÓN JURÍDICA DE UN PREDIO EN SUELO SUBURBANO. El área mínima de división jurídica de un predio en suelo suburbano será de dos mil metros cuadrados (2.000 m²)."

Visto lo anterior, esta Subdirección en armonía interpretativa de lo sustentado líneas atrás y específicamente las determinantes ambientales del predio denominado **CONDOMINIO CAMPESTRE VILLAS DE CAMPO MADERO-PROPIEDAD HORIZONTAL LOTE #18**, localizado en la vereda **MURILLO** del Municipio de **ARMENIA (Q)**, en lo relacionado con las densidades en suelo suburbano, reitera que se acoge a lo contemplado en las resoluciones 720 de 2010 que para vivienda campestre no podrá ser mayor a 4 viviendas/Ha neta y que en las resoluciones Nos 1774 del 19 de junio de 2018 y 3088 del 10 de octubre de 2018, surgieron como complemento de la resolución 720 de 2010, las cuales establecen los lineamientos que se deben seguir para tramitar licencias de parcelación, así como el Acuerdo 019 de 2009 (POT / 2009-2023), para No otorgar el permiso de vertimiento de aguas residuales domésticas y para el caso particular el **LOTE #18**, cuenta **un área de 858.30 metros cuadrados, densidad que no cumple con lo establecido para predios ubicados en suelo suburbano.**

Así mismo, en estudio de las determinantes ambientales el Tribunal Administrativo del Quindío por medio de la Sentencia No. 001-2021-035 del 21 de marzo de 2021 y en estudio de un caso similar, señaló lo que se cita a continuación:

"(...)

En conclusión, las razones que respaldan la decisión contenida en la Resolución 308 de 2019 no denotan una violación al debido proceso en tanto la referencia que la autoridad ambiental hizo sobre las licencias urbanísticas otorgadas a la Sociedad Top Flight tuvo lugar ante la imperiosa necesidad de establecer el cumplimiento de las políticas de conservación del



20 ABR 2022

RESOLUCIÓN No.

004117

20 ABR 2022

ARMENIA QUINDÍO,

"POR MEDIO DEL CUAL SE NIEGAUN PERMISO DE VERTIMIENTO DE AGUAS RESIDUALES DOMÉSTICAS PARA UNA VIVIENDA CAMPESTRE CONSTRUIDA EN EL PREDIO 1) CONDOMINIO CAMPESTRE VILLAS DE CAMPO MADERO LOTE #18 Y SE ADOPTAN OTRAS DISPOSICIONES"

medio ambiente, encontrando que el predio no satisface lo establecido en la Resolución 720 de 2010 expedida por la misma autoridad ambiental para fijar las determinantes de todos los municipios del Departamento del Quindío, concretamente en lo relacionado con las densidades máximas de vivienda suburbana. Igualmente no se puede pasar por alto que la revisión que la CRQ efectuó sobre la vigencia de las licencias, tenía como objeto establecer la incidencia frente a la declaratoria del área protegida como Distrito de Conservación de Suelos Barbas Bremen y que la llevó a concluir la inexistencia de una situación consolidada.

De lo expuesto no logra advertir la Sala que la autoridad ambiental con la expedición del acto se hubiese arrogado la función de hacer un juicio de legalidad sobre las licencias, en los términos argüidos por la parte actora, porque aunque identificó una posible transgresión de la normatividad ambiental, su decisión en nada afectó las habilitaciones dadas por el municipio de Circasia y en este sentido lo que dispuso fue remitir la decisión al ente territorial, a la Procuraduría Provincial para asuntos Ambientales y a su propia oficina jurídica para que desplegaran las actuaciones respectivas acorde con sus competencias.

4. EXPEDICIÓN DE LICENCIAS DE PARCELACIÓN.

Como ha sostenido la Corporación Autónoma Regional del Quindío - C.R.Q. en diferentes espacios del orden administrativo y judicial, en virtud de la ley 99 de 1993, no es competente la entidad para hacer control de legalidad frente a los actos administrativos expedidos por Curadores Urbanos o Autoridades Municipales en ejercicio de actuaciones urbanísticas, siendo los únicos legitimados para tal fin, los Jueces de la República.

De ese modo, no se realizarán análisis frente a la expedición y contenido de las mismas, máxime cuando las mismas se encuentran ejecutadas, y no se conoce de declaración de nulidad o suspensión por parte de la jurisdicción contencioso – administrativa; por lo cual, las mismas se presumen legales, situación respetada por la entidad.

5. DOCUMENTOS PARA LA EXPEDICIÓN DE LICENCIA DE PARCELACIÓN.

Tal cual se refirió en el acápite anterior, la Corporación no tiene competencia jurisdiccional ni funcional para realizar control legal a las licencias que expiden los curadores urbanos o los municipios en el ejercicio de las actuaciones urbanísticas.

Sin embargo, debe analizarse el contexto bajo el cual se expide la licencia de parcelación, toda vez que conforme a lo dispuesto en el decreto 1077 de 2015 y en la resolución 462 de



20 ABR 2022

RESOLUCIÓN No.

ARMENIA QUINDÍO,

001117

23 ABR 2022

"POR MEDIO DEL CUAL SE NIEGAUN PERMISO DE VERTIMIENTO DE AGUAS RESIDUALES DOMÉSTICAS PARA UNA VIVIENDA CAMPESTRE CONSTRUIDA EN EL PREDIO 1) CONDOMINIO CAMPESTRE VILLAS DE CAMPO MADERO LOTE #18 Y SE ADOPTAN OTRAS DISPOSICIONES"

2017, el requisito de permiso de vertimiento y/o permiso ambiental, debe acreditarse en el trámite de dicha autorización.

Al respecto, el numeral 3, del artículo 3 de la resolución 462 de 2017 indica:

Artículo 3. Documentos adicionales para la licencia de parcelación. Cuando se trate de licencia de parcelación, además de los requisitos previstos en el artículo 1º de la presente resolución, se deberán aportar los siguientes documentos:

3. Copia de las autorizaciones que sustenten la forma en que se prestarán los servicios públicos domiciliarios de agua potable y saneamiento básico, o las autorizaciones y permisos ambientales para el uso y aprovechamiento de los recursos naturales renovables en caso de autoabastecimiento y el pronunciamiento de la Superintendencia de Servicios Públicos de conformidad con lo dispuesto en los artículos 16 y 79 numeral 17 de la Ley 142 de 1994.

Los artículos 5 y 6 de la resolución 462 de 2017, definen los documentos a considerar para la expedición de licencias de construcción, donde no se contemplan como exigencia, permisos ambientales y/o de vertimientos.

De ese modo, debe considerarse que el permiso de vertimiento debe acreditarse durante el trámite de expedición de la licencia de parcelación."

También es importante resaltar el concepto del Ministerio Público inmerso en la misma sentencia No. 001-2021-035 del 21 de marzo de 2021 del Honorable Tribunal Administrativo en el cual se advierte lo que se cita a continuación:

"Abordó la responsabilidad en relación con el medio ambiente y los recursos naturales indicando que en virtud de los principios y las normas internacionales y constitucionales, emergen los deberes jurídicos para la autoridad ambiental, en este caso la CRQ, de proteger el medio ambiente y los recursos naturales, permitiendo que las generaciones futuras y la población goce de un derecho humano como es el acceso al agua. Sostuvo que las determinantes ambientales son normas de superior jerarquía en materia ambiental para la elaboración, adopción y ajustes de los Planes de Ordenamiento Territorial - POT, Esquemas de Ordenamiento Territorial - EOT y Planes Básicos de Ordenamiento Territorial - PBOT, que no pueden ser desconocidas por los municipios y frente al tema citó las establecidas en el artículo 10 de la Ley 388 de 1997."



20 ABR 2022

RESOLUCIÓN No.

ARMENIA QUINDÍO,

001117

20 ABR 2022

"POR MEDIO DEL CUAL SE NIEGA UN PERMISO DE VERTIMIENTO DE AGUAS RESIDUALES DOMÉSTICAS PARA UNA VIVIENDA CAMPESTRE CONSTRUIDA EN EL PREDIO 1) CONDOMINIO CAMPESTRE VILLAS DE CAMPO MADERO LOTE #18 Y SE ADOPTAN OTRAS DISPOSICIONES"

Que dado lo anterior, y teniendo en cuenta que el señor **HEILLER JAVIER MUÑOZ MARIN**, identificado con cédula de ciudadanía número 9.774.241, actuando en calidad de apoderado del señor **OSCAR ORLANDO HENAO SARMIENTO**, identificado con cédula de ciudadanía 9.801.062, quien actúa en calidad de propietario del predio denominado: **1) CONDOMINIO CAMPESTRE VILLAS DE CAMPO MADERO-PROPIEDAD HORIZONTAL LOTE #18**, localizado en la vereda **MURILLO** del Municipio de **ARMENIA (Q)**, identificado con matrícula inmobiliaria **No. 280-220979**, entregó todos los documentos necesarios a la solicitud de permiso de vertimiento, pero el mismo no es posible de acuerdo a que no cumple con las densidades para vivienda suburbana la cual **No podrá ser mayor a 4 viviendas/Ha neta** la cual se constituye como determinante ambiental incorporada en la Resolución 720 de 2010, emanada de la Dirección General de la C.R.Q., situación que origina la negación del permiso de vertimiento de aguas residuales domésticas, viéndose esta entidad con elementos de juicio para negar el correspondiente permiso de vertimientos para el predio denominado: **1) CONDOMINIO CAMPESTRE VILLAS DE CAMPO MADERO-PROPIEDAD HORIZONTAL LOTE #18**, localizado en la vereda **MURILLO** del Municipio de **ARMENIA (Q)**, identificado con matrícula inmobiliaria **No. 280-220979**. Por tanto se procede a correr traslado a la autoridad competente en el asunto para el análisis de los tamaños permitidos en los predios ubicados en suelo suburbano, ya que como se pudo evidenciar este no cumple como se dispondrá en la parte resolutive del presente acto administrativo para que realicen sus respectivos análisis respecto a lo de su competencia.

En virtud de lo anterior, se realiza la presente **RESOLUCIÓN POR MEDIO DE LA CUAL SE NIEGA LA SOLICITUD DE UN PERMISO DE VERTIMIENTOS**, por medio de la cual se toma una decisión de fondo a una solicitud, tal como lo establece el numeral 6 del artículo 2.2.3.3.5.5 de la sección 5 del Decreto 1076 de 2015 (decreto 3930 de 2010), modificado parcialmente por el Decreto 050 de 2018.

La Corporación Autónoma Regional del Quindío – CRQ, en virtud del artículo 9 de la Ley 1437 de 2011, la cual establece las prohibiciones de las autoridades, indicando en el numeral 4: "Exigir constancias, certificaciones o documentos que reposen en la respectiva Entidad". De igual manera, el artículo noveno del Decreto 019 de 2012 "Ley Antitrámites", trata sobre la prohibición de exigir documentos que reposan en la entidad señalando: "Cuando se esté adelantando un trámite ante la administración, se prohíbe exigir actos administrativos, constancias, certificaciones o documentos que ya reposen en la entidad ante la cual se está tramitando la respectiva actuación (...)"; y de los principios de eficacia y economía que rigen las actuaciones administrativas, el primero propende porque las autoridades busquen que

20 ABR 2022

RESOLUCIÓN No.

ARMENIA QUINDÍO,

001117

129 APP 3000

**"POR MEDIO DEL CUAL SE NIEGA UN PERMISO DE VERTIMIENTO DE AGUAS
RESIDUALES DOMÉSTICAS PARA UNA VIVIENDA CAMPESTRE CONSTRUIDA EN EL
PREDIO 1) CONDOMINIO CAMPESTRE VILLAS DE CAMPO MADERO LOTE #18 Y SE
ADOPTAN OTRAS DISPOSICIONES"**

los procedimientos logren su finalidad, y para el efecto, deberán remover de oficio los obstáculos puramente formales, entre otros y el segundo tiene por finalidad que las autoridades procedan con austeridad y eficacia, optimizando el uso del tiempo y de los demás recursos, procurando el más alto nivel de calidad en las actuaciones y la protección de los derechos de las personas. Lo anterior en concordancia con el Decreto 2106 de 2019, "Por el cual se dictan normas para simplificar, suprimir y reformar trámites, procesos y procedimientos innecesarios existentes en la administración pública".

CONSIDERACIONES JURÍDICAS

Es deber del Estado proteger la diversidad e integridad del ambiente, conservar las áreas de especial importancia ecológica y fomentar la educación para el logro de estos fines."

Que el artículo 8 de la Constitución Política establece que "Es obligación del Estado y de las personas proteger las riquezas culturales y naturales de la nación".

Que el artículo 79 ibídem, indica que: "Todas las personas tienen derecho a gozar de un ambiente sano. La Ley garantizará la participación de la comunidad en las decisiones que puedan afectarlo".

Que el artículo 80 ibídem, establece que: "El Estado planificará el manejo y aprovechamiento de los recursos naturales, para garantizar su desarrollo sostenible, su Conservación, restauración o sustitución..."

Que el artículo 132 ibídem, establece en lo relativo al uso, conservación y preservación de las aguas que: "*Sin permiso, no se podrán alterar los cauces, ni el régimen y la calidad de las aguas, ni intervenir su uso legítimo.*"

Que el artículo 2.2.3.2.20.5 de la sección 20 del Decreto 1076 de 2015, modificado por el Decreto 50 de 2018 (Decreto 1541 de 1978, en el artículo 211), establece: "*Se prohíbe verter, sin tratamiento, residuos sólidos, líquidos o gaseosos, que puedan contaminar o eutroficar las aguas, causar daño o poner en peligro la salud humana o el normal desarrollo de la flora o fauna, o impedir u obstaculizar su empleo para otros usos.*"

El grado de tratamiento para cada tipo de vertimiento dependerá de la destinación e los tramos o cuerpo de aguas, de los efectos para la salud y de las implicaciones ecológicas y económicas."



RESOLUCIÓN No.
ARMENIA QUINDÍO,

001117

**"POR MEDIO DEL CUAL SE NIEGAUN PERMISO DE VERTIMIENTO DE AGUAS
RESIDUALES DOMÉSTICAS PARA UNA VIVIENDA CAMPESTRE CONSTRUIDA EN EL
PREDIO 1) CONDOMINIO CAMPESTRE VILLAS DE CAMPO MADERO LOTE #18 Y SE
ADOPTAN OTRAS DISPOSICIONES"**

El artículo 2.2.3.3.5.7 de la sección 5 del decreto 1076 de 2015, (Decreto 3930 de 2010, en su Artículo 47) en su tenor literal dispone:

*"La autoridad ambiental competente, con fundamento en la clasificación de aguas, en la evaluación de la información aportada por el solicitante, en los hechos y circunstancias deducidos de las visitas técnicas practicadas y en el informe técnico, otorgará o negará el permiso de vertimiento mediante resolución.
El permiso de vertimiento se otorgará por un término no mayor a diez (10) años."*

Que el artículo 2.2.3.3.5.1 de la sección en mención de la citada norma establece: **"Toda persona natural o jurídica cuya actividad o servicio genere vertimientos a las aguas superficiales, marinas, o al suelo, deberá solicitar y tramitar ante la autoridad ambiental competente, el respectivo permiso de vertimientos".**
(Artículo 42 Decreto 3930 de 2010)

Que el Artículo 2.2.3.3.5.2, ibídem, modificado por el Decreto 50 de 2018, señala los requisitos que se deben allegar para obtener un permiso de vertimientos ante la autoridad ambiental, así como los artículos 2.2.3.3.5.3, modificado por el Decreto 50 de 2018 y 2.2.3.3.5.4, aclaran e indican los requisitos dependiendo del tipo de actividad.

En el Artículo 2.2.3.3.5.5 de la citada norma, indica cual es el procedimiento que se debe seguir para la obtención del permiso de vertimientos.

Que la protección al medio ambiente corresponde a uno de los más importantes cometidos estatales, es deber del Estado garantizar a las generaciones futuras la conservación del ambiente y la preservación de los recursos naturales.

Como se pudo evidenciar de las consideraciones jurídicas expuestas en precedencia, las determinantes ambientales forman parte integrante de la organización del territorio y su contenido fija la organización del mismo dentro de las áreas ambientales de vital importancia para los ecosistemas presentes en el Departamento del Quindío.

Así las cosas, tal y como se expuso en las consideraciones del presente acto administrativo, las actividades productivas y constructivas en el departamento deben estar acordes a las determinantes ambientales adoptadas por esta Corporación mediante la Resolución 720 de 2010, y que por ende debe tenerse en cuenta dicha regulación por las entidades territoriales



28 ABR 2022

RESOLUCIÓN No.

ARMENIA QUINDÍO,

001117

28 ABR 2022

"POR MEDIO DEL CUAL SE NIEGA UN PERMISO DE VERTIMIENTO DE AGUAS RESIDUALES DOMÉSTICAS PARA UNA VIVIENDA CAMPESTRE CONSTRUIDA EN EL PREDIO 1) CONDOMINIO CAMPESTRE VILLAS DE CAMPO MADERO LOTE #18 Y SE ADOPTAN OTRAS DISPOSICIONES"

competentes, al momento de expedir autorizaciones y/o permisos para desarrollar las actividades urbanísticas y en las demás que guarden relación a determinación de densidades y limitaciones vigentes para cada caso en particular.

Que de conformidad con el procedimiento para la obtención del permiso de vertimientos determinado en el numeral 5 del artículo 2.2.3.3.5.5 de la sección 5 del Decreto 1076 de 2015 (artículo 45 del decreto 3930 de 2010), modificado por el Decreto 50 de 2018, se profirió Auto de Trámite con radicado No. **SRCA-ATV-307-2022** del 07 de abril de 2022 que declara reunida toda la información para decidir.

Que la Resolución 2169 del 12 de diciembre de 2016, modificada por la Resolución 066 del 16 de enero de 2017, modificada por la Resolución 081 del 18 de enero de 2017 y a su vez modificada por las Resoluciones No. 1035 del 03 de mayo del 2019 y 1861 del 14 de septiembre del año 2020, emanadas de la Dirección General de la Corporación Autónoma Regional del Quindío y, asignó a la Subdirección de Regulación y Control Ambiental de la Corporación Autónoma Regional del Quindío, la función de otorgar permisos, concesiones, autorizaciones y licencias ambientales requeridas por la ley para el uso, aprovechamiento o movilización de los recursos naturales o para el desarrollo de actividades que afecten o puedan afectar el medio ambiente; por lo tanto es competente para expedir el presente acto administrativo.

Que con base en la revisión de avances y el conocimiento del aumento progresivo de ingreso de solicitudes de permisos, licencias, concesiones y demás trámites ambientales, el Director General expidió la Resolución 044 del 11 de enero de 2017 *"Por medio de la cual se declara la congestión administrativa y se inicia un proceso de descongestión, normalización y atención oportuna de trámites ambientales y procedimientos administrativos en las dependencias de la Corporación Autónoma Regional del Quindío y se dictan otras disposiciones"*. Esta Resolución ha sido prorrogada mediante la Resolución 3524 del 29 de diciembre de 2017 y a su vez modificada por la resolución 824 de 2018, en consideración a la permanencia de las solicitudes sin resolver de fondo, a pesar de los avances logrados hasta la fecha.

Que en el marco del proceso de descongestión que adelanta la Corporación Autónoma Regional del Quindío, se encuentra para el respectivo impulso procesal, el expediente el **05733 de 2021** que corresponde al predio denominado: **1) CONDOMINIO CAMPESTRE VILLAS DE CAMPO MADERO-PROPIEDAD HORIZONTAL LOTE #18**, localizado en la vereda **MURILLO** del Municipio de **ARMENIA (Q)**, identificado con matrícula inmobiliaria



20 ABR 2022

RESOLUCIÓN No.

ARMENIA QUINDÍO,

001117

20 ABR 2022

"POR MEDIO DEL CUAL SE NIEGAUN PERMISO DE VERTIMIENTO DE AGUAS RESIDUALES DOMÉSTICAS PARA UNA VIVIENDA CAMPESTRE CONSTRUIDA EN EL PREDIO 1) CONDOMINIO CAMPESTRE VILLAS DE CAMPO MADERO LOTE #18 Y SE ADOPTAN OTRAS DISPOSICIONES"

No. 280-220979, encontrándose pendiente de resolverse la solicitud de trámite de permiso de vertimiento.

Que con fundamento en lo anterior se desarrolla el proceso de descongestión en procura de normalizar trámites y de atención oportuna según la creación de los grupos internos y la asignación de personal contratista.

Que por tanto, el Subdirector de Regulación y Control Ambiental de la Corporación Autónoma Regional del Quindío CROQ, en uso de sus atribuciones y en mérito de lo expuesto,

RESUELVE

ARTÍCULO PRIMERO: NEGAR EL PERMISO DE VERTIMIENTO DE AGUAS RESIDUALES DOMÉSTICAS PARA UNA VIVIENDA CAMPESTRE CONSTRUIDA EN EL PREDIO 1) CONDOMINIO CAMPESTRE VILLAS DE CAMPO MADERO-PROPIEDAD HORIZONTAL LOTE #18, localizado en la vereda **MURILLO** del Municipio de **ARMENIA (Q)**, identificado con matrícula inmobiliaria **No. 280-220979**, presentado por el señor **HEILLER JAVIER MUÑOZ MARIN**, identificado con cédula de ciudadanía número 9.774.241, actuando en calidad de apoderado del señor **OSCAR ORLANDO HENAO SARMIENTO**, identificado con cédula de ciudadanía 9.801.062, quien actúa en calidad de propietario del predio objeto de solicitud.

Parágrafo: La negación del permiso de vertimiento para el predio denominado: **1) CONDOMINIO CAMPESTRE VILLAS DE CAMPO MADERO-PROPIEDAD HORIZONTAL LOTE #18**, localizado en la vereda **MURILLO** del Municipio de **ARMENIA (Q)**, identificado con matrícula inmobiliaria **No. 280-220979**, se efectúa por los argumentos expuestos en la parte motiva del presente proveído.

ARTÍCULO SEGUNDO: NOTIFICAR ELECTRONICAMENTE, el presente acto Administrativo a el señor **HEILLER JAVIER MUÑOZ MARIN**, identificado con cédula de ciudadanía número 9.774.241, actuando en calidad de apoderado del señor **OSCAR ORLANDO HENAO SARMIENTO**, identificado con cédula de ciudadanía 9.801.062, quien actúa en calidad de propietario del predio objeto de solicitud, al correo electrónico salviaconsultores@gmail.com en los términos del artículo 56 de la Ley 1437 de 2011.

ARTICULO TERCERO: Como consecuencia de lo anterior Archívese el trámite administrativo de solicitud de 20 de mayo del año 2021, relacionado con el predio



"POR MEDIO DEL CUAL SE NIEGA UN PERMISO DE VERTIMIENTO DE AGUAS RESIDUALES DOMÉSTICAS PARA UNA VIVIENDA CAMPESTRE CONSTRUIDA EN EL PREDIO 1) CONDOMINIO CAMPESTRE VILLAS DE CAMPO MADERO LOTE #18 Y SE ADOPTAN OTRAS DISPOSICIONES"

denominado: **1) CONDOMINIO CAMPESTRE VILLAS DE CAMPO MADERO- PROPIEDAD HORIZONTAL LOTE #18**, localizado en la vereda **MURILLO** del Municipio de **ARMENIA (Q)**, identificado con matrícula inmobiliaria **No. 280-220979**.

ARTICULO CUARTO: Correr traslado al municipio de Armenia Quindío, para lo de su competencia.

ARTÍCULO QUINTO El encabezado y la parte Resolutiva de la presente Resolución, deberá ser publicada en el boletín ambiental de la C.R.Q., a costa del interesado, de conformidad con los Artículos 70 y 71 de la Ley 99 de 1993

ARTÍCULO SEXTO: La presente Resolución rige a partir de la fecha de ejecutoria, de conformidad con el artículo 87 del Código de Procedimiento Administrativo y de lo Contencioso Administrativo, (Ley 1437 de 2011).

ARTÍCULO SEPTIMO: Contra el presente acto administrativo procede únicamente el recurso de reposición, el cual debe interponerse ante el funcionario que profirió el acto y deberá ser interpuesto por el solicitante dentro de los diez (10) días siguientes a la notificación, según lo dispuesto por la ley 1437 de 2011.

NOTIFÍQUESE, PUBLÍQUESE Y CÚMPLASE

CARLOS ARIEL TRUKE OSPINA

Subdirector de Regulación y Control Ambiental

JUAN CAMILO PEÑA LIZARAZO
Abogado SRCA-CRO

DANIEL VARAMILLO GOMEZ
Profesional Universitario Grado 10



RESOLUCIÓN No. 001118
ARMENIA QUINDÍO,

20 ABR 2022

**"POR MEDIO DEL CUAL SE NIEGA UN PERMISO DE VERTIMIENTO DE AGUAS
RESIDUALES DOMÉSTICAS A UNA VIVIENDA CAMPESTRE CONSTRUIDA EN EL PREDIO
1) CONDOMINIO CAMPESTRE VILLAS DE CAMPO MADERO LOTE #20 Y SE ADOPTAN
OTRAS DISPOSICIONES"**

LA SUBDIRECCIÓN DE REGULACIÓN Y CONTROL AMBIENTAL DE LA CORPORACIÓN AUTÓNOMA REGIONAL DEL QUINDÍO, en uso de sus atribuciones legales contenidas en la Ley General Ambiental de Colombia, el Código de Procedimiento Administrativo y de lo Contencioso Administrativo y la Resolución 2169 del 12 de diciembre de 2016, modificada por la Resolución 066 del 16 de enero de 2017, modificada por la Resolución 081 del 18 de enero de 2017 y a su vez modificada por las Resoluciones No. 1035 del 03 de mayo del 2019 y 1861 del 14 de septiembre del año 2020, emanadas de la Dirección General de la Corporación Autónoma Regional del Quindío y,

CONSIDERANDO:

Que el día 26 de mayo del año 2015, el Gobierno Nacional expidió el Decreto 1076 de 2015 ***"Por medio del cual se expide el Decreto Único Reglamentario del Sector Ambiente y Desarrollo Sostenible"***, en el cual incorporó gran parte de la normatividad Ambiental que rige en el territorio Colombiano, entre las normas concentradas está el Decreto 1541 de mil novecientos setenta y ocho (1978) el cual en su momento reguló aspectos relacionados con la disposición de vertimientos, así como también el Decreto 3930 de 2010, el cual derogó el Decreto 1594 de 1984, salvo los artículos 20 y 21, además de los artículos 193, 213 a 217 y 231 del Decreto 1541 de 1978. Teniendo con esto que el Decreto 1076 de 2015 reglamenta, entre otros aspectos, lo concerniente al ordenamiento del recurso hídrico y los vertimientos.

Que con posterioridad, el Ministerio de Ambiente y Desarrollo Sostenible expidió el Decreto 50 del 16 de enero de 2018: ***"Por el cual se modifica el Decreto 1076 de 2015, Decreto Único Reglamentario del Sector Ambiente y Desarrollo Sostenible en relación con los Consejos Ambientales Regionales de la Macrocuenca (CARMAG), el Ordenamiento del Recurso Hídrico y Vertimientos y se dictan otras disposiciones"***.

Que el día veinte (20) de mayo de dos mil veintiuno (2021), el señor **HEILLER JAVIER MUÑOZ MARIN**, identificado con cédula de ciudadanía número 9.774.241, actuando en calidad de apoderado del señor **DIEGO FERNANDO JARAMILLO LOPEZ**, identificado con cédula de ciudadanía 7.503.178, representante legal de **VILLAS DE CAMPO MADERO S.A.S.** identificada con el NIT 901.068.791-1, sociedad propietaria del predio denominado: **1) CONDOMINIO CAMPESTRE VILLAS DE CAMPO MADERO-PROPIEDAD HORIZONTAL LOTE #20**, localizado en la vereda **MURILLO** del Municipio de **ARMENIA (Q)**, identificado con matrícula inmobiliaria **No. 280-220981**, presentó a la



**"POR MEDIO DEL CUAL SE NIEGA UN PERMISO DE VERTIMIENTO DE AGUAS
RESIDUALES DOMÉSTICAS A UNA VIVIENDA CAMPESTRE CONSTRUIDA EN EL PREDIO
1) CONDOMINIO CAMPESTRE VILLAS DE CAMPO MADERO LOTE #20 Y SE ADOPTAN
OTRAS DISPOSICIONES"**

CORPORACIÓN AUTÓNOMA REGIONAL DEL QUINDÍO -C.R.Q., Formulario Único Nacional de Solicitud de Permiso de Vertimientos con radicado No. **5735 de 2021**, acorde con la siguiente información:

ASPECTOS TÉCNICOS Y AMBIENTALES GENERALES

INFORMACIÓN GENERAL DEL VERTIMIENTO	
Nombre del predio o proyecto	CONDOMINIO CAMPESTRE VILLAS DE CAMPO MADERO - PROPIEDAD HORIZONTAL LOTE # 20
Localización del predio o proyecto	Vereda MURILLO del Municipio de ARMENIA (Q.)
Ubicación del vertimiento (coordenadas georreferenciadas).	Y: 985880,788" N X: 1147103,225" E
Código catastral	000300002283000
Matricula Inmobiliaria	280-220981
Nombre del sistema receptor	Suelo
Fuente de abastecimiento de agua	Empresas Públicas del Quindío EPQ
Cuenca hidrográfica a la que pertenece	Río La Vieja
Tipo de vertimiento	Doméstico
Tipo de actividad que genera el vertimiento.	Domestico
Caudal de la descarga	0,0015 Lt/seg.
Frecuencia de la descarga	30 días/mes.
Tiempo de la descarga	16 horas/día
Tipo de flujo de la descarga	Intermitente
Área de disposición	18.85 m2

Tabla 1. Información General del Vertimiento

Que una vez analizada la documentación, la Subdirección de Regulación y Control Ambiental, mediante oficio requerimiento 00009366 del 29 de Junio de 2021, solicitó al señor **HEILLER JAVIER MUÑOZ MARIN** apoderado del señor **DIEGO FERNANDO JARAMILLO LOPEZ**, identificado con cédula de ciudadanía 7.503.178, representante legal de **VILLAS DE CAMPOMADERO S.A.S.** identificada con el NIT 901.068.791-1, sociedad propietaria del predio denominado: **1) CONDOMINIO CAMPESTRE VILLAS DE CAMPO MADERO-**



RESOLUCIÓN No.
ARMENIA QUINDÍO,

001118

20 ABR 2022

**"POR MEDIO DEL CUAL SE NIEGA UN PERMISO DE VERTIMIENTO DE AGUAS
RESIDUALES DOMÉSTICAS A UNA VIVIENDA CAMPESTRE CONSTRUIDA EN EL PREDIO
1) CONDOMINIO CAMPESTRE VILLAS DE CAMPO MADERO LOTE #20 Y SE ADOPTAN
OTRAS DISPOSICIONES"**

PROPIEDAD HORIZONTAL LOTE #20, el complemento de la documentación allegada el día 20 de mayo de 2021. El requerimiento se sintetiza a continuación:

"para el caso particular que nos ocupa, el grupo técnico y jurídico del área de vertimientos de la Subdirección de Regulación y Control Ambiental de la CRQ, realizó la revisión del expediente contentivo de la solicitud de permiso de vertimiento con radicado No. 5735 de 2021, para el predio 1) CONDOMINIO CAMPESTRE VILLAS DE CAMPO MADERO - PROPIEDAD HORIZONTAL LOTE #20 ubicado en la Vereda MURILLO del Municipio de ARMENIA (Q), identificado con Matricula inmobiliaria N° 280-220981, encontrando que los requisitos exigidos en los artículos 2.2.3.3.5.2 del Decreto 1076 de 2015 el cual compiló el Decreto 3930 de 2010 (artículos 42), no se han cumplido en su totalidad y con el fin de continuar con el trámite es necesario que allegue los siguientes documentos:

1. Poder debidamente otorgado, cuando se actué mediante apoderado (en el caso en que trámite haya sido delegado a otra persona diferente al propietario del predio). De acuerdo con el análisis jurídico realizado se evidenció que el poder del señor Darío de Jesús Lopera Villegas propietario del del predio denominado 1) CONDOMINIO CAMPESTRE VILLAS DE CAMPO MADERO - PROPIEDAD HORIZONTAL LOTE #20 ubicado en la Vereda MURILLO del Municipio de ARMENIA (Q), no ha sido aportado y este es necesario para continuar con el trámite, teniendo en cuenta que actúa a través de apoderado, por lo anterior se le solicita allegar poder debidamente autenticado).

2. Fuente de abastecimiento de agua del predio indicando la cuenca a la cual pertenece (la disponibilidad de agua en el predio se puede presentar con un recibo del servicio de acueducto, copia de Resolución de concesión de aguas que expide la CRQ o manifestó. Determinando el nombre de la fuente abastecedora y la cuenca respectiva). De acuerdo con el análisis jurídico realizado se logró evidenciar que la fuente de abastecimiento que ha sido aportada es la del Condominio CAMPO MADERO y no la de VILLA DE CAMPO MADERO CASA 14, Y es necesario que cada predio cuente con su fuente de abastecimiento, por lo anterior se le solicita que allegue la fuente de abastecimiento del predio objeto del trámite).

3. Concepto de uso del suelo del predio objeto de solicitud expedido por la Autoridad municipal competente de acuerdo a la ubicación del predio, en el que informe sobre la clase y categoría del suelo, así como los usos permitidos, compatibles, restringidos y prohibidos, esta información debe ser de conformidad con las normas urbanísticas del Plan de Ordenamiento Territorial vigente y concertado por la Autoridad Ambiental. (Al realizar el análisis jurídico del expediente objeto de la solicitud, se evidencia que el Concepto de Uso de suelo no coincide con el predio objeto del trámite, debido a que el que fue aportado es para el predio denominado VILLAS DE CAMPO MADERO DEL MUNICIPIO DE ARMENIA, IDENTIFICADO CON MATRICULA INMOBILIARIA N° 280- 180701, Matricula que no coincide con la matricula del certificado de tradición del predio 1) CONDOMINIO CAMPESTRE VILLAS DE CAMPO MADERO - PROPIEDAD HORIZONTAL LOTE #20 ubicado en la Vereda

**"POR MEDIO DEL CUAL SE NIEGA UN PERMISO DE VERTIMIENTO DE AGUAS
RESIDUALES DOMÉSTICAS A UNA VIVIENDA CAMPESTRE CONSTRUIDA EN EL PREDIO
1) CONDOMINIO CAMPESTRE VILLAS DE CAMPO MADERO LOTE #20 Y SE ADOPTAN
OTRAS DISPOSICIONES"**

MURILLO del Municipio de ARMENIA (Q), de acuerdo con lo anterior se hace necesario que allegue el documento requerido).

Este concepto de uso de suelos debe establecer lo anteriormente mencionado; no otorgan ningún derecho a su solicitante ni el propietario del inmueble; es un acto que no tiene vigencia, es meramente informativo y no vinculante del uso que la normatividad vigente establece para determinado inmueble, en ningún momento, pueden ser interpretados como autorizaciones o certificados del uso de suelo de un inmueble.

4. Constancia de pago expedido por la tesorería de la CRQ, por la suma correspondiente al valor de servicio de evaluación del permiso de vertimientos. (Debido a que realizada la revisión de la documentación aportada no se evidencio la constancia de pago, requisito necesario para poder continuar con el trámite, para lo anterior se anexa la liquidación para su respectivo pago).

El día 27 de julio de 2021, mediante radicado E08664-21 el señor HEILLER JAVIER MUÑOZ MARIN, allegó a las instalaciones de la Corporación Autónoma Regional del Quindío la documentación con los respectivos ajustes solicitados mediante requerimiento técnico No 00009366 del 29 de junio de 2021.

Que por reunir los requisitos legales, especialmente a lo estipulado en el artículo 2.2.3.3.5.2 (artículo 42 del Decreto 3930 de 2010), modificado por el Decreto 50 de 2018, mediante acto administrativo con radicado **No. SRCA-AITV-771-09-21** del día 01 septiembre del año 2021, se profirió auto de iniciación de trámite de vertimientos el cual fue notificado al correo electrónico salviaconsultores@gmail.com, el día 16 de septiembre del año 2021 al señor HEILLER JAVIER MUÑOZ MARIN identificado con cédula de ciudadanía N° 9.774.241 mediante radicado 00013829.

CONSIDERACIONES TECNICAS

Que los técnicos DANIEL JARAMILLO GOMEZ y JUAN SEBASTIAN MARTINEZ CORTES, profesional y contratista de la Subdirección de Regulación y Control Ambiental de la C.R.Q. realizaron visita técnica el día 01 de diciembre de 2021, mediante acta No.53895 al Predio denominado: **"CONDOMINIO CAMPESTRE VILLAS DE CAMPO MADERO- PROPIEDAD HORIZONTAL LOTE #20**, localizado en la vereda **MURILLO** del Municipio de **ARMENIA (Q)**, en la cual se observó lo siguiente:

"DESCRIPCIÓN DE LOS ASPECTOS ENCONTRADOS EN LA VISITA

Vivienda: Construida



RESOLUCIÓN No. 001118
ARMENIA QUINDÍO,

20 ABR 2022

"POR MEDIO DEL CUAL SE NIEGA UN PERMISO DE VERTIMIENTO DE AGUAS RESIDUALES DOMÉSTICAS A UNA VIVIENDA CAMPESTRE CONSTRUIDA EN EL PREDIO 1) CONDOMINIO CAMPESTRE VILLAS DE CAMPO MADERO LOTE #20 Y SE ADOPTAN OTRAS DISPOSICIONES"

STARD: Construido

Propuesta de STARD: Trampa de grasas: material

Pozo séptico y FAFA: integrado y prefabricado de 3000litros

Disposición final: pozo de absorción 2 metros o 3 metros de profundidad

Área lote: 884.98 m²

Anexa informe técnico y registro fotográfico

Que el día 24 de marzo del año 2022, el Ingeniero Civil **DAVID ESTIVEN ACEVEDO OSORIO**, contratista de la Subdirección de Regulación y Control Ambiental de la C.R.Q., evaluó técnica y ambientalmente la documentación allegada por el usuario y emitió concepto técnico para trámite de permiso de vertimientos de aguas residuales domesticas, en el cual manifestó lo siguiente:

"CONCEPTO TÉCNICO PARA TRÁMITE DE PERMISOS DE VERTIMIENTOS – CTPV - 364 – 2021"

FECHA: 24 de marzo de 2022

SOLICITANTE: VILLAS DE CAMPOMADERO SAS

EXPEDIENTE: 5735 de 2021

1. OBJETO

*Evaluar la propuesta técnica presentada por el solicitante, teniendo en cuenta los parámetros mínimos de diseño del sistema de tratamiento y disposición final de **aguas residuales domésticas** según las recomendaciones técnicas generales y las establecidas por el Reglamento Técnico para el Sector de Agua potable y Saneamiento Básico RAS, adoptado mediante Resolución 0330 de 2017.*

2. ANTECEDENTES

1. Decreto 050 de 2018, que modificó al Decreto 1076 de 2015.
2. Solicitud de permiso de vertimientos radicada el 20 de mayo de 2021.
3. Solicitud complemento de información No. 9366 del 29 de junio de 2021.
4. Solicitud de prórroga para entrega de información mediante radicado E07620 – 21 del 01 de julio del 2021.
5. Viabilidad de prórroga mediante oficio con consecutivo 10171 del 14 de julio del 2021.
6. Radicado E08664-21 del 27 de julio del 2021, mediante el cual el usuario da respuesta a la solicitud complemento de información.
7. Verificación de anexos con fecha del 02 de septiembre de 2021.
8. Auto de inicio de trámite de permiso de vertimiento SRCA-AITV-771-09-2021 del 02 de septiembre del (2021).

"POR MEDIO DEL CUAL SE NIEGA UN PERMISO DE VERTIMIENTO DE AGUAS RESIDUALES DOMÉSTICAS A UNA VIVIENDA CAMPESTRE CONSTRUIDA EN EL PREDIO 1) CONDOMINIO CAMPESTRE VILLAS DE CAMPO MADERO LOTE #20 Y SE ADOPTAN OTRAS DISPOSICIONES"

9. Visita técnica de verificación de estado y funcionamiento del sistema de tratamiento de aguas residuales No. 53895 del 01 de diciembre de 2021.

3. ASPECTOS TÉCNICOS Y AMBIENTALES GENERALES

INFORMACIÓN GENERAL DEL VERTIMIENTO

Nombre del predio o proyecto	CONDOMINIO CAMPESTRE VILLAS DE CAMPO MADERO - PROPIEDAD HORIZONTAL LOTE # 20
Localización del predio o proyecto	Vereda MURILLO del Municipio de ARMENIA (Q.)
Ubicación del vertimiento (coordenadas georreferenciadas).	Y: 985880,788" N X: 1147103,225" E
Código catastral	000300002283000
Matrícula Inmobiliaria	280-220981
Nombre del sistema receptor	Suelo
Fuente de abastecimiento de agua	Empresas Públicas del Quindío EPQ
Cuenca hidrográfica a la que pertenece	Río La Vieja
Tipo de vertimiento	Doméstico
Tipo de actividad que genera el vertimiento.	Domestico
Caudal de la descarga	0,0015 Lt/seg.
Frecuencia de la descarga	30 días/mes.
Tiempo de la descarga	16 horas/día
Tipo de flujo de la descarga	Intermitente
Área de disposición	18.85 m ²

4. RESULTADOS DE LA REVISIÓN DE LA PROPUESTA TÉCNICA PRESENTADA

4.1 SISTEMA PROPUESTO PARA EL MANEJO DE AGUAS RESIDUALES

Las aguas residuales domésticas (ARD), generadas en el predio se conducirán a un Sistema de Tratamiento de Aguas Residuales Domésticas (STARD), compuesto por trampa de grasas tipo in situ, tanque séptico y filtros anaerobios integrados (prefabricados), y sistema de disposición final a pozo de absorción.

Trampa de grasas: La trampa de grasas del predio será construida in situ, para el pre tratamiento de las aguas residuales provenientes de la cocina. Según las memorias de cálculo, las dimensiones son 0.70 m de profundidad útil, 0.40 m de ancho y 1.0 m de largo, para un volumen útil de 0.28 m³ o 280 litros.

RESOLUCIÓN No.
ARMENIA QUINDÍO, 001118

20 ABR 2022

"POR MEDIO DEL CUAL SE NIEGA UN PERMISO DE VERTIMIENTO DE AGUAS RESIDUALES DOMÉSTICAS A UNA VIVIENDA CAMPESTRE CONSTRUIDA EN EL PREDIO 1) CONDOMINIO CAMPESTRE VILLAS DE CAMPO MADERO LOTE #20 Y SE ADOPTAN OTRAS DISPOSICIONES"

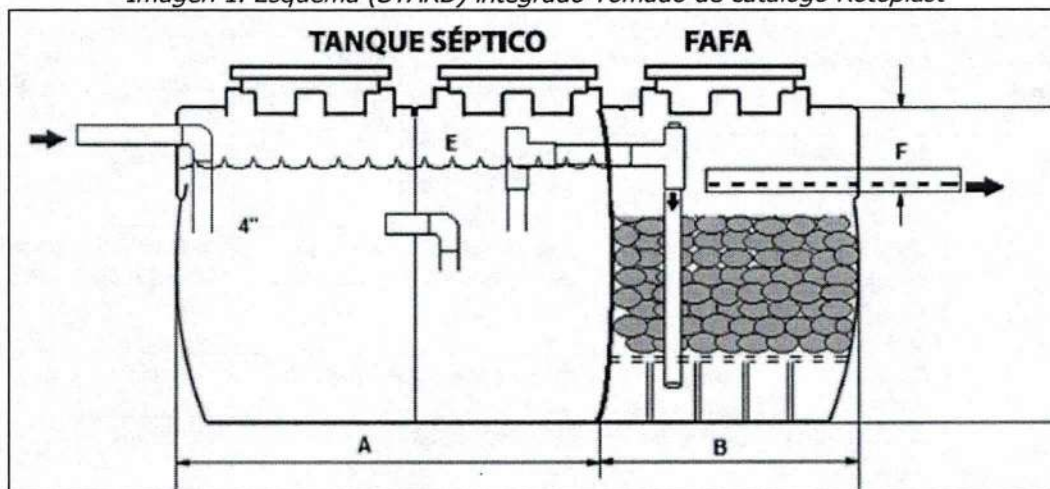
Tanque séptico y Filtro Anaerobio de Flujo Ascendente FAFA: Según las memorias de cálculo en el predio se instalará un sistema integrado prefabricado de polietileno marca rotoplast, y según el catálogo del fabricante anexo las dimensiones son:

1) Tanque séptico (Compartimientos No 1 y 2): Largo útil 1.67 m, Diámetro 1.233 m y profundidad útil 0.905 m, para un volumen útil aproximado de 1.32 m³ – 1,320 Litros.

2) Filtro anaeróbico: Largo útil 0.63 m, Diámetro 1.233 m, profundidad útil 0.849 m, para un volumen aproximado de 0.515 m³ – 515 Litros. Material filtrante compuesto por 180 unidades.

Con un volumen total de 2,060 litros el sistema integrado está calculado para 6 personas.

Imagen 1. Esquema (STARD) integrado Tomado de catálogo Rotoplast



Disposición final del efluente: Como disposición final de las aguas residuales domésticas tratadas se opta por la infiltración al suelo mediante un pozo de absorción. La tasa de percolación obtenida a partir del ensayo realizado en el predio es de 10 min/pulgada lo que representa una caracterización lenta y se cataloga el suelo como limo arcilloso. A partir de esto se dimensiona un pozo de absorción de 2.0 m de diámetro y 3.0 metros de profundidad, para un área efectiva de infiltración de 18.85 m².

4.2 OTROS ASPECTOS TECNICOS

Caracterización actual del vertimiento existente o estado final previsto para el vertimiento proyectado de conformidad con la norma de vertimientos vigente:

Las aguas residuales domésticas cuentan con unas características ya conocidas. Cuando se originan en una vivienda familiar, los caudales y por lo tanto las cargas contaminantes son similares entre sí, y en consecuencia, dado el bajo impacto de vertimientos de esta magnitud y características y

"POR MEDIO DEL CUAL SE NIEGA UN PERMISO DE VERTIMIENTO DE AGUAS RESIDUALES DOMÉSTICAS A UNA VIVIENDA CAMPESTRE CONSTRUIDA EN EL PREDIO 1) CONDOMINIO CAMPESTRE VILLAS DE CAMPO MADERO LOTE #20 Y SE ADOPTAN OTRAS DISPOSICIONES"

asumiendo que para sistemas de tipo convencional (aquellos conformados por trampa de grasas, tanque séptico y filtro anaerobio) se obtiene la remoción de carga contaminante requerida (80% en DBO, SST y Grasas y Aceites), se considera que una caracterización presuntiva de estas aguas residuales domésticas ofrece suficiente información del vertimiento de entrada y salida del STARD.

Concepto sobre el uso del suelo expedido por la autoridad municipal competente:

De acuerdo con el Documento DP-POT-5498, expedido el 09 de Julio de 2021 por el Departamento administrativo de Planeación Municipal de Armenia, mediante el cual se informa lo siguiente:

Atendiendo el asunto de la referencia me permito informar que revisada la normativa contenida en el Acuerdo 019 de 2009 (POT / 2009-2023), se constata que el predio ubicado denominado CONDOMINIO CAMPESTRE VILLAS DE CAMPO MADERO - PROPIEDAD HORIZONTAL LOTE # 20 del Municipio de Armenia identificado con la Matricula Inmobiliaria 280-220981, se encuentra dentro del sector normativo "CORREDOR SUBURBANO EL CAIMO"

Contiene los siguientes son los usos generales:

Clasificación del suelo	Localización	Uso actual	Uso principal	Uso compatible	Uso restringido	Uso prohibido
Corredor el caimo	Se localiza paralelo a la carretera el caimo club campestre sobre una faja de 300 metros promedio a ambos lados de la vía entre el corregimiento el caimo y el club campestre	Agrícola	Servicio logístico de transporte	Dotacional	Agroindustria	Pecuario avícola y Porcicola
		Turismo	Transferencia de carga	Vivienda campestre	Entretimiento de alto impacto	Industria
		Vivienda campestre	Estaciones de servicio	Comercio	Moteles	
		Servicios	Otros servicios asociados al transporte	Agrícola	Recreativo	
		Dotacional		Turismo		
				Alojamientos restaurantes		

Imagen 2. Localización del predio Tomado del SIG Quindío.

RESOLUCIÓN No.
ARMENIA QUINDÍO,

001118

20 ABR 2022

"POR MEDIO DEL CUAL SE NIEGA UN PERMISO DE VERTIMIENTO DE AGUAS RESIDUALES DOMÉSTICAS A UNA VIVIENDA CAMPESTRE CONSTRUIDA EN EL PREDIO 1) CONDOMINIO CAMPESTRE VILLAS DE CAMPO MADERO LOTE #20 Y SE ADOPTAN OTRAS DISPOSICIONES"



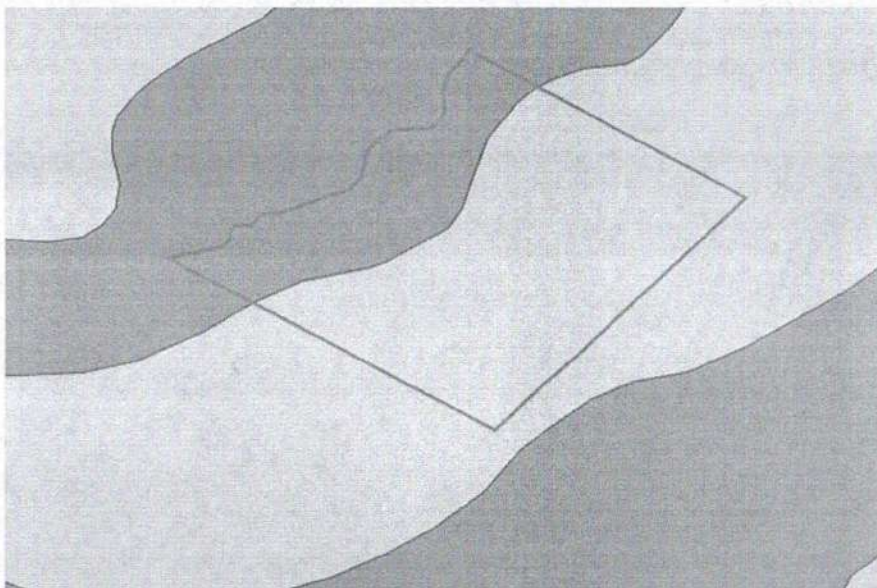
Fuente: SIG Quindío.

Según lo observado en el SIG Quindío se evidencia Según la ficha catastral No. 000300002283000, el predio de mayor extensión denominado AMBAR RHIN con un área aproximada de 54928,85 m², según la coordenada de descarga propuesta para el vertimiento el LOTE # 20 se ubica al límite Sur del predio madre y se encuentra fuera de áreas y ecosistemas estratégicos, y se observa la Quebrada Cristales por el límite norte Oeste cerca del predio madre.

Haciendo uso de la herramienta de medición del SIG Quindío y tomando como punto de partida las coordenadas del vertimiento referenciadas en los planos aportados, se establece una distancia aproximada de 95 m hasta la Quebrada, por tanto, **CUMPLE** con la franja de retiro o franja forestal protectora de cuerpo de agua estipulada en el artículo 2.2.1.1.18.2 del Decreto 1076 de 2015, en el cual se establece una franja de protección para nacimientos de 100 metros a la redonda y para fuentes hídricas sean permanentes o no, de 30 metros, esto a cada lado y paralelo a las líneas de mareas máximas establecidas en los últimos 50 años.

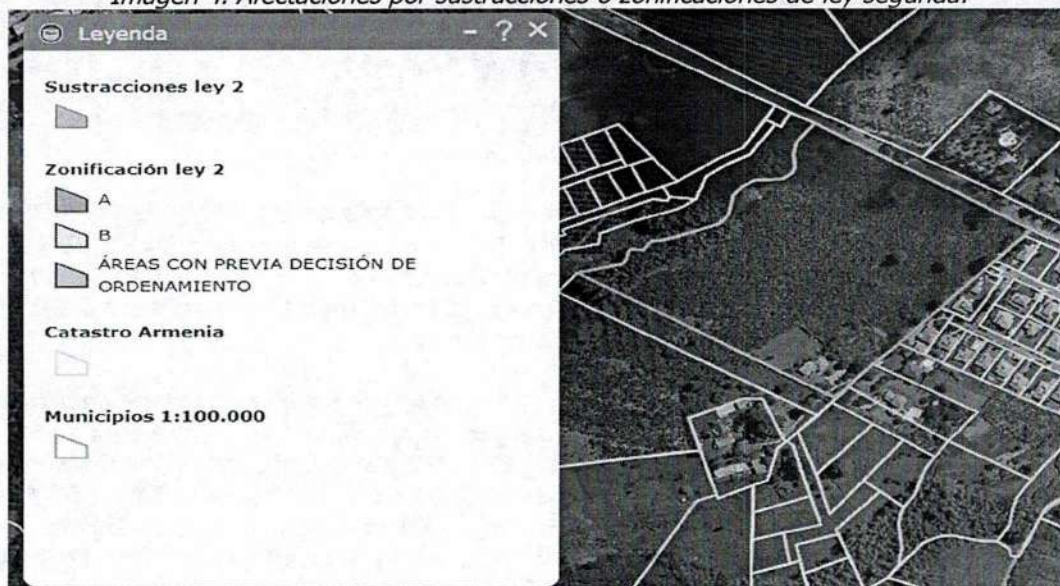
Imagen 3. Capacidad de usos de suelo Tomado del SIG Quindío.

**"POR MEDIO DEL CUAL SE NIEGA UN PERMISO DE VERTIMIENTO DE AGUAS
RESIDUALES DOMÉSTICAS A UNA VIVIENDA CAMPESTRE CONSTRUIDA EN EL PREDIO
1) CONDOMINIO CAMPESTRE VILLAS DE CAMPO MADERO LOTE #20 Y SE ADOPTAN
OTRAS DISPOSICIONES"**



El predio objeto de trámite se ubica en suelos agrologico clase 4.

Imagen 4. Afectaciones por sustracciones o zonificaciones de ley segunda.





20 ABR 2022

RESOLUCIÓN No.

ARMENIA QUINDÍO,

001118

20 ABR 2022

"POR MEDIO DEL CUAL SE NIEGA UN PERMISO DE VERTIMIENTO DE AGUAS RESIDUALES DOMÉSTICAS A UNA VIVIENDA CAMPESTRE CONSTRUIDA EN EL PREDIO 1) CONDOMINIO CAMPESTRE VILLAS DE CAMPO MADERO LOTE #20 Y SE ADOPTAN OTRAS DISPOSICIONES"

El predio objeto de trámite no se ubica en sustracciones o zonificaciones de ley segunda.

Evaluación ambiental del vertimiento: La actividad generadora del vertimiento es doméstica, y por lo tanto de acuerdo con los artículos 2.2.3.3.5.2 y 2.2.3.3.5.3 del Decreto 1076 de 2015 (artículos 42 y 43 del Decreto 3930 de 2010), modificado por el Decreto 50 del 2018, la presente solicitud de permiso de vertimientos no requiere dar cumplimiento a este requisito.

Plan de Gestión del Riesgo para el Manejo del Vertimiento: La actividad generadora del vertimiento es doméstica, y por lo tanto de acuerdo con los artículos 2.2.3.3.5.2 y 2.2.3.3.5.3 del Decreto 1076 de 2015 (artículos 42 y 43 del Decreto 3930 de 2010), modificado por el Decreto 50 del 2018 la presente solicitud de permiso de vertimientos no requiere dar cumplimiento a este requisito.

4.3 CONCLUSIONES DE LA REVISIÓN DE LA DOCUMENTACIÓN TÉCNICA APORTADA

Se realizó revisión de la documentación técnica aportada por el usuario encontrándose completa para proceder con la evaluación jurídica y consecuentemente con el trámite de permiso de vertimientos.

5. RESULTADOS DE LA VISITA TÉCNICA

De acuerdo con lo consignado en el acta de visita No. 53895 del 01 de diciembre de 2021, realizada por el ingeniero civil Juan Sebastián Martínez contratista y el funcionario DANIEL JARAMILLO de la Subdirección de Regulación y Control Ambiental de la C.R.Q., se encontró lo siguiente:

- Se visita el proyecto villa de campo madero lote 20 en el cual no se ha construido vivienda (4 alcobas-5baños), ni sistema de tratamiento de aguas, se pretende instalar STARD prefabricado integrado de 2060 L trampa de grasas de 280 L y disposición final al suelo mediante pozo de absorción de 2m de diámetro y 3m de altura según propuesta presentada.*

5.1 CONCLUSIONES DE LA VISITA TÉCNICA

- No se generan vertimientos.*

6. OBSERVACIONES Y RECOMENDACIONES:

- En caso de otorgar el permiso de vertimientos Informar a la Corporación Autónoma Regional del Quindío cuando el sistema esté construido y entre en funcionamiento.*
- El sistema de tratamiento debe corresponder al diseño propuesto y aquí avalado y cumplir con las indicaciones técnicas correspondientes.*

"POR MEDIO DEL CUAL SE NIEGA UN PERMISO DE VERTIMIENTO DE AGUAS RESIDUALES DOMÉSTICAS A UNA VIVIENDA CAMPESTRE CONSTRUIDA EN EL PREDIO 1) CONDOMINIO CAMPESTRE VILLAS DE CAMPO MADERO LOTE #20 Y SE ADOPTAN OTRAS DISPOSICIONES"

- *La adecuada remoción de carga contaminante por parte de los sistemas sépticos, es efectiva cuando además de estar adecuadamente instalados, el número de contribuyentes no supera la capacidad instalada, se separan adecuadamente las grasas y las aguas lluvias, las aguas residuales a tratar son de origen estrictamente doméstico y se realizan los mantenimientos preventivos como corresponde.*
- *Es indispensable tener presente que una ocupación superior a las personas establecidas, así sea temporal, puede implicar ineficiencias en el tratamiento del agua residual que se traducen en remociones de carga contaminante inferiores a las establecidas por la normativa ambiental vigente (límites máximos permisibles de la Resolución 0631 de 2015).*
- *Cumplir las disposiciones técnicas y legales relativas a la ubicación del sistema de tratamiento y disposición final de aguas residuales, de acuerdo a lo establecido por el Reglamento Técnico para el Sector de Agua Potable y Saneamiento Básico, RAS adoptado mediante Resolución 0330 de 2017, al Decreto 1076 de 2015 y demás normas vigentes aplicables. Localizar en terrenos con pendientes significativas, pueden presentarse eventos de remociones en masa que conllevan problemas de funcionamiento, colapso del sistema y los respectivos riesgos ambientales.*
- *La distancia mínima de cualquier punto de la infiltración a viviendas, tuberías de agua, pozos de abastecimiento, cursos de aguas superficiales (quebradas, ríos, etc) y cualquier árbol, serán de 5, 15, 30, 30 y 3 metros respectivamente.*
- *La altura de infiltración quedará fijada por la distancia entre el nivel a donde llega el tubo de descarga y el fondo del pozo.*
- *Si se va a realizar algún tipo de modificación en calidad o cantidad del vertimiento, y/o adición a los sistemas de tratamiento de aguas residuales propuestos en las memorias técnicas, como así mismo la construcción de más sistemas de tratamiento, se debe informar a la Corporación Autónoma regional del Quindío para realizar las adecuaciones y modificación técnicas y jurídicas al permiso de vertimientos otorgado.*
- *En cualquier caso, el vertimiento de las aguas residuales no se debe realizar sin el tratamiento de las mismas antes de la disposición final.*
- *Incluir en el acto administrativo, la información de la fuente de abastecimiento del agua y de las áreas (m² o Ha) ocupadas por el sistema de disposición final.*

7. CONCLUSIÓN FINAL



RESOLUCIÓN No.
ARMENIA QUINDÍO,

001118

20 ABR 2022

"POR MEDIO DEL CUAL SE NIEGA UN PERMISO DE VERTIMIENTO DE AGUAS RESIDUALES DOMÉSTICAS A UNA VIVIENDA CAMPESTRE CONSTRUIDA EN EL PREDIO 1) CONDOMINIO CAMPESTRE VILLAS DE CAMPO MADERO LOTE #20 Y SE ADOPTAN OTRAS DISPOSICIONES"

El concepto técnico se realiza en el marco de la resolución No. 044 de 2017: "Por medio de la cual se declara la congestión administrativa y se inicia un proceso de descongestión, normalización y atención oportuna de trámites ambientales y procedimientos administrativos en las dependencias de la Corporación Autónoma Regional del Quindío y se dictan otras disposiciones", prorrogada mediante resolución 3524 del 29 de diciembre de 2017; con base en el análisis técnico de los documentos aportados por el solicitante.

*Como resultado de la evaluación técnica de la documentación contenida en el expediente 5767 de 2021, y de lo encontrado en la mencionada visita técnica, **se considera viable técnicamente la propuesta del sistema de tratamiento individual planteada como solución de saneamiento de las Aguas Residuales Domésticas** generadas en el predio CONDOMINIO CAMPESTRE VILLAS DE CAMPO MADERO - PROPIEDAD HORIZONTAL LOTE # 20 de la Vereda MURILLO del Municipio de ARMENIA (Q.), Matrícula Inmobiliaria No. 280-220981, lo anterior, teniendo como base la capacidad de las unidades del STARD instaladas en el predio, para lo cual el aporte de aguas residuales debe ser generado hasta por 6 contribuyentes permanentes y demás aspectos aquí mencionados, sin embargo, el otorgamiento del permiso está sujeto a la evaluación jurídica integral de la documentación, al análisis de compatibilidad de uso del suelo, y los demás que el profesional asignado determine.*

AREA DE DISPOSICION DEL VERTIMIENTO: para la disposición final de las aguas generadas en el predio se calcula un área de 18.85 m2 distribuida en un pozo de absorción ubicado en coordenadas geográficas (Y: 985880,788" N X: 1147103,225" E) que corresponde a una ubicación del predio con uso residencial, con altura de 1210 msnm, el cual colinda con otros predios con uso de suelo residencial.

En Consideración a que el proyecto obra o actividad que genera las aguas residuales en el predio, aun no se ha desarrollado y con el propósito de realizar acciones de control y seguimiento más efectivas por parte de esta autoridad ambiental, se sugiere que el permiso se otorgue por 5 años, lo anterior según lo dispone la resolución No. 413 de 2015, artículo 1ro. Igualmente, se sugiere que se realicen visitas de verificación de construcción del STARD y su funcionamiento con mayor periodicidad."

Que una vez analizado el expediente y la documentación e información contenidas en él, se pudo evidenciar que en el concepto técnico 364 del día 24 de marzo del año 2022, el Ingeniero Civil considera técnicamente viable avalar el sistema de tratamiento de Aguas Residuales Domésticas propuesto como solución individual de saneamiento de las Aguas Residuales Domésticas al predio denominado CONDOMINIO CAMPESTRE VILLAS DE CAMPO MADERO-PROPIEDAD HORIZONTAL LOTE #20, localizado en la vereda MURILLO Del Municipio De ARMENIA (Q), Identificado Con Matrícula Inmobiliaria No. 280-220981, lo anterior teniendo como base la capacidad de las unidades del STARD propuesto para el

**"POR MEDIO DEL CUAL SE NIEGA UN PERMISO DE VERTIMIENTO DE AGUAS
RESIDUALES DOMÉSTICAS A UNA VIVIENDA CAMPESTRE CONSTRUIDA EN EL PREDIO
1) CONDOMINIO CAMPESTRE VILLAS DE CAMPO MADERO LOTE #20 Y SE ADOPTAN
OTRAS DISPOSICIONES"**

predio, para lo cual la contribución de aguas residuales debe ser generada hasta por 6 contribuyentes permanentes, siendo **pertinente aclarar, que esta viabilidad se hace desde la parte técnica evaluando la documentación presentada para el trámite de solicitud de permiso de vertimiento, pero que de acuerdo con la ubicación del predio, el trámite debe tener un análisis en cuanto a determinantes ambientales y demás aspectos de ordenamiento territorial.**

Es importante precisar que el análisis del otorgamiento o negación del permiso de vertimientos, se hace desde la valoración de los derechos fundamentales, incluido en estos la no afectación al derecho fundamental al ambiente sano el cual se encuentra consagrado en el artículo 79 de la constitución política Colombiana de 1991, el cual en su tenor literal, dispone lo siguiente:

"Todas las personas tienen derecho a gozar de un ambiente sano. La ley garantizará la participación de la comunidad en las decisiones que puedan afectarlo.

Es deber del Estado proteger la diversidad e integridad del ambiente, conservar las áreas de especial importancia ecológica y fomentar la educación para el logro de esos fines".

Que en este sentido cabe mencionar, que es de vital importancia determinar si el vertimiento que se pretende legalizar, ya se está generando, si existe o no un sistema construido, o si simplemente es con el ánimo de llevarse a cabo a través del tiempo, presupuestos estos que son indispensables para esta subdirección al momento de tomar una decisión de fondo que resuelva la solicitud, toda vez que el fin primordial es la protección del ambiente y en tal sentido es que se hace indispensable determinar si el sistema propuesto es el indicado para mitigar los impactos que se podrían generar producto de los vertimientos generados por el desarrollo del proyecto y en caso de que se encuentre construido o que se esté desarrollando el proyecto que logre mitigar los impactos por este generados en cuanto a vertimientos se refiere, en cuanto la protección del ambiente, a su tratamiento como derecho fundamental y su prevalencia. Ha reiterado la corte constitucional en su sentencia T-536 de 1992:

"El ambiente sano y ecológicamente equilibrado es un derecho Constitucional fundamental, pues su violación atenta directamente contra la perpetuación de la especie humana y, en consecuencia, con el derecho más fundamental del hombre: la vida. El derecho a la salud y a la vida son derechos fundamentales porque son



RESOLUCIÓN No.
ARMENIA QUINDÍO, 001118

21 ABR 2022

"POR MEDIO DEL CUAL SE NIEGA UN PERMISO DE VERTIMIENTO DE AGUAS RESIDUALES DOMÉSTICAS A UNA VIVIENDA CAMPESTRE CONSTRUIDA EN EL PREDIO 1) CONDOMINIO CAMPESTRE VILLAS DE CAMPO MADERO LOTE #20 Y SE ADOPTAN OTRAS DISPOSICIONES"

esenciales al hombre, la salud se encuentra ligada al medio ambiente que le rodea y que dependiendo de las condiciones que éste le ofrezca, le permitirá desarrollarse económica y socialmente a los pueblos, garantizándoles su supervivencia. Existen unos límites tolerables de contaminación que al ser traspasado constituyen un perjuicio para el medio ambiente y la vida, que no pueden ser justificables y por lo tanto exigen imponer unos correctivos."

Que de acuerdo al análisis jurídico del certificado de tradición del predio denominado: **1) CONDOMINIO CAMPESTRE VILLAS DE CAMPO MADERO-PROPIEDAD HORIZONTAL LOTE #20**, localizado en la vereda **MURILLO** del Municipio de **ARMENIA (Q)**, identificado con matrícula inmobiliaria **No. 280-220981**, cuenta con una fecha de apertura del 11 de noviembre de 2017 y se desprende que el fundo tiene un área de 884,98 metros cuadrados, lo que evidentemente es violatorio de las densidades mínimas dispuestas para vivienda suburbana contemplada en el Decreto 3600 de 2007 **"Por el cual se reglamentan las disposiciones de las Leyes 99 de 1993 y 388 de 1997 relativas a las determinantes de ordenamiento del suelo rural y al desarrollo de actuaciones urbanísticas de parcelación y edificación en este tipo de suelo y se adoptan otras disposiciones"**. Hoy compilado por el Decreto 1077 de 2015, Norma vigente y que brinda disposiciones para las actuaciones urbanísticas, por lo tanto, amerita un análisis de acuerdo a la existencia del predio; por tanto en materia de densidades que para vivienda suburbana **No podrá ser mayor a 4 viviendas/Ha neta**, normatividad incorporada como determinante ambiental en la Resolución 720 de 2010, emanada de la Dirección General de la C.R.Q., de igual forma la resolución 1774 del 2018 **"POR MEDIO DE LA CUAL SE ADOPTA EL DOCUMENTO PARA LA DEFINICION DE LA EXTENSION MAXIMA DE LOS CORREDORES VIALES SUBURBANOS DE LOS MUNICIPIOS DEL DEPARTAMENTO DEL QUINDIO"** y en el caso de estudio por tratarse de un predio suburbano tal y como lo indica el concepto de uso del suelo DP-POT-5498 de fecha 09 de julio del año 2021, el cual fue expedido por el Subdirector del Departamento Administrativo de Planeación municipal de Armenia (Q), quien es la autoridad competente para tratar y definir estos aspectos.

De igual forma y con respecto a las densidades mínimos de vivienda unifamiliar para el Municipio de Armenia (Q), se indicó a través de la resolución 720 de 2010 que para vivienda campestre no podrá ser mayor a 4 viviendas/Ha neta (Lotes de 2500 metros cuadrados), condiciones que no se cumplen en este predio objeto de solicitud, toda vez que el lote producto de parcelación tiene un área de 884,98 m2.

**"POR MEDIO DEL CUAL SE NIEGA UN PERMISO DE VERTIMIENTO DE AGUAS
RESIDUALES DOMÉSTICAS A UNA VIVIENDA CAMPESTRE CONSTRUIDA EN EL PREDIO
1. CONDOMINIO CAMPESTRE VILLAS DE CAMPO MADERO LOTE #20 Y SE ADOPTAN
OTRAS DISPOSICIONES"**

En igual sentido, las resoluciones 1774 del 19 de junio DE 2018 "POR MEDIO DE LA CUAL SE ADOPTA EL DOCUMENTO PARA LA DEFINICION DE LA EXTENSION MAXIMA DE LOS CORREDORES VIALES SUBURBANOS DE LOS MUNICIPIOS DEL DEPARTAMENTO DEL QUINDIO" y la Resolución 3088 del 10 de octubre de 2018 expedidas por la CRQ, en las cuales se regula la definición de la extensión máxima de los corredores viales suburbanos de los municipios del Departamento del Quindío, y en las cuales se contempla lo siguiente respecto a las densidades para vivienda suburbana:

"Se entiende por densidad máxima de vivienda suburbana, el número de viviendas por unidad de área bruta, medida en hectáreas.

- *Para vivienda campestre no podrá ser mayor a 4 viviendas/Ha neta (Lotes de 2500 metros cuadrados). Se entiende como área neta la resultante de descontar del área bruta, áreas para la localización de infraestructura para el sistema principal y de transporte, las redes primarias de servicios públicos y las áreas de conservación y protección de los recursos naturales y paisajísticos; el predio no podrá ser inferior a 2 hectáreas (Unidad Mínima de Actuación) y no menos de 70% del área del proyecto deberá quedar en vegetación nativa."*

En ese orden de ideas, conforme a lo expuesto líneas atrás y al Acuerdo 019 de 2009 (POT / 2009-2023) contempla en su artículo 23 lo siguiente.

"ARTÍCULO 23. ÁREA MÍNIMA DE DIVISIÓN JURÍDICA DE UN PREDIO EN SUELO SUBURBANO. El área mínima de división jurídica de un predio en suelo suburbano será de dos mil metros cuadrados (2.000 m2)."

Visto lo anterior, esta Subdirección en armonía interpretativa de lo sustentado líneas atrás y específicamente las determinantes ambientales del predio denominado **CONDOMINIO CAMPESTRE VILLAS DE CAMPO MADERO-PROPIEDAD HORIZONTAL LOTE #20**, localizado en la vereda **MURILLO** del Municipio de **ARMENIA (Q)**, en lo relacionado con las densidades en suelo suburbano, reitera que se acoge a lo contemplado en las resoluciones 720 de 2010 que para vivienda campestre no podrá ser mayor a 4 viviendas/Ha neta y que en las resoluciones Nos 1774 del 19 de junio de 2018 y 3088 del 10 de octubre de 2018, surgieron como complemento de la resolución 720 de 2010, las cuales establecen los lineamientos que se deben seguir para tramitar licencias de parcelación, así como el Acuerdo 019 de 2009 (POT / 2009-2023), para No otorgar el permiso de vertimiento de aguas residuales domésticas y para el caso particular el **LOTE #20**, cuenta **un área de**



RESOLUCIÓN No.
ARMENIA QUINDÍO,

001118

29 ABR 2022

**"POR MEDIO DEL CUAL SE NIEGA UN PERMISO DE VERTIMIENTO DE AGUAS
RESIDUALES DOMÉSTICAS A UNA VIVIENDA CAMPESTRE CONSTRUIDA EN EL PREDIO
1) CONDOMINIO CAMPESTRE VILLAS DE CAMPO MADERO LOTE #20 Y SE ADOPTAN
OTRAS DISPOSICIONES"**

884,98 metros cuadrados, densidad que no cumple con lo establecido para predios ubicados en suelo suburbano.

Así mismo, en estudio de las determinantes ambientales el Tribunal Administrativo del Quindío por medio de la Sentencia No. 001-2021-035 del 21 de marzo de 2021 y en estudio de un caso similar, señaló lo que se cita a continuación:

"(...)

En conclusión, las razones que respaldan la decisión contenida en la Resolución 308 de 2019 no denotan una violación al debido proceso en tanto la referencia que la autoridad ambiental hizo sobre las licencias urbanísticas otorgadas a la Sociedad Top Flight tuvo lugar ante la imperiosa necesidad de establecer el cumplimiento de las políticas de conservación del medio ambiente, encontrando que el predio no satisface lo establecido en la Resolución 720 de 2010 expedida por la misma autoridad ambiental para fijar las determinantes de todos los municipios del Departamento del Quindío, concretamente en lo relacionado con las densidades máximas de vivienda suburbana. Igualmente no se puede pasar por alto que la revisión que la CRQ efectuó sobre la vigencia de las licencias, tenía como objeto establecer la incidencia frente a la declaratoria del área protegida como Distrito de Conservación de Suelos Barbas Bremen y que la llevó a concluir la inexistencia de una situación consolidada.

De lo expuesto no logra advertir la Sala que la autoridad ambiental con la expedición del acto se hubiese arrogado la función de hacer un juicio de legalidad sobre las licencias, en los términos argüidos por la parte actora, porque aunque identificó una posible transgresión de la normatividad ambiental, su decisión en nada afectó las habilitaciones dadas por el municipio de Circasia y en este sentido lo que dispuso fue remitir la decisión al ente territorial, a la Procuraduría Provincial para asuntos Ambientales y a su propia oficina jurídica para que desplegaran las actuaciones respectivas acorde con sus competencias.

4. EXPEDICIÓN DE LICENCIAS DE PARCELACIÓN.

Como ha sostenido la Corporación Autónoma Regional del Quindío - C.R.Q. en diferentes espacios del orden administrativo y judicial, en virtud de la ley 99 de 1993, no es competente la entidad para hacer control de legalidad frente a los actos administrativos expedidos por Curadores Urbanos o Autoridades Municipales en ejercicio de actuaciones urbanísticas, siendo los únicos legitimados para tal fin, los Jueces de la República.

**"POR MEDIO DEL CUAL SE NIEGA UN PERMISO DE VERTIMIENTO DE AGUAS
RESIDUALES DOMÉSTICAS A UNA VIVIENDA CAMPESTRE CONSTRUIDA EN EL PREDIO
1) CONDOMINIO CAMPESTRE VILLAS DE CAMPO MADERO LOTE #20 Y SE ADOPTAN
OTRAS DISPOSICIONES"**

De ese modo, no se realizarán análisis frente a la expedición y contenido de las mismas, máxime cuando las mismas se encuentran ejecutadas, y no se conoce de declaración de nulidad o suspensión por parte de la jurisdicción contencioso – administrativa; por lo cual, las mismas se presumen legales, situación respetada por la entidad.

5. DOCUMENTOS PARA LA EXPEDICIÓN DE LICENCIA DE PARCELACIÓN.

Tal cual se refirió en el acápite anterior, la Corporación no tiene competencia jurisdiccional ni funcional para realizar control legal a las licencias que expiden los curadores urbanos o los municipios en el ejercicio de las actuaciones urbanísticas.

Sin embargo, debe analizarse el contexto bajo el cual se expide la licencia de parcelación, toda vez que conforme a lo dispuesto en el decreto 1077 de 2015 y en la resolución 462 de 2017, el requisito de permiso de vertimiento y/o permiso ambiental, debe acreditarse en el trámite de dicha autorización.

Al respecto, el numeral 3, del artículo 3 de la resolución 462 de 2017 indica:

Artículo 3. Documentos adicionales para la licencia de parcelación. Cuando se trate de licencia de parcelación, además de los requisitos previstos en el artículo 1º de la presente resolución, se deberán aportar los siguientes documentos:

3. Copia de las autorizaciones que sustenten la forma en que se prestarán los servicios públicos domiciliarios de agua potable y saneamiento básico, o las autorizaciones y permisos ambientales para el uso y aprovechamiento de los recursos naturales renovables en caso de autoabastecimiento y el pronunciamiento de la Superintendencia de Servicios Públicos de conformidad con lo dispuesto en los artículos 16 y 79 numeral 17 de la Ley 142 de 1994.

Los artículos 5 y 6 de la resolución 462 de 2017, definen los documentos a considerar para la expedición de licencias de construcción, donde no se contemplan como exigencia, permisos ambientales y/o de vertimientos.

De ese modo, debe considerarse que el permiso de vertimiento debe acreditarse durante el trámite de expedición de la licencia de parcelación."



RESOLUCIÓN No.
ARMENIA QUINDÍO,

001118

78 ABR 2022

"POR MEDIO DEL CUAL SE NIEGA UN PERMISO DE VERTIMIENTO DE AGUAS RESIDUALES DOMÉSTICAS A UNA VIVIENDA CAMPESTRE CONSTRUIDA EN EL PREDIO 1) CONDOMINIO CAMPESTRE VILLAS DE CAMPO MADERO LOTE #20 Y SE ADOPTAN OTRAS DISPOSICIONES"

También es importante resaltar el concepto del Ministerio Público inmerso en la misma sentencia No. 001-2021-035 del 21 de marzo de 2021 del Honorable Tribunal Administrativo en el cual se advierte lo que se cita a continuación:

"Abordó la responsabilidad en relación con el medio ambiente y los recursos naturales indicando que en virtud de los principios y las normas internacionales y constitucionales, emergen los deberes jurídicos para la autoridad ambiental, en este caso la CRQ, de proteger el medio ambiente y los recursos naturales, permitiendo que las generaciones futuras y la población goce de un derecho humano como es el acceso al agua. Sostuvo que las determinantes ambientales son normas de superior jerarquía en materia ambiental para la elaboración, adopción y ajustes de los Planes de Ordenamiento Territorial - POT, Esquemas de Ordenamiento Territorial - EOT y Planes Básicos de Ordenamiento Territorial - PBOT, que no pueden ser desconocidas por los municipios y frente al tema citó las establecidas en el artículo 10 de la Ley 388 de 1997."

Que dado lo anterior, y teniendo en cuenta que el señor **HEILLER JAVIER MUÑOZ MARIN**, identificado con cédula de ciudadanía número 9.774.241, actuando en calidad de apoderado del señor **DIEGO FERNANDO JARAMILLO LOPEZ**, identificado con cédula de ciudadanía 7.503.178, representante legal de **VILLAS DE CAMPOMADERO S.A.S.** identificada con el NIT 901.068.791-1, sociedad propietaria del predio denominado: **1) CONDOMINIO CAMPESTRE VILLAS DE CAMPO MADERO-PROPIEDAD HORIZONTAL LOTE #20**, localizado en la vereda **MURILLO** del Municipio de **ARMENIA (Q)**, identificado con matrícula inmobiliaria **No. 280-220981**, entregó todos los documentos necesarios a la solicitud de permiso de vertimiento, pero el mismo no es posible de acuerdo a que no cumple con las densidades para vivienda suburbana la cual **No podrá ser mayor a 4 viviendas/Ha neta** la cual se constituye como determinante ambiental incorporada en la Resolución 720 de 2010, emanada de la Dirección General de la C.R.Q., situación que origina la negación del permiso de vertimiento de aguas residuales domésticas, viéndose esta entidad con elementos de juicio para negar el correspondiente permiso de vertimientos para el predio denominado: **1) CONDOMINIO CAMPESTRE VILLAS DE CAMPO MADERO-PROPIEDAD HORIZONTAL LOTE #20**, localizado en la vereda **MURILLO** del Municipio de **ARMENIA (Q)**, identificado con matrícula inmobiliaria **No. 280-220981**. Por tanto se procede a correr traslado a la autoridad competente en el asunto para el análisis de los tamaños permitidos en los predios ubicados en suelo suburbano, ya que como se pudo evidenciar este no cumple como se dispondrá en la parte resolutive del presente acto administrativo para que realicen sus respectivos análisis respecto a lo de su competencia.



RESOLUCIÓN No.
ARMENIA QUINDÍO,

001118

28 ABR 2021

**"POR MEDIO DEL CUAL SE NIEGA UN PERMISO DE VERTIMIENTO DE AGUAS
RESIDUALES DOMÉSTICAS A UNA VIVIENDA CAMPESTRE CONSTRUIDA EN EL PREDIO
1) CONDOMINIO CAMPESTRE VILLAS DE CAMPO MADERO LOTE #20 Y SE ADOPTAN
OTRAS DISPOSICIONES"**

En virtud de lo anterior, se realiza la presente **RESOLUCIÓN POR MEDIO DE LA CUAL SE NIEGA LA SOLICITUD DE UN PERMISO DE VERTIMIENTOS**, por medio de la cual se toma una decisión de fondo a una solicitud, tal como lo establece el numeral 6 del artículo 2.2.3.3.5.5 de la sección 5 del Decreto 1076 de 2015 (decreto 3930 de 2010), modificado parcialmente por el Decreto 050 de 2018.

La Corporación Autónoma Regional del Quindío – CRQ, en virtud del artículo 9 de la Ley 1437 de 2011, la cual establece las prohibiciones de las autoridades, indicando en el numeral 4: "Exigir constancias, certificaciones o documentos que reposen en la respectiva Entidad". De igual manera, el artículo noveno del Decreto 019 de 2012 "Ley Antitrámites", trata sobre la prohibición de exigir documentos que reposan en la entidad señalando: "Cuando se esté adelantando un trámite ante la administración, se prohíbe exigir actos administrativos, constancias, certificaciones o documentos que ya reposen en la entidad ante la cual se está tramitando la respectiva actuación (...)"; y de los principios de eficacia y economía que rigen las actuaciones administrativas, el primero propende porque las autoridades busquen que los procedimientos logren su finalidad, y para el efecto, deberán remover de oficio los obstáculos puramente formales, entre otros y el segundo tiene por finalidad que las autoridades procedan con austeridad y eficacia, optimizando el uso del tiempo y de los demás recursos, procurando el más alto nivel de calidad en las actuaciones y la protección de los derechos de las personas. Lo anterior en concordancia con el Decreto 2106 de 2019, "Por el cual se dictan normas para simplificar, suprimir y reformar tramites, procesos y procedimientos innecesarios existentes en la administración pública".

CONSIDERACIONES JURÍDICAS

Es deber del Estado proteger la diversidad e integridad del ambiente, conservar las áreas de especial importancia ecológica y fomentar la educación para el logro de estos fines."

Que el artículo 8 de la Constitución Política establece que "Es obligación del Estado y de las personas proteger las riquezas culturales y naturales de la nación".

Que el artículo 79 ibídem, indica que: "Todas las personas tienen derecho a gozar de un ambiente sano. La Ley garantizará la participación de la comunidad en las decisiones que puedan afectarlo".



"POR MEDIO DEL CUAL SE NIEGA UN PERMISO DE VERTIMIENTO DE AGUAS RESIDUALES DOMÉSTICAS A UNA VIVIENDA CAMPESTRE CONSTRUIDA EN EL PREDIO 1) CONDOMINIO CAMPESTRE VILLAS DE CAMPO MADERO LOTE #20 Y SE ADOPTAN OTRAS DISPOSICIONES"

Que el artículo 80 ibídem, establece que: "El Estado planificará el manejo y aprovechamiento de los recursos naturales, para garantizar su desarrollo sostenible, su Conservación, restauración o sustitución..."

Que el artículo 132 ibídem, establece en lo relativo al uso, conservación y preservación de las aguas que: *"Sin permiso, no se podrán alterar los cauces, ni el régimen y la calidad de las aguas, ni intervenir su uso legítimo."*

Que el artículo 2.2.3.2.20.5 de la sección 20 del Decreto 1076 de 2015, modificado por el Decreto 50 de 2018 (Decreto 1541 de 1978, en el artículo 211), establece: *"Se prohíbe verter, sin tratamiento, residuos sólidos, líquidos o gaseoso, que puedan contaminar o eutroficar las aguas, causar daño o poner en peligro la salud humana o el normal desarrollo de la flora o fauna, o impedir u obstaculizar su empleo para otros usos."*

El grado de tratamiento para cada tipo de vertimiento dependerá de la destinación e los tramos o cuerpo de aguas, de los efectos para la salud y de las implicaciones ecológicas y económicas."

El artículo 2.2.3.3.5.7 de la sección 5 del decreto 1076 de 2015, (Decreto 3930 de 2010, en su Artículo 47) en su tenor literal dispone:

*"La autoridad ambiental competente, con fundamento en la clasificación de aguas, en la evaluación de la información aportada por el solicitante, en los hechos y circunstancias deducidos de las visitas técnicas practicadas y en el informe técnico, otorgará o negará el permiso de vertimiento mediante resolución.
El permiso de vertimiento se otorgará por un término no mayor a diez (10) años."*

Que el artículo 2.2.3.3.5.1 de la sección en mención de la citada norma establece: ***"Toda persona natural o jurídica cuya actividad o servicio genere vertimientos a las aguas superficiales, marinas, o al suelo, deberá solicitar y tramitar ante la autoridad ambiental competente, el respectivo permiso de vertimientos"***. (Artículo 42 Decreto 3930 de 2010)

Que el Artículo 2.2.3.3.5.2, ibídem, modificado por el Decreto 50 de 2018, señala los requisitos que se deben allegar para obtener un permiso de vertimientos ante la autoridad ambiental, así como los artículos 2.2.3.3.5.3, modificado por el Decreto 50 de 2018 y 2.2.3.3.5.4, aclaran e indican los requisitos dependiendo del tipo de actividad.

ARMENIA QUINDÍO,

RESOLUCIÓN No.

001118

25 ABR 2022

**"POR MEDIO DEL CUAL SE NIEGA UN PERMISO DE VERTIMIENTO DE AGUAS
RESIDUALES DOMÉSTICAS A UNA VIVIENDA CAMPESTRE CONSTRUIDA EN EL PREDIO
1) CONDOMINIO CAMPESTRE VILLAS DE CAMPO MADERO LOTE #20 Y SE ADOPTAN
OTRAS DISPOSICIONES"**

En el Artículo 2.2.3.3.5.5 de la citada norma, indica cual es el procedimiento que se debe seguir para la obtención del permiso de vertimientos.

Que la protección al medio ambiente corresponde a uno de los más importantes cometidos estatales, es deber del Estado garantizar a las generaciones futuras la conservación del ambiente y la preservación de los recursos naturales.

Como se pudo evidenciar de las consideraciones jurídicas expuestas en precedencia, las determinantes ambientales forman parte integrante de la organización del territorio y su contenido fija la organización del mismo dentro de las áreas ambientales de vital importancia para los ecosistemas presentes en el Departamento del Quindío.

Así las cosas, tal y como se expuso en las consideraciones del presente acto administrativo, las actividades productivas y constructivas en el departamento deben estar acordes a las determinantes ambientales adoptadas por esta Corporación mediante la Resolución 720 de 2010, y que por ende debe tenerse en cuenta dicha regulación por las entidades territoriales competentes, al momento de expedir autorizaciones y/o permisos para desarrollar las actividades urbanísticas y en las demás que guarden relación a determinación de densidades y limitaciones vigentes para cada caso en particular.

Que de conformidad con el procedimiento para la obtención del permiso de vertimientos determinado en el numeral 5 del artículo 2.2.3.3.5.5 de la sección 5 del Decreto 1076 de 2015 (artículo 45 del decreto 3930 de 2010), modificado por el Decreto 50 de 2018, se profirió Auto de Tramite con radicado No. **SRCA-ATV-275-2022** del 07 de abril de 2022 que declara reunida toda la información para decidir.

Que la Resolución 2169 del 12 de diciembre de 2016, modificada por la Resolución 066 del 16 de enero de 2017, modificada por la Resolución 081 del 18 de enero de 2017 y a su vez modificada por las Resoluciones No. 1035 del 03 de mayo del 2019 y 1861 del 14 de septiembre del año 2020, emanadas de la Dirección General de la Corporación Autónoma Regional del Quindío y, asignó a la Subdirección de Regulación y Control Ambiental de la Corporación Autónoma Regional del Quindío, la función de otorgar permisos, concesiones, autorizaciones y licencias ambientales requeridas por la ley para el uso, aprovechamiento o movilización de los recursos naturales o para el desarrollo de actividades que afecten o puedan afectar el medio ambiente; por lo tanto es competente para expedir el presente acto administrativo.



RESOLUCIÓN No.
ARMENIA QUINDÍO,

001118

20 ABR 2022

"POR MEDIO DEL CUAL SE NIEGA UN PERMISO DE VERTIMIENTO DE AGUAS RESIDUALES DOMÉSTICAS A UNA VIVIENDA CAMPESTRE CONSTRUIDA EN EL PREDIO 1) CONDOMINIO CAMPESTRE VILLAS DE CAMPO MADERO LOTE #20 Y SE ADOPTAN OTRAS DISPOSICIONES"

Que con base en la revisión de avances y el conocimiento del aumento progresivo de ingreso de solicitudes de permisos, licencias, concesiones y demás trámites ambientales, el Director General expidió la Resolución 044 del 11 de enero de 2017 *"Por medio de la cual se declara la congestión administrativa y se inicia un proceso de descongestión, normalización y atención oportuna de tramites ambientales y procedimientos administrativos en las dependencias de la Corporación Autónoma Regional del Quindío y se dictan otras disposiciones"*. Esta Resolución ha sido prorrogada mediante la Resolución 3524 del 29 de diciembre de 2017 y a su vez modificada por la resolución 824 de 2018, en consideración a la permanencia de las solicitudes sin resolver de fondo, a pesar de los avances logrados hasta la fecha.

Que en el marco del proceso de descongestión que adelanta la Corporación Autónoma Regional del Quindío, se encuentra para el respectivo impulso procesal, el expediente el **05735 de 2021** que corresponde al predio denominado: **1) CONDOMINIO CAMPESTRE VILLAS DE CAMPO MADERO-PROPIEDAD HORIZONTAL LOTE #20**, localizado en la vereda **MURILLO** del Municipio de **ARMENIA (Q)**, identificado con matrícula inmobiliaria **No. 280-220981**, encontrándose pendiente de resolverse la solicitud de trámite de permiso de vertimiento.

Que con fundamento en lo anterior se desarrolla el proceso de descongestión en procura de normalizar trámites y de atención oportuna según la creación de los grupos internos y la asignación de personal contratista.

Que por tanto, el Subdirector de Regulación y Control Ambiental de la Corporación Autónoma Regional del Quindío CRQ, en uso de sus atribuciones y en mérito de lo expuesto,

RESUELVE

ARTÍCULO PRIMERO: NEGAR EL PERMISO DE VERTIMIENTO DE AGUAS RESIDUALES DOMÉSTICAS PARA UNA VIVIENDA CAMPESTRE CONSTRUIDA EN EL PREDIO 1) CONDOMINIO CAMPESTRE VILLAS DE CAMPO MADERO-PROPIEDAD HORIZONTAL LOTE #20, localizado en la vereda **MURILLO** del Municipio de **ARMENIA (Q)**, identificado con matrícula inmobiliaria **No. 280-220981**, presentado por el señor **HEILLER JAVIER MUÑOZ MARIN**, identificado con cédula de ciudadanía número 9.774.241, actuando en calidad de apoderado del señor **DIEGO FERNANDO JARAMILLO LOPEZ**, identificado con cédula de ciudadanía 7.503.178, representante legal

**"POR MEDIO DEL CUAL SE NIEGA UN PERMISO DE VERTIMIENTO DE AGUAS
RESIDUALES DOMÉSTICAS A UNA VIVIENDA CAMPESTRE CONSTRUIDA EN EL PREDIO
1) CONDOMINIO CAMPESTRE VILLAS DE CAMPO MADERO LOTE #20 Y SE ADOPTAN
OTRAS DISPOSICIONES"**

de **VILLAS DE CAMPOMADERO S.A.S.** identificada con el NIT 901.068.791-1, sociedad propietaria del predio objeto de solicitud.

Parágrafo: La negación del permiso de vertimiento para el predio denominado: **1) CONDOMINIO CAMPESTRE VILLAS DE CAMPO MADERO-PROPIEDAD HORIZONTAL LOTE #20**, localizado en la vereda **MURILLO** del Municipio de **ARMENIA (Q)**, identificado con matrícula inmobiliaria **No. 280-220981**, se efectúa por los argumentos expuestos en la parte motiva del presente proveído.

ARTÍCULO SEGUNDO: NOTIFICAR ELECTRONICAMENTE, el presente acto Administrativo a el señor **HEILLER JAVIER MUÑOZ MARIN**, identificado con cédula de ciudadanía número 9.774.241, actuando en calidad de apoderado del señor **DIEGO FERNANDO JARAMILLO LOPEZ**, identificado con cédula de ciudadanía 7.503.178, representante legal de **VILLAS DE CAMPOMADERO S.A.S.** identificada con el NIT 901.068.791-1, sociedad propietaria del predio objeto de solicitud, al correo electrónico salviaconsultores@gmail.com en los términos del artículo 56 de la Ley 1437 de 2011.

ARTICULO TERCERO: Como consecuencia de lo anterior Archívese el trámite administrativo de solicitud de 20 de mayo del año 2021, relacionado con el predio denominado: **1) CONDOMINIO CAMPESTRE VILLAS DE CAMPO MADERO-PROPIEDAD HORIZONTAL LOTE #20**, localizado en la vereda **MURILLO** del Municipio de **ARMENIA (Q)**, identificado con matrícula inmobiliaria **No. 280-220981**.

ARTICULO CUARTO: Correr traslado al municipio de Armenia Quindío, para lo de su competencia.

ARTÍCULO QUINTO El encabezado y la parte Resolutiva de la presente Resolución, deberá ser publicada en el boletín ambiental de la C.R.Q., a costa del interesado, de conformidad con los Artículos 70 y 71 de la Ley 99 de 1993

ARTÍCULO SEXTO: La presente Resolución rige a partir de la fecha de ejecutoria, de conformidad con el artículo 87 del Código de Procedimiento Administrativo y de lo Contencioso Administrativo, (Ley 1437 de 2011).

ARTÍCULO SEPTIMO: Contra el presente acto administrativo procede únicamente el recurso de reposición, el cual debe interponerse ante el funcionario que profirió el acto y



RESOLUCIÓN No.
ARMENIA QUINDÍO,

001118


20 ABR 2022
21 ABR 2022

**"POR MEDIO DEL CUAL SE NIEGA UN PERMISO DE VERTIMIENTO DE AGÜAS
RESIDUALES DOMÉSTICAS A UNA VIVIENDA CAMPESTRE CONSTRUIDA EN EL PREDIO
1) CONDOMINIO CAMPESTRE VILLAS DE CAMPO MADERO LOTE #20 Y SE ADOPTAN
OTRAS DISPOSICIONES"**

deberá ser interpuesto por el solicitante dentro de los diez (10) días siguientes a la notificación, según lo dispuesto por la ley 1437 de 2011.

NOTIFÍQUESE, PUBLÍQUESE Y CÚMPLASE


CARLOS ARIEL TRUKE OSPINA
Subdirector de Regulación y Control Ambiental


JUAN CAMILO PEÑA LIZARAZO
Abogado SRCA-CRQ

DANIEL JARAMILLO GOMEZ
Profesional Universitario Grado 10

11

100



RESOLUCIÓN No.

001119

ARMENIA QUINDÍO,

29 ABR 2022

"POR MEDIO DEL CUAL SE NIEGA UN PERMISO DE VERTIMIENTO DE AGUAS RESIDUALES DOMÉSTICAS DONDE SE PRETENDE CONSTRUIR UNA VIVIENDA CAMPESTRE EN EL PREDIO 1) CONDOMINIO CAMPESTRE VILLAS DE CAMPO MADERO LOTE #21 Y SE ADOPTAN OTRAS DISPOSICIONES"

LA SUBDIRECCIÓN DE REGULACIÓN Y CONTROL AMBIENTAL DE LA CORPORACIÓN AUTÓNOMA REGIONAL DEL QUINDÍO, en uso de sus atribuciones legales contenidas en la Ley General Ambiental de Colombia, el Código de Procedimiento Administrativo y de lo Contencioso Administrativo y la Resolución 2169 del 12 de diciembre de 2016, modificada por la Resolución 066 del 16 de enero de 2017, modificada por la Resolución 081 del 18 de enero de 2017 y a su vez modificada por las Resoluciones No. 1035 del 03 de mayo del 2019 y 1861 del 14 de septiembre del año 2020, emanadas de la Dirección General de la Corporación Autónoma Regional del Quindío y,

CONSIDERANDO:

Que el día 26 de mayo del año 2015, el Gobierno Nacional expidió el Decreto 1076 de 2015 ***"Por medio del cual se expide el Decreto Único Reglamentario del Sector Ambiente y Desarrollo Sostenible"***, en el cual incorporó gran parte de la normatividad Ambiental que rige en el territorio Colombiano, entre las normas concentradas está el Decreto 1541 de mil novecientos setenta y ocho (1978) el cual en su momento reguló aspectos relacionados con la disposición de vertimientos, así como también el Decreto 3930 de 2010, el cual derogó el Decreto 1594 de 1984, salvo los artículos 20 y 21, además de los artículos 193, 213 a 217 y 231 del Decreto 1541 de 1978. Teniendo con esto que el Decreto 1076 de 2015 reglamenta, entre otros aspectos, lo concerniente al ordenamiento del recurso hídrico y los vertimientos.

Que con posterioridad, el Ministerio de Ambiente y Desarrollo Sostenible expidió el Decreto 50 del 16 de enero de 2018: ***"Por el cual se modifica el Decreto 1076 de 2015, Decreto Único Reglamentario del Sector Ambiente y Desarrollo Sostenible en relación con los Consejos Ambientales Regionales de la Macrocuenca (CARMAG), el Ordenamiento del Recurso Hídrico y Vertimientos y se dictan otras disposiciones"***.

Que el día veinte (20) de mayo de dos mil veintiuno (2021), el señor **HEILLER JAVIER MUÑOZ MARIN**, identificado con cédula de ciudadanía número 9.774.241, actuando en calidad de apoderado del señor **DIEGO FERNANDO JARAMILLO LOPEZ**, identificado con cédula de ciudadanía 7.503.178, representante legal de **VILLAS DE CAMPOMADERO S.A.S.** identificada con el NIT 901.068.791-1, sociedad propietaria del predio denominado: **1) CONDOMINIO CAMPESTRE VILLAS DE CAMPO MADERO-PROPIEDAD HORIZONTAL LOTE #21**, localizado en la vereda **MURILLO** del Municipio de **ARMENIA (Q)**, identificado con matrícula inmobiliaria **No. 280-220982**, presentó a la

29 ABR 2022

"POR MEDIO DEL CUAL SE NIEGA UN PERMISO DE VERTIMIENTO DE AGUAS RESIDUALES DOMÉSTICAS DONDE SE PRETENDE CONSTRUIR UNA VIVIENDA CAMPESTRE EN EL PREDIO 1) CONDOMINIO CAMPESTRE VILLAS DE CAMPO MADERO LOTE #21 Y SE ADOPTAN OTRAS DISPOSICIONES"

CORPORACIÓN AUTÓNOMA REGIONAL DEL QUINDÍO -C.R.Q., Formulario Único Nacional de Solicitud de Permiso de Vertimientos con radicado No. **5736 de 2021**, acorde con la siguiente información:

ASPECTOS TÉCNICOS Y AMBIENTALES GENERALES

INFORMACIÓN GENERAL DEL VERTIMIENTO	
Nombre del predio o proyecto	CONDOMINIO CAMPESTRE VILLAS DE CAMPO MADERO - PROPIEDAD HORIZONTAL LOTE # 21
Localización del predio o proyecto	Vereda MURILLO del Municipio de ARMENIA (Q.)
Ubicación del vertimiento (coordenadas georreferenciadas).	Y: 985892,404" N X: 1147079,180" E
Código catastral	000300002283000
Matricula Inmobiliaria	280-220982
Nombre del sistema receptor	Suelo
Fuente de abastecimiento de agua	Empresas Públicas del Quindío EPQ
Cuenca hidrográfica a la que pertenece	Río La Vieja
Tipo de vertimiento	Doméstico
Tipo de actividad que genera el vertimiento.	Domestico
Caudal de la descarga	0,0015 Lt/seg.
Frecuencia de la descarga	30 días/mes.
Tiempo de la descarga	16 horas/día
Tipo de flujo de la descarga	Intermitente
Área de disposición	18.85 m2

Tabla 1. Información General del Vertimiento

Que una vez analizada la documentación, la Subdirección de Regulación y Control Ambiental, mediante oficio requerimiento 00009367 del 29 de Junio de 2021, solicitó al señor **HEILLER JAVIER MUÑOZ MARIN** apoderado del señor **DIEGO FERNANDO JARAMILLO LOPEZ**, identificado con cédula de ciudadanía 7.503.178, representante legal de **VILLAS DE CAMPOMADERO S.A.S.** identificada con el NIT 901.068.791-1, sociedad propietaria del predio denominado: **1) CONDOMINIO CAMPESTRE VILLAS DE CAMPO MADERO-**



20 ABR 2022

RESOLUCIÓN No.

001119

ARMENIA QUINDÍO,

29 ABR 2022

"POR MEDIO DEL CUAL SE NIEGA UN PERMISO DE VERTIMIENTO DE AGUAS RESIDUALES DOMÉSTICAS DONDE SE PRETENDE CONSTRUIR UNA VIVIENDA CAMPESTRE EN EL PREDIO 1) CONDOMINIO CAMPESTRE VILLAS DE CAMPO MADERO LOTE #21 Y SE ADOPTAN OTRAS DISPOSICIONES"

PROPIEDAD HORIZONTAL LOTE #21, el complemento de la documentación allegada el día 20 de mayo de 2021. El requerimiento se sintetiza a continuación:

"para el caso particular que nos ocupa, el grupo técnico y jurídico del área de vertimientos de la Subdirección de Regulación y Control Ambiental de la CRQ, realizó la revisión del expediente contenido de la solicitud de permiso de vertimiento con radicado No. 5736 de 2021, para el predio 1) CONDOMINIO CAMPESTRE VILLAS DE CAMPO MADERO - PROPIEDAD HORIZONTAL LOTE #21 ubicado en la Vereda MURILLO del Municipio de ARMENIA (Q), identificado con Matricula inmobiliaria N° 280-220982, encontrando que los requisitos exigidos en los artículos 2.2.3.3.5.2 del Decreto 1076 de 2015 el cual compiló el Decreto 3930 de 2010 (artículos 42), no se han cumplido en su totalidad y con el fin de continuar con el trámite es necesario que allegue los siguientes documentos:

1. Fuente de abastecimiento de agua del predio indicando la cuenca a la cual pertenece (la disponibilidad de agua en el predio se puede presentar con un recibo del servicio de acueducto, copia de Resolución de concesión de aguas que expide la CRQ o manifestó. Determinando el nombre de la fuente abastecedora y la cuenca respectiva). De acuerdo con el análisis jurídico realizado se logró evidenciar que la fuente de abastecimiento que ha sido aportada es la del Condominio CAMPO MADERO y no la de VILLA DE CAMPO MADERO CASA 14, Y es necesario que cada predio cuente con su fuente de abastecimiento, por lo anterior se le solicita que allegue la fuente de abastecimiento del predio objeto del trámite).

2. Concepto de uso del suelo del predio objeto de solicitud expedido por la Autoridad municipal competente de acuerdo a la ubicación del predio, en el que informe sobre la clase y categoría del suelo, así como los usos permitidos, compatibles, restringidos y prohibidos, esta información debe ser de conformidad con las normas urbanísticas del Plan de Ordenamiento Territorial vigente y concertado por la Autoridad Ambiental. (Al realizar el análisis jurídico del expediente objeto de la solicitud, se evidencia que el Concepto de Uso de suelo no coincide con el predio objeto del trámite, debido a que el que fue aportado es para el predio denominado VILLAS DE CAMPO MADERO DEL MUNICIPIO DE ARMENIA, IDENTIFICADO CON MATRICULA INMOBILIARIA N° 280- 180701, Matricula que no coincide con la matricula del certificado de tradición del predio 1) CONDOMINIO CAMPESTRE VILLAS DE CAMPO MADERO - PROPIEDAD HORIZONTAL LOTE #21 ubicado en la Vereda MURILLO del Municipio de ARMENIA (Q), de acuerdo con lo anterior se hace necesario que allegue el documento requerido).

Este concepto de uso de suelos debe establecer lo anteriormente mencionado; no otorgan ningún derecho a su solicitante ni el propietario del inmueble; es un acto que no tiene vigencia, es meramente informativo y no vinculante del uso que la normatividad vigente establece para determinado inmueble, en ningún momento, pueden ser interpretados como autorizaciones o certificados del uso de suelo de un inmueble.

**"POR MEDIO DEL CUAL SE NIEGA UN PERMISO DE VERTIMIENTO DE AGUAS
RESIDUALES DOMÉSTICAS DONDE SE PRETENDE CONSTRUIR UNA VIVIENDA
CAMPESTRE EN EL PREDIO 1) CONDOMINIO CAMPESTRE VILLAS DE CAMPO MADERO
LOTE #21 Y SE ADOPTAN OTRAS DISPOSICIONES"**

3. Constancia de pago expedido por la tesorería de la CRQ, por la suma correspondiente al valor de servicio de evaluación del permiso de vertimientos. (Debido a que realizada la revisión de la documentación aportada no se evidencio la constancia de pago, requisito necesario para poder continuar con el trámite, para lo anterior se anexa la liquidación para su respectivo pago).

El día 27 de julio de 2021, mediante radicado E08664-21 el señor HEILLER JAVIER MUÑOZ MARIN, allegó a las instalaciones de la Corporación Autónoma Regional del Quindío la documentación con los respectivos ajustes solicitados mediante requerimiento técnico No 00009367 del 29 de junio de 2021.

Que por reunir los requisitos legales, especialmente a lo estipulado en el artículo 2.2.3.3.5.2 (artículo 42 del Decreto 3930 de 2010), modificado por el Decreto 50 de 2018, mediante acto administrativo con radicado **No. SRCA-AITV-772-09-21** del día 01 septiembre del año 2021, se profirió auto de iniciación de trámite de vertimientos el cual fue notificado al correo electrónico salviaconsultores@gmail.com, el día 16 de septiembre del año 2021 al señor HEILLER JAVIER MUÑOZ MARIN identificado con cédula de ciudadanía N° 9.774.241 mediante radicado 00013374.

CONSIDERACIONES TECNICAS

Que los técnicos DANIEL JARAMILLO GOMEZ y JUAN SEBASTIAN MARTINEZ CORTES, profesional y contratista de la Subdirección de Regulación y Control Ambiental de la C.R.Q. realizaron visita técnica el día 01 de diciembre de 2021, mediante acta No.53896 al Predio denominado: **"CONDOMINIO CAMPESTRE VILLAS DE CAMPO MADERO- PROPIEDAD HORIZONTAL LOTE #21**, localizado en la vereda **MURILLO** del Municipio de **ARMENIA (Q)**, en la cual se observó lo siguiente:

"DESCRIPCIÓN DE LOS ASPECTOS ENCONTRADOS EN LA VISITA

Vivienda: en construcción

STARD: Sin construir

Propuesta de STARD: Trampa de grasas: material

Pozo séptico y FAFA: integrado y prefabricado de 3000litros

Disposición final: pozo de absorción 2 metros o 3 metros de profundidad

Área lote: 888.78 m2

Anexa informe técnico y registro fotográfico



"POR MEDIO DEL CUAL SE NIEGA UN PERMISO DE VERTIMIENTO DE AGUAS RESIDUALES DOMÉSTICAS DONDE SE PRETENDE CONSTRUIR UNA VIVIENDA CAMPESTRE EN EL PREDIO 1) CONDOMINIO CAMPESTRE VILLAS DE CAMPO MADERO LOTE #21 Y SE ADOPTAN OTRAS DISPOSICIONES"

Que el día 24 de marzo del año 2022, el Ingeniero Civil **DAVID ESTIVEN ACEVEDO OSORIO**, contratista de la Subdirección de Regulación y Control Ambiental de la C.R.Q., evaluó técnica y ambientalmente la documentación allegada por el usuario y emitió concepto técnico para trámite de permiso de vertimientos de aguas residuales domésticas, en el cual manifestó lo siguiente:

"CONCEPTO TÉCNICO PARA TRÁMITE DE PERMISOS DE VERTIMIENTOS – CTPV - 365 – 2021"

FECHA: 24 de marzo de 2022

SOLICITANTE: VILLAS DE CAMPOMADERO SAS

EXPEDIENTE: 5736 de 2021

1. OBJETO

*Evaluar la propuesta técnica presentada por el solicitante, teniendo en cuenta los parámetros mínimos de diseño del sistema de tratamiento y disposición final de **aguas residuales domésticas** según las recomendaciones técnicas generales y las establecidas por el Reglamento Técnico para el Sector de Agua potable y Saneamiento Básico RAS, adoptado mediante Resolución 0330 de 2017.*

2. ANTECEDENTES

1. Decreto 050 de 2018, que modificó al Decreto 1076 de 2015.
2. Solicitud de permiso de vertimientos radicada el 20 de mayo de 2021.
3. Solicitud complemento de información No. 9367 del 29 de junio de 2021.
4. Solicitud de prórroga para entrega de información mediante radicado E07620 – 21 del 01 de julio del 2021.
5. Viabilidad de prórroga mediante oficio con consecutivo 10171 del 14 de julio del 2021.
6. Radicado E08664-21 del 27 de julio del 2021, mediante el cual el usuario da respuesta a la solicitud complemento de información.
7. Verificación de anexos con fecha del 02 de septiembre de 2021.
8. Auto de inicio de trámite de permiso de vertimiento SRCA-AITV-772-09-2021 del 02 de septiembre del (2021).
9. Visita técnica de verificación de estado y funcionamiento del sistema de tratamiento de aguas residuales No. 53896 del 01 de diciembre de 2021.

3. ASPECTOS TÉCNICOS Y AMBIENTALES GENERALES

INFORMACIÓN GENERAL DEL VERTIMIENTO	
Nombre del predio o proyecto	CONDOMINIO CAMPESTRE VILLAS DE CAMPO MADERO - PROPIEDAD HORIZONTAL LOTE # 21

RESOLUCIÓN No.

ARMENIA QUINDÍO,

1290 ABR 2022

"POR MEDIO DEL CUAL SE NIEGA UN PERMISO DE VERTIMIENTO DE AGUAS RESIDUALES DOMÉSTICAS DONDE SE PRETENDE CONSTRUIR UNA VIVIENDA CAMPESTRE EN EL PREDIO 1) CONDOMINIO CAMPESTRE VILLAS DE CAMPO MADERO LOTE #21 Y SE ADOPTAN OTRAS DISPOSICIONES"

Localización del predio o proyecto	Vereda MURILLO del Municipio de ARMENIA (Q.)
Ubicación del vertimiento (coordenadas georreferenciadas).	Y: 985892,404" N X: 1147079,180" E
Código catastral	000300002283000
Matricula Inmobiliaria	280-220982
Nombre del sistema receptor	Suelo
Fuente de abastecimiento de agua	Empresas Públicas del Quindío EPQ
Cuenca hidrográfica a la que pertenece	Río La Vieja
Tipo de vertimiento	Doméstico
Tipo de actividad que genera el vertimiento.	Domestico
Caudal de la descarga	0,0015 Lt/seg.
Frecuencia de la descarga	30 días/mes.
Tiempo de la descarga	16 horas/día
Tipo de flujo de la descarga	Intermitente
Área de disposición	18.85 m2

4. RESULTADOS DE LA REVISIÓN DE LA PROPUESTA TÉCNICA PRESENTADA

4.1 SISTEMA PROPUESTO PARA EL MANEJO DE AGUAS RESIDUALES

Las aguas residuales domésticas (ARD), generadas en el predio se conducirán a un Sistema de Tratamiento de Aguas Residuales Domésticas (STARD), compuesto por trampa de grasas tipo in situ, tanque séptico y filtros anaerobios integrados (prefabricados), y sistema de disposición final a pozo de absorción.

Trampa de grasas: La trampa de grasas del predio será construida in situ, para el pre tratamiento de las aguas residuales provenientes de la cocina. Según las memorias de cálculo, las dimensiones son 0.70 m de profundidad útil, 0.40 m de ancho y 1.0 m de largo, para un volumen útil de 0.28 m3 o 280 litros.

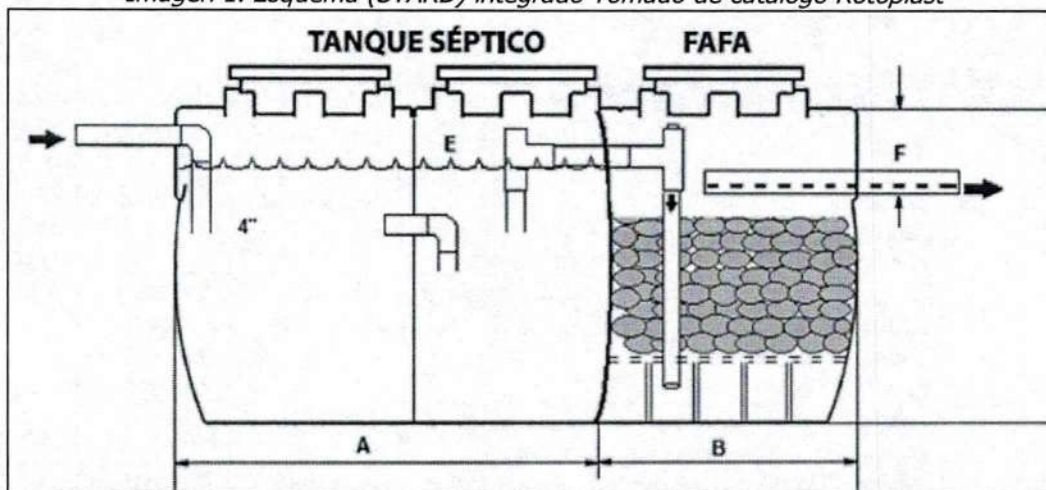
Tanque séptico y Filtro Anaerobio de Flujo Ascendente FAFA: Según las memorias de cálculo en el predio se instalará un sistema integrado prefabricado de polietileno marca rotoplast, y según el catálogo del fabricante anexado las dimensiones son:

- 1) Tanque séptico (Compartimientos No 1 y 2): Largo útil 1.67 m, Diámetro 1.233 m y profundidad útil 0.905 m, para un volumen util aproximado de 1.32 m3 – 1,320 Litros.
- 2) Filtro anaeróbico: Largo útil 0.63 m, Diámetro 1.233 m, profundidad útil 0.849 m, para un volumen aproximado de 0.515 m3 – 515 Litros. Material filtrante compuesto por 180 unidades.

"POR MEDIO DEL CUAL SE NIEGA UN PERMISO DE VERTIMIENTO DE AGUAS RESIDUALES DOMÉSTICAS DONDE SE PRETENDE CONSTRUIR UNA VIVIENDA CAMPESTRE EN EL PREDIO 1) CONDOMINIO CAMPESTRE VILLAS DE CAMPO MADERO LOTE #21 Y SE ADOPTAN OTRAS DISPOSICIONES"

Con un volumen total de 2,060 litros el sistema integrado está calculado para 6 personas.

Imagen 1. Esquema (STARD) integrado Tomado de catálogo Rotoplast



Disposición final del efluente: Como disposición final de las aguas residuales domésticas tratadas se opta por la infiltración al suelo mediante un pozo de absorción. La tasa de percolación obtenida a partir del ensayo realizado en el predio es de 10 min/pulgada lo que representa una caracterización lenta y se cataloga el suelo como limo arcilloso. A partir de esto se dimensiona un pozo de absorción de 2.0 m de diámetro y 3.0 metros de profundidad, para un área efectiva de infiltración de 18.85 m².

4.2 OTROS ASPECTOS TECNICOS

Caracterización actual del vertimiento existente o estado final previsto para el vertimiento proyectado de conformidad con la norma de vertimientos vigente:

Las aguas residuales domésticas cuentan con unas características ya conocidas. Cuando se originan en una vivienda familiar, los caudales y por lo tanto las cargas contaminantes son similares entre sí, y en consecuencia, dado el bajo impacto de vertimientos de esta magnitud y características y asumiendo que para sistemas de tipo convencional (aquellos conformados por trampa de grasas, tanque séptico y filtro anaerobio) se obtiene la remoción de carga contaminante requerida (80% en DBO, SST y Grasas y Aceites), se considera que una caracterización presuntiva de estas aguas residuales domésticas ofrece suficiente información del vertimiento de entrada y salida del STARD.

Concepto sobre el uso del suelo expedido por la autoridad municipal competente:

RESOLUCIÓN No.
ARMENIA QUINDÍO,

20 ABR 2021

"POR MEDIO DEL CUAL SE NIEGA UN PERMISO DE VERTIMIENTO DE AGUAS RESIDUALES DOMÉSTICAS DONDE SE PRETENDE CONSTRUIR UNA VIVIENDA CAMPESTRE EN EL PREDIO 1) CONDOMINIO CAMPESTRE VILLAS DE CAMPO MADERO LOTE #21 Y SE ADOPTAN OTRAS DISPOSICIONES"

De acuerdo con el Documento DP-POT-5499, expedido el 09 de Julio de 2021 por el Departamento administrativo de Planeación Municipal de Armenia, mediante el cual se informa lo siguiente:

Atendiendo el asunto de la referencia me permito informar que revisada la normativa contenida en el Acuerdo 019 de 2009 (POT / 2009-2023), se constata que el predio ubicado denominado CONDOMINIO CAMPESTRE VILLAS DE CAMPO MADERO - PROPIEDAD HORIZONTAL LOTE # 21 del Municipio de Armenia identificado con la Matricula Inmobiliaria 280-220982, se encuentra dentro del sector normativo "CORREDOR SUBURBANO EL CAIMO"

Contiene los siguientes son los usos generales:

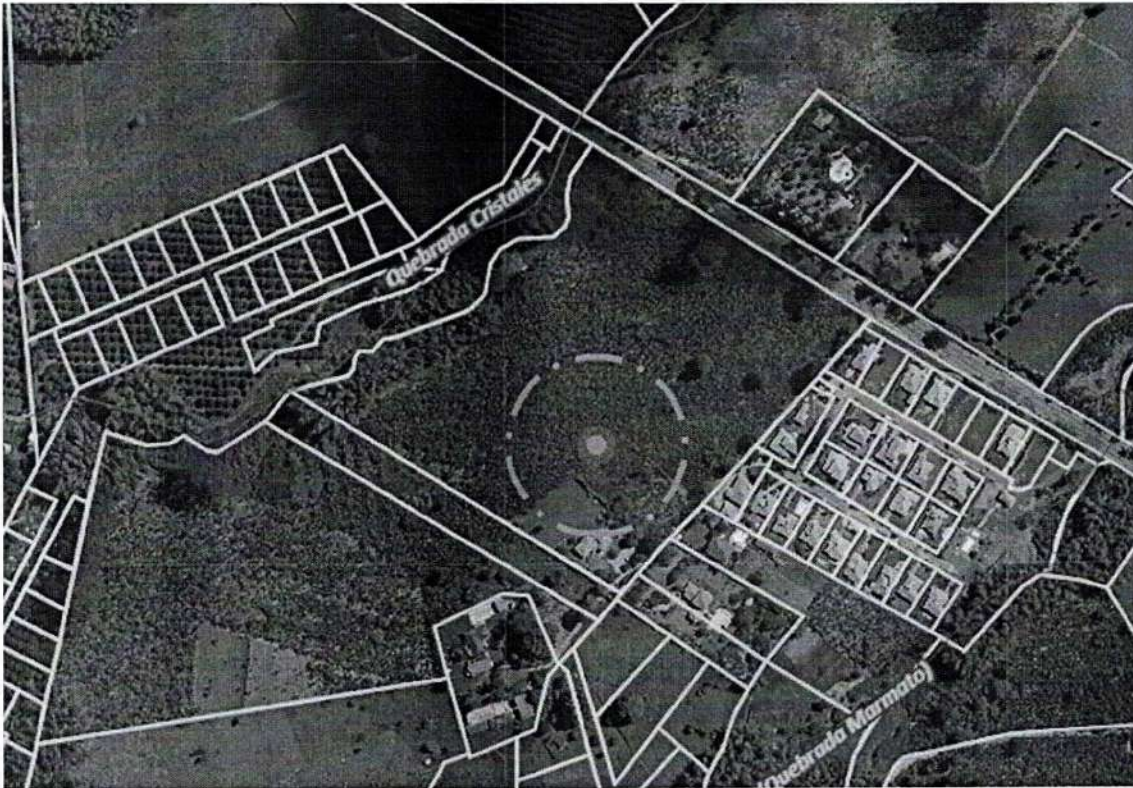
Clasificación del suelo	Localización	Uso actual	Uso principal	Uso compatible	Uso restringido	Uso prohibido
Corredor el caimo	Se localiza paralelo a la carretera el caimo club campestre sobre una faja de 300 metros promedio a ambos lados de la vía entre el corregimiento el caimo y el club campestre	Agrícola	Servicio logístico de transporte	Dotacional	Agroindustria	Pecuario avícola y Porcicola
		Turismo	Transferencia de carga	Vivienda campestre	Entretenimiento de alto impacto	Industria
		Vivienda campestre	Estaciones de servicio	Comercio	Moteles	
		Servicios	Otros servicios asociados al transporte	Agrícola	Recreativo	
		Dotacional		Turismo		
				Alojamientos restaurantes		

Imagen 2. Localización del predio Tomado del SIG Quindío.



ARMENIA QUINDÍO,

"POR MEDIO DEL CUAL SE NIEGA UN PERMISO DE VERTIMIENTO DE AGUAS RESIDUALES DOMÉSTICAS DONDE SE PRETENDE CONSTRUIR UNA VIVIENDA CAMPESTRE EN EL PREDIO 1) CONDOMINIO CAMPESTRE VILLAS DE CAMPO MADERO LOTE #21 Y SE ADOPTAN OTRAS DISPOSICIONES"



Fuente: SIG Quindío.

Según lo observado en el SIG Quindío se evidencia Según la ficha catastral No. 000300002283000, el predio de mayor extensión denominado AMBAR RHIN con un área aproximada de 54928,85 m², según la coordenada de descarga propuesta para el vertimiento el LOTE # 21 se ubica al límite Sur del predio madre y se encuentra fuera de áreas y ecosistemas estratégicos, y se observa la Quebrada Cristales por el límite norte Oeste cerca del predio madre.

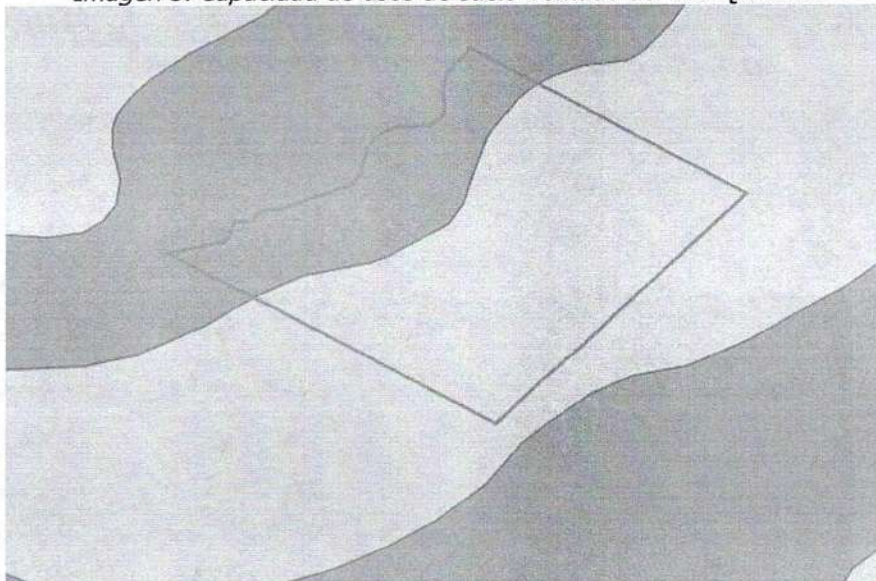
Haciendo uso de la herramienta de medición del SIG Quindío y tomando como punto de partida las coordenadas del vertimiento referenciadas en los planos aportados, se establece una distancia aproximada de 85 m hasta la Quebrada, por tanto, **CUMPLE** con la franja de retiro o franja forestal protectora de cuerpo de agua estipulada en el artículo 2.2.1.1.18.2 del Decreto 1076 de 2015, en el cual se establece una franja de protección para nacimientos de 100 metros a la redonda y para fuentes hídricas sean permanentes o no, de 30 metros, esto a cada lado y paralelo a las líneas de mareas máximas establecidas en los últimos 50 años.

RESOLUCIÓN No.
ARMENIA QUINDÍO,

20 ABR 2022

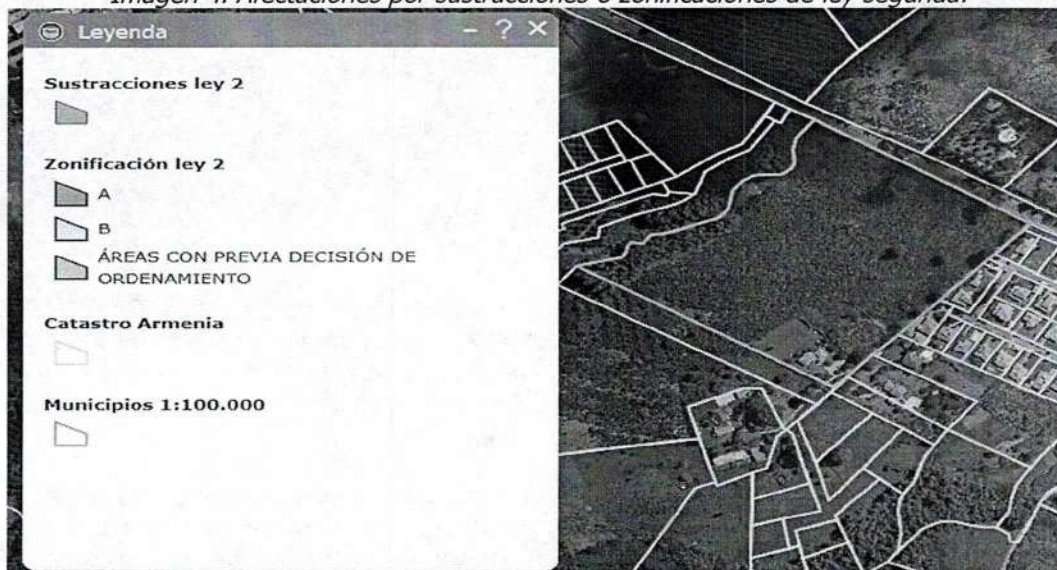
"POR MEDIO DEL CUAL SE NIEGA UN PERMISO DE VERTIMIENTO DE AGUAS RESIDUALES DOMÉSTICAS DONDE SE PRETENDE CONSTRUIR UNA VIVIENDA CAMPESTRE EN EL PREDIO 1) CONDOMINIO CAMPESTRE VILLAS DE CAMPO MADERO LOTE #21 Y SE ADOPTAN OTRAS DISPOSICIONES"

Imagen 3. Capacidad de usos de suelo Tomado del SIG Quindío.



El predio objeto de trámite se ubica en suelos agrologico clase 4.

Imagen 4. Afectaciones por sustracciones o zonificaciones de ley segunda.





ARMENIA QUINDÍO,

"POR MEDIO DEL CUAL SE NIEGA UN PERMISO DE VERTIMIENTO DE AGUAS RESIDUALES DOMÉSTICAS DONDE SE PRETENDE CONSTRUIR UNA VIVIENDA CAMPESTRE EN EL PREDIO 1) CONDOMINIO CAMPESTRE VILLAS DE CAMPO MADERO LOTE #21 Y SE ADOPTAN OTRAS DISPOSICIONES"

El predio objeto de trámite no se ubica en sustracciones o zonificaciones de ley segunda.

Evaluación ambiental del vertimiento: La actividad generadora del vertimiento es doméstica, y por lo tanto de acuerdo con los artículos 2.2.3.3.5.2 y 2.2.3.3.5.3 del Decreto 1076 de 2015 (artículos 42 y 43 del Decreto 3930 de 2010), modificado por el Decreto 50 del 2018, la presente solicitud de permiso de vertimientos no requiere dar cumplimiento a este requisito.

Plan de Gestión del Riesgo para el Manejo del Vertimiento: La actividad generadora del vertimiento es doméstica, y por lo tanto de acuerdo con los artículos 2.2.3.3.5.2 y 2.2.3.3.5.3 del Decreto 1076 de 2015 (artículos 42 y 43 del Decreto 3930 de 2010), modificado por el Decreto 50 del 2018 la presente solicitud de permiso de vertimientos no requiere dar cumplimiento a este requisito.

4.3 CONCLUSIONES DE LA REVISIÓN DE LA DOCUMENTACIÓN TÉCNICA APORTADA

Se realizó revisión de la documentación técnica aportada por el usuario encontrándose completa para proceder con la evaluación jurídica y consecuentemente con el trámite de permiso de vertimientos.

5. RESULTADOS DE LA VISITA TÉCNICA

De acuerdo con lo consignado en el acta de visita No. 53896 del 01 de diciembre de 2021, realizada por el ingeniero civil Juan Sebastián Martínez contratista y el funcionario DANIEL JARAMILLO de la Subdirección de Regulación y Control Ambiental de la C.R.Q., se encontró lo siguiente:

- *Se visita el proyecto villa de campo madero lote 21 en el cual no se ha construido vivienda (4 alcobas-5baños), ni sistema de tratamiento de aguas, se pretende instalar STARD prefabricado integrado de 2060 L trampa de grasas de 280 L y disposición final al suelo mediante pozo de absorción de 2m de diámetro y 3m de altura según propuesta presentada.*

5.1 CONCLUSIONES DE LA VISITA TÉCNICA

- *No se generan vertimientos.*

6. OBSERVACIONES Y RECOMENDACIONES:

- *En caso de otorgar el permiso de vertimientos Informar a la Corporación Autónoma Regional del Quindío cuando el sistema esté construido y entre en funcionamiento.*
- *El sistema de tratamiento debe corresponder al diseño propuesto y aquí avalado y cumplir con las indicaciones técnicas correspondientes.*

"POR MEDIO DEL CUAL SE NIEGA UN PERMISO DE VERTIMIENTO DE AGUAS RESIDUALES DOMÉSTICAS DONDE SE PRETENDE CONSTRUIR UNA VIVIENDA CAMPESTRE EN EL PREDIO 1) CONDOMINIO CAMPESTRE VILLAS DE CAMPO MADERO LOTE #21 Y SE ADOPTAN OTRAS DISPOSICIONES"

- *La adecuada remoción de carga contaminante por parte de los sistemas sépticos, es efectiva cuando además de estar adecuadamente instalados, el número de contribuyentes no supera la capacidad instalada, se separan adecuadamente las grasas y las aguas lluvias, las aguas residuales a tratar son de origen estrictamente doméstico y se realizan los mantenimientos preventivos como corresponde.*
- *Es indispensable tener presente que una ocupación superior a las personas establecidas, así sea temporal, puede implicar ineficiencias en el tratamiento del agua residual que se traducen en remociones de carga contaminante inferiores a las establecidas por la normativa ambiental vigente (límites máximos permisibles de la Resolución 0631 de 2015).*
- *Cumplir las disposiciones técnicas y legales relativas a la ubicación del sistema de tratamiento y disposición final de aguas residuales, de acuerdo a lo establecido por el Reglamento Técnico para el Sector de Agua Potable y Saneamiento Básico, RAS adoptado mediante Resolución 0330 de 2017, al Decreto 1076 de 2015 y demás normas vigentes aplicables. Localizar en terrenos con pendientes significativas, pueden presentarse eventos de remociones en masa que conllevan problemas de funcionamiento, colapso del sistema y los respectivos riesgos ambientales.*
- *La distancia mínima de cualquier punto de la infiltración a viviendas, tuberías de agua, pozos de abastecimiento, cursos de aguas superficiales (quebradas, ríos, etc) y cualquier árbol, serán de 5, 15, 30, 30 y 3 metros respectivamente.*
- *La altura de infiltración quedará fijada por la distancia entre el nivel a donde llega el tubo de descarga y el fondo del pozo.*
- *Si se va a realizar algún tipo de modificación en calidad o cantidad del vertimiento, y/o adición a los sistemas de tratamiento de aguas residuales propuestos en las memorias técnicas, como así mismo la construcción de más sistemas de tratamiento, se debe informar a la Corporación Autónoma regional del Quindío para realizar las adecuaciones y modificación técnicas y jurídicas al permiso de vertimientos otorgado.*
- *En cualquier caso, el vertimiento de las aguas residuales no se debe realizar sin el tratamiento de las mismas antes de la disposición final.*
- *Incluir en el acto administrativo, la información de la fuente de abastecimiento del agua y de las áreas (m² o Ha) ocupadas por el sistema de disposición final.*

7. CONCLUSIÓN FINAL



RESOLUCIÓN No. 001119
ARMENIA QUINDÍO,

120 ABR 2022

"POR MEDIO DEL CUAL SE NIEGA UN PERMISO DE VERTIMIENTO DE AGUAS RESIDUALES DOMÉSTICAS DONDE SE PRETENDE CONSTRUIR UNA VIVIENDA CAMPESTRE EN EL PREDIO 1) CONDOMINIO CAMPESTRE VILLAS DE CAMPO MADERO LOTE #21 Y SE ADOPTAN OTRAS DISPOSICIONES"

El concepto técnico se realiza en el marco de la resolución No. 044 de 2017: "Por medio de la cual se declara la congestión administrativa y se inicia un proceso de descongestión, normalización y atención oportuna de trámites ambientales y procedimientos administrativos en las dependencias de la Corporación Autónoma Regional del Quindío y se dictan otras disposiciones", prorrogada mediante resolución 3524 del 29 de diciembre de 2017; con base en el análisis técnico de los documentos aportados por el solicitante.

*Como resultado de la evaluación técnica de la documentación contenida en el expediente 5767 de 2021, y de lo encontrado en la mencionada visita técnica, **se considera viable técnicamente la propuesta del sistema de tratamiento individual planteada como solución de saneamiento de las Aguas Residuales Domésticas** generadas en el predio CONDOMINIO CAMPESTRE VILLAS DE CAMPO MADERO - PROPIEDAD HORIZONTAL LOTE # 21 de la Vereda MURILLO del Municipio de ARMENIA (Q.), Matrícula Inmobiliaria No. 280-220982, lo anterior, teniendo como base la capacidad de las unidades del STARD instaladas en el predio, para lo cual el aporte de aguas residuales debe ser generado hasta por 6 contribuyentes permanentes y demás aspectos aquí mencionados, sin embargo, el otorgamiento del permiso está sujeto a la evaluación jurídica integral de la documentación, al análisis de compatibilidad de uso del suelo, y los demás que el profesional asignado determine.*

AREA DE DISPOSICION DEL VERTIMIENTO: para la disposición final de las aguas generadas en el predio se calcula un área de 18.85 m² distribuida en un pozo de absorción ubicado en coordenadas geográficas (Y: 985892,404" N X: 1147079,180" E) que corresponde a una ubicación del predio con uso residencial, con altura de 1210 msnm, el cual colinda con otros predios con uso de suelo residencial.

En Consideración a que el proyecto obra o actividad que genera las aguas residuales en el predio, aun no se ha desarrollado y con el propósito de realizar acciones de control y seguimiento más efectivas por parte de esta autoridad ambiental, se sugiere que el permiso se otorgue por 5 años, lo anterior según lo dispone la resolución No. 413 de 2015, artículo 1ro. Igualmente, se sugiere que se realicen visitas de verificación de construcción del STARD y su funcionamiento con mayor periodicidad."

Que una vez analizado el expediente y la documentación e información contenidas en él, se pudo evidenciar que en el concepto técnico 365 del día 24 de marzo del año 2022, el Ingeniero Civil considera técnicamente viable avalar el sistema de tratamiento de Aguas Residuales Domésticas propuesto como solución individual de saneamiento de las Aguas Residuales Domésticas al predio denominado CONDOMINIO CAMPESTRE VILLAS DE CAMPO MADERO-PROPIEDAD HORIZONTAL LOTE #21, localizado en la vereda MURILLO Del Municipio De ARMENIA (Q), Identificado Con Matrícula Inmobiliaria No. 280-220982, lo anterior teniendo como base la capacidad de las unidades del STARD propuesto para el

ARMENIA QUINDÍO,

"POR MEDIO DEL CUAL SE NIEGA UN PERMISO DE VERTIMIENTO DE AGUAS RESIDUALES DOMÉSTICAS DONDE SE PRETENDE CONSTRUIR UNA VIVIENDA CAMPESTRE EN EL PREDIO 1) CONDOMINIO CAMPESTRE VILLAS DE CAMPO MADERO LOTE #21 Y SE ADOPTAN OTRAS DISPOSICIONES"

predio, para lo cual la contribución de aguas residuales debe ser generada hasta por 6 contribuyentes permanentes, siendo **pertinente aclarar, que esta viabilidad se hace desde la parte técnica evaluando la documentación presentada para el trámite de solicitud de permiso de vertimiento, pero que de acuerdo con la ubicación del predio, el trámite debe tener un análisis en cuanto a determinantes ambientales y demás aspectos de ordenamiento territorial.**

Es importante precisar que el análisis del otorgamiento o negación del permiso de vertimientos, se hace desde la valoración de los derechos fundamentales, incluido en estos la no afectación al derecho fundamental al ambiente sano el cual se encuentra consagrado en el artículo 79 de la constitución política Colombiana de 1991, el cual en su tenor literal, dispone lo siguiente:

"Todas las personas tienen derecho a gozar de un ambiente sano. La ley garantizará la participación de la comunidad en las decisiones que puedan afectarlo.

Es deber del Estado proteger la diversidad e integridad del ambiente, conservar las áreas de especial importancia ecológica y fomentar la educación para el logro de esos fines".

Que en este sentido cabe mencionar, que es de vital importancia determinar si el vertimiento que se pretende legalizar, ya se está generando, si existe o no un sistema construido, o si simplemente es con el ánimo de llevarse a cabo a través del tiempo, presupuestos estos que son indispensables para esta subdirección al momento de tomar una decisión de fondo que resuelva la solicitud, toda vez que el fin primordial es la protección del ambiente y en tal sentido es que se hace indispensable determinar si el sistema propuesto es el indicado para mitigar los impactos que se podrían generar producto de los vertimientos generados por el desarrollo del proyecto y en caso de que se encuentre construido o que se esté desarrollando el proyecto que logre mitigar los impactos por este generados en cuanto a vertimientos se refiere, en cuanto la protección del ambiente, a su tratamiento como derecho fundamental y su prevalencia. Ha reiterado la corte constitucional en su sentencia T-536 de 1992:

"El ambiente sano y ecológicamente equilibrado es un derecho Constitucional fundamental, pues su violación atenta directamente contra la perpetuación de la especie humana y, en consecuencia, con el derecho más fundamental del hombre: la vida. El derecho a la salud y a la vida son derechos fundamentales porque son



"POR MEDIO DEL CUAL SE NIEGA UN PERMISO DE VERTIMIENTO DE AGUAS RESIDUALES DOMÉSTICAS DONDE SE PRETENDE CONSTRUIR UNA VIVIENDA CAMPESTRE EN EL PREDIO 1) CONDOMINIO CAMPESTRE VILLAS DE CAMPO MADERO LOTE #21 Y SE ADOPTAN OTRAS DISPOSICIONES"

esenciales al hombre, la salud se encuentra ligada al medio ambiente que le rodea y que dependiendo de las condiciones que éste le ofrezca, le permitirá desarrollarse económica y socialmente a los pueblos, garantizándoles su supervivencia. Existen unos límites tolerables de contaminación que al ser traspasado constituyen un perjuicio para el medio ambiente y la vida, que no pueden ser justificables y por lo tanto exigen imponer unos correctivos."

Que de acuerdo al análisis jurídico del certificado de tradición del predio denominado: **1) CONDOMINIO CAMPESTRE VILLAS DE CAMPO MADERO-PROPIEDAD HORIZONTAL LOTE #21**, localizado en la vereda **MURILLO** del Municipio de **ARMENIA (Q)**, identificado con matrícula inmobiliaria **No. 280-220982**, cuenta con una fecha de apertura del 11 de noviembre de 2017 y se desprende que el fundo tiene un área de 888,78 metros cuadrados, lo que evidentemente es violatorio de las densidades mínimas dispuestas para vivienda suburbana contemplada en el Decreto 3600 de 2007 **"Por el cual se reglamentan las disposiciones de las Leyes 99 de 1993 y 388 de 1997 relativas a las determinantes de ordenamiento del suelo rural y al desarrollo de actuaciones urbanísticas de parcelación y edificación en este tipo de suelo y se adoptan otras disposiciones"**. Hoy compilado por el Decreto 1077 de 2015, Norma vigente y que brinda disposiciones para las actuaciones urbanísticas, por lo tanto, amerita un análisis de acuerdo a la existencia del predio; por tanto en materia de densidades que para vivienda suburbana **No podrá ser mayor a 4 viviendas/Ha neta**, normatividad incorporada como determinante ambiental en la Resolución 720 de 2010, emanada de la Dirección General de la C.R.Q., de igual forma la resolución 1774 del 2018 **"POR MEDIO DE LA CUAL SE ADOPTA EL DOCUMENTO PARA LA DEFINICION DE LA EXTENSION MAXIMA DE LOS CORREDORES VIALES SUBURBANOS DE LOS MUNICIPIOS DEL DEPARTAMENTO DEL QUINDIO"** y en el caso de estudio por tratarse de un predio suburbano tal y como lo indica el concepto de uso del suelo DP-POT-5499 de fecha 09 de julio del año 2021, el cual fue expedido por el Subdirector del Departamento Administrativo de Planeación municipal de Armenia (Q), quien es la autoridad competente para tratar y definir estos aspectos.

De igual forma y con respecto a las densidades mínimos de vivienda unifamiliar para el Municipio de Armenia (Q), se indicó a través de la resolución 720 de 2010 que para vivienda campestre no podrá ser mayor a 4 viviendas/Ha neta (Lotes de 2500 metros cuadrados), condiciones que no se cumplen en este predio objeto de solicitud, toda vez que el lote producto de parcelación tiene un área de 888,78 m2.

"POR MEDIO DEL CUAL SE NIEGA UN PERMISO DE VERTIMIENTO DE AGUAS RESIDUALES DOMÉSTICAS DONDE SE PRETENDE CONSTRUIR UNA VIVIENDA CAMPESTRE EN EL PREDIO 1) CONDOMINIO CAMPESTRE VILLAS DE CAMPO MADERO LOTE #21 Y SE ADOPTAN OTRAS DISPOSICIONES"

En igual sentido, las resoluciones 1774 del 19 de junio DE 2018 "POR MEDIO DE LA CUAL SE ADOPTA EL DOCUMENTO PARA LA DEFINICION DE LA EXTENSION MAXIMA DE LOS CORREDORES VIALES SUBURBANOS DE LOS MUNICIPIOS DEL DEPARTAMENTO DEL QUINDIO" y la Resolución 3088 del 10 de octubre de 2018 expedidas por la CRQ, en las cuales se regula la definición de la extensión máxima de los corredores viales suburbanos de los municipios del Departamento del Quindío, y en las cuales se contempla lo siguiente respecto a las densidades para vivienda suburbana:

"Se entiende por densidad máxima de vivienda suburbana, el número de viviendas por unidad de área bruta, medida en hectáreas.

- *Para vivienda campestre no podrá ser mayor a 4 viviendas/Ha neta (Lotes de 2500 metros cuadrados). Se entiende como área neta la resultante de descontar del área bruta, áreas para la localización de infraestructura para el sistema principal y de transporte, las redes primarias de servicios públicos y las áreas de conservación y protección de los recursos naturales y paisajísticos; el predio no podrá ser inferior a 2 hectáreas (Unidad Mínima de Actuación) y no menos de 70% del área del proyecto deberá quedar en vegetación nativa."*

En ese orden de ideas, conforme a lo expuesto líneas atrás y al Acuerdo 019 de 2009 (POT / 2009-2023) contempla en su artículo 23 lo siguiente.

"ARTÍCULO 23. ÁREA MÍNIMA DE DIVISIÓN JURÍDICA DE UN PREDIO EN SUELO SUBURBANO. El área mínima de división jurídica de un predio en suelo suburbano será de dos mil metros cuadrados (2.000 m2)."

Visto lo anterior, esta Subdirección en armonía interpretativa de lo sustentado líneas atrás y específicamente las determinantes ambientales del predio denominado **CONDOMINIO CAMPESTRE VILLAS DE CAMPO MADERO-PROPIEDAD HORIZONTAL LOTE #21**, localizado en la vereda **MURILLO** del Municipio de **ARMENIA (Q)**, en lo relacionado con las densidades en suelo suburbano, reitera que se acoge a lo contemplado en las resoluciones 720 de 2010 que para vivienda campestre no podrá ser mayor a 4 viviendas/Ha neta y que en las resoluciones Nos 1774 del 19 de junio de 2018 y 3088 del 10 de octubre de 2018, surgieron como complemento de la resolución 720 de 2010, las cuales establecen los lineamientos que se deben seguir para tramitar licencias de parcelación, así como el Acuerdo 019 de 2009 (POT / 2009-2023), para No otorgar el permiso de vertimiento de aguas residuales domésticas y para el caso particular el **LOTE #21**, cuenta **un área de**



"POR MEDIO DEL CUAL SE NIEGA UN PERMISO DE VERTIMIENTO DE AGUAS RESIDUALES DOMÉSTICAS DONDE SE PRETENDE CONSTRUIR UNA VIVIENDA CAMPESTRE EN EL PREDIO 1) CONDOMINIO CAMPESTRE VILLAS DE CAMPO MADERO LOTE #21 Y SE ADOPTAN OTRAS DISPOSICIONES"

888,78 metros cuadrados, densidad que no cumple con lo establecido para predios ubicados en suelo suburbano.

Así mismo, en estudio de las determinantes ambientales el Tribunal Administrativo del Quindío por medio de la Sentencia No. 001-2021-035 del 21 de marzo de 2021 y en estudio de un caso similar, señaló lo que se cita a continuación:

"(...)

En conclusión, las razones que respaldan la decisión contenida en la Resolución 308 de 2019 no denotan una violación al debido proceso en tanto la referencia que la autoridad ambiental hizo sobre las licencias urbanísticas otorgadas a la Sociedad Top Flight tuvo lugar ante la imperiosa necesidad de establecer el cumplimiento de las políticas de conservación del medio ambiente, encontrando que el predio no satisface lo establecido en la Resolución 720 de 2010 expedida por la misma autoridad ambiental para fijar las determinantes de todos los municipios del Departamento del Quindío, concretamente en lo relacionado con las densidades máximas de vivienda suburbana. Igualmente no se puede pasar por alto que la revisión que la CRQ efectuó sobre la vigencia de las licencias, tenía como objeto establecer la incidencia frente a la declaratoria del área protegida como Distrito de Conservación de Suelos Barbas Bremen y que la llevó a concluir la inexistencia de una situación consolidada.

De lo expuesto no logra advertir la Sala que la autoridad ambiental con la expedición del acto se hubiese arrogado la función de hacer un juicio de legalidad sobre las licencias, en los términos argüidos por la parte actora, porque aunque identificó una posible transgresión de la normatividad ambiental, su decisión en nada afectó las habilitaciones dadas por el municipio de Circasia y en este sentido lo que dispuso fue remitir la decisión al ente territorial, a la Procuraduría Provincial para asuntos Ambientales y a su propia oficina jurídica para que desplegaran las actuaciones respectivas acorde con sus competencias.

4. EXPEDICIÓN DE LICENCIAS DE PARCELACIÓN.

Como ha sostenido la Corporación Autónoma Regional del Quindío - C.R.Q. en diferentes espacios del orden administrativo y judicial, en virtud de la ley 99 de 1993, no es competente la entidad para hacer control de legalidad frente a los actos administrativos expedidos por Curadores Urbanos o Autoridades Municipales en ejercicio de actuaciones urbanísticas, siendo los únicos legitimados para tal fin, los Jueces de la República.

"POR MEDIO DEL CUAL SE NIEGA UN PERMISO DE VERTIMIENTO DE AGUAS RESIDUALES DOMÉSTICAS DONDE SE PRETENDE CONSTRUIR UNA VIVIENDA CAMPESTRE EN EL PREDIO 1) CONDOMINIO CAMPESTRE VILLAS DE CAMPO MADERO LOTE #21 Y SE ADOPTAN OTRAS DISPOSICIONES"

De ese modo, no se realizarán análisis frente a la expedición y contenido de las mismas, máxime cuando las mismas se encuentran ejecutadas, y no se conoce de declaración de nulidad o suspensión por parte de la jurisdicción contencioso – administrativa; por lo cual, las mismas se presumen legales, situación respetada por la entidad.

5. DOCUMENTOS PARA LA EXPEDICIÓN DE LICENCIA DE PARCELACIÓN.

Tal cual se refirió en el acápite anterior, la Corporación no tiene competencia jurisdiccional ni funcional para realizar control legal a las licencias que expiden los curadores urbanos o los municipios en el ejercicio de las actuaciones urbanísticas.

Sin embargo, debe analizarse el contexto bajo el cual se expide la licencia de parcelación, toda vez que conforme a lo dispuesto en el decreto 1077 de 2015 y en la resolución 462 de 2017, el requisito de permiso de vertimiento y/o permiso ambiental, debe acreditarse en el trámite de dicha autorización.

Al respecto, el numeral 3, del artículo 3 de la resolución 462 de 2017 indica:

Artículo 3. Documentos adicionales para la licencia de parcelación. Cuando se trate de licencia de parcelación, además de los requisitos previstos en el artículo 1º de la presente resolución, se deberán aportar los siguientes documentos:

3. Copia de las autorizaciones que sustenten la forma en que se prestarán los servicios públicos domiciliarios de agua potable y saneamiento básico, o las autorizaciones y permisos ambientales para el uso y aprovechamiento de los recursos naturales renovables en caso de autoabastecimiento y el pronunciamiento de la Superintendencia de Servicios Públicos de conformidad con lo dispuesto en los artículos 16 y 79 numeral 17 de la Ley 142 de 1994.

Los artículos 5 y 6 de la resolución 462 de 2017, definen los documentos a considerar para la expedición de licencias de construcción, donde no se contemplan como exigencia, permisos ambientales y/o de vertimientos.

De ese modo, debe considerarse que el permiso de vertimiento debe acreditarse durante el trámite de expedición de la licencia de parcelación."



"POR MEDIO DEL CUAL SE NIEGA UN PERMISO DE VERTIMIENTO DE AGUAS RESIDUALES DOMÉSTICAS DONDE SE PRETENDE CONSTRUIR UNA VIVIENDA CAMPESTRE EN EL PREDIO 1) CONDOMINIO CAMPESTRE VILLAS DE CAMPO MADERO LOTE #21 Y SE ADOPTAN OTRAS DISPOSICIONES"

También es importante resaltar el concepto del Ministerio Público inmerso en la misma sentencia No. 001-2021-035 del 21 de marzo de 2021 del Honorable Tribunal Administrativo en el cual se advierte lo que se cita a continuación:

"Abordó la responsabilidad en relación con el medio ambiente y los recursos naturales indicando que en virtud de los principios y las normas internacionales y constitucionales, emergen los deberes jurídicos para la autoridad ambiental, en este caso la CRQ, de proteger el medio ambiente y los recursos naturales, permitiendo que las generaciones futuras y la población goce de un derecho humano como es el acceso al agua. Sostuvo que las determinantes ambientales son normas de superior jerarquía en materia ambiental para la elaboración, adopción y ajustes de los Planes de Ordenamiento Territorial - POT, Esquemas de Ordenamiento Territorial - EOT y Planes Básicos de Ordenamiento Territorial _PBOT, que no pueden ser desconocidas por los municipios y frente al tema citó las establecidas en el artículo 10 de la Ley 388 de 1997."

Que dado lo anterior, y teniendo en cuenta que el señor **HEILLER JAVIER MUÑOZ MARIN**, identificado con cédula de ciudadanía número 9.774.241, actuando en calidad de apoderado del señor **DIEGO FERNANDO JARAMILLO LOPEZ**, identificado con cédula de ciudadanía 7.503.178, representante legal de **VILLAS DE CAMPOMADERO S.A.S.** identificada con el NIT 901.068.791-1, sociedad propietaria del predio denominado: **1) CONDOMINIO CAMPESTRE VILLAS DE CAMPO MADERO-PROPIEDAD HORIZONTAL LOTE #21**, localizado en la vereda **MURILLO** del Municipio de **ARMENIA (Q)**, identificado con matrícula inmobiliaria **No. 280-220982**, entregó todos los documentos necesarios a la solicitud de permiso de vertimiento, pero el mismo no es posible de acuerdo a que no cumple con las densidades para vivienda suburbana la cual **No podrá ser mayor a 4 viviendas/Ha neta** la cual se constituye como determinante ambiental incorporada en la Resolución 720 de 2010, emanada de la Dirección General de la C.R.Q., situación que origina la negación del permiso de vertimiento de aguas residuales domésticas, viéndose esta entidad con elementos de juicio para negar el correspondiente permiso de vertimientos para el predio denominado: **1) CONDOMINIO CAMPESTRE VILLAS DE CAMPO MADERO-PROPIEDAD HORIZONTAL LOTE #21**, localizado en la vereda **MURILLO** del Municipio de **ARMENIA (Q)**, identificado con matrícula inmobiliaria **No. 280-220982**. Por tanto se procede a correr traslado a la autoridad competente en el asunto para el análisis de los tamaños permitidos en los predios ubicados en suelo suburbano, ya que como se pudo evidenciar este no cumple como se dispondrá en la parte resolutive del presente acto administrativo para que realicen sus respectivos análisis respecto a lo de su competencia.

ARMENIA QUINDÍO,

"POR MEDIO DEL CUAL SE NIEGA UN PERMISO DE VERTIMIENTO DE AGUAS RESIDUALES DOMÉSTICAS DONDE SE PRETENDE CONSTRUIR UNA VIVIENDA CAMPESTRE EN EL PREDIO 1) CONDOMINIO CAMPESTRE VILLAS DE CAMPO MADERO LOTE #21 Y SE ADOPTAN OTRAS DISPOSICIONES"

En virtud de lo anterior, se realiza la presente **RESOLUCIÓN POR MEDIO DE LA CUAL SE NIEGA LA SOLICITUD DE UN PERMISO DE VERTIMIENTOS**, por medio de la cual se toma una decisión de fondo a una solicitud, tal como lo establece el numeral 6 del artículo 2.2.3.3.5.5 de la sección 5 del Decreto 1076 de 2015 (decreto 3930 de 2010), modificado parcialmente por el Decreto 050 de 2018.

La Corporación Autónoma Regional del Quindío – CRQ, en virtud del artículo 9 de la Ley 1437 de 2011, la cual establece las prohibiciones de las autoridades, indicando en el numeral 4: "Exigir constancias, certificaciones o documentos que reposen en la respectiva Entidad". De igual manera, el artículo noveno del Decreto 019 de 2012 "Ley Antitrámites", trata sobre la prohibición de exigir documentos que reposan en la entidad señalando: "Cuando se esté adelantando un trámite ante la administración, se prohíbe exigir actos administrativos, constancias, certificaciones o documentos que ya reposen en la entidad ante la cual se está tramitando la respectiva actuación (...)" y de los principios de eficacia y economía que rigen las actuaciones administrativas, el primero propende porque las autoridades busquen que los procedimientos logren su finalidad, y para el efecto, deberán remover de oficio los obstáculos puramente formales, entre otros y el segundo tiene por finalidad que las autoridades procedan con austeridad y eficacia, optimizando el uso del tiempo y de los demás recursos, procurando el más alto nivel de calidad en las actuaciones y la protección de los derechos de las personas. Lo anterior en concordancia con el Decreto 2106 de 2019, "Por el cual se dictan normas para simplificar, suprimir y reformar tramites, procesos y procedimientos innecesarios existentes en la administración pública".

CONSIDERACIONES JURÍDICAS

Es deber del Estado proteger la diversidad e integridad del ambiente, conservar las áreas de especial importancia ecológica y fomentar la educación para el logro de estos fines."

Que el artículo 8 de la Constitución Política establece que "Es obligación del Estado y de las personas proteger las riquezas culturales y naturales de la nación".

Que el artículo 79 ibídem, indica que: "Todas las personas tienen derecho a gozar de un ambiente sano. La Ley garantizará la participación de la comunidad en las decisiones que puedan afectarlo".



RESOLUCIÓN No. 001119

ARMENIA QUINDÍO,

29 ABR 2022

"POR MEDIO DEL CUAL SE NIEGA UN PERMISO DE VERTIMIENTO DE AGUAS RESIDUALES DOMÉSTICAS DONDE SE PRETENDE CONSTRUIR UNA VIVIENDA CAMPESTRE EN EL PREDIO 1) CONDOMINIO CAMPESTRE VILLAS DE CAMPO MADERO LOTE #21 Y SE ADOPTAN OTRAS DISPOSICIONES"

Que el artículo 80 ibídem, establece que: "El Estado planificará el manejo y aprovechamiento de los recursos naturales, para garantizar su desarrollo sostenible, su Conservación, restauración o sustitución..."

Que el artículo 132 ibídem, establece en lo relativo al uso, conservación y preservación de las aguas que: *"Sin permiso, no se podrán alterar los cauces, ni el régimen y la calidad de las aguas, ni intervenir su uso legítimo."*

Que el artículo 2.2.3.2.20.5 de la sección 20 del Decreto 1076 de 2015, modificado por el Decreto 50 de 2018 (Decreto 1541 de 1978, en el artículo 211), establece: *"Se prohíbe verter, sin tratamiento, residuos sólidos, líquidos o gaseoso, que puedan contaminar o eutroficar las aguas, causar daño o poner en peligro la salud humana o el normal desarrollo de la flora o fauna, o impedir u obstaculizar su empleo para otros usos."*

El grado de tratamiento para cada tipo de vertimiento dependerá de la destinación e los tramos o cuerpo de aguas, de los efectos para la salud y de las implicaciones ecológicas y económicas."

El artículo 2.2.3.3.5.7 de la sección 5 del decreto 1076 de 2015, (Decreto 3930 de 2010, en su Artículo 47) en su tenor literal dispone:

*"La autoridad ambiental competente, con fundamento en la clasificación de aguas, en la evaluación de la información aportada por el solicitante, en los hechos y circunstancias deducidos de las visitas técnicas practicadas y en el informe técnico, otorgará o negará el permiso de vertimiento mediante resolución.
El permiso de vertimiento se otorgará por un término no mayor a diez (10) años."*

Que el artículo 2.2.3.3.5.1 de la sección en mención de la citada norma establece: ***"Toda persona natural o jurídica cuya actividad o servicio genere vertimientos a las aguas superficiales, marinas, o al suelo, deberá solicitar y tramitar ante la autoridad ambiental competente, el respectivo permiso de vertimientos"***. (Artículo 42 Decreto 3930 de 2010)

Que el Artículo 2.2.3.3.5.2, ibídem, modificado por el Decreto 50 de 2018, señala los requisitos que se deben allegar para obtener un permiso de vertimientos ante la autoridad ambiental, así como los artículos 2.2.3.3.5.3, modificado por el Decreto 50 de 2018 y 2.2.3.3.5.4, aclaran e indican los requisitos dependiendo del tipo de actividad.

ARMENIA QUINDÍO,

"POR MEDIO DEL CUAL SE NIEGA UN PERMISO DE VERTIMIENTO DE AGUAS RESIDUALES DOMÉSTICAS DONDE SE PRETENDE CONSTRUIR UNA VIVIENDA CAMPESTRE EN EL PREDIO 1) CONDOMINIO CAMPESTRE VILLAS DE CAMPO MADERO LOTE #21 Y SE ADOPTAN OTRAS DISPOSICIONES"

En el Artículo 2.2.3.3.5.5 de la citada norma, indica cual es el procedimiento que se debe seguir para la obtención del permiso de vertimientos.

Que la protección al medio ambiente corresponde a uno de los más importantes cometidos estatales, es deber del Estado garantizar a las generaciones futuras la conservación del ambiente y la preservación de los recursos naturales.

Como se pudo evidenciar de las consideraciones jurídicas expuestas en precedencia, las determinantes ambientales forman parte integrante de la organización del territorio y su contenido fija la organización del mismo dentro de las áreas ambientales de vital importancia para los ecosistemas presentes en el Departamento del Quindío.

Así las cosas, tal y como se expuso en las consideraciones del presente acto administrativo, las actividades productivas y constructivas en el departamento deben estar acordes a las determinantes ambientales adoptadas por esta Corporación mediante la Resolución 720 de 2010, y que por ende debe tenerse en cuenta dicha regulación por las entidades territoriales competentes, al momento de expedir autorizaciones y/o permisos para desarrollar las actividades urbanísticas y en las demás que guarden relación a determinación de densidades y limitaciones vigentes para cada caso en particular.

Que de conformidad con el procedimiento para la obtención del permiso de vertimientos determinado en el numeral 5 del artículo 2.2.3.3.5.5 de la sección 5 del Decreto 1076 de 2015 (artículo 45 del decreto 3930 de 2010), modificado por el Decreto 50 de 2018, se profirió Auto de Trámite con radicado No. **SRCA-ATV-276-2022** del 07 de abril de 2022 que declara reunida toda la información para decidir.

Que la Resolución 2169 del 12 de diciembre de 2016, modificada por la Resolución 066 del 16 de enero de 2017, modificada por la Resolución 081 del 18 de enero de 2017 y a su vez modificada por las Resoluciones No. 1035 del 03 de mayo del 2019 y 1861 del 14 de septiembre del año 2020, emanadas de la Dirección General de la Corporación Autónoma Regional del Quindío y, asignó a la Subdirección de Regulación y Control Ambiental de la Corporación Autónoma Regional del Quindío, la función de otorgar permisos, concesiones, autorizaciones y licencias ambientales requeridas por la ley para el uso, aprovechamiento o movilización de los recursos naturales o para el desarrollo de actividades que afecten o puedan afectar el medio ambiente; por lo tanto es competente para expedir el presente acto administrativo.



"POR MEDIO DEL CUAL SE NIEGA UN PERMISO DE VERTIMIENTO DE AGUAS RESIDUALES DOMÉSTICAS DONDE SE PRETENDE CONSTRUIR UNA VIVIENDA CAMPESTRE EN EL PREDIO 1) CONDOMINIO CAMPESTRE VILLAS DE CAMPO MADERO LOTE #21 Y SE ADOPTAN OTRAS DISPOSICIONES"

Que con base en la revisión de avances y el conocimiento del aumento progresivo de ingreso de solicitudes de permisos, licencias, concesiones y demás trámites ambientales, el Director General expidió la Resolución 044 del 11 de enero de 2017 *"Por medio de la cual se declara la congestión administrativa y se inicia un proceso de descongestión, normalización y atención oportuna de tramites ambientales y procedimientos administrativos en las dependencias de la Corporación Autónoma Regional del Quindío y se dictan otras disposiciones"*. Esta Resolución ha sido prorrogada mediante la Resolución 3524 del 29 de diciembre de 2017 y a su vez modificada por la resolución 824 de 2018, en consideración a la permanencia de las solicitudes sin resolver de fondo, a pesar de los avances logrados hasta la fecha.

Que en el marco del proceso de descongestión que adelanta la Corporación Autónoma Regional del Quindío, se encuentra para el respectivo impulso procesal, el expediente el **05736 de 2021** que corresponde al predio denominado: **1) CONDOMINIO CAMPESTRE VILLAS DE CAMPO MADERO-PROPIEDAD HORIZONTAL LOTE #21**, localizado en la vereda **MURILLO** del Municipio de **ARMENIA (Q)**, identificado con matrícula inmobiliaria **No. 280-220982**, encontrándose pendiente de resolverse la solicitud de trámite de permiso de vertimiento.

Que con fundamento en lo anterior se desarrolla el proceso de descongestión en procura de normalizar trámites y de atención oportuna según la creación de los grupos internos y la asignación de personal contratista.

Que por tanto, el Subdirector de Regulación y Control Ambiental de la Corporación Autónoma Regional del Quindío CRQ, en uso de sus atribuciones y en mérito de lo expuesto,

RESUELVE

ARTÍCULO PRIMERO: NEGAR EL PERMISO DE VERTIMIENTO DE AGUAS RESIDUALES DOMÉSTICAS DONDE SE PRETENDE CONSTRUIR UNA VIVIENDA CAMPESTRE EN EL PREDIO 1) CONDOMINIO CAMPESTRE VILLAS DE CAMPO MADERO-PROPIEDAD HORIZONTAL LOTE #21, localizado en la vereda **MURILLO** del Municipio de **ARMENIA (Q)**, identificado con matrícula inmobiliaria **No. 280-220982**, presentado por el señor **HEILLER JAVIER MUÑOZ MARIN**, identificado con cédula de ciudadanía número 9.774.241, actuando en calidad de apoderado del señor **DIEGO FERNANDO JARAMILLO LOPEZ**, identificado con cédula de ciudadanía 7.503.178,

129 ABR 2022

**"POR MEDIO DEL CUAL SE NIEGA UN PERMISO DE VERTIMIENTO DE AGUAS
RESIDUALES DOMÉSTICAS DONDE SE PRETENDE CONSTRUIR UNA VIVIENDA
CAMPESTRE EN EL PREDIO 1) CONDOMINIO CAMPESTRE VILLAS DE CAMPO MADERO
LOTE #21 Y SE ADOPTAN OTRAS DISPOSICIONES"**

representante legal de **VILLAS DE CAMPOMADERO S.A.S.** identificada con el NIT 901.068.791-1, sociedad propietaria del predio objeto de solicitud.

Parágrafo: La negación del permiso de vertimiento para el predio denominado: **1) CONDOMINIO CAMPESTRE VILLAS DE CAMPO MADERO-PROPIEDAD HORIZONTAL LOTE #21**, localizado en la vereda **MURILLO** del Municipio de **ARMENIA (Q)**, identificado con matrícula inmobiliaria **No. 280-220982**, se efectúa por los argumentos expuestos en la parte motiva del presente proveído.

ARTÍCULO SEGUNDO: NOTIFICAR ELECTRONICAMENTE, el presente acto Administrativo a el señor **HEILLER JAVIER MUÑOZ MARIN**, identificado con cédula de ciudadanía número 9.774.241, actuando en calidad de apoderado del señor **DIEGO FERNANDO JARAMILLO LOPEZ**, identificado con cédula de ciudadanía 7.503.178, representante legal de **VILLAS DE CAMPOMADERO S.A.S.** identificada con el NIT 901.068.791-1, sociedad propietaria del predio objeto de solicitud, al correo electrónico salviaconsultores@gmail.com en los términos del artículo 56 de la Ley 1437 de 2011.

ARTICULO TERCERO: Como consecuencia de lo anterior Archívese el trámite administrativo de solicitud de 20 de mayo del año 2021, relacionado con el predio denominado: **1) CONDOMINIO CAMPESTRE VILLAS DE CAMPO MADERO-PROPIEDAD HORIZONTAL LOTE #21**, localizado en la vereda **MURILLO** del Municipio de **ARMENIA (Q)**, identificado con matrícula inmobiliaria **No. 280-220982**.

ARTICULO CUARTO: Correr traslado al municipio de Armenia Quindío, para lo de su competencia.

ARTÍCULO QUINTO El encabezado y la parte Resolutiva de la presente Resolución, deberá ser publicada en el boletín ambiental de la C.R.Q., a costa del interesado, de conformidad con los Artículos 70 y 71 de la Ley 99 de 1993

ARTÍCULO SEXTO: La presente Resolución rige a partir de la fecha de ejecutoria, de conformidad con el artículo 87 del Código de Procedimiento Administrativo y de lo Contencioso Administrativo, (Ley 1437 de 2011).

ARTÍCULO SEPTIMO: Contra el presente acto administrativo procede únicamente el recurso de reposición, el cual debe interponerse ante el funcionario que profirió el acto y



RESOLUCIÓN No.

001119

20 ABR 2022

ARMENIA QUINDÍO,

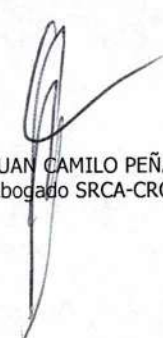
**"POR MEDIO DEL CUAL SE NIEGA UN PERMISO DE VERTIMIENTO DE AGUAS
RESIDUALES DOMÉSTICAS DONDE SE PRETENDE CONSTRUIR UNA VIVIENDA
CAMPESTRE EN EL PREDIO 1) CONDOMINIO CAMPESTRE VILLAS DE CAMPO MADERO
LOTE #21 Y SE ADOPTAN OTRAS DISPOSICIONES"**

deberá ser interpuesto por el solicitante dentro de los diez (10) días siguientes a la notificación, según lo dispuesto por la ley 1437 de 2011.

NOTIFÍQUESE, PUBLÍQUESE Y CÚMPLASE


CARLOS ARIEL TRUKE OSPINA

Subdirector de Regulación y Control Ambiental


JUAN CAMILO PEÑA LIZARAZO
Abogado SRCA-CRQ


DANIEL DARAMILLO GOMEZ
Profesional Universitario Grado 10

08

00



ARMENIA QUINDÍO,

"POR MEDIO DEL CUAL SE NIEGAUN PERMISO DE VERTIMIENTO DE AGUAS RESIDUALES DOMÉSTICAS PARA UNA VIVIENDA CAMPESTRE CONSTRUIDA EN EL PREDIO 1) CONDOMINIO CAMPESTRE VILLAS DE CAMPO MADERO LOTE #10 Y SE ADOPTAN OTRAS DISPOSICIONES"

LA SUBDIRECCIÓN DE REGULACIÓN Y CONTROL AMBIENTAL DE LA CORPORACIÓN AUTÓNOMA REGIONAL DEL QUINDÍO, en uso de sus atribuciones legales contenidas en la Ley General Ambiental de Colombia, el Código de Procedimiento Administrativo y de lo Contencioso Administrativo y la Resolución 2169 del 12 de diciembre de 2016, modificada por la Resolución 066 del 16 de enero de 2017, modificada por la Resolución 081 del 18 de enero de 2017 y a su vez modificada por las Resoluciones No. 1035 del 03 de mayo del 2019 y 1861 del 14 de septiembre del año 2020, emanadas de la Dirección General de la Corporación Autónoma Regional del Quindío y,

CONSIDERANDO:

Que el día 26 de mayo del año 2015, el Gobierno Nacional expidió el Decreto 1076 de 2015 ***"Por medio del cual se expide el Decreto Único Reglamentario del Sector Ambiente y Desarrollo Sostenible"***, en el cual incorporó gran parte de la normatividad Ambiental que rige en el territorio Colombiano, entre las normas concentradas está el Decreto 1541 de mil novecientos setenta y ocho (1978) el cual en su momento reguló aspectos relacionados con la disposición de vertimientos, así como también el Decreto 3930 de 2010, el cual derogó el Decreto 1594 de 1984, salvo los artículos 20 y 21, además de los artículos 193, 213 a 217 y 231 del Decreto 1541 de 1978. Teniendo con esto que el Decreto 1076 de 2015 reglamenta, entre otros aspectos, lo concerniente al ordenamiento del recurso hídrico y los vertimientos.

Que con posterioridad, el Ministerio de Ambiente y Desarrollo Sostenible expidió el Decreto 50 del 16 de enero de 2018: ***"Por el cual se modifica el Decreto 1076 de 2015, Decreto Único Reglamentario del Sector Ambiente y Desarrollo Sostenible en relación con los Consejos Ambientales Regionales de la Macrocuenca (CARMAG), el Ordenamiento del Recurso Hídrico y Vertimientos y se dictan otras disposiciones"***.

Que el día veinte (20) de mayo de dos mil veintiuno (2021), el señor **HEILLER JAVIER MUÑOZ MARIN**, identificado con cédula de ciudadanía número 9.774.241, actuando en calidad de apoderado del señor **CARLOS ARTURO SUAREZ RANGEL**, identificado con cédula de ciudadanía 91.208.735 y la señora **OLGA LUCIA ARIAS LARA** identificada con la cédula de ciudadanía N° 41.897.896, quienes actúan en calidad de copropietarios del predio denominado: **1) CONDOMINIO CAMPESTRE VILLAS DE CAMPO MADERO- PROPIEDAD HORIZONTAL LOTE #10**, localizado en la vereda **MURILLO** del Municipio de **ARMENIA (Q)**, identificado con matrícula inmobiliaria **No. 280-220971**, presentó a la



RESOLUCIÓN No. 001120

ARMENIA QUINDÍO,

9 ABR 2021

"POR MEDIO DEL CUAL SE NIEGAUN PERMISO DE VERTIMIENTO DE AGUAS RESIDUALES DOMÉSTICAS PARA UNA VIVIENDA CAMPESTRE CONSTRUIDA EN EL PREDIO 1) CONDOMINIO CAMPESTRE VILLAS DE CAMPO MADERO LOTE #10 Y SE ADOPTAN OTRAS DISPOSICIONES"

CORPORACIÓN AUTÓNOMA REGIONAL DEL QUINDÍO -C.R.Q., Formulario Único Nacional de Solicitud de Permiso de Vertimientos con radicado No. **5723 de 2021**, acorde con la siguiente información:

ASPECTOS TÉCNICOS Y AMBIENTALES GENERALES

INFORMACIÓN GENERAL DEL VERTIMIENTO	
Nombre del predio o proyecto	Cond. Campestre Villas de Campo Madero Propiedad Horizontal LOTE # 10
Localización del predio o proyecto	Vereda Murillo del Municipio de Armenia (Q.)
Ubicación del vertimiento (coordenadas georreferenciadas).	Lat: 4°28'50.64" N Long: -75°45'74.74" W
Código catastral	Sin Información
Matricula Inmobiliaria	280-220971
Nombre del sistema receptor	Suelo
Fuente de abastecimiento de agua	empresa públicas del Quindío
Tipo de vertimiento (Doméstico / industrial – Comercial o de Servicios)	Doméstico
Tipo de actividad que genera el vertimiento.	Doméstico (vivienda)
Caudal de la descarga	0.0012 Lt/seg.
Frecuencia de la descarga	30 días/mes.
Tiempo de la descarga	16 horas/día
Tipo de flujo de la descarga	Intermitente
Área requerida para la infiltración	18.64m ²

Tabla 1. Información General del Vertimiento

Que una vez analizada la documentación, la Subdirección de Regulación y Control Ambiental, mediante oficio requerimiento 00009375 del 29 de Junio de 2021, solicitó al señor **HEILLER JAVIER MUÑOZ MARIN** apoderado del señor **CARLOS ARTURO SUAREZ RANGEL**, identificado con cédula de ciudadanía 91.208.735, y la señora **OLGA LUCIA ARIAS LARA** identificada con la cédula de ciudadanía N° 41.897.896, quienes actúan en calidad de copropietarios del predio denominado: **1) CONDOMINIO CAMPESTRE VILLAS DE CAMPO MADERO-PROPIEDAD HORIZONTAL LOTE #10** el complemento de la



"POR MEDIO DEL CUAL SE NIEGA UN PERMISO DE VERTIMIENTO DE AGUAS RESIDUALES DOMÉSTICAS PARA UNA VIVIENDA CAMPESTRE CONSTRUIDA EN EL PREDIO 1) CONDOMINIO CAMPESTRE VILLAS DE CAMPO MADERO LOTE #10 Y SE ADOPTAN OTRAS DISPOSICIONES"

documentación allegada el día 20 de mayo de 2021. El requerimiento se sintetiza a continuación:

"para el caso particular que nos ocupa, el grupo técnico y jurídico del área de vertimientos de la Subdirección de Regulación y Control Ambiental de la CRQ, realizó la revisión del expediente contenido de la solicitud de permiso de vertimiento con radicado No. 5723 de 2021, para el predio 1) CONDOMINIO CAMPESTRE VILLAS DE CAMPO MADERO - PROPIEDAD HORIZONTAL LOTE #10 ubicado en la Vereda MURILLO del Municipio de ARMENIA (Q), identificado con Matricula inmobiliaria N° 280-220971, encontrando que los requisitos exigidos en los artículos 2.2.3.3.5.2 del Decreto 1076 de 2015 el cual compiló el Decreto 3930 de 2010 (artículos 42), no se han cumplido en su totalidad y con el fin de continuar con el trámite es necesario que allegue los siguientes documentos:

1. Fuente de abastecimiento de agua del predio indicando la cuenca a la cual pertenece (la disponibilidad de agua en el predio se puede presentar con un recibo del servicio de acueducto, copia de Resolución de concesión de aguas que expide la CRQ o manifestó. Determinando el nombre de la fuente abastecedora y la cuenca respectiva). De acuerdo con el análisis jurídico realizado se logró evidenciar que la fuente de abastecimiento que ha sido aportada es la del Condominio CAMPO MADERO y no la de VILLA DE CAMPO MADERO CASA 14, Y es necesario que cada predio cuente con su fuente de abastecimiento, por lo anterior se le solicita que allegue la fuente de abastecimiento del predio objeto del trámite).

2. Concepto de uso del suelo del predio objeto de solicitud expedido por la Autoridad municipal competente de acuerdo a la ubicación del predio, en el que informe sobre la clase y categoría del suelo, así como los usos permitidos, compatibles, restringidos y prohibidos, esta información debe ser de conformidad con las normas urbanísticas del Plan de Ordenamiento Territorial vigente y concertado por la Autoridad Ambiental. (Al realizar el análisis jurídico del expediente objeto de la solicitud, se evidencia que el Concepto de Uso de suelo no coincide con el predio objeto del trámite, debido a que el que fue aportado es para el predio denominado VILLAS DE CAMPO MADERO DEL MUNICIPIO DE ARMENIA, IDENTIFICADO CON MATRICULA INMOBILIARIA N° 280- 180701, Matricula que no coincide con la matricula del certificado de tradición del predio 1) CONDOMINIO CAMPESTRE VILLAS DE CAMPO MADERO - PROPIEDAD HORIZONTAL LOTE #10 ubicado en la Vereda MURILLO del Municipio de ARMENIA (Q), de acuerdo con lo anterior se hace necesario que allegue el documento requerido).

Este concepto de uso de suelos debe establecer lo anteriormente mencionado; no otorgan ningún derecho a su solicitante ni el propietario del inmueble; es un acto que no tiene vigencia, es meramente informativo y no vinculante del uso que la normatividad vigente establece para determinado inmueble, en ningún momento, pueden ser interpretados como autorizaciones o certificados del uso de suelo de un inmueble.

"POR MEDIO DEL CUAL SE NIEGA UN PERMISO DE VERTIMIENTO DE AGUAS RESIDUALES DOMÉSTICAS PARA UNA VIVIENDA CAMPESTRE CONSTRUIDA EN EL PREDIO 1) CONDOMINIO CAMPESTRE VILLAS DE CAMPO MADERO LOTE #10 Y SE ADOPTAN OTRAS DISPOSICIONES"

3. Constancia de pago expedido por la tesorería de la CRQ, por la suma correspondiente al valor de servicio de evaluación del permiso de vertimientos. (Debido a que realizada la revisión de la documentación aportada no se evidencio la constancia de pago, requisito necesario para poder continuar con el trámite, para lo anterior se anexa la liquidación para su respectivo pago).

El día 27 de julio de 2021, mediante radicado E08663-21 el señor HEILLER JAVIER MUÑOZ MARIN, allegó a las instalaciones de la Corporación Autónoma Regional del Quindío la documentación con los respectivos ajustes solicitados mediante requerimiento técnico No 00009375 del 29 de junio de 2021.

Que por reunir los requisitos legales, especialmente a lo estipulado en el artículo 2.2.3.3.5.2 (artículo 42 del Decreto 3930 de 2010), modificado por el Decreto 50 de 2018, mediante acto administrativo con radicado **No. SRCA-AITV-880-09-21** del día 27 septiembre del año 2021, se profirió auto de iniciación de trámite de vertimientos el cual fue notificado al correo electrónico salviaconsultores@gmail.com, el día 07 de octubre del año 2021 al señor HEILLER JAVIER MUÑOZ MARIN identificado con cédula de ciudadanía N° 9.774.241 mediante radicado 00015220.

CONSIDERACIONES TECNICAS

Que los técnicos DANIEL JARAMILLO GOMEZ y JUAN SEBASTIAN MARTINEZ CORTES, profesional y contratista de la Subdirección de Regulación y Control Ambiental de la C.R.Q. realizaron visita técnica el día 01 de diciembre de 2021, mediante acta No.53876 al Predio denominado: **"CONDOMINIO CAMPESTRE VILLAS DE CAMPO MADERO- PROPIEDAD HORIZONTAL LOTE #10**, localizado en la vereda **MURILLO** del Municipio de **ARMENIA (Q)**, en la cual se observó lo siguiente:

"DESCRIPCIÓN DE LOS ASPECTOS ENCONTRADOS EN LA VISITA

Se realiza visita al proyecto villas del Campo Madero lote #10 en el cual se construyó casa familiar 4 alcobas 5 baños. En el cual se instaló el sistema de tratamiento de aguas residuales el sistema prefabricado de tipo integrado de 3000 litros, cada con trampa de grasas construida el material, la disposición final se realiza en el suelo mediante pozo de absorción de 2 metros de diámetro de profundidad de 3 metros, sistema con sus unidades completas, y accesorios. Área del predio 889.23 m2

Anexa informe técnico y registro fotográfico"



ARMENIA QUINDÍO,

"POR MEDIO DEL CUAL SE NIEGAUN PERMISO DE VERTIMIENTO DE AGUAS RESIDUALES DOMÉSTICAS PARA UNA VIVIENDA CAMPESTRE CONSTRUIDA EN EL PREDIO 1) CONDOMINIO CAMPESTRE VILLAS DE CAMPO MADERO LOTE #10 Y SE ADOPTAN OTRAS DISPOSICIONES"

Que el día 07 de marzo del año 2022, el Ingeniero Ambiental **JUAN CARLOS AGUDELO ECHEVERRY**, contratista de la Subdirección de Regulación y Control Ambiental de la C.R.Q., evaluó técnica y ambientalmente la documentación allegada por el usuario y emitió concepto técnico para trámite de permiso de vertimientos de aguas residuales domésticas, en el cual manifestó lo siguiente:

"CONCEPTO TÉCNICO PARA TRÁMITE DE PERMISOS DE VERTIMIENTOS - CTPV- 055 - 2022"

FECHA: 07 de Marzo de 2022

SOLICITANTE: Carlos Arturo Suarez Rangel.

EXPEDIENTE: 05723 de 2021

1. OBJETO

*Evaluar la propuesta técnica presentada por el solicitante, teniendo en cuenta los parámetros mínimos de diseño del sistema de tratamiento y disposición final de **aguas residuales domésticas** según las recomendaciones técnicas generales y las establecidas por el Reglamento Técnico para el Sector de Agua potable y Saneamiento Básico RAS, adoptado mediante Resolución 0330 de 2017.*

2. ANTECEDENTES

1. Solicitud de permiso de vertimientos radicada el 20 de Mayo del 2021.
2. Auto de inicio de trámite de permiso de vertimiento SRCA-AITV-880-09-21 del 27 de Septiembre de 2021 y notificado electrónicamente el 07 de Octubre de 2021.
3. Expedición del Decreto 050 de 2018, el cual modificó al Decreto 1076 de 2015.
4. Visita técnica de verificación de estado y funcionamiento del sistema de tratamiento de aguas residuales N° 53876 del 01 de Diciembre de 2021.

3. ASPECTOS TÉCNICOS Y AMBIENTALES GENERALES

INFORMACIÓN GENERAL DEL VERTIMIENTO	
Nombre del predio o proyecto	Cond. Campestre Villas de Campo Madero Propiedad Horizontal LOTE # 10
Localización del predio o proyecto	Vereda Murillo del Municipio de Armenia (Q.)
Ubicación del vertimiento (coordenadas georreferenciadas).	Lat: 4°28'50.64" N Long: -75°45'74.74" W
Código catastral	Sin Información
Matricula Inmobiliaria	280-220971

"POR MEDIO DEL CUAL SE NIEGAUN PERMISO DE VERTIMIENTO DE AGUAS RESIDUALES DOMÉSTICAS PARA UNA VIVIENDA CAMPESTRE CONSTRUIDA EN EL PREDIO 1) CONDOMINIO CAMPESTRE VILLAS DE CAMPO MADERO LOTE #10 Y SE ADOPTAN OTRAS DISPOSICIONES"

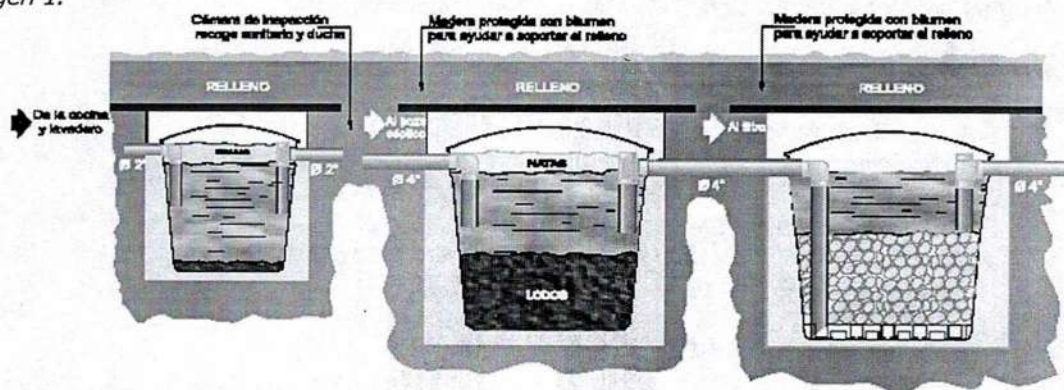
Nombre del sistema receptor	Suelo
Fuente de abastecimiento de agua	empresa públicas del Quindío
Tipo de vertimiento (Doméstico / industrial – Comercial o de Servicios)	Doméstico
Tipo de actividad que genera el vertimiento.	Doméstico (vivienda)
Caudal de la descarga	0.0012 Lt/seg.
Frecuencia de la descarga	30 días/mes.
Tiempo de la descarga	16 horas/día
Tipo de flujo de la descarga	Intermitente
Área requerida para la infiltración	18.64m ²

4. RESULTADOS DE LA REVISIÓN DE LA PROPUESTA TÉCNICA PRESENTADA

4.1 SISTEMA PROPUESTO PARA EL MANEJO DE AGUAS RESIDUALES

Las aguas residuales domésticas (ARD), que se generaran en el predio serán conducidas a un Sistema de Tratamiento de Aguas Residuales Domésticas (STARD) mixto convencional de 1000Lts de capacidad, compuesto por trampa de grasas en mampostería (280Lts), tanque séptico prefabricado (1000Lts), filtro anaeróbico de falso fondo en prefabricado (1000Lts) y sistema de disposición final a pozo de absorción con capacidad calculada hasta para máximo 6 personas. El diseño de cada una de las unidades que componen el sistema es estándar y sus especificaciones se encuentran inmersas en el manual de instalación del fabricante.

Imagen 1.



1Sistema de Tratamiento de Aguas Residuales Domésticas



ARMENIA QUINDÍO,

"POR MEDIO DEL CUAL SE NIEGA UN PERMISO DE VERTIMIENTO DE AGUAS RESIDUALES DOMÉSTICAS PARA UNA VIVIENDA CAMPESTRE CONSTRUIDA EN EL PREDIO 1) CONDOMINIO CAMPESTRE VILLAS DE CAMPO MADERO LOTE #10 Y SE ADOPTAN OTRAS DISPOSICIONES"

Disposición final del efluente: Como disposición final para el tratamiento de las aguas residuales domésticas tratadas se opta por conducir dichas aguas para infiltración al suelo mediante pozo de absorción. La tasa de percolación adquirida a partir del ensayo de permeabilidad realizado en el predio es de 4 min/pulgada. Se revela un suelo limo de tipo arcilloso permeable de absorción Rápida, a partir de esto, el pozo de absorción presenta dimensiones de 2m de diámetro y 3m de profundidad.

Área de disposición del vertimiento: para la disposición final de las aguas en el predio, se determinó un área necesaria de 18.85m², la misma está contemplada en las coordenadas Lat: 4°28'50.64" N Long: -75°45'74.74" W para una latitud de 1222 m.s.n.m.

4.2 OTROS ASPECTOS TECNICOS

Caracterización actual del vertimiento existente o estado final previsto para el vertimiento proyectado de conformidad con la norma de vertimientos vigente: Las aguas residuales domésticas cuentan con unas características ya conocidas. Cuando se originan en una vivienda familiar, los caudales y por lo tanto las cargas contaminantes son similares entre sí, y en consecuencia, dado el bajo impacto de vertimientos de esta magnitud y características y asumiendo que para sistemas de tipo convencional (aquellos conformados por trampa de grasas, tanque séptico y filtro anaerobio) se obtiene la remoción de carga contaminante requerida (80% en DBO, SST y Grasas y Aceites – Res 631 de 2015), se considera que una caracterización presuntiva de estas aguas residuales domésticas ofrece suficiente información del vertimiento de entrada y salida del STARD.

Concepto sobre el uso del suelo expedido por la autoridad municipal competente: de acuerdo con la certificación N° (Sin Información) expedida el 22 de Febrero de 2021 por el subdirector departamento administrativo de planeación de la alcaldía municipal del Municipio de Armenia (Q), mediante el cual se informa que el predio denominado "VILLAS DE CAMPO MADERO", identificado con ficha catastral 000300002283000, y matrícula inmobiliaria No. 280-180701 se encuentra en sector Normativo "Corredor Suburbano el Caimo"

Uso Principal: Servicio logístico de transporte, transferencia de carga, estaciones de servicio, otros servicios asociados al transporte.

Uso Principal: dotacional, vivienda campestre, Comercio Agrícola, Turismo Alojamiento.

Restringido: Agro industria, entretenimiento de alto impacto, Moteles, Recreativo.

Prohibido: Pecuario, Avícola, Porcícola, industria.

Imagen 2. Localización del predio.

ARMENIA QUINDÍO,

RESOLUCIÓN No. 001130 ABR 2022

"POR MEDIO DEL CUAL SE NIEGA UN PERMISO DE VERTIMIENTO DE AGUAS RESIDUALES DOMÉSTICAS PARA UNA VIVIENDA CAMPESTRE CONSTRUIDA EN EL PREDIO 1) CONDOMINIO CAMPESTRE VILLAS DE CAMPO MADERO LOTE #10 Y SE ADOPTAN OTRAS DISPOSICIONES"



2 Tomado del SIG Quindío.

Según lo observado en el SIG Quindío **se evidencia que el predio se encuentra fuera de los polígonos de Distritos de Conservación de Suelos (DCS)** y del Distrito Regional de Manejo Integrado de la Cuenca Alta del Río Quindío (DRMI), se observa un curso de agua superficial cercano al predio, consecuentemente se recomienda que el sistema de disposición final del STARD deben ubicarse después de los 30 m de protección de cuencas hidrográficas, con respecto a puntos de infiltración.

También se evidencia que el predio se encuentra ubicado en suelos con capacidad de uso clase 2 y suelos con capacidad de uso clase 4.

Evaluación ambiental del vertimiento:

La actividad generadora del vertimiento es doméstica, y por lo tanto de acuerdo con los artículos 2.2.3.3.5.2 y 2.2.3.3.5.3 del Decreto 1076 de 2015 (artículos 42 y 43 del Decreto 3930 de 2010), modificado por el Decreto 50 del 2018, la presente solicitud de permiso de vertimientos no requiere dar cumplimiento a este requisito.



19 ABR 2022

"POR MEDIO DEL CUAL SE NIEGAUN PERMISO DE VERTIMIENTO DE AGUAS RESIDUALES DOMÉSTICAS PARA UNA VIVIENDA CAMPESTRE CONSTRUIDA EN EL PREDIO 1) CONDOMINIO CAMPESTRE VILLAS DE CAMPO MADERO LOTE #10 Y SE ADOPTAN OTRAS DISPOSICIONES"

Plan de Gestión del Riesgo para el Manejo del Vertimiento:

La actividad generadora del vertimiento es doméstica, y por lo tanto de acuerdo con los artículos 2.2.3.3.5.2 y 2.2.3.3.5.3 del Decreto 1076 de 2015 (artículos 42 y 43 del Decreto 3930 de 2010), modificado por el Decreto 50 del 2018 la presente solicitud de permiso de vertimientos no requiere dar cumplimiento a este requisito.

4.3 CONCLUSIONES DE LA REVISIÓN DE LA DOCUMENTACIÓN TÉCNICA APORTADA

*Se efectuó la revisión técnica integral de la información aportada por el usuario, encontrándose completa para proceder con la **evaluación jurídica integral** y toma de decisión de fondo para el trámite de permiso de vertimientos.*

5. RESULTADOS DE LA VISITA TÉCNICA

De acuerdo con lo consignado en el acta de visita N° 53876 del 01 de Diciembre de 2021, realizada por el ingeniero Daniel Jaramillo perteneciente a la Subdirección de Regulación y Control Ambiental de la C.R.Q., donde se encontró lo siguiente:

- Se visita el proyecto villas de campo madero Lote # 10 el cual no se ha construido vivienda (4 alcobas – 5 baños) ni sistema de tratamiento de aguas residuales. Se pretende instalar STARD mixto en prefabricado integrado de 3000Lts y trampa de grasas en material y la disposición final se realiza al suelo mediante pozo de absorción de 2m de diámetro y profundidad de 3m.*
- Sistema con unidades completas.*
- Área del lote 889.93m².*

5.1 CONCLUSIONES DE LA VISITA TÉCNICA

La visita técnica determina lo siguiente:

Hacer mantenimiento periódico al sistema de tratamiento.

6. OBSERVACIONES Y RECOMENDACIONES:

- La adecuada remoción de carga contaminante por parte de los sistemas sépticos, es efectiva cuando además de estar adecuadamente instalados, el número de contribuyentes no supera la capacidad instalada, se separan adecuadamente las grasas y las aguas lluvias, las aguas*

RESOLUCIÓN No. 001120
19 ABR. 2022
ARMENIA QUINDÍO,

"POR MEDIO DEL CUAL SE NIEGA UN PERMISO DE VERTIMIENTO DE AGUAS RESIDUALES DOMÉSTICAS PARA UNA VIVIENDA CAMPESTRE CONSTRUIDA EN EL PREDIO 1) CONDOMINIO CAMPESTRE VILLAS DE CAMPO MADERO LOTE #10 Y SE ADOPTAN OTRAS DISPOSICIONES"

residuales a tratar son de origen estrictamente doméstico y se realizan los mantenimientos preventivos como corresponde.

- *Es indispensable tener presente que una ocupación de la vivienda superior a las personas establecidas, así sea temporal, puede implicar ineficiencias en el tratamiento del agua residual que se traducen en remociones de carga contaminante inferiores a las establecidas por la normativa ambiental vigente (Resolución 631 de 2015).*
- *Cumplir las disposiciones técnicas y legales relativas a la ubicación del sistema de tratamiento y disposición final de aguas residuales, de acuerdo a lo establecido por el Reglamento Técnico para el Sector de Agua Potable y Saneamiento Básico, RAS, adoptado mediante Resolución 0330 de 2017; al Decreto 1076 de 2015 (compiló el Decreto 3930 de 2010 (MAVDT), modificado por el Decreto 50 de 2018 y demás normas vigentes aplicables. Localizar en terrenos con pendientes significativas, pueden presentarse eventos de remociones en masa que conllevan problemas de funcionamiento, colapso del sistema y los respectivos riesgos ambientales.*
- *La distancia mínima de cualquier punto de la infiltración a viviendas, tuberías de agua, pozos de abastecimiento, cursos de aguas superficiales (quebradas, ríos, etc.) y cualquier árbol, serán de 5, 15, 30, 30 y 3 metros respectivamente.*
- *Si se va a realizar algún tipo de modificación en calidad o cantidad del vertimiento, y/o adición a los sistemas de tratamiento de aguas residuales propuestos en las memorias técnicas, como así mismo la construcción de más sistemas de tratamiento, se debe informar a la Corporación Autónoma regional del Quindío para realizar las adecuaciones y modificación técnicas y jurídicas al permiso de vertimientos otorgado.*
- *El sistema de tratamiento debe corresponder al diseño propuesto y aquí avalado y cumplir con las indicaciones técnicas correspondientes.*
- *En cualquier caso, el vertimiento de las aguas residuales no se debe realizar sin el tratamiento de las mismas antes de la disposición final.*
- *la información de la fuente de abastecimiento del agua corresponde a empresa Públicas del Quindío.*



001120

RESOLUCIÓN No. 001120

19 ABR 2022

ARMENIA QUINDÍO,

"POR MEDIO DEL CUAL SE NIEGAUN PERMISO DE VERTIMIENTO DE AGUAS RESIDUALES DOMÉSTICAS PARA UNA VIVIENDA CAMPESTRE CONSTRUIDA EN EL PREDIO 1) CONDOMINIO CAMPESTRE VILLAS DE CAMPO MADERO LOTE #10 Y SE ADOPTAN OTRAS DISPOSICIONES"

- para la disposición final de las aguas en el predio, se determinó un área necesaria de 18.85m², la misma esta contempladas en las coordenadas Lat: 4°28'50.64" N Long: -75°45'74.74" W para una latitud de 1222 m.s.n.m..

El presente concepto técnico se emite a partir de la Solicitud de permiso de vertimientos radicada el 20 de Mayo de 2021, la visita técnica de verificación N° 53876 del 01 de Diciembre de 2021 y con fundamento en la documentación aportada por el solicitante y contenida dentro del respectivo expediente.

7. CONCLUSIÓN FINAL

El concepto técnico se realiza en base a los resultados de la visita técnica de verificación No. 53876 del 01 de Diciembre de 2021 y en el análisis técnico de los documentos aportados por el solicitante.

Como resultado de la evaluación técnica de la documentación contenida en el expediente 5723 de 2021 y de lo encontrado en la mencionada visita técnica, se considera técnicamente viable avalar el sistema de tratamiento de Aguas Residuales Domésticas para el predio Cond. Campestre Villas de Campo Madero Propiedad Horizontal LOTE # 10 de la Vereda Murillo del Municipio de Armenia (Q.), Matrícula Inmobiliaria No. 280-220971 y ficha catastral Sin Información, lo anterior teniendo como base la capacidad de las unidades del STARD a instalar en el predio, para lo cual la contribución de aguas residuales debe ser generada hasta por máximo 4 contribuyentes permanentes, fluctuantes y demás aspectos aquí mencionados, sin embargo, el otorgamiento del permiso está sujeto a la evaluación jurídica integral de la documentación, al análisis de compatibilidad de uso del suelo, y los demás que el profesional asignado determine.

para la disposición final de las aguas en el predio, se determinó un área necesaria de 18.85m², la misma esta contempladas en las coordenadas Lat: 4°28'50.64" N Long: -75°45'74.74" W para una latitud de 1222 m.s.n.m..

Una vez el sistema entre en operación, el usuario deberá informar a la Corporación para adelantar las acciones de control y seguimiento correspondientes.

En Consideración a que el proyecto (obra de vivienda por construir) que generan las aguas residuales en el predio Cond. Campestre Villas de Campo Madero Propiedad Horizontal LOTE # 10 aún no se ha desarrollado y con el propósito de realizar acciones de control y seguimiento más efectivas por parte de esta autoridad ambiental, se sugiere que el permiso se otorgue por **5 años**, lo anterior según lo dispone la resolución No. 413 de 2015, artículo 1°. Igualmente, se sugiere

"POR MEDIO DEL CUAL SE NIEGA UN PERMISO DE VERTIMIENTO DE AGUAS RESIDUALES DOMÉSTICAS PARA UNA VIVIENDA CAMPESTRE CONSTRUIDA EN EL PREDIO 1) CONDOMINIO CAMPESTRE VILLAS DE CAMPO MADERO LOTE #10 Y SE ADOPTAN OTRAS DISPOSICIONES"

que se realicen visitas de verificación de construcción del SATRD y su funcionamiento con mayor periodicidad."

Que una vez analizado el expediente y la documentación e información contenidas en él, se pudo evidenciar que en el concepto técnico 055 del día 07 de marzo del año 2022, el Ingeniero Ambiental considera técnicamente viable avalar el sistema de tratamiento de Aguas Residuales Domésticas propuesto como solución individual de saneamiento de las Aguas Residuales Domésticas al predio denominado CONDOMINIO CAMPESTRE VILLAS DE CAMPO MADERO-PROPIEDAD HORIZONTAL LOTE #10, localizado en la vereda MURILLO Del Municipio De ARMENIA (Q), Identificado Con Matrícula Inmobiliaria No. 280-220971, lo anterior teniendo como base la capacidad de las unidades del STARD propuesto para el predio, para lo cual la contribución de aguas residuales debe ser generada hasta por 4 contribuyentes permanentes, siendo **pertinente aclarar, que esta viabilidad se hace desde la parte técnica evaluando la documentación presentada para el trámite de solicitud de permiso de vertimiento, pero que de acuerdo con la ubicación del predio, el trámite debe tener un análisis en cuanto a determinantes ambientales y demás aspectos de ordenamiento territorial.**

Es importante precisar que el análisis del otorgamiento o negación del permiso de vertimientos, se hace desde la valoración de los derechos fundamentales, incluido en estos la no afectación al derecho fundamental al ambiente sano el cual se encuentra consagrado en el artículo 79 de la constitución política Colombiana de 1991, el cual en su tenor literal, dispone lo siguiente:

"Todas las personas tienen derecho a gozar de un ambiente sano. La ley garantizará la participación de la comunidad en las decisiones que puedan afectarlo.

Es deber del Estado proteger la diversidad e integridad del ambiente, conservar las áreas de especial importancia ecológica y fomentar la educación para el logro de esos fines".

Que en este sentido cabe mencionar, que es de vital importancia determinar si el vertimiento que se pretende legalizar, ya se está generando, si existe o no un sistema construido, o si simplemente es con el ánimo de llevarse a cabo a través del tiempo, presupuestos estos que son indispensables para esta subdirección al momento de tomar una decisión de fondo que resuelva la solicitud, toda vez que el fin primordial es la protección del ambiente y en tal sentido es que se hace indispensable determinar si el



"POR MEDIO DEL CUAL SE NIEGA UN PERMISO DE VERTIMIENTO DE AGUAS RESIDUALES DOMÉSTICAS PARA UNA VIVIENDA CAMPESTRE CONSTRUIDA EN EL PREDIO 1) CONDOMINIO CAMPESTRE VILLAS DE CAMPO MADERO LOTE #10 Y SE ADOPTAN OTRAS DISPOSICIONES"

sistema propuesto es el indicado para mitigar los impactos que se podrían generar producto de los vertimientos generados por el desarrollo del proyecto y en caso de que se encuentre construido o que se esté desarrollando el proyecto que logre mitigar los impactos por este generados en cuanto a vertimientos se refiere, en cuanto la protección del ambiente, a su tratamiento como derecho fundamental y su prevalencia. Ha reiterado la corte constitucional en su sentencia T-536 de 1992:

"El ambiente sano y ecológicamente equilibrado es un derecho Constitucional fundamental, pues su violación atenta directamente contra la perpetuación de la especie humana y, en consecuencia, con el derecho más fundamental del hombre: la vida. El derecho a la salud y a la vida son derechos fundamentales porque son esenciales al hombre, la salud se encuentra ligada al medio ambiente que le rodea y que dependiendo de las condiciones que éste le ofrezca, le permitirá desarrollarse económica y socialmente a los pueblos, garantizándoles su supervivencia. Existen unos límites tolerables de contaminación que al ser traspasado constituyen un perjuicio para el medio ambiente y la vida, que no pueden ser justificables y por lo tanto exigen imponer unos correctivos."

Que de acuerdo al análisis jurídico del certificado de tradición del predio denominado: **1) CONDOMINIO CAMPESTRE VILLAS DE CAMPO MADERO-PROPIEDAD HORIZONTAL LOTE #10**, localizado en la vereda **MURILLO** del Municipio de **ARMENIA (Q)**, identificado con matrícula inmobiliaria **No. 280-220971**, cuenta con una fecha de apertura del 11 de noviembre de 2017 y se desprende que el fundo tiene un área de 889.93 metros cuadrados, lo que evidentemente es violatorio de las densidades mínimas dispuestas para vivienda suburbana contemplada en el Decreto 3600 de 2007 **"Por el cual se reglamentan las disposiciones de las Leyes 99 de 1993 y 388 de 1997 relativas a las determinantes de ordenamiento del suelo rural y al desarrollo de actuaciones urbanísticas de parcelación y edificación en este tipo de suelo y se adoptan otras disposiciones"**. Hoy compilado por el Decreto 1077 de 2015, Norma vigente y que brinda disposiciones para las actuaciones urbanísticas, por lo tanto, amerita un análisis de acuerdo a la existencia del predio; por tanto en materia de densidades que para vivienda suburbana **No podrá ser mayor a 4 viviendas/Ha neta**, normatividad incorporada como determinante ambiental en la Resolución 720 de 2010, emanada de la Dirección General de la C.R.Q., de igual forma la resolución 1774 del 2018 **"POR MEDIO DE LA CUAL SE ADOPTA EL DOCUMENTO PARA LA DEFINICION DE LA EXTENSION MAXIMA DE LOS CORREDORES VIALES SUBURBANOS DE LOS MUNICIPIOS DEL DEPARTAMENTO DEL QUINDIO"** y en el caso de estudio por tratarse de un predio suburbano tal y como lo indica el concepto de uso

RESOLUCIÓN No.

001120

19 ABR 2022

ARMENIA QUINDÍO,

"POR MEDIO DEL CUAL SE NIEGA UN PERMISO DE VERTIMIENTO DE AGUAS RESIDUALES DOMÉSTICAS PARA UNA VIVIENDA CAMPESTRE CONSTRUIDA EN EL PREDIO 1) CONDOMINIO CAMPESTRE VILLAS DE CAMPO MADERO LOTE #10 Y SE ADOPTAN OTRAS DISPOSICIONES"

del suelo DP-POT-5488 de fecha 09 de julio del año 2021, el cual fue expedido por el Subdirector del Departamento Administrativo de Planeación municipal de Armenia (Q), quien es la autoridad competente para tratar y definir estos aspectos.

De igual forma y con respecto a las densidades mínimas de vivienda unifamiliar para el Municipio de Armenia (Q), se indicó a través de la resolución 720 de 2010 que para vivienda campestre no podrá ser mayor a 4 viviendas/Ha neta (Lotes de 2500 metros cuadrados), condiciones que no se cumplen en este predio objeto de solicitud, toda vez que el lote producto de parcelación tiene un área de 889.93 m².

En igual sentido, las resoluciones 1774 del 19 de junio DE 2018 *"POR MEDIO DE LA CUAL SE ADOPTA EL DOCUMENTO PARA LA DEFINICION DE LA EXTENSION MAXIMA DE LOS CORREDORES VIALES SUBURBANOS DE LOS MUNICIPIOS DEL DEPARTAMENTO DEL QUINDIO"* y la Resolución 3088 del 10 de octubre de 2018 expedidas por la CRQ, en las cuales se regula la definición de la extensión máxima de los corredores viales suburbanos de los municipios del Departamento del Quindío, y en las cuales se contempla lo siguiente respecto a las densidades para vivienda suburbana:

"Se entiende por densidad máxima de vivienda suburbana, el número de viviendas por unidad de área bruta, medida en hectáreas.

- *Para vivienda campestre no podrá ser mayor a 4 viviendas/Ha neta (Lotes de 2500 metros cuadrados). Se entiende como área neta la resultante de descontar del área bruta, áreas para la localización de infraestructura para el sistema principal y de transporte, las redes primarias de servicios públicos y las áreas de conservación y protección de los recursos naturales y paisajísticos; el predio no podrá ser inferior a 2 hectáreas (Unidad Mínima de Actuación) y no menos de 70% del área del proyecto deberá quedar en vegetación nativa."*

En ese orden de ideas, conforme a lo expuesto líneas atrás y al Acuerdo 019 de 2009 (POT / 2009-2023) contempla en su artículo 23 lo siguiente.

"ARTÍCULO 23. ÁREA MÍNIMA DE DIVISIÓN JURÍDICA DE UN PREDIO EN SUELO SUBURBANO. El área mínima de división jurídica de un predio en suelo suburbano será de dos mil metros cuadrados (2.000 m²)."

Visto lo anterior, esta Subdirección en armonía interpretativa de lo sustentado líneas atrás y específicamente las determinantes ambientales del predio denominado **CONDOMINIO**



"POR MEDIO DEL CUAL SE NIEGAUN PERMISO DE VERTIMIENTO DE AGUAS RESIDUALES DOMÉSTICAS PARA UNA VIVIENDA CAMPESTRE CONSTRUIDA EN EL PREDIO 1) CONDOMINIO CAMPESTRE VILLAS DE CAMPO MADERO LOTE #10 Y SE ADOPTAN OTRAS DISPOSICIONES"

CAMPESTRE VILLAS DE CAMPO MADERO-PROPIEDAD HORIZONTAL LOTE #10, localizado en la vereda **MURILLO** del Municipio de **ARMENIA (Q)**, en lo relacionado con las densidades en suelo suburbano, reitera que se acoge a lo contemplado en las resoluciones 720 de 2010 que para vivienda campestre no podrá ser mayor a 4 viviendas/Ha neta y que en las resoluciones Nos 1774 del 19 de junio de 2018 y 3088 del 10 de octubre de 2018, surgieron como complemento de la resolución 720 de 2010, las cuales establecen los lineamientos que se deben seguir para tramitar licencias de parcelación, así como el Acuerdo 019 de 2009 (POT / 2009-2023), para No otorgar el permiso de vertimiento de aguas residuales domésticas y para el caso particular el **LOTE #10**, cuenta **un área de 889.93 metros cuadrados, densidad que no cumple con lo establecido para predios ubicados en suelo suburbano.**

Así mismo, en estudio de las determinantes ambientales el Tribunal Administrativo del Quindío por medio de la Sentencia No. 001-2021-035 del 21 de marzo de 2021 y en estudio de un caso similar, señaló lo que se cita a continuación:

"(...)

En conclusión, las razones que respaldan la decisión contenida en la Resolución 308 de 2019 no denotan una violación al debido proceso en tanto la referencia que la autoridad ambiental hizo sobre las licencias urbanísticas otorgadas a la Sociedad Top Flight tuvo lugar ante la imperiosa necesidad de establecer el cumplimiento de las políticas de conservación del medio ambiente, encontrando que el predio no satisface lo establecido en la Resolución 720 de 2010 expedida por la misma autoridad ambiental para fijar las determinantes de todos los municipios del Departamento del Quindío, concretamente en lo relacionado con las densidades máximas de vivienda suburbana. Igualmente no se puede pasar por alto que la revisión que la CRQ efectuó sobre la vigencia de las licencias, tenía como objeto establecer la incidencia frente a la declaratoria del área protegida como Distrito de Conservación de Suelos Barbas Bremen y que la llevó a concluir la inexistencia de una situación consolidada.

De lo expuesto no logra advertir la Sala que la autoridad ambiental con la expedición del acto se hubiese arrogado la función de hacer un juicio de legalidad sobre las licencias, en los términos argüidos por la parte actora, porque aunque identificó una posible transgresión de la normatividad ambiental, su decisión en nada afectó las habilitaciones dadas por el municipio de Circasia y en este sentido lo que dispuso fue remitir la decisión al ente

"POR MEDIO DEL CUAL SE NIEGAUN PERMISO DE VERTIMIENTO DE AGUAS RESIDUALES DOMÉSTICAS PARA UNA VIVIENDA CAMPESTRE CONSTRUIDA EN EL PREDIO 1) CONDOMINIO CAMPESTRE VILLAS DE CAMPO MADERO LOTE #10 Y SE ADOPTAN OTRAS DISPOSICIONES"

territorial, a la Procuraduría Provincial para asuntos Ambientales y a su propia oficina jurídica para que desplegaran las actuaciones respectivas acorde con sus competencias.

4. EXPEDICIÓN DE LICENCIAS DE PARCELACIÓN.

Como ha sostenido la Corporación Autónoma Regional del Quindío - C.R.Q. en diferentes espacios del orden administrativo y judicial, en virtud de la ley 99 de 1993, no es competente la entidad para hacer control de legalidad frente a los actos administrativos expedidos por Curadores Urbanos o Autoridades Municipales en ejercicio de actuaciones urbanísticas, siendo los únicos legitimados para tal fin, los Jueces de la República.

De ese modo, no se realizarán análisis frente a la expedición y contenido de las mismas, máxime cuando las mismas se encuentran ejecutadas, y no se conoce de declaración de nulidad o suspensión por parte de la jurisdicción contencioso – administrativa; por lo cual, las mismas se presumen legales, situación respetada por la entidad.

5. DOCUMENTOS PARA LA EXPEDICIÓN DE LICENCIA DE PARCELACIÓN.

Tal cual se refirió en el acápite anterior, la Corporación no tiene competencia jurisdiccional ni funcional para realizar control legal a las licencias que expiden los curadores urbanos o los municipios en el ejercicio de las actuaciones urbanísticas.

Sin embargo, debe analizarse el contexto bajo el cual se expide la licencia de parcelación, toda vez que conforme a lo dispuesto en el decreto 1077 de 2015 y en la resolución 462 de 2017, el requisito de permiso de vertimiento y/o permiso ambiental, debe acreditarse en el trámite de dicha autorización.

Al respecto, el numeral 3, del artículo 3 de la resolución 462 de 2017 indica:

Artículo 3. Documentos adicionales para la licencia de parcelación. Cuando se trate de licencia de parcelación, además de los requisitos previstos en el artículo 1º de la presente resolución, se deberán aportar los siguientes documentos:

3. Copia de las autorizaciones que sustenten la forma en que se prestarán los servicios públicos domiciliarios de agua potable y saneamiento básico, o las autorizaciones y permisos ambientales para el uso y aprovechamiento de los recursos naturales renovables en caso de



19 ABR 2022

ARMENIA QUINDÍO,

"POR MEDIO DEL CUAL SE NIEGA UN PERMISO DE VERTIMIENTO DE AGUAS RESIDUALES DOMÉSTICAS PARA UNA VIVIENDA CAMPESTRE CONSTRUIDA EN EL PREDIO 1) CONDOMINIO CAMPESTRE VILLAS DE CAMPO MADERO LOTE #10 Y SE ADOPTAN OTRAS DISPOSICIONES"

autoabastecimiento y el pronunciamiento de la Superintendencia de Servicios Públicos de conformidad con lo dispuesto en los artículos 16 y 79 numeral 17 de la Ley 142 de 1994.

Los artículos 5 y 6 de la resolución 462 de 2017, definen los documentos a considerar para la expedición de licencias de construcción, donde no se contemplan como exigencia, permisos ambientales y/o de vertimientos.

De ese modo, debe considerarse que el permiso de vertimiento debe acreditarse durante el trámite de expedición de la licencia de parcelación."

También es importante resaltar el concepto del Ministerio Público inmerso en la misma sentencia No. 001-2021-035 del 21 de marzo de 2021 del Honorable Tribunal Administrativo en el cual se advierte lo que se cita a continuación:

"Abordó la responsabilidad en relación con el medio ambiente y los recursos naturales indicando que en virtud de los principios y las normas internacionales y constitucionales, emergen los deberes jurídicos para la autoridad ambiental, en este caso la CRQ, de proteger el medio ambiente y los recursos naturales, permitiendo que las generaciones futuras y la población goce de un derecho humano como es el acceso al agua. Sostuvo que las determinantes ambientales son normas de superior jerarquía en materia ambiental para la elaboración, adopción y ajustes de los Planes de Ordenamiento Territorial - POT, Esquemas de Ordenamiento Territorial - EOT y Planes Básicos de Ordenamiento Territorial _PBOT, que no pueden ser desconocidas por los municipios y frente al tema citó las establecidas en el artículo 10 de la Ley 388 de 1997."

Que dado lo anterior, y teniendo en cuenta que el señor **HEILLER JAVIER MUÑOZ MARIN**, identificado con cédula de ciudadanía número 9.774.241, actuando en calidad de apoderado del señor **CARLOS ARTURO SUAREZ RANGEL**, identificado con cédula de ciudadanía 91.208.735, y la señora **OLGA LUCIA ARIAS LARA** identificada con la cédula de ciudadanía N° 41.897.896, quienes actúan en calidad de copropietarios del predio denominado: **1) CONDOMINIO CAMPESTRE VILLAS DE CAMPO MADERO- PROPIEDAD HORIZONTAL LOTE #10**, localizado en la vereda **MURILLO** del Municipio de **ARMENIA (Q)**, identificado con matrícula inmobiliaria **No. 280-220971**, entregó todos los documentos necesarios a la solicitud de permiso de vertimiento, pero el mismo no es posible de acuerdo a que no cumple con las densidades para vivienda suburbana la cual **No podrá ser mayor a 4 viviendas/Ha neta** la cual se constituye como determinante ambiental incorporada en la Resolución 720 de 2010, emanada de la Dirección General de

ARMENIA QUINDÍO,

RESOLUCIÓN No.

001120
19 ABR 2022

"POR MEDIO DEL CUAL SE NIEGA UN PERMISO DE VERTIMIENTO DE AGUAS RESIDUALES DOMÉSTICAS PARA UNA VIVIENDA CAMPESTRE CONSTRUIDA EN EL PREDIO 1) CONDOMINIO CAMPESTRE VILLAS DE CAMPO MADERO LOTE #10 Y SE ADOPTAN OTRAS DISPOSICIONES"

la C.R.Q., situación que origina la negación del permiso de vertimiento de aguas residuales domésticas, viéndose esta entidad con elementos de juicio para negar el correspondiente permiso de vertimientos para el predio denominado: **1) CONDOMINIO CAMPESTRE VILLAS DE CAMPO MADERO-PROPIEDAD HORIZONTAL LOTE #10**, localizado en la vereda **MURILLO** del Municipio de **ARMENIA (Q)**, identificado con matrícula inmobiliaria **No. 280-220971**. Por tanto se procede a correr traslado a la autoridad competente en el asunto para el análisis de los tamaños permitidos en los predios ubicados en suelo suburbano, ya que como se pudo evidenciar este no cumple como se dispondrá en la parte resolutive del presente acto administrativo para que realicen sus respectivos análisis respecto a lo de su competencia.

En virtud de lo anterior, se realiza la presente **RESOLUCIÓN POR MEDIO DE LA CUAL SE NIEGA LA SOLICITUD DE UN PERMISO DE VERTIMIENTOS**, por medio de la cual se toma una decisión de fondo a una solicitud, tal como lo establece el numeral 6 del artículo 2.2.3.3.5.5 de la sección 5 del Decreto 1076 de 2015 (decreto 3930 de 2010), modificado parcialmente por el Decreto 050 de 2018.

La Corporación Autónoma Regional del Quindío – CRQ, en virtud del artículo 9 de la Ley 1437 de 2011, la cual establece las prohibiciones de las autoridades, indicando en el numeral 4: "Exigir constancias, certificaciones o documentos que reposen en la respectiva Entidad". De igual manera, el artículo noveno del Decreto 019 de 2012 "Ley Antitrámites", trata sobre la prohibición de exigir documentos que reposan en la entidad señalando: "Cuando se esté adelantando un trámite ante la administración, se prohíbe exigir actos administrativos, constancias, certificaciones o documentos que ya reposen en la entidad ante la cual se está tramitando la respectiva actuación (...)" y de los principios de eficacia y economía que rigen las actuaciones administrativas, el primero propende porque las autoridades busquen que los procedimientos logren su finalidad, y para el efecto, deberán remover de oficio los obstáculos puramente formales, entre otros y el segundo tiene por finalidad que las autoridades procedan con austeridad y eficacia, optimizando el uso del tiempo y de los demás recursos, procurando el más alto nivel de calidad en las actuaciones y la protección de los derechos de las personas. Lo anterior en concordancia con el Decreto 2106 de 2019, "Por el cual se dictan normas para simplificar, suprimir y reformar tramites, procesos y procedimientos innecesarios existentes en la administración pública".

CONSIDERACIONES JURÍDICAS



"POR MEDIO DEL CUAL SE NIEGA UN PERMISO DE VERTIMIENTO DE AGUAS RESIDUALES DOMÉSTICAS PARA UNA VIVIENDA CAMPESTRE CONSTRUIDA EN EL PREDIO 1) CONDOMINIO CAMPESTRE VILLAS DE CAMPO MADERO LOTE #10 Y SE ADOPTAN OTRAS DISPOSICIONES"

Es deber del Estado proteger la diversidad e integridad del ambiente, conservar las áreas de especial importancia ecológica y fomentar la educación para el logro de estos fines."

Que el artículo 8 de la Constitución Política establece que "Es obligación del Estado y de las personas proteger las riquezas culturales y naturales de la nación".

Que el artículo 79 ibídem, indica que: "Todas las personas tienen derecho a gozar de un ambiente sano. La Ley garantizará la participación de la comunidad en las decisiones que puedan afectarlo".

Que el artículo 80 ibídem, establece que: "El Estado planificará el manejo y aprovechamiento de los recursos naturales, para garantizar su desarrollo sostenible, su conservación, restauración o sustitución..."

Que el artículo 132 ibídem, establece en lo relativo al uso, conservación y preservación de las aguas que: *"Sin permiso, no se podrán alterar los cauces, ni el régimen y la calidad de las aguas, ni intervenir su uso legítimo."*

Que el artículo 2.2.3.2.20.5 de la sección 20 del Decreto 1076 de 2015, modificado por el Decreto 50 de 2018 (Decreto 1541 de 1978, en el artículo 211), establece: *"Se prohíbe verter, sin tratamiento, residuos sólidos, líquidos o gaseoso, que puedan contaminar o eutroficar las aguas, causar daño o poner en peligro la salud humana o el normal desarrollo de la flora o fauna, o impedir u obstaculizar su empleo para otros usos."*

El grado de tratamiento para cada tipo de vertimiento dependerá de la destinación e los tramos o cuerpo de aguas, de los efectos para la salud y de las implicaciones ecológicas y económicas."

El artículo 2.2.3.3.5.7 de la sección 5 del decreto 1076 de 2015, (Decreto 3930 de 2010, en su Artículo 47) en su tenor literal dispone:

"La autoridad ambiental competente, con fundamento en la clasificación de aguas, en la evaluación de la información aportada por el solicitante, en los hechos y circunstancias deducidos de las visitas técnicas practicadas y en el informe técnico, otorgará o negará el permiso de vertimiento mediante resolución. El permiso de vertimiento se otorgará por un término no mayor a diez (10) años."

"POR MEDIO DEL CUAL SE NIEGA UN PERMISO DE VERTIMIENTO DE AGUAS RESIDUALES DOMÉSTICAS PARA UNA VIVIENDA CAMPESTRE CONSTRUIDA EN EL PREDIO 1) CONDOMINIO CAMPESTRE VILLAS DE CAMPO MADERO LOTE #10 Y SE ADOPTAN OTRAS DISPOSICIONES"

Que el artículo 2.2.3.3.5.1 de la sección en mención de la citada norma establece: "***Toda persona natural o jurídica cuya actividad o servicio genere vertimientos a las aguas superficiales, marinas, o al suelo, deberá solicitar y tramitar ante la autoridad ambiental competente, el respectivo permiso de vertimientos***". (Artículo 42 Decreto 3930 de 2010)

Que el Artículo 2.2.3.3.5.2, ibídem, modificado por el Decreto 50 de 2018, señala los requisitos que se deben allegar para obtener un permiso de vertimientos ante la autoridad ambiental, así como los artículos 2.2.3.3.5.3, modificado por el Decreto 50 de 2018 y 2.2.3.3.5.4, aclaran e indican los requisitos dependiendo del tipo de actividad.

En el Artículo 2.2.3.3.5.5 de la citada norma, indica cual es el procedimiento que se debe seguir para la obtención del permiso de vertimientos.

Que la protección al medio ambiente corresponde a uno de los más importantes cometidos estatales, es deber del Estado garantizar a las generaciones futuras la conservación del ambiente y la preservación de los recursos naturales.

Como se pudo evidenciar de las consideraciones jurídicas expuestas en precedencia, las determinantes ambientales forman parte integrante de la organización del territorio y su contenido fija la organización del mismo dentro de las áreas ambientales de vital importancia para los ecosistemas presentes en el Departamento del Quindío.

Así las cosas, tal y como se expuso en las consideraciones del presente acto administrativo, las actividades productivas y constructivas en el departamento deben estar acordes a las determinantes ambientales adoptadas por esta Corporación mediante la Resolución 720 de 2010, y que por ende debe tenerse en cuenta dicha regulación por las entidades territoriales competentes, al momento de expedir autorizaciones y/o permisos para desarrollar las actividades urbanísticas y en las demás que guarden relación a determinación de densidades y limitaciones vigentes para cada caso en particular.

Que de conformidad con el procedimiento para la obtención del permiso de vertimientos determinado en el numeral 5 del artículo 2.2.3.3.5.5 de la sección 5 del Decreto 1076 de 2015 (artículo 45 del decreto 3930 de 2010), modificado por el Decreto 50 de 2018, se profirió Auto de Trámite con radicado No. **SRCA-ATV-299-2022** del 07 de Abril de 2022 que declara reunida toda la información para decidir.



057100

RESOLUCIÓN No.

001120

19 ABR 2022

ARMENIA QUINDÍO,

"POR MEDIO DEL CUAL SE NIEGAUN PERMISO DE VERTIMIENTO DE AGUAS RESIDUALES DOMÉSTICAS PARA UNA VIVIENDA CAMPESTRE CONSTRUIDA EN EL PREDIO 1) CONDOMINIO CAMPESTRE VILLAS DE CAMPO MADERO LOTE #10 Y SE ADOPTAN OTRAS DISPOSICIONES"

Que la Resolución 2169 del 12 de diciembre de 2016, modificada por la Resolución 066 del 16 de enero de 2017, modificada por la Resolución 081 del 18 de enero de 2017 y a su vez modificada por las Resoluciones No. 1035 del 03 de mayo del 2019 y 1861 del 14 de septiembre del año 2020, emanadas de la Dirección General de la Corporación Autónoma Regional del Quindío y, asignó a la Subdirección de Regulación y Control Ambiental de la Corporación Autónoma Regional del Quindío, la función de otorgar permisos, concesiones, autorizaciones y licencias ambientales requeridas por la ley para el uso, aprovechamiento o movilización de los recursos naturales o para el desarrollo de actividades que afecten o puedan afectar el medio ambiente; por lo tanto es competente para expedir el presente acto administrativo.

Que con base en la revisión de avances y el conocimiento del aumento progresivo de ingreso de solicitudes de permisos, licencias, concesiones y demás trámites ambientales, el Director General expidió la Resolución 044 del 11 de enero de 2017 *"Por medio de la cual se declara la congestión administrativa y se inicia un proceso de descongestión, normalización y atención oportuna de tramites ambientales y procedimientos administrativos en las dependencias de la Corporación Autónoma Regional del Quindío y se dictan otras disposiciones"*. Esta Resolución ha sido prorrogada mediante la Resolución 3524 del 29 de diciembre de 2017 y a su vez modificada por la resolución 824 de 2018, en consideración a la permanencia de las solicitudes sin resolver de fondo, a pesar de los avances logrados hasta la fecha.

Que en el marco del proceso de descongestión que adelanta la Corporación Autónoma Regional del Quindío, se encuentra para el respectivo impulso procesal, el expediente el **05723 de 2021** que corresponde al predio denominado: **1) CONDOMINIO CAMPESTRE VILLAS DE CAMPO MADERO-PROPIEDAD HORIZONTAL LOTE #10**, localizado en la vereda **MURILLO** del Municipio de **ARMENIA (Q)**, identificado con matrícula inmobiliaria **No. 280-220971**, encontrándose pendiente de resolverse la solicitud de trámite de permiso de vertimiento.

Que con fundamento en lo anterior se desarrolla el proceso de descongestión en procura de normalizar trámites y de atención oportuna según la creación de los grupos internos y la asignación de personal contratista.

Que por tanto, el Subdirector de Regulación y Control Ambiental de la Corporación Autónoma Regional del Quindío CRQ, en uso de sus atribuciones y en mérito de lo expuesto,

"POR MEDIO DEL CUAL SE NIEGAUN PERMISO DE VERTIMIENTO DE AGUAS RESIDUALES DOMÉSTICAS PARA UNA VIVIENDA CAMPESTRE CONSTRUIDA EN EL PREDIO 1) CONDOMINIO CAMPESTRE VILLAS DE CAMPO MADERO LOTE #10 Y SE ADOPTAN OTRAS DISPOSICIONES"

RESUELVE

ARTÍCULO PRIMERO: NEGAR EL PERMISO DE VERTIMIENTO DE AGUAS RESIDUALES DOMÉSTICAS PARA UNA VIVIENDA CAMPESTRE CONSTRUIDA EN EL PREDIO 1) CONDOMINIO CAMPESTRE VILLAS DE CAMPO MADERO-PROPIEDAD HORIZONTAL LOTE #10, localizado en la vereda **MURILLO** del Municipio de **ARMENIA (Q)**, identificado con matrícula inmobiliaria **No. 280-220971**, presentado por el señor **HEILLER JAVIER MUÑOZ MARIN**, identificado con cédula de ciudadanía número 9.774.241, actuando en calidad de apoderado del señor **CARLOS ARTURO SUAREZ RANGEL**, identificado con cédula de ciudadanía 91.208.735, y la señora **OLGA LUCIA ARIAS LARA** identificada con la cédula de ciudadanía N° 41.897.896, quienes actúan en calidad de copropietarios del predio objeto de solicitud.

Parágrafo: La negación del permiso de vertimiento para el predio denominado: **1) CONDOMINIO CAMPESTRE VILLAS DE CAMPO MADERO-PROPIEDAD HORIZONTAL LOTE #10**, localizado en la vereda **MURILLO** del Municipio de **ARMENIA (Q)**, identificado con matrícula inmobiliaria **No. 280-220971**, se efectúa por los argumentos expuestos en la parte motiva del presente proveído.

ARTÍCULO SEGUNDO: NOTIFICAR ELECTRONICAMENTE, el presente acto Administrativo a el señor **HEILLER JAVIER MUÑOZ MARIN**, identificado con cédula de ciudadanía número 9.774.241, actuando en calidad de apoderado del señor **CARLOS ARTURO SUAREZ RANGEL**, identificado con cédula de ciudadanía 91.208.735, y la señora **OLGA LUCIA ARIAS LARA** identificada con la cédula de ciudadanía N° 41.897.896, quienes actúan en calidad de copropietarios del predio objeto de solicitud, al correo electrónico salviaconsultores@gmail.com en los términos del artículo 56 de la Ley 1437 de 2011.

ARTICULO TERCERO: Como consecuencia de lo anterior Archívese el trámite administrativo de solicitud de 20 de mayo del año 2021, relacionado con el predio denominado: **1) CONDOMINIO CAMPESTRE VILLAS DE CAMPO MADERO-PROPIEDAD HORIZONTAL LOTE #10**, localizado en la vereda **MURILLO** del Municipio de **ARMENIA (Q)**, identificado con matrícula inmobiliaria **No. 280-220971**.

ARTICULO CUARTO: Correr traslado al municipio de Armenia Quindío, para lo de su competencia.



RESOLUCIÓN No. 001120

ARMENIA QUINDÍO,

19 ABR 2022

**"POR MEDIO DEL CUAL SE NIEGAUN PERMISO DE VERTIMIENTO DE AGUAS
RESIDUALES DOMÉSTICAS PARA UNA VIVIENDA CAMPESTRE CONSTRUIDA EN EL
PREDIO 1) CONDOMINIO CAMPESTRE VILLAS DE CAMPO MADERO LOTE #10 Y SE
ADOPTAN OTRAS DISPOSICIONES"**

ARTÍCULO QUINTO El encabezado y la parte Resolutiva de la presente Resolución, deberá ser publicada en el boletín ambiental de la C.R.Q., a costa del interesado, de conformidad con los Artículos 70 y 71 de la Ley 99 de 1993

ARTÍCULO SEXTO: La presente Resolución rige a partir de la fecha de ejecutoria, de conformidad con el artículo 87 del Código de Procedimiento Administrativo y de lo Contencioso Administrativo, (Ley 1437 de 2011).

ARTÍCULO SEPTIMO: Contra el presente acto administrativo procede únicamente el recurso de reposición, el cual debe interponerse ante el funcionario que profirió el acto y deberá ser interpuesto por el solicitante dentro de los diez (10) días siguientes a la notificación, según lo dispuesto por la ley 1437 de 2011.

NOTIFÍQUESE, PUBLÍQUESE Y CÚMPLASE

CARLOS ARIEL TRUKE OSPINA

Subdirector de Regulación y Control Ambiental

JUAN CAMILO PEÑA LIZARAZO
Abogado SRCA-CROM

DANIEL JARAMILLO GOMEZ
Profesional Universitario Grado 10

001100



RESOLUCIÓN No.
ARMENIA QUINDÍO,

"POR MEDIO DEL CUAL SE NIEGA UN PERMISO DE VERTIMIENTO DE AGUAS RESIDUALES DOMÉSTICAS DONDE SE PRETENDE CONSTRUIR UNA VIVIENDA CAMPESTRE EN EL PREDIO 1) CONDOMINIO CAMPESTRE VILLAS DE CAMPO MADERO LOTE #22 Y SE ADOPTAN OTRAS DISPOSICIONES"

LA SUBDIRECCIÓN DE REGULACIÓN Y CONTROL AMBIENTAL DE LA CORPORACIÓN AUTÓNOMA REGIONAL DEL QUINDÍO, en uso de sus atribuciones legales contenidas en la Ley General Ambiental de Colombia, el Código de Procedimiento Administrativo y de lo Contencioso Administrativo y la Resolución 2169 del 12 de diciembre de 2016, modificada por la Resolución 066 del 16 de enero de 2017, modificada por la Resolución 081 del 18 de enero de 2017 y a su vez modificada por las Resoluciones No. 1035 del 03 de mayo del 2019 y 1861 del 14 de septiembre del año 2020, emanadas de la Dirección General de la Corporación Autónoma Regional del Quindío y,

CONSIDERANDO:

Que el día 26 de mayo del año 2015, el Gobierno Nacional expidió el Decreto 1076 de 2015 ***"Por medio del cual se expide el Decreto Único Reglamentario del Sector Ambiente y Desarrollo Sostenible"***, en el cual incorporó gran parte de la normatividad Ambiental que rige en el territorio Colombiano, entre las normas concentradas está el Decreto 1541 de mil novecientos setenta y ocho (1978) el cual en su momento reguló aspectos relacionados con la disposición de vertimientos, así como también el Decreto 3930 de 2010, el cual derogó el Decreto 1594 de 1984, salvo los artículos 20 y 21, además de los artículos 193, 213 a 217 y 231 del Decreto 1541 de 1978. Teniendo con esto que el Decreto 1076 de 2015 reglamenta, entre otros aspectos, lo concerniente al ordenamiento del recurso hídrico y los vertimientos.

Que con posterioridad, el Ministerio de Ambiente y Desarrollo Sostenible expidió el Decreto 50 del 16 de enero de 2018: ***"Por el cual se modifica el Decreto 1076 de 2015, Decreto Único Reglamentario del Sector Ambiente y Desarrollo Sostenible en relación con los Consejos Ambientales Regionales de la Macrocuenca (CARMAG), el Ordenamiento del Recurso Hídrico y Vertimientos y se dictan otras disposiciones"***.

Que el día veinte (20) de mayo de dos mil veintiuno (2021), el señor **HEILLER JAVIER MUÑOZ MARIN**, identificado con cédula de ciudadanía número 9.774.241, actuando en calidad de apoderado del señor **DIEGO FERNANDO JARAMILLO LOPEZ**, identificado con cédula de ciudadanía 7.503.178, representante legal de **VILLAS DE CAMPOMADERO S.A.S.** identificada con el NIT 901.068.791-1, sociedad propietaria del predio denominado: **1) CONDOMINIO CAMPESTRE VILLAS DE CAMPO MADERO-PROPIEDAD HORIZONTAL LOTE #22**, localizado en la vereda **MURILLO** del Municipio de **ARMENIA (Q)**, identificado con matrícula inmobiliaria **No. 280-220983**, presentó a la



"POR MEDIO DEL CUAL SE NIEGA UN PERMISO DE VERTIMIENTO DE AGUAS RESIDUALES DOMÉSTICAS DONDE SE PRETENDE CONSTRUIR UNA VIVIENDA CAMPESTRE EN EL PREDIO 1) CONDOMINIO CAMPESTRE VILLAS DE CAMPO MADERO LOTE #22 Y SE ADOPTAN OTRAS DISPOSICIONES"

CORPORACIÓN AUTÓNOMA REGIONAL DEL QUINDÍO -C.R.Q., Formulario Único Nacional de Solicitud de Permiso de Vertimientos con radicado No. **5737 de 2021**, acorde con la siguiente información:

ASPECTOS TÉCNICOS Y AMBIENTALES GENERALES

INFORMACIÓN GENERAL DEL VERTIMIENTO	
Nombre del predio o proyecto	CONDOMINIO CAMPESTRE VILLAS DE CAMPO MADERO - PROPIEDAD HORIZONTAL LOTE # 22
Localización del predio o proyecto	Vereda MURILLO del Municipio de ARMENIA (Q.)
Ubicación del vertimiento (coordenadas georreferenciadas).	Y: 985894,794" N X: 1147074,150" E
Código catastral	000300002283000
Matricula Inmobiliaria	280-220983
Nombre del sistema receptor	Suelo
Fuente de abastecimiento de agua	Empresas Públicas del Quindío EPQ
Cuenca hidrográfica a la que pertenece	Río La Vieja
Tipo de vertimiento	Doméstico
Tipo de actividad que genera el vertimiento.	Domestico
Caudal de la descarga	0,0015 Lt/seg.
Frecuencia de la descarga	30 días/mes.
Tiempo de la descarga	16 horas/día
Tipo de flujo de la descarga	Intermitente
Área de disposición	18.85 m2

Tabla 1. Información General del Vertimiento

Que una vez analizada la documentación, la Subdirección de Regulación y Control Ambiental, mediante oficio requerimiento 00009364 del 29 de Junio de 2021, solicitó al señor **HEILLER JAVIER MUÑOZ MARIN** apoderado del señor **DIEGO FERNANDO JARAMILLO LOPEZ**, identificado con cédula de ciudadanía 7.503.178, representante legal de **VILLAS DE CAMPOMADERO S.A.S.** identificada con el NIT 901.068.791-1, sociedad propietaria del predio denominado: **1) CONDOMINIO CAMPESTRE VILLAS DE CAMPO MADERO-**



"POR MEDIO DEL CUAL SE NIEGA UN PERMISO DE VERTIMIENTO DE AGUAS RESIDUALES DOMÉSTICAS DONDE SE PRETENDE CONSTRUIR UNA VIVIENDA CAMPESTRE EN EL PREDIO 1) CONDOMINIO CAMPESTRE VILLAS DE CAMPO MADERO LOTE #22 Y SE ADOPTAN OTRAS DISPOSICIONES"

PROPIEDAD HORIZONTAL LOTE #22, el complemento de la documentación allegada el día 20 de mayo de 2021. El requerimiento se sintetiza a continuación:

"para el caso particular que nos ocupa, el grupo técnico y jurídico del área de vertimientos de la Subdirección de Regulación y Control Ambiental de la CRQ, realizó la revisión del expediente contenido de la solicitud de permiso de vertimiento con radicado No. 5737 de 2021, para el predio 1) CONDOMINIO CAMPESTRE VILLAS DE CAMPO MADERO - PROPIEDAD HORIZONTAL LOTE #22 ubicado en la Vereda MURILLO del Municipio de ARMENIA (Q), identificado con Matricula inmobiliaria N° 280-220983, encontrando que los requisitos exigidos en los artículos 2.2.3.3.5.2 del Decreto 1076 de 2015 el cual compiló el Decreto 3930 de 2010 (artículos 42), no se han cumplido en su totalidad y con el fin de continuar con el trámite es necesario que allegue los siguientes documentos:

1. Fuente de abastecimiento de agua del predio indicando la cuenca a la cual pertenece (la disponibilidad de agua en el predio se puede presentar con un recibo del servicio de acueducto, copia de Resolución de concesión de aguas que expide la CRQ o manifestó. Determinando el nombre de la fuente abastecedora y la cuenca respectiva). De acuerdo con el análisis jurídico realizado se logró evidenciar que la fuente de abastecimiento que ha sido aportada es la del Condominio CAMPO MADERO y no la de VILLA DE CAMPO MADERO CASA 14, Y es necesario que cada predio cuente con su fuente de abastecimiento, por lo anterior se le solicita que allegue la fuente de abastecimiento del predio objeto del trámite).

2. Concepto de uso del suelo del predio objeto de solicitud expedido por la Autoridad municipal competente de acuerdo a la ubicación del predio, en el que informe sobre la clase y categoría del suelo, así como los usos permitidos, compatibles, restringidos y prohibidos, esta información debe ser de conformidad con las normas urbanísticas del Plan de Ordenamiento Territorial vigente y concertado por la Autoridad Ambiental. (Al realizar el análisis jurídico del expediente objeto de la solicitud, se evidencia que el Concepto de Uso de suelo no coincide con el predio objeto del trámite, debido a que el que fue aportado es para el predio denominado VILLAS DE CAMPO MADERO DEL MUNICIPIO DE ARMENIA, IDENTIFICADO CON MATRICULA INMOBILIARIA N° 280- 180701, Matricula que no coincide con la matricula del certificado de tradición del predio 1) CONDOMINIO CAMPESTRE VILLAS DE CAMPO MADERO - PROPIEDAD HORIZONTAL LOTE #22 ubicado en la Vereda MURILLO del Municipio de ARMENIA (Q), de acuerdo con lo anterior se hace necesario que allegue el documento requerido).

Este concepto de uso de suelos debe establecer lo anteriormente mencionado; no otorgan ningún derecho a su solicitante ni el propietario del inmueble; es un acto que no tiene vigencia, es meramente informativo y no vinculante del uso que la normatividad vigente establece para determinado inmueble, en ningún momento, pueden ser interpretados como autorizaciones o certificados del uso de suelo de un inmueble.

"POR MEDIO DEL CUAL SE NIEGA UN PERMISO DE VERTIMIENTO DE AGUAS RESIDUALES DOMÉSTICAS DONDE SE PRETENDE CONSTRUIR UNA VIVIENDA CAMPESTRE EN EL PREDIO 1) CONDOMINIO CAMPESTRE VILLAS DE CAMPO MADERO LOTE #22 Y SE ADOPTAN OTRAS DISPOSICIONES"

3. Constancia de pago expedido por la tesorería de la CRQ, por la suma correspondiente al valor de servicio de evaluación del permiso de vertimientos. (Debido a que realizada la revisión de la documentación aportada no se evidencio la constancia de pago, requisito necesario para poder continuar con el trámite, para lo anterior se anexa la liquidación para su respectivo pago).

El día 27 de julio de 2021, mediante radicado E08664-21 el señor HEILLER JAVIER MUÑOZ MARIN, allegó a las instalaciones de la Corporación Autónoma Regional del Quindío la documentación con los respectivos ajustes solicitados mediante requerimiento técnico No 00009364 del 29 de junio de 2021.

Que por reunir los requisitos legales, especialmente a lo estipulado en el artículo 2.2.3.3.5.2 (artículo 42 del Decreto 3930 de 2010), modificado por el Decreto 50 de 2018, mediante acto administrativo con radicado **No. SRCA-AITV-773-09-21** del día 01 septiembre del año 2021, se profirió auto de iniciación de trámite de vertimientos el cual fue notificado al correo electrónico salviaconsultores@gmail.com, el día 16 de septiembre del año 2021 al señor HEILLER JAVIER MUÑOZ MARIN identificado con cédula de ciudadanía N° 9.774.241 mediante radicado 00013373.

CONSIDERACIONES TECNICAS

Que los técnicos DANIEL JARAMILLO GOMEZ y JUAN SEBASTIAN MARTINEZ CORTES, profesional y contratista de la Subdirección de Regulación y Control Ambiental de la C.R.Q. realizaron visita técnica el día 01 de diciembre de 2021, mediante acta No.53853 al Predio denominado: **"CONDOMINIO CAMPESTRE VILLAS DE CAMPO MADERO- PROPIEDAD HORIZONTAL LOTE #22**, localizado en la vereda **MURILLO** del Municipio de **ARMENIA (Q)**, en la cual se observó lo siguiente:

"DESCRIPCIÓN DE LOS ASPECTOS ENCONTRADOS EN LA VISITA

Se realiza visita al proyecto villas de campo madero lote #22, en el cual se contruyó una vivienda familiar de 4 habitaciones y 5 baños. El área del predio es de 906,61 m2. La vivienda cuenta con un STARD prefabricado conformado por: trampa de grasas de 105 litros, tanque séptico de 2 compartimientos de 3000 litros, FAFA de 3000 litros con buen material filtrante y pozo de absorción de 2m de diámetro y 3m de altura útil. El sistema cuenta con unidades y accesorios completos.

Anexa informe técnico y registro fotográfico



20 ABR 2022

001121

RESOLUCIÓN No.

ARMENIA QUINDÍO,

20 ABR 2022

"POR MEDIO DEL CUAL SE NIEGA UN PERMISO DE VERTIMIENTO DE AGUAS RESIDUALES DOMÉSTICAS DONDE SE PRETENDE CONSTRUIR UNA VIVIENDA CAMPESTRE EN EL PREDIO 1) CONDOMINIO CAMPESTRE VILLAS DE CAMPO MADERO LOTE #22 Y SE ADOPTAN OTRAS DISPOSICIONES"

Que el día 24 de marzo del año 2022, el Ingeniero Civil **DAVID ESTIVEN ACEVEDO OSORIO**, contratista de la Subdirección de Regulación y Control Ambiental de la C.R.Q., evaluó técnica y ambientalmente la documentación allegada por el usuario y emitió concepto técnico para trámite de permiso de vertimientos de aguas residuales domesticas, en el cual manifestó lo siguiente:

"CONCEPTO TÉCNICO PARA TRÁMITE DE PERMISOS DE VERTIMIENTOS – CTPV - 366 – 2021"

FECHA: 24 de marzo de 2022

SOLICITANTE: VILLAS DE CAMPOMADERO SAS

EXPEDIENTE: 5737 de 2021

1. OBJETO

*Evaluar la propuesta técnica presentada por el solicitante, teniendo en cuenta los parámetros mínimos de diseño del sistema de tratamiento y disposición final de **aguas residuales domésticas** según las recomendaciones técnicas generales y las establecidas por el Reglamento Técnico para el Sector de Agua potable y Saneamiento Básico RAS, adoptado mediante Resolución 0330 de 2017.*

2. ANTECEDENTES

1. Decreto 050 de 2018, que modificó al Decreto 1076 de 2015.
2. Solicitud de permiso de vertimientos radicada el 20 de mayo de 2021.
3. Solicitud complemento de información No. 9364 del 29 de junio de 2021.
4. Solicitud de prórroga para entrega de información mediante radicado E07620 – 21 del 01 de julio del 2021.
5. Viabilidad de prórroga mediante oficio con consecutivo 10171 del 14 de julio del 2021.
6. Radicado E08664-21 del 27 de julio del 2021, mediante el cual el usuario da respuesta a la solicitud complemento de información.
7. Verificación de anexos con fecha del 02 de septiembre de 2021.
8. Auto de inicio de trámite de permiso de vertimiento SRCA-AITV-773-09-2021 del 02 de septiembre del (2021).
9. Visita técnica de verificación de estado y funcionamiento del sistema de tratamiento de aguas residuales No. 53897 del 01 de diciembre de 2021.

3. ASPECTOS TÉCNICOS Y AMBIENTALES GENERALES

INFORMACIÓN GENERAL DEL VERTIMIENTO

Nombre del predio o proyecto	CONDOMINIO CAMPESTRE VILLAS DE CAMPO MADERO - PROPIEDAD HORIZONTAL LOTE # 22
------------------------------	--

"POR MEDIO DEL CUAL SE NIEGA UN PERMISO DE VERTIMIENTO DE AGUAS RESIDUALES DOMÉSTICAS DÓNDE SE PRETENDE CONSTRUIR UNA VIVIENDA CAMPESTRE EN EL PREDIO 1) CONDOMINIO CAMPESTRE VILLAS DE CAMPO MADERO LOTE #22 Y SE ADOPTAN OTRAS DISPOSICIONES"

Localización del predio o proyecto	Vereda MURILLO del Municipio de ARMENIA (Q.)
Ubicación del vertimiento (coordenadas georreferenciadas).	Y: 985894,794" N X: 1147074,150" E
Código catastral	000300002283000
Matricula Inmobiliaria	280-220983
Nombre del sistema receptor	Suelo
Fuente de abastecimiento de agua	Empresas Públicas del Quindío EPQ
Cuenca hidrográfica a la que pertenece	Río La Vieja
Tipo de vertimiento	Doméstico
Tipo de actividad que genera el vertimiento.	Doméstico
Caudal de la descarga	0,0015 Lt/seg.
Frecuencia de la descarga	30 días/mes.
Tiempo de la descarga	16 horas/día
Tipo de flujo de la descarga	Intermitente
Área de disposición	18.85 m2

4. RESULTADOS DE LA REVISIÓN DE LA PROPUESTA TÉCNICA PRESENTADA

4.1 SISTEMA PROPUESTO PARA EL MANEJO DE AGUAS RESIDUALES

Las aguas residuales domésticas (ARD), generadas en el predio se conducirán a un Sistema de Tratamiento de Aguas Residuales Domésticas (STARD), compuesto por trampa de grasas tipo in situ, tanque séptico y filtros anaerobios integrados (prefabricados), y sistema de disposición final a pozo de absorción.

Trampa de grasas: La trampa de grasas del predio será construida in situ, para el pre tratamiento de las aguas residuales provenientes de la cocina. Según las memorias de cálculo, las dimensiones son 0.70 m de profundidad útil, 0.40 m de ancho y 1.0 m de largo, para un volumen útil de 0.28 m3 o 280 litros.

Tanque séptico y Filtro Anaerobio de Flujo Ascendente FAFA: Según las memorias de cálculo en el predio se instalará un sistema integrado prefabricado de polietileno marca rotoplast, y según el catálogo del fabricante anexo las dimensiones son:

1) Tanque séptico (Compartimientos No 1 y 2): Largo útil 1.67 m, Diámetro 1.233 m y profundidad útil 0.905 m, para un volumen útil aproximado de 1.32 m3 – 1,320 Litros.

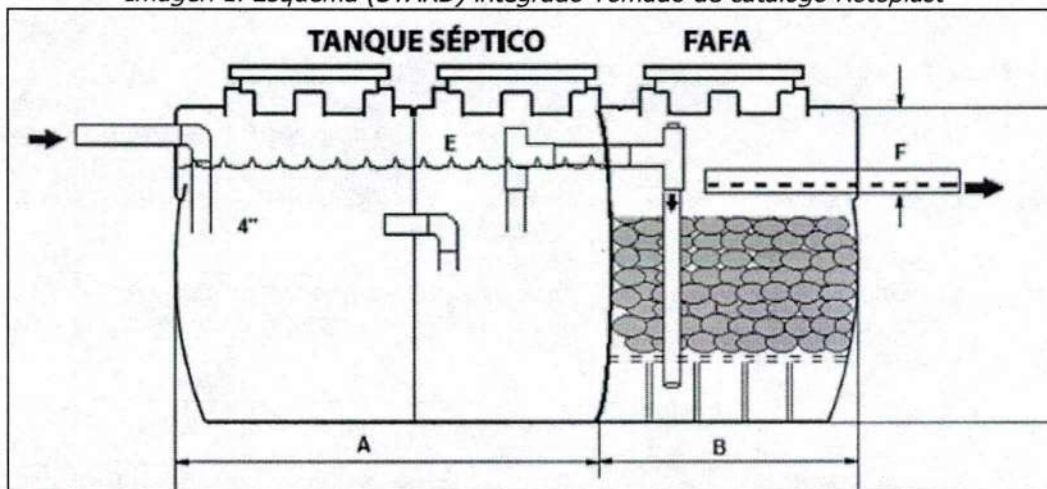
2) Filtro anaeróbico: Largo útil 0.63 m, Diámetro 1.233 m, profundidad útil 0.849 m, para un volumen aproximado de 0.515 m3 – 515 Litros. Material filtrante compuesto por 180 unidades.

ARMENIA QUINDÍO,

"POR MEDIO DEL CUAL SE NIEGA UN PERMISO DE VERTIMIENTO DE AGUAS RESIDUALES DOMÉSTICAS DONDE SE PRETENDE CONSTRUIR UNA VIVIENDA CAMPESTRE EN EL PREDIO 1) CONDOMINIO CAMPESTRE VILLAS DE CAMPO MADERO LOTE #22 Y SE ADOPTAN OTRAS DISPOSICIONES"

Con un volumen total de 2,060 litros el sistema integrado está calculado para 6 personas.

Imagen 1. Esquema (STARD) integrado Tomado de catálogo Rotoplast



Disposición final del efluente: Como disposición final de las aguas residuales domésticas tratadas se opta por la infiltración al suelo mediante un pozo de absorción. La tasa de percolación obtenida a partir del ensayo realizado en el predio es de 10 min/pulgada lo que representa una caracterización lenta y se cataloga el suelo como limo arcilloso. A partir de esto se dimensiona un pozo de absorción de 2.0 m de diámetro y 3.0 metros de profundidad, para un área efectiva de infiltración de 18.85 m².

4.2 OTROS ASPECTOS TECNICOS

Caracterización actual del vertimiento existente o estado final previsto para el vertimiento proyectado de conformidad con la norma de vertimientos vigente:

Las aguas residuales domésticas cuentan con unas características ya conocidas. Cuando se originan en una vivienda familiar, los caudales y por lo tanto las cargas contaminantes son similares entre sí, y en consecuencia, dado el bajo impacto de vertimientos de esta magnitud y características y asumiendo que para sistemas de tipo convencional (aquellos conformados por trampa de grasas, tanque séptico y filtro anaerobio) se obtiene la remoción de carga contaminante requerida (80% en DBO, SST y Grasas y Aceites), se considera que una caracterización presuntiva de estas aguas residuales domésticas ofrece suficiente información del vertimiento de entrada y salida del STARD.

Concepto sobre el uso del suelo expedido por la autoridad municipal competente:

"POR MEDIO DEL CUAL SE NIEGA UN PERMISO DE VERTIMIENTO DE AGUAS RESIDUALES DOMÉSTICAS DONDE SE PRETENDE CONSTRUIR UNA VIVIENDA CAMPESTRE EN EL PREDIO 1) CONDOMINIO CAMPESTRE VILLAS DE CAMPO MADERO LOTE #22 Y SE ADOPTAN OTRAS DISPOSICIONES"

De acuerdo con el Documento DP-POT-5500, expedido el 09 de Julio de 2021 por el Departamento administrativo de Planeación Municipal de Armenia, mediante el cual se informa lo siguiente:


Atendiendo el asunto de la referencia me permito informar que revisada la normativa contenida en el Acuerdo 019 de 2009 (POT / 2009-2023), se constata que el predio ubicado denominado CONDOMINIO CAMPESTRE VILLAS DE CAMPO MADERO - PROPIEDAD HORIZONTAL LOTE # 22 del Municipio de Armenia identificado con la Matricula Inmobiliaria 280-220983, se encuentra dentro del sector normativo "CORREDOR SUBURBANO EL CAIMO"

Contiene los siguientes son los usos generales:

Clasificación del suelo	Localización	Uso actual	Uso principal	Uso compatible	Uso restringido	Uso prohibido
Corredor el caimo	Se localiza paralelo a la carretera el caimo club campestre sobre una faja de 300 metros promedio a ambos lados de la vía entre el corregimiento el caimo y el club campestre	Agrícola	Servicio logístico de transporte	Dotacional	Agroindustria	Pecuario avícola y Porcícola
		Turismo	Transferencia de carga	Vivienda campestre	Entrenimiento de alto impacto	Industria
		Vivienda campestre	Estaciones de servicio	Comercio	Moteles	
		Servicios	Otros servicios asociados al transporte	Agrícola	Recreativo	
		Dotacional		Turismo		
				Alojamientos restaurantes		

Imagen 2. Localización del predio Tomado del SIG Quindío.

"POR MEDIO DEL CUAL SE NIEGA UN PERMISO DE VERTIMIENTO DE AGUAS RESIDUALES DOMÉSTICAS DONDE SE PRETENDE CONSTRUIR UNA VIVIENDA CAMPESTRE EN EL PREDIO 1) CONDOMINIO CAMPESTRE VILLAS DE CAMPO MADERO LOTE #22 Y SE ADOPTAN OTRAS DISPOSICIONES"



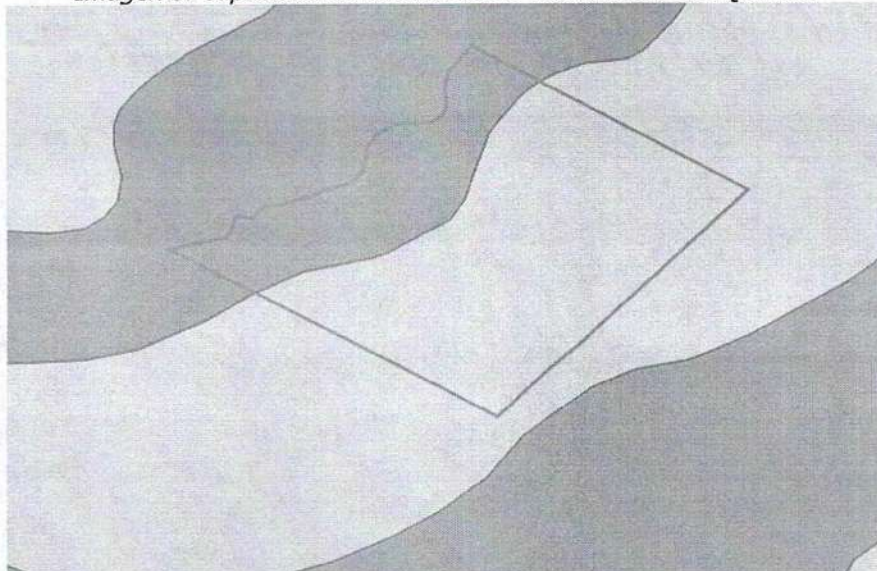
Fuente: SIG Quindío.

Según lo observado en el SIG Quindío se evidencia Según la ficha catastral No. 000300002283000, el predio de mayor extensión denominado AMBAR RHIN con un área aproximada de 54928,85 m², según la coordenada de descarga propuesta para el vertimiento el LOTE # 22 se ubica al Centro del predio madre y se encuentra fuera de áreas y ecosistemas estratégicos, y se observa la Quebrada Cristales por el límite norte Oeste cerca del predio madre.

Haciendo uso de la herramienta de medición del SIG Quindío y tomando como punto de partida las coordenadas del vertimiento referenciadas en los planos aportados, se establece una distancia aproximada de 88 m hasta la Quebrada, por tanto, **CUMPLE** con la franja de retiro o franja forestal protectora de cuerpo de agua estipulada en el artículo 2.2.1.1.18.2 del Decreto 1076 de 2015, en el cual se establece una franja de protección para nacimientos de 100 metros a la redonda y para fuentes hídricas sean permanentes o no, de 30 metros, esto a cada lado y paralelo a las líneas de mareas máximas establecidas en los últimos 50 años.


"POR MEDIO DEL CUAL SE NIEGA UN PERMISO DE VERTIMIENTO DE AGUAS RESIDUALES DOMÉSTICAS DONDE SE PRETENDE CONSTRUIR UNA VIVIENDA CAMPESTRE EN EL PREDIO 1) CONDOMINIO CAMPESTRE VILLAS DE CAMPO MADERO LOTE #22 Y SE ADOPTAN OTRAS DISPOSICIONES"

Imagen 3. Capacidad de usos de suelo Tomado del SIG Quindío.



El predio objeto de trámite se ubica en suelos agrologico clase 4.

Imagen 4. Afectaciones por sustracciones o zonificaciones de ley segunda.





"POR MEDIO DEL CUAL SE NIEGA UN PERMISO DE VERTIMIENTO DE AGUAS RESIDUALES DOMÉSTICAS DONDE SE PRETENDE CONSTRUIR UNA VIVIENDA CAMPESTRE EN EL PREDIO 1) CONDOMINIO CAMPESTRE VILLAS DE CAMPO MADERO LOTE #22 Y SE ADOPTAN OTRAS DISPOSICIONES"

El predio objeto de trámite no se ubica en sustracciones o zonificaciones de ley segunda.

Evaluación ambiental del vertimiento: La actividad generadora del vertimiento es doméstica, y por lo tanto de acuerdo con los artículos 2.2.3.3.5.2 y 2.2.3.3.5.3 del Decreto 1076 de 2015 (artículos 42 y 43 del Decreto 3930 de 2010), modificado por el Decreto 50 del 2018, la presente solicitud de permiso de vertimientos no requiere dar cumplimiento a este requisito.

Plan de Gestión del Riesgo para el Manejo del Vertimiento: La actividad generadora del vertimiento es doméstica, y por lo tanto de acuerdo con los artículos 2.2.3.3.5.2 y 2.2.3.3.5.3 del Decreto 1076 de 2015 (artículos 42 y 43 del Decreto 3930 de 2010), modificado por el Decreto 50 del 2018 la presente solicitud de permiso de vertimientos no requiere dar cumplimiento a este requisito.

4.3 CONCLUSIONES DE LA REVISIÓN DE LA DOCUMENTACIÓN TÉCNICA APORTADA

Se realizó revisión de la documentación técnica aportada por el usuario encontrándose completa para proceder con la evaluación jurídica y consecuentemente con el trámite de permiso de vertimientos.

5. RESULTADOS DE LA VISITA TÉCNICA

De acuerdo con lo consignado en el acta de visita No. 53897 del 01 de diciembre de 2021, realizada por el ingeniero civil Juan Sebastián Martínez contratista y el funcionario DANIEL JARAMILLO de la Subdirección de Regulación y Control Ambiental de la C.R.Q., se encontró lo siguiente:

- *Se visita el proyecto villa de campo madero lote 22 en el cual no se ha construido vivienda (4 alcobas-5baños), ni sistema de tratamiento de aguas, se pretende instalar STARD prefabricado integrado de 2060 L trampa de grasas de 280 L y disposición final al suelo mediante pozo de absorción de 2m de diámetro y 3m de altura según propuesta presentada.*

5.1 CONCLUSIONES DE LA VISITA TÉCNICA

- *No se generan vertimientos.*

6. OBSERVACIONES Y RECOMENDACIONES:

- *En caso de otorgar el permiso de vertimientos Informar a la Corporación Autónoma Regional del Quindío cuando el sistema esté construido y entre en funcionamiento.*
- *El sistema de tratamiento debe corresponder al diseño propuesto y aquí avalado y cumplir con las indicaciones técnicas correspondientes.*

"POR MEDIO DEL CUAL SE NIEGA UN PERMISO DE VERTIMIENTO DE AGUAS RESIDUALES DOMÉSTICAS DONDE SE PRETENDE CONSTRUIR UNA VIVIENDA CAMPESTRE EN EL PREDIO 1) CONDOMINIO CAMPESTRE VILLAS DE CAMPO MADERO LOTE #22 Y SE ADOPTAN OTRAS DISPOSICIONES"

- *La adecuada remoción de carga contaminante por parte de los sistemas sépticos, es efectiva cuando además de estar adecuadamente instalados, el número de contribuyentes no supera la capacidad instalada, se separan adecuadamente las grasas y las aguas lluvias, las aguas residuales a tratar son de origen estrictamente doméstico y se realizan los mantenimientos preventivos como corresponde.*
- *Es indispensable tener presente que una ocupación superior a las personas establecidas, así sea temporal, puede implicar ineficiencias en el tratamiento del agua residual que se traducen en remociones de carga contaminante inferiores a las establecidas por la normativa ambiental vigente (límites máximos permisibles de la Resolución 0631 de 2015).*
- *Cumplir las disposiciones técnicas y legales relativas a la ubicación del sistema de tratamiento y disposición final de aguas residuales, de acuerdo a lo establecido por el Reglamento Técnico para el Sector de Agua Potable y Saneamiento Básico, RAS adoptado mediante Resolución 0330 de 2017, al Decreto 1076 de 2015 y demás normas vigentes aplicables. Localizar en terrenos con pendientes significativas, pueden presentarse eventos de remociones en masa que conllevan problemas de funcionamiento, colapso del sistema y los respectivos riesgos ambientales.*
- *La distancia mínima de cualquier punto de la infiltración a viviendas, tuberías de agua, pozos de abastecimiento, cursos de aguas superficiales (quebradas, ríos, etc) y cualquier árbol, serán de 5, 15, 30, 30 y 3 metros respectivamente.*
- *La altura de infiltración quedará fijada por la distancia entre el nivel a donde llega el tubo de descarga y el fondo del pozo.*
- *Si se va a realizar algún tipo de modificación en calidad o cantidad del vertimiento, y/o adición a los sistemas de tratamiento de aguas residuales propuestos en las memorias técnicas, como así mismo la construcción de más sistemas de tratamiento, se debe informar a la Corporación Autónoma regional del Quindío para realizar las adecuaciones y modificación técnicas y jurídicas al permiso de vertimientos otorgado.*
- *En cualquier caso, el vertimiento de las aguas residuales no se debe realizar sin el tratamiento de las mismas antes de la disposición final.*
- *Incluir en el acto administrativo, la información de la fuente de abastecimiento del agua y de las áreas (m² o Ha) ocupadas por el sistema de disposición final.*

7. CONCLUSIÓN FINAL



ARMENIA QUINDÍO,

"POR MEDIO DEL CUAL SE NIEGA UN PERMISO DE VERTIMIENTO DE AGUAS RESIDUALES DOMÉSTICAS DONDE SE PRETENDE CONSTRUIR UNA VIVIENDA CAMPESTRE EN EL PREDIO 1) CONDOMINIO CAMPESTRE VILLAS DE CAMPO MADERO LOTE #22 Y SE ADOPTAN OTRAS DISPOSICIONES"

El concepto técnico se realiza en el marco de la resolución No. 044 de 2017: "Por medio de la cual se declara la congestión administrativa y se inicia un proceso de descongestión, normalización y atención oportuna de trámites ambientales y procedimientos administrativos en las dependencias de la Corporación Autónoma Regional del Quindío y se dictan otras disposiciones", prorrogada mediante resolución 3524 del 29 de diciembre de 2017; con base en el análisis técnico de los documentos aportados por el solicitante.

*Como resultado de la evaluación técnica de la documentación contenida en el expediente 5767 de 2021, y de lo encontrado en la mencionada visita técnica, **se considera viable técnicamente la propuesta del sistema de tratamiento individual planteada como solución de saneamiento de las Aguas Residuales Domésticas** generadas en el predio CONDOMINIO CAMPESTRE VILLAS DE CAMPO MADERO - PROPIEDAD HORIZONTAL LOTE # 22 de la Vereda MURILLO del Municipio de ARMENIA (Q.), Matrícula Inmobiliaria No. 280-220983, lo anterior, teniendo como base la capacidad de las unidades del STARD instaladas en el predio, para lo cual el aporte de aguas residuales debe ser generado hasta por 6 contribuyentes permanentes y demás aspectos aquí mencionados, sin embargo, el otorgamiento del permiso está sujeto a la evaluación jurídica integral de la documentación, al análisis de compatibilidad de uso del suelo, y los demás que el profesional asignado determine.*

AREA DE DISPOSICION DEL VERTIMIENTO: para la disposición final de las aguas generadas en el predio se calcula un área de 18.85 m² distribuida en un pozo de absorción ubicado en coordenadas geográficas (Y: 985894,794" N X: 1147074,150" E que corresponde a una ubicación del predio con uso residencial, con altura de 1210 msnm, el cual colinda con otros predios con uso de suelo residencial.

En Consideración a que el proyecto obra o actividad que genera las aguas residuales en el predio, aun no se ha desarrollado y con el propósito de realizar acciones de control y seguimiento más efectivas por parte de esta autoridad ambiental, se sugiere que el permiso se otorgue por 5 años, lo anterior según lo dispone la resolución No. 413 de 2015, artículo 1ro. Igualmente, se sugiere que se realicen visitas de verificación de construcción del STARD y su funcionamiento con mayor periodicidad."

Que una vez analizado el expediente y la documentación e información contenidas en él, se pudo evidenciar que en el concepto técnico 368 del día 24 de marzo del año 2022, el Ingeniero Civil considera técnicamente viable avalar el sistema de tratamiento de Aguas Residuales Domésticas propuesto como solución individual de saneamiento de las Aguas Residuales Domésticas al predio denominado CONDOMINIO CAMPESTRE VILLAS DE CAMPO MADERO-PROPIEDAD HORIZONTAL LOTE #22, localizado en la vereda MURILLO Del Municipio De ARMENIA (Q), Identificado Con Matrícula Inmobiliaria No. 280-220983, lo anterior teniendo como base la capacidad de las unidades del STARD propuesto para el

"POR MEDIO DEL CUAL SE NIEGA UN PERMISO DE VERTIMIENTO DE AGUAS RESIDUALES DOMÉSTICAS DONDE SE PRETENDE CONSTRUIR UNA VIVIENDA CAMPESTRE EN EL PREDIO 1) CONDOMINIO CAMPESTRE VILLAS DE CAMPO MADERO LOTE #22 Y SE ADOPTAN OTRAS DISPOSICIONES"

predio, para lo cual la contribución de aguas residuales debe ser generada hasta por 6 contribuyentes permanentes, siendo **pertinente aclarar, que esta viabilidad se hace desde la parte técnica evaluando la documentación presentada para el trámite de solicitud de permiso de vertimiento, pero que de acuerdo con la ubicación del predio, el trámite debe tener un análisis en cuanto a determinantes ambientales y demás aspectos de ordenamiento territorial.**

Es importante precisar que el análisis del otorgamiento o negación del permiso de vertimientos, se hace desde la valoración de los derechos fundamentales, incluido en estos la no afectación al derecho fundamental al ambiente sano el cual se encuentra consagrado en el artículo 79 de la constitución política Colombiana de 1991, el cual en su tenor literal, dispone lo siguiente:

"Todas las personas tienen derecho a gozar de un ambiente sano. La ley garantizará la participación de la comunidad en las decisiones que puedan afectarlo.

Es deber del Estado proteger la diversidad e integridad del ambiente, conservar las áreas de especial importancia ecológica y fomentar la educación para el logro de esos fines".

Que en este sentido cabe mencionar, que es de vital importancia determinar si el vertimiento que se pretende legalizar, ya se está generando, si existe o no un sistema construido, o si simplemente es con el ánimo de llevarse a cabo a través del tiempo, presupuestos estos que son indispensables para esta subdirección al momento de tomar una decisión de fondo que resuelva la solicitud, toda vez que el fin primordial es la protección del ambiente y en tal sentido es que se hace indispensable determinar si el sistema propuesto es el indicado para mitigar los impactos que se podrían generar producto de los vertimientos generados por el desarrollo del proyecto y en caso de que se encuentre construido o que se esté desarrollando el proyecto que logre mitigar los impactos por este generados en cuanto a vertimientos se refiere, en cuanto la protección del ambiente, a su tratamiento como derecho fundamental y su prevalencia. Ha reiterado la corte constitucional en su sentencia T-536 de 1992:

"El ambiente sano y ecológicamente equilibrado es un derecho Constitucional fundamental, pues su violación atenta directamente contra la perpetuación de la especie humana y, en consecuencia, con el derecho más fundamental del hombre: la vida. El derecho a la salud y a la vida son derechos fundamentales porque son



ARMENIA QUINDÍO,

"POR MEDIO DEL CUAL SE NIEGA UN PERMISO DE VERTIMIENTO DE AGUAS RESIDUALES DOMÉSTICAS DONDE SE PRETENDE CONSTRUIR UNA VIVIENDA CAMPESTRE EN EL PREDIO 1) CONDOMINIO CAMPESTRE VILLAS DE CAMPO MADERO LOTE #22 Y SE ADOPTAN OTRAS DISPOSICIONES"

esenciales al hombre, la salud se encuentra ligada al medio ambiente que le rodea y que dependiendo de las condiciones que éste le ofrezca, le permitirá desarrollarse económica y socialmente a los pueblos, garantizándoles su supervivencia. Existen unos límites tolerables de contaminación que al ser traspasado constituyen un perjuicio para el medio ambiente y la vida, que no pueden ser justificables y por lo tanto exigen imponer unos correctivos."

Que de acuerdo al análisis jurídico del certificado de tradición del predio denominado: **1) CONDOMINIO CAMPESTRE VILLAS DE CAMPO MADERO-PROPIEDAD HORIZONTAL LOTE #22**, localizado en la vereda **MURILLO** del Municipio de **ARMENIA (Q)**, identificado con matrícula inmobiliaria **No. 280-220983**, cuenta con una fecha de apertura del 11 de noviembre de 2017 y se desprende que el fundo tiene un área de 906,61 metros cuadrados, lo que evidentemente es violatorio de las densidades mínimas dispuestas para vivienda suburbana contemplada en el Decreto 3600 de 2007 **"Por el cual se reglamentan las disposiciones de las Leyes 99 de 1993 y 388 de 1997 relativas a las determinantes de ordenamiento del suelo rural y al desarrollo de actuaciones urbanísticas de parcelación y edificación en este tipo de suelo y se adoptan otras disposiciones"**. Hoy compilado por el Decreto 1077 de 2015, Norma vigente y que brinda disposiciones para las actuaciones urbanísticas, por lo tanto, amerita un análisis de acuerdo a la existencia del predio; por tanto en materia de densidades que para vivienda suburbana **No podrá ser mayor a 4 viviendas/Ha neta**, normatividad incorporada como determinante ambiental en la Resolución 720 de 2010, emanada de la Dirección General de la C.R.Q., de igual forma la resolución 1774 del 2018 **"POR MEDIO DE LA CUAL SE ADOPTA EL DOCUMENTO PARA LA DEFINICION DE LA EXTENSION MAXIMA DE LOS CORREDORES VIALES SUBURBANOS DE LOS MUNICIPIOS DEL DEPARTAMENTO DEL QUINDIO"** y en el caso de estudio por tratarse de un predio suburbano tal y como lo indica el concepto de uso del suelo DP-POT-5500 de fecha 09 de julio del año 2021, el cual fue expedido por el Subdirector del Departamento Administrativo de Planeación municipal de Armenia (Q), quien es la autoridad competente para tratar y definir estos aspectos.

De igual forma y con respecto a las densidades mínimos de vivienda unifamiliar para el Municipio de Armenia (Q), se indicó a través de la resolución 720 de 2010 que para vivienda campestre no podrá ser mayor a 4 viviendas/Ha neta (Lotes de 2500 metros cuadrados), condiciones que no se cumplen en este predio objeto de solicitud, toda vez que el lote producto de parcelación tiene un área de 906,61 m².

ARMENIA QUINDÍO,

"POR MEDIO DEL CUAL SE NIEGA UN PERMISO DE VERTIMIENTO DE AGUAS RESIDUALES DOMÉSTICAS DONDE SE PRETENDE CONSTRUIR UNA VIVIENDA CAMPESTRE EN EL PREDIO 1) CONDOMINIO CAMPESTRE VILLAS DE CAMPO MADERO LOTE #22 Y SE ADOPTAN OTRAS DISPOSICIONES"

En igual sentido, las resoluciones 1774 del 19 de junio DE 2018 "POR MEDIO DE LA CUAL SE ADOPTA EL DOCUMENTO PARA LA DEFINICION DE LA EXTENSION MAXIMA DE LOS CORREDORES VIALES SUBURBANOS DE LOS MUNICIPIOS DEL DEPARTAMENTO DEL QUINDIO" y la Resolución 3088 del 10 de octubre de 2018 expedidas por la CRQ, en las cuales se regula la definición de la extensión máxima de los corredores viales suburbanos de los municipios del Departamento del Quindío, y en las cuales se contempla lo siguiente respecto a las densidades para vivienda suburbana:

"Se entiende por densidad máxima de vivienda suburbana, el número de viviendas por unidad de área bruta, medida en hectáreas.

- *Para vivienda campestre no podrá ser mayor a 4 viviendas/Ha neta (Lotes de 2500 metros cuadrados). Se entiende como área neta la resultante de descontar del área bruta, áreas para la localización de infraestructura para el sistema principal y de transporte, las redes primarias de servicios públicos y las áreas de conservación y protección de los recursos naturales y paisajísticos; el predio no podrá ser inferior a 2 hectáreas (Unidad Mínima de Actuación) y no menos de 70% del área del proyecto deberá quedar en vegetación nativa."*

En ese orden de ideas, conforme a lo expuesto líneas atrás y al Acuerdo 019 de 2009 (POT / 2009-2023) contempla en su artículo 23 lo siguiente.

"ARTÍCULO 23. ÁREA MÍNIMA DE DIVISIÓN JURÍDICA DE UN PREDIO EN SUELO SUBURBANO. El área mínima de división jurídica de un predio en suelo suburbano será de dos mil metros cuadrados (2.000 m2)."

Visto lo anterior, esta Subdirección en armonía interpretativa de lo sustentado líneas atrás y específicamente las determinantes ambientales del predio denominado **CONDOMINIO CAMPESTRE VILLAS DE CAMPO MADERO-PROPIEDAD HORIZONTAL LOTE #22**, localizado en la vereda **MURILLO** del Municipio de **ARMENIA (Q)**, en lo relacionado con las densidades en suelo suburbano, reitera que se acoge a lo contemplado en las resoluciones 720 de 2010 que para vivienda campestre no podrá ser mayor a 4 viviendas/Ha neta y que en las resoluciones Nos 1774 del 19 de junio de 2018 y 3088 del 10 de octubre de 2018, surgieron como complemento de la resolución 720 de 2010, las cuales establecen los lineamientos que se deben seguir para tramitar licencias de parcelación, así como el Acuerdo 019 de 2009 (POT / 2009-2023), para No otorgar el permiso de vertimiento de aguas residuales domésticas y para el caso particular el **LOTE #22**, cuenta **un área de**



20 ABR 2022

RESOLUCIÓN No. 001121

20 ABR 2022

ARMENIA QUINDÍO,

"POR MEDIO DEL CUAL SE NIEGA UN PERMISO DE VERTIMIENTO DE AGUAS RESIDUALES DOMÉSTICAS DONDE SE PRETENDE CONSTRUIR UNA VIVIENDA CAMPESTRE EN EL PREDIO 1) CONDOMINIO CAMPESTRE VILLAS DE CAMPO MADERO LOTE #22 Y SE ADOPTAN OTRAS DISPOSICIONES"

906,61 metros cuadrados, densidad que no cumple con lo establecido para predios ubicados en suelo suburbano.

Así mismo, en estudio de las determinantes ambientales el Tribunal Administrativo del Quindío por medio de la Sentencia No. 001-2021-035 del 21 de marzo de 2021 y en estudio de un caso similar, señaló lo que se cita a continuación:

"(...)

En conclusión, las razones que respaldan la decisión contenida en la Resolución 308 de 2019 no denotan una violación al debido proceso en tanto la referencia que la autoridad ambiental hizo sobre las licencias urbanísticas otorgadas a la Sociedad Top Flight tuvo lugar ante la imperiosa necesidad de establecer el cumplimiento de las políticas de conservación del medio ambiente, encontrando que el predio no satisface lo establecido en la Resolución 720 de 2010 expedida por la misma autoridad ambiental para fijar las determinantes de todos los municipios del Departamento del Quindío, concretamente en lo relacionado con las densidades máximas de vivienda suburbana. Igualmente no se puede pasar por alto que la revisión que la CRQ efectuó sobre la vigencia de las licencias, tenía como objeto establecer la incidencia frente a la declaratoria del área protegida como Distrito de Conservación de Suelos Barbas Bremen y que la llevó a concluir la inexistencia de una situación consolidada.

De lo expuesto no logra advertir la Sala que la autoridad ambiental con la expedición del acto se hubiese arrogado la función de hacer un juicio de legalidad sobre las licencias, en los términos argüidos por la parte actora, porque aunque identificó una posible transgresión de la normatividad ambiental, su decisión en nada afectó las habilitaciones dadas por el municipio de Circasia y en este sentido lo que dispuso fue remitir la decisión al ente territorial, a la Procuraduría Provincial para asuntos Ambientales y a su propia oficina jurídica para que desplegaran las actuaciones respectivas acorde con sus competencias.

4. EXPEDICIÓN DE LICENCIAS DE PARCELACIÓN.

Como ha sostenido la Corporación Autónoma Regional del Quindío - C.R.Q. en diferentes espacios del orden administrativo y judicial, en virtud de la ley 99 de 1993, no es competente la entidad para hacer control de legalidad frente a los actos administrativos expedidos por Curadores Urbanos o Autoridades Municipales en ejercicio de actuaciones urbanísticas, siendo los únicos legitimados para tal fin, los Jueces de la República.



"POR MEDIO DEL CUAL SE NIEGA UN PERMISO DE VERTIMIENTO DE AGUAS RESIDUALES DOMÉSTICAS DONDE SE PRETENDE CONSTRUIR UNA VIVIENDA CAMPESTRE EN EL PREDIO 1) CONDOMINIO CAMPESTRE VILLAS DE CAMPO MADERO LOTE #22 Y SE ADOPTAN OTRAS DISPOSICIONES"

De ese modo, no se realizarán análisis frente a la expedición y contenido de las mismas, máxime cuando las mismas se encuentran ejecutadas, y no se conoce de declaración de nulidad o suspensión por parte de la jurisdicción contencioso – administrativa; por lo cual, las mismas se presumen legales, situación respetada por la entidad.

5. DOCUMENTOS PARA LA EXPEDICIÓN DE LICENCIA DE PARCELACIÓN.

Tal cual se refirió en el acápite anterior, la Corporación no tiene competencia jurisdiccional ni funcional para realizar control legal a las licencias que expiden los curadores urbanos o los municipios en el ejercicio de las actuaciones urbanísticas.

Sin embargo, debe analizarse el contexto bajo el cual se expide la licencia de parcelación, toda vez que conforme a lo dispuesto en el decreto 1077 de 2015 y en la resolución 462 de 2017, el requisito de permiso de vertimiento y/o permiso ambiental, debe acreditarse en el trámite de dicha autorización.

Al respecto, el numeral 3, del artículo 3 de la resolución 462 de 2017 indica:

Artículo 3. Documentos adicionales para la licencia de parcelación. Cuando se trate de licencia de parcelación, además de los requisitos previstos en el artículo 1º de la presente resolución, se deberán aportar los siguientes documentos:

3. Copia de las autorizaciones que sustenten la forma en que se prestarán los servicios públicos domiciliarios de agua potable y saneamiento básico, o las autorizaciones y permisos ambientales para el uso y aprovechamiento de los recursos naturales renovables en caso de autoabastecimiento y el pronunciamiento de la Superintendencia de Servicios Públicos de conformidad con lo dispuesto en los artículos 16 y 79 numeral 17 de la Ley 142 de 1994.

Los artículos 5 y 6 de la resolución 462 de 2017, definen los documentos a considerar para la expedición de licencias de construcción, donde no se contemplan como exigencia, permisos ambientales y/o de vertimientos.

De ese modo, debe considerarse que el permiso de vertimiento debe acreditarse durante el trámite de expedición de la licencia de parcelación."



20 ABR 2022

RESOLUCIÓN No.

001121

ARMENIA QUINDÍO,

20 ABR 2022

"POR MEDIO DEL CUAL SE NIEGA UN PERMISO DE VERTIMIENTO DE AGUAS RESIDUALES DOMÉSTICAS DONDE SE PRETENDE CONSTRUIR UNA VIVIENDA CAMPESTRE EN EL PREDIO 1) CONDOMINIO CAMPESTRE VILLAS DE CAMPO MADERO LOTE #22 Y SE ADOPTAN OTRAS DISPOSICIONES"

También es importante resaltar el concepto del Ministerio Público inmerso en la misma sentencia No. 001-2021-035 del 21 de marzo de 2021 del Honorable Tribunal Administrativo en el cual se advierte lo que se cita a continuación:

"Abordó la responsabilidad en relación con el medio ambiente y los recursos naturales indicando que en virtud de los principios y las normas internacionales y constitucionales, emergen los deberes jurídicos para la autoridad ambiental, en este caso la CRQ, de proteger el medio ambiente y los recursos naturales, permitiendo que las generaciones futuras y la población goce de un derecho humano como es el acceso al agua. Sostuvo que las determinantes ambientales son normas de superior jerarquía en materia ambiental para la elaboración, adopción y ajustes de los Planes de Ordenamiento Territorial - POT, Esquemas de Ordenamiento Territorial - EOT y Planes Básicos de Ordenamiento Territorial - PBOT, que no pueden ser desconocidas por los municipios y frente al tema citó las establecidas en el artículo 10 de la Ley 388 de 1997."

Que dado lo anterior, y teniendo en cuenta que el señor **HEILLER JAVIER MUÑOZ MARIN**, identificado con cédula de ciudadanía número 9.774.241, actuando en calidad de apoderado del señor **DIEGO FERNANDO JARAMILLO LOPEZ**, identificado con cédula de ciudadanía 7.503.178, representante legal de **VILLAS DE CAMPOMADERO S.A.S.** identificada con el NIT 901.068.791-1, sociedad propietaria del predio denominado: **1) CONDOMINIO CAMPESTRE VILLAS DE CAMPO MADERO-PROPIEDAD HORIZONTAL LOTE #22**, localizado en la vereda **MURILLO** del Municipio de **ARMENIA (Q)**, identificado con matrícula inmobiliaria **No. 280-220983**, entregó todos los documentos necesarios a la solicitud de permiso de vertimiento, pero el mismo no es posible de acuerdo a que no cumple con las densidades para vivienda suburbana la cual **No podrá ser mayor a 4 viviendas/Ha neta** la cual se constituye como determinante ambiental incorporada en la Resolución 720 de 2010, emanada de la Dirección General de la C.R.Q., situación que origina la negación del permiso de vertimiento de aguas residuales domésticas, viéndose esta entidad con elementos de juicio para negar el correspondiente permiso de vertimientos para el predio denominado: **1) CONDOMINIO CAMPESTRE VILLAS DE CAMPO MADERO-PROPIEDAD HORIZONTAL LOTE #22**, localizado en la vereda **MURILLO** del Municipio de **ARMENIA (Q)**, identificado con matrícula inmobiliaria **No. 280-220983**. Por tanto se procede a correr traslado a la autoridad competente en el asunto para el análisis de los tamaños permitidos en los predios ubicados en suelo suburbano, ya que como se pudo evidenciar este no cumple como se dispondrá en la parte resolutive del presente acto administrativo para que realicen sus respectivos análisis respecto a lo de su competencia.

"POR MEDIO DEL CUAL SE NIEGA UN PERMISO DE VERTIMIENTO DE AGUAS RESIDUALES DOMÉSTICAS DONDE SE PRETENDE CONSTRUIR UNA VIVIENDA CAMPESTRE EN EL PREDIO 1) CONDOMINIO CAMPESTRE VILLAS DE CAMPO MADERO LOTE #22 Y SE ADOPTAN OTRAS DISPOSICIONES"

En virtud de lo anterior, se realiza la presente **RESOLUCIÓN POR MEDIO DE LA CUAL SE NIEGA LA SOLICITUD DE UN PERMISO DE VERTIMIENTOS**, por medio de la cual se toma una decisión de fondo a una solicitud, tal como lo establece el numeral 6 del artículo 2.2.3.3.5.5 de la sección 5 del Decreto 1076 de 2015 (decreto 3930 de 2010), modificado parcialmente por el Decreto 050 de 2018.

La Corporación Autónoma Regional del Quindío – CRQ, en virtud del artículo 9 de la Ley 1437 de 2011, la cual establece las prohibiciones de las autoridades, indicando en el numeral 4: "Exigir constancias, certificaciones o documentos que reposen en la respectiva Entidad". De igual manera, el artículo noveno del Decreto 019 de 2012 "Ley Antitrámites", trata sobre la prohibición de exigir documentos que reposan en la entidad señalando: "Cuando se esté adelantando un trámite ante la administración, se prohíbe exigir actos administrativos, constancias, certificaciones o documentos que ya reposen en la entidad ante la cual se está tramitando la respectiva actuación (...)" y de los principios de eficacia y economía que rigen las actuaciones administrativas, el primero propende porque las autoridades busquen que los procedimientos logren su finalidad, y para el efecto, deberán remover de oficio los obstáculos puramente formales, entre otros y el segundo tiene por finalidad que las autoridades procedan con austeridad y eficacia, optimizando el uso del tiempo y de los demás recursos, procurando el más alto nivel de calidad en las actuaciones y la protección de los derechos de las personas. Lo anterior en concordancia con el Decreto 2106 de 2019, "Por el cual se dictan normas para simplificar, suprimir y reformar trámites, procesos y procedimientos innecesarios existentes en la administración pública".

CONSIDERACIONES JURÍDICAS

Es deber del Estado proteger la diversidad e integridad del ambiente, conservar las áreas de especial importancia ecológica y fomentar la educación para el logro de estos fines."

Que el artículo 8 de la Constitución Política establece que "Es obligación del Estado y de las personas proteger las riquezas culturales y naturales de la nación".

Que el artículo 79 ibídem, indica que: "Todas las personas tienen derecho a gozar de un ambiente sano. La Ley garantizará la participación de la comunidad en las decisiones que puedan afectarlo".



"POR MEDIO DEL CUAL SE NIEGA UN PERMISO DE VERTIMIENTO DE AGUAS RESIDUALES DOMÉSTICAS DONDE SE PRETENDE CONSTRUIR UNA VIVIENDA CAMPESTRE EN EL PREDIO 1) CONDOMINIO CAMPESTRE VILLAS DE CAMPO MADERO LOTE #22 Y SE ADOPTAN OTRAS DISPOSICIONES"

Que el artículo 80 ibídem, establece que: "El Estado planificará el manejo y aprovechamiento de los recursos naturales, para garantizar su desarrollo sostenible, su Conservación, restauración o sustitución..."

Que el artículo 132 ibídem, establece en lo relativo al uso, conservación y preservación de las aguas que: *"Sin permiso, no se podrán alterar los cauces, ni el régimen y la calidad de las aguas, ni intervenir su uso legítimo."*

Que el artículo 2.2.3.2.20.5 de la sección 20 del Decreto 1076 de 2015, modificado por el Decreto 50 de 2018 (Decreto 1541 de 1978, en el artículo 211), establece: *"Se prohíbe verter, sin tratamiento, residuos sólidos, líquidos o gaseoso, que puedan contaminar o eutroficar las aguas, causar daño o poner en peligro la salud humana o el normal desarrollo de la flora o fauna, o impedir u obstaculizar su empleo para otros usos."*

El grado de tratamiento para cada tipo de vertimiento dependerá de la destinación e los tramos o cuerpo de aguas, de los efectos para la salud y de las implicaciones ecológicas y económicas."

El artículo 2.2.3.3.5.7 de la sección 5 del decreto 1076 de 2015, (Decreto 3930 de 2010, en su Artículo 47) en su tenor literal dispone:

*"La autoridad ambiental competente, con fundamento en la clasificación de aguas, en la evaluación de la información aportada por el solicitante, en los hechos y circunstancias deducidos de las visitas técnicas practicadas y en el informe técnico, otorgará o negará el permiso de vertimiento mediante resolución.
El permiso de vertimiento se otorgará por un término no mayor a diez (10) años."*

Que el artículo 2.2.3.3.5.1 de la sección en mención de la citada norma establece: ***"Toda persona natural o jurídica cuya actividad o servicio genere vertimientos a las aguas superficiales, marinas, o al suelo, deberá solicitar y tramitar ante la autoridad ambiental competente, el respectivo permiso de vertimientos"***. (Artículo 42 Decreto 3930 de 2010)

Que el Artículo 2.2.3.3.5.2, ibídem, modificado por el Decreto 50 de 2018, señala los requisitos que se deben allegar para obtener un permiso de vertimientos ante la autoridad ambiental, así como los artículos 2.2.3.3.5.3, modificado por el Decreto 50 de 2018 y 2.2.3.3.5.4, aclaran e indican los requisitos dependiendo del tipo de actividad.



"POR MEDIO DEL CUAL SE NIEGA UN PERMISO DE VERTIMIENTO DE AGUAS RESIDUALES DOMÉSTICAS DONDE SE PRETENDE CONSTRUIR UNA VIVIENDA CAMPESTRE EN EL PREDIO 1) CONDOMINIO CAMPESTRE VILLAS DE CAMPO MADERO LOTE #22 Y SE ADOPTAN OTRAS DISPOSICIONES"

En el Artículo 2.2.3.3.5.5 de la citada norma, indica cual es el procedimiento que se debe seguir para la obtención del permiso de vertimientos.

Que la protección al medio ambiente corresponde a uno de los más importantes cometidos estatales, es deber del Estado garantizar a las generaciones futuras la conservación del ambiente y la preservación de los recursos naturales.

Como se pudo evidenciar de las consideraciones jurídicas expuestas en precedencia, las determinantes ambientales forman parte integrante de la organización del territorio y su contenido fija la organización del mismo dentro de las áreas ambientales de vital importancia para los ecosistemas presentes en el Departamento del Quindío.

Así las cosas, tal y como se expuso en las consideraciones del presente acto administrativo, las actividades productivas y constructivas en el departamento deben estar acordes a las determinantes ambientales adoptadas por esta Corporación mediante la Resolución 720 de 2010, y que por ende debe tenerse en cuenta dicha regulación por las entidades territoriales competentes, al momento de expedir autorizaciones y/o permisos para desarrollar las actividades urbanísticas y en las demás que guarden relación a determinación de densidades y limitaciones vigentes para cada caso en particular.

Que de conformidad con el procedimiento para la obtención del permiso de vertimientos determinado en el numeral 5 del artículo 2.2.3.3.5.5 de la sección 5 del Decreto 1076 de 2015 (artículo 45 del decreto 3930 de 2010), modificado por el Decreto 50 de 2018, se profirió Auto de Trámite con radicado No. **SRCA-ATV-277-2022** del 07 de abril de 2022 que declara reunida toda la información para decidir.

Que la Resolución 2169 del 12 de diciembre de 2016, modificada por la Resolución 066 del 16 de enero de 2017, modificada por la Resolución 081 del 18 de enero de 2017 y a su vez modificada por las Resoluciones No. 1035 del 03 de mayo del 2019 y 1861 del 14 de septiembre del año 2020, emanadas de la Dirección General de la Corporación Autónoma Regional del Quindío y, asignó a la Subdirección de Regulación y Control Ambiental de la Corporación Autónoma Regional del Quindío, la función de otorgar permisos, concesiones, autorizaciones y licencias ambientales requeridas por la ley para el uso, aprovechamiento o movilización de los recursos naturales o para el desarrollo de actividades que afecten o puedan afectar el medio ambiente; por lo tanto es competente para expedir el presente acto administrativo.



RESOLUCIÓN No.

001121

ARMENIA QUINDÍO,

120 ABR 2022

"POR MEDIO DEL CUAL SE NIEGA UN PERMISO DE VERTIMIENTO DE AGUAS RESIDUALES DOMÉSTICAS DONDE SE PRETENDE CONSTRUIR UNA VIVIENDA CAMPESTRE EN EL PREDIO 1) CONDOMINIO CAMPESTRE VILLAS DE CAMPO MADERO LOTE #22 Y SE ADOPTAN OTRAS DISPOSICIONES"

Que con base en la revisión de avances y el conocimiento del aumento progresivo de ingreso de solicitudes de permisos, licencias, concesiones y demás trámites ambientales, el Director General expidió la Resolución 044 del 11 de enero de 2017 *"Por medio de la cual se declara la congestión administrativa y se inicia un proceso de descongestión, normalización y atención oportuna de tramites ambientales y procedimientos administrativos en las dependencias de la Corporación Autónoma Regional del Quindío y se dictan otras disposiciones"*. Esta Resolución ha sido prorrogada mediante la Resolución 3524 del 29 de diciembre de 2017 y a su vez modificada por la resolución 824 de 2018, en consideración a la permanencia de las solicitudes sin resolver de fondo, a pesar de los avances logrados hasta la fecha.

Que en el marco del proceso de descongestión que adelanta la Corporación Autónoma Regional del Quindío, se encuentra para el respectivo impulso procesal, el expediente el **05737 de 2021** que corresponde al predio denominado: **1) CONDOMINIO CAMPESTRE VILLAS DE CAMPO MADERO-PROPIEDAD HORIZONTAL LOTE #22**, localizado en la vereda **MURILLO** del Municipio de **ARMENIA (Q)**, identificado con matrícula inmobiliaria **No. 280-220983**, encontrándose pendiente de resolverse la solicitud de trámite de permiso de vertimiento.

Que con fundamento en lo anterior se desarrolla el proceso de descongestión en procura de normalizar trámites y de atención oportuna según la creación de los grupos internos y la asignación de personal contratista.

Que por tanto, el Subdirector de Regulación y Control Ambiental de la Corporación Autónoma Regional del Quindío CROQ, en uso de sus atribuciones y en mérito de lo expuesto,

RESUELVE

ARTÍCULO PRIMERO: NEGAR EL PERMISO DE VERTIMIENTO DE AGUAS RESIDUALES DOMÉSTICAS DONDE SE PRETENDE CONSTRUIR UNA VIVIENDA CAMPESTRE EN EL PREDIO 1) CONDOMINIO CAMPESTRE VILLAS DE CAMPO MADERO-PROPIEDAD HORIZONTAL LOTE #22, localizado en la vereda **MURILLO** del Municipio de **ARMENIA (Q)**, identificado con matrícula inmobiliaria **No. 280-220983**, presentado por el señor **HEILLER JAVIER MUÑOZ MARIN**, identificado con cédula de ciudadanía número 9.774.241, actuando en calidad de apoderado del señor **DIEGO FERNANDO JARAMILLO LOPEZ**, identificado con cédula de ciudadanía 7.503.178,



20 ABR 2022

"POR MEDIO DEL CUAL SE NIEGA UN PERMISO DE VERTIMIENTO DE AGUAS RESIDUALES DOMÉSTICAS DONDE SE PRETENDE CONSTRUIR UNA VIVIENDA CAMPESTRE EN EL PREDIO 1) CONDOMINIO CAMPESTRE VILLAS DE CAMPO MADERO LOTE #22 Y SE ADOPTAN OTRAS DISPOSICIONES"

representante legal de **VILLAS DE CAMPOMADERO S.A.S.** identificada con el NIT 901.068.791-1, sociedad propietaria del predio objeto de solicitud.

Parágrafo: La negación del permiso de vertimiento para el predio denominado: **1) CONDOMINIO CAMPESTRE VILLAS DE CAMPO MADERO-PROPIEDAD HORIZONTAL LOTE #22**, localizado en la vereda **MURILLO** del Municipio de **ARMENIA (Q)**, identificado con matrícula inmobiliaria **No. 280-220983**, se efectúa por los argumentos expuestos en la parte motiva del presente proveído.

ARTÍCULO SEGUNDO: NOTIFICAR ELECTRONICAMENTE, el presente acto Administrativo a el señor **HEILLER JAVIER MUÑOZ MARIN**, identificado con cédula de ciudadanía número 9.774.241, actuando en calidad de apoderado del señor **DIEGO FERNANDO JARAMILLO LOPEZ**, identificado con cédula de ciudadanía 7.503.178, representante legal de **VILLAS DE CAMPOMADERO S.A.S.** identificada con el NIT 901.068.791-1, sociedad propietaria del predio objeto de solicitud, al correo electrónico salviaconsultores@gmail.com en los términos del artículo 56 de la Ley 1437 de 2011.

ARTICULO TERCERO: Como consecuencia de lo anterior Archívese el trámite administrativo de solicitud de 20 de mayo del año 2021, relacionado con el predio denominado: **1) CONDOMINIO CAMPESTRE VILLAS DE CAMPO MADERO-PROPIEDAD HORIZONTAL LOTE #22**, localizado en la vereda **MURILLO** del Municipio de **ARMENIA (Q)**, identificado con matrícula inmobiliaria **No. 280-220983**.

ARTICULO CUARTO: Correr traslado al municipio de Armenia Quindío, para lo de su competencia.

ARTÍCULO QUINTO El encabezado y la parte Resolutiva de la presente Resolución, deberá ser publicada en el boletín ambiental de la C.R.Q., a costa del interesado, de conformidad con los Artículos 70 y 71 de la Ley 99 de 1993

ARTÍCULO SEXTO: La presente Resolución rige a partir de la fecha de ejecutoría, de conformidad con el artículo 87 del Código de Procedimiento Administrativo y de lo Contencioso Administrativo, (Ley 1437 de 2011).

ARTÍCULO SEPTIMO: Contra el presente acto administrativo procede únicamente el recurso de reposición, el cual debe interponerse ante el funcionario que profirió el acto y



ESTADO

RESOLUCIÓN No.

001121

129 ABR 2022

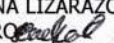
ARMENIA QUINDÍO,

**"POR MEDIO DEL CUAL SE NIEGA UN PERMISO DE VERTIMIENTO DE AGUAS
RESIDUALES DOMÉSTICAS DONDE SE PRETENDE CONSTRUIR UNA VIVIENDA
CAMPESTRE EN EL PREDIO 1) CONDOMINIO CAMPESTRE VILLAS DE CAMPO MADERO
LOTE #22 Y SE ADOPTAN OTRAS DISPOSICIONES"**

deberá ser interpuesto por el solicitante dentro de los diez (10) días siguientes a la notificación, según lo dispuesto por la ley 1437 de 2011.

NOTIFÍQUESE, PUBLÍQUESE Y CÚMPLASE


CARLOS ARIEL TRUKE OSPINA
Subdirector de Regulación y Control Ambiental

JUAN CAMILO PEÑA LIZARAZO
Abogado SRCA-CRO 

DANIEL JARAMILLO GOMEZ
Profesional Universitario Grado 10



001121

RESOLUCIÓN No.

ARMENIA QUINDÍO,

20 ABR 2022

**"POR MEDIO DEL CUAL SE NIEGA UN PERMISO DE VERTIMIENTO DE AGUAS
RESIDUALES DOMÉSTICAS DONDE SE PRETENDE CONSTRUIR UNA VIVIENDA
CAMPESTRE EN EL PREDIO 1) CONDOMINIO CAMPESTRE VILLAS DE CAMPO MADERO
LOTE #22 Y SE ADOPTAN OTRAS DISPOSICIONES"**



RESOLUCIÓN No. 001122

20 ABR 2022

ARMENIA QUINDÍO,

"POR MEDIO DEL CUAL SE NIEGAUN PERMISO DE VERTIMIENTO DE AGUAS RESIDUALES DOMÉSTICAS PARA UNA VIVIENDA CAMPESTRE QUE SE PRETENDE CONSTRUIR EN EL PREDIO 1) CONDOMINIO CAMPESTRE VILLAS DE CAMPO MADERO LOTE #27 Y SE ADOPTAN OTRAS DISPOSICIONES"

LA SUBDIRECCIÓN DE REGULACIÓN Y CONTROL AMBIENTAL DE LA CORPORACIÓN AUTÓNOMA REGIONAL DEL QUINDÍO, en uso de sus atribuciones legales contenidas en la Ley General Ambiental de Colombia, el Código de Procedimiento Administrativo y de lo Contencioso Administrativo y la Resolución 2169 del 12 de diciembre de 2016, modificada por la Resolución 066 del 16 de enero de 2017, modificada por la Resolución 081 del 18 de enero de 2017 y a su vez modificada por las Resoluciones No. 1035 del 03 de mayo del 2019 y 1861 del 14 de septiembre del año 2020, emanadas de la Dirección General de la Corporación Autónoma Regional del Quindío y,

CONSIDERANDO:

Que el día 26 de mayo del año 2015, el Gobierno Nacional expidió el Decreto 1076 de 2015 ***"Por medio del cual se expide el Decreto Único Reglamentario del Sector Ambiente y Desarrollo Sostenible"***, en el cual incorporó gran parte de la normatividad Ambiental que rige en el territorio Colombiano, entre las normas concentradas está el Decreto 1541 de mil novecientos setenta y ocho (1978) el cual en su momento reguló aspectos relacionados con la disposición de vertimientos, así como también el Decreto 3930 de 2010, el cual derogó el Decreto 1594 de 1984, salvo los artículos 20 y 21, además de los artículos 193, 213 a 217 y 231 del Decreto 1541 de 1978. Teniendo con esto que el Decreto 1076 de 2015 reglamenta, entre otros aspectos, lo concerniente al ordenamiento del recurso hídrico y los vertimientos.

Que con posterioridad, el Ministerio de Ambiente y Desarrollo Sostenible expidió el Decreto 50 del 16 de enero de 2018: ***"Por el cual se modifica el Decreto 1076 de 2015, Decreto Único Reglamentario del Sector Ambiente y Desarrollo Sostenible en relación con los Consejos Ambientales Regionales de la Macrocuenca (CARMAG), el Ordenamiento del Recurso Hídrico y Vertimientos y se dictan otras disposiciones"***.

Que el día veinte (20) de mayo de dos mil veintiuno (2021), el señor **HEILLER JAVIER MUÑOZ MARIN**, identificado con cédula de ciudadanía número 9.774.241, actuando en calidad de apoderado del señor **DIEGO FERNANDO JARAMILLO LOPEZ**, identificado con cédula de ciudadanía 7.503.178, representante legal de **VILLAS DE CAMPOMADERO S.A.S.** identificada con el NIT 901.068.791-1, sociedad propietaria del predio denominado: **1) CONDOMINIO CAMPESTRE VILLAS DE CAMPO MADERO-PROPIEDAD HORIZONTAL LOTE #27**, localizado en la vereda **MURILLO** del Municipio de **ARMENIA (Q)**, identificado con matrícula inmobiliaria **No. 280-220988**, presentó a la

120 ABR 2021

**"POR MEDIO DEL CUAL SE NIEGA UN PERMISO DE VERTIMIENTO DE AGUAS
RESIDUALES DOMÉSTICAS PARA UNA VIVIENDA CAMPESTRE QUE SE PRETENDE
CONSTRUIR EN EL PREDIO 1) CONDOMINIO CAMPESTRE VILLAS DE CAMPO MADERO
LOTE #27 Y SE ADOPTAN OTRAS DISPOSICIONES"**

CORPORACIÓN AUTÓNOMA REGIONAL DEL QUINDÍO -C.R.Q., Formulario Único Nacional de Solicitud de Permiso de Vertimientos con radicado No. **5743 de 2021**, acorde con la siguiente información:

ASPECTOS TÉCNICOS Y AMBIENTALES GENERALES

INFORMACIÓN GENERAL DEL VERTIMIENTO	
Nombre del predio o proyecto	CONDOMINIO CAMPESTRE VILLAS DE CAMPO MADERO - PROPIEDAD HORIZONTAL LOTE # 27
Localización del predio o proyecto	Vereda MURILLO del Municipio de ARMENIA (Q.)
Ubicación del vertimiento (coordenadas georreferenciadas).	Y: 985904,805" N X: 1147051,342" E
Código catastral	000300002283000
Matricula Inmobiliaria	280-220988
Nombre del sistema receptor	Suelo
Fuente de abastecimiento de agua	Empresas Públicas del Quindío EPQ
Cuenca hidrográfica a la que pertenece	Río La Vieja
Tipo de vertimiento	Doméstico
Tipo de actividad que genera el vertimiento.	Domestico
Caudal de la descarga	0,0015 Lt/seg.
Frecuencia de la descarga	30 días/mes.
Tiempo de la descarga	16 horas/día
Tipo de flujo de la descarga	Intermitente
Área de disposición	18.85 m2

Tabla 1. Información General del Vertimiento

Que una vez analizada la documentación, la Subdirección de Regulación y Control Ambiental, mediante oficio requerimiento 00009374 del 29 de Junio de 2019, solicitó al señor **HEILLER JAVIER MUÑOZ MARIN** apoderado del señor **DIEGO FERNANDO JARAMILLO LOPEZ**, identificado con cédula de ciudadanía 7.503.178, representante legal de **VILLAS DE CAMPOMADERO S.A.S.** identificada con el NIT 901.068.791-1, sociedad propietaria del predio denominado: **1) CONDOMINIO CAMPESTRE VILLAS DE CAMPO MADERO-**



"POR MEDIO DEL CUAL SE NIEGAUN PERMISO DE VERTIMIENTO DE AGUAS RESIDUALES DOMÉSTICAS PARA UNA VIVIENDA CAMPESTRE QUE SE PRETENDE CONSTRUIR EN EL PREDIO 1) CONDOMINIO CAMPESTRE VILLAS DE CAMPO MADERO LOTE #27 Y SE ADOPTAN OTRAS DISPOSICIONES"

PROPIEDAD HORIZONTAL LOTE #27 el complemento de la documentación allegada el día 20 de mayo de 2021. El requerimiento se sintetiza a continuación:

"para el caso particular que nos ocupa, el grupo técnico y jurídico del área de vertimientos de la Subdirección de Regulación y Control Ambiental de la CRQ, realizó la revisión del expediente contentivo de la solicitud de permiso de vertimiento con radicado No. 5743 de 2021, para el predio 1) CONDOMINIO CAMPESTRE VILLAS DE CAMPO MADERO - PROPIEDAD HORIZONTAL LOTE #27 ubicado en la Vereda MURILLO del Municipio de ARMENIA (Q), identificado con Matricula inmobiliaria N° 280-220988, encontrando que los requisitos exigidos en los artículos 2.2.3.3.5.2 del Decreto 1076 de 2015 el cual compiló el Decreto 3930 de 2010 (artículos 42), no se han cumplido en su totalidad y con el fin de continuar con el trámite es necesario que allegue los siguientes documentos:

1. Fuente de abastecimiento de agua del predio indicando la cuenca a la cual pertenece (la disponibilidad de agua en el predio se puede presentar con un recibo del servicio de acueducto, copia de Resolución de concesión de aguas que expide la CRQ o manifestó. Determinando el nombre de la fuente abastecedora y la cuenca respectiva). De acuerdo con el análisis jurídico realizado se logró evidenciar que la fuente de abastecimiento que ha sido aportada es la del Condominio CAMPO MADERO y no la de VILLA DE CAMPO MADERO CASA 15, Y es necesario que cada predio cuente con su fuente de abastecimiento, por lo anterior se le solicita que allegue la fuente de abastecimiento del predio objeto del trámite).

2 Concepto de uso del suelo del predio objeto de solicitud expedido por la Autoridad municipal competente de acuerdo a la ubicación del predio, en el que informe sobre la clase y categoría del suelo, así como los usos permitidos, compatibles, restringidos y prohibidos, esta información debe ser de conformidad con las normas urbanísticas del Plan de Ordenamiento Territorial vigente y concertado por la Autoridad Ambiental. (Al realizar el análisis jurídico del expediente objeto de la solicitud, se evidencia que el Concepto de Uso de suelo no coincide con el predio objeto del trámite, debido a que el que fue aportado es para el predio denominado VILLAS DE CAMPO MADERO DEL MUNICIPIO DE ARMENIA, IDENTIFICADO CON MATRICULA INMOBILIARIA N° 280- 180701, Matricula que no coincide con la matricula del certificado de tradición del predio 1) CONDOMINIO CAMPESTRE VILLAS DE CAMPO MADERO - PROPIEDAD HORIZONTAL LOTE #27 ubicado en la Vereda MURILLO del Municipio de ARMENIA (Q), de acuerdo con lo anterior se hace necesario que allegue el documento requerido).

Este concepto de uso de suelos debe establecer lo anteriormente mencionado; no otorgan ningún derecho a su solicitante ni el propietario del inmueble; es un acto que no tiene vigencia, es meramente informativo y no vinculante del uso que la normatividad vigente establece para determinado inmueble, en ningún momento, pueden ser interpretados como autorizaciones o certificados del uso de suelo de un inmueble.



"POR MEDIO DEL CUAL SE NIEGA UN PERMISO DE VERTIMIENTO DE AGUAS RESIDUALES DOMÉSTICAS PARA UNA VIVIENDA CAMPESTRE QUE SE PRETENDE CONSTRUIR EN EL PREDIO 1) CONDOMINIO CAMPESTRE VILLAS DE CAMPO MADERO LOTE #27 Y SE ADOPTAN OTRAS DISPOSICIONES"

3. Constancia de pago expedido por la tesorería de la CRQ, por la suma correspondiente al valor de servicio de evaluación del permiso de vertimientos. (Debido a que realizada la revisión de la documentación aportada no se evidencio la constancia de pago, requisito necesario para poder continuar con el trámite, para lo anterior se anexa la liquidación para su respectivo pago).

El día 27 de julio de 2021, mediante radicado E08664-21 el señor HEILLER JAVIER MUÑOZ MARIN, allegó a las instalaciones de la Corporación Autónoma Regional del Quindío la documentación con los respectivos ajustes solicitados mediante requerimiento técnico No 00009374 del 29 de junio de 2021.

Que por reunir los requisitos legales, especialmente a lo estipulado en el artículo 2.2.3.3.5.2 (artículo 42 del Decreto 3930 de 2010), modificado por el Decreto 50 de 2018, mediante acto administrativo con radicado **No. SRCA-AITV-779-09-21** del día 02 septiembre del año 2021, se profirió auto de iniciación de trámite de vertimientos el cual fue notificado al correo electrónico salviaconsultores@gmail.com, el día 16 de septiembre del año 2021 al señor HEILLER JAVIER MUÑOZ MARIN identificado con cédula de ciudadanía N° 9.774.241 mediante radicado 00013826.

CONSIDERACIONES TECNICAS

Que los técnicos DANIEL JARAMILLO GOMEZ y JUAN SEBASTIAN MARTINEZ CORTES, profesional y contratista de la Subdirección de Regulación y Control Ambiental de la C.R.Q. realizaron visita técnica el día 01 de diciembre de 2021, mediante acta No.53859 al Predio denominado: **"CONDOMINIO CAMPESTRE VILLAS DE CAMPO MADERO- PROPIEDAD HORIZONTAL LOTE #27**, localizado en la vereda **MURILLO** del Municipio de **ARMENIA (Q)**, en la cual se observó lo siguiente:

"DESCRIPCIÓN DE LOS ASPECTOS ENCONTRADOS EN LA VISITA

Área del predio: 874.03 m².

Vivienda: sin construir. 4 habitaciones y 5 baños

STARD propuesto: prefabricado

trampa de grasas de 105 litros

Tanque séptico de 2 compartimientos de 3000 litros.

FAFA de 3000 litros

Pozo de absorción 2 mts de diámetro y 3 mts de altura útil."

Anexa informe técnico y registro fotográfico



ARMENIA QUINDÍO,

"POR MEDIO DEL CUAL SE NIEGA UN PERMISO DE VERTIMIENTO DE AGUAS RESIDUALES DOMÉSTICAS PARA UNA VIVIENDA CAMPESTRE QUE SE PRETENDE CONSTRUIR EN EL PREDIO 1) CONDOMINIO CAMPESTRE VILLAS DE CAMPO MADERO LOTE #27 Y SE ADOPTAN OTRAS DISPOSICIONES"

Que el día 24 de marzo del año 2022, el Ingeniero Civil **DAVID ESTIVEN ACEVEDO OSORIO**, contratista de la Subdirección de Regulación y Control Ambiental de la C.R.Q., evaluó técnica y ambientalmente la documentación allegada por el usuario y emitió concepto técnico para trámite de permiso de vertimientos de aguas residuales domésticas, en el cual manifestó lo siguiente:

"CONCEPTO TÉCNICO PARA TRÁMITE DE PERMISOS DE VERTIMIENTOS – CTPV - 372 – 2021"

FECHA: 24 de marzo de 2022

SOLICITANTE: VILLAS DE CAMPOMADERO SAS

EXPEDIENTE: 5743 de 2021

1. OBJETO

*Evaluar la propuesta técnica presentada por el solicitante, teniendo en cuenta los parámetros mínimos de diseño del sistema de tratamiento y disposición final de **aguas residuales domésticas** según las recomendaciones técnicas generales y las establecidas por el Reglamento Técnico para el Sector de Agua potable y Saneamiento Básico RAS, adoptado mediante Resolución 0330 de 2017.*

2. ANTECEDENTES

1. Decreto 050 de 2018, que modificó al Decreto 1076 de 2015.
2. Solicitud de permiso de vertimientos radicada el 20 de mayo de 2021.
3. Solicitud complemento de información No. 9374 del 29 de junio de 2021.
4. Solicitud de prórroga para entrega de información mediante radicado E07620 – 21 del 01 de julio del 2021.
5. Viabilidad de prórroga mediante oficio con consecutivo 10171 del 14 de julio del 2021.
6. Radicado E08664-21 del 27 de julio del 2021, mediante el cual el usuario da respuesta a la solicitud complemento de información.
7. Verificación de anexos con fecha del 02 de septiembre de 2021.
8. Auto de inicio de trámite de permiso de vertimiento SRCA-AITV-779-09-2021 del 02 de septiembre del (2021).
9. Visita técnica de verificación de estado y funcionamiento del sistema de tratamiento de aguas residuales No. 53855 del 01 de diciembre de 2021.

3. ASPECTOS TÉCNICOS Y AMBIENTALES GENERALES

INFORMACIÓN GENERAL DEL VERTIMIENTO

ARMENIA QUINDÍO,

"POR MEDIO DEL CUAL SE NIEGA UN PERMISO DE VERTIMIENTO DE AGUAS RESIDUALES DOMÉSTICAS PARA UNA VIVIENDA CAMPESTRE QUE SE PRETENDE CONSTRUIR EN EL PREDIO 1) CONDOMINIO CAMPESTRE VILLAS DE CAMPO MADERO LOTE #27 Y SE ADOPTAN OTRAS DISPOSICIONES"

Nombre del predio o proyecto	CONDOMINIO CAMPESTRE VILLAS DE CAMPO MADERO - PROPIEDAD HORIZONTAL LOTE # 27
Localización del predio o proyecto	Vereda MURILLO del Municipio de ARMENIA (Q.)
Ubicación del vertimiento (coordenadas georreferenciadas).	Y: 985904,805" N X: 1147051,342" E
Código catastral	000300002283000
Matricula Inmobiliaria	280-220988
Nombre del sistema receptor	Suelo
Fuente de abastecimiento de agua	Empresas Públicas del Quindío EPQ
Cuenca hidrográfica a la que pertenece	Río La Vieja
Tipo de vertimiento	Doméstico
Tipo de actividad que genera el vertimiento.	Doméstico
Caudal de la descarga	0,0015 Lt/seg.
Frecuencia de la descarga	30 días/mes.
Tiempo de la descarga	16 horas/día
Tipo de flujo de la descarga	Intermitente
Área de disposición	18.85 m ²

4. RESULTADOS DE LA REVISIÓN DE LA PROPUESTA TÉCNICA PRESENTADA

4.1 SISTEMA PROPUESTO PARA EL MANEJO DE AGUAS RESIDUALES

Las aguas residuales domésticas (ARD), generadas en el predio se conducirán a un Sistema de Tratamiento de Aguas Residuales Domésticas (STARD), compuesto por trampa de grasas tipo in situ, tanque séptico y filtros anaerobios integrados (prefabricados), y sistema de disposición final a pozo de absorción.

Trampa de grasas: La trampa de grasas del predio será construida in situ, para el pre tratamiento de las aguas residuales provenientes de la cocina. Según las memorias de cálculo, las dimensiones son 0.70 m de profundidad útil, 0.40 m de ancho y 1.0 m de largo, para un volumen útil de 0.28 m³ o 280 litros.

Tanque séptico y Filtro Anaerobio de Flujo Ascendente FAFA: Según las memorias de cálculo en el predio se instalará un sistema integrado prefabricado de polietileno marca rotoplast, y según el catálogo del fabricante anexado las dimensiones son:

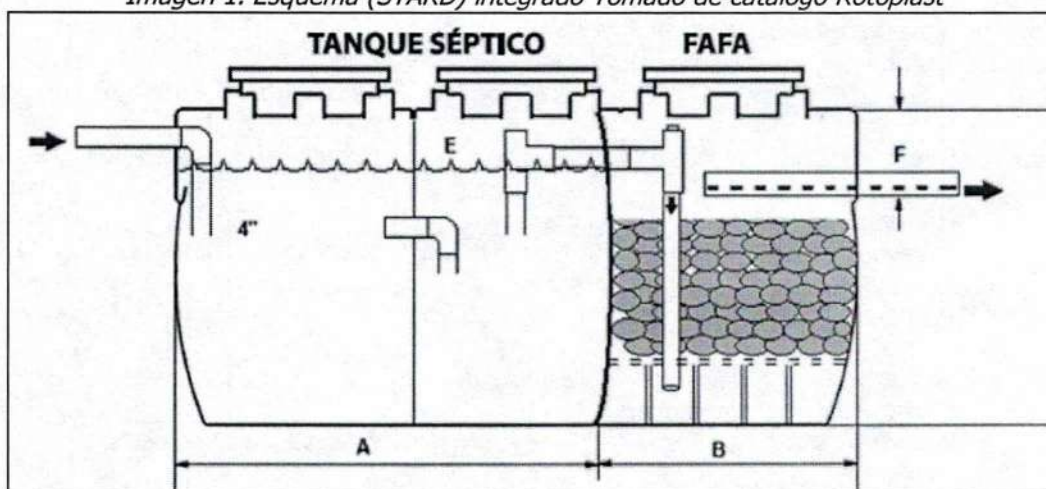
1) Tanque séptico (Compartimientos No 1 y 2): Largo útil 1.67 m, Diámetro 1.233 m y profundidad útil 0.905 m, para un volumen util aproximado de 1.32 m³ – 1,320 Litros.

"POR MEDIO DEL CUAL SE NIEGA UN PERMISO DE VERTIMIENTO DE AGUAS RESIDUALES DOMÉSTICAS PARA UNA VIVIENDA CAMPESTRE QUE SE PRETENDE CONSTRUIR EN EL PREDIO 1) CONDOMINIO CAMPESTRE VILLAS DE CAMPO MADERO LOTE #27 Y SE ADOPTAN OTRAS DISPOSICIONES"

2) Filtro anaeróbico: Largo útil 0.63 m, Diámetro 1.233 m, profundidad útil 0.849 m, para un volumen aproximado de 0.515 m³ – 515 Litros. Material filtrante compuesto por 180 unidades.

Con un volumen total de 2,060 litros el sistema integrado está calculado para 6 personas.

Imagen 1. Esquema (STARD) integrado Tomado de catálogo Rotoplast



Disposición final del efluente: Como disposición final de las aguas residuales domésticas tratadas se opta por la infiltración al suelo mediante un pozo de absorción. La tasa de percolación obtenida a partir del ensayo realizado en el predio es de 10 min/pulgada lo que representa una caracterización lenta y se cataloga el suelo como limo arcilloso. A partir de esto se dimensiona un pozo de absorción de 2.0 m de diámetro y 3.0 metros de profundidad, para un área efectiva de infiltración de 18.85 m².

4.2 OTROS ASPECTOS TECNICOS

Caracterización actual del vertimiento existente o estado final previsto para el vertimiento proyectado de conformidad con la norma de vertimientos vigente:

Las aguas residuales domésticas cuentan con unas características ya conocidas. Cuando se originan en una vivienda familiar, los caudales y por lo tanto las cargas contaminantes son similares entre sí, y en consecuencia, dado el bajo impacto de vertimientos de esta magnitud y características y asumiendo que para sistemas de tipo convencional (aquellos conformados por trampa de grasas, tanque séptico y filtro anaerobio) se obtiene la remoción de carga contaminante requerida (80% en DBO, SST y Grasas y Aceites), se considera que una caracterización presuntiva de estas aguas residuales domésticas ofrece suficiente información del vertimiento de entrada y salida del STARD.

Concepto sobre el uso del suelo expedido por la autoridad municipal competente:

"POR MEDIO DEL CUAL SE NIEGA UN PERMISO DE VERTIMIENTO DE AGUAS RESIDUALES DOMÉSTICAS PARA UNA VIVIENDA CAMPESTRE QUE SE PRETENDE CONSTRUIR EN EL PREDIO 1) CONDOMINIO CAMPESTRE VILLAS DE CAMPO MADERO LOTE #27 Y SE ADOPTAN OTRAS DISPOSICIONES"

De acuerdo con el Documento DP-POT-5505, expedido el 09 de Julio de 2021 por el Departamento administrativo de Planeación Municipal de Armenia, mediante el cual se informa lo siguiente:

Atendiendo el asunto de la referencia me permito informar que revisada la normativa contenida en el Acuerdo 019 de 2009 (POT / 2009-2023), se constata que el predio ubicado denominado CONDOMINIO CAMPESTRE VILLAS DE CAMPO MADERO - PROPIEDAD HORIZONTAL LOTE # 27 del Municipio de Armenia identificado con la Matricula Inmobiliaria 280-220988, se encuentra dentro del sector normativo "CORREDOR SUBURBANO EL CAIMO"

Contiene los siguientes son los usos generales:

Clasificación del suelo	Localización	Uso actual	Uso principal	Uso compatible	Uso restringido	Uso prohibido
Corredor el caimo	Se localiza paralelo a la carretera el caimo club campestre sobre una faja de 300 metros promedio a ambos lados de la vía entre el corregimiento el caimo y el club campestre	Agrícola	Servicio logístico de transporte	Dotacional	Agroindustria	Pecuario avícola y Porcícola
		Turismo	Transferencia de carga	Vivienda campestre	Entretenimiento de alto impacto	Industria
		Vivienda campestre	Estaciones de servicio	Comercio	Moteles	
		Servicios	Otros servicios asociados al transporte	Agrícola	Recreativo	
		Dotacional		Turismo		
				Alojamientos restaurantes		

Imagen 2. Localización del predio Tomado del SIG Quindío.

RESOLUCIÓN No. 001122
ARMENIA QUINDÍO,

29 ABR 2022

"POR MEDIO DEL CUAL SE NIEGAUN PERMISO DE VERTIMIENTO DE AGUAS RESIDUALES DOMÉSTICAS PARA UNA VIVIENDA CAMPESTRE QUE SE PRETENDE CONSTRUIR EN EL PREDIO 1) CONDOMINIO CAMPESTRE VILLAS DE CAMPO MADERO LOTE #27 Y SE ADOPTAN OTRAS DISPOSICIONES"



Fuente: SIG Quindío.

Según lo observado en el SIG Quindío se evidencia Según la ficha catastral No. 000300002283000, el predio de mayor extensión denominado AMBAR RHIN con un área aproximada de 54928,85 m², según la coordenada de descarga propuesta para el vertimiento el LOTE # 27 se ubica al límite Centro-Oeste del predio madre y se encuentra fuera de áreas y ecosistemas estratégicos, y se observa la Quebrada Cristales por el límite norte Oeste cerca del predio madre.

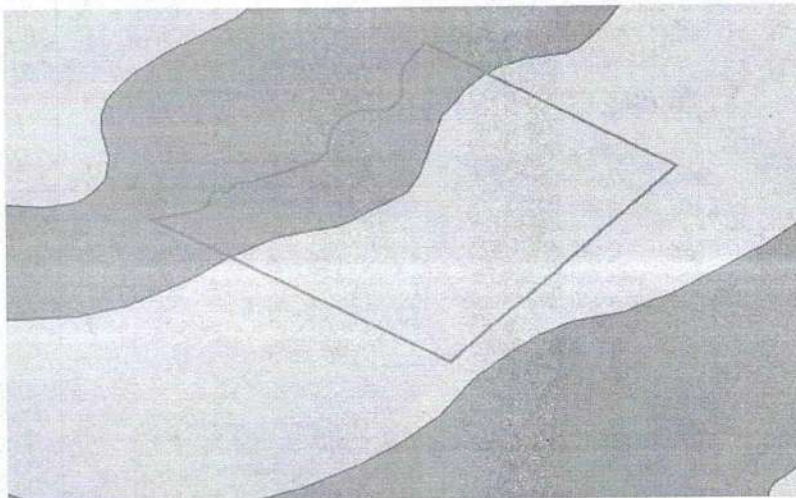
Haciendo uso de la herramienta de medición del SIG Quindío y tomando como punto de partida las coordenadas del vertimiento referenciadas en los planos aportados, se establece una distancia aproximada de 60 m hasta la Quebrada, por tanto, **CUMPLE** con la franja de retiro o franja forestal protectora de cuerpo de agua estipulada en el artículo 2.2.1.1.18.2 del Decreto 1076 de 2015, en el cual se establece una franja de protección para nacimientos de 100 metros a la redonda y para fuentes hídricas sean permanentes o no, de 30 metros, esto a cada lado y paralelo a las líneas de mareas máximas establecidas en los últimos 50 años.

Imagen 3. Capacidad de usos de suelo Tomado del SIG Quindío.

RESOLUCIÓN No 001122 20 ABR 2022

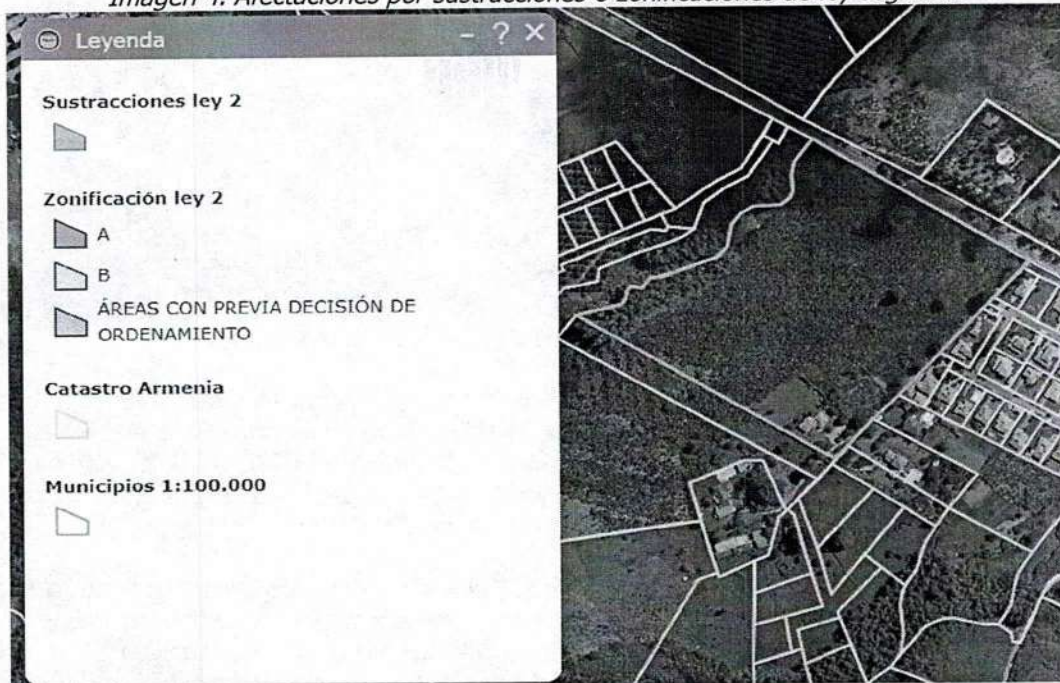
ARMENIA QUINDÍO,

"POR MEDIO DEL CUAL SE NIEGA UN PERMISO DE VERTIMIENTO DE AGUAS RESIDUALES DOMÉSTICAS PARA UNA VIVIENDA CAMPESTRE QUE SE PRETENDE CONSTRUIR EN EL PREDIO 1) CONDOMINIO CAMPESTRE VILLAS DE CAMPO MADERO LOTE #27 Y SE ADOPTAN OTRAS DISPOSICIONES"



El predio objeto de trámite se ubica en suelos agrologicos clase 4.

Imagen 4. Afectaciones por sustracciones o zonificaciones de ley segunda.





"POR MEDIO DEL CUAL SE NIEGAUN PERMISO DE VERTIMIENTO DE AGUAS RESIDUALES DOMÉSTICAS PARA UNA VIVIENDA CAMPESTRE QUE SE PRETENDE CONSTRUIR EN EL PREDIO 1) CONDOMINIO CAMPESTRE VILLAS DE CAMPO MADERO LOTE #27 Y SE ADOPTAN OTRAS DISPOSICIONES"

El predio objeto de trámite no se ubica en sustracciones o zonificaciones de ley segunda.

Evaluación ambiental del vertimiento: La actividad generadora del vertimiento es doméstica, y por lo tanto de acuerdo con los artículos 2.2.3.3.5.2 y 2.2.3.3.5.3 del Decreto 1076 de 2015 (artículos 42 y 43 del Decreto 3930 de 2010), modificado por el Decreto 50 del 2018, la presente solicitud de permiso de vertimientos no requiere dar cumplimiento a este requisito.

Plan de Gestión del Riesgo para el Manejo del Vertimiento: La actividad generadora del vertimiento es doméstica, y por lo tanto de acuerdo con los artículos 2.2.3.3.5.2 y 2.2.3.3.5.3 del Decreto 1076 de 2015 (artículos 42 y 43 del Decreto 3930 de 2010), modificado por el Decreto 50 del 2018 la presente solicitud de permiso de vertimientos no requiere dar cumplimiento a este requisito.

4.3 CONCLUSIONES DE LA REVISIÓN DE LA DOCUMENTACIÓN TÉCNICA APORTADA

Se realizó revisión de la documentación técnica aportada por el usuario encontrándose completa para proceder con la evaluación jurídica y consecuentemente con el trámite de permiso de vertimientos.

5. RESULTADOS DE LA VISITA TÉCNICA

De acuerdo con lo consignado en el acta de visita No. 53855 del 01 de diciembre de 2021, realizada por el ingeniero civil Juan Sebastián Martínez contratista y el funcionario DANIEL JARAMILLO de la Subdirección de Regulación y Control Ambiental de la C.R.Q., se encontró lo siguiente:

- *Se visita el proyecto villa de campo madero lote 27 en el cual no se ha construido vivienda (4 alcobas-5baños), ni sistema de tratamiento de aguas, se pretende instalar STARD prefabricado integrado de 2060 L trampa de grasas de 280 L y disposición final al suelo mediante pozo de absorción de 2m de diámetro y 3m de altura según propuesta presentada.*

5.1 CONCLUSIONES DE LA VISITA TÉCNICA

- *No se generan vertimientos.*

6. OBSERVACIONES Y RECOMENDACIONES:

- *En caso de otorgar el permiso de vertimientos Informar a la Corporación Autónoma Regional del Quindío cuando el sistema esté construido y entre en funcionamiento.*
- *El sistema de tratamiento debe corresponder al diseño propuesto y aquí avalado y cumplir con las indicaciones técnicas correspondientes.*



20 ABR 2022

"POR MEDIO DEL CUAL SE NIEGA UN PERMISO DE VERTIMIENTO DE AGUAS RESIDUALES DOMÉSTICAS PARA UNA VIVIENDA CAMPESTRE QUE SE PRETENDE CONSTRUIR EN EL PREDIO 1) CONDOMINIO CAMPESTRE VILLAS DE CAMPO MADERO LOTE #27 Y SE ADOPTAN OTRAS DISPOSICIONES"

- La adecuada remoción de carga contaminante por parte de los sistemas sépticos, es efectiva cuando además de estar adecuadamente instalados, el número de contribuyentes no supera la capacidad instalada, se separan adecuadamente las grasas y las aguas lluvias, las aguas residuales a tratar son de origen estrictamente doméstico y se realizan los mantenimientos preventivos como corresponde.
- Es indispensable tener presente que una ocupación superior a las personas establecidas, así sea temporal, puede implicar ineficiencias en el tratamiento del agua residual que se traducen en remociones de carga contaminante inferiores a las establecidas por la normativa ambiental vigente (límites máximos permisibles de la Resolución 0631 de 2015).
- Cumplir las disposiciones técnicas y legales relativas a la ubicación del sistema de tratamiento y disposición final de aguas residuales, de acuerdo a lo establecido por el Reglamento Técnico para el Sector de Agua Potable y Saneamiento Básico, RAS adoptado mediante Resolución 0330 de 2017, al Decreto 1076 de 2015 y demás normas vigentes aplicables. Localizar en terrenos con pendientes significativas, pueden presentarse eventos de remociones en masa que conllevan problemas de funcionamiento, colapso del sistema y los respectivos riesgos ambientales.
- La distancia mínima de cualquier punto de la infiltración a viviendas, tuberías de agua, pozos de abastecimiento, cursos de aguas superficiales (quebradas, ríos, etc) y cualquier árbol, serán de 5, 15, 30, 30 y 3 metros respectivamente.
- La altura de infiltración quedará fijada por la distancia entre el nivel a donde llega el tubo de descarga y el fondo del pozo.
- Si se va a realizar algún tipo de modificación en calidad o cantidad del vertimiento, y/o adición a los sistemas de tratamiento de aguas residuales propuestos en las memorias técnicas, como así mismo la construcción de más sistemas de tratamiento, se debe informar a la Corporación Autónoma regional del Quindío para realizar las adecuaciones y modificación técnicas y jurídicas al permiso de vertimientos otorgado.
- En cualquier caso, el vertimiento de las aguas residuales no se debe realizar sin el tratamiento de las mismas antes de la disposición final.
- Incluir en el acto administrativo, la información de la fuente de abastecimiento del agua y de las áreas (m^2 o Ha) ocupadas por el sistema de disposición final.

7. CONCLUSIÓN FINAL



"POR MEDIO DEL CUAL SE NIEGA UN PERMISO DE VERTIMIENTO DE AGUAS RESIDUALES DOMÉSTICAS PARA UNA VIVIENDA CAMPESTRE QUE SE PRETENDE CONSTRUIR EN EL PREDIO 1) CONDOMINIO CAMPESTRE VILLAS DE CAMPO MADERO LOTE #27 Y SE ADOPTAN OTRAS DISPOSICIONES"

El concepto técnico se realiza en el marco de la resolución No. 044 de 2017: "Por medio de la cual se declara la congestión administrativa y se inicia un proceso de descongestión, normalización y atención oportuna de trámites ambientales y procedimientos administrativos en las dependencias de la Corporación Autónoma Regional del Quindío y se dictan otras disposiciones", prorrogada mediante resolución 3524 del 29 de diciembre de 2017; con base en el análisis técnico de los documentos aportados por el solicitante.

Como resultado de la evaluación técnica de la documentación contenida en el expediente 5767 de 2021, y de lo encontrado en la mencionada visita técnica, **se considera viable técnicamente la propuesta del sistema de tratamiento individual planteada como solución de saneamiento de las Aguas Residuales Domésticas** generadas en el predio CONDOMINIO CAMPESTRE VILLAS DE CAMPO MADERO - PROPIEDAD HORIZONTAL LOTE # 27 de la Vereda MURILLO del Municipio de ARMENIA (Q.), Matrícula Inmobiliaria No. 280-220988, lo anterior, teniendo como base la capacidad de las unidades del STARD instaladas en el predio, para lo cual el aporte de aguas residuales debe ser generado hasta por 6 contribuyentes permanentes y demás aspectos aquí mencionados, sin embargo, el otorgamiento del permiso está sujeto a la evaluación jurídica integral de la documentación, al análisis de compatibilidad de uso del suelo, y los demás que el profesional asignado determine.

AREA DE DISPOSICION DEL VERTIMIENTO: para la disposición final de las aguas generadas en el predio se calcula un área de 18.85 m² distribuida en un pozo de absorción ubicado en coordenadas geográficas (Y: 985904,805" N X: 1147051,342" E) que corresponde a una ubicación del predio con uso residencial, con altura de 1210 msnm, el cual colinda con otros predios con uso de suelo residencial.

En Consideración a que el proyecto obra o actividad que genera las aguas residuales en el predio, aun no se ha desarrollado y con el propósito de realizar acciones de control y seguimiento más efectivas por parte de esta autoridad ambiental, se sugiere que el permiso se otorgue por 5 años, lo anterior según lo dispone la resolución No. 413 de 2015, artículo 1ro. Igualmente, se sugiere que se realicen visitas de verificación de construcción del STARD y su funcionamiento con mayor periodicidad."

Que una vez analizado el expediente y la documentación e información contenidas en él, se pudo evidenciar que en el concepto técnico 372 del día 24 de marzo del año 2022, el Ingeniero Civil considera técnicamente viable avalar el sistema de tratamiento de Aguas Residuales Domésticas propuesto como solución individual de saneamiento de las Aguas Residuales Domésticas al predio denominado CONDOMINIO CAMPESTRE VILLAS DE CAMPO MADERO-PROPIEDAD HORIZONTAL LOTE #27, localizado en la vereda MURILLO Del Municipio De ARMENIA (Q), Identificado Con Matrícula Inmobiliaria No. 280-220988, lo anterior teniendo como base la capacidad de las unidades del STARD propuesto para el



"POR MEDIO DEL CUAL SE NIEGA UN PERMISO DE VERTIMIENTO DE AGUAS RESIDUALES DOMÉSTICAS PARA UNA VIVIENDA CAMPESTRE QUE SE PRETENDE CONSTRUIR EN EL PREDIO 1) CONDOMINIO CAMPESTRE VILLAS DE CAMPO MADERO LOTE #27 Y SE ADOPTAN OTRAS DISPOSICIONES"

predio, para lo cual la contribución de aguas residuales debe ser generada hasta por 6 contribuyentes permanentes, siendo **pertinente aclarar, que esta viabilidad se hace desde la parte técnica evaluando la documentación presentada para el trámite de solicitud de permiso de vertimiento, pero que de acuerdo con la ubicación del predio, el trámite debe tener un análisis en cuanto a determinantes ambientales y demás aspectos de ordenamiento territorial.**

Es importante precisar que el análisis del otorgamiento o negación del permiso de vertimientos, se hace desde la valoración de los derechos fundamentales, incluido en estos la no afectación al derecho fundamental al ambiente sano el cual se encuentra consagrado en el artículo 79 de la constitución política Colombiana de 1991, el cual en su tenor literal, dispone lo siguiente:

"Todas las personas tienen derecho a gozar de un ambiente sano. La ley garantizará la participación de la comunidad en las decisiones que puedan afectarlo.

Es deber del Estado proteger la diversidad e integridad del ambiente, conservar las áreas de especial importancia ecológica y fomentar la educación para el logro de esos fines".

Que en este sentido cabe mencionar, que es de vital importancia determinar si el vertimiento que se pretende legalizar, ya se está generando, si existe o no un sistema construido, o si simplemente es con el ánimo de llevarse a cabo a través del tiempo, presupuestos estos que son indispensables para esta subdirección al momento de tomar una decisión de fondo que resuelva la solicitud, toda vez que el fin primordial es la protección del ambiente y en tal sentido es que se hace indispensable determinar si el sistema propuesto es el indicado para mitigar los impactos que se podrían generar producto de los vertimientos generados por el desarrollo del proyecto y en caso de que se encuentre construido o que se esté desarrollando el proyecto que logre mitigar los impactos por este generados en cuanto a vertimientos se refiere, en cuanto la protección del ambiente, a su tratamiento como derecho fundamental y su prevalencia. Ha reiterado la corte constitucional en su sentencia T-536 de 1992:

"El ambiente sano y ecológicamente equilibrado es un derecho Constitucional fundamental, pues su violación atenta directamente contra la perpetuación de la especie humana y, en consecuencia, con el derecho más fundamental del hombre: la vida. El derecho a la salud y a la vida son derechos fundamentales porque son



RESOLUCIÓN No. 001122
ARMENIA QUINDÍO,

20 ABR 2022

**"POR MEDIO DEL CUAL SE NIEGAUN PERMISO DE VERTIMIENTO DE AGUAS
RESIDUALES DOMÉSTICAS PARA UNA VIVIENDA CAMPESTRE QUE SE PRETENDE
CONSTRUIR EN EL PREDIO 1) CONDOMINIO CAMPESTRE VILLAS DE CAMPO MADERO
LOTE #27 Y SE ADOPTAN OTRAS DISPOSICIONES"**

esenciales al hombre, la salud se encuentra ligada al medio ambiente que le rodea y que dependiendo de las condiciones que éste le ofrezca, le permitirá desarrollarse económica y socialmente a los pueblos, garantizándoles su supervivencia. Existen unos límites tolerables de contaminación que al ser traspasado constituyen un perjuicio para el medio ambiente y la vida, que no pueden ser justificables y por lo tanto exigen imponer unos correctivos."

Que de acuerdo al análisis jurídico del certificado de tradición del predio denominado: **1) CONDOMINIO CAMPESTRE VILLAS DE CAMPO MADERO-PROPIEDAD HORIZONTAL LOTE #27**, localizado en la vereda **MURILLO** del Municipio de **ARMENIA (Q)**, identificado con matrícula inmobiliaria **No. 280-220988**, cuenta con una fecha de apertura del 11 de noviembre de 2017 y se desprende que el fundo tiene un área de 874.03 metros cuadrados, lo que evidentemente es violatorio de las densidades mínimas dispuestas para vivienda suburbana contemplada en el Decreto 3600 de 2007 **"Por el cual se reglamentan las disposiciones de las Leyes 99 de 1993 y 388 de 1997 relativas a las determinantes de ordenamiento del suelo rural y al desarrollo de actuaciones urbanísticas de parcelación y edificación en este tipo de suelo y se adoptan otras disposiciones"**. Hoy compilado por el Decreto 1077 de 2015, Norma vigente y que brinda disposiciones para las actuaciones urbanísticas, por lo tanto, amerita un análisis de acuerdo a la existencia del predio; por tanto en materia de densidades que para vivienda suburbana **No podrá ser mayor a 4 viviendas/Ha neta**, normatividad incorporada como determinante ambiental en la Resolución 720 de 2010, emanada de la Dirección General de la C.R.Q., de igual forma la resolución 1774 del 2018 **"POR MEDIO DE LA CUAL SE ADOPTA EL DOCUMENTO PARA LA DEFINICION DE LA EXTENSION MAXIMA DE LOS CORREDORES VIALES SUBURBANOS DE LOS MUNICIPIOS DEL DEPARTAMENTO DEL QUINDIO"** y en el caso de estudio por tratarse de un predio suburbano tal y como lo indica el concepto de uso del suelo DP-POT-5505 de fecha 09 de julio del año 2021, el cual fue expedido por el Subdirector del Departamento Administrativo de Planeación municipal de Armenia (Q), quien es la autoridad competente para tratar y definir estos aspectos.

De igual forma y con respecto a las densidades mínimos de vivienda unifamiliar para el Municipio de Armenia (Q), se indicó a través de la resolución 720 de 2010 que para vivienda campestre no podrá ser mayor a 4 viviendas/Ha neta (Lotes de 2500 metros cuadrados), condiciones que no se cumplen en este predio objeto de solicitud, toda vez que el lote producto de parcelación tiene un área de 874.03 m2.

ARMENIA QUINDÍO,

"POR MEDIO DEL CUAL SE NIEGA UN PERMISO DE VERTIMIENTO DE AGUAS RESIDUALES DOMÉSTICAS PARA UNA VIVIENDA CAMPESTRE QUE SE PRETENDE CONSTRUIR EN EL PREDIO 1) CONDOMINIO CAMPESTRE VILLAS DE CAMPO MADERO LOTE #27 Y SE ADOPTAN OTRAS DISPOSICIONES"

En igual sentido, las resoluciones 1774 del 19 de junio DE 2018 "POR MEDIO DE LA CUAL SE ADOPTA EL DOCUMENTO PARA LA DEFINICION DE LA EXTENSION MAXIMA DE LOS CORREDORES VIALES SUBURBANOS DE LOS MUNICIPIOS DEL DEPARTAMENTO DEL QUINDÍO" y la Resolución 3088 del 10 de octubre de 2018 expedidas por la CRQ, en las cuales se regula la definición de la extensión máxima de los corredores viales suburbanos de los municipios del Departamento del Quindío, y en las cuales se contempla lo siguiente respecto a las densidades para vivienda suburbana:

"Se entiende por densidad máxima de vivienda suburbana, el número de viviendas por unidad de área bruta, medida en hectáreas.

- *Para vivienda campestre no podrá ser mayor a 4 viviendas/Ha neta (Lotes de 2500 metros cuadrados). Se entiende como área neta la resultante de descontar del área bruta, áreas para la localización de infraestructura para el sistema principal y de transporte, las redes primarias de servicios públicos y las áreas de conservación y protección de los recursos naturales y paisajísticos; el predio no podrá ser inferior a 2 hectáreas (Unidad Mínima de Actuación) y no menos de 70% del área del proyecto deberá quedar en vegetación nativa."*

En ese orden de ideas, conforme a lo expuesto líneas atrás y al Acuerdo 019 de 2009 (POT / 2009-2023) contempla en su artículo 23 lo siguiente.

"ARTÍCULO 23. ÁREA MÍNIMA DE DIVISIÓN JURÍDICA DE UN PREDIO EN SUELO SUBURBANO. El área mínima de división jurídica de un predio en suelo suburbano será de dos mil metros cuadrados (2.000 m2)."

Visto lo anterior, esta Subdirección en armonía interpretativa de lo sustentado líneas atrás y específicamente las determinantes ambientales del predio denominado **CONDOMINIO CAMPESTRE VILLAS DE CAMPO MADERO-PROPIEDAD HORIZONTAL LOTE #27**, localizado en la vereda **MURILLO** del Municipio de **ARMENIA (Q)**, en lo relacionado con las densidades en suelo suburbano, reitera que se acoge a lo contemplado en las resoluciones 720 de 2010 que para vivienda campestre no podrá ser mayor a 4 viviendas/Ha neta y que en las resoluciones Nos 1774 del 19 de junio de 2018 y 3088 del 10 de octubre de 2018, surgieron como complemento de la resolución 720 de 2010, las cuales establecen los lineamientos que se deben seguir para tramitar licencias de parcelación, así como el Acuerdo 019 de 2009 (POT / 2009-2023), para No otorgar el permiso de vertimiento de aguas residuales domésticas y para el caso particular el **LOTE #27**, cuenta **un área de**



RESOLUCIÓN No. 001122
ARMENIA QUINDÍO,

20 ABR 2022

**"POR MEDIO DEL CUAL SE NIEGAUN PERMISO DE VERTIMIENTO DE AGUAS
RESIDUALES DOMÉSTICAS PARA UNA VIVIENDA CAMPESTRE QUE SE PRETENDE
CONSTRUIR EN EL PREDIO 1) CONDOMINIO CAMPESTRE VILLAS DE CAMPO MADERO
LOTE #27 Y SE ADOPTAN OTRAS DISPOSICIONES"**

874.03 metros cuadrados, densidad que no cumple con lo establecido para predios ubicados en suelo suburbano.

Así mismo, en estudio de las determinantes ambientales el Tribunal Administrativo del Quindío por medio de la Sentencia No. 001-2021-035 del 21 de marzo de 2021 y en estudio de un caso similar, señaló lo que se cita a continuación:

"(...)

En conclusión, las razones que respaldan la decisión contenida en la Resolución 308 de 2019 no denotan una violación al debido proceso en tanto la referencia que la autoridad ambiental hizo sobre las licencias urbanísticas otorgadas a la Sociedad Top Flight tuvo lugar ante la imperiosa necesidad de establecer el cumplimiento de las políticas de conservación del medio ambiente, encontrando que el predio no satisface lo establecido en la Resolución 720 de 2010 expedida por la misma autoridad ambiental para fijar las determinantes de todos los municipios del Departamento del Quindío, concretamente en lo relacionado con las densidades máximas de vivienda suburbana. Igualmente no se puede pasar por alto que la revisión que la CRQ efectuó sobre la vigencia de las licencias, tenía como objeto establecer la incidencia frente a la declaratoria del área protegida como Distrito de Conservación de Suelos Barbas Bremen y que la llevó a concluir la inexistencia de una situación consolidada.

De lo expuesto no logra advertir la Sala que la autoridad ambiental con la expedición del acto se hubiese arrogado la función de hacer un juicio de legalidad sobre las licencias, en los términos argüidos por la parte actora, porque aunque identificó una posible transgresión de la normatividad ambiental, su decisión en nada afectó las habilitaciones dadas por el municipio de Circasia y en este sentido lo que dispuso fue remitir la decisión al ente territorial, a la Procuraduría Provincial para asuntos Ambientales y a su propia oficina jurídica para que desplegaran las actuaciones respectivas acorde con sus competencias.

4. EXPEDICIÓN DE LICENCIAS DE PARCELACIÓN.

Como ha sostenido la Corporación Autónoma Regional del Quindío - C.R.Q. en diferentes espacios del orden administrativo y judicial, en virtud de la ley 99 de 1993, no es competente la entidad para hacer control de legalidad frente a los actos administrativos expedidos por Curadores Urbanos o Autoridades Municipales en ejercicio de actuaciones urbanísticas, siendo los únicos legitimados para tal fin, los Jueces de la República.

"POR MEDIO DEL CUAL SE NIEGA UN PERMISO DE VERTIMIENTO DE AGUAS RESIDUALES DOMÉSTICAS PARA UNA VIVIENDA CAMPESTRE QUE SE PRETENDE CONSTRUIR EN EL PREDIO 1) CONDOMINIO CAMPESTRE VILLAS DE CAMPO MADERO LOTE #27 Y SE ADOPTAN OTRAS DISPOSICIONES"

De ese modo, no se realizarán análisis frente a la expedición y contenido de las mismas, máxime cuando las mismas se encuentran ejecutadas, y no se conoce de declaración de nulidad o suspensión por parte de la jurisdicción contencioso – administrativa; por lo cual, las mismas se presumen legales, situación respetada por la entidad.

5. DOCUMENTOS PARA LA EXPEDICIÓN DE LICENCIA DE PARCELACIÓN.

Tal cual se refirió en el acápite anterior, la Corporación no tiene competencia jurisdiccional ni funcional para realizar control legal a las licencias que expiden los curadores urbanos o los municipios en el ejercicio de las actuaciones urbanísticas.

Sin embargo, debe analizarse el contexto bajo el cual se expide la licencia de parcelación, toda vez que conforme a lo dispuesto en el decreto 1077 de 2015 y en la resolución 462 de 2017, el requisito de permiso de vertimiento y/o permiso ambiental, debe acreditarse en el trámite de dicha autorización.

Al respecto, el numeral 3, del artículo 3 de la resolución 462 de 2017 indica:

Artículo 3. Documentos adicionales para la licencia de parcelación. Cuando se trate de licencia de parcelación, además de los requisitos previstos en el artículo 1º de la presente resolución, se deberán aportar los siguientes documentos:

3. Copia de las autorizaciones que sustenten la forma en que se prestarán los servicios públicos domiciliarios de agua potable y saneamiento básico, o las autorizaciones y permisos ambientales para el uso y aprovechamiento de los recursos naturales renovables en caso de autoabastecimiento y el pronunciamiento de la Superintendencia de Servicios Públicos de conformidad con lo dispuesto en los artículos 16 y 79 numeral 17 de la Ley 142 de 1994.

Los artículos 5 y 6 de la resolución 462 de 2017, definen los documentos a considerar para la expedición de licencias de construcción, donde no se contemplan como exigencia, permisos ambientales y/o de vertimientos.

De ese modo, debe considerarse que el permiso de vertimiento debe acreditarse durante el trámite de expedición de la licencia de parcelación."



RESOLUCIÓN No. **001122**
ARMENIA QUINDÍO,

20 ABR 2022

"POR MEDIO DEL CUAL SE NIEGA UN PERMISO DE VERTIMIENTO DE AGUAS RESIDUALES DOMÉSTICAS PARA UNA VIVIENDA CAMPESTRE QUE SE PRETENDE CONSTRUIR EN EL PREDIO 1) CONDOMINIO CAMPESTRE VILLAS DE CAMPO MADERO LOTE #27 Y SE ADOPTAN OTRAS DISPOSICIONES"

También es importante resaltar el concepto del Ministerio Público inmerso en la misma sentencia No. 001-2021-035 del 21 de marzo de 2021 del Honorable Tribunal Administrativo en el cual se advierte lo que se cita a continuación:

"Abordó la responsabilidad en relación con el medio ambiente y los recursos naturales indicando que en virtud de los principios y las normas internacionales y constitucionales, emergen los deberes jurídicos para la autoridad ambiental, en este caso la CRQ, de proteger el medio ambiente y los recursos naturales, permitiendo que las generaciones futuras y la población goce de un derecho humano como es el acceso al agua. Sostuvo que las determinantes ambientales son normas de superior jerarquía en materia ambiental para la elaboración, adopción y ajustes de los Planes de Ordenamiento Territorial - POT, Esquemas de Ordenamiento Territorial - EOT y Planes Básicos de Ordenamiento Territorial - PBOT, que no pueden ser desconocidas por los municipios y frente al tema citó las establecidas en el artículo 10 de la Ley 388 de 1997."

Que dado lo anterior, y teniendo en cuenta que el señor **HEILLER JAVIER MUÑOZ MARIN**, identificado con cédula de ciudadanía número 9.774.241, actuando en calidad de apoderado del señor **DIEGO FERNANDO JARAMILLO LOPEZ**, identificado con cédula de ciudadanía 7.503.178, representante legal de **VILLAS DE CAMPOMADERO S.A.S.** identificada con el NIT 901.068.791-1, sociedad propietaria del predio denominado: **1) CONDOMINIO CAMPESTRE VILLAS DE CAMPO MADERO-PROPIEDAD HORIZONTAL LOTE #27**, localizado en la vereda **MURILLO** del Municipio de **ARMENIA (Q)**, identificado con matrícula inmobiliaria **No. 280-220988**, entregó todos los documentos necesarios a la solicitud de permiso de vertimiento, pero el mismo no es posible de acuerdo a que no cumple con las densidades para vivienda suburbana la cual **No podrá ser mayor a 4 viviendas/Ha neta** la cual se constituye como determinante ambiental incorporada en la Resolución 720 de 2010, emanada de la Dirección General de la C.R.Q., situación que origina la negación del permiso de vertimiento de aguas residuales domésticas, viéndose esta entidad con elementos de juicio para negar el correspondiente permiso de vertimientos para el predio denominado: **1) CONDOMINIO CAMPESTRE VILLAS DE CAMPO MADERO-PROPIEDAD HORIZONTAL LOTE #27**, localizado en la vereda **MURILLO** del Municipio de **ARMENIA (Q)**, identificado con matrícula inmobiliaria **No. 280-220988**. Por tanto se procede a correr traslado a la autoridad competente en el asunto para el análisis de los tamaños permitidos en los predios ubicados en suelo suburbano, ya que como se pudo evidenciar este no cumple como se dispondrá en la parte resolutive del presente acto administrativo para que realicen sus respectivos análisis respecto a lo de su competencia.

**"POR MEDIO DEL CUAL SE NIEGA UN PERMISO DE VERTIMIENTO DE AGUAS
RESIDUALES DOMÉSTICAS PARA UNA VIVIENDA CAMPESTRE QUE SE PRETENDE
CONSTRUIR EN EL PREDIO 1) CONDOMINIO CAMPESTRE VILLAS DE CAMPO MADERO
LOTE #27 Y SE ADOPTAN OTRAS DISPOSICIONES"**

En virtud de lo anterior, se realiza la presente **RESOLUCIÓN POR MEDIO DE LA CUAL SE NIEGA LA SOLICITUD DE UN PERMISO DE VERTIMIENTOS**, por medio de la cual se toma una decisión de fondo a una solicitud, tal como lo establece el numeral 6 del artículo 2.2.3.3.5.5 de la sección 5 del Decreto 1076 de 2015 (decreto 3930 de 2010), modificado parcialmente por el Decreto 050 de 2018.

La Corporación Autónoma Regional del Quindío – CRQ, en virtud del artículo 9 de la Ley 1437 de 2011, la cual establece las prohibiciones de las autoridades, indicando en el numeral 4: "Exigir constancias, certificaciones o documentos que reposen en la respectiva Entidad". De igual manera, el artículo noveno del Decreto 019 de 2012 "Ley Antitrámites", trata sobre la prohibición de exigir documentos que reposan en la entidad señalando: "Cuando se esté adelantando un trámite ante la administración, se prohíbe exigir actos administrativos, constancias, certificaciones o documentos que ya reposen en la entidad ante la cual se está tramitando la respectiva actuación (...)" y de los principios de eficacia y economía que rigen las actuaciones administrativas, el primero propende porque las autoridades busquen que los procedimientos logren su finalidad, y para el efecto, deberán remover de oficio los obstáculos puramente formales, entre otros y el segundo tiene por finalidad que las autoridades procedan con austeridad y eficacia, optimizando el uso del tiempo y de los demás recursos, procurando el más alto nivel de calidad en las actuaciones y la protección de los derechos de las personas. Lo anterior en concordancia con el Decreto 2106 de 2019, "Por el cual se dictan normas para simplificar, suprimir y reformar trámites, procesos y procedimientos innecesarios existentes en la administración pública".

CONSIDERACIONES JURÍDICAS

Es deber del Estado proteger la diversidad e integridad del ambiente, conservar las áreas de especial importancia ecológica y fomentar la educación para el logro de estos fines."

Que el artículo 8 de la Constitución Política establece que "Es obligación del Estado y de las personas proteger las riquezas culturales y naturales de la nación".

Que el artículo 79 ibídem, indica que: "Todas las personas tienen derecho a gozar de un ambiente sano. La Ley garantizará la participación de la comunidad en las decisiones que puedan afectarlo".



**"POR MEDIO DEL CUAL SE NIEGAUN PERMISO DE VERTIMIENTO DE AGUAS
RESIDUALES DOMÉSTICAS PARA UNA VIVIENDA CAMPESTRE QUE SE PRETENDE
CONSTRUIR EN EL PREDIO 1) CONDOMINIO CAMPESTRE VILLAS DE CAMPO MADERO
LOTE #27 Y SE ADOPTAN OTRAS DISPOSICIONES"**

Que el artículo 80 ibídem, establece que: "El Estado planificará el manejo y aprovechamiento de los recursos naturales, para garantizar su desarrollo sostenible, su Conservación, restauración o sustitución..."

Que el artículo 132 ibídem, establece en lo relativo al uso, conservación y preservación de las aguas que: *"Sin permiso, no se podrán alterar los cauces, ni el régimen y la calidad de las aguas, ni intervenir su uso legítimo."*

Que el artículo 2.2.3.2.20.5 de la sección 20 del Decreto 1076 de 2015, modificado por el Decreto 50 de 2018 (Decreto 1541 de 1978, en el artículo 211), establece: *"Se prohíbe verter, sin tratamiento, residuos sólidos, líquidos o gaseoso, que puedan contaminar o eutroficar las aguas, causar daño o poner en peligro la salud humana o el normal desarrollo de la flora o fauna, o impedir u obstaculizar su empleo para otros usos."*

El grado de tratamiento para cada tipo de vertimiento dependerá de la destinación e los tramos o cuerpo de aguas, de los efectos para la salud y de las implicaciones ecológicas y económicas."

El artículo 2.2.3.3.5.7 de la sección 5 del decreto 1076 de 2015, (Decreto 3930 de 2010, en su Artículo 47) en su tenor literal dispone:

*"La autoridad ambiental competente, con fundamento en la clasificación de aguas, en la evaluación de la información aportada por el solicitante, en los hechos y circunstancias deducidos de las visitas técnicas practicadas y en el informe técnico, otorgará o negará el permiso de vertimiento mediante resolución.
El permiso de vertimiento se otorgará por un término no mayor a diez (10) años."*

Que el artículo 2.2.3.3.5.1 de la sección en mención de la citada norma establece: ***"Toda persona natural o jurídica cuya actividad o servicio genere vertimientos a las aguas superficiales, marinas, o al suelo, deberá solicitar y tramitar ante la autoridad ambiental competente, el respectivo permiso de vertimientos"***. (Artículo 42 Decreto 3930 de 2010)

Que el Artículo 2.2.3.3.5.2, ibídem, modificado por el Decreto 50 de 2018, señala los requisitos que se deben allegar para obtener un permiso de vertimientos ante la autoridad ambiental, así como los artículos 2.2.3.3.5.3, modificado por el Decreto 50 de 2018 y 2.2.3.3.5.4, aclaran e indican los requisitos dependiendo del tipo de actividad.

RESOLUCIÓN No. 001122-40 ABR 2022

ARMENIA QUINDÍO,

"POR MEDIO DEL CUAL SE NIEGA UN PERMISO DE VERTIMIENTO DE AGUAS RESIDUALES DOMÉSTICAS PARA UNA VIVIENDA CAMPESTRE QUE SE PRETENDE CONSTRUIR EN EL PREDIO 1) CONDOMINIO CAMPESTRE VILLAS DE CAMPO MADERO LOTE #27 Y SE ADOPTAN OTRAS DISPOSICIONES"

En el Artículo 2.2.3.3.5.5 de la citada norma, indica cual es el procedimiento que se debe seguir para la obtención del permiso de vertimientos.

Que la protección al medio ambiente corresponde a uno de los más importantes cometidos estatales, es deber del Estado garantizar a las generaciones futuras la conservación del ambiente y la preservación de los recursos naturales.

Como se pudo evidenciar de las consideraciones jurídicas expuestas en precedencia, las determinantes ambientales forman parte integrante de la organización del territorio y su contenido fija la organización del mismo dentro de las áreas ambientales de vital importancia para los ecosistemas presentes en el Departamento del Quindío.

Así las cosas, tal y como se expuso en las consideraciones del presente acto administrativo, las actividades productivas y constructivas en el departamento deben estar acordes a las determinantes ambientales adoptadas por esta Corporación mediante la Resolución 720 de 2010, y que por ende debe tenerse en cuenta dicha regulación por las entidades territoriales competentes, al momento de expedir autorizaciones y/o permisos para desarrollar las actividades urbanísticas y en las demás que guarden relación a determinación de densidades y limitaciones vigentes para cada caso en particular.

Que de conformidad con el procedimiento para la obtención del permiso de vertimientos determinado en el numeral 5 del artículo 2.2.3.3.5.5 de la sección 5 del Decreto 1076 de 2015 (artículo 45 del decreto 3930 de 2010), modificado por el Decreto 50 de 2018, se profirió Auto de Trámite con radicado No. **SRCA-ATV-282-2022** del 07 de abril de 2022 que declara reunida toda la información para decidir.

Que la Resolución 2169 del 12 de diciembre de 2016, modificada por la Resolución 066 del 16 de enero de 2017, modificada por la Resolución 081 del 18 de enero de 2017 y a su vez modificada por las Resoluciones No. 1035 del 03 de mayo del 2019 y 1861 del 14 de septiembre del año 2020, emanadas de la Dirección General de la Corporación Autónoma Regional del Quindío y, asignó a la Subdirección de Regulación y Control Ambiental de la Corporación Autónoma Regional del Quindío, la función de otorgar permisos, concesiones, autorizaciones y licencias ambientales requeridas por la ley para el uso, aprovechamiento o movilización de los recursos naturales o para el desarrollo de actividades que afecten o puedan afectar el medio ambiente; por lo tanto es competente para expedir el presente acto administrativo.



RESOLUCIÓN No. 001122
ARMENIA QUINDÍO,

29 ABR 2022

"POR MEDIO DEL CUAL SE NIEGA UN PERMISO DE VERTIMIENTO DE AGUAS RESIDUALES DOMÉSTICAS PARA UNA VIVIENDA CAMPESTRE QUE SE PRETENDE CONSTRUIR EN EL PREDIO 1) CONDOMINIO CAMPESTRE VILLAS DE CAMPO MADERO LOTE #27 Y SE ADOPTAN OTRAS DISPOSICIONES"

Que con base en la revisión de avances y el conocimiento del aumento progresivo de ingreso de solicitudes de permisos, licencias, concesiones y demás trámites ambientales, el Director General expidió la Resolución 044 del 11 de enero de 2017 *"Por medio de la cual se declara la congestión administrativa y se inicia un proceso de descongestión, normalización y atención oportuna de tramites ambientales y procedimientos administrativos en las dependencias de la Corporación Autónoma Regional del Quindío y se dictan otras disposiciones"*. Esta Resolución ha sido prorrogada mediante la Resolución 3524 del 29 de diciembre de 2017 y a su vez modificada por la resolución 824 de 2018, en consideración a la permanencia de las solicitudes sin resolver de fondo, a pesar de los avances logrados hasta la fecha.

Que en el marco del proceso de descongestión que adelanta la Corporación Autónoma Regional del Quindío, se encuentra para el respectivo impulso procesal, el expediente el **05743 de 2021** que corresponde al predio denominado: **1) CONDOMINIO CAMPESTRE VILLAS DE CAMPO MADERO-PROPIEDAD HORIZONTAL LOTE #27**, localizado en la vereda **MURILLO** del Municipio de **ARMENIA (Q)**, identificado con matrícula inmobiliaria **No. 280-220988**, encontrándose pendiente de resolverse la solicitud de trámite de permiso de vertimiento.

Que con fundamento en lo anterior se desarrolla el proceso de descongestión en procura de normalizar trámites y de atención oportuna según la creación de los grupos internos y la asignación de personal contratista.

Que por tanto, el Subdirector de Regulación y Control Ambiental de la Corporación Autónoma Regional del Quindío CRQ, en uso de sus atribuciones y en mérito de lo expuesto,

RESUELVE

ARTÍCULO PRIMERO: NEGAR EL PERMISO DE VERTIMIENTO DE AGUAS RESIDUALES DOMÉSTICAS PARA UNA VIVIENDA CAMPESTRE QUE SE PRETENDE CONSTRUIR EN EL PREDIO 1) CONDOMINIO CAMPESTRE VILLAS DE CAMPO MADERO-PROPIEDAD HORIZONTAL LOTE #27, localizado en la vereda **MURILLO** del Municipio de **ARMENIA (Q)**, identificado con matrícula inmobiliaria **No. 280-220988**, presentado por el señor **HEILLER JAVIER MUÑOZ MARIN**, identificado con cédula de ciudadanía número 9.774.241, actuando en calidad de apoderado del señor **DIEGO FERNANDO JARAMILLO LOPEZ**, identificado con cédula de ciudadanía 7.503.178,

"POR MEDIO DEL CUAL SE NIEGA UN PERMISO DE VERTIMIENTO DE AGUAS RESIDUALES DOMÉSTICAS PARA UNA VIVIENDA CAMPESTRE QUE SE PRETENDE CONSTRUIR EN EL PREDIO 1) CONDOMINIO CAMPESTRE VILLAS DE CAMPO MADERO LOTE #27 Y SE ADOPTAN OTRAS DISPOSICIONES"

representante legal de **VILLAS DE CAMPOMADERO S.A.S.** identificada con el NIT 901.068.791-1, sociedad propietaria del predio objeto de solicitud.

Parágrafo: La negación del permiso de vertimiento para el predio denominado: **1) CONDOMINIO CAMPESTRE VILLAS DE CAMPO MADERO-PROPIEDAD HORIZONTAL LOTE #27**, localizado en la vereda **MURILLO** del Municipio de **ARMENIA (Q)**, identificado con matrícula inmobiliaria **No. 280-220988**, se efectúa por los argumentos expuestos en la parte motiva del presente proveído.

ARTÍCULO SEGUNDO: NOTIFICAR ELECTRONICAMENTE, el presente acto Administrativo el señor **HEILLER JAVIER MUÑOZ MARIN**, identificado con cédula de ciudadanía número 9.774.241, actuando en calidad de apoderado del señor **DIEGO FERNANDO JARAMILLO LOPEZ**, identificado con cédula de ciudadanía 7.503.178, representante legal de **VILLAS DE CAMPOMADERO S.A.S.** identificada con el NIT 901.068.791-1, sociedad propietaria del predio objeto de solicitud, al correo electrónico salviaconsultores@gmail.com en los términos del artículo 56 de la Ley 1437 de 2011.

ARTICULO TERCERO: Como consecuencia de lo anterior Archívese el trámite administrativo de solicitud de 20 de mayo del año 2021, relacionado con el predio denominado: **1) CONDOMINIO CAMPESTRE VILLAS DE CAMPO MADERO-PROPIEDAD HORIZONTAL LOTE #27**, localizado en la vereda **MURILLO** del Municipio de **ARMENIA (Q)**, identificado con matrícula inmobiliaria **No. 280-220988**.

ARTICULO CUARTO: Correr traslado al municipio de Armenia Quindío, para lo de su competencia.

ARTÍCULO QUINTO El encabezado y la parte Resolutiva de la presente Resolución, deberá ser publicada en el boletín ambiental de la C.R.Q., a costa del interesado, de conformidad con los Artículos 70 y 71 de la Ley 99 de 1993

ARTÍCULO SEXTO: La presente Resolución rige a partir de la fecha de ejecutoría, de conformidad con el artículo 87 del Código de Procedimiento Administrativo y de lo Contencioso Administrativo, (Ley 1437 de 2011).

ARTÍCULO SEPTIMO: Contra el presente acto administrativo procede únicamente el recurso de reposición, el cual debe interponerse ante el funcionario que profirió el acto y



ARMENIA QUINDÍO, RESOLUCIÓN No. 001122

20 ABR 2022

**"POR MEDIO DEL CUAL SE NIEGA UN PERMISO DE VERTIMIENTO DE AGUAS
RESIDUALES DOMÉSTICAS PARA UNA VIVIENDA CAMPESTRE QUE SE PRETENDE
CONSTRUIR EN EL PREDIO 1) CONDOMINIO CAMPESTRE VILLAS DE CAMPO MADERO
LOTE #27 Y SE ADOPTAN OTRAS DISPOSICIONES"**

deberá ser interpuesto por el solicitante dentro de los diez (10) días siguientes a la notificación, según lo dispuesto por la ley 1437 de 2011.

NOTIFÍQUESE, PUBLÍQUESE Y CÚMPLASE



CARLOS ARIEL TRUKE OSPINA

Subdirector de Regulación y Control Ambiental



JUAN CAMILO PEÑA LIZARAZO
Abogado SRCA-CROM



DANIEL JARAMILLO GOMEZ
Profesional Universitario Grado 10

SSIS 95A 8 8

SS1100