

TABLA DE CONTENIDO

BOLETÍN AMBIENTAL – RESOLUCIONES CONCESIONES CRQ MARZO DE 2022

No.	RESOLUCIÓN
1	RES 384 01-03-22 EXP 9496-21_1
2	RES 385 01-03-22 EXP 7917-21_1
3	RES 386 01-03-22 EXP 6472-21_1
4	RES 466 07-03-22 EXP 11191-17_1
5	RES 467 07-03-22 EXP 14447-21_1
6	RES 468 07-03-22 EXP 14122-21_1
7	RES 470 07-03-22 EXP 13050-21_1
8	RES 471 07-03-22 EXP 15613-21_1
9	RES 534 11-03-22 EXP 6103-21_1
10	RES 535 11-03-22 EXP 9251-15_1
11	RES 606 16-03-22 EXP 8775-21_1



RESOLUCIÓN NÚMERO 000384 DEL 01 MAR 2022

"POR MEDIO DE LA CUAL SE OTORGA UN PERMISO DE OCUPACIÓN DE CAUCE A LA SOCIEDAD AGROPECUARIA ALR S.A.S Y A LA SEÑORA ZULMA RAMIREZ DE LONDOÑO - EXPEDIENTE No. 9496-21"

Página 1 de 14

EL SUBDIRECTOR DE REGULACIÓN Y CONTROL AMBIENTAL DE LA CORPORACIÓN AUTÓNOMA REGIONAL DEL QUINDÍO, en uso de sus atribuciones legales contenidas en la Ley General Ambiental de Colombia, el Código de Procedimiento Administrativo y de lo Contencioso Administrativo y la Resolución 2169 del 12 de diciembre de 2016, modificada por la Resolución 066 del 16 de enero de 2017, modificada por la Resolución 081 del 18 de enero de 2017, modificada por la Resolución No.1035 del 03 de mayo del 2019, y a su vez modificada por la Resolución No.1861 del 14 de septiembre del 2020, emanadas de la Dirección General de la Corporación Autónoma Regional del Quindío

CONSIDERANDO

Que mediante solicitud radicada bajo el número **9496-21**, el día doce (12) de agosto de dos mil veintiuno (2021), la sociedad **GEMA CONSTRUCTORA S.A.S**, identificado con NIT número 901083488-4, representada legalmente por el señor **CRISTIAN CAMILO CERON ALZATE**, identificado con cédula de ciudadanía número 1.094.943.027 expedida en la ciudad de Armenia (Q), sociedad que actúa en calidad de apoderada de la sociedad **AGROPECUARIA ALR S.A.S** identificada con NIT número 901389977-9 domiciliada en Armenia (Q), representada legalmente por el señor **ANDRES LONDOÑO RAMIREZ** identificado con cédula de ciudadanía número 18.496.519 expedida en la ciudad de Armenia (Quindío), y la señora **ZULMA RAMIREZ DE LONDOÑO** identificada con cédula de ciudadanía número 24.569.737 expedida en la ciudad de Armenia (Quindío), quienes actúan en calidad de copropietarios; presentó ante la **CORPORACIÓN AUTÓNOMA REGIONAL DEL QUINDÍO – CRQ**, solicitud tendiente a obtener **PERMISO DE OCUPACIÓN DE CAUCE**, para el desarrollo del proyecto **"Descole de aguas lluvias e instalación provisional de estopas llenas de tierra en el lecho de la quebrada la arenosa, con el fin de contener un pequeño talud mientras se construye el cabezal de descarga"**, en el predio denominado: **1) LOTE DE TERRENO LA ZULIA - LOTE No. 1 PROPIEDAD HORIZONTAL - EL TESORO CAMPESTRE - FOLIOS AREAS COMUNES**, ubicado en la vereda **LA ZULIA**, jurisdicción del municipio de **CALARCA**, identificado con folio de matrícula inmobiliaria número **282-43151**.

Que el día 15 de septiembre de 2021, la Subdirección de Regulación y Control Ambiental de la Corporación Autónoma Regional del Quindío – C.R.Q., profirió Auto de Inicio de solicitud de **PERMISO DE OCUPACIÓN DE CAUCE SRCA-AIOC-833-09-21**, por medio del cual se dispuso iniciar la actuación administrativa de Ocupación de Cauce, para el desarrollo del proyecto **"Descole de aguas lluvias e instalación provisional de estopas llenas de tierra en el lecho de la quebrada la arenosa, con el fin de contener un pequeño talud mientras se construye el cabezal de descarga"**, en el predio denominado: **1) LOTE DE TERRENO LA ZULIA - LOTE No. 1 PROPIEDAD HORIZONTAL - EL TESORO CAMPESTRE - FOLIOS AREAS COMUNES**, ubicado en la vereda **LA ZULIA**, jurisdicción del municipio de **CALARCA**, identificado con folio de matrícula inmobiliaria número **282-43151**, de acuerdo a la información aportada a la solicitud.

Que el Acto Administrativo anterior, fue notificado de manera personal el día 22 de septiembre de 2021, al señor **CRISTIAN CAMILO CERON**, en calidad de representante legal de la sociedad **GEMA CONSTRUCTORA S.A.S**.

Que personal adscrito a la Subdirección de Regulación y Control Ambiental de la Corporación Autónoma Regional del Quindío, realizó visita técnica de regulación el día 13 de octubre de 2021, la cual quedó registrada en la correspondiente acta de visita técnica No.49822 y en el informe técnico que se transcribe a continuación:

**"CONCEPTO TECNICO DE REGULACIÓN
PARA PERMISO DE OCUPACION DE CAUCES, PLAYAS Y/O LECHOS**

EN RESPUESTA A RADICADO E14409-21 DEL 25/11/2021





01 MAR 2022

RESOLUCIÓN NÚMERO 000384 DEL _____
"POR MEDIO DE LA CUAL SE OTORGA UN PERMISO DE OCUPACIÓN DE CAUCE A LA
SOCIEDAD AGROPECUARIA ALR S.A.S Y A LA SEÑORA ZULMA RAMIREZ DE LONDOÑO -
EXPEDIENTE No. 9496-21"

Página 2 de 14

ASUNTO: SOLICITUD DE PERMISO DE OCUPACION DE CAUCE CON EXPEDIENTE 9496 DE 2021

DESCRIPCION DE LA OBRA A REALIZAR: DESCOLE DE AGUAS LLUVIAS E INSTALACIÓN PROVISIONAL DE ESTOPAS LLENAS DE TIERRA EN EL LECHO DE LA QUEBRADA LA ARENOSA, CON EL FIN DE CONTENER UN PEQUEÑO TALUD MIENTRAS SE CONSTRUYE EL CABEZAL DE DESCARGA

EXPEDIENTE No.: 9496 – 2021
PROPIETARIO: GEMA CONSTRUCTORA S.A.S.
NIT No.: 901.083.488-4
FECHA DEL OFICIO ENVIADO: NOVIEMBRE 25 DE 2021
FUENTE HIDRICA A INTERVENIR: QUEBRADA LA ARENOSA
PREDIO O SECTOR: RURAL 1) LOTE DE TERRENO LA ZULIA – LOTE No. 1
PROPIEDAD HORIZONTAL – EL TESORO CAMPESTRE –
FOLIO AREAS COMUNES
VEREDA: LA ZULIA
MUNICIPIO: CALARCÁ

ASUNTO: **CONCEPTO TÉCNICO DE REGULACION PARA EXPEDICIÓN DE PERMISO DE OCUPACION TRANSITORIO Y PERMANENTE DE UN CAUCE.**

1. LOCALIZACIÓN

El sitio de la obra que se construyó está ubicado en el área rural del municipio de Calarcá, en la vía que de Armenia conduce a Calarcá, con acceso por el sector conocido como La Curva del Periodista, en el lado derecho de la vía, dentro de la parcelación El Tesoro Campestre; en la descarga de aguas lluvias o descole No. 3, con coordenadas en el sitio de entrega: **1.157.972,38 W – 993.197,45 N.**

2. ASPECTOS Y OBSERVACIONES TÉCNICAS

De acuerdo con la visita técnica que se realizó al sitio (ver Formato Acta de Visita CRQ No. 49822 del 13 de octubre de 2021), en compañía del ingeniero industrial Cristian Camilo Cerón Álzate, representante legal de la empresa Gema Constructora S.A.S., quien viene adelantando la parcelación campestre y construcción de algunas de las viviendas en el sitio, se requirió a la empresa peticionaria mediante el oficio de CRQ con radicado 16172 del 22 de octubre de 2021 para que realizara algunos ajustes en los diseños y en la documentación presentada para la obtención del permiso de ocupación de cauce del descole de aguas lluvias No. 3. de la parcelación, como en efecto lo ha hecho, entregando mediante el radicado E14409-21 del 25/11/2021 los siguientes documentos a saber:

- Plano con los resultados de la modelación hidráulica de la quebrada La Arenosa y del cabezal de descarga de aguas lluvias No 3, en ella.
- Anexo del diseño hidrológico e hidráulico del descole No. 3.
- Archivos digitales en CD con el Software HEC-RAS

De acuerdo con los documentos presentados por la empresa Gema Constructora S.A.S., y una vez revisados los datos contenidos en el CD y el plano presentado, se concluye que habrá en el sitio del descole de aguas lluvias No. 3 de la parcelación, una ocupación del cauce de la quebrada La Arenosa de manera transitoria y de manera permanente la cual se resume así:

Obra realizada en el sitio	Tipo de ocupación	Área de ocupación
----------------------------	-------------------	-------------------





RESOLUCIÓN NÚMERO 000384 **DEL** 01 MAR 2022
**"POR MEDIO DE LA CUAL SE OTORGA UN PERMISO DE OCUPACIÓN DE CAUCE A LA
SOCIEDAD AGROPECUARIA ALR S.A.S Y A LA SEÑORA ZULMA RAMIREZ DE LONDOÑO -
EXPEDIENTE No. 9496-21"**

Cabezal de descarga en concreto del descole de aguas lluvias No. 3	Permanente	1,00 M2
Estopas en tierra en el lado derecho de la quebrada	Transitorio	7,05 M2
Estopas en tierra en el lado izquierdo de la quebrada	Transitorio	7,62 M2

Área total de ocupación de cauce permanente: **1,00 M2**

Área de ocupación de cauce transitorio: **14,67 M2**

Nota: La parte correspondiente a la ocupación de cauce transitoria dejara de tener efecto una vez sean retiradas del cauce las estopas rellenas con tierra colocadas a ambos lados de la quebrada.

3. CONCLUSIONES

3.1. Una vez revisados los planos y memorias de diseño hidráulico y estructural presentados por el solicitante a la entidad y realizada la visita técnica para la solicitud del permiso de ocupación de cauce, se concluye que se recomienda aprobar la solicitud de ocupación de cauce a la quebrada La Arenosa del municipio de Calarcá, así:

Área total de ocupación de cauce permanente: **1,00 M2**
Área de ocupación de cauce transitorio: **14,67 M2**

4. OBLIGACIONES DE CARÁCTER AMBIENTAL A CONSIDERAR EN EL DESARROLLO DE LAS ACTIVIDADES CONSTRUCTIVAS Y/O ADECUACIONES DE OBRAS EXISTENTES:

- En el evento que en los procesos constructivos y/o adecuación de obras del proyecto, requieran de productos maderables, deberán ser obtenidos en distribuidoras debidamente autorizadas y con los permisos forestales respectivos.
- Se prohíbe la tala, corte y/o aprovechamiento de individuos forestales existentes, para los procesos constructivos, de conformidad con el Decreto 1076 de 2015.
- Comprar el material pétreo (gravas, triturados y arenas), para la producción de concreto en obra, en un establecimiento legalmente constituido, con título minero y licencia ambiental.
- Se prohíbe la extracción directa del lecho del río (arena y grava) o quebradas contiguas al proyecto o al sitio donde se va a efectuar la intervención del cauce.
- Utilizar agua de empresas prestadoras de servicios y/o concesión de agua otorgada al proyecto, en los procesos constructivos del proyecto tales como producción de concreto en obra, perforaciones para cimentación, anclajes, mantenimientos y/o limpieza y mantenimiento de equipos para construcción, entre otros.
- Se recomienda realizar un adecuado manejo y control de escombros producto de excavaciones y escombros provenientes de procesos constructivos, realizando acopio en un sitio específico, así como limpiezas y retiros de tierra y residuos de construcción diarios sobre todo en las obras efectuadas sobre cauce. Así mismo, retiro programado para acopio de escombros en su totalidad al finalizar las obras, efectuando la disposición final en sitios autorizados, contribuyendo al flujo constante del cauce y





RESOLUCIÓN NÚMERO _____ DEL _____
**"POR MEDIO DE LA CUAL SE OTORGA UN PERMISO DE OCUPACIÓN DE CAUCE A LA
SOCIEDAD AGROPECUARIA ALR S.A.S Y A LA SEÑORA ZULMA RAMÍREZ DE LONDOÑO -
EXPEDIENTE No. 9496-21"**

Página 4 de 14

propendiendo por la disminución de los impactos ambientales respectivamente, razón por la cual se prohíbe la disposición final de dichos residuos sobre laderas y cauces.

- *Durante el tiempo de ejecución de la obra, el personal de construcción deberá proteger la fuente hídrica cumpliendo con los siguientes requisitos que se indican a continuación, con el fin de evitar contaminación de la misma con aceites, grasas, concreto, aditivos, entre otros.*

- *Mantenimientos de equipos retirados del cauce mínimo 20 metros.*
- *Limpieza de herramienta menor en caneca retirada del cauce mínimo 20 metros.*
- *Producción de concreto a 10 metros de fuente hídrica.*

a. *En el evento de resultar actividades constructivas y/o adecuación de obras, no contempladas en la solicitud presentada inicialmente, que requieran permiso de ocupación de cauces, el Permisionario deberá solicitar a la Corporación Autónoma Regional del Quindío por escrito y previamente a la ejecución de las obras la solicitud del respectivo permiso o la modificación del presente permiso de ocupación de cauce para el manejo de aguas, protección y/o re direccionamiento del flujo de cauce, entre otras, para lo cual deberá anexar la documentación necesaria, con el dimensionamiento y localización de elementos temporales o permanentes de ocupación, con soportes de diseño y planos detalle, los cuales deberán ser presentados conforme como lo establece el Decreto 1076 de 2015, con el fin de evitar posibles sanciones de tipo ambiental".*

Que la Corporación Autónoma Regional del Quindío – C.R.Q., presume que la información y documentación aportada al presente trámite y de la que no se hizo observación alguna, es veraz, correcta y confiable, razón por la cual ésta actuará bajo los postulados del principio de la buena fe consagrado en el artículo 83 de la Carta Magna, el cual dispone: "*Las actuaciones de los particulares y de las autoridades públicas deberán ceñirse a los postulados de la buena fe, la cual se presumirá en todas las gestiones que aquellos adelanten ante ésta*", acogiendo así la totalidad de la documentación e información aportada al presente trámite.

La Corporación Autónoma Regional del Quindío – CRQ, en virtud del artículo 9 de la Ley 1437 de 2011, la cual establece las prohibiciones de las autoridades, indicando en el numeral 4: "Exigir constancias, certificaciones o documentos que reposen en la respectiva Entidad".

De igual manera, el artículo noveno del Decreto 019 de 2012 "Ley Antitrámites", trata sobre la prohibición de exigir documentos que reposan en la entidad señalando: "Cuando se esté adelantando un trámite ante la administración, se prohíbe exigir actos administrativos, constancias, certificaciones o documentos que ya reposen en la entidad ante la cual se está tramitando la respectiva actuación (...)" y de los principios de eficacia y economía que rigen las actuaciones administrativas, el primero propende porque las autoridades busquen que los procedimientos logren su finalidad, y para el efecto, deberán remover de oficio los obstáculos puramente formales, entre otros y el segundo tiene por finalidad que las autoridades procedan con austeridad y eficacia, optimizando el uso del tiempo y de los demás recursos, procurando el más alto nivel de calidad en las actuaciones y la protección de los derechos de las personas en concordancia con el Decreto 2106 de 2019, "*Por el cual se dictan normas para simplificar, suprimir y reformar tramites, procesos y procedimientos innecesarios existentes en la administración pública*".

Que el artículo 209 de la Constitución Política establece los principios de la función administrativa así:

"Artículo 209. *La función administrativa está al servicio de los intereses generales y se desarrolla con fundamento en los principios de igualdad, moralidad, eficacia, economía, celeridad, imparcialidad y publicidad, mediante la descentralización, la delegación y la desconcentración de funciones.*



RESOLUCIÓN NÚMERO _____ DEL _____
"POR MEDIO DE LA CUAL SE OTORGA UN PERMISO DE OCUPACIÓN DE CAUCE A LA
SOCIEDAD AGROPECUARIA ALR S.A.S Y A LA SEÑORA ZULMA RAMIREZ DE LONDOÑO -
EXPEDIENTE No. 9496-21"

Página 5 de 14

Las autoridades administrativas deben coordinar sus actuaciones para el adecuado cumplimiento de los fines del Estado. La administración pública, en todos sus órdenes, tendrá un control interno que se ejercerá en los términos que señale la ley." (letra cursiva fuera del texto original)

Que el Título I de las Disposiciones Generales, artículo tercero del Código de Procedimiento Administrativo y de lo Contencioso Administrativo, consagra: "*Principios: Todas las autoridades deberán interpretar y aplicar las disposiciones que regulan las actuaciones y procedimientos administrativos a la luz de los principios consagrados en la Constitución Política, en la Parte Primera de este Código y en las leyes especiales.*"

Las actuaciones administrativas se desarrollarán, especialmente, con arreglo a los principios del debido proceso, igualdad, imparcialidad, buena fe, moralidad, participación, responsabilidad, transparencia, publicidad, coordinación, eficacia, economía y celeridad (...)."

DISPOSICIONES LEGALES DEL PERMISO DE OCUPACIÓN DE CAUCE

Que el artículo 102 del Decreto Ley 2811 de 1974, establece que: "*Quien pretenda construir obras que ocupen el cauce de una corriente o depósito de agua, deberá solicitar autorización*"

Que Decreto 1541 de 1978, el cual reglamenta el permiso de ocupación de cauce, fue compilado por el Decreto Único Reglamentario del Sector Ambiente y Desarrollo Sostenible número 1076 del veintiséis (26) de mayo de dos mil quince (2015).

Que el Capítulo 2 Sección 5 artículo 2.2.3.2.5.1. del Decreto 1076 de 2015 "*Por medio del cual se expide el Decreto Único Reglamentario del Sector Ambiente y Desarrollo Sostenible*" dispone "*El Derecho al uso de las aguas y de los cauces se adquiere de conformidad con el artículo 51 del Decreto - Ley 2811 de 1974:*

- a. *Por ministerio de la ley;*
- b. *Por concesión;*
- c. *Por permiso, y*
- d. *Por asociación.*"

Que la sección 12 del Capítulo 2 artículos 2.2.3.2.12.1 y siguientes del Decreto 1076 de 2015 (artículo 104, y siguientes del Decreto 1541 de 1978), desarrolla el permiso de ocupación de cauces, playas y lechos.

Que la sección 12 del Capítulo 2 artículo 2.2.3.2.12.1 del Decreto 1076 de 2015, señala: "*La construcción de obras que ocupen el cauce de una corriente o depósito de agua requiere autorización, que se otorgará en las condiciones que establezca la Autoridad Ambiental competente. Igualmente se requerirá permiso cuando se trate de la ocupación permanente o transitoria de playas (...)*"

Que la Ley 99 de 1993, el Decreto 1076 de 2015 y el Decreto Ley 2811 de 1974, definen la necesidad de solicitar permiso ante la autoridad ambiental, antes de ejecutar cualquier tipo de obra civil sobre el cauce de una corriente de agua natural.

Que para el caso particular el permiso de ocupación de cauce tiene por objeto regular las intervenciones sobre los cauces considerando las implicaciones de estas sobre la generación de procesos erosivos, generación de riesgos y deterioro de la calidad ambiental sobre el cauce de una corriente de agua natural

FUNDAMENTOS JURÍDICOS

Que el artículo 8º de la Constitución Política determina: "*Es obligación del Estado y de las personas proteger las riquezas culturales y naturales de la nación*".





RESOLUCIÓN NÚMERO 000384 DEL 01 MAR 2022
**"POR MEDIO DE LA CUAL SE OTORGA UN PERMISO DE OCUPACIÓN DE CAUCE A LA
SOCIEDAD AGROPECUARIA ALR S.A.S Y A LA SEÑORA ZULMA RAMIREZ DE LONDOÑO -
EXPEDIENTE No. 9496-21"**

Página 6 de 14

Que así mismo, la Constitución Política de Colombia en su artículo 79 consagra el derecho a gozar de un ambiente sano y dispone que es deber del Estado proteger la diversidad e integridad del ambiente, conservar las áreas de especial importancia ecológica y fomentar la educación para el logro de estos fines.

Que el artículo 80 ibídem señala que corresponde al Estado planificar el manejo y aprovechamiento de los recursos naturales, para garantizar su desarrollo sostenible, su conservación, restauración o sustitución. Indica además el artículo referido que el Estado deberá prevenir y controlar los factores de deterioro ambiental, imponer las sanciones legales y exigir la reparación de los daños causados.

Que el artículo 83 de la Carta Magna, dispone: "*Las actuaciones de los particulares y de las autoridades públicas deberán ceñirse a los postulados de la buena fe, la cual se presumirá en todas las gestiones que aquellos adelanten ante ésta*"

Que el artículo 95 ibídem, preceptúa en su numeral 8º, como "*un deber del ciudadano, proteger los recursos culturales y naturales del país y velar por la conservación de un ambiente sano*".

Que el artículo 3 de la Ley 1437 de 2011 consagra: "**Principios.** *Todas las autoridades deberán interpretar y aplicar las disposiciones que regulan las actuaciones y procedimientos administrativos a la luz de los principios consagrados en la Constitución Política, en la Parte Primera de este Código y en las leyes especiales.*

Las actuaciones administrativas se desarrollarán, especialmente, con arreglo a los principios del debido proceso, igualdad, imparcialidad, buena fe, moralidad, participación, responsabilidad, transparencia, publicidad, coordinación, eficacia, economía y celeridad...

4. En virtud del principio de buena fe, las autoridades y los particulares presumirán el comportamiento leal y fiel de unos y otros en el ejercicio de sus competencias, derechos y deberes..."

Es así como la Corte Constitucional en diversas ocasiones se ha manifestado sobre el principio de la buena fe, entre los muchos pronunciamientos está el contenido en la sentencia C-544 de 1994, que en su parte pertinente expone:

"(...) La buena fe ha sido, desde tiempos inmemoriales, uno de los principios fundamentales del derecho, ya se mire por su aspecto activo, como el deber de proceder con lealtad en nuestras relaciones jurídicas, o por el aspecto pasivo, como el derecho a esperar que los demás procedan en la misma forma. En general, los hombres proceden de buena fe: es lo que usualmente ocurre. Además, el proceder de mala fe, cuando media una relación jurídica, en principio constituye una conducta contraria al orden jurídico y sancionada por éste. En consecuencia, es una regla general que la buena fe se presume: de una parte, es la manera usual de comportarse; y de la otra, a la luz del derecho, las faltas deben comprobarse. Y es una falta el quebrantar la buena fe.

... La buena fe, como principio general que es, no requiere consagración normativa, pero se hace aquí explícita su presunción respecto de los particulares en razón de la situación de inferioridad en que ellos se encuentran frente a las autoridades públicas y como mandato para éstas en el sentido de mirar al administrado primeramente como el destinatario de una actividad de servicio...

Claro resulta por qué la norma tiene dos partes: la primera, la consagración de la obligación de actuar de buena fe, obligación que se predica por igual de los particulares y de las autoridades públicas. La segunda, la reiteración de la presunción de la buena fe de los particulares en todas las gestiones que adelanten ante las autoridades públicas.



01 MAR 2022

RESOLUCIÓN NÚMERO 000384 DEL _____
**"POR MEDIO DE LA CUAL SE OTORGA UN PERMISO DE OCUPACIÓN DE CAUCE A LA
 SOCIEDAD AGROPECUARIA ALR S.A.S Y A LA SEÑORA ZULMA RAMIREZ DE LONDOÑO -
 EXPEDIENTE No. 9496-21"**

Página 7 de 14

Es, pues, una norma que establece el marco dentro del cual deben cumplirse las relaciones de los particulares con las autoridades públicas. Naturalmente, es discutible si el hecho de consagrar en la Constitución la regla de la buena fe, contribuya a darle una vigencia mayor en la vida de relación, o disminuya la frecuencia de los comportamientos que la contrarían."

Que la Ley 23 de 1973 en su artículo 2° establece que el medio ambiente es un patrimonio común, cuyo mejoramiento y conservación son actividades de utilidad pública, en la que deben participar el Estado y los particulares, y así mismo, define que el medio ambiente está constituido por la atmósfera y los recursos naturales renovables.

Que el Decreto - Ley 2811 de 1974 por el cual se adoptó el Código Nacional de Recursos Naturales Renovables y de Protección al Medio Ambiente, establece en su artículo 1° que el ambiente es patrimonio común, y que el Estado y los particulares deben participar en su preservación y manejo, por ser de utilidad pública e interés social.

Que según el artículo 31 numeral 2° de la Ley 99 de 1993, corresponde a las Corporaciones Autónomas Regionales ejercer la función de máxima autoridad ambiental en el área de su jurisdicción de acuerdo con las normas de carácter superior y conforme a los criterios y directrices trazadas por el Ministerio de Ambiente y Desarrollo Sostenible.

Que la Corporación Autónoma Regional del Quindío - C.R.Q., de conformidad con el artículo 31, numeral 9 de la Ley 99 de 1993, tiene dentro de sus funciones la de otorgar concesiones, permisos, autorizaciones y licencias ambientales requeridas por la Ley para el uso, aprovechamiento o movilización de los recursos naturales renovables o para el desarrollo de actividades que afectan o puedan afectar el medio ambiente.


Que el artículo 31 de la Ley 99 de 1993, numerales 12 y 13, establece como funciones de las Corporaciones Autónomas Regionales, la evaluación control y seguimiento ambiental por los usos del agua, suelo, aire y demás recursos naturales renovables, lo cual comprende la expedición de las respectivas licencias ambientales, permisos, concesiones, autorizaciones y salvoconductos así mismo recaudar conforme a la Ley, las contribuciones, tasas, derechos, tarifas y multas generadas por el uso y aprovechamiento de los mismos, fijando el monto en el territorio de su jurisdicción con base en las tarifas mínimas establecidas por el Ministerio de Ambiente y Desarrollo Sostenible.

Que, en el Departamento del Quindío, la Corporación Autónoma Regional del Quindío- C.R.Q., es la máxima autoridad ambiental, y tiene dentro de sus competencias otorgar las autorizaciones, permisos y licencias ambientales a los proyectos, obras y/o actividades de su competencia a desarrollarse en el área de su jurisdicción.

Que el Capítulo 2 Sección 19 artículo 2.2.3.2.19.6. del Decreto 1076 de 2015 "Por medio del cual se expide el Decreto Único Reglamentario del Sector Ambiente y Desarrollo Sostenible" (artículo 191 del Decreto 1541 de 1978) señala que: **"Los proyectos de obras hidráulicas, públicas o privadas, para utilizar aguas o sus cauces o lechos deben incluir los estudios, planos y presupuesto de las obras y trabajos necesarios para la conservación o recuperación de las aguas y sus lechos o cauces, acompañados de una memoria, planos y presupuesto deben ser sometidos a aprobación y registro por parte de la Autoridad Ambiental competente."** (letra negrilla fuera del texto original).

Que el Título I de las Disposiciones Generales, artículo tercero del Código de Procedimiento Administrativo y de lo Contencioso Administrativo, consagra: "Principios: Todas las autoridades deberán interpretar y aplicar las disposiciones que regulan las actuaciones y procedimientos administrativos a la luz de los principios consagrados en la Constitución Política, en la Parte Primera de este Código y en las leyes especiales.

Las actuaciones administrativas se desarrollarán, especialmente, con arreglo a los principios del debido proceso, igualdad, imparcialidad, buena fe, moralidad, participación, responsabilidad, transparencia, publicidad, coordinación, eficacia, economía y celeridad (...)."





RESOLUCIÓN NÚMERO 000384 DEL _____
**"POR MEDIO DE LA CUAL SE OTORGA UN PERMISO DE OCUPACIÓN DE CAUCE A LA
SOCIEDAD AGROPECUARIA ALR S.A.S Y A LA SEÑORA ZULMA RAMIREZ DE LONDOÑO -
EXPEDIENTE No. 9496-21"**

Página 8 de 14

Que de conformidad con lo previsto en el artículo 42 del Código de Procedimiento Administrativo y de lo Contencioso Administrativo, las autoridades administrativas están obligadas a tomar las decisiones que en derecho corresponda, motivadas, habiéndose dado oportunidad a los interesados para expresar sus opiniones, y con base en las pruebas e informes disponibles, y de todas las peticiones que hayan sido oportunamente planteadas dentro de la actuación por el peticionario y por los terceros reconocidos.

Ahora bien, respecto a los servicios de evaluación y seguimiento ambiental es importante realizar las siguientes anotaciones:

Que es deber de esta Entidad, efectuar el cobro por concepto de los servicios de evaluación y seguimiento ambiental, independientemente del otorgamiento o no de un permiso ambiental, para el caso particular se solicitó permiso de ocupación de cauce.

Que frente a lo anterior el artículo 338 de la Constitución Política establece que la ley, las ordenanzas y los acuerdos pueden permitir que las autoridades fijen la tarifa de las tasas y contribuciones que cobren a los contribuyentes, como recuperación de los costos de los servicios que les presten o participación en los beneficios que les proporcionen.

Que de igual manera, el numeral 13 del artículo 31 de la Ley 99 de 1993 determinó que corresponde a las autoridades ambientales recaudar, conforme a la ley, las contribuciones, tasa, derechos, tarifas y multas por concepto del uso y aprovechamiento de los recursos naturales renovables y fijar su monto en el territorio de su jurisdicción.

Por su parte, el artículo 46 numeral 11 de la Ley 99 de 1993 estableció como patrimonio y rentas de las Corporaciones, los derechos causados por el otorgamiento de licencias, permisos, autorizaciones, concesiones y salvoconductos, de acuerdo con la escala tarifaria que para el efecto expida el Ministerio de Ambiente.


Que la Ley 633 de 2000 "*por la cual se expiden normas en materia tributaria, se dictan disposiciones sobre el tratamiento a los fondos obligatorios para la vivienda de interés social y se introducen normas para fortalecer las finanzas de la rama Judicial*", establece en su artículo 96 la tarifa de las licencias ambientales y otros instrumentos de control y manejo ambiental.

Que el cobro que se aplicó por los servicios de evaluación y seguimiento, se encuentra establecido en la Ley 633 de 2000, en la Resolución número 1280 del 2010, expedida por el Ministerio de Ambiente, Vivienda y Desarrollo Territorial, adoptadas por esta Autoridad Ambiental mediante la Resolución número 000257 del cinco (05) de febrero de dos mil veintiuno (2021) "*Por medio de la cual se adoptan los parámetros y el procedimiento para el cobro de tarifas por concepto de los servicios de evaluación y seguimiento ambiental de las licencias, permisos, concesiones, autorizaciones, demás instrumentos de control y manejo ambiental y se establecen los valores a cobrar por concepto de bienes y servicios que ofrece la Corporación Autónoma Regional del Quindío, para la vigencia 2021*", tiene su fundamento técnico y jurídico en la información y tablas adoptadas por dichas disposiciones, modificada parcialmente por la Resolución 000605 del día veintiuno (21) de abril del año dos mil veintiuno 2021.

Que la Corte Constitucional a través de las sentencias C-632 de 2011 y T-500 de 2012 se pronunció con respecto al medio ambiente, el derecho a un Ambiente Sano y la importancia del recurso hídrico.

CONSIDERACIONES DE LA SUBDIRECCIÓN DE REGULACIÓN Y CONTROL AMBIENTAL DE LA CORPORACIÓN AUTÓNOMA REGIONAL DEL QUINDÍO – C.R.Q., FRENTE A LA PRESENTE SOLICITUD DE PERMISO DE OCUPACIÓN DE CAUCE:

1. Que es oportuno recordar que se entiende por cauce natural la faja de terreno que ocupan





01 MAR 2022

RESOLUCIÓN NÚMERO 000384 DEL 01 MAR 2022
**"POR MEDIO DE LA CUAL SE OTORGA UN PERMISO DE OCUPACIÓN DE CAUCE A LA
SOCIEDAD AGROPECUARIA ALR S.A.S Y A LA SEÑORA ZULMA RAMIREZ DE LONDOÑO -
EXPEDIENTE No. 9496-21"**

Página 9 de 14

las aguas de una corriente al alcanzar sus niveles máximos por efecto de las crecientes ordinarias; y por lecho de los depósitos naturales de aguas, el suelo que ocupan hasta donde llegan los niveles ordinarios por efecto de lluvias o deshielo.

Que el permiso de ocupación de cauce se debe exigir en los siguientes casos:

- _ Ejecución de obras que ocupen el cauce de las corrientes, permanentes o intermitentes.
- _ Construcción de obras para la rectificación de cauces, defensa de taludes marginales, estabilización de laderas o control de inundaciones.
- _ Establecimiento de servicios de turismo, recreación o deporte en corrientes, lagos y demás depósitos de agua.

Que para el caso particular el permiso de ocupación de cauce tiene por objeto regular las intervenciones sobre los cauces.

Que conforme a la normatividad ambiental, la ejecución de obras que ocupen un cauce o depósito de aguas requiere permiso pues esta ocupación puede ocasionar deterioros graves a los recursos naturales, al medio ambiente o introducir modificaciones considerables al paisaje, por lo cual se estableció el cumplimiento de requisitos, términos, condiciones y obligaciones con el fin de prevenir, mitigar, o compensar los efectos ambientales que dicha obra puede generar.

De acuerdo con la información aportada y evidenciada en la visita técnica, la solicitud consta de un permiso de ocupación de cauce sobre la quebrada innominada La Arenosa cuya obra consiste descole de aguas lluvias, de la siguiente manera:

Obra realizada en el sitio	Tipo de ocupación	Área de ocupación
<i>Cabezal de descarga en concreto del descole de aguas lluvias No. 3</i>	<i>Permanente</i>	<i>1,00 M2</i>
<i>Estopas en tierra en el lado derecho de la quebrada</i>	<i>Transitorio</i>	<i>7,05 M2</i>
<i>Estopas en tierra en el lado izquierdo de la quebrada</i>	<i>Transitorio</i>	<i>7,62 M2</i>

Área total de ocupación de cauce permanente: **1,00 M2**

Área de ocupación de cauce transitorio: **14,67 M2**

Nota: La parte correspondiente a la ocupación de cauce transitoria dejara de tener efecto una vez sean retiradas del cauce las estopas rellenas con tierra colocadas a ambos lados de la quebrada.

Que de acuerdo con lo anterior, con el informe técnico aquí expuesto, con los diseños y planos aportados por el solicitante, se considera procedente otorgar el permiso de ocupación de cauce sobre la quebrada innominada La Arenosa, para un área total de ocupación de manera transitoria **14,67 m2** y de manera permanente **1,00 M2.**, por lo que el concepto técnico constituye el instrumento mediante el cual se evalúa la solicitud de permisos de ocupación de cauce, objeto de la presente Resolución, el cual constituye la principal fuente o herramienta para establecer si es factible técnica y ambientalmente el otorgamiento del referido permiso.





RESOLUCIÓN NÚMERO _____ DEL _____
"POR MEDIO DE LA CUAL SE OTORGA UN PERMISO DE OCUPACIÓN DE CAUCE A LA
SOCIEDAD AGROPECUARIA ALR S.A.S Y A LA SEÑORA ZULMA RAMIREZ DE LONDOÑO -
EXPEDIENTE No. 9496-21"

Página 10 de 14

2. Por otra parte, se tiene que en el ordenamiento jurídico el principio constitucional de la buena fe constituye el punto de partida sobre el cual se erige la confianza que debe imperar entre la Administración y los administrados en las actuaciones que estos sostienen.
3. Que este Despacho considera procedente acoger en su totalidad la información aportada por el solicitante y la recopilada en la visita técnica, como también el concepto técnico presentado, mediante el cual se evaluó la solicitud de permiso de ocupación de cauce.

Que en virtud de lo anterior, esta Corporación entra a definir el trámite administrativo relativo a la solicitud de permiso de ocupación de cauce, requerido por la **GEMA CONSTRUCTORA S.A.S**

4. Que en consideración a la viabilidad técnica y verificado el cumplimiento de los requisitos legales exigidos por la normatividad ambiental vigente para los permisos de ocupación de cauce, este Despacho procederá a resolver de fondo la solicitud del permiso ambiental requerido, con la imposición de las obligaciones ambientales que serán señaladas en la parte resolutoria del presente Acto Administrativo.

Que en mérito de lo expuesto, el **SUBDIRECTOR DE REGULACIÓN Y CONTROL AMBIENTAL DE LA CORPORACIÓN AUTÓNOMA REGIONAL DEL QUINDÍO – C.R.Q.,**

RESUELVE

ARTÍCULO PRIMERO: - OTORGAR PERMISO DE OCUPACIÓN DE CAUCE DE MANERA PERMANENTE Y TRANSITORIA, a la sociedad **AGROPECUARIA ALR S.A.S** identificada con NIT número 901389977-9 domiciliada en Armenia (Q), representada legalmente por el señor **ANDRES LONDOÑO RAMIREZ** identificado con cédula de ciudadanía número 18.496.519 expedida en la ciudad de Armenia (Quindío), y la señora **ZULMA RAMIREZ DE LONDOÑO** identificada con cédula de ciudadanía número 24.569.737 expedida en la ciudad de Armenia (Quindío), quienes actúan en calidad copropietarios, a realizar en el predio denominado: **1) LOTE DE TERRENO LA ZULIA - LOTE No. 1 PROPIEDAD HORIZONTAL - EL TESORO CAMPESTRE - FOLIOS AREAS COMUNES**, ubicado en la vereda **LA ZULIA**, jurisdicción del municipio de **CALARCA**, identificado con folio de matrícula inmobiliaria número **282-43151**; Para el desarrollo del proyecto **"Descole de aguas lluvias e instalación provisional de estopas llenas de tierra en el lecho de la quebrada la arenosa, con el fin de contener un pequeño talud mientras se construye el cabezal de descarga"**, radicada bajo el expediente administrativo número **9496-21**, sin perjuicio de las funciones y atribuciones que le compete ejercer al Ente Territorial de conformidad con la Ley 388 de 1997 y el instrumento de Ordenamiento Territorial del Municipio, y demás normas que lo ajusten, como se describe a continuación:

Obra realizada en el sitio	Tipo de ocupación	Área de ocupación
<i>Cabezal de descarga en concreto del descole de aguas lluvias No. 3</i>	<i>Permanente</i>	<i>1,00 M2</i>
<i>Estopas en tierra en el lado derecho de la quebrada</i>	<i>Transitorio</i>	<i>7,05 M2</i>
<i>Estopas en tierra en el lado izquierdo de la quebrada</i>	<i>Transitorio</i>	<i>7,62 M2</i>

Área total de ocupación de cauce permanente: **1,00 M2**

Área de ocupación de cauce transitorio: **14,67 M2**





RESOLUCIÓN NÚMERO _____ DEL _____
"POR MEDIO DE LA CUAL SE OTORGA UN PERMISO DE OCUPACIÓN DE CAUCE A LA
SOCIEDAD AGROPECUARIA ALR S.A.S Y A LA SEÑORA ZULMA RAMIREZ DE LONDOÑO -
EXPEDIENTE No. 9496-21"

Página 11 de 14

Nota: La parte correspondiente a la ocupación de cauce transitoria dejara de tener efecto una vez sean retiradas del cauce las estopas rellenas con tierra colocadas a ambos lados de la quebrada.

PARAGRAFO PRIMERO: El otorgamiento del presente permiso, no avala el desarrollo del proyecto para realizar actividades urbanísticas de ningún tipo en suelos de protección ambiental, pues su contenido es reflejo del estudio de la solicitud de ocupación de cauce, en el cual el desarrollo de infraestructura se encuentra asociado a la prestación del servicio público correspondiente a la disposición de aguas lluvias debidamente sobre una fuente hídrica.

PARÁGRAFO SEGUNDO: - El otorgamiento del presente permiso, no implica autorización de servidumbre alguna, ni de Licencia de Construcción, razón por la cual el permisionario, es el responsable de obtener dichos permisos, ante las autoridades competentes. La ejecución de proyecto o actividad, deberá cumplir con las determinantes ambientales establecidas por la Corporación.

ARTÍCULO SEGUNDO: - La sociedad **AGROPECUARIA ALR S.A.S** y la señora **ZULMA RAMIREZ DE LONDOÑO**, deberán cumplir las siguientes obligaciones:

1. Aplicar las siguientes medidas de manejo ambiental al desarrollar las actividades constructivas y/o adecuaciones de obras existentes:
 - a. En el evento que en los procesos constructivos y/o adecuaciones de obras del proyecto, requieran de productos maderables, estos deberán ser obtenidos en distribuidoras debidamente autorizadas y con los permisos forestales respectivos.
 - b. Se prohíbe la tala, corte y/o aprovechamiento de individuos forestales existentes, para los procesos constructivos, de conformidad con el Decreto 1076 de 2015.
 - c. Comprar el material pétreo (gravas, triturados y arenas), para la producción de concreto en obra, en un establecimiento legalmente constituido, con título minero y licencia ambiental.
 - d. Se prohíbe la extracción directa del lecho del río (arena y grava) o quebradas contiguas al proyecto o al sitio donde se va a efectuar la intervención del cauce.
 - e. Utilizar agua de empresas prestadoras de servicios y/o concesión de agua debidamente otorgada al proyecto, en los procesos constructivos del proyecto tales como producción de concreto en obra, perforaciones cimentación, anclajes, mantenimientos y/o limpieza y mantenimiento de equipos para construcción, entre otros.
 - f. Realizar un adecuado manejo y control de escombros producto de excavaciones y escombros provenientes de procesos constructivos, realizando acopio en un sitio específico, así como limpiezas y retiros de tierra y residuos de construcción diarios sobre todo en las obras efectuadas sobre el cauce. Así mismo, retiro programado para acopio de escombros en su totalidad al finalizar las obras, efectuando la disposición final en sitios autorizados, contribuyendo al flujo constante del cauce y propendiendo por la disminución de los impactos ambientales respectivamente, razón por la cual se prohíbe la disposición final de dichos residuos sobre laderas y cauces.
 - g. Durante el tiempo de ejecución de la obra, el personal de construcción deberá proteger la fuente hídrica cumpliendo con los siguientes requisitos que se indican a continuación, con el fin de evitar contaminación de la misma con aceites, grasas, concreto, aditivos, entre otros.

RESOLUCIÓN NÚMERO 000384 **DEL** 01 MAR 2022
**"POR MEDIO DE LA CUAL SE OTORGA UN PERMISO DE OCUPACIÓN DE CAUCE A LA
SOCIEDAD AGROPECUARIA ALR S.A.S Y A LA SEÑORA ZULMA RAMIREZ DE LONDOÑO -
EXPEDIENTE No. 9496-21"**

Página 12 de 14

- Mantenimientos de equipos retirados del cauce mínimo 20 metros.
 - Limpieza de herramienta menor en caneca retirada del cauce mínimo 20 metros.
 - Producción de concreto a 10 metros de fuente hídrica.
2. En el evento de resultar actividades constructivas y/o adecuación de obras, no contempladas en la solicitud presentada inicialmente, que requieran permiso de ocupación de cauce, el Permisionario deberá solicitar a la Corporación Autónoma Regional del Quindío por escrito y previamente a la ejecución de obras la solicitud del respectivo permiso y/o modificación del presente permiso de ocupación de cauce para el manejo de aguas, protección y/o re direccionamiento del flujo de cauce, entre otras, para lo cual deberá anexar la documentación necesaria, con el dimensionamiento y localización de elementos temporales o permanentes de ocupación, con soportes de diseño y planos detalle, los cuales deberán ser presentados conforme como lo establece el Decreto 1076 de 2015, con el fin de evitar posibles sanciones de tipo ambiental.
 3. En caso de requerir el aprovechamiento de otros recursos ambientales, se deberá solicitar el permiso respectivo (aprovechamiento forestal, concesión de agua, etc.).
 4. En caso de cambio de dirección y/o número de teléfono, se deberá informar a esta Corporación con el fin de actualizar los datos de correspondencia.
 5. Dar cumplimiento a la normatividad ambiental vigente.

PARÁGRAFO: - PROHIBICIONES:

- Obstaculizar, impedir la vigilancia o inspección a los funcionarios o contratistas competentes de la Corporación Autónoma Regional del Quindío – C.R.Q., o negarse a suministrar la información que se requiera por parte de éstos.
- Se prohíbe la tala, corte y/o aprovechamiento de individuos forestales existentes, para los procesos constructivos, de conformidad con el Decreto 1791 de 1996.
- Se prohíbe la extracción directa del lecho del río (arena y grava) o quebradas contiguos al proyecto o al sitio donde se va a efectuar la intervención del cauce.
- Se prohíbe el aprovechamiento de agua directa de fuentes naturales.
- Se prohíbe la disposición final de la tierra, escombros y residuos de construcción sobre laderas y cauces.
- Las demás prohibiciones contempladas en los artículo 2.2.3.2.24.1 y 2.2.3.2.25.2 del Decreto 1076 de 2015 (artículos 238 y 239 del Decreto 1541 de 1978).

ARTICULO TERCERO: - Las condiciones técnicas que se encontraron al momento de la visita y que quedaron plasmadas en el concepto técnico rendido por los funcionarios comisionados en este acto administrativo deberán mantenerse, por lo que la obra a realizarse deberá corresponder respectivamente a la reportada en la solicitud objeto del presente permiso.

ARTICULO CUARTO: - La sociedad **AGROPECUARIA ALR S.A.S** y la señora **ZULMA RAMIREZ DE LONDOÑO**, deberán avisar de inmediato a la Corporación Autónoma Regional del Quindío – C.R.Q., cuando se presenten situaciones de emergencia, indicando sus causas, medidas adoptadas y tiempo de duración de dicha emergencia.

ARTICULO QUINTO: - La sociedad **AGROPECUARIA ALR S.A.S** y la señora **ZULMA RAMIREZ DE LONDOÑO**, serán responsables por cualquier deterioro y/o daño ambiental causado por él, en la ejecución de las actividades autorizadas en esta Resolución, o por los contratistas a su cargo, deberá realizar las acciones necesarias para corregir los efectos causados, y cumplir con las obligaciones que se establezcan en el presente Acto Administrativo y en general las dispuestas en la normatividad ambiental.



RESOLUCIÓN NÚMERO _____ **DEL** _____
**"POR MEDIO DE LA CUAL SE OTORGA UN PERMISO DE OCUPACIÓN DE CAUCE A LA
SOCIEDAD AGROPECUARIA ALR S.A.S Y A LA SEÑORA ZULMA RAMIREZ DE LONDOÑO -
EXPEDIENTE No. 9496-21"**

ARTÍCULO SEXTO: - En el evento que se traspase total o parcialmente, el presente permiso de ocupación de cauces, se requerirá autorización previa por parte de la Corporación Autónoma Regional del Quindío - C.R.Q.

ARTÍCULO SÉPTIMO: - La Corporación Autónoma Regional del Quindío – C.R.Q., podrá modificar unilateralmente de manera total o parcial, los términos y condiciones del presente permiso, cuando por cualquier causa se hayan modificado las circunstancias tenidas en cuenta al momento de otorgarse la misma, cualquier incumplimiento a la normativa ambiental dará lugar a la aplicación de las medidas preventivas y sanciones legales establecidas en la Ley 1333 del veintiuno (21) de Julio de dos mil nueve (2009) o el estatuto que la modifique, sustituya o derogue.

ARTÍCULO OCTAVO: - La sociedad **AGROPECUARIA ALR S.A.S** y la señora **ZULMA RAMIREZ DE LONDOÑO**, deberán cancelar el valor correspondiente a los servicios de seguimiento ambiental, de conformidad con la Ley 633 de 2000, la Resolución número 1280 del 2010, expedida por el Ministerio de Ambiente, vivienda y Desarrollo Territorial y la Resolución de bienes y servicios proferida por esta Entidad.

ARTÍCULO NOVENO: - La ocupación de cauce que se otorga no implica la derivación o el uso del recurso hídrico, por lo tanto no se convierte en concesión de aguas, razón por la cual en el evento de ser necesaria la captación de aguas en el sitio, se deberá solicitar ante la Corporación Autónoma Regional del Quindío – C.R.Q., la correspondiente concesión de aguas para su aprovechamiento.

ARTÍCULO DÉCIMO: - Serán causales de revocatoria por la vía administrativa:

- El incumplimiento de las condiciones estipuladas en el presente acto administrativo
- Las contempladas en el Artículo 62 del Decreto 2811 de 1974, conforme con el artículo 93 del Decreto 1541 de 1978, hoy Decreto 1076 de 2016.

ARTÍCULO DÉCIMO PRIMERO: - La Corporación Autónoma Regional del Quindío – C.R.Q., se reserva el derecho a revisar este permiso de ocupación de cauce, de oficio o a petición de parte, cuando considere conveniente y cuando las circunstancias que se tuvieron en cuenta para otorgarla, hayan variado.

ARTÍCULO DÉCIMO SEGUNDO: - **NOTIFÍQUESE** el contenido de la presente Resolución a la sociedad **AGROPECUARIA ALR S.A.S** identificada con NIT número 901389977-9, a través de su representante legal el señor **ANDRES LONDOÑO RAMIREZ** identificado con cédula de ciudadanía número 18.496.519 expedida en la ciudad de Armenia (Quindío), y la señora **ZULMA RAMIREZ DE LONDOÑO** identificada con cédula de ciudadanía número 24.569.737 expedida en la ciudad de Armenia (Quindío), y a su apoderado la sociedad **GEMA CONSTRUCTORA S.A.S**, identificado con NIT número 901083488-4 a través de su representante legal el señor **CRISTIAN CAMILO CERON ALZATE**, identificado con cédula de ciudadanía número 1.094.943.027, o a la persona debidamente autorizada, en los términos establecidos en la Ley 1437 de 2011.

ARTÍCULO DÉCIMO TERCERO: - **PUBLÍQUESE**, el encabezado y la parte Resolutiva de la presente Resolución, en el boletín ambiental de la C.R.Q., a costa del interesado, de conformidad con los Artículos 70 y 71 de la Ley 99 de 1993.

ARTÍCULO DÉCIMO CUARTO: - Contra la presente Resolución, procede únicamente el recurso de reposición, el cual deberá presentarse por escrito en la notificación personal, o dentro de los diez (10) días hábiles siguientes a ella, o a la notificación por aviso, o al vencimiento del término de publicación, según el caso, ante la Subdirección de Regulación y Control Ambiental de la



RESOLUCIÓN NÚMERO _____ DEL _____
"POR MEDIO DE LA CUAL SE OTORGA UN PERMISO DE OCUPACIÓN DE CAUCE A LA
SOCIEDAD AGROPECUARIA ALR S.A.S Y A LA SEÑORA ZULMA RAMIREZ DE LONDOÑO -
EXPEDIENTE No. 9496-21"

CORPORACIÓN AUTÓNOMA REGIONAL DEL QUINDÍO – C.R.Q., en los términos del artículo 76 y siguientes de la Ley 1437 de 2011.

ARTÍCULO DÉCIMO QUINTO: - La presente Resolución rige a partir de la fecha de ejecutoria, de conformidad con el artículo 87 del Código de Procedimiento Administrativo y de lo Contencioso Administrativo Ley 1437 de 2011.

Dada en CALARCA, Quindío al 01 MAR 2022


NOTIFIQUESE, PUBLIQUESE Y CUMPLASE


CARLOS ARIEL TRUKE OSPINA
Subdirector de Regulación y Control Ambiental

Revisión Técnica:


Lina Marcela Alarcón Mora.
Profesional Especializado Grado 12.

Elaboró:


Daniela Álvarez Pava
Abogada

CORPORACION AUTONOMA REGIONAL DEL QUINDIO NOTIFICACION PERSONAL	
EN EL DIA DE HOY _____ DE _____ DEL _____	
NOTIFICO PERSONALMENTE LA PROVIDENCIA ANTERIOR A:	
EN SU CONDICION DE:	
SE LE INFORMÓ QUE CONTRA TAL PROVIDENCIA PROCEDE UNICAMENTE RECURSO DE REPOSICION QUE SE PODRA INTERPONER DENTRO DE LOS DIEZ (10) DIAS SIGUIENTES A ESTA DILIGENCIA.	
----- EL NOTIFICADO	----- EL NOTIFICADOR
C.C No -----	



RESOLUCION No _____

"POR MEDIO DE LA CUAL SE RESUELVE EL RECURSO DE REPOSICION INTERPUESTO MEDIANTE ESCRITO CON RADICADO E01458-22 DEL 09/02/2022 POR EL SEÑOR JAIME ALZATE GUTIERREZ CONTRA LA RESOLUCION 002736 DEL DIA 20 DE DICIEMBRE DEL AÑO 2021"

Página 1 de 14

EL SUBDIRECTOR DE REGULACIÓN Y CONTROL AMBIENTAL DE LA CORPORACIÓN AUTÓNOMA REGIONAL DEL QUINDÍO, en uso de sus atribuciones legales contenidas en la Ley General Ambiental de Colombia, el Código de Procedimiento Administrativo y de lo Contencioso Administrativo y la Resolución 2169 del 12 de diciembre de 2016, modificada por la Resolución 066 del 16 de enero de 2017, modificada por la Resolución 081 del 18 de enero de 2017, modificada por la Resolución No.1035 del 03 de mayo del 2019, y a su vez modificada por la Resolución No.1861 del 14 de septiembre del 2020, emanadas de la Dirección General de la Corporación Autónoma Regional del Quindío

CONSIDERANDO

Que el artículo 8º de la Constitución Política determina: *"Es obligación del Estado y de las personas proteger las riquezas culturales y naturales de la nación"*.

Que así mismo, la Constitución Política de Colombia en su artículo 79 consagra el derecho a gozar de un ambiente sano y dispone que es deber del Estado proteger la diversidad e integridad del ambiente, conservar las áreas de especial importancia ecológica y fomentar la educación para el logro de estos fines.

Que el artículo 80 ibídem señala que corresponde al Estado planificar el manejo y aprovechamiento de los recursos naturales, para garantizar su desarrollo sostenible, su conservación, restauración o sustitución. Indica además el artículo referido que el Estado deberá prevenir y controlar los factores de deterioro ambiental, imponer las sanciones legales y exigir la reparación de los daños causados.

Que el artículo 95 ibídem, preceptúa en su numeral 8º, como *"un deber del ciudadano, proteger los recursos culturales y naturales del país y velar por la conservación de un ambiente sano"*.

Que la Ley 23 de 1973 en su artículo 2º establece que el medio ambiente es un patrimonio común, cuyo mejoramiento y conservación son actividades de utilidad pública, en la que deben participar el Estado y los particulares, y así mismo, define que el medio ambiente está constituido por la atmósfera y los recursos naturales renovables.

Que el Decreto - Ley 2811 de 1974 por el cual se adoptó el Código Nacional de Recursos Naturales Renovables y de Protección al Medio Ambiente, establece en su artículo 1º que el ambiente es patrimonio común, y que el Estado y los particulares deben participar en su preservación y manejo, por ser de utilidad pública e interés social.

COMPETENCIA PARA CONOCER DEL RECURSO INTERPUESTO

Que el artículo 30 de la Ley 99 de 1993, estipula el objeto de las Corporaciones Regionales Autónomas, consagrando que: *"Todas las corporaciones, autónomas regionales tendrán por objeto la ejecución de las políticas, planes, programas y proyectos sobre medio ambiente y recursos naturales renovables, así como dar cumplida y oportuna aplicación a las disposiciones legales vigentes sobre su disposición, administración, manejo y aprovechamiento, conforme a las regulaciones, pautas y directrices expedidas por el Ministerio del Medio Ambiente"*.

Que según el numeral 2º del artículo 31 de la Ley 99 de 1993, corresponde a las Corporaciones Autónomas Regionales ejercer la función de máxima autoridad ambiental en el área de su jurisdicción de acuerdo con las normas de carácter superior y conforme a los criterios y directrices trazadas por el Ministerio de Ambiente y Desarrollo Sostenible.

Que la Ley 99 de 1993, dispone en el numeral 9º del artículo 31 que: *"Las Corporaciones Autónomas Regionales ejercerán las siguientes funciones: 9) Otorgar concesiones, permisos, autorizaciones y licencias ambientales requeridas por la ley para el uso, aprovechamiento o*

Protegiendo el futuro



"POR MEDIO DE LA CUAL SE RESUELVE EL RECURSO DE REPOSICION INTERPUESTO MEDIANTE ESCRITO CON RADICADO E01458-22 DEL 09/02/2022 POR EL SEÑOR JAIME ALZATE GUTIERREZ CONTRA LA RESOLUCION 002736 DEL DIA 20 DE DICIEMBRE DEL AÑO 2021"

movilización de los recursos naturales renovables o para el desarrollo de actividades que afecten o puedan afectar el medio ambiente."

Página 2 de 14

Que en el Departamento del Quindío, la Corporación Autónoma Regional del Quindío- C.R.Q., es la máxima autoridad ambiental, y tiene dentro de sus competencias otorgar o negar las autorizaciones, permisos y licencias ambientales a los proyectos, obras y/o actividades de su competencia a desarrollarse en el área de su jurisdicción y ejercer control sobre los mismos.

Que la Dirección General de la Corporación Autónoma Regional del Quindío - C.R.Q., expidió la Resolución 2169 del 12 de diciembre de 2016, modificada por la Resolución 066 del 16 de enero de 2017, y a su vez modificada por la Resolución 081 del 18 de enero de 2017, modificada por la Resolución No.1035 del 03 de mayo del 2019, y a su vez modificada por la Resolución No.1861 del 14 de septiembre del 2020, por medio de la cual se estableció y se ajustó el Manual Específico de Funciones y de Competencias Laborales para los empleos de la Planta de Personal de esta Corporación.

Que como consecuencia de lo anterior, la Subdirección de Regulación y Control Ambiental de la Corporación Autónoma Regional del Quindío C.R.Q., está legitimada para conocer del recurso de reposición interpuesto impetrado por el señor **JAIME ALZATE GUTIERREZ** identificado con la cédula de ciudadanía número 7.517.843 expedida en el municipio de Armenia (Q), quien actúa en calidad de representante legal de **LA ASOCIACION DE SUSCRIPTORES DEL ACUEDUCTO RURAL COMUNITARIO DE LAS VEREDAS PALOGRANDDE, LA PALMERA, Y LA NUBIA DEL MUNICIPIO DE SALENTO, QUINDIO** identificada con NIT número 900438954-7 domiciliada salento (Q), en contra de la **Resolución No. 002736 del día 20 de diciembre del año 2021, "POR MEDIO DE LA CUAL SE ORDENA UN DESISTIMIENTO Y ARCHIVO DE LA SOLICITUD DE PRORROGA CONCESIÓN DE AGUAS SUPERFICIALES PRESENTADA POR LA ASOCIACION DE SUSCRIPTORES DEL ACUEDUCTO RURAL COMUNITARIO DE LAS VEREDAS PALOGRANDDE, LA PALMERA, Y LA NUBIA DEL MUNICIPIO DE SALENTO - QUINDIO - EXPEDIENTE ADMINISTRATIVO No. 9121-11 (7917-21)"**, tal y como lo establece el Capítulo VI Artículos 74 y siguientes de la Ley 1437 de 2011.

ANTECEDENTES FACTICOS

Que mediante solicitud radicada bajo el número **7917-21**, el día ocho (08) de julio de dos mil veintiuno (2021), el señor **JAIME ALZATE GUTIERREZ** identificado con la cédula de ciudadanía número 7.517.843 expedida en el municipio de Armenia (Q), quien actúa en calidad de representante legal de **LA ASOCIACION DE SUSCRIPTORES DEL ACUEDUCTO RURAL COMUNITARIO DE LAS VEREDAS PALOGRANDDE, LA PALMERA, Y LA NUBIA DEL MUNICIPIO DE SALENTO, QUINDIO** identificada con NIT número 900438954-7 domiciliada Salento (Q); presentó ante la **CORPORACIÓN AUTÓNOMA REGIONAL DEL QUINDÍO - CRQ**, solicitud de **CONCESIÓN DE AGUAS SUPERFICIALES** para uso agrícola, en beneficio del predio denominado: **1) HOLLANDA NUMERO DOS** ubicado en la vereda **LA PALMERA** jurisdicción del **MUNICIPIO de SALENTO**, identificado con el folio de matrícula inmobiliaria número **280-32992** y ficha catastral número **636900000000080143000**, de acuerdo a la información aportada a la solicitud.

Que, con la solicitud anterior, la solicitante acompañó los siguientes documentos:

- Oficio de radicación de documentación para solicitud de concesión de aguas superficiales para uso agrícola.
- Fotocopia de la cédula de ciudadanía del señor JAIME ALZATE GUTIERREZ identificado con la cédula de ciudadanía número 7.517.843 expedida en el municipio de Armenia (Q).





RESOLUCION No _____ DE _____

"POR MEDIO DE LA CUAL SE RESUELVE EL RECURSO DE REPOSICION INTERPUESTO MEDIANTE ESCRITO CON RADICADO E01458-22 DEL 09/02/2022 POR EL SEÑOR JAIME ALZATE GUTIERREZ CONTRA LA RESOLUCION 002736 DEL DIA 20 DE DICIEMBRE DEL AÑO 2021"

Página 3 de 14

- Certificado de Existencia y Representación Legal de la Asociación de Suscriptores del Acueducto Rural Comunitario de Las Veredas Palograndde, La Palmera, Y La Nubia Del Municipio De Salento, Quindio, expedido por la Cámara de Comercio de Armenia, el día veintiocho (28) de junio de 2021.
- Certificado de Tradición del predio denominado: 1) HOLANDA NUMERO DOS ubicado en la vereda LA PALMERA jurisdicción del MUNICIPIO de SALENTO, identificado con el folio de matrícula inmobiliaria número 280-32992 y ficha catastral número 636900000000080143000, expedido por la Oficina de Registro de Instrumentos Públicos de Calarcá, el día ocho (08) de julio de 2021.
- Formato de información de costos de proyecto, obra, o actividad, para la liquidación de tarifa por servicios de evaluación y seguimiento ambiental. por un valor de (\$27.900.000).
- documento denominado programa para el uso eficiente y ahorro del agua – PUEAA.

Que, la Subdirección de Regulación y Control Ambiental de la C.R.Q., estableció en el formato denominado "TARIFA PARA EL COBRO POR SERVICIOS DE EVALUACIÓN DE TRÁMITE CONCESIÓN DE AGUAS SUPERFICIALES PARA PROYECTOS OBRAS O ACTIVIDADES CUYO VALOR ES INFERIOR A 2115 SMMLV", la tarifa a pagar por los servicios de evaluación ambiental por parte del interesado.

Que para el día 01 de septiembre de 2021, La Subdirección de Regulación Y Control Ambiental mediante radicado de salida No. 12989, envió solicitud de complemento de información para que se allegara la siguiente documentación:

"De la manera más atenta y en atención a la solicitud se adjunta la liquidación del trámite de servicios de evaluación y seguimiento ambiental para el trámite de prórroga de concesión de agua.

De manera amable le informamos que, los pagos de las facturas en referencia puede realizarlos en la Tesorería de la entidad o a través de consignación o transferencia una de las siguientes cuentas bancarias:

BANCO	TIPO DE CUENTA	NO. CUENTA
Bancolombia	Ahorros	06900064088
Daviyenda	Corriente	08000870-9
Bancolombia	Ahorros	06940971991

Por último, le agradecemos que una vez realice la transacción nos remita copia del respectivo comprobante a los correos gestioningresos@crq.gov.co y tesoreria@crq.gov.co".

Que para el día veinte (05) de noviembre del año 2021, La Subdirección de Regulación y Control Ambiental de la C.R.Q, profirió **Resolución No. 002736 del día 20 de diciembre del año 2021, "POR MEDIO DE LA CUAL SE ORDENA UN DESISTIMIENTO Y ARCHIVO DE LA SOLICITUD DE PRORROGA CONCESIÓN DE AGUAS SUPERFICIALES PRESENTADA POR LA ASOCIACION DE SUSCRIPTORES DEL ACUEDUCTO RURAL COMUNITARIO DE LAS VEREDAS PALOGRANDDE, LA PALMERA, Y LA NUBIA DEL MUNICIPIO DE SALENTO - QUINDIO - EXPEDIENTE ADMINISTRATIVO No. 9121-11 (7917-21)".**

Que el Acto Administrativo anterior, fue notificado por aviso el día 28 de enero de 2022, al señor **JAIME ALZATE GUTIERREZ** identificado con la cédula de ciudadanía número 7.517.843 expedida en el municipio de Armenia (Q), quien actúa en calidad de representante legal de La Asociación de Suscriptores del Acueducto Rural Comunitario de Las Veredas Palogrande, La Palmera, Y La Nubia Del Municipio De Salento.





"POR MEDIO DE LA CUAL SE RESUELVE EL RECURSO DE REPOSICION INTERPUESTO MEDIANTE ESCRITO CON RADICADO E01458-22 DEL 09/02/2022 POR EL SEÑOR JAIME ALZATE GUTIERREZ CONTRA LA RESOLUCION 002736 DEL DIA 20 DE DICIEMBRE DEL AÑO 2021"

Página 4 de 14

Que para el día 09 de febrero de 2022, mediante escrito radicado en la C.R.Q. bajo el número E01458-22, el señor **JAIME ALZATE GUTIERREZ** identificado con la cédula de ciudadanía número 7.517.843 expedida en el municipio de Armenia (Q), quien actúa en calidad de representante legal de La Asociación de Suscriptores del Acueducto Rural Comunitario de Las Veredas Palogrande, La Palmera, y la Nubia del Municipio de Salento interpuso Recurso de Reposición contra la **Resolución No. 002736 del día 20 de diciembre del año 2021, "POR MEDIO DE LA CUAL SE ORDENA UN DESISTIMIENTO Y ARCHIVO DE LA SOLICITUD DE PRORROGA CONCESIÓN DE AGUAS SUPERFICIALES PRESENTADA POR LA ASOCIACION DE SUSCRIPTORES DEL ACUEDUCTO RURAL COMUNITARIO DE LAS VEREDAS PALOGRANDDE, LA PALMERA, Y LA NUBIA DEL MUNICIPIO DE SALENTO - QUINDIO - EXPEDIENTE ADMINISTRATIVO No. 9121-11 (7917-21)".**

PROCEDENCIA DEL RECURSO DE REPOSICIÓN INTERPUESTO

Antes de realizar el análisis jurídico y técnico del recurso de reposición interpuesto por el señor **JAIME ALZATE GUTIERREZ** identificado con la cédula de ciudadanía número 7.517.843 expedida en el municipio de Armenia (Q), quien actúa en calidad de representante legal de **LA ASOCIACION DE SUSCRIPTORES DEL ACUEDUCTO RURAL COMUNITARIO DE LAS VEREDAS PALOGRANDDE, LA PALMERA, Y LA NUBIA DEL MUNICIPIO DE SALENTO, QUINDIO** identificada con NIT número 900438954-7 domiciliada salento (Q), la Subdirección de Regulación y Control Ambiental entrará a evaluar si en efecto, el recurso reúne los requisitos necesarios para su procedencia.

La Ley 1437 de 2011 "Código de Procedimiento Administrativo y de lo Contencioso Administrativo", desarrolla a partir del artículo 74 y siguientes el Capítulo correspondiente a los recursos, en el cual se determina la procedencia de éstos contra los actos administrativos, la improcedencia, oportunidad y presentación, requisitos, pruebas, entre otros, los cuales estipulan lo siguiente:

"Artículo 74. Recursos contra los actos administrativos. Por regla general, contra los actos definitivos procederán los siguientes recursos:

1. El de reposición, ante quien expidió la decisión para que la aclare, modifique, adicione o revoque.
2. El de apelación, para ante el inmediato superior administrativo o funcional con el mismo propósito.

No habrá apelación de las decisiones de los Ministros, Directores de Departamento Administrativo, superintendentes y representantes legales de las entidades descentralizadas ni de los directores u organismos superiores de los órganos constitucionales autónomos.

Tampoco serán apelables aquellas decisiones proferidas por los representantes legales y jefes superiores de las entidades y organismos del nivel territorial.

NOTA: El texto subrayado fue declarado EXEQUIBLE por la Corte Constitucional mediante Sentencia C-248 de 2013.

3. El de queja, cuando se rechace el de apelación.

El recurso de queja es facultativo y podrá interponerse directamente ante el superior del funcionario que dictó la decisión, mediante escrito al que deberá acompañarse copia de la providencia que haya negado el recurso.

De este recurso se podrá hacer uso dentro de los cinco (5) días siguientes a la notificación de la decisión.



"POR MEDIO DE LA CUAL SE RESUELVE EL RECURSO DE REPOSICION INTERPUESTO MEDIANTE ESCRITO CON RADICADO E01458-22 DEL 09/02/2022 POR EL SEÑOR JAIME ALZATE GUTIERREZ CONTRA LA RESOLUCION 002736 DEL DIA 20 DE DICIEMBRE DEL AÑO 2021"

Recibido el escrito, el superior ordenará inmediatamente la remisión del expediente, y decidirá lo que sea del caso.

Artículo 75. Improcedencia. *No habrá recurso contra los actos de carácter general, ni contra los de trámite, preparatorios, o de ejecución excepto en los casos previstos en norma expresa.*

Artículo 76. Oportunidad y presentación. *Los recursos de reposición y apelación deberán interponerse por escrito en la diligencia de notificación personal, o dentro de los diez (10) días siguientes a ella, o a la notificación por aviso, o al vencimiento del término de publicación, según el caso. Los recursos contra los actos presuntos podrán interponerse en cualquier tiempo, salvo en el evento en que se haya acudido ante el juez.*

Los recursos se presentarán ante el funcionario que dictó la decisión, salvo lo dispuesto para el de queja, y si quien fuere competente no quisiere recibirlos podrán presentarse ante el procurador regional o ante el personero municipal, para que ordene recibirlos y tramitarlos, e imponga las sanciones correspondientes, si a ello hubiere lugar.

El recurso de apelación podrá interponerse directamente, o como subsidiario del de reposición y cuando proceda será obligatorio para acceder a la jurisdicción.

Los recursos de reposición y de queja no serán obligatorios.

Artículo 77. Requisitos. *Por regla general los recursos se interpondrán por escrito que no requiere de presentación personal si quien lo presenta ha sido reconocido en la actuación. Igualmente, podrán presentarse por medios electrónicos.*

Los recursos deberán reunir, además, los siguientes requisitos:

- 1. Interponerse dentro del plazo legal, por el interesado o su representante o apoderado debidamente constituido.*
- 2. Sustentarse con expresión concreta de los motivos de inconformidad.*
- 3. Solicitar y aportar las pruebas que se pretende hacer valer.*
- 4. Indicar el nombre y la dirección del recurrente, así como la dirección electrónica si desea ser notificado por este medio.*

Sólo los abogados en ejercicio podrán ser apoderados. Si el recurrente obra como agente oficioso, deberá acreditar la calidad de abogado en ejercicio, y prestar la caución que se le señale para garantizar que la persona por quien obra ratificará su actuación dentro del término de dos (2) meses.

Si no hay ratificación se hará efectiva la caución y se archivará el expediente.

Para el trámite del recurso el recurrente no está en la obligación de pagar la suma que el acto recurrido le exija. Con todo, podrá pagar lo que reconoce deber.

Artículo 78. Rechazo del recurso. *Si el escrito con el cual se formula el recurso no se presenta con los requisitos previstos en los numerales 1, 2 y 4 del artículo anterior, el funcionario competente deberá rechazarlo. Contra el rechazo del recurso de apelación procederá el de queja.*

Artículo 79. Trámite de los recursos y pruebas. *Los recursos se tramitarán en el efecto suspensivo.*

"POR MEDIO DE LA CUAL SE RESUELVE EL RECURSO DE REPOSICION INTERPUESTO MEDIANTE ESCRITO CON RADICADO E01458-22 DEL 09/02/2022 POR EL SEÑOR JAIME ALZATE GUTIERREZ CONTRA LA RESOLUCION 002736 DEL DIA 20 DE DICIEMBRE DEL AÑO 2021"

Los recursos de reposición y de apelación deberán resolverse de plano, a no ser que al interponerlos se haya solicitado la práctica de pruebas, o que el funcionario que ha de decidir el recurso considere necesario decretarlas de oficio.

Cuando con un recurso se presenten pruebas, si se trata de un trámite en el que interviene más de una parte, deberá darse traslado a las demás por el término de cinco (5) días.

Cuando sea del caso practicar pruebas, se señalará para ello un término no mayor de treinta (30) días. Los términos inferiores podrán prorrogarse por una sola vez, sin que con la prórroga el término exceda de treinta (30) días.

En el acto que decreta la práctica de pruebas se indicará el día en que vence el término probatorio.

Artículo 80. Decisión de los recursos. *Vencido el período probatorio, si a ello hubiere lugar, y sin necesidad de acto que así lo declare, deberá proferirse la decisión motivada que resuelva el recurso.*

La decisión resolverá todas las peticiones que hayan sido oportunamente planteadas y las que surjan con motivo del recurso."

Que una vez evaluados los anteriores requisitos, la Subdirección de Regulación y Control Ambiental de la Corporación Autónoma Regional del Quindío C.R.Q., encuentra acorde a la luz de los artículos 74, 76 y 77 de la Ley 1437 de 2011, la presentación del recurso de reposición impetrado por el señor **JAIME ALZATE GUTIERREZ** identificado con la cédula de ciudadanía número 7.517.843 expedida en el municipio de Armenia (Q), quien actúa en calidad de representante legal de **LA ASOCIACION DE SUSCRIPTORES DEL ACUEDUCTO RURAL COMUNITARIO DE LAS VEREDAS PALOGRANDDE, LA PALMERA, Y LA NUBIA DEL MUNICIPIO DE SALENTO, QUINDIO** identificada con NIT número 900438954-7 domiciliada salento (Q), en contra de la **Resolución No. 002736 del día 20 de diciembre del año 2021, "POR MEDIO DE LA CUAL SE ORDENA UN DESISTIMIENTO Y ARCHIVO DE LA SOLICITUD DE PRORROGA CONCESIÓN DE AGUAS SUPERFICIALES PRESENTADA POR LA ASOCIACION DE SUSCRIPTORES DEL ACUEDUCTO RURAL COMUNITARIO DE LAS VEREDAS PALOGRANDDE, LA PALMERA, Y LA NUBIA DEL MUNICIPIO DE SALENTO - QUINDIO - EXPEDIENTE ADMINISTRATIVO No. 9121-11 (7917-21)",** toda vez que el mismo es viable desde la parte procedimental, dado que el recurso presentado reúne los requisitos y términos consagrados en la citada norma, habida cuenta que el mismo se interpuso por la persona debidamente legitimada para presentarlo, dentro de la correspondiente oportunidad legal, ante el funcionario competente, que para este caso es el Subdirector de Regulación y Control Ambiental de la Corporación Autónoma Regional del Quindío, aportando la dirección para recibir notificación, sustentó los motivos de inconformidad y demás requisitos legales exigidos en la norma ibídem.

ARGUMENTOS EXPUESTOS POR EL RECURRENTE

Que sustenta el apoderado del recurrente el escrito de recurso en contra de la **Resolución No. 002736 del día 20 de diciembre del año 2021, "POR MEDIO DE LA CUAL SE ORDENA UN DESISTIMIENTO Y ARCHIVO DE LA SOLICITUD DE PRORROGA CONCESIÓN DE AGUAS SUPERFICIALES PRESENTADA POR LA ASOCIACION DE SUSCRIPTORES DEL ACUEDUCTO RURAL COMUNITARIO DE LAS VEREDAS PALOGRANDDE, LA PALMERA, Y LA NUBIA DEL MUNICIPIO DE SALENTO - QUINDIO - EXPEDIENTE ADMINISTRATIVO No. 9121-11 (7917-21)",** radicado en la C.R.Q. bajo el No. E01458-22 DEL 09/02/2022, en las siguientes consideraciones:

Que el recurrente, después de hacer una narración de los hechos del expediente administrativo sustenta en el escrito de reposición radicado bajo el No. 1458-22 del día 09 de febrero del 2022,



RESOLUCION No _____ DE _____

"POR MEDIO DE LA CUAL SE RESUELVE EL RECURSO DE REPOSICION INTERPUESTO MEDIANTE ESCRITO CON RADICADO E01458-22 DEL 09/02/2022 POR EL SEÑOR JAIME ALZATE GUTIERREZ CONTRA LA RESOLUCION 002736 DEL DIA 20 DE DICIEMBRE DEL AÑO 2021"

Página 7 de 14

manifestando que la asociación que representa es una asociación sin ánimo de lucro, de la cual no tienen ningún apoyo financiero, en el cual lleva seis años sin funcionar por lo que no ha sido fácil realizar cobros a los suscriptores cuando no tienen servicio.

por otra parte, indica que se ha requerido por diferentes medios el apoyo de las entidades públicas, sin que hasta la fecha se logre recaudar más recursos.

Por lo anterior, solicito que se revoque la resolución número 002736 del día 20 diciembre del 2021, la cual ordena el desistimiento de la solicitud de concesión de aguas y se amplíe el plazo para realizar el pago requerido por la entidad, para darle continuidad al trámite de concesión de aguas.

CONSIDERACIONES DE LA SUBDIRECCIÓN DE REGULACIÓN Y CONTROL AMBIENTAL:

Procede seguidamente, la Subdirección de Regulación y Control Ambiental de esta Entidad, a pronunciarse de fondo, frente al recurso de reposición impetrado por el señor **JAIME ALZATE GUTIERREZ** identificado con la cédula de ciudadanía número 7.517.843 expedida en el municipio de Armenia (Q), quien actúa en calidad de representante legal de **LA ASOCIACION DE SUSCRIPTORES DEL ACUEDUCTO RURAL COMUNITARIO DE LAS VEREDAS PALOGRANDDE, LA PALMERA, Y LA NUBIA DEL MUNICIPIO DE SALENTO, QUINDIO** identificada con NIT número 900438954-7 domiciliada salento (Q), contra la **Resolución No. 002736 del día 20 de diciembre del año 2021, "POR MEDIO DE LA CUAL SE ORDENA UN DESISTIMIENTO Y ARCHIVO DE LA SOLICITUD DE PRORROGA CONCESIÓN DE AGUAS SUPERFICIALES PRESENTADA POR LA ASOCIACION DE SUSCRIPTORES DEL ACUEDUCTO RURAL COMUNITARIO DE LAS VEREDAS PALOGRANDDE, LA PALMERA, Y LA NUBIA DEL MUNICIPIO DE SALENTO - QUINDIO - EXPEDIENTE ADMINISTRATIVO No. 9121-11 (7917-21)",** mediante escrito con radicado E01458-22 del 09 de febrero del 2022, así:

Que es de gran importancia traer a colación que el artículo 29 de la Carta Magna, consagra el derecho fundamental al debido proceso así:

"ARTICULO 29. El debido proceso se aplicará a toda clase de actuaciones judiciales y administrativas.

Nadie podrá ser juzgado sino conforme a leyes preexistentes al acto que se le imputa, ante juez o tribunal competente y con observancia de la plenitud de las formas propias de cada juicio.

En materia penal, la ley permisiva o favorable, aun cuando sea posterior, se aplicará de preferencia a la restrictiva o desfavorable.

Toda persona se presume inocente mientras no se la haya declarado judicialmente culpable. Quien sea sindicado tiene derecho a la defensa y a la asistencia de un abogado escogido por él, o de oficio, durante la investigación y el juzgamiento; a un debido proceso público sin dilaciones injustificadas; a presentar pruebas y a controvertir las que se alleguen en su contra; a impugnar la sentencia condenatoria, y a no ser juzgado dos veces por el mismo hecho.

Es nula, de pleno derecho, la prueba obtenida con violación del debido proceso."

Que por su parte el artículo 209 de la Constitución Política establece los principios de la función administrativa, señalando:

"Artículo 209. La función administrativa está al servicio de los intereses generales y se desarrolla con fundamento en los principios de igualdad, moralidad, eficacia, economía, celeridad, imparcialidad y publicidad, mediante la descentralización, la delegación y la desconcentración de funciones.



"POR MEDIO DE LA CUAL SE RESUELVE EL RECURSO DE REPOSICION INTERPUESTO MEDIANTE ESCRITO CON RADICADO E01458-22 DEL 09/02/2022 POR EL SEÑOR JAIME ALZATE GUTIERREZ CONTRA LA RESOLUCION 002736 DEL DIA 20 DE DICIEMBRE DEL AÑO 2021"

Página 8 de 14

Las autoridades administrativas deben coordinar sus actuaciones para el adecuado cumplimiento de los fines del Estado. La administración pública, en todos sus órdenes, tendrá un control interno que se ejercerá en los términos que señale la ley."

Que los artículos primero y tercero del Código de Procedimiento Administrativo y de lo Contencioso Administrativo, consagra:

"Artículo 1º. Finalidad de la parte primera. Las normas de esta Parte Primera tienen como finalidad proteger y garantizar los derechos y libertades de las personas, la primacía de los intereses generales, la sujeción de las autoridades a la Constitución y demás preceptos del ordenamiento jurídico, el cumplimiento de los fines estatales, el funcionamiento eficiente y democrático de la administración, y la observancia de los deberes del Estado y de los particulares...

(...) **Artículo 3º. Principios.** Todas las autoridades deberán interpretar y aplicar las disposiciones que regulan las actuaciones y procedimientos administrativos a la luz de los principios consagrados en la Constitución Política, en la Parte Primera de este Código y en las leyes especiales.

Las actuaciones administrativas se desarrollarán, especialmente, con arreglo a los principios del debido proceso, igualdad, imparcialidad, buena fe, moralidad, participación, responsabilidad, transparencia, publicidad, coordinación, eficacia, economía y celeridad.

1. En virtud del principio del debido proceso, las actuaciones administrativas se adelantarán de conformidad con las normas de procedimiento y competencia establecidas en la Constitución y la ley, con plena garantía de los derechos de representación, defensa y contradicción.

En materia administrativa sancionatoria, se observarán adicionalmente los principios de legalidad de las faltas y de las sanciones, de presunción de inocencia, de no reformatio in pejus y non bis in idem.

2. En virtud del principio de igualdad, las autoridades darán el mismo trato y protección a las personas e instituciones que intervengan en las actuaciones bajo su conocimiento. No obstante, serán objeto de trato y protección especial las personas que por su condición económica, física o mental se encuentran en circunstancias de debilidad manifiesta...

(...) 11. En virtud del principio de eficacia, las autoridades buscarán que los procedimientos logren su finalidad y, para el efecto, removerán de oficio los obstáculos puramente formales, evitarán decisiones inhibitorias, dilaciones o retardos y sanearán, de acuerdo con este Código las irregularidades procedimentales que se presenten, en procura de la efectividad del derecho material objeto de la actuación administrativa...

(...) 13. En virtud del principio de celeridad, las autoridades impulsarán oficiosamente los procedimientos, e incentivarán el uso de las tecnologías de la información y las comunicaciones, a efectos de que los procedimientos se adelanten con diligencia, dentro de los términos legales y sin dilaciones injustificadas..."

Que en diversas sentencias la Corte Constitucional se ha pronunciado sobre la protección y cumplimiento del debido proceso, el derecho de contradicción y de defensa así:

Que en Sentencia C-540/97, emitida por la Corte Constitucional se expuso:

"(...) 3. La garantía constitucional del debido proceso y defensa y el proceso de responsabilidad fiscal.

El debido proceso se instituye en la Carta Política de 1991 como un derecho de rango fundamental de aplicación inmediata (arts. 29 y 85) que rige para toda clase de actuaciones, sean estas judiciales o administrativas, sometiénolas a los procedimientos y requisitos legal y reglamentariamente establecidos, para que los sujetos de derecho puedan tramitar los asuntos sometidos a decisión de las distintas autoridades, con protección de sus derechos y libertades públicas, y mediante el otorgamiento de medios idóneos y oportunidades de defensa necesarios, de manera que garanticen la legalidad y certeza jurídica en las resoluciones que allí se adopten.

De esa forma, se asegura la prevalencia de las garantías sustantivas y procesales requeridas, la imparcialidad del juzgador y la observancia de las reglas predeterminadas en la ley a fin de esclarecer los hechos investigados, así como la práctica, contradicción y valoración de las pruebas recaudadas y allegadas y la definición de los responsables y sus respectivas sanciones[1].

Su aplicación en los procesos administrativos ha sido reiterada por esta Corporación en diversos fallos, precisándose que quien participe en ellos debe tener la oportunidad de ejercer su defensa, presentar y solicitar pruebas, con la plena observancia de las formas propias que los rija.[2]



RESOLUCION No _____ DE _____

"POR MEDIO DE LA CUAL SE RESUELVE EL RECURSO DE REPOSICION INTERPUESTO MEDIANTE ESCRITO CON RADICADO E01458-22 DEL 09/02/2022 POR EL SEÑOR JAIME ALZATE GUTIERREZ CONTRA LA RESOLUCION 002736 DEL DIA 20 DE DICIEMBRE DEL AÑO 2021"

Página 9 de 14

Así pues, el desconocimiento en cualquier forma del derecho al debido proceso en un trámite administrativo, no sólo quebranta los elementos esenciales que lo conforman, sino que igualmente comporta una vulneración del derecho de acceso a la administración de justicia, del cual son titulares todas las personas naturales y jurídicas (C.P., art. 229), que en calidad de administrados deben someterse a la decisión de la administración, por conducto de sus servidores públicos competentes.

De otro lado, el Constituyente de 1991 dentro del propósito de asegurar que el manejo del patrimonio estatal se desenvuelva en un ámbito de moralidad, eficacia, economía y legalidad absoluta, asignó a los organismos relacionados con el control fiscal un carácter técnico y la autonomía administrativa y presupuestal requerida para el ejercicio de sus funciones...

No sólo razones de justicia avalan la solución propuesta, sino la de garantizar adecuadamente el derecho de defensa en una actuación administrativa que puede conducir a una afectación grave del patrimonio económico de una persona y a sus derechos fundamentales, e igualmente, la necesidad de preservar los principios de igualdad, celeridad, economía, eficiencia y eficacia de las actuaciones administrativas..." (Letra negrilla y cursiva fuera de texto).

Que la Dirección Jurídica Distrital - Subdirección Distrital de Doctrina y Asuntos Normativos, de la Alcaldía de Bogotá, emitió concepto unificador de doctrina número 02 de fecha trece (13) de dos mil once (2011), sobre recursos en la vía gubernativa y notificaciones de los actos administrativos, el cual hace referencia expresa a las disposiciones legales que los reglamentan así:

"(...) F. Recursos de la Vía Gubernativa

Los recursos en la vía gubernativa son los de reposición, apelación y queja³. El propósito de éstos es que la administración aclare, modifique o revoque el acto administrativo. El recurso de reposición se presenta ante el mismo funcionario que tomó la decisión, y el de apelación para ante el inmediato superior administrativo...

(...) En relación con los recursos, la Jurisdicción de lo Contencioso Administrativo ha señalado, en reiteradas oportunidades, que "han sido instaurados por el Legislador con dos finalidades, a saber: de un lado, dar la oportunidad a la Administración para que eventualmente corrija sus propios errores, si a ello hay lugar; y de otro, otorgar a los administrados oportunidades para que sea la propia Administración la que tienda a satisfacer los intereses de los mismos, tratando por esta vía reducir las contiendas jurisdiccionales. El agotamiento de la vía gubernativa, que se entiende hecho con la interposición de recursos, cuando a ellos hay lugar, y su consiguiente resolución, o subsidiariamente, cuando ha transcurrido el plazo legal para decidirlos, operándose el fenómeno del silencio administrativo, es un requisito procesal previo e indispensable, por mandato legal para poder acudir ante la jurisdicción contencioso administrativa.

Entonces, la vía gubernativa no es sólo un escenario de discusión previa entre la administración y el administrado, sino un instrumento de defensa de la Administración...

(...) J. Conclusiones

a. Los recursos contra los actos administrativos constituyen un espacio para que la Administración tenga la oportunidad de corregir sus errores, y como tal ejercitar su defensa, así lo ha entendido la jurisprudencia, y se puede observar en la normativa existente. De ahí la importancia de tener claridad frente a la obligatoriedad o no del uso de los mismos por parte del afectado..."

Que así mismo la Corte Constitucional en la sentencia T-061 de 2002, fijó los siguientes lineamientos frente al derecho fundamental del debido proceso así:

"La Constitución Política, en su artículo 29, prescribe que "el debido proceso se aplicará a toda clase de actuaciones judiciales y administrativas". En virtud de tal disposición, se reconoce el principio de legalidad como pilar fundamental en el ejercicio de las funciones por parte de las autoridades judiciales y administrativas, razón por la cual están obligadas a respetar las formas propias de cada juicio y a asegurar la efectividad de todas aquellas normas que permitan a los administrados presentar, solicitar y controvertir pruebas, y que en últimas, garanticen el ejercicio efectivo del derecho de defensa.

De esta manera, el debido proceso se define como la regulación jurídica que de manera previa limita los poderes del Estado y establece las garantías de protección a los derechos de los administrados, de modo que ninguna de las





"POR MEDIO DE LA CUAL SE RESUELVE EL RECURSO DE REPOSICION INTERPUESTO MEDIANTE ESCRITO CON RADICADO E01458-22 DEL 09/02/2022 POR EL SEÑOR JAIME ALZATE GUTIERREZ CONTRA LA RESOLUCION 002736 DEL DIA 20 DE DICIEMBRE DEL AÑO 2021"

Página 10 de 14

actuaciones de las autoridades públicas dependa de su propio arbitrio, sino que se encuentren sujetas a los procedimientos señalados en la ley.

Al respecto, la Corte ha determinado que "Corresponde a la noción de debido proceso, el que se cumple con arreglo a los procedimientos previamente diseñados para preservar las garantías que protegen los derechos de quienes están involucrados en la respectiva relación o situación jurídica, cuando quiera que la autoridad judicial o administrativa deba aplicar la ley en el juzgamiento de un hecho o una conducta concreta, lo cual conduzca a la creación, modificación o extinción de un derecho o la imposición de una obligación o sanción....

... En esencia, el derecho al debido proceso tiene la función de defender y preservar el valor de la justicia reconocida en el preámbulo de la Carta Fundamental, como una garantía de la convivencia social de los integrantes de la comunidad nacional....." (Sentencia C-214 de 1994 M.P. Antonio Barrera Carbonell).

Ahora bien, el debido proceso administrativo como derecho fundamental se manifiesta a través de un conjunto complejo de principios, reglas y mandatos que la ley le impone a la Administración para su ordenado funcionamiento (entre otros, se destacan las disposiciones previstas en el artículo 209 de la Constitución y en el capítulo I del Título I del C.C.A., referente a los principios generales de las actuaciones administrativas), por virtud de los cuales, es necesario notificar a los administrados de las actuaciones que repercutan en sus derechos, otorgarles la oportunidad de expresar sus opiniones, y de presentar y solicitar las pruebas que demuestren sus derechos. Actuaciones que, en todos los casos, deben ajustarse a la observancia plena de las disposiciones, los términos y etapas procesales descritas en la ley.

De esta manera, el debido proceso administrativo exige de la Administración el acatamiento pleno de la Constitución y ley en el ejercicio de sus funciones (artículos 6º, 29 y 209 de la Constitución), so pena de desconocer los principios que regulan la actividad administrativa (igualdad, imparcialidad, publicidad, contradicción y moralidad), y de contera, vulnerar derechos fundamentales de quienes acceden o son vinculados a las actuaciones de la Administración, y en especial el derecho de acceso a la administración de justicia. (Letra negrilla y cursiva fuera del texto original).

Que así las cosas los recursos, se constituyen en las prerrogativas que tiene la administración para aclarar, modificar o revocar sus propios actos, así lo expresado la Honorable corte constitucional en reiteradas sentencias, como la **T-041/12**

"INTERPOSICION DE RECURSOS EN LA VIA GUBERNATIVA-Reiteración jurisprudencial

Además de constituir un requisito previo a la interposición de las acciones judiciales para resolver un conflicto con la administración, también se asimila a un derecho de petición, ya que a través de tales recursos el administrado eleva una petición respetuosa a la autoridad pública que tiene como finalidad obtener la aclaración, la modificación o la revocación de un determinado acto.

(...)"

El Consejo de Estado ha definido el límite y el alcance de las facultades de las autoridades administrativas para modificar sus actuaciones previas durante el trámite administrativo.

Que en sentencia del diecisiete (17) de julio de mil novecientos noventa y uno (1991), la Sección Tercera de la Sala de lo Contencioso Administrativo del Consejo de Estado hizo el siguiente pronunciamiento:

"Si bien es cierto la norma que se deja transcrita agrega: "Y las (cuestiones) que aparezcan con motivo del recurso, aunque no lo hayan sido antes", no quiere esto significar que a la administración se le concedan poderes oficiosos de revocatoria. No, el texto impone otra interpretación armónica y sistemática: en él se le da amplitud al recurrente para que con motivo del recurso puede plantear puntos nuevos no alegados durante el procedimiento de expedición del acto inicial (o definitivo en la terminología de inciso final del artículo 50 ibídem); y se le permite a la administración que estime o considere puntos nuevos, siempre y cuando encajen en la órbita de lo pretendido por el recurrente."

Que de igual manera, la doctrina especializada sobre el tema, en concordancia con la interpretación que al respecto ha realizado el Consejo de Estado, ha reconocido que la autoridad administrativa está obligada a decidir sobre las cuestiones que se hayan planteado con motivo del recurso, aun así se trate de cuestiones que no hayan surgido anteriormente:

"La decisión que pone fin a la vía gubernativa deberá ser motivada tanto en sus aspectos de hecho como de derecho, lo mismo que en los de conveniencia si son del caso. Lo anterior se reafirma en razón de que estamos frente a una



RESOLUCION No _____ DE _____

"POR MEDIO DE LA CUAL SE RESUELVE EL RECURSO DE REPOSICION INTERPUESTO MEDIANTE ESCRITO CON RADICADO E01458-22 DEL 09/02/2022 POR EL SEÑOR JAIME ALZATE GUTIERREZ CONTRA LA RESOLUCION 002736 DEL DIA 20 DE DICIEMBRE DEL AÑO 2021"

nueva decisión administrativa, que no se aparte formalmente de las producidas durante la etapa de la actuación administrativa. De aquí que el legislador exija los mismos requisitos que para la expedición del primer acto, para el acto final, esto es, para el que resuelve la vía gubernativa; en este sentido, abordará todas las cuestiones que se hayan planteado y las que aparezcan con motivo del recurso, aunque no lo hubieren sido antes."

Que el Título I de las Disposiciones Generales, artículo tercero del Código de Procedimiento Administrativo y de lo Contencioso Administrativo, consagra: "*Principios: Todas las autoridades deberán interpretar y aplicar las disposiciones que regulan las actuaciones y procedimientos administrativos a la luz de los principios consagrados en la Constitución Política, en la Parte Primera de este Código y en las leyes especiales.*

Las actuaciones administrativas se desarrollarán, especialmente, con arreglo a los principios del debido proceso, igualdad, imparcialidad, buena fe, moralidad, participación, responsabilidad, transparencia, publicidad, coordinación, eficacia, economía y celeridad (...)."

Que, en consecuencia, la decisión resolverá todas las peticiones que hayan sido oportunamente planteadas y las que surjan con motivo del recurso.

Que es obligación de las autoridades administrativas considerar todos aquellos temas que se hayan puesto en su conocimiento con motivo del recurso e igualmente los nuevos que se presenten dentro del trámite del mismo, los cuales deben ser valorados para la decisión de fondo, aun cuando no se hayan planteado con anterioridad a la interposición del recurso.

Que por todo lo expuesto, es deber de la administración decidir en derecho el acto impugnado, habiéndose ejercido en oportunidad legal el derecho de contradicción, al que tienen derecho los particulares, de conocer las decisiones de la administración que puedan afectarlos, sino también la oportunidad de controvertir por el medio de defensa aludido, de conformidad con lo previsto en el Artículo 42 del Código de Procedimiento Administrativo y de lo Contencioso Administrativo.

Que con todo lo anterior y atendiendo el escrito de recurso, se busca ejercer los principios de justicia, equidad, debido proceso, celeridad administrativa, evidenciando que efectivamente el día 28 de enero del año 2022, fue notificado por aviso el señor **JAIME ALZATE GUTIERREZ** identificado con la cédula de ciudadanía número 7.517.843 expedida en el municipio de Armenia (Q), quien actúa en calidad de representante legal de la **Resolución No. 002736 del día 20 de diciembre del año 2021, "POR MEDIO DE LA CUAL SE ORDENA UN DESISTIMIENTO Y ARCHIVO DE LA SOLICITUD DE PRORROGA CONCESIÓN DE AGUAS SUPERFICIALES PRESENTADA POR LA ASOCIACION DE SUSCRIPTORES DEL ACUEDUCTO RURAL COMUNITARIO DE LAS VEREDAS PALOGRANDDE, LA PALMERA, Y LA NUBIA DEL MUNICIPIO DE SALENTO - QUINDIO - EXPEDIENTE ADMINISTRATIVO No. 9121-11 (7917-21)",** en el cual se permite aclarar que se encuentra debidamente expedida, con los requisitos de forma y procedimentales que exige la ley en la documentación que reposa en el expediente 9121 de 2011.

Ahora bien, revisando el expediente contentivo de la solicitud de concesión de aguas superficiales número **9121-21**, se pudo evidenciar la situación que llevó a la entidad a tomar la decisión de desistir, toda vez que después de radicada la documentación y hacer el análisis jurídico de la documentación que reposa en el expediente, se evidenció que la Asociación de Suscriptores del Acueducto Rural Comunitario de las Veredas Palogrande, La Palmera, y La Nubia del Municipio de salento (Q), NO allegó el pago por concepto de servicio de evaluación del trámite de prorroga de concesión de aguas, ni tampoco solicito antes de vencer el plazo concedido inicialmente (03 de noviembre de 2021) prórroga para cancelar el pago por evaluación del trámite, por lo que no se puede acceder a la petición de ampliar el plazo para la entrega de dicho documento porque este ya finiquitó.



"POR MEDIO DE LA CUAL SE RESUELVE EL RECURSO DE REPOSICION INTERPUESTO MEDIANTE ESCRITO CON RADICADO E01458-22 DEL 09/02/2022 POR EL SEÑOR JAIME ALZATE GUTIERREZ CONTRA LA RESOLUCION 002736 DEL DIA 20 DE DICIEMBRE DEL AÑO 2021"

Página 12 de 14

Por otra parte, NO es de recibo de esta Autoridad Ambiental, las consideraciones planteadas por el recurrente; toda vez que el numeral 13 del artículo 31 de la Ley 99 de 1993 determinó que les corresponde a las autoridades ambientales recaudar, conforme a la ley, las contribuciones, tasa, derechos, tarifas y multas por concepto del uso y aprovechamiento de los recursos naturales renovables y fijar su monto en el territorio de su jurisdicción.

Igualmente, el artículo 96 de la Ley 633 de 2000, modificó el artículo 28 de la Ley 344 de 1996, en el cual definió el sistema y método aplicables para el cálculo de las tarifas que cobrarán las autoridades ambientales por los servicios de evaluación y seguimiento de los diversos instrumentos de manejo y control ambiental definidos en la Ley y los reglamentos.

Por lo tanto, el cobro que se aplica por los servicios de evaluación y seguimiento, que se encuentra establecido en la Ley 633 de 2000, en la Resolución número 1280 del 2010, expedida por el Ministerio de Ambiente, Vivienda y Desarrollo Territorial, adoptadas por esta Autoridad Ambiental mediante la Resolución número 000257 del cinco (05) de febrero de dos mil veintiuno (2021) "*Por medio la cual se adoptan los parámetros y el procedimiento para el cobro de tarifas por concepto de los servicios de evaluación y seguimiento ambiental de las licencias, permisos, concesiones, autorizaciones, demás instrumentos de control y manejo ambiental y se establecen los valores a cobrar por concepto de bienes y servicios que ofrece la Corporación Autónoma Regional del Quindío, para la vigencia 2021*"; tiene su fundamento técnico y jurídico en la información y tablas adoptadas por dichas disposiciones, modificada parcialmente por la Resolución 000605 del día veintiuno (21) de abril del año dos mil veintiuno 2021.

La Corporación Autónoma Regional del Quindío – CRQ, en virtud del artículo 9 de la Ley 1437 de 2011, la cual establece las prohibiciones de las autoridades, indicando en el numeral 4: "Exigir constancias, certificaciones o documentos que reposen en la respectiva Entidad". De igual manera, el artículo noveno del Decreto 019 de 2012 "Ley Antitrámites", trata sobre la prohibición de exigir documentos que reposan en la entidad señalando: "Cuando se esté adelantando un trámite ante la administración, se prohíbe exigir actos administrativos, constancias, certificaciones o documentos que ya reposen en la entidad ante la cual se está tramitando la respectiva actuación (...)" y de los principios de eficacia y economía que rigen las actuaciones administrativas, el primero propende porque las autoridades busquen que los procedimientos logren su finalidad, y para el efecto, deberán remover de oficio los obstáculos puramente formales, entre otros y el segundo tiene por finalidad que las autoridades procedan con austeridad y eficacia, optimizando el uso del tiempo y de los demás recursos, procurando el más alto nivel de calidad en las actuaciones y la protección de los derechos de las personas.

Que de conformidad con lo previsto en el Artículo 42 del Código de Procedimiento Administrativo y de lo Contencioso Administrativo, las autoridades administrativas están obligadas a tomar las decisiones que en derecho corresponda, motivadas, habiéndose dado oportunidad a los interesados para expresar sus opiniones, y con base en las pruebas e informes disponibles, y de todas las peticiones que hayan sido oportunamente planteadas dentro de la actuación por el peticionario y por los terceros reconocidos.

De todo lo anteriormente anotado, se puede concluir que no es viable para esta Autoridad Ambiental acceder a las pretensiones del recurrente, razón por la cual, se procederá a negar el recurso de reposición interpuesto por el señor **JAIME ALZATE GUTIERREZ** identificado con la cédula de ciudadanía número 7.517.843 expedida en el municipio de Armenia (Q), quien actúa en calidad de representante legal de **LA ASOCIACION DE SUSCRIPTORES DEL ACUEDUCTO RURAL COMUNITARIO DE LAS VEREDAS PALOGRANDDE, LA PALMERA, Y LA NUBIA DEL MUNICIPIO DE SALENTO, QUINDIO** identificada con NIT número 900438954-7 domiciliada salento (Q), mediante escrito con radicado E01458-22 del día 09 de febrero del año 2022, contra la **Resolución No. 2203, "POR MEDIO DE LA CUAL SE ORDENA UN DESISTIMIENTO Y ARCHIVO DE LA SOLICITUD DE PRORROGA CONCESIÓN DE AGUAS SUPERFICIALES PRESENTADA POR LA ASOCIACION DE SUSCRIPTORES DEL**



RESOLUCION No _____ DE _____

"POR MEDIO DE LA CUAL SE RESUELVE EL RECURSO DE REPOSICION INTERPUESTO MEDIANTE ESCRITO CON RADICADO E01458-22 DEL 09/02/2022 POR EL SEÑOR JAIME ALZATE GUTIERREZ CONTRA LA RESOLUCION 002736 DEL DIA 20 DE DICIEMBRE DEL AÑO 2021"

Página 13 de 14

ACUEDUCTO RURAL COMUNITARIO DE LAS VEREDAS PALOGRANDDE, LA PALMERA, Y LA NUBIA DEL MUNICIPIO DE SALENTO - QUINDIO - EXPEDIENTE ADMINISTRATIVO No. 9121-11 (7917-21)", como se establecerá en el presente acto administrativo.

Que por tanto, el Subdirector encargado de Regulación y Control Ambiental de la Corporación Autónoma Regional del Quindío CRQ, en uso de sus atribuciones y en mérito de lo expuesto,

RESUELVE

ARTÍCULO PRIMERO. –NEGAR el recurso de reposición interpuesto por el señor **JAIME ALZATE GUTIERREZ** identificado con la cédula de ciudadanía número 7.517.843 expedida en el municipio de Armenia (Q), quien actúa en calidad de representante legal de **LA ASOCIACION DE SUSCRIPTORES DEL ACUEDUCTO RURAL COMUNITARIO DE LAS VEREDAS PALOGRANDDE, LA PALMERA, Y LA NUBIA DEL MUNICIPIO DE SALENTO, QUINDIO** identificada con NIT numero 900438954-7 domiciliada salento (Q), mediante escrito con radicado E01458-22 del día 09 de febrero del año 2022, contra la - **Resolución No. 2203, "POR MEDIO DE LA CUAL SE ORDENA UN DESISTIMIENTO Y ARCHIVO DE LA SOLICITUD DE PRORROGA CONCESIÓN DE AGUAS SUPERFICIALES PRESENTADA POR LA ASOCIACION DE SUSCRIPTORES DEL ACUEDUCTO RURAL COMUNITARIO DE LAS VEREDAS PALOGRANDDE, LA PALMERA, Y LA NUBIA DEL MUNICIPIO DE SALENTO - QUINDIO - EXPEDIENTE ADMINISTRATIVO No. 9121-11 (7917-21)",** emanada de la Subdirección de Regulación y Control Ambiental de esta Entidad, por las razones anotadas en el presente acto administrativo.

ARTICULO SEGUNDO: CONFIRMAR en todas sus partes el contenido de la **Resolución No. 2203, "POR MEDIO DE LA CUAL SE ORDENA UN DESISTIMIENTO Y ARCHIVO DE LA SOLICITUD DE PRORROGA CONCESIÓN DE AGUAS SUPERFICIALES PRESENTADA POR LA ASOCIACION DE SUSCRIPTORES DEL ACUEDUCTO RURAL COMUNITARIO DE LAS VEREDAS PALOGRANDDE, LA PALMERA, Y LA NUBIA DEL MUNICIPIO DE SALENTO - QUINDIO - EXPEDIENTE ADMINISTRATIVO No. 9121-11 (7917-21)",** por las razones anotadas en el presente acto administrativo.

ARTICULO TERCERO: NOTIFICAR, la presente decisión, el contenido del presente acto administrativo a **LA ASOCIACION DE SUSCRIPTORES DEL ACUEDUCTO RURAL COMUNITARIO DE LAS VEREDAS PALOGRANDDE, LA PALMERA, Y LA NUBIA DEL MUNICIPIO DE SALENTO, QUINDIO** a través de su representante legal el señor **JAIME ALZATE GUTIERREZ** identificado con la cédula de ciudadanía número 7.517.843 expedida en el municipio de Armenia (Q); o a la persona debidamente autorizada por el interesado para notificarse, de conformidad con lo preceptuado en la Ley 1437 de 2011.

ARTICULO CUARTO. Contra la presente Resolución no procede recurso alguno.

ARTÍCULO QUINTO. La presente Resolución rige a partir de la fecha de ejecutoría, conforme a lo previsto en el artículo 87 de la Ley 1437 de 2011.

ARTÍCULO SEXTO: - PUBLÍQUESE el presente acto administrativo en el Boletín Ambiental de la Corporación Autónoma Regional del Quindío C.R.Q., de conformidad con el artículo 70 y 71 de la Ley 99 de 1993.

Dada en Armenia, Quindío al _____

NOTIFIQUESE, PUBLIQUESE Y CUMPLASE





"POR MEDIO DE LA CUAL SE RESUELVE EL RECURSO DE REPOSICION INTERPUESTO MEDIANTE ESCRITO CON RADICADO E01458-22 DEL 09/02/2022 POR EL SEÑOR JAIME ALZATE GUTIERREZ CONTRA LA RESOLUCION 002736 DEL DIA 20 DE DICIEMBRE DEL AÑO 2021"

Carlos Ariel Truke Ospina
CARLOS ARIEL TRUKE OSPINA
Subdirector de Regulación y Control Ambiental

Revisión Técnica:

Lina Marcela Ajarcón Mora
Profesional Especializado Grado 12.

Elaboró:

Daniela Álvarez Pava
Abogada.

**CORPORACION AUTONOMA REGIONAL DEL QUINDIO
NOTIFICACION PERSONAL**

EN EL DIA DE HOY _____ DE _____ DEL _____

NOTIFICO PERSONALMENTE LA PROVIDENCIA ANTERIOR A:

EN SU CONDICION DE:

SE LE INFORMÓ QUE CONTRA TAL PROVIDENCIA PROCEDE UNICAMENTE RECURSO DE REPOSICION QUE SE PODRA INTERPONER DENTRO DE LOS DIEZ (10) DIAS SIGUIENTES A ESTA DILIGENCIA.

EL NOTIFICADO

EL NOTIFICADOR

C.C No -----



"POR MEDIO DE LA CUAL SE RESUELVE UN RECURSO DE REPOSICIÓN INTERPUESTO MEDIANTE ESCRITO CON RADICADO 01461-22 DEL DIA 09/02/2022 POR LAS EMPRESAS PUBLICAS DEL QUINDIO CONTRA LA RESOLUCION NUMERO 2203 DE FECHA 05 DE NOVIEMBRE DEL AÑO 2021"

Página 1 de 13

LA SUBDIRECCIÓN DE REGULACIÓN Y CONTROL AMBIENTAL DE LA CORPORACIÓN AUTÓNOMA REGIONAL DEL QUINDÍO, en uso de sus atribuciones legales contenidas en la Ley General Ambiental de Colombia, el Código de Procedimiento Administrativo y de lo Contencioso Administrativo y la Resolución 2169 del 12 de diciembre de 2016, modificada por la Resolución 066 del 16 de enero de 2017, modificada por la Resolución 081 del 18 de enero de 2017, modificada por la Resolución No.1035 del 03 de mayo del 2019, y a su vez modificada por la Resolución No.1861 del 14 de septiembre del 2020", emanadas de la Dirección General de la Corporación Autónoma Regional del Quindío y,

CONSIDERANDO

Que el artículo 8º de la Constitución Política determina: *"Es obligación del Estado y de las personas proteger las riquezas culturales y naturales de la nación"*.

Que así mismo, la Constitución Política de Colombia en su artículo 79 consagra el derecho a gozar de un ambiente sano y dispone que es deber del Estado proteger la diversidad e integridad del ambiente, conservar las áreas de especial importancia ecológica y fomentar la educación para el logro de estos fines.

Que el artículo 80 ibídem señala que corresponde al Estado planificar el manejo y aprovechamiento de los recursos naturales, para garantizar su desarrollo sostenible, su conservación, restauración o sustitución. Indica además el artículo referido que el Estado deberá prevenir y controlar los factores de deterioro ambiental, imponer las sanciones legales y exigir la reparación de los daños causados.

Que el artículo 95 ibídem, preceptúa en su numeral 8º, como *"un deber del ciudadano, proteger los recursos culturales y naturales del país y velar por la conservación de un ambiente sano"*.

Que la Ley 23 de 1973 en su artículo 2º establece que el medio ambiente es un patrimonio común, cuyo mejoramiento y conservación son actividades de utilidad pública, en la que deben participar el Estado y los particulares, y así mismo, define que el medio ambiente está constituido por la atmósfera y los recursos naturales renovables.

Que el Decreto - Ley 2811 de 1974 por el cual se adoptó el Código Nacional de Recursos Naturales Renovables y de Protección al Medio Ambiente, establece en su artículo 1º que el ambiente es patrimonio común, y que el Estado y los particulares deben participar en su preservación y manejo, por ser de utilidad pública e interés social.

COMPETENCIA PARA CONOCER DEL RECURSO INTERPUESTO

Que el artículo 30 de la Ley 99 de 1993, estipula el objeto de las Corporaciones Regionales Autónomas, consagrando que: *"Todas las corporaciones, autónomas regionales tendrán por objeto la ejecución de las políticas, planes, programas y proyectos sobre medio ambiente y recursos naturales renovables, así como dar cumplida y oportuna aplicación a las disposiciones legales vigentes sobre su disposición, administración, manejo y aprovechamiento, conforme a las regulaciones, pautas y directrices expedidas por el Ministerio del Medio Ambiente"*.

Que según el numeral 2º del artículo 31 de la Ley 99 de 1993, corresponde a las Corporaciones Autónomas Regionales ejercer la función de máxima autoridad ambiental en el área de su jurisdicción de acuerdo con las normas de carácter superior y conforme a los criterios y directrices trazadas por el Ministerio de Ambiente y Desarrollo Sostenible.

Que la Ley 99 de 1993, dispone en el numeral 9º del artículo 31 que: *"Las Corporaciones Autónomas Regionales ejercerán las siguientes funciones: 9) Otorgar concesiones,*

Protegiendo el futuro



"POR MEDIO DE LA CUAL SE RESUELVE UN RECURSO DE REPOSICIÓN INTERPUESTO MEDIANTE ESCRITO CON RADICADO 01461-22 DEL DÍA 09/02/2022 POR LAS EMPRESAS PUBLICAS DEL QUINDIO CONTRA LA RESOLUCION NUMERO 2203 DE FECHA 05 DE NOVIEMBRE DEL AÑO 2021"

Página 2 de 13

permisos, autorizaciones y licencias ambientales requeridas por la ley para el uso, aprovechamiento o movilización de los recursos naturales renovables o para el desarrollo de actividades que afecten o puedan afectar el medio ambiente."

Que en el Departamento del Quindío, la Corporación Autónoma Regional del Quindío - C.R.Q., es la máxima autoridad ambiental, y tiene dentro de sus competencias otorgar o negar las autorizaciones, permisos y licencias ambientales a los proyectos, obras y/o actividades de su competencia a desarrollarse en el área de su jurisdicción y ejercer control sobre los mismos.

Que la Dirección General de la Corporación Autónoma Regional del Quindío - C.R.Q., expidió la Resolución 2169 del 12 de diciembre de 2016, modificada por la Resolución 066 del 16 de enero de 2017, y a su vez modificada por la Resolución 081 del 18 de enero de 2017, modificada por la Resolución No.1035 del 03 de mayo del 2019, y a su vez modificada por la Resolución No.1861 del 14 de septiembre del 2020, por medio de la cual se estableció y se ajustó el Manual Específico de Funciones y de Competencias Laborales para los empleos de la Planta de Personal de esta Corporación.

Que como consecuencia de lo anterior, la Subdirección de Regulación y Control Ambiental de la Corporación Autónoma Regional del Quindío C.R.Q., está legitimada para conocer del recurso de reposición interpuesto impetrado por el señor **JHON FABIO SUAREZ VALERO**, identificado con la cédula de ciudadanía número 18.467.007 expedida en el Municipio de Quimbaya (Q), quien actúa en calidad de Representante Legal de las **EMPRESAS PUBLICAS DEL QUINDIO E.P.Q S.A E.S.P** identificada con número de NIT 800063823-7 domiciliada en el Municipio de Armenia (Q), en contra de la **Resolución No. 2203 del día 05 de noviembre del año 2021 "POR MEDIO DEL CUAL SE ORDENA UN DESISTIMIENTO Y ARCHIVO DE LA SOLICITUD DE CONCESIÓN DE AGUAS SUBTERRÁNEAS PRESENTADA POR LAS EMPRESAS PUBLICAS DEL QUINDIO E.P.Q S.A E.S.P – EXPEDIENTE ADMINISTRATIVO NO. 6472-21"**, tal y como lo establece el Capítulo VI Artículos 74 y siguientes de la Ley 1437 de 2011.

ANTECEDENTES FACTICOS

Que mediante solicitud radicada bajo el número **6472-21**, el día cuatro (04) de junio de dos mil veintiuno (2021), el señor Jhon Fabio Suarez Valero, identificado con la cédula de ciudadanía número 18.467.007 expedida en el Municipio de Quimbaya (Q), quien actúa en calidad de Representante Legal de las Empresas Publicas del Quindío E.P.Q S.A E.S.P identificada con número de NIT 800063823-7 domiciliada en el Municipio de Armenia (Q), presentó ante la **CORPORACIÓN AUTÓNOMA REGIONAL DEL QUINDIO – CRQ** solicitud tendiente a obtener **CONCESIÓN DE AGUAS SUBTERRÁNEAS** para uso de **abastecimiento**, en beneficio del predio denominado: **1) LA MARINA**, ubicado en la Vereda **EL DIAMANTE** del Municipio de **LA TEBAIDA (Q)**, identificado con matrícula inmobiliaria No. **280-59322** y ficha catastral No. **00010020039000**, de acuerdo a la información aportada con la solicitud.

Que con la solicitud se presentaron los siguientes documentos:

- Formulario Único Nacional de solicitud de concesión de aguas Subterráneas, radicado bajo el número 6472-21, debidamente firmado por el señor Jhon Fabio Suarez Valero, identificado con la cédula de ciudadanía número 18.467.007, actuando en calidad de representante legal.
- Certificado de Tradición del predio denominado: 1) LA MARINA, ubicado en la Vereda EL DIAMANTE del Municipio de LA TEBAIDA (Q), identificado con matrícula inmobiliaria



Protegiendo el futuro



"POR MEDIO DE LA CUAL SE RESUELVE UN RECURSO DE REPOSICIÓN INTERPUESTO MEDIANTE ESCRITO CON RADICADO 01461-22 DEL DÍA 09/02/2022 POR LAS EMPRESAS PUBLICAS DEL QUINDIO CONTRA LA RESOLUCION NUMERO 2203 DE FECHA 05 DE NOVIEMBRE DEL AÑO 2021"

Página 3 de 13

No. 280-59322 y ficha catastral No. 00010020039000 expedido por la Oficina de Registro de Instrumentos Públicos de Armenia, el día tres (03) de junio de 2021.

- Certificado de existencia y representación legal de las Empresas Publicas del Quindío S.A E.S.P identificada con número de NIT 800063823-7, domiciliada en el Municipio de Armenia (Q), expedido por la Cámara de Comercio de Armenia, el día dos (02) de junio del año 2021.
- Copia de escritura pública No. 826 del día 26 de abril de 1989.
- documento denominado solicitud de concesión quebrada la llorona cálculo de caudales para municipio de la tebaida.
- un (01) plano y un (01) cd del predio denominado: 1) LA MARINA, ubicado en la Vereda EL DIAMANTE del Municipio de LA TEBAIDA (Q).
- Formato de información de costos del proyecto, obra o actividad, para la liquidación de tarifa por servicios de evaluación y seguimiento ambiental, debidamente diligenciado por valor de (\$45.669.274).
- Cancelación Factura No. 1023 del día 29 de junio de 2021, por concepto de evaluación y seguimiento ambiental del trámite de concesión de aguas por valor de (\$621.004.00).

Que, la Subdirección de Regulación y Control Ambiental de la C.R.Q., estableció en el formato denominado "TARIFA PARA EL COBRO POR SERVICIOS DE EVALUACIÓN DE TRÁMITE PERMISO CONCESIÓN DE AGUAS SUBTERRÁNEAS PARA PROYECTOS OBRAS O ACTIVIDADES CUYO VALOR ES INFERIOR A 2115 SMMLV", la tarifa a pagar por los servicios de evaluación ambiental por parte del interesado por un valor de (\$621.004.00).

Que el día 23 de julio de 2021, a través de oficio con radicado CRQ número 10730, la Subdirección de Regulación y Control Ambiental de la CRQ, realizó requerimiento de trámite de concesión de aguas Subterráneas, en el cual se solicitó allegar la siguiente información que carecía en el expediente administrativo:

"(...)

1. *Autorización Sanitaria Favorable expedida por la secretaria de salud departamental del Quindío, conforme a lo dispuesto en el Artículo 28 del Decreto 1575 de 2007, para el uso doméstico de la concesión".*

Que para el día cinco (05) de noviembre del año 2021, La Subdirección de Regulación y Control Ambiental de la C.R.Q, profirió **Resolución No. 2203 del día 05 de noviembre del año 2021 "POR MEDIO DEL CUAL SE ORDENA UN DESISTIMIENTO Y ARCHIVO DE LA SOLICITUD DE CONCESIÓN DE AGUAS SUBTERRÁNEAS PRESENTADA POR LAS EMPRESAS PUBLICAS DEL QUINDIO E.P.Q S.A E.S.P – EXPEDIENTE ADMINISTRATIVO NO. 6472-21"**.

Que el Acto Administrativo anterior, fue notificado de manera personal el día 27 de enero de 2022, al señor Jhon Fabio Suarez Valero, en calidad de representante legal de las Empresas Publicas del Quindío E.P.Q S.A E.S.P.

Que para el día nueve (09) de febrero del año 2022, el señor Jhon Fabio Suarez Valero, mediante oficio con radicado de entrada No. 1461, interpuso recurso de reposición en contra la **Resolución No. 2203 del día 05 de noviembre del año 2021 "POR MEDIO DEL CUAL SE ORDENA UN DESISTIMIENTO Y ARCHIVO DE LA SOLICITUD DE CONCESIÓN DE AGUAS SUBTERRÁNEAS PRESENTADA POR LAS EMPRESAS**



"POR MEDIO DE LA CUAL SE RESUELVE UN RECURSO DE REPOSICIÓN INTERPUESTO MEDIANTE ESCRITO CON RADICADO 01461-22 DEL DÍA 09/02/2022 POR LAS EMPRESAS PUBLICAS DEL QUINDIO CONTRA LA RESOLUCION NUMERO 2203 DE FECHA 05 DE NOVIEMBRE DEL AÑO 2021"

Página 4 de 13

PUBLICAS DEL QUINDIO E.P.Q S.A E.S.P – EXPEDIENTE ADMINISTRATIVO NO. 6472-21".

PROCEDENCIA DEL RECURSO DE REPOSICIÓN INTERPUESTO

Antes de realizar el análisis jurídico del recurso de reposición interpuesto por el señor **JHON FABIO SUAREZ VALERO**, identificado con la cédula de ciudadanía número 18.467.007 expedida en el Municipio de Quimbaya (Q), quien actúa en calidad de Representante Legal de las **EMPRESAS PUBLICAS DEL QUINDÍO E.P.Q S.A E.S.P** identificada con número de NIT 800063823-7 domiciliada en el Municipio de Armenia (Q), la Subdirección de Regulación y Control Ambiental entrará a evaluar si en efecto, el recurso reúne los requisitos necesarios para su procedencia.

La Ley 1437 de 2011 "Código de Procedimiento Administrativo y de lo Contencioso Administrativo", desarrolla a partir del artículo 74 y siguientes el Capítulo correspondiente a los recursos, en el cual se determina la procedencia de éstos contra los actos administrativos, la improcedencia, oportunidad y presentación, requisitos, pruebas, entre otros, los cuales estipulan lo siguiente:

"Artículo 74. Recursos contra los actos administrativos. Por regla general, contra los actos definitivos procederán los siguientes recursos:

1. El de reposición, ante quien expidió la decisión para que la aclare, modifique, adicione o revoque.
2. El de apelación, para ante el inmediato superior administrativo o funcional con el mismo propósito.

No habrá apelación de las decisiones de los Ministros, Directores de Departamento Administrativo, superintendentes y representantes legales de las entidades descentralizadas ni de los directores u organismos superiores de los órganos constitucionales autónomos.

Tampoco serán apelables aquellas decisiones proferidas por los representantes legales y jefes superiores de las entidades y organismos del nivel territorial.

NOTA: El texto subrayado fue declarado EXEQUIBLE por la Corte Constitucional mediante Sentencia C-248 de 2013.

3. El de queja, cuando se rechace el de apelación.

El recurso de queja es facultativo y podrá interponerse directamente ante el superior del funcionario que dictó la decisión, mediante escrito al que deberá acompañarse copia de la providencia que haya negado el recurso.

De este recurso se podrá hacer uso dentro de los cinco (5) días siguientes a la notificación de la decisión.

Recibido el escrito, el superior ordenará inmediatamente la remisión del expediente, y decidirá lo que sea del caso.

Artículo 75. Improcedencia. No habrá recurso contra los actos de carácter general, ni contra los de trámite, preparatorios, o de ejecución excepto en los casos previstos en norma expresa.

Artículo 76. Oportunidad y presentación. Los recursos de reposición y apelación deberán interponerse por escrito en la diligencia de notificación personal, o dentro de los



"POR MEDIO DE LA CUAL SE RESUELVE UN RECURSO DE REPOSICIÓN INTERPUESTO MEDIANTE ESCRITO CON RADICADO 01461-22 DEL DIA 09/02/2022 POR LAS EMPRESAS PUBLICAS DEL QUINDIO CONTRA LA RESOLUCION NUMERO 2203 DE FECHA 05 DE NOVIEMBRE DEL AÑO 2021"

Página 5 de 13

diez (10) días siguientes a ella, o a la notificación por aviso, o al vencimiento del término de publicación, según el caso. Los recursos contra los actos presuntos podrán interponerse en cualquier tiempo, salvo en el evento en que se haya acudido ante el juez.

Los recursos se presentarán ante el funcionario que dictó la decisión, salvo lo dispuesto para el de queja, y si quien fuere competente no quisiere recibirlos podrán presentarse ante el procurador regional o ante el personero municipal, para que ordene recibirlos y tramitarlos, e imponga las sanciones correspondientes, si a ello hubiere lugar.

El recurso de apelación podrá interponerse directamente, o como subsidiario del de reposición y cuando proceda será obligatorio para acceder a la jurisdicción.

Los recursos de reposición y de queja no serán obligatorios.

Artículo 77. Requisitos. Por regla general los recursos se interpondrán por escrito que no requiere de presentación personal si quien lo presenta ha sido reconocido en la actuación. Igualmente, podrán presentarse por medios electrónicos.

Los recursos deberán reunir, además, los siguientes requisitos:

1. Interponerse dentro del plazo legal, por el interesado o su representante o apoderado debidamente constituido.
2. Sustentarse con expresión concreta de los motivos de inconformidad.
3. Solicitar y aportar las pruebas que se pretende hacer valer.
4. Indicar el nombre y la dirección del recurrente, así como la dirección electrónica si desea ser notificado por este medio.

Sólo los abogados en ejercicio podrán ser apoderados. Si el recurrente obra como agente oficioso, deberá acreditar la calidad de abogado en ejercicio, y prestar la caución que se le señale para garantizar que la persona por quien obra ratificará su actuación dentro del término de dos (2) meses.

Si no hay ratificación se hará efectiva la caución y se archivará el expediente.

Para el trámite del recurso el recurrente no está en la obligación de pagar la suma que el acto recurrido le exija. Con todo, podrá pagar lo que reconoce deber.

Artículo 78. Rechazo del recurso. Si el escrito con el cual se formula el recurso no se presenta con los requisitos previstos en los numerales 1, 2 y 4 del artículo anterior, el funcionario competente deberá rechazarlo. Contra el rechazo del recurso de apelación procederá el de queja.

Artículo 79. Trámite de los recursos y pruebas. Los recursos se tramitarán en el efecto suspensivo.

Los recursos de reposición y de apelación deberán resolverse de plano, a no ser que al interponerlos se haya solicitado la práctica de pruebas, o que el funcionario que ha de decidir el recurso considere necesario decretarlas de oficio.

Cuando con un recurso se presenten pruebas, si se trata de un trámite en el que interviene más de una parte, deberá darse traslado a las demás por el término de cinco (5) días.



"POR MEDIO DE LA CUAL SE RESUELVE UN RECURSO DE REPOSICIÓN INTERPUESTO MEDIANTE ESCRITO CON RADICADO 01461-22 DEL DÍA 09/02/2022 POR LAS EMPRESAS PUBLICAS DEL QUINDIO CONTRA LA RESOLUCION NUMERO 2203 DE FECHA 05 DE NOVIEMBRE DEL AÑO 2021"

Página 6 de 13

Quando sea del caso practicar pruebas, se señalará para ello un término no mayor de treinta (30) días. Los términos inferiores podrán prorrogarse por una sola vez, sin que con la prórroga el término exceda de treinta (30) días.

En el acto que decreta la práctica de pruebas se indicará el día en que vence el término probatorio.

Artículo 80. Decisión de los recursos. *Vencido el período probatorio, si a ello hubiere lugar, y sin necesidad de acto que así lo declare, deberá proferirse la decisión motivada que resuelva el recurso.*

La decisión resolverá todas las peticiones que hayan sido oportunamente planteadas y las que surjan con motivo del recurso."

Que una vez evaluados los anteriores requisitos, la Subdirección de Regulación y Control Ambiental de la Corporación Autónoma Regional del Quindío C.R.Q., encuentra acorde a la luz de los artículos 74, 76 y 77 de la Ley 1437 de 2011, la presentación del recurso de reposición impetrado por el señor **JHON FABIO SUAREZ VALERO**, identificado con la cédula de ciudadanía número 18.467.007 expedida en el Municipio de Quimbaya (Q), quien actúa en calidad de Representante Legal de las **EMPRESAS PUBLICAS DEL QUINDÍO E.P.Q S.A E.S.P** identificada con número de NIT 800063823-7 domiciliada en el Municipio de Armenia (Q), en contra de la **Resolución No. 2203 del día 05 de noviembre del año 2021 "POR MEDIO DEL CUAL SE ORDENA UN DESISTIMIENTO Y ARCHIVO DE LA SOLICITUD DE CONCESIÓN DE AGUAS SUBTERRÁNEAS PRESENTADA POR LAS EMPRESAS PUBLICAS DEL QUINDIO E.P.Q S.A E.S.P – EXPEDIENTE ADMINISTRATIVO NO. 6472-21"**, toda vez que el mismo es viable desde la parte procedimental, dado que el recurso presentado reúne los requisitos y términos consagrados en la citada norma, habida cuenta que el mismo se interpuso por la persona debidamente legitimada para presentarlo, dentro de la correspondiente oportunidad legal, ante el funcionario competente, que para este caso es el Subdirector de Regulación y Control Ambiental de la Corporación Autónoma Regional del Quindío, aportando la dirección para recibir notificación, sustentó los motivos de inconformidad y demás requisitos legales exigidos en la norma ibídem.

ARGUMENTOS EXPUESTOS POR EL RECURRENTE

Que el recurrente, el señor **JHON FABIO SUAREZ VALERO**, identificado con la cédula de ciudadanía número 18.467.007 expedida en el Municipio de Quimbaya (Q), quien actúa en calidad de Representante Legal de las **EMPRESAS PUBLICAS DEL QUINDÍO E.P.Q S.A E.S.P** identificada con número de NIT 800063823-7 domiciliada en el Municipio de Armenia (Q), fundamentó el recurso de reposición en el siguiente escrito:

Que el recurrente, después de hacer una narración de los hechos del expediente administrativo sustenta en el escrito de reposición radicado bajo el No. 1461-22 del día 09 de febrero del 2022, manifiesta que el día 05 de agosto de 2021, las Empresas Publicas Del Quindío, a través de su representante legal solicitaron a la Secretaria de Salud Departamental la respetiva autorización sanitaria, a efectos de subsanar los faltantes y poder acceder a la concesión de aguas, sin perjuicio de lo anterior, solo hasta el día 01 de octubre de 2021, la Secretaria expidió la resolución No. S.A 60.70.04.05708 "POR MEDIO DE LA CUAL SE EXPIDE AUTORIZACIÓN SANITARIA FAVORABLE DE UNA CONCESIÓN DE AGUA PARA CONSUMO HUMANO, advirtiendo igualmente, que no obstante el citado acto administrativo haber sido expedido el día 01 de octubre de 2021, solo hasta el día 12 de noviembre de 2021, fue notificada dicha decisión a la Subgerencia de Planeación y Mejoramiento Institucional de Empresas Publicas del Quindío.



"POR MEDIO DE LA CUAL SE RESUELVE UN RECURSO DE REPOSICIÓN INTERPUESTO MEDIANTE ESCRITO CON RADICADO 01461-22 DEL DIA 09/02/2022 POR LAS EMPRESAS PUBLICAS DEL QUINDIO CONTRA LA RESOLUCION NUMERO 2203 DE FECHA 05 DE NOVIEMBRE DEL AÑO 2021"

Página 7 de 13

Por otra parte, indicó que, en la parte resolutive del citado documento, específicamente en el artículo tercero, se estableció que la misma Secretaria de Salud Departamental debía enviar copia del documento a la Corporación, para lo de su competencia.

Finalmente indico, como pretensión reponer la **Resolución No. 2203 del día 05 de noviembre del año 2021 "POR MEDIO DEL CUAL SE ORDENA UN DESISTIMIENTO Y ARCHIVO DE LA SOLICITUD DE CONCESIÓN DE AGUAS SUBTERRÁNEAS PRESENTADA POR LAS EMPRESAS PUBLICAS DEL QUINDIO E.P.Q S.A E.S.P – EXPEDIENTE ADMINISTRATIVO NO. 6472-21"**, y en consecuencia se revoque la decisión de archivar las diligencias y se continúe con el estudio de la solicitud de concesión de aguas subterráneas para el uso y abastecimiento en beneficio del predio denominado La Marina, ubicado en la vereda el Diamante del Municipio de La Tebaida (Q).

CONSIDERACIONES DE LA SUBDIRECCIÓN DE REGULACIÓN Y CONTROL AMBIENTAL:

Que es de gran importancia traer a colación que el artículo 29 de la Carta Magna, consagra el derecho fundamental al debido proceso así:

"ARTICULO 29. El debido proceso se aplicará a toda clase de actuaciones judiciales y administrativas.

Nadie podrá ser juzgado sino conforme a leyes preexistentes al acto que se le imputa, ante juez o tribunal competente y con observancia de la plenitud de las formas propias de cada juicio.

En materia penal, la ley permisiva o favorable, aun cuando sea posterior, se aplicará de preferencia a la restrictiva o desfavorable.

Toda persona se presume inocente mientras no se la haya declarado judicialmente culpable. Quien sea sindicado tiene derecho a la defensa y a la asistencia de un abogado escogido por él, o de oficio, durante la investigación y el juzgamiento; a un debido proceso público sin dilaciones injustificadas; a presentar pruebas y a controvertir las que se alleguen en su contra; a impugnar la sentencia condenatoria, y a no ser juzgado dos veces por el mismo hecho.

Es nula, de pleno derecho, la prueba obtenida con violación del debido proceso."

Que por su parte el artículo 209 de la Constitución Política establece los principios de la función administrativa, señalando:

"Artículo 209. La función administrativa está al servicio de los intereses generales y se desarrolla con fundamento en los principios de igualdad, moralidad, eficacia, economía, celeridad, imparcialidad y publicidad, mediante la descentralización, la delegación y la desconcentración de funciones.

Las autoridades administrativas deben coordinar sus actuaciones para el adecuado cumplimiento de los fines del Estado. La administración pública, en todos sus órdenes, tendrá un control interno que se ejercerá en los términos que señale la ley."

Que los artículos primero y tercero del Código de Procedimiento Administrativo y de lo Contencioso Administrativo, consagra:

"Artículo 1°. Finalidad de la parte primera. Las normas de esta Parte Primera tienen como finalidad proteger y garantizar los derechos y libertades de las personas, la primacía de los intereses generales, la sujeción de las autoridades a la Constitución y demás preceptos del ordenamiento jurídico, el cumplimiento de los fines estatales, el funcionamiento eficiente y democrático de la administración, y la observancia de los deberes del Estado y de los particulares..."

(...) Artículo 3°. Principios. Todas las autoridades deberán interpretar y aplicar las disposiciones que regulan las actuaciones y procedimientos administrativos a la luz de los principios consagrados en la Constitución Política, en la Parte Primera de este Código y en las leyes especiales.





"POR MEDIO DE LA CUAL SE RESUELVE UN RECURSO DE REPOSICIÓN INTERPUESTO MEDIANTE ESCRITO CON RADICADO 01461-22 DEL DÍA 09/02/2022 POR LAS EMPRESAS PUBLICAS DEL QUINDIO CONTRA LA RESOLUCION NUMERO 2203 DE FECHA 05 DE NOVIEMBRE DEL AÑO 2021"

Página 8 de 13

Las actuaciones administrativas se desarrollarán, especialmente, con arreglo a los principios del debido proceso, igualdad, imparcialidad, buena fe, moralidad, participación, responsabilidad, transparencia, publicidad, coordinación, eficacia, economía y celeridad.

1. En virtud del principio del debido proceso, las actuaciones administrativas se adelantarán de conformidad con las normas de procedimiento y competencia establecidas en la Constitución y la ley, con plena garantía de los derechos de representación, defensa y contradicción.

En materia administrativa sancionatoria, se observarán adicionalmente los principios de legalidad de las faltas y de las sanciones, de presunción de inocencia, de no reformatio in pejus y non bis in ídem.

2. En virtud del principio de igualdad, las autoridades darán el mismo trato y protección a las personas e instituciones que intervengan en las actuaciones bajo su conocimiento. No obstante, serán objeto de trato y protección especial las personas que por su condición económica, física o mental se encuentran en circunstancias de debilidad manifiesta...

(...) 11. En virtud del principio de eficacia, las autoridades buscarán que los procedimientos logren su finalidad y, para el efecto, removerán de oficio los obstáculos puramente formales, evitarán decisiones inhibitorias, dilaciones o retardos y sanearán, de acuerdo con este Código las irregularidades procedimentales que se presenten, en procura de la efectividad del derecho material objeto de la actuación administrativa...

(...) 13. En virtud del principio de celeridad, las autoridades impulsarán oficiosamente los procedimientos, e incentivarán el uso de las tecnologías de la información y las comunicaciones, a efectos de que los procedimientos se adelanten con diligencia, dentro de los términos legales y sin dilaciones injustificadas..."

Que en diversas sentencias la Corte Constitucional se ha pronunciado sobre la protección y cumplimiento del debido proceso, el derecho de contradicción y de defensa así:

Que en Sentencia C-540/97, emitida por la Corte Constitucional se expuso:

"(...) 3. La garantía constitucional del debido proceso y defensa y el proceso de responsabilidad fiscal.

*El debido proceso se instituye en la Carta Política de 1991 como un derecho de rango fundamental de aplicación inmediata (arts. 29 y 85) que rige para toda clase de actuaciones, sean estas judiciales o administrativas, sometiénolas a los procedimientos y requisitos legal y reglamentariamente establecidos, para que los sujetos de derecho puedan tramitar los asuntos sometidos a decisión de las distintas autoridades, con protección de sus derechos y libertades públicas, y mediante el otorgamiento de medios idóneos **y oportunidades de defensa necesarios, de manera que garanticen la legalidad y certeza jurídica en las resoluciones que allí se adopten.***

De esa forma, se asegura la prevalencia de las garantías sustantivas y procesales requeridas, la imparcialidad del juzgador y la observancia de las reglas predeterminadas en la ley a fin de esclarecer los hechos investigados, así como la práctica, contradicción y valoración de las pruebas recaudadas y allegadas y la definición de los responsables y sus respectivas sanciones[1].

Su aplicación en los procesos administrativos ha sido reiterada por esta Corporación en diversos fallos, precisándose que quien participe en ellos debe tener la oportunidad de ejercer su defensa, presentar y solicitar pruebas, con la plena observancia de las formas propias que los rija.[2]

Así pues, el desconocimiento en cualquier forma del derecho al debido proceso en un trámite administrativo, no sólo quebranta los elementos esenciales que lo conforman, sino que igualmente comporta una vulneración del derecho de acceso a la administración de justicia, del cual son titulares todas las personas naturales y jurídicas (C.P., art. 229), que en calidad de administrados deben someterse a la decisión de la administración, por conducto de sus servidores públicos competentes.

De otro lado, el Constituyente de 1991 dentro del propósito de asegurar que el manejo del patrimonio estatal se desenvuelva en un ámbito de moralidad, eficacia, economía y legalidad absoluta, asignó a los organismos relacionados con el control fiscal un carácter técnico y la autonomía administrativa y presupuestal requerida para el ejercicio de sus funciones...

No sólo razones de justicia avalan la solución propuesta, sino la de garantizar adecuadamente el derecho de defensa en una actuación administrativa que puede conducir a una afectación grave del patrimonio económico de una persona y a sus derechos fundamentales, e igualmente, la necesidad de



01 MAR 2022

"POR MEDIO DE LA CUAL SE RESUELVE UN RECURSO DE REPOSICIÓN INTERPUESTO MEDIANTE ESCRITO CON RADICADO 01461-22 DEL DÍA 09/02/2022 POR LAS EMPRESAS PUBLICAS DEL QUINDIO CONTRA LA RESOLUCION NUMERO 2203 DE FECHA 05 DE NOVIEMBRE DEL AÑO 2021"

Página 9 de 13

preservar los principios de igualdad, celeridad, economía, eficiencia y eficacia de las actuaciones administrativas... (Letra negrilla y cursiva fuera de texto)

Que la Dirección Jurídica Distrital - Subdirección Distrital de Doctrina y Asuntos Normativos, de la Alcaldía de Bogotá, emitió concepto unificador de doctrina número 02 de fecha trece (13) de dos mil once (2011), sobre recursos en la vía gubernativa y notificaciones de los actos administrativos, el cual hace referencia expresa a las disposiciones legales que los reglamentan así:

"(...) F. Recursos de la Vía Gubernativa

Los recursos en la vía gubernativa son los de reposición, apelación y queja³. El propósito de éstos es que la administración aclare, modifique o revoque el acto administrativo. El recurso de reposición se presenta ante el mismo funcionario que tomó la decisión, y el de apelación para ante el inmediato superior administrativo...

(...) En relación con los recursos, la Jurisdicción de lo Contencioso Administrativo ha señalado, en reiteradas oportunidades, que "han sido instaurados por el Legislador con dos finalidades, a saber: de un lado, dar la oportunidad a la Administración para que eventualmente corrija sus propios errores, si a ello hay lugar; y de otro, otorgar a los administrados oportunidades para que sea la propia Administración la que tienda a satisfacer los intereses de los mismos, tratando por esta vía reducir las contiendas jurisdiccionales. El agotamiento de la vía gubernativa, que se entiende hecho con la interposición de recursos, cuando a ellos hay lugar, y su consiguiente resolución, o subsidiariamente, cuando ha transcurrido el plazo legal para decidirlos, operándose el fenómeno del silencio administrativo, es un requisito procesal previo e indispensable, por mandato legal para poder acudir ante la jurisdicción contencioso administrativa.

Entonces, la vía gubernativa no es sólo un escenario de discusión previa entre la administración y el administrado, sino un instrumento de defensa de la Administración...

"(...) J. Conclusiones

a. Los recursos contra los actos administrativos constituyen un espacio para que la Administración tenga la oportunidad de corregir sus errores, y como tal ejercitar su defensa, así lo ha entendido la jurisprudencia, y se puede observar en la normativa existente. De ahí la importancia de tener claridad frente a la obligatoriedad o no del uso de los mismos por parte del afectado..."

Que así mismo la Corte Constitucional en la sentencia T-061 de 2002, fijó los siguientes lineamientos frente al derecho fundamental del debido proceso así:

*"La Constitución Política, en su artículo 29, prescribe que "el debido proceso se aplicará a toda clase de actuaciones judiciales y administrativas". En virtud de tal disposición, se reconoce el principio de legalidad como pilar fundamental en el ejercicio de las funciones por parte de las autoridades judiciales y administrativas, **razón por la cual están obligadas a respetar las formas propias de cada juicio y a asegurar la efectividad de todas aquellas normas que permitan a los administrados presentar, solicitar y controvertir pruebas, y que en últimas, garanticen el ejercicio efectivo del derecho de defensa.***

De esta manera, el debido proceso se define como la regulación jurídica que de manera previa limita los poderes del Estado y establece las garantías de protección a los derechos de los administrados, de modo que ninguna de las actuaciones de las autoridades públicas dependa de su propio arbitrio, sino que se encuentren sujetas a los procedimientos señalados en la ley.

Al respecto, la Corte ha determinado que "Corresponde a la noción de debido proceso, el que se cumple con arreglo a los procedimientos previamente diseñados para preservar las garantías que protegen los derechos de quienes están involucrados en la respectiva relación o situación jurídica, cuando quiera que la autoridad judicial o administrativa deba aplicar la ley en el juzgamiento de un hecho o una conducta concreta, lo cual conduzca a la creación, modificación o extinción de un derecho o la imposición de una obligación o sanción...."

... En esencia, el derecho al debido proceso tiene la función de defender y preservar el valor de la justicia reconocida en el preámbulo de la Carta Fundamental, como una garantía de la convivencia social de los integrantes de la comunidad nacional....." (Sentencia C-214 de 1994 M.P. Antonio Barrera Carbonell).

Ahora bien, el debido proceso administrativo como derecho fundamental se manifiesta a través de un conjunto complejo de principios, reglas y mandatos que la ley le impone a la Administración para su ordenado

Protegiendo el futuro



"POR MEDIO DE LA CUAL SE RESUELVE UN RECURSO DE REPOSICIÓN INTERPUESTO MEDIANTE ESCRITO CON RADICADO 01461-22 DEL DÍA 09/02/2022 POR LAS EMPRESAS PUBLICAS DEL QUINDIO CONTRA LA RESOLUCION NUMERO 2203 DE FECHA 05 DE NOVIEMBRE DEL AÑO 2021"

Página 10 de 13

funcionamiento (entre otros, se destacan las disposiciones previstas en el artículo 209 de la Constitución y en el capítulo I del Título I del C.C.A., referente a los principios generales de las actuaciones administrativas), por virtud de los cuales, es necesario notificar a los administrados de las actuaciones que repercutan en sus derechos, otorgarles la oportunidad de expresar sus opiniones, y de presentar y solicitar las pruebas que demuestren sus derechos. Actuaciones que, en todos los casos, deben ajustarse a la observancia plena de las disposiciones, los términos y etapas procesales descritas en la ley.

De esta manera, el debido proceso administrativo exige de la Administración el acatamiento pleno de la Constitución y ley en el ejercicio de sus funciones (artículos 6º, 29 y 209 de la Constitución), so pena de desconocer los principios que regulan la actividad administrativa (igualdad, imparcialidad, publicidad, contradicción y moralidad), y de contera, vulnerar derechos fundamentales de quienes acceden o son vinculados a las actuaciones de la Administración, y en especial el derecho de acceso a la administración de justicia. (Letra negrilla y cursiva fuera del texto original).

Que así la cosas los recursos, se constituyen en las prerrogativas que tiene la administración para aclarar, modificar o revocar sus propios actos, así lo expresado la Honorable corte constitucional en reiteradas sentencias, como la **T-041/12**

"INTERPOSICION DE RECURSOS EN LA VIA GUBERNATIVA-Reiteración jurisprudencial

Además de constituir un requisito previo a la interposición de las acciones judiciales para resolver un conflicto con la administración, también se asimila a un derecho de petición, ya que a través de tales recursos el administrado eleva una petición respetuosa a la autoridad pública que tiene como finalidad obtener la aclaración, la modificación o la revocación de un determinado acto.

(...)"

El Consejo de Estado ha definido el límite y el alcance de las facultades de las autoridades administrativas para modificar sus actuaciones previas durante el trámite administrativo.

Que en sentencia del diecisiete (17) de julio de mil novecientos noventa y uno (1991), la Sección Tercera de la Sala de lo Contencioso Administrativo del Consejo de Estado hizo el siguiente pronunciamiento:

"Si bien es cierto la norma que se deja transcrita agrega: "Y las (cuestiones) que aparezcan con motivo del recurso, aunque no lo hayan sido antes", no quiere esto significar que a la administración se le concedan poderes oficiosos de revocatoria. No, el texto impone otra interpretación armónica y sistemática: en él se le da amplitud al recurrente para que con motivo del recurso puede plantear puntos nuevos no alegados durante el procedimiento de expedición del acto inicial (o definitivo en la terminología de inciso final del artículo 50 ibídem); y se le permite a la administración que estime o considere puntos nuevos, siempre y cuando encajen en la órbita de lo pretendido por el recurrente."

Que de igual manera, la doctrina especializada sobre el tema, en concordancia con la interpretación que al respecto ha realizado el Consejo de Estado, ha reconocido que la autoridad administrativa está obligada a decidir sobre las cuestiones que se hayan planteado con motivo del recurso, aun así se trate de cuestiones que no hayan surgido anteriormente:

"La decisión que pone fin a la vía gubernativa deberá ser motivada tanto en sus aspectos de hecho como de derecho, lo mismo que en los de conveniencia si son del caso. Lo anterior se reafirma en razón de que estamos frente a una nueva decisión administrativa, que no se aparte formalmente de las producidas durante la etapa de la actuación administrativa. De aquí que el legislador exija los mismos requisitos que para la expedición del primer acto, para el acto final, esto es, para el que resuelve la vía gubernativa; en este sentido, abordará todas las cuestiones que se hayan planteado y las que aparezcan con motivo del recurso, aunque no lo hubieren sido antes."

Que el Título I de las Disposiciones Generales, artículo tercero del Código de Procedimiento Administrativo y de lo Contencioso Administrativo, consagra: "Principios: Todas las autoridades deberán interpretar y aplicar las disposiciones que regulan las actuaciones y procedimientos administrativos a la luz de los principios consagrados en la Constitución Política, en la Parte Primera de este Código y en las leyes especiales.





"POR MEDIO DE LA CUAL SE RESUELVE UN RECURSO DE REPOSICIÓN INTERPUESTO MEDIANTE ESCRITO CON RADICADO 01461-22 DEL DIA 09/02/2022 POR LAS EMPRESAS PUBLICAS DEL QUINDIO CONTRA LA RESOLUCION NUMERO 2203 DE FECHA 05 DE NOVIEMBRE DEL AÑO 2021"

Página 11 de 13

Las actuaciones administrativas se desarrollarán, especialmente, con arreglo a los principios del debido proceso, igualdad, imparcialidad, buena fe, moralidad, participación, responsabilidad, transparencia, publicidad, coordinación, eficacia, economía y celeridad (...)."

Que, en consecuencia, la decisión resolverá todas las peticiones que hayan sido oportunamente planteadas y las que surjan con motivo del recurso.

Que es obligación de las autoridades administrativas considerar todos aquellos temas que se hayan puesto en su conocimiento con motivo del recurso e igualmente los nuevos que se presenten dentro del trámite del mismo, los cuales deben ser valorados para la decisión de fondo, aun cuando no se hayan planteado con anterioridad a la interposición del recurso.

Que por todo lo expuesto, es deber de la administración decidir en derecho el acto impugnado, habiéndose ejercido en oportunidad legal el derecho de contradicción, al que tienen derecho los particulares, de conocer las decisiones de la administración que puedan afectarlos, sino también la oportunidad de controvertir por el medio de defensa aludido, de conformidad con lo previsto en el Artículo 42 del Código de Procedimiento Administrativo y de lo Contencioso Administrativo.

Que con todo lo anterior y atendiendo el escrito de recurso, se busca ejercer los principios de justicia, equidad, debido proceso, celeridad administrativa, evidenciando que efectivamente el día 27 de enero del año 2022, fue notificado personalmente el señor **JHON FABIO SUAREZ VALERO**, de la **Resolución No. 2203 del día 05 de noviembre del año 2021 "POR MEDIO DEL CUAL SE ORDENA UN DESISTIMIENTO Y ARCHIVO DE LA SOLICITUD DE CONCESIÓN DE AGUAS SUBTERRÁNEAS PRESENTADA POR LAS EMPRESAS PUBLICAS DEL QUINDIO E.P.Q S.A E.S.P – EXPEDIENTE ADMINISTRATIVO NO. 6472-21"**, en el cual se permite aclarar que se encuentra debidamente expedida, con los requisitos de forma y procedimentales que exige la ley en la documentación que reposa en el expediente 6472 de 2021.

Ahora bien, revisando el expediente contentivo de la solicitud de concesión de aguas subterráneas número **6472 de 2021**, se pudo evidenciar varias situaciones que llevaron a la entidad a tomar la decisión de desistir, toda vez que después de radicada la documentación y hacer el análisis jurídico de la documentación que reposa en el expediente, se evidenció que la resolución sanitaria requerida por la Subdirección mediante oficio de salida No. 10730 del 23 de julio de 2021, fue expedida por la autoridad competente es decir por la Secretaria de Salud Departamental del Quindío el día 01 de octubre de 2021, mediante Resolución No. S.A.60.07.04-05708 octubre 01 de 2021 "POR MEDIO DE LA CUAL SE EXPIDE AUTORIZACIÓN SANITARIA FAVORABLE DE UNA CONCESIÓN DE AGUA PARA CONSUMO HUMANO", advirtiendo que no obstante el citado acto administrativo haber sido expedido el día 01 de octubre de 2021, solo hasta el día 12 de noviembre de 2021, fue notificada dicha decisión a la Subgerencia de Planeación y Mejoramiento Institucional de Empresas Publicas del Quindío, en el cual quedó como obligación por parte de esta Secretaria enviar copia de dicho acto a la Corporación para nuestro conocimiento y competencia, tal y como lo establece el artículo 28 del Decreto 1575 de 2007, sin que hasta la fecha haya sido remitida, Así las cosas, al entrar a resolver el recurso interpuesto por el recurrente se evidenció que por error de hecho en la revisión y análisis jurídico se procedió al desistimiento de la solicitud.

Que de acuerdo a lo anterior, es pertinente que el expediente con radicado **6472 de 2021**, se devuelva a la etapa procesal correspondiente, y así poder expedir Auto de Iniciación de Trámite para concesión de aguas subterráneas y continuar con la solicitud; en la cual se dispondrá en la parte resolutive del presente acto administrativo.

Así las cosas, y en aras de garantizar el debido proceso que rige las actuaciones administrativas, procederá la Subdirección de Regulación y Control Ambiental a resolver de



"POR MEDIO DE LA CUAL SE RESUELVE UN RECURSO DE REPOSICIÓN INTERPUESTO MEDIANTE ESCRITO CON RADICADO 01461-22 DEL DÍA 09/02/2022 POR LAS EMPRESAS PUBLICAS DEL QUINDIO CONTRA LA RESOLUCION NUMERO 2203 DE FECHA 05 DE NOVIEMBRE DEL AÑO 2021"

Página 12 de 13

manera favorable el recurso de reposición interpuesto por el señor **JHON FABIO SUAREZ VALERO**, identificado con la cédula de ciudadanía número 18.467.007 expedida en el Municipio de Quimbaya (Q), quien actúa en calidad de Representante Legal de las **EMPRESAS PUBLICAS DEL QUINDÍO E.P.Q S.A E.S.P** identificada con número de NIT 800063823-7 domiciliada en el Municipio de Armenia (Q), en contra de la **Resolución No. 2203 del día 05 de noviembre del año 2021 "POR MEDIO DEL CUAL SE ORDENA UN DESISTIMIENTO Y ARCHIVO DE LA SOLICITUD DE CONCESIÓN DE AGUAS SUBTERRÁNEAS PRESENTADA POR LAS EMPRESAS PUBLICAS DEL QUINDIO E.P.Q S.A E.S.P – EXPEDIENTE ADMINISTRATIVO NO. 6472-21"**, tal y como se establecerá en la parte resolutive del presente acto administrativo, de conformidad con lo señalado en los artículos 2.2.3.2.9.1. y 2.2.3.2.9.2. del Decreto 1076 de 2015), que consagra el Procedimiento para la obtención de concesión de aguas subterráneas.

La Corporación Autónoma Regional del Quindío – CRQ, en virtud del artículo 9 de la Ley 1437 de 2011, la cual establece las prohibiciones de las autoridades, indicando en el numeral 4: "Exigir constancias, certificaciones o documentos que reposen en la respectiva Entidad". De igual manera, el artículo noveno del Decreto 019 de 2012 "Ley Antitrámites", trata sobre la prohibición de exigir documentos que reposan en la entidad señalando: "Cuando se esté adelantando un trámite ante la administración, se prohíbe exigir actos administrativos, constancias, certificaciones o documentos que ya reposen en la entidad ante la cual se está tramitando la respectiva actuación (...)" y de los principios de eficacia y economía que rigen las actuaciones administrativas, el primero propende porque las autoridades busquen que los procedimientos logren su finalidad, y para el efecto, deberán remover de oficio los obstáculos puramente formales, entre otros y el segundo tiene por finalidad que las autoridades procedan con austeridad y eficacia, optimizando el uso del tiempo y de los demás recursos, procurando el más alto nivel de calidad en las actuaciones y la protección de los derechos de las personas.

Que de conformidad con lo previsto en el Artículo 42 del Código de Procedimiento Administrativo y de lo Contencioso Administrativo, las autoridades administrativas están obligadas a tomar las decisiones que en derecho corresponda, motivadas, habiéndose dado oportunidad a los interesados para expresar sus opiniones, y con base en las pruebas e informes disponibles, y de todas las peticiones que hayan sido oportunamente planteadas dentro de la actuación por el peticionario y por los terceros reconocidos.

En virtud de lo anterior y al análisis jurídico de la Subdirección de Regulación y Control Ambiental de la Corporación Autónoma Regional del Quindío C.R.Q., encuentra mérito para acceder al recurso de reposición interpuesto por el señor **JHON FABIO SUAREZ VALERO**, identificado con la cédula de ciudadanía número 18.467.007 expedida en el Municipio de Quimbaya (Q), quien actúa en calidad de Representante Legal de las **EMPRESAS PUBLICAS DEL QUINDÍO E.P.Q S.A E.S.P** identificada con número de NIT 800063823-7 domiciliada en el Municipio de Armenia (Q).

Que por tanto, el Subdirector encargado de Regulación y Control Ambiental de la Corporación Autónoma Regional del Quindío CRQ, en uso de sus atribuciones y en mérito de lo expuesto,

RESUELVE

ARTÍCULO PRIMERO. - REPONER en todas sus partes la **Resolución No. 2203 del día 05 de noviembre del año 2021 "POR MEDIO DEL CUAL SE ORDENA UN DESISTIMIENTO Y ARCHIVO DE LA SOLICITUD DE CONCESIÓN DE AGUAS SUBTERRÁNEAS PRESENTADA POR LAS EMPRESAS PUBLICAS DEL QUINDIO E.P.Q S.A E.S.P – EXPEDIENTE ADMINISTRATIVO NO. 6472-21"**, presentado por el señor **JHON FABIO SUAREZ VALERO**, identificado con la cédula de ciudadanía número

Protegiendo el futuro



"POR MEDIO DE LA CUAL SE RESUELVE UN RECURSO DE REPOSICIÓN INTERPUESTO MEDIANTE ESCRITO CON RADICADO 01461-22 DEL DIA 09/02/2022 POR LAS EMPRESAS PUBLICAS DEL QUINDIO CONTRA LA RESOLUCION NUMERO 2203 DE FECHA 05 DE NOVIEMBRE DEL AÑO 2021"

Página 13 de 13

18.467.007 expedida en el Municipio de Quimbaya (Q), quien actúa en calidad de Representante Legal de las **EMPRESAS PUBLICAS DEL QUINDÍO E.P.Q S.A E.S.P** identificada con número de NIT 800063823-7 domiciliada en el Municipio de Armenia (Q), en beneficio del predio denominado: **1) LA MARINA**, ubicado en la Vereda **EL DIAMANTE** del Municipio de **LA TEBAIDA (Q)**, identificado con matrícula inmobiliario No. **280-59322** y ficha catastral No. **00010020039000**, por las razones jurídicas expuestas a lo largo del presente acto administrativo.

ARTICULO SEGUNDO: Como consecuencia de lo anterior, devolver el expediente a la etapa procesal de revisión jurídica y técnica de los documentos anexados al expediente **6472 de 2021**, para expedir el Auto de Iniciación de Tramite para concesión de aguas subterráneas.

ARTÍCULO TERCERO. - NOTIFICAR el presente acto Administrativo a las **EMPRESAS PUBLICAS DEL QUINDÍO E.P.Q S.A E.S.P**, a través de su representante legal el señor **JHON FABIO SUAREZ VALERO**, identificado con la cédula de ciudadanía número 18.467.007 expedida en el Municipio de Quimbaya (Q), y/o a su apoderado debidamente constituido de conformidad con lo establecido en los Artículos 66 y siguientes del Código de Procedimiento Administrativo y de lo Contencioso Administrativo.

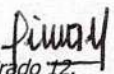
ARTICULO CUARTO: INDICAR que contra la presente Resolución NO procede recurso alguno.

ARTICULO QUINTO: La presente resolución rige a partir de la ejecutoria.


NOTIFIQUESE, COMUNIQUESE Y CUMPLASE.


CARLOS ARIEL TRUKE OSPINA
Subdirector de Regulación y Control Ambiental

Revisión Técnica:


Lina Marcela Alarcón Mora.
Profesional Especializado Grado 12.

Elaboró:


Daniela Álvarez Pava
Abogada.





RESOLUCIÓN NO. ____ DEL DÍA _____

"POR MEDIO DE LA CUAL SE MODIFICA LA RESOLUCIÓN NÚMERO 00000376 DEL DIA VEINTIOCHO (28) DE FEBRERO DEL AÑO DOS MIL DIECIOCHO (2018) – EXPEDIENTE NÚMERO 11191-17"

Página 1 de 17

EL SUBDIRECTOR DE REGULACIÓN Y CONTROL AMBIENTAL DE LA CORPORACIÓN AUTÓNOMA REGIONAL DEL QUINDÍO, en uso de sus atribuciones legales contenidas en la Ley General Ambiental de Colombia, el Código de Procedimiento Administrativo y de lo Contencioso Administrativo y la Resolución 2169 del 12 de diciembre de 2016 " Por la cual se modifica el Manual Específico de Funciones y Competencias Laborales de los empleos de la Corporación Autónoma Regional del Quindío", modificada por la Resolución 066 del 16 de enero de 2017, modificada por la Resolución 081 del 18 de enero de 2017, modificada por la Resolución No.1035 del 03 de mayo del 2019, y a su vez modificada por la Resolución No.1861 del 14 de septiembre del 2020 ", emanadas de la Dirección General de la Corporación Autónoma Regional del Quindío y,

CONSIDERANDO

Que el día 26 de mayo del año 2015, el gobierno nacional expidió el decreto 1076 de 2015 "**Por medio del cual se expide el Decreto Único Reglamentario del Sector Ambiente y Desarrollo Sostenible**", en el cual incorporó gran parte de la normatividad Ambiental que rige en el territorio colombiano, entre las normas compiladas está el Decreto 1541 de mil novecientos setenta y ocho (1978) el cual regula las concesiones de agua. Teniendo con esto que el Decreto 1076 de 2015 reglamenta, entre otros aspectos, el uso y aprovechamiento del recurso hídrico.

Que mediante solicitud radicada bajo el número **11191-17**, el día 21 de diciembre del año 2017, el **INSTITUTO NACIONAL DE VIAS - INVIAS**, identificado con NIT número 800.215.807-2 domiciliada en la ciudad de Bogotá (D.C), representada legalmente por el señor **CARLOS ALBERTO GARCIA MONTES**, identificado con cédula de ciudadanía número 10.276.336 expedida en Risaralda (para la época); presentó ante la **CORPORACIÓN AUTÓNOMA REGIONAL DEL QUINDÍO – CRQ**, solicitud tendiente a obtener **CONCESION DE AGUAS SUPERFICIALES**, para uso industrial en beneficio del predio denominado: **1) LOTE "ZONA DE TERRENO"**, ubicado en la vereda **CUCARRONERA**, jurisdicción del municipio de **CALARCA**, identificado con folio de matrícula inmobiliaria número **282-37085** y ficha catastral número **631300001000000190043000000000**.

Que el día 04 de enero de 2018, la Subdirección de Regulación y Control Ambiental de la Corporación Autónoma Regional del Quindío – C.R.Q., profirió Auto de Inicio de solicitud de **CONCESION DE AGUAS SUPERFICIALES SRCA-AICA-001-01-18**, por medio del cual se dispuso iniciar la actuación administrativa de Concesión De Aguas Superficiales solicitada por el **INSTITUTO NACIONAL DE VIAS - INVIAS**, en el predio identificado con matrícula inmobiliaria número **282-37085**.

Que el acto administrativo anterior fue notificado de manera personal el día 25 de enero de 2018, a la señora Alejandra Osorio Arias, en calidad de apoderada del Director Territorial del Quindío de INVIAS, el señor Alfonso Mesa Patiño.

Que un contratista adscrito a la Subdirección de Regulación y Control Ambiental de la Corporación Autónoma Regional del Quindío, realizó visita técnica de regulación el día 06 de febrero de 2018, la cual quedó registrada en acta de visita técnica CRQ número 18876 y emito el respectivo informe técnico.

Que la Subdirección de Regulación y Control Ambiental de la CRQ, profirió Resolución número 00000376 del día 28 de febrero de 2018 "**POR MEDIO DE LA CUAL SE OTORGA UNA CONCESION DE AGUAS SUPERFICIALES PARA USO INDUSTRIAL AL INSTITUTO NACIONAL DE VIAS - INVIAS - EXPEDIENTE No. 11191-17**", en la cual se dispuso entre otros aspectos, lo siguiente:

"(...) ARTÍCULO PRIMERO: - OTORGAR a favor del INSTITUTO NACIONAL DE VIAS - INVIAS, identificado con NIT número 800.215.807-2, representada legalmente por el señor CARLOS ALBERTO GARCIA MONTES, identificado con cédula de ciudadanía número 10.276.336, expedida en Risaralda (Caldas), CONCESION DE AGUAS SUPERFICIALES para USO INDUSTRIAL, a captar agua en beneficio del predio denominado: 1) LOTE "ZONA DE TERRENO", ubicado en la vereda CUCARRONERA, jurisdicción del municipio de CALARCA, QUINDIO identificado con folio de matrícula inmobiliaria número

Protegiendo el futuro



RESOLUCIÓN NO. _____ DEL DÍA _____

"POR MEDIO DE LA CUAL SE MODIFICA LA RESOLUCIÓN NÚMERO 0000376 DEL DIA VEINTIOCHO (28) DE FEBRERO DEL AÑO DOS MIL DIECIOCHO (2018) – EXPEDIENTE NÚMERO 11191-17"

Página 2 de 17

282-37085, para el desarrollo del proyecto: Terminación túnel de la línea y segunda calzada Calarcá – Cajamarca – Proyecto Cruce de la Cordillera Central". como se describe a continuación:

Descripción del caudal a concesionar:

Captación	Caudal a Concesionar (L/s)	Bocatoma	Uso
Efluente Planta de Tratamiento de Agua Residual del Túnel de la Línea.	6	principal	Industrial

Que el acto administrativo anterior fue notificado de manera personal el día 18 de abril del año 2018, a la señora Alejandra Osorio Arias, en calidad de apoderada del Director Territorial del Quindío de INVIAS, el señor Alfonso Mesa Patiño.

Que para el día 26 de marzo de 2019, el Director Territorial Quindío de Invias el señor **ALFONSO MEZA PATIÑO**, mediante radicado de entrada No. 3173, solicito modificación de la Resolución 376 del 28 de febrero del 2018, "Por medio de la cual se otorga concesión de aguas superficiales para uso industrial al Instituto Nacional de Vías – Invias", en el sentido de ajustar la medida de compensación.

Que la Subdirección de Regulación y Control Ambiental de la CRQ, profirió Resolución número 000369 del día 11 de marzo de 2020 **"POR MEDIO DE LA CUAL SE MODIFICA LA RESOLUCION NÚMERO 0000376 DEL VEINTIOCHO (28) DE FEBRERO DE DOS MIL DIECIOCHO (2018) - EXPEDIENTE No. 11191-17"**, en la cual se dispuso modificar lo siguiente:

"(...) ARTÍCULO PRIMERO: - MODIFICAR el ítem octavo del artículo segundo de la Resolución número 0000376 de 2018"POR MEDIO DE LA CUAL SE OTORGA UNA CONCESION DE AGUAS SUPERFICIALES PARA USO INDUSTRIAL AL INSTITUTO NACIONAL DE VIAS - INVIAS - EXPEDIENTE No. 11191-17", con fundamento en el expuesto anteriormente, en el cual quedara así:

"(...)

ARTICULO TERCERO: - OBLIGACIONES: - EL concesionario deberá cumplir con las siguientes obligaciones:

- como medida de compensación por el uso y aprovechamiento del recurso hídrico, el Concesionario deberá adquirir un área de 2.2 hectáreas del predio denominado LOTE NO.1 LA FLORESTA, ubicado en la vereda SANTO DOMINGO, jurisdicción del Municipio de CALARCA, identificado con folio matricula inmobiliaria 282-42368, de conformidad con la propuesta recibida por el Instituto Nacional de VIAS – INVIAS."

PARAGRAFO: - La adquisición del área 1.2 hectáreas del predio identificado con matricula inmobiliaria número 282-42368, comprende el cumplimiento de la medida de compensación establecida en la resolución numero 0000376 de 2018 y la Resolución número 00001608 de 2018".

Que el acto administrativo anterior fue notificado por aviso el día 20 de marzo del año 2020 mediante radicado de salida 2659, al señor Juan Esteban Gil Chavarría.

Que el día 21 de septiembre de 2021, el Director Territorial del Quindío el señor Hernán Barreto Agudelo, mediante radicado de entrada E11409 del 2021, solicitó modificación de la Resolución 0000369 del día 11 de marzo de 2020, con el objeto de que los 6 l/s otorgados en la resolución mencionada, sea distribuida en 4 L/s como uso industrial para las necesidades de los contratos de obra actualmente en ejecución y el caudal restante, es decir 2 L/s, se solicitan para uso doméstico para atender el consumo de agua de los Centros de Control de Operaciones CCO del proyecto túnel de la línea.

Que, de acuerdo a la solicitud de modificación, el interesado anexó la siguiente documentación:

- Documento denominado solicitud de modificación debidamente firmada el señor Hernán Barreto Agudelo en calidad de Director Territorial del Quindío del Instituto Nacional de VIAS - INVIAS.
- Certificado de tradición del predio denominado: 1) LOTE "ZONA DE TERRENO", ubicado en la vereda CUCARRONERA, jurisdicción del municipio de CALARCA, identificado con folio de matrícula inmobiliaria número 282-37085 y ficha catastral número

RESOLUCIÓN NO. ___ DEL DÍA _____

"POR MEDIO DE LA CUAL SE MODIFICA LA RESOLUCIÓN NÚMERO 00000376 DEL DIA VEINTIOCHO (28) DE FEBRERO DEL AÑO DOS MIL DIECIOCHO (2018) – EXPEDIENTE NÚMERO 11191-17"

Página 3 de 17

- 631300001000000190043000000000, expedido el día 16 de junio de 2021.
- Resolución No. S.A.60.07.04-01115 de marzo 10 de 2021 "POR MEDIO DE LA CUAL SE EXPIDE AUTORIZACIÓN SANITARIA FAVORABLE DE UNA CONCESIÓN DE AGUA PARA CONSUMO HUMANO" expedida por la Secretaria de Salud Departamental.
 - Programa de uso eficiente y ahorro del agua, para que los edificios de Alaska, Bermellón y Américas que operan el túnel de la línea.
 - Documento denominado memoria de cálculo hidráulico por bombeo estación de captación – PTAP Y PTAP – Edificio Bermellón.
 - Seis (06) planos.
 - Formato de información de costos de proyecto, obra o actividad por valor de (\$4.267.046.978).
 - Factura No.so 1848 del día 30 de noviembre del año 2021 por concepto de servicio de evaluación de CONCESION DE AGUAS SUPERFICIALES.

Que un contratista adscrito a la Subdirección de Regulación y Control Ambiental de la Corporación Autónoma Regional del Quindío, realizó visita técnica de regulación el día 09 de diciembre de 2021, la cual quedó registrada en acta de visita técnica CRQ número 53608 y en el informe técnico que se transcribe a continuación:

**"INFORME TÉCNICO
MODIFICACIÓN CONCESIÓN DE AGUA SUPERFICIAL**

1. GENERALIDADES DEL PREDIO

Propietario: INSTITUTO NACIONAL DE VÍAS - INVIAS
Identificación: 800.215.807-2
Expediente: 11191-17
Municipio: CALARCÁ
Vereda: LA CUCARRONERA
Predio: LOTE "ZONA DE TERRENO"
Clasificación del Predio: Rural
Fecha de Visita: 09/12/2021

De acuerdo con la solicitud presentada por medio del radicado 11409-21 el concesionario solicita la modificación de la Resolución 376 de 2018, en la cual se otorga 6 l/s para uso industrial, y requiere modificarla solicitando 2 l/s para uso doméstico y 4 l/s para uso industrial.

De acuerdo con la visita realizada el agua captada en el EFLUENTE PLANTA DE TRATAMIENTO DE AGUA RESIDUAL DEL TUNEL DE LA LINEA será bombeada hasta el sitio de construcción de la nueva PTAP para ser distribuida a tres predios enmarcados en proyecto constructivo Cruce de la Cordillera Central para su aprovechamiento para uso doméstico.

- **Coordenadas Geográficas del predio (Sistema de Coordenadas MAGNA SIRGAS), Altitud.**

COORDENADAS GEOGRÁFICAS PREDIO			
Predio	Latitud	Longitud	Altura (msnm)
PTAP	4°30' 18.01"	-75° 34' 36.28"	2480
AMERICAS	4°31'18.77"	-75°35'18.94"	2320
ALASKA	4°30'6.15"	-75°34'35.31"	2420
BERMELLON (Tolima)	4°26'41.73"	-75°31'6.35"	-

2. INFORMACIÓN DE LA CAPTACIÓN

- **Tipo de Fuente (Aguas minerales o termales, Aguas lluvias, Fuente superficial, Fuente subterránea, Aguas servidas):** Fuente superficial

3. DESCRIPCIÓN DEL PROYECTO

- **Componentes del Sistema de Abastecimiento (Marque con X):**

Bocatoma:
Aducción:

X
X
CRQ
Protegiendo el futuro

RESOLUCIÓN NO. ___ DEL DÍA _____

"POR MEDIO DE LA CUAL SE MODIFICA LA RESOLUCIÓN NÚMERO 00000376 DEL DÍA VEINTIOCHO (28) DE FEBRERO DEL AÑO DOS MIL DIECIOCHO (2018) – EXPEDIENTE NÚMERO 11191-17"

Página 4 de 17

Desarenador:

Planta de Tratamiento de Agua Potable:

Red de Distribución:

Tanque:

• **Tipo de Captación (Marque con X):**

- Cámara de toma directa
- Captación flotante con elevación mecánica
- Muelle de toma
- Presa de derivación
- Toma de rejilla
- Captación mixta
- Toma lateral
- Toma sumergida
- Otra Toma directa salida túnel

- **Área de la Captación (aplica solo para aguas lluvias m²)**
- **Macromedición: Infraestructura no construida**
- **Estado de la Captación: Infraestructura no construida**
- **Caudal de Diseño de la Captación (L/s): 2 para uso doméstico**
- **Continuidad del servicio: 24 horas o hasta llenado de tanques**
- **Tiene servidumbre: N/A**

Georeferenciación del Punto de Captación (Sistema de Coordenadas MAGNA SIRGAS), altura (msnm).

Punto de Captación	Latitud (N)	Longitud (W)	Altura (msnm)
EFLUENTE PLANTA DE TRATAMIENTO DE AGUA RESIDUAL DEL TUNEL DE LA LINEA	4°30' 1"	-75° 34' 32.6"	2400

Observaciones de la Captación:

Se plantea realizar captación en por succión directa del efluente planta de tratamiento de agua de infiltración del túnel de la línea.



Fotografía 1. Captación del sistema

Descripción de la Llegada al Sitio de Captación:

EFLUENTE PLANTA DE TRATAMIENTO DE AGUA DEL TUNEL DE LA LINEA.

4. CANTIDAD DE AGUA SOLICITADA Y USO QUE SE DARÁ AL RECURSO HÍDRICO

De acuerdo con lo manifestado en el formulario de solicitud de concesión de aguas se dará uso doméstico al agua captada:

DOMÉSTICO

RESOLUCIÓN NO. ___ DEL DÍA _____

"POR MEDIO DE LA CUAL SE MODIFICA LA RESOLUCIÓN NÚMERO 00000376 DEL DIA VEINTIOCHO (28) DE FEBRERO DEL AÑO DOS MIL DIECIOCHO (2018) – EXPEDIENTE NÚMERO 11191-17"

Página 5 de 17

De acuerdo con la solicitud realizada con base en la proyección de población presentada, la concesión se solicita por el siguiente caudal:

ABASTECIMIENTO Y CONSUMO HUMANO		
Caudal (L/s)	No. Personas permanentes	Aprovechamiento Días/mes
2	489	Continuo

INDUSTRIAL

El agua captada será empleada para procesos de construcción de vías en el marco del proyecto Cruce de la Cordillera Central. De acuerdo con la solicitud realizada la concesión se solicita por el siguiente caudal:

OTROS		
Tipo de uso	Descripción	Caudal (L/s)
INDUSTRIAL	Procesos de construcción de vías	4

5. EL PREDIO Y/O CAPTACIÓN SE LOCALIZA EN ÁREA PROTEGIDA (señale una opción):

No aplica

DRMI SALENTO: _____

DRMI GÉNOVA: _____

DRMI CHILI BARRAGÁN: _____

DISTRITO DE CONSERVACIÓN DE SUELOS BARBAS BREMEN: _____

6. EL PREDIO Y/O CAPTACIÓN SE ENCUENTRA LEY SEGUNDA (RESERVA FORESTAL CENTRAL): No aplica

ZONA TIPO A: _____

ZONA TIPO B: _____

ZONA TIPO C: _____

7. PREDIOS O COMUNIDADES QUE SE VAN A BENEFICIAR DE LA CONCESIÓN

Con la concesión se beneficiará el INSTITUTO NACIONAL DE VÍAS – INVIAS.

8. EXISTENCIA DE POBLACIONES QUE PUDIESEN SERVIRSE DE LAS MISMAS AGUAS. - EXISTENCIA DE DERIVACIONES PARA RIEGO, PLANTAS ELÉCTRICAS, EMPRESAS INDUSTRIALES U OTROS USOS.

En la visita de campo no se identificó la existencia de poblaciones que pudiesen servirse de las mismas aguas.

9. INDICAR SI DURANTE LA VISITA SE PRESENTA OPOSICIÓN

Durante la visita no se presentaron personas interesadas con derecho a intervenir en el proceso de concesión de agua superficial.

10. ANÁLISIS DE LA REGLAMENTACIÓN DE CORRIENTES (Aplica en caso de estar reglamentada)

No aplica.

11. ANÁLISIS DE LA REVISIÓN DE PLANOS Y OBRAS (Solo si aplica)

No aplica ya que no se van a construir obras civiles adicionales de captación, se instalará succión en la infraestructura existente.

12. CONCLUSIONES Y RECOMENDACIONES

- Una vez evaluadas las condiciones del sistema de captación y uso que se le dará, se recomienda otorgar el siguiente caudal:

Fuente Hídrica	Caudal a Otorgar (l/s)	Bocatoma	Uso	Unidad Hidrográfica
EFLUENTE PLANTA DE TRATAMIENTO DE AGUA RESIDUAL DEL TUNEL DE LA LINEA	2	Principal	Doméstico	Río Santo Domingo
	4		Industrial	



RESOLUCIÓN NO. _____ DEL DÍA _____

"POR MEDIO DE LA CUAL SE MODIFICA LA RESOLUCIÓN NÚMERO 0000376 DEL DIA VEINTIOCHO (28) DE FEBRERO DEL AÑO DOS MIL DIECIOCHO (2018) – EXPEDIENTE NÚMERO 11191-17"

- El caudal otorgado, estará sujeto a la disponibilidad del recurso hídrico, razón por la cual la Corporación Autónoma Regional del Quindío no es responsable cuando por causas de eventos de variabilidad climática no pueda garantizar el caudal otorgado.
- Cualquier uso o procedimiento diferente al otorgado se considera incumplimiento de las obligaciones de la concesión y podrá dar inicio a actuaciones de tipo sancionatorio.
- El concesionario deberá:
 - No incorporar en las aguas cuerpos o sustancias sólidas, líquidas o gaseosas, tales como basuras, desechos, desperdicios o cualquier sustancia tóxica, o lavar en ellas utensilios, empaques o envases que los contengan o hayan contenido.
 - Aprovechar las aguas con eficiencia y economía.
 - No utilizar mayor cantidad de agua que la otorgada en la concesión.
 - Construir y mantener las instalaciones y obras hidráulicas en las condiciones adecuadas. Lo anterior en cumplimiento del decreto 1076 de 2015.
 - En caso de requerir modificaciones técnicas se deberá informar a la Corporación Autónoma Regional del Quindío para establecer la viabilidad para concederlas.
 - El concesionario deberá implementar un sistema de medición que permita determinar en cualquier momento la cantidad de agua captada.

Que dando alcance al Programa para Uso Eficiente y Ahorro del Agua – PUEAA, personal adscrito a la Subdirección de Regulación y Control Ambiental de la C.R.Q., realizó la correspondiente evaluación de la cual se desprende el siguiente informe técnico:

"EVALUACIÓN TÉCNICA PROGRAMA PARA EL USO EFICIENTE Y AHORRO DEL AGUA

Propietario: INVIAS
 Identificación: 800.215.807{2
 Expediente: 11191-17
 Municipio: CALARCA
 Vereda: LA CUCARRONERA
 Predio: LA MARQUESA

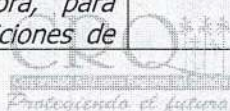
1. OBJETIVO

Evaluar y emitir concepto técnico del Programa de Uso Eficiente y Ahorro del Agua dentro del trámite de concesión de agua para el predio.

2. ASPECTOS NORMATIVOS Y CONTENIDO MÍNIMO DEL PROGRAMA.

Se realiza la revisión del contenido mínimo del programa de conformidad con la resolución 1257 de 2018, para proceder con la evaluación del programa para el uso eficiente y ahorro del agua, se deberá complementar la siguiente información:

Contenido Mínimo del Programa Resolución 1257 de 2018	Evaluación del Documento
1. Información General	
1.1 Indicar si es una fuente de agua superficial o si es una fuente de agua subterránea y si es de tipo lentic o lotico.	Se presenta identificación de fuente superficial.
1.2 Identificar la subzona hidrográfica, unidad hidrológica, provincia hidrogeológica o sistema acuífero al cual pertenece el punto de captación, de acuerdo con el tipo de fuente indicada en el numeral 1.1.	Se presenta la información
2. Diagnostico	
2.1 Línea base de la oferta de agua	
2.1.1. Recopilar la información de los riesgos sobre la oferta hídrica de la fuente abastecedora, para periodos húmedos, de estiaje y en condiciones de	Se presenta la información



"POR MEDIO DE LA CUAL SE MODIFICA LA RESOLUCIÓN NÚMERO 00000376 DEL DIA VEINTIOCHO (28) DE FEBRERO DEL AÑO DOS MIL DIECIOCHO (2018) – EXPEDIENTE NÚMERO 11191-17"

Contenido Mínimo del Programa Resolución 1257 de 2018	Evaluación del Documento
<i>variabilidad climática y los relacionados con la infraestructura de captación de agua, ante amenazas naturales o antrópicas que afecten la disponibilidad hídrica.</i>	
2.1.2 <i>Identificar fuentes alternas (agua lluvia, reuso u otras que se consideren sean viables técnica y económicamente) considerando condiciones con y sin efectos de variabilidad climática, cuanto esto aplique.</i>	<i>Se presenta la información de fuentes alternas de abastecimiento.</i>
2.2 Línea base de demanda de agua	
2.2.1 <i>Especificar el número de suscriptores para el caso de acueductos o usuarios del sistema para distritos de adecuación de tierras</i>	<i>Se especifica que el agua será para uso doméstico.</i>
2.2.2 <i>Consumo de agua por usuario, suscriptor o unidad de producto.</i>	<i>Se presenta el consumo teórico</i>
2.2.3 <i>Proyectar la demanda actual de agua para el periodo correspondiente a la solicitud de concesión.</i>	<i>Se presenta la proyección de la demanda de agua.</i>
2.2.4 <i>Describir el sistema y método de medición del caudal utilizado en la actividad y unidades de medición correspondientes.</i>	<i>Se presenta la información.</i>
2.2.5 <i>Calcular el balance de agua del sistema considerando los componentes a los que haya lugar en su actividad, como: succión/derivación, bombeo, conducción, almacenamiento, tratamiento, transporte/distribución y demás que hagan parte del sistema en los casos que aplique, donde se incluya(n) el(los) dato(s) de la(s) entrada(s), del almacenamiento, de la(s) salida(s) y las pérdidas, especificando la unidad de medida de cada caso. Incluir el tiempo de operación (h/día) del sistema. En el caso que aplique, incluir las variables como precipitación, evaporación, evapotranspiración, escorrentía e infiltración.</i>	<i>Se presenta la información.</i>
2.2.6 <i>Definir el porcentaje de pérdidas respecto al caudal captado y descripción de la metodología mediante la cual se calcularon inicialmente las pérdidas de agua.</i>	<i>Se presenta la información.</i>
2.2.7 <i>Identificar las acciones para el ahorro en el uso del agua, adelantadas para la actividad, cuando aplique.</i>	<i>Se presenta la información.</i>
3. <i>Objetivo: se debe definir para el PUEAA un objetivo general a partir del diagnóstico elaborado y las particularidades de cada proyecto, obra o actividad.</i>	<i>Se presenta el objetivo</i>
4. <i>Plan de Acción.</i> 4.1 <i>El plan de acción debe estructurarse a partir del diagnóstico e incluir la definición y descripción de los proyectos para implementar el uso eficiente y ahorro del agua. Dentro de las líneas temáticas a ser consideradas para la definición de los proyectos que se encuentran entre otras: fuentes alternas de abastecimiento cuando aplique, aprovechamiento de aguas lluvias, instalación, mantenimiento, calibración y renovación de medidores de consumo, protección de zonas de manejo especial, identificación y medición de pérdidas de agua respecto al caudal captado y acciones para la reducción de las mismas, recirculación, reuso y reconversión a tecnologías de bajo consumo, sin perjuicio del cumplimiento de los</i>	<i>Se presenta la información.</i>



RESOLUCIÓN NO. _____ DEL DÍA _____

"POR MEDIO DE LA CUAL SE MODIFICA LA RESOLUCIÓN NÚMERO 0000376 DEL DÍA VEINTIOCHO (28) DE FEBRERO DEL AÑO DOS MIL DIECIOCHO (2018) – EXPEDIENTE NÚMERO 11191-17"

Contenido Mínimo del Programa Resolución 1257 de 2018	Evaluación del Documento
<i>requisitos ambientales a que haya lugar. Cada proyecto debe incluir de manera específica los actores involucrados y las responsabilidades correspondientes.</i>	
<i>4.2 Inclusión de metas e indicadores de UEAA Para el seguimiento y evaluación de los proyectos definidos en el PUEAA, se deben establecer metas específicas, cuantificables y alcanzables de corto, mediano y largo plazo, teniendo en cuenta la vigencia del PUEAA. El cumplimiento de las metas se realizará con base en indicadores, los cuales deberán contar con una ficha técnica, metodológica, la cual como mínimo debe contener: nombre del indicador, objeto, antecedente, medio de verificación, fórmula de cálculo y tiempo de cumplimiento.</i>	<i>Se presenta la información.</i>
<i>4.3 Inclusión del cronograma y presupuesto para la ejecución y seguimiento del PUEAA. En aquellos contratos de interconexión de redes o de suministro de agua potable, establecidos con base en la resolución 759 de 2016 de la comisión de regulación de agua potable y saneamiento básico, o la que haga sus veces, el prestador proveedor deberá incorporar acciones en el PUEAA, para el prestador beneficiario.</i>	<i>Se presenta la información.</i>
<i>Campañas Educativas (Ley 373/1997)</i>	<i>Se presenta en el plan de acción el programa de educación ambiental.</i>

Que la Corporación Autónoma Regional del Quindío – C.R.Q., presume que la información y documentación aportada al presente trámite y de la que no se hizo observación alguna, es veraz, correcta y confiable, razón por la cual ésta actuará bajo los postulados del principio de la buena fe consagrado en el artículo 83 de la Carta Magna, el cual dispone: "Las actuaciones de los particulares y de las autoridades públicas deberán ceñirse a los postulados de la buena fe, la cual se presumirá en todas las gestiones que aquellos adelanten ante ésta", acogiendo así la totalidad de la documentación e información aportada al presente trámite.

La Corporación Autónoma Regional del Quindío – CRQ, en virtud del artículo 9 de la Ley 1437 de 2011, la cual establece las prohibiciones de las autoridades, indicando en el numeral 4: "Exigir constancias, certificaciones o documentos que reposen en la respectiva Entidad".

De igual manera, el artículo noveno del Decreto 019 de 2012 "Ley Antitrámites", trata sobre la prohibición de exigir documentos que reposan en la entidad señalando: "Cuando se esté adelantando un trámite ante la administración, se prohíbe exigir actos administrativos, constancias, certificaciones o documentos que ya reposen en la entidad ante la cual se está tramitando la respectiva actuación (...)" ; y de los principios de eficacia y economía que rigen las actuaciones administrativas, el primero propende porque las autoridades busquen que los procedimientos logren su finalidad, y para el efecto, deberán remover de oficio los obstáculos puramente formales, entre otros y el segundo tiene por finalidad que las autoridades procedan con austeridad y eficacia, optimizando el uso del tiempo y de los demás recursos, procurando el más alto nivel de calidad en las actuaciones y la protección de los derechos de las personas en concordancia con el Decreto 2106 de 2019, "Por el cual se dictan normas para simplificar, suprimir y reformar tramites, procesos y procedimientos innecesarios existentes en la administración pública".

Que el artículo 209 de la Constitución Política establece los principios de la función administrativa así:





RESOLUCIÓN NO. ____ DEL DÍA _____

"POR MEDIO DE LA CUAL SE MODIFICA LA RESOLUCIÓN NÚMERO 00000376 DEL DÍA VEINTIOCHO (28) DE FEBRERO DEL AÑO DOS MIL DIECIOCHO (2018) – EXPEDIENTE NÚMERO 11191-17"

Página 9 de 17

"Artículo 209. La función administrativa está al servicio de los intereses generales y se desarrolla con fundamento en los principios de igualdad, moralidad, eficacia, economía, celeridad, imparcialidad y publicidad, mediante la descentralización, la delegación y la desconcentración de funciones.

Las autoridades administrativas deben coordinar sus actuaciones para el adecuado cumplimiento de los fines del Estado. La administración pública, en todos sus órdenes, tendrá un control interno que se ejercerá en los términos que señale la ley." (letra cursiva fuera del texto original)

Que el Título I de las Disposiciones Generales, artículo tercero del Código de Procedimiento Administrativo y de lo Contencioso Administrativo, consagra: "*Principios: Todas las autoridades deberán interpretar y aplicar las disposiciones que regulan las actuaciones y procedimientos administrativos a la luz de los principios consagrados en la Constitución Política, en la Parte Primera de este Código y en las leyes especiales.*"

Las actuaciones administrativas se desarrollarán, especialmente, con arreglo a los principios del debido proceso, igualdad, imparcialidad, buena fe, moralidad, participación, responsabilidad, transparencia, publicidad, coordinación, eficacia, economía y celeridad (...)."

DISPOSICIONES LEGALES DE LA CONCESIÓN DE AGUAS

Que el Capítulo 2 Sección 5 artículo 2.2.3.2.5.1. del Decreto 1076 de 2015 "*Por medio del cual se expide el Decreto Único Reglamentario del Sector Ambiente y Desarrollo Sostenible*", dispone "*El Derecho al uso de las aguas y de los cauces se adquiere de conformidad con el artículo 51 del Decreto - Ley 2811 de 1974:*"

- a. Por ministerio de la ley;
- b. Por concesión;
- c. Por permiso, y
- d. Por asociación."

ARTÍCULO 2.2.3.2.5.3. Concesión para el uso de las aguas. *Toda persona natural o jurídica, pública o privada, requiere concesión o permiso de la Autoridad Ambiental competente para hacer uso de las aguas públicas o sus cauces, salvo en los casos previstos en los artículos 2.2.3.2.6.1 y 2.2.3.2.6.2 de este Decreto.*

ARTÍCULO 2.2.3.2.7.1. Disposiciones comunes *Toda persona natural o jurídica, pública o privada, requiere concesión para obtener el derecho al aprovechamiento de las aguas para los siguientes fines:*

- a. Abastecimiento doméstico en los casos que requiera derivación;
- b. Riego y silvicultura;
- c. Abastecimiento de abrevaderos cuando se requiera derivación;
- d. Uso industrial;
- e. Generación térmica o nuclear de electricidad;
- f. Explotación minera y tratamiento de minerales;
- g. Explotación petrolera;
- h. Inyección para generación geotérmica;
- í. Generación hidroeléctrica;
- j. Generación cinética directa;
- k. Flotación de maderas;
- l. Transporte de minerales y sustancias tóxicas;
- m. Acuicultura y pesca;
- n. Recreación y deportes;



- o. Usos medicinales, y
- p. Otros usos similares.

Que la sección 9 del Capítulo 2 consagra en los artículos 2.2.3.2.9.1. y 2.2.3.2.9.2. del Decreto 1076 de 2015, los requisitos formales para solicitar una concesión de aguas, señalando entre otros, que "las personas naturales o jurídicas y las entidades gubernamentales que deseen aprovechar aguas para usos diferentes de aquellos que se ejercen por ministerio de la ley requieren concesión,"

FUNDAMENTOS JURÍDICOS

Que el artículo 8º de la Constitución Política determina: "Es obligación del Estado y de las personas proteger las riquezas culturales y naturales de la nación".

Que así mismo, la Constitución Política de Colombia en su artículo 79 consagra el derecho a gozar de un ambiente sano y dispone que es deber del Estado proteger la diversidad e integridad del ambiente, conservar las áreas de especial importancia ecológica y fomentar la educación para el logro de estos fines.

Que el artículo 80 ibídem señala que corresponde al Estado planificar el manejo y aprovechamiento de los recursos naturales, para garantizar su desarrollo sostenible, su conservación, restauración o sustitución. Indica además el artículo referido que el Estado deberá prevenir y controlar los factores de deterioro ambiental, imponer las sanciones legales y exigir la reparación de los daños causados.

Que el artículo 83 de la Carta Magna, dispone: "Las actuaciones de los particulares y de las autoridades públicas deberán ceñirse a los postulados de la buena fe, la cual se presumirá en todas las gestiones que aquellos adelanten ante ésta"

Que el artículo 95 ibídem, preceptúa en su numeral 8º, como "un deber del ciudadano, proteger los recursos culturales y naturales del país y velar por la conservación de un ambiente sano".

Que el artículo 3 de la Ley 1437 de 2011 consagra: "**Principios.** Todas las autoridades deberán interpretar y aplicar las disposiciones que regulan las actuaciones y procedimientos administrativos a la luz de los principios consagrados en la Constitución Política, en la Parte Primera de este Código y en las leyes especiales.

Las actuaciones administrativas se desarrollarán, especialmente, con arreglo a los principios del debido proceso, igualdad, imparcialidad, buena fe, moralidad, participación, responsabilidad, transparencia, publicidad, coordinación, eficacia, economía y celeridad...

4. En virtud del principio de buena fe, las autoridades y los particulares presumirán el comportamiento leal y fiel de unos y otros en el ejercicio de sus competencias, derechos y deberes..."

Es así como la Corte Constitucional en diversas ocasiones se ha manifestado sobre el principio de la buena fe, entre los muchos pronunciamientos está el contenido en la sentencia C-544 de 1994, que en su parte pertinente expone:

"(...) La buena fe ha sido, desde tiempos inmemoriales, uno de los principios fundamentales del derecho, ya se mire por su aspecto activo, como el deber de proceder con lealtad en nuestras relaciones jurídicas, o por el aspecto pasivo, como el derecho a esperar que los demás procedan en la misma forma. En general, los hombres proceden de buena fe: es lo que usualmente ocurre. Además, el proceder de mala fe, cuando media una relación jurídica, en principio constituye una conducta contraria al orden jurídico y sancionada por éste. En consecuencia, es una regla general que la buena fe se presume: de una parte, es la manera usual de comportarse; y de la otra, a la luz del derecho, las faltas deben comprobarse. Y es una falta el quebrantar la buena fe.



... La buena fe, como principio general que es, no requiere consagración normativa, pero se hace aquí explícita su presunción respecto de los particulares en razón de la situación de inferioridad en que ellos se encuentran frente a las autoridades públicas y como mandato para éstas en el sentido de mirar al administrado primeramente como el destinatario de una actividad de servicio...

Claro resulta por qué la norma tiene dos partes: la primera, la consagración de la obligación de actuar de buena fe, obligación que se predica por igual de los particulares y de las autoridades públicas. La segunda, la reiteración de la presunción de la buena fe de los particulares en todas las gestiones que adelanten ante las autoridades públicas.

Es, pues, una norma que establece el marco dentro del cual deben cumplirse las relaciones de los particulares con las autoridades públicas. Naturalmente, es discutible si el hecho de consagrar en la Constitución la regla de la buena fe, contribuya a darle una vigencia mayor en la vida de relación, o disminuya la frecuencia de los comportamientos que la contrarían."

Que la Ley 23 de 1973 en su artículo 2º establece que el medio ambiente es un patrimonio común, cuyo mejoramiento y conservación son actividades de utilidad pública, en la que deben participar el Estado y los particulares, y así mismo, define que el medio ambiente está constituido por la atmósfera y los recursos naturales renovables.

Que el Decreto - Ley 2811 de 1974 por el cual se adoptó el Código Nacional de Recursos Naturales Renovables y de Protección al Medio Ambiente, establece en su artículo 1º que el ambiente es patrimonio común, y que el Estado y los particulares deben participar en su preservación y manejo, por ser de utilidad pública e interés social.

Que según el artículo 31 numeral 2º de la Ley 99 de 1993, corresponde a las Corporaciones Autónomas Regionales ejercer la función de máxima autoridad ambiental en el área de su jurisdicción de acuerdo con las normas de carácter superior y conforme a los criterios y directrices trazadas por el Ministerio de Ambiente y Desarrollo Sostenible.

Que la Corporación Autónoma Regional del Quindío - C.R.Q., de conformidad con el artículo 31, numeral 9 de la Ley 99 de 1993, tiene dentro de sus funciones la de otorgar concesiones, permisos, autorizaciones y licencias ambientales requeridas por la Ley para el uso, aprovechamiento o movilización de los recursos naturales renovables o para el desarrollo de actividades que afectan o puedan afectar el medio ambiente.

Que el artículo 31 de la Ley 99 de 1993, numerales 12 y 13, establece como funciones de las Corporaciones Autónomas Regionales, la evaluación control y seguimiento ambiental por los usos del agua, suelo, aire y demás recursos naturales renovables, lo cual comprende la expedición de las respectivas licencias ambientales, permisos, concesiones, autorizaciones y salvoconductos así mismo recaudar conforme a la Ley, las contribuciones, tasas, derechos, tarifas y multas generadas por el uso y aprovechamiento de los mismos, fijando el monto en el territorio de su jurisdicción con base en las tarifas mínimas establecidas por el Ministerio de Ambiente y Desarrollo Sostenible.

Que, en el Departamento del Quindío, la Corporación Autónoma Regional del Quindío- C.R.Q., es la máxima autoridad ambiental, y tiene dentro de sus competencias otorgar las autorizaciones, permisos y licencias ambientales a los proyectos, obras y/o actividades de su competencia a desarrollarse en el área de su jurisdicción.

Que la Ley 373 de 1997, estableció el programa para el uso eficiente y ahorro del agua, el cual indica que: "Todo plan ambiental regional y municipal debe incorporar obligatoriamente un programa para el uso eficiente y ahorro del agua. Se entiende por programa para el uso eficiente y ahorro de agua el conjunto de proyectos y acciones que deben elaborar y adoptar las entidades





RESOLUCIÓN NO. _____ DEL DÍA _____

"POR MEDIO DE LA CUAL SE MODIFICA LA RESOLUCIÓN NÚMERO 00000376 DEL DÍA VEINTIOCHO (28) DE FEBRERO DEL AÑO DOS MIL DIECIOCHO (2018) – EXPEDIENTE NÚMERO 11191-17"

Página 12 de 17

encargadas de la prestación de los servicios de acueducto, alcantarillado, riego y drenaje, producción hidroeléctrica y demás usuarios del recurso hídrico.

Las Corporaciones Autónomas Regionales y demás autoridades ambientales encargadas del manejo, protección y control del recurso hídrico en su respectiva jurisdicción, aprobarán la implantación y ejecución de dichos programas en coordinación con otras corporaciones autónomas que compartan las fuentes que abastecen los diferentes usos".

Por su parte el Decreto 1090 de 2018, "Por el cual se adiciona el Decreto 1076 de 2015, Decreto Único Reglamentario del Sector Ambiente y Desarrollo Sostenible, en lo relacionado con el Programa para el Uso Eficiente y Ahorro de Agua y se dictan otras disposiciones", reglamentó la Ley 373 de 1997 adicionando lineamientos a la referida norma, así como la Resolución 1257 de 2018.

Por lo anterior, el Programa para el Uso Eficiente y Ahorro del Agua – PUEAA, es una herramienta enfocada a la optimización del uso del recurso hídrico, conformado por el conjunto de proyectos y acciones que le corresponde elaborar y adoptar a los usuarios que soliciten concesión de aguas, con el propósito de contribuir a la sostenibilidad de este recurso.

Que el Decreto 1076 de 2015, modificado por el Decreto 1155 de 2017 en los artículos 2.2.9.6.1.9., 2.2.9.6.1.10. y 2.2.9.6.1.12., compilado en el Decreto 155 de 2004, "Por el cual se reglamenta el artículo 43 de la Ley 99 de 1993 sobre tasas por utilización de aguas y se adoptan otras disposiciones", expone la forma como tanto las personas naturales o jurídicas, públicas o privadas, deben cancelar la tasa por utilización del agua en virtud de una concesión.

Que por su parte el Parágrafo 3° del artículo 216 de la Ley 1450 de 2012, por medio de la cual se expidió el Plan Nacional de Desarrollo 2010-2014, expone, frente a las tasa por uso del agua que las mismas serán cobradas a todas aquellas personas que hacen uso del recurso hídrico en virtud de una concesión, así como también a aquellas que utilizan el agua sin ninguna autorización emitida por la Autoridad Ambiental competente, dicha norma preceptúa: "Parágrafo 3°: La tasa por utilización de aguas se cobrará a todos los usuarios del recurso hídrico, excluyendo a los que utilizan el agua por ministerio de ley, pero incluyendo aquellos que no cuentan con la concesión de aguas, sin perjuicio de la imposición de las medidas preventivas y sancionatorias a que haya lugar y sin que implique bajo ninguna circunstancia su legalización".

Que el Parágrafo 3° del artículo 216 de la Ley 1450 de 2012, por medio de la cual se expidió el Plan Nacional de Desarrollo 2010 – 2014, conserva su vigencia conforme al artículo 336 de la Ley 1955 de 2019 "POR EL CUAL SE EXPIDE EL PLAN NACIONAL DE DESARROLLO 2018- 2022. PACTO POR COLOMBIA, PACTO POR LA EQUIDAD".

Que de conformidad con lo previsto en el artículo 42 del Código de Procedimiento Administrativo y de lo Contencioso Administrativo, las autoridades administrativas están obligadas a tomar las decisiones que en derecho corresponda, motivadas, habiéndose dado oportunidad a los interesados para expresar sus opiniones, y con base en las pruebas e informes disponibles, y de todas las peticiones que hayan sido oportunamente planteadas dentro de la actuación por el peticionario y por los terceros reconocidos.

Que es deber de esta Entidad, efectuar el cobro por concepto de los servicios de evaluación y seguimiento ambiental, independientemente del otorgamiento o no de un permiso ambiental, para el caso particular se solicitó **CONCESIÓN DE AGUAS SUPERFICIALES**.

Que, de igual manera, el numeral 13 del artículo 31 de la Ley 99 de 1993 determinó que corresponde a las autoridades ambientales recaudar, conforme a la ley, las contribuciones, tasa, derechos, tarifas y multas por concepto del uso y aprovechamiento de los recursos naturales renovables y fijar su monto en el territorio de su jurisdicción.





Por su parte, el artículo 46 numeral 11 de la Ley 99 de 1993 estableció como patrimonio y rentas de las Corporaciones, los derechos causados por el otorgamiento de licencias, permisos, autorizaciones, concesiones y salvoconductos, de acuerdo con la escala tarifaria que para el efecto expida el Ministerio de Ambiente.

Que la Ley 633 de 2000 "*por la cual se expiden normas en materia tributaria, se dictan disposiciones sobre el tratamiento a los fondos obligatorios para la vivienda de interés social y se introducen normas para fortalecer las finanzas de la rama Judicial*", establece en su artículo 96 la tarifa de las licencias ambientales y otros instrumentos de control y manejo ambiental.

Que el cobro que se aplicó por los servicios de evaluación y seguimiento, se encuentra establecido en la Ley 633 de 2000, en la Resolución número 1280 del 2010, expedida por el Ministerio de Ambiente, Vivienda y Desarrollo Territorial, adoptadas por esta Autoridad Ambiental mediante la Resolución número 000257 del cinco (05) de febrero de dos mil veintiuno (2021) "*Por medio la cual se adoptan los parámetros y el procedimiento para el cobro de tarifas por concepto de los servicios de evaluación y seguimiento ambiental de las licencias, permisos, concesiones, autorizaciones, demás instrumentos de control y manejo ambiental y se establecen los valores a cobrar por concepto de bienes y servicios que ofrece la Corporación Autónoma Regional del Quindío, para la vigencia 2021*", tiene su fundamento técnico y jurídico en la información y tablas adoptadas por dichas disposiciones, modificada parcialmente por la Resolución 000605 del día veintiuno (21) de abril del año dos mil veintiuno 2021.

Que el artículo 2.2.3.2.8.6. del Decreto 1076 de 2015 autoriza la modificación de las resoluciones así: "*Toda concesión implica para el beneficiario, como condición esencial para su subsistencia, la inalterabilidad de las condiciones impuestas en la respectiva resolución. Cuando el concesionario tenga necesidad de efectuar cualquier modificación en las condiciones que fija la resolución respectiva, deberá solicitar previamente la autorización correspondiente comprobando la necesidad de la reforma.*"

Que según la sentencia del seis (06) de febrero de mil novecientos ochenta el consejero ponente Carlos Galindo Pinilla, expediente 2713 del Consejo de Estado: "*los actos administrativos son susceptibles de ser modificados por medio de corrección, aclaración o reforma según el caso.*"

Que dado lo anterior, es importante anotar que el Acto Administrativo, es toda declaración de voluntad de una autoridad administrativa, que tiene por finalidad producir efectos jurídicos para la satisfacción de un interés administrativo y que tiene por objeto crear, modificar o extinguir una situación jurídica subjetiva.

Que la Corte Constitucional a través de las sentencias C-632 de 2011 y T-500 de 2012 se pronunció con respecto al medio ambiente, el derecho a un Ambiente Sano y la importancia del recurso hídrico.

Que la sección 13 del Capítulo 2 artículo 2.2.3.2.13.16. Decreto 1076 de 2015, indica que en casos de producirse escasez crítica por sequías, contaminación, catástrofes naturales o perjuicios producidos por el hombre, que limiten los caudales útiles disponibles, se podrá restringir los usos o consumos temporalmente. A tal efecto podrá establecer turnos para el uso o distribuir porcentualmente los caudales utilizables y será aplicable, aunque afecte derechos otorgados por concesiones o permisos.

Que el suministro de aguas para satisfacer concesiones está sujeto a la disponibilidad del recurso, por tanto, el Estado no es responsable cuando por causa naturales no pueda garantizar el caudal concedido. En caso de escasez todas serán abastecidas a prorrata o por turnos como lo estipula el artículo 2.2.3.2.13.16. del citado Decreto. Lo anterior de conformidad con la sección 7 del Capítulo 2 artículo 2.2.3.2.7.2. Decreto 1076 de 2015.



Que según la sentencia del seis (06) de febrero de mil novecientos ochenta (1980), consejero ponente Carlos Galindo Pinilla, expediente 2713 del Consejo de Estado: *"los actos administrativos son susceptibles de ser modificados por medio de corrección, aclaración o reforma según el caso."*

Que dado lo anterior, es importante anotar que el Acto Administrativo, es toda declaración de voluntad de una autoridad administrativa, que tiene por finalidad producir efectos jurídicos para la satisfacción de un interés administrativo y que tiene por objeto crear, modificar o extinguir una situación jurídica subjetiva.

CONSIDERACIONES DE LA SUBDIRECCIÓN DE REGULACIÓN Y CONTROL AMBIENTAL DE LA CORPORACIÓN AUTÓNOMA REGIONAL DEL QUINDÍO – C.R.Q., FRENTE A LA SOLICITUD DE MODIFICACIÓN DE LA RESOLUCIÓN NÚMERO 002905 DEL DIA 10 DE DICIEMBRE DEL AÑO 2020:

1. De acuerdo con la información aportada a la solicitud de modificación de la Resolución número 0000376 del día 28 de febrero de 2018 **"POR MEDIO DE LA CUAL SE OTORGA UNA CONCESION DE AGUAS SUPERFICIALES PARA USO INDUSTRIAL AL INSTITUTO NACIONAL DE VIAS - INVIAS - EXPEDIENTE No. 11191-17"** presentada por el Director Territorial del Quindío de Instituto Nacional de Vías - INVIAS el señor Hernán Barreto Agudelo, mediante radicado de entrada E11409 del 2021, se evidenció que la modificación consiste en que el caudal otorgado en la **Resolución número 376 de 2018**, de 6 l/s para uso industrial, sea distribuido para uso doméstico con un caudal de 2 L/s y para uso industrial con un caudal 4 l/s, ya que el agua captada en el EFLUENTE PLANTA DE TRATAMIENTO DE AGUA RESIDUAL DEL TUNEL DE LA LINEA será bombeada hasta el sitio de construcción de la nueva PTAP para ser distribuida a tres predios enmarcados en el proyecto constructivo Cruce de la Cordillera Central para su aprovechamiento para uso doméstico, de acuerdo a lo anterior se autoriza aprobar la solicitud de modificación de la concesión de aguas superficiales, otorgada mediante la **Resolución número 376 de 2018**, aprobando el uso doméstico con caudal de 2 L/s para un numero de 489 personas permanentes con un aprovechamiento permanente y para uso industrial un caudal de 4L/s, en el cual el agua captada será empleada para procesos de construcción de vías en el marco del proyecto cruce de la cordillera central.
2. Que el informe técnico constituye el instrumento mediante el cual se evalúa la solicitud de modificación de la Concesión de Aguas Superficiales, objeto de la presente Resolución, el cual constituye la principal fuente o herramienta para establecer si es factible técnica y ambientalmente el otorgamiento del referido permiso.
3. Que el artículo 2.2.3.2.8.6. del Decreto 1076 de 2015 autoriza la modificación de las resoluciones así: *"Toda concesión implica para el beneficiario, como condición esencial para su subsistencia, la inalterabilidad de las condiciones impuestas en la respectiva resolución. Cuando el concesionario tenga necesidad de efectuar cualquier modificación en las condiciones que fija la resolución respectiva, deberá solicitar previamente la autorización correspondiente comprobando la necesidad de la reforma"*.

Que según la sentencia del seis (06) de febrero de mil novecientos ochenta consejero ponente Carlos Galindo Pinilla, expediente 2713 del Consejo de Estado: *"los actos administrativos son susceptibles de ser modificados por medio de corrección, aclaración o reforma según el caso."*

Que es importante anotar que el Acto Administrativo, es toda declaración de voluntad de una autoridad administrativa, que tiene por finalidad producir efectos jurídicos para la satisfacción de un interés administrativo y que tiene por objeto crear, modificar o extinguir una situación jurídica subjetiva.

4. Por otra parte, se tiene que en nuestro ordenamiento jurídico el principio constitucional de



RESOLUCIÓN NO. ___ DEL DÍA _____

"POR MEDIO DE LA CUAL SE MODIFICA LA RESOLUCIÓN NÚMERO 00000376 DEL DÍA VEINTIOCHO (28) DE FEBRERO DEL AÑO DOS MIL DIECIOCHO (2018) – EXPEDIENTE NÚMERO 11191-17"

Página 15 de 17

la buena fe constituye el punto de partida sobre el cual se erige la confianza que debe imperar entre la Administración y los administrados en las actuaciones o negocios que estos sostienen.

Por lo anterior, y con fundamento en el principio de la buena fe, el cual constituye para la Corporación el acoger y presumir para el caso sub - examine la buena fe del solicitante, sin la necesidad que medie comprobación alguna, bastando sólo la confianza que la Administración deposita en los argumentos presentados por ésta.

5. Que este Despacho considera procedente acoger en su totalidad la información aportada por la solicitante y la recopilada en la visita técnica, como también el concepto técnico presentado, los cuales constituyen el principal sustento e instrumento para acceder o no a la solicitud de modificación de concesión de aguas, objeto de la presente Resolución.
6. Que, en virtud de lo anterior, esta Corporación entra a definir el trámite administrativo relativo a la modificación de la **Resolución número 00000376 del día 28 de febrero de 2018**, correspondiente a la **Concesión De Aguas Superficiales otorgada al INSTITUTO NACIONAL DE VIAS - INVIAS**, identificado con NIT número 800.215.807-2, representada legalmente por el Director Territorial del Quindío de Instituto Nacional de Vías - INVIAS el señor Hernán Barreto Agudelo.

Que, en mérito de lo expuesto, el **SUBDIRECTOR DE REGULACIÓN Y CONTROL AMBIENTAL DE LA CORPORACION AUTONOMA REGIONAL DEL QUINDIO – C.R.Q.**,

RESUELVE

ARTÍCULO PRIMERO: ACCEDER a la solicitud de modificación radicada bajo el número entrada E11409 del 2021 del día veintiuno (21) de septiembre del año dos mil veintiuno (2021), presentada por el señor **HERNÁN BARRETO AGUDELO** en calidad de Director Territorial del Quindío del **INSTITUTO NACIONAL DE VIAS - INVIAS**, identificado con NIT número 800.215.807-2, presentada ante la **CORPORACION AUTONOMA REGIONAL DEL QUINDIO – CRQ**, con fundamento en la parte considerativa y resolutive del presente acto administrativo.

ARTÍCULO SEGUNDO: - MODIFICAR el artículo primero de la Resolución número 00000376 del día 28 de febrero de 2018 **"POR MEDIO DE LA CUAL SE OTORGA UNA CONCESION DE AGUAS SUPERFICIALES PARA USO INDUSTRIAL AL INSTITUTO NACIONAL DE VIAS - INVIAS - EXPEDIENTE No. 11191-17"**, representada legalmente por el señor **CARLOS ALBERTO GARCIA MONTES**, identificado con cédula de ciudadanía número 10.276.336 expedida en Risaralda (Caldas), **CONCESION DE AGUAS SUPERFICIALES para USO INDUSTRIAL**, a captar agua en beneficio del predio denominado: **1) LOTE "ZONA DE TERRENO"**, ubicado en la vereda **CUCARRONERA**, jurisdicción del municipio de **CALARCA**, identificado con folio de matrícula inmobiliaria número **282-37085**, **para el desarrollo del proyecto: Terminación túnel de la línea y segunda calzada Calarcá – Cajamarca – Proyecto Cruce de la Cordillera Central". como se describe a continuación**, emitida por la Subdirección de Regulación y Control Ambiental de la Corporación Autónoma Regional Del Quindío – CRQ, radicada bajo el **expediente administrativo número 11191-17**, como se describe a continuación.

<i>Captación</i>	<i>Caudal a Concesionar (L/s)</i>	<i>Bocatoma</i>	<i>Uso</i>
<i>Efluente Planta de Tratamiento de Agua Residual del Túnel de la Línea.</i>	<i>6</i>	<i>principal</i>	<i>Industrial</i>

En cual quedara de la siguiente manera:





RESOLUCIÓN NO. _____ DEL DÍA _____

"POR MEDIO DE LA CUAL SE MODIFICA LA RESOLUCIÓN NÚMERO 00000376 DEL DÍA VEINTIOCHO (28) DE FEBRERO DEL AÑO DOS MIL DIECIOCHO (2018) – EXPEDIENTE NÚMERO 11191-17"

Página 16 de 17

ARTICULO PRIMERO: OTORGAR a favor del **INSTITUTO NACIONAL DE VIAS - INVIAS**, identificado con NIT número 800.215.807-2, representada legalmente por el señor **HERNÁN BARRETO AGUDELO**, **CONCESION DE AGUAS SUPERFICIALES para USO DOMESTICO y INDUSTRIAL**, a captar agua en beneficio del predio denominado: **1) LOTE "ZONA DE TERRENO"**, ubicado en la vereda **CUCARRONERA**, jurisdicción del municipio de **CALARCA**, identificado con folio de matrícula inmobiliaria número **282-37085**, **para el desarrollo del proyecto: Terminación túnel de la línea y segunda calzada Calarcá – Cajamarca – Proyecto Cruce de la Cordillera Central". como se describe a continuación, como se describe a continuación:**

Fuente Hídrica	Caudal a Otorgar (l/s)	Bocatoma	Uso	Unidad Hidrográfica
EFLUENTE PLANTA DE TRATAMIENTO DE AGUA RESIDUAL DEL TUNEL DE LA LINEA	2	Principal	Doméstico	Río Santo Domingo
	4		Industrial	

ARTÍCULO TERCERO: - MANTENER incólume la Resolución número 00000376 del día 28 de febrero de 2018 "POR MEDIO DE LA CUAL SE OTORGA UNA CONCESION DE AGUAS SUPERFICIALES PARA USO INDUSTRIAL AL INSTITUTO NACIONAL DE VIAS - INVIAS - EXPEDIENTE No. 11191-17", en aquellos términos y condiciones que no fueron objeto de aclaración en el presente Acto Administrativo.

ARTÍCULO TERCERO: - NOTIFÍQUESE el contenido de la presente Resolución al señor **HERNÁN BARRETO AGUDELO** en calidad de Representante Legal de **INSTITUTO NACIONAL DE VIAS - INVIAS**, o la persona debidamente autorizada por el interesado para notificarse, de conformidad con lo preceptuado en el artículo 66 y siguientes de la Ley 1437 de 2011.

ARTÍCULO CUARTO: PUBLÍQUESE el encabezado y la parte Resolutiva del presente Acto Administrativo deberá ser publicados en el boletín ambiental de la C.R.Q., a costa del interesado, de conformidad con los Artículos 70 y 71 de la Ley 99 de 1993.

ARTÍCULO QUINTO: - Contra la presente Resolución, procede únicamente el recurso de reposición, el cual deberá presentarse, por escrito en la notificación personal, o dentro de los diez (10) días hábiles siguientes a ella, o a la notificación por aviso, o al vencimiento del término de publicación, según el caso, ante la Subdirección de Regulación y Control Ambiental de la **CORPORACIÓN AUTÓNOMA REGIONAL DEL QUINDÍO – C.R.Q.**, en los términos del artículo 76 y siguientes de la Ley 1437 de 2011.

ARTÍCULO SEXTO: - La presente Resolución rige a partir de la fecha de ejecutoria, de conformidad con el artículo 87 del Código de Procedimiento Administrativo y de lo Contencioso Administrativo Ley 1437 de 2011.

Dada en Armenia, Quindío a los _____.

NOTIFIQUESE, PUBLIQUESE Y CUMPLASE


CARLOS ARZEL TRUKE OSPINA
Subdirector de Regulación y Control Ambiental

Revisión Técnica:

Lina Marcela Alarcón Mora. 
Profesional Especializado, Grado 12.

Elaboró:


Daniela Álvarez Pava.
Abogada Contratista.





RESOLUCIÓN NO. ___ DEL DÍA _____

"POR MEDIO DE LA CUAL SE MODIFICA LA RESOLUCIÓN NÚMERO 00000376 DEL DIA VEINTIOCHO (28) DE FEBRERO DEL AÑO DOS MIL DIECIOCHO (2018) – EXPEDIENTE NÚMERO 11191-17"

EXP 11191 de 2017

**CORPORACION AUTONOMA REGIONAL DEL QUINDIO
NOTIFICACION PERSONAL**

EN EL DIA DE HOY _____ DE _____ DEL _____

NOTIFICO PERSONALMENTE LA PROVIDENCIA ANTERIOR A:

EN SU CONDICION DE:

SE LE INFORMÓ QUE CONTRA TAL PROVIDENCIA PROCEDE UNICAMENTE RECURSO DE REPOSICION QUE SE PODRA INTERPONER DENTRO DE LOS DIEZ (10) DIAS SIGUIENTES A ESTA DILIGENCIA.

EL NOTIFICADO

EL NOTIFICADOR

C.C No -----



RESOLUCIÓN NÚMERO _____ DEL DÍA _____
"POR MEDIO DE LA CUAL SE OTORGA CONCESIÓN DE AGUAS SUPERFICIALES PARA USO AGRÍCOLA A LA SOCIEDAD DE ACTIVOS ESPECIALES S.A.S – EXPEDIENTE ADMINISTRATIVO No. 14447-21"

Página 1 de 23

EL SUBDIRECTOR DE REGULACIÓN Y CONTROL AMBIENTAL DE LA CORPORACIÓN AUTÓNOMA REGIONAL DEL QUINDÍO, en uso de sus atribuciones legales contenidas en la Ley General Ambiental de Colombia, el Código de Procedimiento Administrativo y de lo Contencioso Administrativo y la Resolución 2169 del 12 de diciembre de 2016 "Por la cual se modifica el Manual Específico de Funciones y Competencias Laborales de los empleos de la Corporación Autónoma Regional del Quindío", modificada por la Resolución 066 del 16 de enero de 2017, modificada por la Resolución 081 del 18 de enero de 2017, modificada por la Resolución No.1035 del 03 de mayo del 2019, y a su vez modificada por la Resolución No.1861 del 14 de septiembre del 2020", emanadas de la Dirección General de la Corporación Autónoma Regional del Quindío y,

CONSIDERANDO

Que el día 26 de mayo del año 2015, el gobierno nacional expidió el decreto 1076 de 2015 "**Por medio del cual se expide el Decreto Único Reglamentario del Sector Ambiente y Desarrollo Sostenible**", en el cual incorporó gran parte de la normatividad Ambiental que rige en el territorio colombiano, entre las normas compiladas está el Decreto 1541 de mil novecientos setenta y ocho (1978) el cual regula las concesiones de agua. Teniendo con esto que el Decreto 1076 de 2015 reglamenta, entre otros aspectos, el uso y aprovechamiento del recurso hídrico.

Que mediante solicitud radicada bajo el **número 14447-21**, el día veintiséis (26) de noviembre de dos mil veintiuno (2021), la señora **LEIDY ESTEFANIA GAMBOA ZAPATA** identificada con cédula número 1.152.449.296 expedida en Medellín (A), actuando en calidad de autorizada por parte de la **SOCIEDAD DE ACTIVOS ESPECIALES S.A.S** identificada con Nit número 900.265.408-3 domiciliada en la ciudad de Bogotá (D.C), representada legalmente por el señor **ALEJANDRO HENAO BARRERA** identificado con cédula de ciudadanía número 71.264.932 (**Gerente Regional Occidente**), sociedad que actúa en calidad de depositario provisional, presentó ante la **CORPORACIÓN AUTÓNOMA REGIONAL DEL QUINDÍO – CRQ**, solicitud de **CONCESIÓN DE AGUAS SUPERFICIALES para uso agrícola (Riego de tomate)**, en beneficio de del predio, con punto de captación localizado en el predio denominado: **1) LOTE "GUADUALCANAL"**, ubicado en la **VEREDA PUEBLO TAPADO** jurisdicción del Municipio de **MONTENEGRO**, identificado con el folio de matrícula inmobiliaria número **280-135414** y ficha catastral No. **63470000100100158000**, de acuerdo a la información aportada a la solicitud.

Que el día 26 de enero del año 2022, la Subdirección de Regulación y Control Ambiental, de la Corporación Autónoma Regional del Quindío – C.R.Q., profirió Auto de Inicio de solicitud de **CONCESIÓN DE AGUAS SUPERFICIALES SRCA-AICA-026-01-22** por medio del cual se dispuso iniciar la actuación administrativa de **CONCESIÓN DE AGUAS SUPERFICIALES**, para uso agrícola (Riego de tomate) presentada por la señora **LEIDY ESTEFANIA GAMBOA ZAPATA**, actuando en calidad de autorizada por parte de la **SOCIEDAD DE ACTIVOS ESPECIALES S.A.S**, en beneficio del predio identificado con folio de matrícula inmobiliaria número **280-135414** y ficha catastral número **63470000100100158000**.

Que el Acto Administrativo anterior, fue notificado de manera personal el día 31 de enero de 2022, a la señora **LEIDY ESTEFANIA GAMBOA ZAPATA**, actuando en calidad de autorizada por parte de la **SOCIEDAD DE ACTIVOS ESPECIALES S.A.S**.

Que en cumplimiento del Capítulo 2 Sección 9 artículo 2.2.3.2.9.4. del Decreto 1076 de 2015 "**Por medio del cual se expide el Decreto Único Reglamentario del Sector Ambiente y Desarrollo Sostenible**", el día 28 de enero de 2022, se fijó aviso en la Alcaldía municipal de MONTENEGRO Quindío y en un lugar visible de la Subdirección de Regulación y Control Ambiental de la Corporación Autónoma Regional del Quindío- C.R.Q., por el término de diez (10) días, con el fin de dar a conocer la solicitud de concesión de aguas, para que las personas que se creyeran con derecho a intervenir pudieran hacerlo, no habiéndose presentado oposición alguna.





RESOLUCIÓN NÚMERO _____ DEL DÍA _____
"POR MEDIO DE LA CUAL SE OTORGA CONCESIÓN DE AGUAS SUPERFICIALES PARA USO AGRICOLA A LA SOCIEDAD DE ACTIVOS ESPECIALES S.A.S – EXPEDIENTE ADMINISTRATIVO No. 14447-21"

Que previo el cumplimiento de los requisitos exigidos por el Capítulo 2 Sección 9 artículo 2.2.3.2.9.5. del Decreto 1076 de 2015 "Por medio del cual se expide el Decreto Único Reglamentario del Sector Ambiente y Desarrollo Sostenible", se dispuso que personal de la Subdirección de Regulación y Control Ambiental, de la Corporación Autónoma Regional del Quindío – C.R.Q., realizará visita técnica al predio objeto de la presente actuación el día 11 de febrero de 2022, con el objetivo de verificar:

- a) Afors de la fuente de origen, salvo, si la Autoridad Ambiental competente conoce suficientemente su régimen hidrológico;
- b) Si existen poblaciones que se sirven de las mismas aguas para los menesteres domésticos de sus habitantes o para otros fines que puedan afectarse con el aprovechamiento que se solicita;
- c) Si existen derivaciones para riego, plantas eléctricas, empresas industriales u otros usos que igualmente puedan resultar afectados;
- d) Si las obras proyectadas van a ocupar terrenos que no sean del mismo dueño del predio que se beneficiará con las aguas, las razones técnicas para esta ocupación;
- e) Lugar y forma de restitución de sobrantes;
- f) Si los sobrantes no se pueden restituir al cauce de origen, las causas que impidan hacer tal restitución;
- g) La información suministrada por el interesado en su solicitud;
- h) Los demás que en cada caso la Autoridad Ambiental competente estime conveniente.

Que un profesional de esta Entidad, realizó visita técnica al predio objeto de la presente resolución, para determinar la viabilidad ambiental de la **CONCESIÓN DE AGUAS SUPERFICIALES**, la cual quedó registrada en acta de visita técnica número 53615 de fecha 11 de febrero de 2022.

Que, con ocasión de la visita técnica descrita anteriormente, se presentó informe técnico el cual se transcribe a continuación:

**"INFORME TÉCNICO
CONCESIÓN DE AGUA SUPERFICIAL Y/O SUBTERRÁNEA**

1. GENERALIDADES DEL PREDIO

Propietario:	SOCIEDAD DE ACTIVOS ESPECIALES S.A.S
Identificación:	900265408-3
Expediente:	14447-21
Municipio:	MONTENEGRO
Vereda:	ORINOCO – PUEBLO TAPAO
Predio:	GUADALCANAL
Correo electrónico:	jtoro.n@hotmail.com
Dirección del propietario:	Carrera 17 # 10N-25, Bloque 2 apto 301, Armenia
Teléfono/celular:	3108202384
No de Ficha Catastral:	63470000100100158000
No de Matrícula Inmobiliaria:	280-135414
Área Total del Predio:	269431.50m ² según SIG-Quindío
Clasificación del Predio:	Rural
Fecha de Visita:	11/02/2022

- **Coordenadas Geográficas del predio (Sistema de Coordenadas MAGNA SIRGAS), Altitud.**

COORDENADAS GEOGRÁFICAS PREDIO		
Latitud	Longitud	Altura (msnm)
4°29' 41"	-75° 49' 35"	1230

- **Descripción del Sitio:**

Este se localiza en la zona rural del municipio de Montenegro, vía Pueblo Tapao – La Tebaida, ingresando



RESOLUCIÓN NÚMERO _____ DEL DÍA _____
"POR MEDIO DE LA CUAL SE OTORGA CONCESIÓN DE AGUAS SUPERFICIALES PARA USO AGRICOLA A LA SOCIEDAD DE ACTIVOS ESPECIALES S.A.S – EXPEDIENTE ADMINISTRATIVO No. 14447-21"

por el Batallón Cisneros, frente a finca El Tulipan.

2. INFORMACIÓN DE LA CAPTACIÓN

- Tipo de Fuente (Aguas minerales o termales, Aguas lluvias, Fuente superficial, Fuente subterránea, Aguas servidas):** Fuente superficial

- PARA AGUAS SUBTERRÁNEAS**

Identificador Punto Agua Subterránea:

Provincia Hidrológica:

Unidad Hidrológica:

3. DESCRIPCIÓN DEL PROYECTO

- Componentes del Sistema de Abastecimiento (Marque con X):**

Captación: X
Aducción: X
Desarenador:
Planta de Tratamiento de Agua Potable:
Red de Distribución: X
Tanque: X
Sistema de bombeo: X

- Tipo de Captación (Marque con X):**

Cámara de toma directa
Captación flotante con elevación mecánica
Muelle de toma
Presa de derivación
Toma de rejilla
Captación mixta
Toma lateral
Toma sumergida
Otra X

Succión y bombeo directo del cauce

- Oferta Total**

En relación con el área de drenaje con cierre en la bocatoma del predio en mención y aplicando el Modelo abcd de Thomas para la determinación del balance hídrico a escala mensual, se presenta a continuación la estimación de los caudales calculados en el sitio de captación.

Tabla 1. Balance Hídrico quebrada La Esperanza

	ENE	FEB	MAR	ABR	MAY	JUN	JUL	AGO	SEP	OCT	NOV	DIC
Oferta (l/s)	59.469	48.125	76.289	108.745	95.869	53.631	32.820	24.493	70.981	114.346	115.712	86.901
Qambiental (0.25*Qoferta)	6.123	6.123	6.123	6.123	6.123	6.123	6.123	6.123	6.123	6.123	6.123	6.123
Qdisponible (l/s)	53.346	42.002	70.166	102.622	89.746	47.508	26.697	18.370	64.858	108.223	109.589	80.778

- Área de la Captación (aplica solo para aguas lluvias m²)**
- Macromedición:** No
- Estado de la Captación:** Regular
- Caudal de Diseño de la Captación (L/s)**
- Continuidad del servicio:** 6 horas/día o hasta llenado de tanques época de bajas lluvias
- Tiene servidumbre:** No

Georeferenciación del Punto de Captación (Sistema de Coordenadas MAGNA SIRGAS), altura (msnm).


Punto de Captación	Latitud (N)	Longitud (W)	Altura (msnm)
Bocatoma quebrada La Esperanza	4°29' 42.68"	-75° 49' 32.69"	1210

RESOLUCIÓN NÚMERO _____ DEL DÍA _____
"POR MEDIO DE LA CUAL SE OTORGA CONCESIÓN DE AGUAS SUPERFICIALES PARA USO AGRICOLA A LA SOCIEDAD DE ACTIVOS ESPECIALES S.A.S – EXPEDIENTE ADMINISTRATIVO No. 14447-21"

Página 4 de 23

Observaciones de la Captación:

La captación se realizará a través de instalación de tubería de succión y motobomba, en estructura de represamiento existente, de la cual se instalará motobomba para succión, el agua succionada es empleada para riego de cultivo de tomate.



Fotografía 1. Captación del sistema

Descripción de la Llegada al Sitio de Captación:

La captación se localiza al interior del predio.

4. DESCRIPCIÓN DE LA FUENTE

Código de Identificación (código zona hidrográfica): 2612

Código de Identificación (código interno CRQ):

Revisada la información del sistema de información geográfica del Quindío (SIG Quindío) la fuente de abastecimiento es tributaria de la quebrada La María, y dentro de la codificación del POMCA del río La Vieja hace parte de la microcuenca de Zona Media Río La Vieja - Quindío.

Quebrada La Esperanza: 2612154080400

Tipo (Aguas subterráneas, Arroyo, Canal, Embalse, Lago o laguna, Quebrada, Río, Pantano, Caño, Jagüey): Quebrada

Nombre de la Fuente: La Esperanza

Descripción de la Fuente:

- La fuente hídrica de abastecimiento objeto de la concesión se encuentra rodeada de vegetación de mediano porte, guadua y cultivos.

CARACTERIZACIÓN DE TRAMOS

Número de Tramo: Único

Nombre del Tramo: Único

Descripción del Tramo: Para los puntos de captación corresponde a tramos únicos.

Longitud (Km): 6.5 km

PUNTO INICIAL:

Georeferenciación del Punto Inicial de la corriente hídrica (Sistema de Coordenadas MAGNA SIRGAS) altitud (msnm)

Nombre Fuente	Latitud (N)	Longitud (W)	Altura (msnm)
Quebrada La Esperanza	4°29' 29"	-75° 47' 48"	1240

PUNTO FINAL:

Georeferenciación del Punto Inicial de la corriente hídrica (Sistema de Coordenadas MAGNA SIRGAS) altitud (msnm)

Nombre Fuente	Latitud (N)	Longitud (W)	Altura (msnm)
Quebrada La Esperanza	4°30' 34"	-75° 51' 18"	1150

5. CANTIDAD DE AGUA SOLICITADA Y USO QUE SE DARÁ AL RECURSO HÍDRICO

De acuerdo con lo manifestado en el formulario de solicitud de concesión de aguas se dará uso piscícola y de riego al agua captada, a continuación se calcula la necesidad de agua de acuerdo con la información reportada en la visita:

RESOLUCIÓN NÚMERO _____ DEL DÍA _____
"POR MEDIO DE LA CUAL SE OTORGA CONCESIÓN DE AGUAS SUPERFICIALES PARA USO AGRICOLA A LA SOCIEDAD DE ACTIVOS ESPECIALES S.A.S – EXPEDIENTE ADMINISTRATIVO No. 14447-21"

Página 5 de 23

AGRÍCOLA

De acuerdo con lo manifestado por el solicitante se requiere para 20 cuadras de tomate un caudal de 2.25 l/s.

El predio se ubica sobre suelo clasificado en el grupo de manejo 4p-3 y 2s-3 de acuerdo con la capacidad de usos de la tierra del POMCA del río La Vieja, el cual tiene las siguientes limitaciones:

4p-3: Pertenecen a este grupo de manejo las tierras de clima templado húmedo y relieve fuertemente ondulado con pendientes del 12 al 25%, localizadas en cuatro sectores: las lomas y colinas del costado oriental del río La Vieja, los taludes del abanico fluvio-volcánico en los municipios de Quimbaya, Montenegro y La Tebaida, las lomas al sur de la vereda Sabanazo en el municipio de Sevilla y las laderas de la montaña media de los municipios de Caicedonia y Sevilla. Los suelos de las lomas y colinas han evolucionado a partir del manto de alteración de rocas sedimentarias (limolitas, arcillolitas), los de los taludes del abanico se han originado de depósitos fluvio-volcánicos, los de las lomas se han formado a partir de rocas ígneas volcánicas (basaltos) y los de las laderas de montaña a partir de cenizas volcánicas. La capa arable es gruesa (25 a 50 cm), con poca materia orgánica, pH ligeramente ácido (6,1 a 6,5) y fertilidad moderada. Los perfiles de suelo son profundos, bien drenados, de familia textural fina y franca fina y muy alta capacidad de retención de humedad (> 12 cm de agua /100 cm de suelo). Son tierras aptas para establecer cultivos permanentes intensivos (CPI). Requieren prácticas de manejo tales como siembra en contorno, fertilización según el tipo de cultivo y labranza mínima en condiciones óptimas de humedad de los suelos. Cubren un área de 19783,18 ha. (6,942% de la cuenca).

2s-3: Pertenecen a este grupo de manejo las tierras de clima templado húmedo y relieve plano con pendientes del 0 al 3%, localizadas en los planos del abanico fluvio-volcánico en Quimbaya, Montenegro, Armenia y Pereira. Los suelos se han originado a partir de cenizas volcánicas depositadas sobre los materiales volcano-clásticos del piedemonte. La capa arable es gruesa (25 a 50 cm), con poca materia orgánica, pH fuertemente ácido (5,1 a 5,5) y fertilidad moderada. El perfil del suelo es profundo, bien drenado, de familia textural franca fina y muy alta capacidad de retención de humedad (> 12 cm de agua /100 cm de suelo). Son tierras aptas para establecer cultivos transitorios intensivos (CTI). Requieren prácticas de manejo tales como fertilización según el tipo de cultivo y labranza reducida en condiciones óptimas de humedad de los suelos.

6. EL PREDIO Y/O CAPTACIÓN SE LOCALIZA EN ÁREA PROTEGIDA (señale una opción):

No aplica

DRMI SALENTO: _____

DRMI GÉNOVA: _____

DRMI CHILI BARRAGÁN: _____

DISTRITO DE CONSERVACIÓN DE SUELOS BARBAS BREMEN: _____

7. EL PREDIO Y/O CAPTACIÓN SE ENCUENTRA LEY SEGUNDA (RESERVA FORESTAL CENTRAL): No aplica

ZONA TIPO A: _____

ZONA TIPO B: _____

ZONA TIPO C: _____

8. PREDIOS O COMUNIDADES QUE SE VAN A BENEFICIAR DE LA CONCESIÓN

Con la concesión se beneficiarán los propietarios del predio.

9. EXISTENCIA DE POBLACIONES QUE PUDIESEN SERVIRSE DE LAS MISMAS AGUAS. - EXISTENCIA DE DERIVACIONES PARA RIEGO, PLANTAS ELÉCTRICAS, EMPRESAS INDUSTRIALES U OTROS USOS.

En la visita de campo no se identificó la existencia de poblaciones que pudiesen servirse de las mismas aguas.

10. INDICAR SI DURANTE LA VISITA SE PRESENTA OPOSICIÓN

Durante la visita no se presentaron personas interesadas con derecho a intervenir en el proceso de concesión de agua superficial.

11. ANÁLISIS DE LA REGLAMENTACIÓN DE CORRIENTES (Aplica en caso de estar reglamentada)

No aplica



RESOLUCIÓN NÚMERO _____ DEL DÍA _____
"POR MEDIO DE LA CUAL SE OTORGA CONCESIÓN DE AGUAS SUPERFICIALES PARA USO AGRÍCOLA A LA SOCIEDAD DE ACTIVOS ESPECIALES S.A.S – EXPEDIENTE ADMINISTRATIVO No. 14447-21"

12. ANÁLISIS DE LA REVISIÓN DE PLANOS Y OBRAS (Solo si aplica)

Se realizó la revisión de los documentos técnicos entregados por el solicitante, entre los documentos analizados se encuentran planos de las obras construidas, encontrando acorde la información presentada con el caudal a concesionar, por lo tanto se recomienda la aprobación de planos y obras.

13. CONCLUSIONES Y RECOMENDACIONES

- Una vez evaluadas las condiciones de oferta hídrica en la quebrada, del sistema de captación y uso que se le dará, se recomienda otorgar el siguiente caudal:

Fuente Hídrica	Caudal a Otorgar (l/s)	Bocatoma	Uso	Unidad Hidrográfica
Quebrada La Esperanza	2.25 Máximo 6 horas/día	Principal	Agrícola	Sector Roble Espejo (Zona Media Río La Vieja)

- El caudal otorgado, estará sujeto a la disponibilidad del recurso hídrico, razón por la cual la Corporación Autónoma Regional del Quindío no es responsable cuando por causas de eventos de variabilidad climática no pueda garantizar el caudal otorgado.
- La captación se realiza por bombeo.
- Se recomienda otorgar la concesión por un periodo de 5 años.

EL CONCESIONARIO, debe cumplir con las siguientes obligaciones:

1. En cumplimiento del Libro 2 Parte 2 Título 2 Capítulo I Sección 18 del artículo 2.2.1.1.18.1 del Decreto 1076 de 2015 (artículo 1 del Decreto 1449 de 1977), los concesionarios deberán:

- a. No incorporar en las aguas cuerpos o sustancias sólidas, líquidas o gaseosas, tales como basuras, desechos, desperdicios o cualquier sustancia tóxica, o lavar en ellas utensilios, empaques o envases que los contengan o hayan contenido.
- b. Observar las normas que establezcan el Ministerio de Ambiente y Desarrollo Sostenible y el ICA para proteger la calidad de los recursos, en materia de aplicación de productos de agroquímicos.
- c. No provocar la alteración del flujo natural de las aguas o el cambio de su lecho o cauce como resultado de la construcción o desarrollo de actividades no amparadas por permiso o concesión de la autoridad ambiental competente, o de la violación de las previsiones contenidas en la resolución de concesión o permiso.
- d. Aprovechar las aguas con eficiencia y economía en el lugar y para el objeto previsto en la resolución de concesión.
- e. No utilizar mayor cantidad de agua que la otorgada en la concesión.
- f. Construir y mantener las instalaciones y obras hidráulicas en las condiciones adecuadas de acuerdo con la resolución de otorgamiento.
- g. Evitar que las aguas que deriven de una corriente o depósito se derramen o salgan de las obras que las deban obtener.
- h. Contribuir proporcionalmente a la conservación de las estructuras hidráulicas, caminos de vigilancia y demás obras e instalaciones comunes.
- i. Conservar en buen estado de limpieza los cauces y depósitos de aguas naturales o artificiales que existan en sus predios, controlar los residuos de fertilizantes, con el fin de mantener el flujo normal de las aguas y evitar el crecimiento excesivo de la flora acuática.

2. En caso de requerir modificaciones se deberá informar a la Corporación Autónoma Regional del Quindío para establecer la viabilidad de concederlas.

3. En caso de cambio de dirección y/o número de teléfono el Concesionario, se deberá informar a esta Corporación con el fin de actualizar los datos de correspondencia.

4. El Concesionario deberá, dar cumplimiento al Artículo 2.2.1.1.18.2. del Decreto 1076 de 2015, con relación a:

"1. Mantener en cobertura boscosa dentro del predio las áreas forestales protectoras.

Se entiende por áreas forestales protectoras:

- a. Los nacimientos de fuentes de aguas en una extensión por lo menos de 100 metros a la redonda, medidos a partir de su periferia.



RESOLUCIÓN NÚMERO _____ DEL DÍA _____
"POR MEDIO DE LA CUAL SE OTORGA CONCESIÓN DE AGUAS SUPERFICIALES PARA USO AGRICOLA A LA SOCIEDAD DE ACTIVOS ESPECIALES S.A.S – EXPEDIENTE ADMINISTRATIVO No. 14447-21"

Página 7 de 23

- b. Una faja no inferior a 30 metros de ancha, paralela a las líneas de mareas máximas, a cada lado de los cauces de los ríos, quebradas y arroyos, sean permanentes o no, y alrededor de los lagos o depósitos de agua;
- c. Los terrenos con pendientes superiores al 100% (45).
2. Proteger los ejemplares de especies de la flora silvestre vedadas que existan dentro del predio.
3. Cumplir las disposiciones relacionadas con la prevención de incendios, de plagas forestales y con el control de quemas"
5. Los concesionarios deberán garantizar un caudal ambiental mínimo de (valor calculado en el balance) después de la captación para el sostenimiento de los ecosistemas aguas abajo.
6. Instalar en el término de **cuatro (4) meses, contados a partir de la fecha de ejecutoria de la presente resolución** un sistema de medición para la concesión de aguas superficial, con el fin de determinar en cualquier momento el volumen de agua efectivamente captada.
7. Los concesionarios deberán enviar mensualmente a esta Entidad los reportes de agua efectivamente captada.
8. Tener en cuenta los principios de sostenibilidad y buenas prácticas ambientales.
9. En el evento de requerir obras temporales o permanentes sobre el cauce, los concesionarios deberán tramitar el permiso de ocupación de cauce ante la Corporación Autónoma Regional del Quindío, de conformidad con el artículo 2.2.3.2.12.1 y siguientes del Decreto 1076 de 2015 (artículo 104 del Decreto 1541 de 1978) y con el Decreto 2811 de 1974 que señala "...Quien pretenda construir obras que ocupen el cauce de una corriente o depósito de agua, deberá solicitar autorización". Los concesionarios no podrán obstaculizar o impedir con elementos el normal flujo hídrico.
10. En el evento que el beneficiario de la concesión requiera incorporar o introducir a las aguas o suelos sustancias o desechos líquidos o sólidos, ésta deberá solicitar, ante la Corporación Autónoma Regional del Quindío – C.R.Q., **permiso de vertimiento**, el cual deberá reunir los requisitos señalados en los artículos 2.2.3.3.5.1., 2.2.3.3.5.2. del Decreto 1076 de 2015 (artículos 41 y 42 del Decreto 3930 de 2010) y demás normas concordantes. Lo anterior, en cumplimiento del artículo 2.2.3.2.20.2. del Decreto 1076 de 2015 (Decreto 1541 de 1978; artículo 208).

Que dando alcance al Programa para Uso Eficiente y Ahorro del Agua – PUEAA, personal adscrito a la Subdirección de Regulación y Control Ambiental de la C.R.Q., realizó la correspondiente evaluación de la cual se desprende el siguiente informe técnico:

"EVALUACIÓN TÉCNICA PROGRAMA PARA EL USO EFICIENTE Y AHORRO DEL AGUA

Propietario: SOCIEDAD DE ACTIVOS ESPECIALES SAS
Identificación: 900265408-3
Expediente: 14447-21
Municipio: MONTENEGRO
Vereda: ORINOCO
Predio: GUADALCANAL

1. OBJETIVO

Evaluar y emitir concepto técnico del Programa de Uso Eficiente y Ahorro del Agua aportado en el trámite.

2. ASPECTOS NORMATIVOS Y CONTENIDO MÍNIMO DEL PROGRAMA.

Se realiza la revisión del contenido mínimo del programa de conformidad con la resolución 1257 de 2018, se tienen los siguientes resultados de evaluación:

Contenido Mínimo del Programa Resolución 1257 de 2018	Evaluación del Documento
1. Información General	





RESOLUCIÓN NÚMERO _____ DEL DÍA _____
"POR MEDIO DE LA CUAL SE OTORGA CONCESIÓN DE AGUAS SUPERFICIALES PARA USO AGRICOLA A LA SOCIEDAD DE ACTIVOS ESPECIALES S.A.S – EXPEDIENTE ADMINISTRATIVO No. 14447-21"

Contenido Mínimo del Programa Resolución 1257 de 2018	Evaluación del Documento
1.1 Indicar si es una fuente de agua superficial o si es una fuente de agua subterránea y si es de tipo lentic o lotico.	Se presenta identificación de fuente.
1.2 Identificar la subzona hidrográfica, unidad hidrológica, provincia hidrogeológica o sistema acuífero al cual pertenece el punto de captación, de acuerdo con el tipo de fuente indicada en el numeral 1.1.	Se presenta la información
2. Diagnostico	
2.1 Línea base de la oferta de agua	
2.1.1. Recopilar la información de los riesgos sobre la oferta hídrica de la fuente abastecedora, para periodos húmedos, de estiaje y en condiciones de variabilidad climática y los relacionados con la infraestructura de captación de agua, ante amenazas naturales o antrópicas que afecten la disponibilidad hídrica.	Se presenta la información
2.1.2 Identificar fuentes alternas (agua lluvia, reuso u otras que se consideren sean viables técnica y económicamente) considerando condiciones con y sin efectos de variabilidad climática, cuanto esto aplique.	Se presenta la información de fuentes alternas de abastecimiento.
2.2 Línea base de demanda de agua	
2.2.1 Especificar el número de suscriptores para el caso de acueductos o usuarios del sistema para distritos de adecuación de tierras	Se especifica que el agua será para uso agrícola
2.2.2 Consumo de agua por usuario, suscriptor o unidad de producto.	Se presenta el consumo teórico para el uso
2.2.3 Proyectar la demanda actual de agua para el periodo correspondiente a la solicitud de concesión.	Se presenta la proyección de la demanda de agua.
2.2.4 Describir el sistema y método de medición del caudal utilizado en la actividad y unidades de medición correspondientes.	Se presenta la información
2.2.5 Calcular el balance de agua del sistema considerando los componentes a los que haya lugar en su actividad, como: succión/derivación, bombeo, conducción, almacenamiento, tratamiento, transporte/distribución y demás que hagan parte del sistema en los casos que aplique, donde se incluya(n) el(los) dato(s) de la(s) entrada(s), del almacenamiento, de la(s) salida(s) y las pérdidas, especificando la unidad de medida de cada caso. Incluir el tiempo de operación (h/día) del sistema. En el caso que aplique, incluir las variables como precipitación, evaporación, evapotranspiración, escorrentía e infiltración.	Se presenta la información.
2.2.6 Definir el porcentaje de pérdidas respecto al caudal captado y descripción de la metodología mediante la cual se calcularon inicialmente las pérdidas de agua.	Se presenta la información.
2.2.7 Identificar las acciones para el ahorro en el uso del agua, adelantadas para la actividad, cuando aplique.	Se presenta la información.
3. Objetivo: se debe definir para el PUEAA un objetivo general a partir del diagnóstico elaborado y las particularidades de cada proyecto, obra o actividad.	Se presenta la información
4. Plan de Acción.	Se presenta la información.

RESOLUCIÓN NÚMERO _____ DEL DÍA _____
"POR MEDIO DE LA CUAL SE OTORGA CONCESIÓN DE AGUAS SUPERFICIALES PARA USO AGRICOLA A LA SOCIEDAD DE ACTIVOS ESPECIALES S.A.S – EXPEDIENTE ADMINISTRATIVO No. 14447-21"

Contenido Mínimo del Programa Resolución 1257 de 2018	Evaluación del Documento
<p>4.1 El plan de acción debe estructurarse a partir del diagnóstico e incluir la definición y descripción de los proyectos para implementar el uso eficiente y ahorro del agua. Dentro de las líneas temáticas a ser consideradas para la definición de los proyectos que se encuentran entre otras: fuentes alternas de abastecimiento cuando aplique, aprovechamiento de aguas lluvias, instalación, mantenimiento, calibración y renovación de medidores de consumo, protección de zonas de manejo especial, identificación y medición de pérdidas de agua respecto al caudal captado y acciones para la reducción de las mismas, recirculación, reuso y reconversión a tecnologías de bajo consumo, sin perjuicio del cumplimiento de los requisitos ambientales a que haya lugar. Cada proyecto debe incluir de manera específica los actores involucrados y las responsabilidades correspondientes.</p>	
<p>4.2 Inclusión de metas e indicadores de UEAA Para el seguimiento y evaluación de los proyectos definidos en el PUEAA, se deben establecer metas específicas, cuantificables y alcanzables de corto, mediano y largo plazo, teniendo en cuenta la vigencia del PUEAA. El cumplimiento de las metas se realizará con base en indicadores, los cuales deberán contar con una ficha técnica, metodológica, la cual como mínimo debe contener: nombre del indicador, objeto, antecedente, medio de verificación, fórmula de cálculo y tiempo de cumplimiento.</p>	<p>Se presenta la información.</p>
<p>4.3 Inclusión del cronograma y presupuesto para la ejecución y seguimiento del PUEAA. En aquellos contratos de interconexión de redes o de suministro de agua potable, establecidos con base en la resolución 759 de 2016 de la comisión de regulación de agua potable y saneamiento básico, o la que haga sus veces, el prestador proveedor deberá incorporar acciones en el PUEAA, para el prestador beneficiario.</p>	<p>Se presenta la información.</p>
<p>Campañas Educativas (Ley 373/1997)</p>	<p>Se presenta en el plan de acción el programa de educación ambiental.</p>

3. CONCLUSIONES

De acuerdo con la revisión y evaluación del programa en conformidad a lo establecido en la ley 373 de 1997 y la resolución 1257 de 2018, se recomienda **APROBAR** el programa de uso eficiente y ahorro del agua, durante el tiempo de vigencia de la concesión de agua.

De conformidad con el artículo 11 de la Ley 373 de 1.997, deberá entregar y actualizar anualmente la siguiente información:

- a. Nombre de la entidad usuaria, ubicación geográfica y política donde presta el servicio;
- b. Nombre, ubicación geográfica y tipo de la fuente o fuentes donde captan las aguas;
- c. Nombre, ubicación geográfica y tipo de la fuente o fuentes receptoras de los afluentes;
- d. Caudal promedio diario anual en litros por segundo de la fuente de captación y de la fuente receptora de los efluentes;
- e. Caudal promedio diario anual captado por la entidad usuaria;
- f. Número de usuarios del sistema;
- g. Caudal consumido por los usuarios del sistema;
- h. Porcentaje en litros por segundo de las pérdidas del sistema;



"POR MEDIO DE LA CUAL SE OTORGA CONCESIÓN DE AGUAS SUPERFICIALES PARA USO AGRICOLA A LA SOCIEDAD DE ACTIVOS ESPECIALES S.A.S – EXPEDIENTE ADMINISTRATIVO No. 14447-21"

- i. Calidad del agua de la fuente abastecedora, de los efluentes y de la fuente receptora de éstos, clase de tratamientos requeridos y el sistema y la frecuencia del monitoreo;
- j. Proyección anual de la tasa de crecimiento de la demanda del recurso hídrico según usos;
- k. Caudal promedio diario en litros por segundo, en épocas secas y de lluvia, en las fuentes de abastecimiento y en las receptoras de los efluentes;
- l. Programas de protección y conservación de las fuentes hídricas;
- m. Fuentes probables de abastecimiento y de vertimiento de efluentes que se dispongan para futuras expansiones de la demanda".

Que la Corporación Autónoma Regional del Quindío – C.R.Q., presume que la información y documentación aportada al presente trámite y de la que no se hizo observación alguna, es veraz, correcta y confiable, razón por la cual ésta actuará bajo los postulados del principio de la buena fe consagrado en el artículo 83 de la Carta Magna, el cual dispone: "Las actuaciones de los particulares y de las autoridades públicas deberán ceñirse a los postulados de la buena fe, la cual se presumirá en todas las gestiones que aquellos adelanten ante ésta", acogiendo así la totalidad de la documentación e información aportada al presente trámite.

La Corporación Autónoma Regional del Quindío – CRQ, en virtud del artículo 9 de la Ley 1437 de 2011, la cual establece las prohibiciones de las autoridades, indicando en el numeral 4: "Exigir constancias, certificaciones o documentos que reposen en la respectiva Entidad".

De igual manera, el artículo noveno del Decreto 019 de 2012 "Ley Antitrámites", trata sobre la prohibición de exigir documentos que reposan en la entidad señalando: "Cuando se esté adelantando un trámite ante la administración, se prohíbe exigir actos administrativos, constancias, certificaciones o documentos que ya reposen en la entidad ante la cual se está tramitando la respectiva actuación (...)" y de los principios de eficacia y economía que rigen las actuaciones administrativas, el primero propende porque las autoridades busquen que los procedimientos logren su finalidad, y para el efecto, deberán remover de oficio los obstáculos puramente formales, entre otros y el segundo tiene por finalidad que las autoridades procedan con austeridad y eficacia, optimizando el uso del tiempo y de los demás recursos, procurando el más alto nivel de calidad en las actuaciones y la protección de los derechos de las personas en concordancia con el Decreto 2106 de 2019, "Por el cual se dictan normas para simplificar, suprimir y reformar tramites, procesos y procedimientos innecesarios existentes en la administración pública".

Que el artículo 209 de la Constitución Política establece los principios de la función administrativa así:

"Artículo 209. La función administrativa está al servicio de los intereses generales y se desarrolla con fundamento en los principios de igualdad, moralidad, eficacia, economía, celeridad, imparcialidad y publicidad, mediante la descentralización, la delegación y la desconcentración de funciones.

Las autoridades administrativas deben coordinar sus actuaciones para el adecuado cumplimiento de los fines del Estado. La administración pública, en todos sus órdenes, tendrá un control interno que se ejercerá en los términos que señale la ley. (letra cursiva fuera del texto original)

Que el Título I de las Disposiciones Generales, artículo tercero del Código de Procedimiento Administrativo y de lo Contencioso Administrativo, consagra: "Principios: Todas las autoridades deberán interpretar y aplicar las disposiciones que regulan las actuaciones y procedimientos administrativos a la luz de los principios consagrados en la Constitución Política, en la Parte Primera de este Código y en las leyes especiales.

Las actuaciones administrativas se desarrollarán, especialmente, con arreglo a los principios del debido proceso, igualdad, imparcialidad, buena fe, moralidad, participación, responsabilidad, transparencia, publicidad, coordinación, eficacia, economía y celeridad (...)."

RESOLUCIÓN NÚMERO _____ DEL DÍA _____
"POR MEDIO DE LA CUAL SE OTORGA CONCESIÓN DE AGUAS SUPERFICIALES PARA USO AGRICOLA A LA SOCIEDAD DE ACTIVOS ESPECIALES S.A.S – EXPEDIENTE ADMINISTRATIVO No. 14447-21"

DISPOSICIONES LEGALES DE LA CONCESIÓN DE AGUAS

Que el Capítulo 2 Sección 5 artículo 2.2.3.2.5.1. del Decreto 1076 de 2015 "Por medio del cual se expide el Decreto Único Reglamentario del Sector Ambiente y Desarrollo Sostenible", dispone "El Derecho al uso de las aguas y de los cauces se adquiere de conformidad con el artículo 51 del Decreto - Ley 2811 de 1974:

- a. Por ministerio de la ley;
- b. Por concesión;
- c. Por permiso, y
- d. Por asociación."

ARTÍCULO 2.2.3.2.5.3. Concesión para el uso de las aguas. Toda persona natural o jurídica, pública o privada, requiere concesión o permiso de la Autoridad Ambiental competente para hacer uso de las aguas públicas o sus cauces, salvo en los casos previstos en los artículos 2.2.3.2.6.1 y 2.2.3.2.6.2 de este Decreto.

ARTÍCULO 2.2.3.2.7.1. Disposiciones comunes Toda persona natural o jurídica, pública o privada, requiere concesión para obtener el derecho al aprovechamiento de las aguas para los siguientes fines:

- a. Abastecimiento doméstico en los casos que requiera derivación;
- b. Riego y silvicultura;
- c. Abastecimiento de abrevaderos cuando se requiera derivación;
- d. Uso industrial;
- e. Generación térmica o nuclear de electricidad;
- f. Explotación minera y tratamiento de minerales;
- g. Explotación petrolera;
- h. Inyección para generación geotérmica;
- í. Generación hidroeléctrica;
- j. Generación cinética directa;
- k. Flotación de maderas;
- l. Transporte de minerales y sustancias tóxicas;
- m. Acuicultura y pesca;
- n. Recreación y deportes;
- o. Usos medicinales, y
- p. Otros usos similares.

Que la sección 9 del Capítulo 2 consagra en los artículos 2.2.3.2.9.1. y 2.2.3.2.9.2. del Decreto 1076 de 2015, los requisitos formales para solicitar una concesión de aguas, señalando entre otros, que "las personas naturales o jurídicas y las entidades gubernamentales que deseen aprovechar aguas para usos diferentes de aquellos que se ejercen por ministerio de la ley requieren concesión,"

FUNDAMENTOS JURÍDICOS

Que el artículo 8º de la Constitución Política determina: "Es obligación del Estado y de las personas proteger las riquezas culturales y naturales de la nación".

Que así mismo, la Constitución Política de Colombia en su artículo 79 consagra el derecho a gozar de un ambiente sano y dispone que es deber del Estado proteger la diversidad e integridad del



"POR MEDIO DE LA CUAL SE OTORGA CONCESIÓN DE AGUAS SUPERFICIALES PARA USO AGRICOLA A LA SOCIEDAD DE ACTIVOS ESPECIALES S.A.S – EXPEDIENTE ADMINISTRATIVO No. 14447-21"

ambiente, conservar las áreas de especial importancia ecológica y fomentar la educación para el logro de estos fines.

Que el artículo 80 ibídem señala que corresponde al Estado planificar el manejo y aprovechamiento de los recursos naturales, para garantizar su desarrollo sostenible, su conservación, restauración o sustitución. Indica además el artículo referido que el Estado deberá prevenir y controlar los factores de deterioro ambiental, imponer las sanciones legales y exigir la reparación de los daños causados.

Que el artículo 83 de la Carta Magna, dispone: "*Las actuaciones de los particulares y de las autoridades públicas deberán ceñirse a los postulados de la buena fe, la cual se presumirá en todas las gestiones que aquellos adelanten ante ésta*"

Que el artículo 95 ibídem, preceptúa en su numeral 8º, como "*un deber del ciudadano, proteger los recursos culturales y naturales del país y velar por la conservación de un ambiente sano*".

Que el artículo 3 de la Ley 1437 de 2011 consagra: "**Principios.** *Todas las autoridades deberán interpretar y aplicar las disposiciones que regulan las actuaciones y procedimientos administrativos a la luz de los principios consagrados en la Constitución Política, en la Parte Primera de este Código y en las leyes especiales.*

Las actuaciones administrativas se desarrollarán, especialmente, con arreglo a los principios del debido proceso, igualdad, imparcialidad, buena fe, moralidad, participación, responsabilidad, transparencia, publicidad, coordinación, eficacia, economía y celeridad...

4. En virtud del principio de buena fe, las autoridades y los particulares presumirán el comportamiento leal y fiel de unos y otros en el ejercicio de sus competencias, derechos y deberes..."

Es así como la Corte Constitucional en diversas ocasiones se ha manifestado sobre el principio de la buena fe, entre los muchos pronunciamientos está el contenido en la sentencia C-544 de 1994, que en su parte pertinente expone:

"(...) La buena fe ha sido, desde tiempos inmemoriales, uno de los principios fundamentales del derecho, ya se mire por su aspecto activo, como el deber de proceder con lealtad en nuestras relaciones jurídicas, o por el aspecto pasivo, como el derecho a esperar que los demás procedan en la misma forma. En general, los hombres proceden de buena fe: es lo que usualmente ocurre. Además, el proceder de mala fe, cuando media una relación jurídica, en principio constituye una conducta contraria al orden jurídico y sancionada por éste. En consecuencia, es una regla general que la buena fe se presume: de una parte, es la manera usual de comportarse; y de la otra, a la luz del derecho, las faltas deben comprobarse. Y es una falta el quebrantar la buena fe.

... La buena fe, como principio general que es, no requiere consagración normativa, pero se hace aquí explícita su presunción respecto de los particulares en razón de la situación de inferioridad en que ellos se encuentran frente a las autoridades públicas y como mandato para éstas en el sentido de mirar al administrado primeramente como el destinatario de una actividad de servicio...

Claro resulta por qué la norma tiene dos partes: la primera, la consagración de la obligación de actuar de buena fe, obligación que se predica por igual de los particulares y de las autoridades públicas. La segunda, la reiteración de la presunción de la buena fe de los particulares en todas las gestiones que adelanten ante las autoridades públicas.

Es, pues, una norma que establece el marco dentro del cual deben cumplirse las relaciones de los particulares con las autoridades públicas. Naturalmente, es discutible si el hecho de consagrar en

"POR MEDIO DE LA CUAL SE OTORGA CONCESIÓN DE AGUAS SUPERFICIALES PARA USO AGRICOLA A LA SOCIEDAD DE ACTIVOS ESPECIALES S.A.S – EXPEDIENTE ADMINISTRATIVO No. 14447-21"

la Constitución la regla de la buena fe, contribuya a darle una vigencia mayor en la vida de relación, o disminuya la frecuencia de los comportamientos que la contrarían."

Que la Ley 23 de 1973 en su artículo 2º establece que el medio ambiente es un patrimonio común, cuyo mejoramiento y conservación son actividades de utilidad pública, en la que deben participar el Estado y los particulares, y así mismo, define que el medio ambiente está constituido por la atmósfera y los recursos naturales renovables.

Que el Decreto - Ley 2811 de 1974 por el cual se adoptó el Código Nacional de Recursos Naturales Renovables y de Protección al Medio Ambiente, establece en su artículo 1º que el ambiente es patrimonio común, y que el Estado y los particulares deben participar en su preservación y manejo, por ser de utilidad pública e interés social.

Que según el artículo 31 numeral 2º de la Ley 99 de 1993, corresponde a las Corporaciones Autónomas Regionales ejercer la función de máxima autoridad ambiental en el área de su jurisdicción de acuerdo con las normas de carácter superior y conforme a los criterios y directrices trazadas por el Ministerio de Ambiente y Desarrollo Sostenible.

Que la Corporación Autónoma Regional del Quindío - C.R.Q., de conformidad con el artículo 31, numeral 9 de la Ley 99 de 1993, tiene dentro de sus funciones la de otorgar concesiones, permisos, autorizaciones y licencias ambientales requeridas por la Ley para el uso, aprovechamiento o movilización de los recursos naturales renovables o para el desarrollo de actividades que afectan o puedan afectar el medio ambiente.

Que el artículo 31 de la Ley 99 de 1993, numerales 12 y 13, establece como funciones de las Corporaciones Autónomas Regionales, la evaluación control y seguimiento ambiental por los usos del agua, suelo, aire y demás recursos naturales renovables, lo cual comprende la expedición de las respectivas licencias ambientales, permisos, concesiones, autorizaciones y salvoconductos así mismo recaudar conforme a la Ley, las contribuciones, tasas, derechos, tarifas y multas generadas por el uso y aprovechamiento de los mismos, fijando el monto en el territorio de su jurisdicción con base en las tarifas mínimas establecidas por el Ministerio de Ambiente y Desarrollo Sostenible.

Que, en el Departamento del Quindío, la Corporación Autónoma Regional del Quindío- C.R.Q., es la máxima autoridad ambiental, y tiene dentro de sus competencias otorgar las autorizaciones, permisos y licencias ambientales a los proyectos, obras y/o actividades de su competencia a desarrollarse en el área de su jurisdicción.

Que la Ley 373 de 1997, estableció el programa para el uso eficiente y ahorro del agua, el cual indica que: "Todo plan ambiental regional y municipal debe incorporar obligatoriamente un programa para el uso eficiente y ahorro del agua. Se entiende por programa para el uso eficiente y ahorro de agua el conjunto de proyectos y acciones que deben elaborar y adoptar las entidades encargadas de la prestación de los servicios de acueducto, alcantarillado, riego y drenaje, producción hidroeléctrica y demás usuarios del recurso hídrico.

Las Corporaciones Autónomas Regionales y demás autoridades ambientales encargadas del manejo, protección y control del recurso hídrico en su respectiva jurisdicción, aprobarán la implantación y ejecución de dichos programas en coordinación con otras corporaciones autónomas que compartan las fuentes que abastecen los diferentes usos".

Por su parte el Decreto 1090 de 2018, "Por el cual se adiciona el Decreto 1076 de 2015, Decreto Único Reglamentario del Sector Ambiente y Desarrollo Sostenible, en lo relacionado con el Programa para el Uso Eficiente y Ahorro de Agua y se dictan otras disposiciones", reglamentó la Ley 373 de 1997 adicionando lineamientos a la referida norma, así como la Resolución 1257 de 2018.



RESOLUCIÓN NÚMERO _____ DEL DÍA _____
"POR MEDIO DE LA CUAL SE OTORGA CONCESIÓN DE AGUAS SUPERFICIALES PARA USO AGRÍCOLA A LA SOCIEDAD DE ACTIVOS ESPECIALES S.A.S – EXPEDIENTE ADMINISTRATIVO No. 14447-21"

Página 14 de 23

Por lo anterior, el Programa para el Uso Eficiente y Ahorro del Agua – PUEAA, es una herramienta enfocada a la optimización del uso del recurso hídrico, conformado por el conjunto de proyectos y acciones que le corresponde elaborar y adoptar a los usuarios que soliciten concesión de aguas, con el propósito de contribuir a la sostenibilidad de este recurso.

Que el Decreto 1076 de 2015, modificado por el Decreto 1155 de 2017 en los artículos 2.2.9.6.1.9., 2.2.9.6.1.10. y 2.2.9.6.1.12., compilado en el Decreto 155 de 2004, "Por el cual se reglamenta el artículo 43 de la Ley 99 de 1993 sobre tasas por utilización de aguas y se adoptan otras disposiciones", expone la forma como tanto las personas naturales o jurídicas, públicas o privadas, deben cancelar la tasa por utilización del agua en virtud de una concesión.

Que por su parte el Parágrafo 3° del artículo 216 de la Ley 1450 de 2012, por medio de la cual se expidió el Plan Nacional de Desarrollo 2010-2014, expone, frente a las tasa por uso del agua que las mismas serán cobradas a todas aquellas personas que hacen uso del recurso hídrico en virtud de una concesión, así como también a aquellas que utilizan el agua sin ninguna autorización emitida por la Autoridad Ambiental competente, dicha norma preceptúa: "*Parágrafo 3°: La tasa por utilización de aguas se cobrará a todos los usuarios del recurso hídrico, excluyendo a los que utilizan el agua por ministerio de ley, pero incluyendo aquellos que no cuentan con la concesión de aguas, sin perjuicio de la imposición de las medidas preventivas y sancionatorias a que haya lugar y sin que implique bajo ninguna circunstancia su legalización*".

Que el Parágrafo 3° del artículo 216 de la Ley 1450 de 2012, por medio de la cual se expidió el Plan Nacional de Desarrollo 2010 – 2014, conserva su vigencia conforme al artículo 336 de la Ley 1955 de 2019 "*POR EL CUAL SE EXPIDE EL PLAN NACIONAL DE DESARROLLO 2018- 2022. PACTO POR COLOMBIA, PACTO POR LA EQUIDAD*".

Que de conformidad con lo previsto en el artículo 42 del Código de Procedimiento Administrativo y de lo Contencioso Administrativo, las autoridades administrativas están obligadas a tomar las decisiones que en derecho corresponda, motivadas, habiéndose dado oportunidad a los interesados para expresar sus opiniones, y con base en las pruebas e informes disponibles, y de todas las peticiones que hayan sido oportunamente planteadas dentro de la actuación por el peticionario y por los terceros reconocidos.

Que es deber de esta Entidad, efectuar el cobro por concepto de los servicios de evaluación y seguimiento ambiental, independientemente del otorgamiento o no de un permiso ambiental, para el caso particular se solicitó **CONCESIÓN DE AGUAS SUPERFICIALES**.

Que, de igual manera, el numeral 13 del artículo 31 de la Ley 99 de 1993 determinó que corresponde a las autoridades ambientales recaudar, conforme a la ley, las contribuciones, tasa, derechos, tarifas y multas por concepto del uso y aprovechamiento de los recursos naturales renovables y fijar su monto en el territorio de su jurisdicción.

Por su parte, el artículo 46 numeral 11 de la Ley 99 de 1993 estableció como patrimonio y rentas de las Corporaciones, los derechos causados por el otorgamiento de licencias, permisos, autorizaciones, concesiones y salvoconductos, de acuerdo con la escala tarifaria que para el efecto expida el Ministerio de Ambiente.

Que la Ley 633 de 2000 "*por la cual se expiden normas en materia tributaria, se dictan disposiciones sobre el tratamiento a los fondos obligatorios para la vivienda de interés social y se introducen normas para fortalecer las finanzas de la rama Judicial*", establece en su artículo 96 la tarifa de las licencias ambientales y otros instrumentos de control y manejo ambiental.

Que el cobro que se aplicó por los servicios de evaluación y seguimiento, se encuentra establecido en la Ley 633 de 2000, en la Resolución número 1280 del 2010, expedida por el Ministerio de Ambiente, Vivienda y Desarrollo Territorial, adoptadas por esta Autoridad Ambiental mediante la



RESOLUCIÓN NÚMERO _____ DEL DÍA _____
"POR MEDIO DE LA CUAL SE OTORGA CONCESIÓN DE AGUAS SUPERFICIALES PARA USO AGRICOLA A LA SOCIEDAD DE ACTIVOS ESPECIALES S.A.S – EXPEDIENTE ADMINISTRATIVO No. 14447-21"

Página 15 de 23

Resolución número 000257 del cinco (05) de febrero de dos mil veintiuno (2021) "Por medio la cual se adoptan los parámetros y el procedimiento para el cobro de tarifas por concepto de los servicios de evaluación y seguimiento ambiental de las licencias, permisos, concesiones, autorizaciones, demás instrumentos de control y manejo ambiental y se establecen los valores a cobrar por concepto de bienes y servicios que ofrece la Corporación Autónoma Regional del Quindío, para la vigencia 2021", tiene su fundamento técnico y jurídico en la información y tablas adoptadas por dichas disposiciones, modificada parcialmente por la Resolución 000605 del día veintiuno (21) de abril del año dos mil veintiuno 2021.

Que el artículo 2.2.3.2.8.6. del Decreto 1076 de 2015 autoriza la modificación de las resoluciones así: *"Toda concesión implica para el beneficiario, como condición esencial para su subsistencia, la inalterabilidad de las condiciones impuestas en la respectiva resolución. Cuando el concesionario tenga necesidad de efectuar cualquier modificación en las condiciones que fija la resolución respectiva, deberá solicitar previamente la autorización correspondiente comprobando la necesidad de la reforma."*

Que según la sentencia del seis (06) de febrero de mil novecientos ochenta el consejero ponente Carlos Galindo Pinilla, expediente 2713 del Consejo de Estado: *"los actos administrativos son susceptibles de ser modificados por medio de corrección, aclaración o reforma según el caso."*

Que dado lo anterior, es importante anotar que el Acto Administrativo, es toda declaración de voluntad de una autoridad administrativa, que tiene por finalidad producir efectos jurídicos para la satisfacción de un interés administrativo y que tiene por objeto crear, modificar o extinguir una situación jurídica subjetiva.


Que la Corte Constitucional a través de las sentencias C-632 de 2011 y T-500 de 2012 se pronunció con respecto al medio ambiente, el derecho a un Ambiente Sano y la importancia del recurso hídrico.

Que la sección 13 del Capítulo 2 artículo 2.2.3.2.13.16. Decreto 1076 de 2015, indica que en casos de producirse escasez crítica por sequías, contaminación, catástrofes naturales o perjuicios producidos por el hombre, que limiten los caudales útiles disponibles, se podrá restringir los usos o consumos temporalmente. A tal efecto podrá establecer turnos para el uso o distribuir porcentualmente los caudales utilizables y será aplicable, aunque afecte derechos otorgados por concesiones o permisos.

Que el suministro de aguas para satisfacer concesiones está sujeto a la disponibilidad del recurso, por tanto, el Estado no es responsable cuando por causa naturales no pueda garantizar el caudal concedido. En caso de escasez todas serán abastecidas a prorrata o por turnos como lo estipula el artículo 2.2.3.2.13.16. del citado Decreto. Lo anterior de conformidad con la sección 7 del Capítulo 2 artículo 2.2.3.2.7.2. Decreto 1076 de 2015.

CONSIDERACIONES DE LA SUBDIRECCIÓN DE REGULACIÓN Y CONTROL AMBIENTAL DE LA CORPORACIÓN AUTÓNOMA REGIONAL DEL QUINDÍO – C.R.Q., FRENTE A LA PRESENTE SOLICITUD DE CONCESIÓN DE AGUAS SUPERFICIALES:

1. Que de conformidad con el informe técnico presentado por parte del personal de esta Corporación producto de visita realizada al predio el día 11 de febrero de 2022, se evidenció que el aprovechamiento del recurso hídrico se realizará sobre la Quebrada la Esperanza de la Bocatoma principal para uso de agrícola para riego de cultivo de tomate por goteo, en el cual las necesidades de agua corresponden a un caudal de 2.25 L/s máximo 6 horas al día, para beneficio del predio identificado con folio de matrícula inmobiliaria número **280-135414** y ficha catastral número **63470000100100158000**.
2. Que el informe técnico constituye el instrumento mediante el cual se evalúa la solicitud de





RESOLUCIÓN NÚMERO _____ DEL DÍA _____
"POR MEDIO DE LA CUAL SE OTORGA CONCESIÓN DE AGUAS SUPERFICIALES PARA USO AGRÍCOLA A LA SOCIEDAD DE ACTIVOS ESPECIALES S.A.S – EXPEDIENTE ADMINISTRATIVO No. 14447-21"

Página 16 de 23

concesión de aguas superficiales objeto de la presente Resolución, el cual constituye la principal fuente o herramienta para establecer si es factible técnica y ambientalmente el otorgamiento de una concesión de aguas.

3. En este orden de ideas, es necesaria la implementación del programa para el uso eficiente y ahorro del agua, toda vez que el agua es un recurso limitado y vital para el ser humano, con este programa se busca la optimización y sostenibilidad del uso del recurso hídrico, en el marco de la regulación y normatividad vigente.

Con respeto, al Programa para el Uso Eficiente y Ahorro del Agua – PUEAA aportado por el solicitante, esta Entidad emitió informe técnico transcrito previamente, mediante el cual se indicó viabilidad para aprobar el mismo, toda vez que el programa presentado cumplió con los requisitos consagrados en la Ley 373 de 1997, Decreto 1090 de 2018 y Resolución 1257 de 2018.

4. Que de acuerdo con el informe técnico transcrito líneas atrás, se puede inferir que conforme con la documentación técnica aportada al trámite y con la visita realizada por parte de esta Corporación, se logró verificar que los planos aportados y corresponden a las características encontradas en campo, en cuanto al sistema de captación y en general a todos los elementos y obras que componen el mismo, dado que como se expuso en el citado informe: *"(...)Se realizó la revisión de los documentos técnicos entregados por el solicitante, entre los documentos analizados se encuentran planos de las obras construidas, encontrando acorde la información presentada con el caudal a concesionar, por lo tanto se recomienda la aprobación de planos y obras (...)"*

Que, de lo anterior, se concluye que es **VIABLE TÉCNICAMENTE APROBAR LOS PLANOS PARA LA CONCESIÓN DE AGUAS SUPERFICIALES.**

5. Por otra parte, se tiene que en nuestro ordenamiento jurídico el principio constitucional de la buena fe constituye el punto de partida sobre el cual se erige la confianza que debe imperar entre la Administración y los administrados en las actuaciones o negocios que estos sostienen.

Por lo anterior, y con fundamento en el principio de la buena fe, el cual constituye para la Corporación el acoger y presumir para el caso sub - examine la buena fe del solicitante, sin la necesidad que medie comprobación alguna, bastando sólo la confianza que la Administración deposita en los argumentos presentados por ésta.

6. Que este Despacho considera procedente acoger en su totalidad la información aportada por la solicitante y la recopilada en la visita técnica, como también el concepto técnico presentado, los cuales constituyen el principal sustento e instrumento para acceder o no a la solicitud de concesión de aguas, objeto de la presente Resolución.
7. Así las cosas, en consideración a la viabilidad técnica y verificado el cumplimiento de los requisitos legales exigidos por la normatividad ambiental vigente para las concesiones de aguas superficiales, este Despacho procederá a otorgar lo solicitado, con la imposición de las obligaciones ambientales que serán señaladas en la parte resolutive del presente Acto Administrativo, sin perjuicio de los permisos, licencias, autorizaciones, entre otros a que haya lugar, de acuerdo a las exigencias de las autoridades competentes.
8. Que, en virtud de lo anterior, esta Corporación entrará a definir el trámite administrativo relativo a la solicitud de **CONCESIÓN DE AGUAS SUPERFICIALES** para uso agrícola (riego de tomate), requerido por la **SOCIEDAD DE ACTIVOS ESPECIALES S.A.S.**

RESOLUCIÓN NÚMERO _____ DEL DÍA _____
"POR MEDIO DE LA CUAL SE OTORGA CONCESIÓN DE AGUAS SUPERFICIALES PARA USO AGRÍCOLA A LA SOCIEDAD DE ACTIVOS ESPECIALES S.A.S – EXPEDIENTE ADMINISTRATIVO No. 14447-21"

Página 17 de 23

Que, en mérito de lo expuesto, el **SUBDIRECTOR DE REGULACIÓN Y CONTROL AMBIENTAL DE LA CORPORACIÓN AUTÓNOMA REGIONAL DEL QUINDIO – C.R.Q.**,

RESUELVE

ARTÍCULO PRIMERO: OTORGAR a favor de la **SOCIEDAD DE ACTIVOS ESPECIALES S.A.S** identificada con Nit número 900.265.408-3 domiciliada en la ciudad de Bogotá (D.C), representada legalmente por el señor **ALEJANDRO HENAO BARRERA** identificado con cédula de ciudadanía número 71.264.932 (**Gerente Regional Occidente**), sociedad que actúa en calidad de depositario provisional, **CONCESIÓN DE AGUAS SUPERFICIALES para uso agrícola (riego de tomate)**, en beneficio del predio denominado: **1) LOTE "GUADUALCANAL"**, ubicado en la **VEREDA PUEBLO TAPADO** jurisdicción del Municipio de **MONTENEGRO**, identificado con el folio de matrícula inmobiliaria número **280-135414** y ficha catastral No. **63470000100100158000**, como se detalla a continuación:

<i>Fuente Hídrica</i>	<i>Caudal a Otorgar (l/s)</i>	<i>Bocatoma</i>	<i>Uso</i>	<i>Unidad Hidrográfica</i>
<i>Quebrada La Esperanza</i>	<i>2.25</i> <i>Máximo 6 horas/día</i>	<i>Principal</i>	<i>Agrícola</i>	<i>Sector Roble Espejo</i> <i>(Zona Media Río La Vieja)</i>

PARÁGRAFO PRIMERO: - El término de la **CONCESIÓN DE AGUAS SUPERFICIALES**, será de **cinco (05) años** contados a partir de la fecha de ejecutoria de la presente Resolución, término que podrá ser prorrogado a petición del concesionario dentro del último año de vigencia.

PARÁGRAFO SEGUNDO: - PRÓRROGA: El término de la concesión de aguas podrá ser prorrogado a petición del Concesionario dentro del último año de vigencia, salvo razones de conveniencia pública, conforme a lo estipulado en la sección 8 del Capítulo 2 del artículo 2.2.3.2.8.4 del Decreto 1076 de 2015. En el caso de no solicitar ante esta Autoridad Ambiental la prórroga de la presente concesión de aguas dentro del término señalado anteriormente, se entenderá que la misma se da por terminada, sin perjuicio de lo dispuesto en el Parágrafo 3º del artículo 216 de la Ley 1450 de 2012, en concordancia con la Ley 1753 de 2015, frente al cobro de la tasa por uso del agua y de que se tramite una nueva concesión de aguas con el cumplimiento de los requisitos establecidos en la Sección 9 del Capítulo 2 artículos 2.2.3.2.9.1. y 2.2.3.2.9.2. del Decreto 1076 de 2015 y demás normas concordantes.

PARÁGRAFO TERCERO: - El sistema de captación es por Bombeo.

PARÁGRAFO CUARTO: - La **CONCESIÓN DE AGUAS SUPERFICIALES** es para **uso agrícola (riego de tomate)**, cualquier proyecto, obra o actividad diferente, deberá iniciarse ante esta Autoridad Ambiental el correspondiente trámite.

PARÁGRAFO QUINTO: - El otorgamiento de la presente concesión de aguas superficiales, no implica autorización de servidumbre alguna, ni de Licencia de Construcción, razón por la cual el concesionario, es el responsable de obtener dichos permisos, ante las autoridades competentes. La ejecución de proyecto o actividad, deberá cumplir con las determinantes ambientales establecidas por la Corporación.

PARÁGRAFO SEXTO: - El caudal otorgado, estará sujeto a la disponibilidad del recurso hídrico, razón por la cual la Corporación Autónoma Regional del Quindío no es responsable cuando por causas de eventos de variabilidad climática no pueda garantizar el caudal otorgado.

RESOLUCIÓN NÚMERO _____ DEL DÍA _____
"POR MEDIO DE LA CUAL SE OTORGA CONCESIÓN DE AGUAS SUPERFICIALES PARA USO AGRICOLA A LA SOCIEDAD DE ACTIVOS ESPECIALES S.A.S – EXPEDIENTE ADMINISTRATIVO No. 14447-21"

Página 18 de 23

ARTICULO SEGUNDO: - OBLIGACIONES: - EL CONCESIONARIO, debe cumplir con las siguientes obligaciones:

11. En cumplimiento del Libro 2 Parte 2 Título 2 Capítulo I Sección 18 del artículo 2.2.1.1.18.1 del Decreto 1076 de 2015 (artículo 1 del Decreto 1449 de 1977), los concesionarios deberán:
 - j. No incorporar en las aguas cuerpos o sustancias sólidas, líquidas o gaseosas, tales como basuras, desechos, desperdicios o cualquier sustancia tóxica, o lavar en ellas utensilios, empaques o envases que los contengan o hayan contenido.
 - k. Observar las normas que establezcan el Ministerio de Ambiente y Desarrollo Sostenible y el ICA para proteger la calidad de los recursos, en materia de aplicación de productos de agroquímicos.
 - l. No provocar la alteración del flujo natural de las aguas o el cambio de su lecho o cauce como resultado de la construcción o desarrollo de actividades no amparadas por permiso o concesión de la autoridad ambiental competente, o de la violación de las previsiones contenidas en la resolución de concesión o permiso.
 - m. Aprovechar las aguas con eficiencia y economía en el lugar y para el objeto previsto en la resolución de concesión.
 - n. No utilizar mayor cantidad de agua que la otorgada en la concesión.
 - o. Construir y mantener las instalaciones y obras hidráulicas en las condiciones adecuadas de acuerdo con la resolución de otorgamiento.
 - p. Evitar que las aguas que deriven de una corriente o depósito se derramen o salgan de las obras que las deban obtener.
 - q. Contribuir proporcionalmente a la conservación de las estructuras hidráulicas, caminos de vigilancia y demás obras e instalaciones comunes.
 - r. Conservar en buen estado de limpieza los cauces y depósitos de aguas naturales o artificiales que existan en sus predios, controlar los residuos de fertilizantes, con el fin de mantener el flujo normal de las aguas y evitar el crecimiento excesivo de la flora acuática.
12. En caso de requerir modificaciones se deberá informar a la Corporación Autónoma Regional del Quindío para establecer la viabilidad de concederlas.
13. En caso de cambio de dirección y/o número de teléfono el Concesionario, se deberá informar a esta Corporación con el fin de actualizar los datos de correspondencia.
14. El Concesionario deberá, dar cumplimiento al Artículo 2.2.1.1.18.2. del Decreto 1076 de 2015, con relación a:

"1. Mantener en cobertura boscosa dentro del predio las áreas forestales protectoras.

Se entiende por áreas forestales protectoras:

- d. Los nacimientos de fuentes de aguas en una extensión por lo menos de 100 metros a la redonda, medidos a partir de su periferia.*
- e. Una faja no inferior a 30 metros de ancha, paralela a las líneas de mareas máximas, a cada lado de los cauces de los ríos, quebradas y arroyos, sean permanentes o no, y alrededor de los lagos o depósitos de agua;*
- f. Los terrenos con pendientes superiores al 100% (45).*

2. Proteger los ejemplares de especies de la flora silvestre vedadas que existan dentro del predio.

3. Cumplir las disposiciones relacionadas con la prevención de incendios, de plagas forestales y con el control de quemas"

RESOLUCIÓN NÚMERO _____ DEL DÍA _____
"POR MEDIO DE LA CUAL SE OTORGA CONCESIÓN DE AGUAS SUPERFICIALES PARA USO AGRICOLA A LA SOCIEDAD DE ACTIVOS ESPECIALES S.A.S – EXPEDIENTE ADMINISTRATIVO No. 14447-21"

Página 19 de 23

15. Los concesionarios deberán garantizar un caudal ambiental mínimo de (valor calculado en el balance) después de la captación para el sostenimiento de los ecosistemas aguas abajo.
16. Instalar en el término de **cuatro (4) meses, contados a partir de la fecha de ejecutoria de la presente resolución** un sistema de medición para la concesión de aguas superficial, con el fin de determinar en cualquier momento el volumen de agua efectivamente captada.
17. Los concesionarios deberán enviar mensualmente a esta Entidad los reportes de agua efectivamente captada.
18. Tener en cuenta los principios de sostenibilidad y buenas prácticas ambientales.
19. En el evento de requerir obras temporales o permanentes sobre el cauce, los concesionarios deberán tramitar el permiso de ocupación de cauce ante la Corporación Autónoma Regional del Quindío, de conformidad con el artículo 2.2.3.2.12.1 y siguientes del Decreto 1076 de 2015 (artículo 104 del Decreto 1541 de 1978) y con el Decreto 2811 de 1974 que señala "...*Quien pretenda construir obras que ocupen el cauce de una corriente o depósito de agua, deberá solicitar autorización*". Los concesionarios no podrán obstaculizar o impedir con elementos el normal flujo hídrico.
20. En el evento que el beneficiario de la concesión requiera incorporar o introducir a las aguas o suelos sustancias o desechos líquidos o sólidos, ésta deberá solicitar, ante la Corporación Autónoma Regional del Quindío – C.R.Q., **permiso de vertimiento**, el cual deberá reunir los requisitos señalados en los artículos 2.2.3.3.5.1., 2.2.3.3.5.2. del Decreto 1076 de 2015 (artículos 41 y 42 del Decreto 3930 de 2010) y demás normas concordantes. Lo anterior, en cumplimiento del artículo 2.2.3.2.20.2. del Decreto 1076 de 2015 (Decreto 1541 de 1978; artículo 208).
21. Dar estricto cumplimiento a la demás normatividad ambiental vigente y aplicable.

PARAGRAFO PRIMERO: PROHIBICIONES DEL CONCESIONARIO:

- Emplear la concesión para un uso diferente al otorgado en el artículo primero del presente acto administrativo.
- El concesionario no podrá obstaculizar o impedir con elementos el normal flujo hídrico, sin perjuicio de lo estipulado en el artículo 2.2.2.3.2.3. del Decreto 1076 de 2015.
- Se prohíbe utilizar mayor cantidad de agua a la otorgada, desperdiciar o dar destinación diferente a las aguas asignadas.
- Obstaculizar, impedir la vigilancia o inspección a los funcionarios o contratistas competentes de la Corporación Autónoma Regional del Quindío – C.R.Q., o negarse a suministrar la información que se requiera por parte de éstos.
- Las demás prohibiciones contempladas en la Sección 24 del Capítulo 2 artículos 2.2.3.2.24.1. y 2.2.3.2.24.2. del Decreto 1076 de 2015.

ARTÍCULO TERCERO: - APROBAR por parte de la **CORPORACIÓN AUTÓNOMA REGIONAL DEL QUINDÍO - C.R.Q.**, el **PROGRAMA PARA EL USO EFICIENTE Y AHORRO DEL AGUA – PUEAA**, a la **SOCIEDAD DE ACTIVOS ESPECIALES S.A.S**, representada legalmente por el señor **ALEJANDRO HENAO BARRERA** para **uso agrícola (riego de tomate)**, en beneficio del predio denominado: **1) LOTE "GUADUALCANAL"**, ubicado en la **VEREDA PUEBLO TAPADO** jurisdicción del Municipio de **MONTENEGRO**, identificado con el folio de matrícula inmobiliaria



"POR MEDIO DE LA CUAL SE OTORGA CONCESIÓN DE AGUAS SUPERFICIALES PARA USO AGRICOLA A LA SOCIEDAD DE ACTIVOS ESPECIALES S.A.S – EXPEDIENTE ADMINISTRATIVO No. 14447-21"

número **280-135414** y ficha catastral No. **63470000100100158000**, en cumplimiento de la Ley 373 de 1997, del Decreto 1090 de 2018 y de la Resolución 1257 de 2018 emitida por el Ministerio de Ambiente y Desarrollo Sostenible.

PARÁGRAFO PRIMERO: - El término de aprobación del Programa para el Uso Eficiente y Ahorro del Agua – PUEAA, será de **por cinco (5) años contados a partir de la fecha de ejecutoria de la presente Resolución.**

ARTÍCULO CUARTO: OBLIGACIONES la **SOCIEDAD DE ACTIVOS ESPECIALES S.A.S**, durante el desarrollo del Programa para el Uso Eficiente y Ahorro del Agua - PUEAA:

1. Ejecutar las actividades propuestas en los plazos establecidos en el cronograma.
2. En cumplimiento de las estrategias del PUEAA las acciones de planificación y ejecución de acciones de rehabilitación y/o reposición al corto mediano y largo plazo de la infraestructura se deberá priorizar con el fin de reducir pérdidas.
3. Deberá de conformidad con el artículo 11 de la Ley 373 de 1997, actualizar y enviar anualmente a esta Corporación, la siguiente información:
 - a. Nombre de la entidad usuaria, ubicación geográfica y política donde presta el servicio;
 - b. Nombre, ubicación geográfica y tipo de la fuente o fuentes donde captan las aguas;
 - c. Nombre, ubicación geográfica y tipo de la fuente o fuentes receptoras de los afluentes;
 - d. Caudal promedio diario anual en litros por segundo de la fuente de captación y de la fuente receptora de los efluentes;
 - e. Caudal promedio diario anual captado por la entidad usuaria;
 - f. Número de usuarios del sistema;
 - g. Caudal consumido por los usuarios del sistema;
 - h. Porcentaje en litros por segundo de las pérdidas del sistema;
 - i. Calidad del agua de la fuente abastecedora, de los efluentes y de la fuente receptora de éstos, clase de tratamientos requeridos y el sistema y la frecuencia del monitoreo;
 - j. Proyección anual de la tasa de crecimiento de la demanda del recurso hídrico según usos;
 - k. Caudal promedio diario en litros por segundo, en épocas secas y de lluvia, en las fuentes de abastecimiento y en las receptoras de los efluentes;
 - l. Programas de protección y conservación de las fuentes hídricas;
 - m. Fuentes probables de abastecimiento y de vertimiento de efluentes que se dispongan para futuras expansiones de la demanda"
4. La Corporación Autónoma Regional del Quindío – C.R.Q., realizará el seguimiento a la ejecución del Programa, razón por la cual, en las visitas de seguimiento, deberá entregar los soportes necesarios que permitan constatar el desarrollo de los proyectos.
5. Presentar un informe detallado de manera semestral de ejecución de las obras, proyectos y programas contemplados en el Programa para el Uso Eficiente y Ahorro del Agua -PUEAA-, en los cuales deberá detallarse claramente las actividades y obras desarrolladas y estar soportados con las ejecuciones presupuestales y con todos los registros posibles (fotográficos, listas de chequeo, listados de asistencia, contratos, videos, entre otros).
6. Solicitar los permisos, concesiones y autorizaciones requeridas por la Ley para el uso y aprovechamiento de los recursos naturales renovables o para el desarrollo de actividades contempladas en el Programa para el Uso Eficiente y Ahorro del Agua -PUEAA- que afecten o puedan afectar el medio ambiente, para así cumplir con la normatividad ambiental vigente.
7. Dar aplicación estricta a la Ley 373 de 1997, Decreto 1090 de 2018, Resolución 1257 de 2018 y a la demás normatividad ambiental pertinentes.

RESOLUCIÓN NÚMERO _____ DEL DÍA _____
"POR MEDIO DE LA CUAL SE OTORGA CONCESIÓN DE AGUAS SUPERFICIALES PARA USO AGRICOLA A LA SOCIEDAD DE ACTIVOS ESPECIALES S.A.S – EXPEDIENTE ADMINISTRATIVO No. 14447-21"

Página 21 de 23

ARTÍCULO QUINTO: APROBAR LOS PLANOS y OBRAS CONSTRUIDAS, para la captación, aducción, desarenación, conducción, almacenamiento, derivación y restitución de sobrantes, a la **SOCIEDAD DE ACTIVOS ESPECIALES S.A.S**, representada legalmente por el señor **ALEJANDRO HENAO BARRERA** para **uso agrícola (riego de tomate)**, en beneficio del predio denominado: **1) LOTE "GUADUALCANAL"**, ubicado en la **VEREDA PUEBLO TAPADO** jurisdicción del Municipio de **MONTENEGRO**, identificado con el folio de matrícula inmobiliaria número **280-135414** y ficha catastral No. **63470000100100158000**, con fundamento en los argumentos técnicos y jurídicos expuestos en la parte considerativa del presente acto administrativo.

ARTÍCULO SEXTO: – La **SOCIEDAD DE ACTIVOS ESPECIALES S.A.S**, deberá cancelar el valor correspondiente a los servicios de seguimiento ambiental, de conformidad con la Ley 633 de 2000, la Resolución número 1280 del 2010, expedida por el Ministerio de Ambiente, vivienda y Desarrollo Territorial y la Resolución de bienes y servicios proferida por esta Entidad.

ARTÍCULO SEPTIMO: - El Concesionario deberá cuando lo requiera por parte de la Corporación Autónoma Regional del Quindío – C.R.Q., presentar informe sobre materia ambiental, y especialmente, sobre la cantidad consumida de recursos naturales y elementos ambientales de conformidad con el artículo 23 del Decreto 2811 de 1974.

ARTÍCULO OCTAVO: - Las condiciones técnicas que se encontraron al momento de la visita y que quedaron plasmadas en el concepto técnico rendido por el comisionado en este acto administrativo deberán mantenerse, por lo que la actividad u obra a realizarse deberá corresponder respectivamente a lo permitido en el presente acto administrativo. En caso de requerir modificaciones en las condiciones evidenciadas en la visita técnica se debe informar a la Corporación Autónoma Regional del Quindío – C.R.Q., para verificar la pertinencia de concederlas.

ARTICULO NOVENO: - El Concesionario deberá avisar de inmediato a la Corporación Autónoma Regional del Quindío – C.R.Q., cuando se presenten situaciones de emergencia, indicando las causas, medidas adoptadas y tiempo de duración de dicha emergencia.

ARTICULO DÉCIMO: - El Concesionario es el responsable por cualquier deterioro y/o daño ambiental causado por él, en la ejecución de las actividades autorizadas en esta Resolución, por lo cual deberán realizar las acciones necesarias para corregir los efectos causados, y cumplir con las obligaciones que se establezcan en el presente Acto Administrativo y en general las dispuestas en la normativa ambiental vigente.

ARTÍCULO DÉCIMO PRIMERO: - La concesión aquí otorgada no será obstáculo para que la Corporación Autónoma Regional del Quindío - C.R.Q., de forma unilateral y con posterioridad:

- Sectorice y reglamente el uso de la corriente.
- Modifique las condiciones de la concesión, cuando de conformidad a la prelación de los usos del agua, se presenten hecho o circunstancias que así lo obliguen.
- Modifique las condiciones de la concesión, por razones de conveniencia pública, y/o el acaecimiento de hechos o circunstancias que alteren las condiciones ambientales del territorio.

ARTÍCULO DÉCIMO SEGUNDO: - Las aguas de uso público no pueden transferirse por venta, donación o permuta, ni constituirse sobre ellas derechos personales o de otra naturaleza, para que los Concesionarios puedan ceder o traspasar total o parcialmente la Concesión otorgada, se requiere autorización previa de la **CORPORACION AUTONOMA REGIONAL DEL QUINDIO - CRQ**.

ARTÍCULO DÉCIMO TERCERO: - La Corporación Autónoma Regional del Quindío – C.R.Q., se reserva el derecho a revisar esta Concesión de Aguas, de oficio o a petición de parte, cuando



RESOLUCIÓN NÚMERO _____ DEL DÍA _____

"POR MEDIO DE LA CUAL SE OTORGA CONCESIÓN DE AGUAS SUPERFICIALES PARA USO AGRICOLA A LA SOCIEDAD DE ACTIVOS ESPECIALES S.A.S – EXPEDIENTE ADMINISTRATIVO No. 14447-21"

Página 22 de 23

considere conveniente y cuando las circunstancias que se tuvieron en cuenta para otorgarla, hayan variado.

ARTÍCULO DÉCIMO CUARTO: - Para efectos de Control, Seguimiento y Vigilancia, que realizará la Corporación Autónoma Regional del Quindío – C.R.Q., el concesionario deberá permitir el ingreso de los funcionarios encargados de esta labor sin previo aviso.

ARTÍCULO DECIMO QUINTO: - Para resolver las controversias que se susciten con motivo de la constitución o ejercicio de la servidumbre en interés privado, el interesado deberá acudir ante la Jurisdicción Ordinaria, conforme a lo establecido en el Código Nacional de los Recursos Naturales Renovables y Protección del Medio Ambiente.

ARTÍCULO DECIMO SEXTO: - En caso de que se produzca la tradición del predio beneficiado con la concesión, el nuevo propietario, poseedor o beneficiario deberá solicitar su traspaso dentro de los sesenta (60) días hábiles siguientes, para lo cual presentará los documentos que lo acrediten como tal y los demás que se le exijan con el fin de ser considerado como nuevo titular de la concesión, de conformidad con la Sección 8 del Capítulo 2 artículo 2.2.3.2.8.8. del Decreto 1076 de 2015. La Corporación Autónoma Regional del Quindío – C.R.Q., está facultada para autorizar dicho traspaso conservando las condiciones originales o modificándolas.

ARTÍCULO DECIMO SEPTIMO: - Serán causales de caducidad por la vía administrativa:

- El incumplimiento de las condiciones estipuladas en el presente acto administrativo
- Las contempladas en el Artículo 62 del Decreto 2811 de 1974.

ARTÍCULO DECIMO OCTAVO: - Previamente a la declaratoria administrativa de caducidad, se dará a los interesados la oportunidad de ser oído en descargos, para lo cual se dispondrá de quince (15) días hábiles para ratificar o subsanar la falta de que se acusa o para formular su defensa (Artículo 63 del Decreto 2811 de 1974 y 250 del Decreto 1541 de 1978).

ARTÍCULO DECIMO NOVENO: - Los Concesionarios deberán llevar un registro de los volúmenes de agua debidamente captada y reportarlos mensualmente a la **CORPORACION AUTONOMA REGIONAL DEL QUINDIO - C.R.Q.**

ARTÍCULO VIGÉSIMO: - Los Concesionarios deberán cancelar la tasa por utilización del agua concesionada, cuyo valor se liquidará, cobrará y pagará a la **CORPORACION AUTONOMA REGIONAL DEL QUINDIO- CRQ**, de conformidad con lo previsto en el Decreto 1076 de 2015, y en sus Decretos reglamentarios y demás normas que lo desarrollen, modifiquen, adicionen o aclaren.

PARÁGRAFO PRIMERO: - El cálculo de los índices de uso de agua y el factor regional, se calcularán anualmente para cada una de las unidades hidrográficas por parte de la **CORPORACION AUTONOMA REGIONAL DEL QUINDIO – C.R.Q.**

ARTÍCULO VIGÉSIMO PRIMERO: - Los Concesionarios quedan sujeto al cumplimiento de las disposiciones legales, referentes al uso y el goce de las aguas, para su mejor aprovechamiento, salubridad e higiene pública, ocupación de bienes de uso público, y aquellas que sobre las mismas materias rijan a futuro, no habiendo reclamación por su parte.

ARTÍCULO VIGÉSIMO SEGUNDO: - **NOTIFÍQUESE** el contenido de la presente Resolución a la **SOCIEDAD DE ACTIVOS ESPECIALES S.A.S**, a través de su representante legal el señor **ALEJANDRO HENAO BARRERA** identificado con cédula de ciudadanía número 71.264.932 (**Gerente Regional Occidente**), o a quien haga sus veces y a la señora **LEIDY ESTEFANIA GAMBOA ZAPATA**, identificada con cédula número 1.152.449.296 expedida en Medellín (A), quien actúa en calidad de autorizada, en los términos establecidos en la Ley 1437 de 2011.

07 MAR 2022

RESOLUCIÓN NÚMERO _____ DEL DÍA _____
"POR MEDIO DE LA CUAL SE OTORGA CONCESIÓN DE AGUAS SUPERFICIALES PARA USO AGRICOLA A
LA SOCIEDAD DE ACTIVOS ESPECIALES S.A.S - EXPEDIENTE ADMINISTRATIVO
No. 14447-21"

Página 23 de 23

ARTÍCULO VIGÉSIMO TERCERO: - PUBLÍQUESE, el encabezado y la parte Resolutiva de la presente Resolución, en el boletín ambiental de la C.R.Q., a costa del interesado, de conformidad con los Artículos 70 y 71 de la Ley 99 de 1993.

ARTÍCULO VIGÉSIMO CUARTO: - Contra la presente Resolución, procede únicamente el recurso de reposición, el cual deberá presentarse por escrito en la notificación personal, o dentro de los diez (10) días hábiles siguientes a ella, o a la notificación por aviso, o al vencimiento del término de publicación, según el caso, ante la Subdirección de Regulación y Control Ambiental de la **CORPORACIÓN AUTÓNOMA REGIONAL DEL QUINDÍO - C.R.Q.**, en los términos del artículo 76 y siguientes de la Ley 1437 de 2011.

ARTÍCULO VIGÉSIMO QUINTO: - La presente Resolución rige a partir de la fecha de ejecutoria, de conformidad con el artículo 87 del Código de Procedimiento Administrativo y de lo Contencioso Administrativo Ley 1437 de 2011.

07 MAR 2022


Dado en Armenia Quindío, a los _____

NOTIFIQUESE, PUBLIQUESE Y CUMPLASE



CARLOS ARIEL TRUKE OSPINA

Subdirector de Regulación y Control Ambiental

Revisión Técnica:

Lina Margela Alarcón Mora. 
Profesional Especializado Grado 12.

Elaboró:


Daniela Alvarez Pava
Abogada.

**CORPORACION AUTONOMA REGIONAL DEL QUINDIO
NOTIFICACION PERSONAL**

EN EL DIA DE HOY 07 DE Marzo DEL 2022

NOTIFICO PERSONALMENTE LA PROVIDENCIA ANTERIOR A:

leydi Estefania Gamboa

EN SU CONDICION DE:

Autorizada.

SE LE INFORMÓ QUE CONTRA TAL PROVIDENCIA PROCEDE UNICAMENTE RECURSO DE REPOSICION QUE SE PODRA INTERPONER DENTRO DE LOS DIEZ (10) DIAS SIGUIENTES A ESTA DILIGENCIA.

leydi gamboa.
EL NOTIFICADO

Carlos Truke Ospina
EL NOTIFICADOR

C.C No 1152449296



EL SUBDIRECTOR DE REGULACIÓN Y CONTROL AMBIENTAL DE LA CORPORACIÓN AUTÓNOMA REGIONAL DEL QUINDÍO, en uso de sus atribuciones legales contenidas en la Ley General Ambiental de Colombia, el Código de Procedimiento Administrativo y de lo Contencioso Administrativo y la Resolución 2169 del 12 de diciembre de 2016 "Por la cual se modifica el Manual Específico de Funciones y Competencias Laborales de los empleos de la Corporación Autónoma Regional del Quindío", modificada por la Resolución 066 del 16 de enero de 2017, modificada por la Resolución 081 del 18 de enero de 2017, modificada por la Resolución No.1035 del 03 de mayo del 2019, y a su vez modificada por la Resolución No.1861 del 14 de septiembre del 2020", emanadas de la Dirección General de la Corporación Autónoma Regional del Quindío y,

CONSIDERANDO

Que el día 26 de mayo del año 2015, el gobierno nacional expidió el decreto 1076 de 2015 "**Por medio del cual se expide el Decreto Único Reglamentario del Sector Ambiente y Desarrollo Sostenible**", en el cual incorporó gran parte de la normatividad Ambiental que rige en el territorio colombiano, entre las normas compiladas está el Decreto 1541 de mil novecientos setenta y ocho (1978) el cual regula las concesiones de agua. Teniendo con esto que el Decreto 1076 de 2015 reglamenta, entre otros aspectos, el uso y aprovechamiento del recurso hídrico.

Que a través de la Resolución número 2004 de fecha 24 de noviembre de 2016, la **CORPORACION AUTONOMA REGIONAL DEL QUINDIO – C.R.Q.**, otorgó por el término de cinco (5) años, **CONCESIÓN DE AGUAS SUBTERRANEA** para uso doméstico y recreativo, a **LA CAJA DE COMPENSACION FAMILIAR FENALCO COMFENALCO QUINDIO** identificada con Nit número 890.000.381-0 domiciliada en Armenia (Q), en beneficio del predio denominado: **1) SAUSALITO** ubicado en la vereda **MURILLO** jurisdicción del **MUNICIPIO** de **ARMENIA**, identificado con el folio de matrícula inmobiliaria número **280-2878** y ficha catastral numero **000300000000581000000000**.

Que el Acto Administrativo anterior, fue notificado de manera personal el día 10 de abril de 2017, a **LA CAJA DE COMPENSACION FAMILIAR FENALCO COMFENALCO QUINDIO**, en calidad de propietaria.

Que mediante solicitud radicada bajo el número **14122-21**, el día diecinueve (19) de noviembre del año dos mil veintiuno (2021), el señor **DIEGO ARMANDO GODOY DELGADO**, identificado con la cédula de ciudadanía número 11.301.490 expedida en Girardot (C), actuando en calidad de apoderado del señor **JOSE FERNANDO MONTES SALAZAR**, identificado con la cédula de ciudadanía número 79.271.153 expedida en la Bogotá (D.C), actuando en calidad de representante legal de **LA CAJA DE COMPENSACION FAMILIAR FENALCO COMFENALCO QUINDIO** identificado con número de NIT 890.000.381-0 domiciliada en Armenia (Q), quien actúa en calidad de propietaria; presentó ante la **CORPORACIÓN AUTÓNOMA REGIONAL DEL QUINDÍO – CRQ**, solicitud de prórroga de **CONCESIÓN DE AGUAS SUBTERRANEAS** para **uso doméstico**, en beneficio del predio denominado: **1) SAUSALITO** ubicado en la vereda **MURILLO** jurisdicción del **MUNICIPIO** de **ARMENIA**, identificado con el folio de matrícula inmobiliaria número **280-2878** y ficha catastral número **000300000000581000000000**, a captar agua de pozo subterráneo, ubicado en el mismo predio, de acuerdo a la información aportada a la solicitud.

Que en cumplimiento del Capítulo 2 Sección 9 artículo 2.2.3.2.9.4. del Decreto 1076 de 2015 "**Por medio del cual se expide el Decreto Único Reglamentario del Sector Ambiente y Desarrollo Sostenible**" (artículo 57 del Decreto 1541 de 1978), el día 27 de enero de 2022, se fijó aviso en la Alcaldía municipal de **ARMENIA**, Quindío y en un lugar visible de la Subdirección de Regulación y Control Ambiental de la Corporación Autónoma Regional del Quindío- C.R.Q., por el término de diez (10) días, con el fin de dar a conocer la solicitud de concesión de aguas subterráneas, para

RESOLUCIÓN NÚMERO DEL DÍA
"POR MEDIO DE LA CUAL SE OTORGA PRORROGA DE CONCESIÓN DE AGUAS SUBTERRANEAS PARA USO DOMESTICO A LA CAJA DE COMPENSACION FAMILIAR FENALCO COMFENALCO QUINDIO- EXPEDIENTE ADMINISTRATIVO No. 14122-21"

Página 2 de 24

que las personas que se creyeran con derecho a intervenir pudieran hacerlo, no habiéndose presentado oposición alguna.

Que previo el cumplimiento de los requisitos exigidos por el Capítulo 2 Sección 9 artículo 2.2.3.2.9.5. del Decreto 1076 de 2015 "Por medio del cual se expide el Decreto Único Reglamentario del Sector Ambiente y Desarrollo Sostenible", (artículo 58 del Decreto 1541 de 1978), se dispuso que personal de la Subdirección de Regulación y Control Ambiental, de la Corporación Autónoma Regional del Quindío – C.R.Q., realizará visita técnica al predio objeto de la presente actuación el día 10 de febrero de 2022, con el objetivo de verificar:

- a) Aforos de la fuente de origen, salvo, si la Autoridad Ambiental competente conoce suficientemente su régimen hidrológico;
- b) Si existen poblaciones que se sirven de las mismas aguas para los menesteres domésticos de sus habitantes o para otros fines que puedan afectarse con el aprovechamiento que se solicita;
- c) Si existen derivaciones para riego, plantas eléctricas, empresas industriales u otros usos que igualmente puedan resultar afectados;
- d) Si las obras proyectadas van a ocupar terrenos que no sean del mismo dueño del predio que se beneficiará con las aguas, las razones técnicas para esta ocupación;
- e) Lugar y forma de restitución de sobrantes;
- f) Si los sobrantes no se pueden restituir al cauce de origen, las causas que impidan hacer tal restitución;
- g) La información suministrada por el interesado en su solicitud;
- h) Los demás que en cada caso la Autoridad Ambiental competente estime conveniente.

Que un profesional de esta Entidad, realizó visita técnica al predio objeto de la presente resolución, para determinar la viabilidad ambiental de la concesión de aguas subterráneas, la cual quedó registrada en acta de visita técnica de regulación número 53613 de fecha 10 de febrero de 2022.

Que, con ocasión de la visita técnica descrita anteriormente, se presentó informe técnico el cual se transcribe a continuación:

**"INFORME TÉCNICO
CONCESIÓN DE AGUA SUPERFICIAL Y/O SUBTERRÁNEA**

1. GENERALIDADES DEL PREDIO

Propietario:	CAJA DE COMPENSACION FAMILIAR DE FENALCO QUINDIO
Identificación:	890000381-0
Expediente:	14122-21
Municipio:	ARMENIA
Vereda:	MURILLO
Predio:	SAUSALITO
Correo electrónico:	soleden@comfenalcoquindio.co
Dirección del propietario:	EDIFICIO COMFENALCO CALLE 16 # 15-22 ARMENIA
Teléfono/celular:	7479227
No de Ficha Catastral:	63001000300000581000 según SIG-Quindío
No de Matrícula Inmobiliaria:	280-2878
Área Total del Predio:	312505.21 m ² según SIG-Quindío
Clasificación del Predio:	Rural
Fecha de Visita:	10/02/2022

- **Coordenadas Geográficas del predio (Sistema de Coordenadas MAGNA SIRGAS), Altitud.**



RESOLUCIÓN NÚMERO _____ DEL DÍA _____
"POR MEDIO DE LA CUAL SE OTORGA PRORROGA DE CONCESIÓN DE AGUAS SUBTERRÁNEAS PARA
USO DOMÉSTICO A LA CAJA DE COMPENSACIÓN FAMILIAR FENALCO COMFENALCO QUINDIO-
EXPEDIENTE ADMINISTRATIVO
No. 14122-21"

Georeferenciación del Punto de Captación (Sistema de Coordenadas MAGNA SIRGAS), altura (msnm).

Punto de Captación	Latitud (N)	Longitud (W)	Altura (msnm)
Aljibe	4°28' 52"	-75° 44' 51"	1200

Observaciones de la Captación:

La captación se realiza en un aljibe localizado dentro del predio en mención, de acuerdo con la información técnica entregada por el usuario anexa a la solicitud el aljibe tiene una profundidad de 35 m, diámetro de 2.1 m, con motobomba tipo lapicero de 3 HP, el agua es bombeada hasta el sistema de almacenamiento.

La infraestructura construida corresponde a la concesión otorgada que reposa en el expediente 186-09, en proceso de prórroga.



Figura 1. Aljibe

Descripción de la Llegada al Sitio de Captación:

La captación se localiza al interior del predio.

4. DESCRIPCIÓN DE LA FUENTE

Código de Identificación (código zona hidrográfica): No aplica

Código de Identificación (código interno CRQ): No aplica

Tipo (Aguas subterráneas, Arroyo, Canal, Embalse, Lago o laguna, Quebrada, Río, Pantano, Caño, Jagüey): Aguas subterráneas

Nombre de la Fuente: No aplica

Descripción de la Fuente:

CARACTERIZACIÓN DE TRAMOS

Número de Tramo: No aplica

Nombre del Tramo: No aplica

Descripción del Tramo: No aplica

Longitud (Km): No aplica

PUNTO INICIAL:

Georeferenciación del Punto Inicial de la corriente hídrica (Sistema de Coordenadas MAGNA SIRGAS) altitud (msnm): No aplica

PUNTO FINAL:

Georeferenciación del Punto Inicial de la corriente hídrica (Sistema de Coordenadas MAGNA SIRGAS) altitud (msnm): No aplica

5. CANTIDAD DE AGUA SOLICITADA Y USO QUE SE DARÁ AL RECURSO HÍDRICO





RESOLUCIÓN NÚMERO _____ DEL DÍA _____
"POR MEDIO DE LA CUAL SE OTORGA PRORROGA DE CONCESIÓN DE AGUAS SUBTERRANEAS PARA
USO DOMESTICO A LA CAJA DE COMPENSACION FAMILIAR FENALCO COMFENALCO QUINDIO-
EXPEDIENTE ADMINISTRATIVO
No. 14122-21"

De acuerdo con lo manifestado en el formulario de solicitud de concesión de aguas se da el siguiente uso al agua captada:

DOMÉSTICO

De acuerdo con la solicitud realizada con base en la proyección de población presentada, en el predio se da uso doméstico para el hotel, complejo turístico y deportivo, colegio y bolera, la concesión se solicita por el siguiente caudal:

Caudal (L/s)	Aprovechamiento Días/mes
0.83	Continuo

El predio se ubica sobre suelo clasificado en el grupo de manejo 4p-3 y 2s-3 de acuerdo con la capacidad de usos de la tierra del POMCA del río La Vieja, el cual tiene las siguientes limitaciones:

4p-3: Pertenecen a este grupo de manejo las tierras de clima templado húmedo y relieve fuertemente ondulado con pendientes del 12 al 25%, localizadas en cuatro sectores: las lomas y colinas del costado oriental del río La Vieja, los taludes del abanico fluvio-volcánico en los municipios de Quimbaya, Montenegro y La Tebaida, las lomas al sur de la vereda Sabanazo en el municipio de Sevilla y las laderas de la montaña media de los municipios de Caicedonia y Sevilla. Los suelos de las lomas y colinas han evolucionado a partir del manto de alteración de rocas sedimentarias (limolitas, arcillolitas), los de los taludes del abanico se han originado de depósitos fluvio-volcánicos, los de las lomas se han formado a partir de rocas ígneas volcánicas (basaltos) y los de las laderas de montaña a partir de cenizas volcánicas. La capa arable es gruesa (25 a 50 cm), con poca materia orgánica, pH ligeramente ácido (6,1 a 6,5) y fertilidad moderada. Los perfiles de suelo son profundos, bien drenados, de familia textural fina y franca fina y muy alta capacidad de retención de humedad (> 12 cm de agua /100 cm de suelo). Son tierras aptas para establecer cultivos permanentes intensivos (CPI). Requieren prácticas de manejo tales como siembra en contorno, fertilización según el tipo de cultivo y labranza mínima en condiciones óptimas de humedad de los suelos. Cubren un área de 19783,18 ha. (6,942% de la cuenca).

2s-3: Pertenecen a este grupo de manejo las tierras de clima templado húmedo y relieve plano con pendientes del 0 al 3%, localizadas en los planos del abanico fluvio-volcánico en Quimbaya, Montenegro, Armenia y Pereira. Los suelos se han originado a partir de cenizas volcánicas depositadas sobre los materiales volcánico-clásticos del piedemonte. La capa arable es gruesa (25 a 50 cm), con poca materia orgánica, pH fuertemente ácido (5,1 a 5,5) y fertilidad moderada. El perfil del suelo es profundo, bien drenado, de familia textural franca fina y muy alta capacidad de retención de humedad (> 12 cm de agua /100 cm de suelo). Son tierras aptas para establecer cultivos transitorios intensivos (CTI). Requieren prácticas de manejo tales como fertilización según el tipo de cultivo y labranza reducida en condiciones óptimas de humedad de los suelos.

6. EL PREDIO Y/O CAPTACIÓN SE LOCALIZA EN ÁREA PROTEGIDA (señale una opción):

No aplica

DRMI SALENTO: _____

DRMI GÉNOVA: _____

DRMI CHILI BARRAGÁN: _____

DISTRITO DE CONSERVACIÓN DE SUELOS BARBAS BREMEN: _____

7. EL PREDIO Y/O CAPTACIÓN SE ENCUENTRA LEY SEGUNDA (RESERVA FORESTAL CENTRAL): No aplica

ZONA TIPO A: _____





RESOLUCIÓN NÚMERO _____ DEL DÍA _____
"POR MEDIO DE LA CUAL SE OTORGA PRORROGA DE CONCESIÓN DE AGUAS SUBTERRANEAS PARA
USO DOMESTICO A LA CAJA DE COMPENSACION FAMILIAR FENALCO COMFENALCO QUINDIO-
EXPEDIENTE ADMINISTRATIVO
No. 14122-21"

ZONA TIPO B: _____

ZONA TIPO C: _____

8. PREDIOS O COMUNIDADES QUE SE VAN A BENEFICIAR DE LA CONCESIÓN

Con la concesión se beneficiará el propietario del predio.

9. EXISTENCIA DE POBLACIONES QUE PUDIESEN SERVIRSE DE LAS MISMAS AGUAS. - EXISTENCIA DE DERIVACIONES PARA RIEGO, PLANTAS ELÉCTRICAS, EMPRESAS INDUSTRIALES U OTROS USOS.

En la visita de campo no se identificó la existencia de poblaciones que pudiesen servirse de las mismas aguas.

10. INDICAR SI DURANTE LA VISITA SE PRESENTA OPOSICIÓN

Durante la visita no se presentaron personas interesadas con derecho a intervenir en el proceso de concesión de agua.

11. ANÁLISIS DE LA REGLAMENTACIÓN DE CORRIENTES (Aplica en caso de estar reglamentada):

No aplica

12. ANÁLISIS DE LA REVISIÓN DE PLANOS Y OBRAS (Solo si aplica)

Se realizó la revisión de los documentos técnicos entregados por el solicitante, entre los documentos analizados se encuentran planos de las obras construidas, encontrando acorde la información presentada con el caudal a concesionar, por lo tanto se recomienda la aprobación de planos y obras.

13. CONCLUSIONES Y RECOMENDACIONES

- Una vez evaluadas las condiciones de oferta hídrica en la quebrada, del sistema de captación y uso que se le dará, se recomienda otorgar el siguiente caudal:

Fuente Hídrica	Caudal Solicitado (l/s)	Régimen de bombeo	Bocatoma	Uso
Aljibe	0.83	3 horas al día	Principal	Doméstico

- El caudal otorgado, estará sujeto a la disponibilidad del recurso hídrico, razón por la cual la Corporación Autónoma Regional del Quindío no es responsable cuando por causas de eventos de variabilidad climática no pueda garantizar el caudal otorgado.

- La captación se realiza por bombeo.

- Se recomienda prorrogar la concesión por un periodo de 10 años.

EL CONCESIONARIO, debe cumplir con las siguientes obligaciones:

1. En cumplimiento del Libro 2 Parte 2 Título 2 Capítulo I Sección 18 del artículo 2.2.1.1.18.1 del Decreto 1076 de 2015 (artículo 1 del Decreto 1449 de 1977), los concesionarios deberán:

a. No incorporar en las aguas cuerpos o sustancias sólidas, líquidas o gaseosas, tales como basuras, desechos, desperdicios o cualquier sustancia tóxica, o lavar en ellas utensilios, empaques o envases que los contengan o hayan contenido.

b. Observar las normas que establezcan el Ministerio de Ambiente y Desarrollo Sostenible y el ICA para proteger la calidad de los recursos, en materia de aplicación de productos de agroquímicos.

c. Aprovechar las aguas con eficiencia y economía en el lugar y para el objeto previsto en la resolución de concesión.

d. No utilizar mayor cantidad de agua que la otorgada en la concesión.

e. Construir y mantener las instalaciones y obras hidráulicas en las condiciones adecuadas de acuerdo con la resolución de otorgamiento.



RESOLUCIÓN NÚMERO _____ DEL DÍA _____

"POR MEDIO DE LA CUAL SE OTORGA PRORROGA DE CONCESIÓN DE AGUAS SUBTERRANEAS PARA USO DOMESTICO A LA CAJA DE COMPENSACION FAMILIAR FENALCO COMFENALCO QUINDIO- EXPEDIENTE ADMINISTRATIVO No. 14122-21"

Página 7 de 24

- f. Evitar que las aguas que deriven de una corriente o depósito se derramen o salgan de las obras que las deban obtener.
- g. Contribuir proporcionalmente a la conservación de las estructuras hidráulicas, caminos de vigilancia y demás obras e instalaciones comunes.
2. En caso de requerir modificaciones se deberá informar a la Corporación Autónoma Regional del Quindío para establecer la viabilidad de concederlas.
3. En caso de cambio de dirección y/o número de teléfono el Concesionario, se deberá informar a esta Corporación con el fin de actualizar los datos de correspondencia.
4. El Concesionario deberá, dar cumplimiento al Artículo 2.2.1.1.18.2. del Decreto 1076 de 2015, con relación a:
 - "1. Mantener en cobertura boscosa dentro del predio las áreas forestales protectoras.

Se entiende por áreas forestales protectoras:
 - a. Los nacimientos de fuentes de aguas en una extensión por lo menos de 100 metros a la redonda, medidos a partir de su periferia.
 - b. Una faja no inferior a 30 metros de ancha, paralela a las líneas de mareas máximas, a cada lado de los cauces de los ríos, quebradas y arroyos, sean permanentes o no, y alrededor de los lagos o depósitos de agua;
 - c. Los terrenos con pendientes superiores al 100% (45).
 2. Proteger los ejemplares de especies de la flora silvestre vedadas que existan dentro del predio.
 3. Cumplir las disposiciones relacionadas con la prevención de incendios, de plagas forestales y con el control de quemas"
5. Los concesionarios deberán enviar mensualmente a esta Entidad los reportes de agua efectivamente captada.
6. Realizar mantenimiento y limpieza del pozo cada año, con una compañía especializada, para mejorar las condiciones hidráulicas de la captación.
7. Tener en cuenta los principios de sostenibilidad y buenas prácticas ambientales.
8. En el evento que el beneficiario de la concesión requiera incorporar o introducir a las aguas o suelos sustancias o desechos líquidos o sólidos, ésta deberá solicitar, ante la Corporación Autónoma Regional del Quindío - C.R.Q., **permiso de vertimiento**, el cual deberá reunir los requisitos señalados en los artículos 2.2.3.3.5.1., 2.2.3.3.5.2. del Decreto 1076 de 2015 (artículos 41 y 42 del Decreto 3930 de 2010) y demás normas concordantes. Lo anterior, en cumplimiento del artículo 2.2.3.2.20.2. del Decreto 1076 de 2015 (Decreto 1541 de 1978; artículo 208).
9. El concesionario deberá dentro del área de influencia del punto de captación, conservar una distancia mínima de fuentes de contaminación real o potencial a una distancia de 100 metros entre la captación de agua subterránea y elementos tales como pozos sépticos, letrinas y/o campos de infiltración".

Que de conformidad con el Programa para Uso Eficiente y Ahorro del Agua – PUEAA, aportado por **LA CAJA DE COMPENSACION FAMILIAR FENALCO COMFENALCO QUINDIO**, esta Entidad procedió a evaluarlo mediante concepto técnico, considerando que es procedente aprobar el mismo, de acuerdo al informe que se transcribe a continuación:

"EVALUACIÓN TÉCNICA PROGRAMA PARA EL USO EFICIENTE Y AHORRO DEL AGUA

Propietario: COMFENALCO QUINDÍO
Identificación: 890000381-0
Expediente: 14122-21
Municipio: ARMENIA

1. OBJETIVO

Evaluar y emitir concepto técnico del Programa de Uso Eficiente y Ahorro del Agua aportado en el trámite.

2. ASPECTOS NORMATIVOS Y CONTENIDO MÍNIMO DEL PROGRAMA.



RESOLUCIÓN NÚMERO _____ DEL DÍA _____
"POR MEDIO DE LA CUAL SE OTORGA PRORROGA DE CONCESIÓN DE AGUAS SUBTERRANEAS PARA
USO DOMESTICO A LA CAJA DE COMPENSACION FAMILIAR FENALCO COMFENALCO QUINDIO-
EXPEDIENTE ADMINISTRATIVO
No. 14122-21"

Se realiza la revisión del contenido mínimo del programa de conformidad con la resolución 1257 de 2018, se tienen los siguientes resultados de evaluación:

Contenido Mínimo del Programa Resolución 1257 de 2018	Evaluación del Documento
1. Información General	
1.1 Indicar si es una fuente de agua superficial o si es una fuente de agua subterránea y si es de tipo lentic o lotico.	Se presenta identificación de fuente.
1.2 Identificar la subzona hidrográfica, unidad hidrológica, provincia hidrogeológica o sistema acuífero al cual pertenece el punto de captación, de acuerdo con el tipo de fuente indicada en el numeral 1.1.	Se presenta la información
2. Diagnostico	
2.1 Línea base de la oferta de agua	
2.1.1. Recopilar la información de los riesgos sobre la oferta hídrica de la fuente abastecedora, para periodos húmedos, de estiaje y en condiciones de variabilidad climática y los relacionados con la infraestructura de captación de agua, ante amenazas naturales o antrópicas que afecten la disponibilidad hídrica.	Se presenta la información
2.1.2 Identificar fuentes alternas (agua lluvia, reuso u otras que se consideren sean viables técnica y económicamente) considerando condiciones con y sin efectos de variabilidad climática, cuanto esto aplique.	Se presenta la información de fuentes alternas de abastecimiento.
2.2 Línea base de demanda de agua	
2.2.1 Especificar el número de suscriptores para el caso de acueductos o usuarios del sistema para distritos de adecuación de tierras	Se especifica el uso
2.2.2 Consumo de agua por usuario, suscriptor o unidad de producto.	Se presenta el consumo teórico para el uso
2.2.3 Proyectar la demanda actual de agua para el periodo correspondiente a la solicitud de concesión.	Se presenta la proyección de la demanda de agua.
2.2.4 Describir el sistema y método de medición del caudal utilizado en la actividad y unidades de medición correspondientes.	Se presenta la información
2.2.5 Calcular el balance de agua del sistema considerando los componentes a los que haya lugar en su actividad, como: succión/derivación, bombeo, conducción, almacenamiento, tratamiento, transporte/distribución y demás que hagan parte del sistema en los casos que aplique, donde se incluya(n) el(los) dato(s) de la(s) entrada(s), del almacenamiento, de la(s) salida(s) y las pérdidas, especificando la unidad de medida de cada caso. Incluir el tiempo de operación (h/día) del sistema. En el caso que aplique, incluir las variables como precipitación, evaporación, evapotranspiración, escorrentía e infiltración.	Se presenta la información.
2.2.6 Definir el porcentaje de pérdidas respecto al caudal captado y descripción de la metodología mediante la cual se calcularon inicialmente las pérdidas de agua.	Se presenta la información.





RESOLUCIÓN NÚMERO _____ DEL DÍA _____
"POR MEDIO DE LA CUAL SE OTORGA PRORROGA DE CONCESIÓN DE AGUAS SUBTERRANEAS PARA
USO DOMESTICO A LA CAJA DE COMPENSACION FAMILIAR FENALCO COMFENALCO QUINDIO-
EXPEDIENTE ADMINISTRATIVO
No. 14122-21"

Contenido Mínimo del Programa Resolución 1257 de 2018	Evaluación del Documento
2.2.7 Identificar las acciones para el ahorro en el uso del agua, adelantadas para la actividad, cuando aplique.	Se presenta la información.
3. Objetivo: se debe definir para el PUEAA un objetivo general a partir del diagnóstico elaborado y las particularidades de cada proyecto, obra o actividad.	Se presenta la información
4. Plan de Acción. 4.1 El plan de acción debe estructurarse a partir del diagnóstico e incluir la definición y descripción de los proyectos para implementar el uso eficiente y ahorro del agua. Dentro de las líneas temáticas a ser consideradas para la definición de los proyectos que se encuentran entre otras: fuentes alternas de abastecimiento cuando aplique, aprovechamiento de aguas lluvias, instalación, mantenimiento, calibración y renovación de medidores de consumo, protección de zonas de manejo especial, identificación y medición de pérdidas de agua respecto al caudal captado y acciones para la reducción de las mismas, recirculación, reuso y reconversión a tecnologías de bajo consumo, sin perjuicio del cumplimiento de los requisitos ambientales a que haya lugar. Cada proyecto debe incluir de manera específica los actores involucrados y las responsabilidades correspondientes.	Se presenta la información.
4.2 Inclusión de metas e indicadores de UEAA Para el seguimiento y evaluación de los proyectos definidos en el PUEAA, se deben establecer metas específicas, cuantificables y alcanzables de corto, mediano y largo plazo, teniendo en cuenta la vigencia del PUEAA. El cumplimiento de las metas se realizará con base en indicadores, los cuales deberán contar con una ficha técnica, metodológica, la cual como mínimo debe contener: nombre del indicador, objeto, antecedente, medio de verificación, fórmula de cálculo y tiempo de cumplimiento.	Se presenta la información.
4.3 Inclusión del cronograma y presupuesto para la ejecución y seguimiento del PUEAA. En aquellos contratos de interconexión de redes o de suministro de agua potable, establecidos con base en la resolución 759 de 2016 de la comisión de regulación de agua potable y saneamiento básico, o la que haga sus veces, el prestador proveedor deberá incorporar acciones en el PUEAA, para el prestador beneficiario.	Se presenta la información.
Campañas Educativas (Ley 373/1997)	Se presenta en el plan de acción el programa de educación ambiental.

3. CONCLUSIONES

De acuerdo con la revisión y evaluación del programa en conformidad a lo establecido en la ley 373 de 1997 y la resolución 1257 de 2018, se recomienda **APROBAR** el programa de uso eficiente y ahorro del agua, durante el tiempo de vigencia de la concesión de agua.

De conformidad con el artículo 11 de la Ley 373 de 1.997, deberá entregar y actualizar anualmente la siguiente información:

- Nombre de la entidad usuaria, ubicación geográfica y política donde presta el servicio;





RESOLUCIÓN NÚMERO _____ DEL DÍA _____
"POR MEDIO DE LA CUAL SE OTORGA PRORROGA DE CONCESIÓN DE AGUAS SUBTERRANEAS PARA
USO DOMESTICO A LA CAJA DE COMPENSACION FAMILIAR FENALCO COMFENALCO QUINDIO-
EXPEDIENTE ADMINISTRATIVO
No. 14122-21"

Página 10 de 24

- b. Nombre, ubicación geográfica y tipo de la fuente o fuentes donde captan las aguas;
- c. Nombre, ubicación geográfica y tipo de la fuente o fuentes receptoras de los afluentes;
- d. Caudal promedio diario anual en litros por segundo de la fuente de captación y de la fuente receptora de los efluentes;
- e. Caudal promedio diario anual captado por la entidad usuaria;
- f. Número de usuarios del sistema;
- g. Caudal consumido por los usuarios del sistema;
- h. Porcentaje en litros por segundo de las pérdidas del sistema;
- i. Calidad del agua de la fuente abastecedora, de los efluentes y de la fuente receptora de éstos, clase de tratamientos requeridos y el sistema y la frecuencia del monitoreo;
- j. Proyección anual de la tasa de crecimiento de la demanda del recurso hídrico según usos;
- k. Caudal promedio diario en litros por segundo, en épocas secas y de lluvia, en las fuentes de abastecimiento y en las receptoras de los efluentes;
- l. Programas de protección y conservación de las fuentes hídricas;
- m. Fuentes probables de abastecimiento y de vertimiento de efluentes que se dispongan para futuras expansiones de la demanda".

Que la Corporación Autónoma Regional del Quindío – C.R.Q., presume que la información y documentación aportada al presente trámite y de la que no se hizo observación alguna, es veraz, correcta y confiable, razón por la cual ésta actuará bajo los postulados del principio de la buena fe consagrado en el artículo 83 de la Carta Magna, el cual dispone: "*Las actuaciones de los particulares y de las autoridades públicas deberán ceñirse a los postulados de la buena fe, la cual se presumirá en todas las gestiones que aquellos adelanten ante ésta*", acogiendo así la totalidad de la documentación e información aportada al presente trámite.

La Corporación Autónoma Regional del Quindío – CRQ, en virtud del artículo 9 de la Ley 1437 de 2011, la cual establece las prohibiciones de las autoridades, indicando en el numeral 4: "Exigir constancias, certificaciones o documentos que reposen en la respectiva Entidad".

De igual manera, el artículo noveno del Decreto 019 de 2012 "Ley Antitrámites", trata sobre la prohibición de exigir documentos que reposan en la entidad señalando: "Cuando se esté adelantando un trámite ante la administración, se prohíbe exigir actos administrativos, constancias, certificaciones o documentos que ya reposen en la entidad ante la cual se está tramitando la respectiva actuación (...)" y de los principios de eficacia y economía que rigen las actuaciones administrativas, el primero propende porque las autoridades busquen que los procedimientos logren su finalidad, y para el efecto, deberán remover de oficio los obstáculos puramente formales, entre otros y el segundo tiene por finalidad que las autoridades procedan con austeridad y eficacia, optimizando el uso del tiempo y de los demás recursos, procurando el más alto nivel de calidad en las actuaciones y la protección de los derechos de las personas en concordancia con el Decreto 2106 de 2019, "*Por el cual se dictan normas para simplificar, suprimir y reformar tramites, procesos y procedimientos innecesarios existentes en la administración pública*".

Que el artículo 209 de la Constitución Política establece los principios de la función administrativa así:

"Artículo 209. *La función administrativa está al servicio de los intereses generales y se desarrolla con fundamento en los principios de igualdad, moralidad, eficacia, economía, celeridad, imparcialidad y publicidad, mediante la descentralización, la delegación y la desconcentración de funciones.*

Las autoridades administrativas deben coordinar sus actuaciones para el adecuado cumplimiento de los fines del Estado. La administración pública, en todos sus órdenes, tendrá un control interno que se ejercerá en los términos que señale la ley." (letra cursiva fuera del texto original)





RESOLUCIÓN NÚMERO _____ DEL DÍA _____
"POR MEDIO DE LA CUAL SE OTORGA PRORROGA DE CONCESIÓN DE AGUAS SUBTERRANEAS PARA
USO DOMESTICO A LA CAJA DE COMPENSACION FAMILIAR FENALCO COMFENALCO QUINDIO-
EXPEDIENTE ADMINISTRATIVO
No. 14122-21"

Página 11 de 24

Que el Título I de las Disposiciones Generales, artículo tercero del Código de Procedimiento Administrativo y de lo Contencioso Administrativo, consagra: "*Principios: Todas las autoridades deberán interpretar y aplicar las disposiciones que regulan las actuaciones y procedimientos administrativos a la luz de los principios consagrados en la Constitución Política, en la Parte Primera de este Código y en las leyes especiales.*"

Las actuaciones administrativas se desarrollarán, especialmente, con arreglo a los principios del debido proceso, igualdad, imparcialidad, buena fe, moralidad, participación, responsabilidad, transparencia, publicidad, coordinación, eficacia, economía y celeridad (...)."

DISPOSICIONES LEGALES DE LA CONCESIÓN DE AGUAS

Que el Capítulo 2 Sección 5 artículo 2.2.3.2.5.1. del Decreto 1076 de 2015 "*Por medio del cual se expide el Decreto Único Reglamentario del Sector Ambiente y Desarrollo Sostenible*", dispone "*El Derecho al uso de las aguas y de los cauces se adquiere de conformidad con el artículo 51 del Decreto - Ley 2811 de 1974:*"

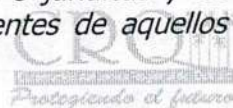
- a. *Por ministerio de la ley;*
- b. *Por concesión;*
- c. *Por permiso, y*
- d. *Por asociación."*

ARTÍCULO 2.2.3.2.5.3. Concesión para el uso de las aguas. *Toda persona natural o jurídica, pública o privada, requiere concesión o permiso de la Autoridad Ambiental competente para hacer uso de las aguas públicas o sus cauces, salvo en los casos previstos en los artículos 2.2.3.2.6.1 y 2.2.3.2.6.2 de este Decreto.*

ARTÍCULO 2.2.3.2.7.1. Disposiciones comunes *Toda persona natural o jurídica, pública o privada, requiere concesión para obtener el derecho al aprovechamiento de las aguas para los siguientes fines:*

- a. *Abastecimiento doméstico en los casos que requiera derivación;*
- b. *Riego y silvicultura;*
- c. *Abastecimiento de abrevaderos cuando se requiera derivación;*
- d. **Uso doméstico y recreativo;**
- e. *Generación térmica o nuclear de electricidad;*
- f. *Explotación minera y tratamiento de minerales;*
- g. *Explotación petrolera;*
- h. *Inyección para generación geotérmica;*
- í. *Generación hidroeléctrica;*
- j. *Generación cinética directa;*
- k. *Flotación de maderas;*
- l. *Transporte de minerales y sustancias tóxicas;*
- m. *Acuicultura y pesca;*
- n. *Recreación y deportes;*
- o. *Usos medicinales, y*
- p. *Otros usos similares.*

Que la sección 9 del Capítulo 2 consagra en los artículos 2.2.3.2.9.1. y 2.2.3.2.9.2. del Decreto 1076 de 2015, los requisitos formales para solicitar una concesión de aguas, señalando entre otros, que "*las personas naturales o jurídicas y las entidades gubernamentales que deseen aprovechar aguas para usos diferentes de aquellos que se ejercen por ministerio de la ley requieren concesión,*"



RESOLUCIÓN NÚMERO _____ DEL DÍA _____
"POR MEDIO DE LA CUAL SE OTORGA PRORROGA DE CONCESIÓN DE AGUAS SUBTERRANEAS PARA
USO DOMESTICO A LA CAJA DE COMPENSACION FAMILIAR FENALCO COMFENALCO QUINDIO-
EXPEDIENTE ADMINISTRATIVO
No. 14122-21"

*"(...) **ARTICULO 2.2.3.2.16.14. Requisitos y trámites concesión.** La solicitud de CONCESIÓN DE AGUAS SUBTERRANEAS debe reunir los requisitos y trámites establecidos en la sección 9 de este Capítulo..."*

FUNDAMENTOS JURÍDICOS

Que el artículo 8º de la Constitución Política determina: *"Es obligación del Estado y de las personas proteger las riquezas culturales y naturales de la nación"*.

Que así mismo, la Constitución Política de Colombia en su artículo 79 consagra el derecho a gozar de un ambiente sano y dispone que es deber del Estado proteger la diversidad e integridad del ambiente, conservar las áreas de especial importancia ecológica y fomentar la educación para el logro de estos fines.

Que el artículo 80 ibídem señala que corresponde al Estado planificar el manejo y aprovechamiento de los recursos naturales, para garantizar su desarrollo sostenible, su conservación, restauración o sustitución. Indica además el artículo referido que el Estado deberá prevenir y controlar los factores de deterioro ambiental, imponer las sanciones legales y exigir la reparación de los daños causados.

Que el artículo 83 de la Carta Magna, dispone: *"Las actuaciones de los particulares y de las autoridades públicas deberán ceñirse a los postulados de la buena fe, la cual se presumirá en todas las gestiones que aquellos adelanten ante ésta"*

Que el artículo 95 ibídem, preceptúa en su numeral 8º, como *"un deber del ciudadano, proteger los recursos culturales y naturales del país y velar por la conservación de un ambiente sano"*.

Que el artículo 3 de la Ley 1437 de 2011 consagra: **"Principios.** *Todas las autoridades deberán interpretar y aplicar las disposiciones que regulan las actuaciones y procedimientos administrativos a la luz de los principios consagrados en la Constitución Política, en la Parte Primera de este Código y en las leyes especiales.*

Las actuaciones administrativas se desarrollarán, especialmente, con arreglo a los principios del debido proceso, igualdad, imparcialidad, buena fe, moralidad, participación, responsabilidad, transparencia, publicidad, coordinación, eficacia, economía y celeridad...

4. En virtud del principio de buena fe, las autoridades y los particulares presumirán el comportamiento leal y fiel de unos y otros en el ejercicio de sus competencias, derechos y deberes..."

Es así como la Corte Constitucional en diversas ocasiones se ha manifestado sobre el principio de la buena fe, entre los muchos pronunciamientos está el contenido en la sentencia C-544 de 1994, que en su parte pertinente expone:

"(...) La buena fe ha sido, desde tiempos inmemoriales, uno de los principios fundamentales del derecho, ya se mire por su aspecto activo, como el deber de proceder con lealtad en nuestras relaciones jurídicas, o por el aspecto pasivo, como el derecho a esperar que los demás procedan en la misma forma. En general, los hombres proceden de buena fe: es lo que usualmente ocurre. Además, el proceder de mala fe, cuando media una relación jurídica, en principio constituye una conducta contraria al orden jurídico y sancionada por éste. En consecuencia, es una regla general que la buena fe se presume: de una parte, es la manera usual de comportarse; y de la otra, a la luz del derecho, las faltas deben comprobarse. Y es una falta el quebrantar la buena fe.



RESOLUCIÓN NÚMERO _____ DEL DÍA _____
"POR MEDIO DE LA CUAL SE OTORGA PRORROGA DE CONCESIÓN DE AGUAS SUBTERRANEAS PARA
USO DOMESTICO A LA CAJA DE COMPENSACION FAMILIAR FENALCO COMFENALCO QUINDIO-
EXPEDIENTE ADMINISTRATIVO
No. 14122-21"

Página 13 de 24

... La buena fe, como principio general que es, no requiere consagración normativa, pero se hace aquí explícita su presunción respecto de los particulares en razón de la situación de inferioridad en que ellos se encuentran frente a las autoridades públicas y como mandato para éstas en el sentido de mirar al administrado primeramente como el destinatario de una actividad de servicio...

Claro resulta por qué la norma tiene dos partes: la primera, la consagración de la obligación de actuar de buena fe, obligación que se predica por igual de los particulares y de las autoridades públicas. La segunda, la reiteración de la presunción de la buena fe de los particulares en todas las gestiones que adelanten ante las autoridades públicas.

Es, pues, una norma que establece el marco dentro del cual deben cumplirse las relaciones de los particulares con las autoridades públicas. Naturalmente, es discutible si el hecho de consagrar en la Constitución la regla de la buena fe, contribuya a darle una vigencia mayor en la vida de relación, o disminuya la frecuencia de los comportamientos que la contrarían."

Que la Ley 23 de 1973 en su artículo 2º establece que el medio ambiente es un patrimonio común, cuyo mejoramiento y conservación son actividades de utilidad pública, en la que deben participar el Estado y los particulares, y así mismo, define que el medio ambiente está constituido por la atmósfera y los recursos naturales renovables.

Que el Decreto - Ley 2811 de 1974 por el cual se adoptó el Código Nacional de Recursos Naturales Renovables y de Protección al Medio Ambiente, establece en su artículo 1º que el ambiente es patrimonio común, y que el Estado y los particulares deben participar en su preservación y manejo, por ser de utilidad pública e interés social.

Que según el artículo 31 numeral 2º de la Ley 99 de 1993, corresponde a las Corporaciones Autónomas Regionales ejercer la función de máxima autoridad ambiental en el área de su jurisdicción de acuerdo con las normas de carácter superior y conforme a los criterios y directrices trazadas por el Ministerio de Ambiente y Desarrollo Sostenible.

Que la Corporación Autónoma Regional del Quindío - C.R.Q., de conformidad con el artículo 31, numeral 9 de la Ley 99 de 1993, tiene dentro de sus funciones la de otorgar concesiones, permisos, autorizaciones y licencias ambientales requeridas por la Ley para el uso, aprovechamiento o movilización de los recursos naturales renovables o para el desarrollo de actividades que afectan o puedan afectar el medio ambiente.

Que el artículo 31 de la Ley 99 de 1993, numerales 12 y 13, establece como funciones de las Corporaciones Autónomas Regionales, la evaluación control y seguimiento ambiental por los usos del agua, suelo, aire y demás recursos naturales renovables, lo cual comprende la expedición de las respectivas licencias ambientales, permisos, concesiones, autorizaciones y salvoconductos así mismo recaudar conforme a la Ley, las contribuciones, tasas, derechos, tarifas y multas generadas por el uso y aprovechamiento de los mismos, fijando el monto en el territorio de su jurisdicción con base en las tarifas mínimas establecidas por el Ministerio de Ambiente y Desarrollo Sostenible.

Que, en el Departamento del Quindío, la Corporación Autónoma Regional del Quindío- C.R.Q., es la máxima autoridad ambiental, y tiene dentro de sus competencias otorgar las autorizaciones, permisos y licencias ambientales a los proyectos, obras y/o actividades de su competencia a desarrollarse en el área de su jurisdicción.

Que la Ley 373 de 1997, estableció el programa para el uso eficiente y ahorro del agua, el cual indica que: "Todo plan ambiental regional y municipal debe incorporar obligatoriamente un programa para el uso eficiente y ahorro del agua. Se entiende por programa para el uso eficiente y ahorro de agua el conjunto de proyectos y acciones que deben elaborar y adoptar las entidades

Protegiendo el futuro



RESOLUCIÓN NÚMERO _____ DEL DÍA _____
"POR MEDIO DE LA CUAL SE OTORGA PRORROGA DE CONCESIÓN DE AGUAS SUBTERRANEAS PARA
USO DOMESTICO A LA CAJA DE COMPENSACION FAMILIAR FENALCO COMFENALCO QUINDIO-
EXPEDIENTE ADMINISTRATIVO
No. 14122-21"

Página 14 de 24

encargadas de la prestación de los servicios de acueducto, alcantarillado, riego y drenaje, producción hidroeléctrica y demás usuarios del recurso hídrico.

Las Corporaciones Autónomas Regionales y demás autoridades ambientales encargadas del manejo, protección y control del recurso hídrico en su respectiva jurisdicción, aprobarán la implantación y ejecución de dichos programas en coordinación con otras corporaciones autónomas que compartan las fuentes que abastecen los diferentes usos".

Por su parte el Decreto 1090 de 2018, "*Por el cual se adiciona el Decreto 1076 de 2015, Decreto Único Reglamentario del Sector Ambiente y Desarrollo Sostenible, en lo relacionado con el Programa para el Uso Eficiente y Ahorro de Agua y se dictan otras disposiciones*", reglamentó la Ley 373 de 1997 adicionando lineamientos a la referida norma, así como la Resolución 1257 de 2018.

Por lo anterior, el Programa para el Uso Eficiente y Ahorro del Agua – PUEAA, es una herramienta enfocada a la optimización del uso del recurso hídrico, conformado por el conjunto de proyectos y acciones que le corresponde elaborar y adoptar a los usuarios que soliciten concesión de aguas, con el propósito de contribuir a la sostenibilidad de este recurso.

Que el Decreto 1076 de 2015, modificado por el Decreto 1155 de 2017 en los artículos 2.2.9.6.1.9., 2.2.9.6.1.10. y 2.2.9.6.1.12., compilado en el Decreto 155 de 2004, "*Por el cual se reglamenta el artículo 43 de la Ley 99 de 1993 sobre tasas por utilización de aguas y se adoptan otras disposiciones*", expone la forma como tanto las personas naturales o jurídicas, públicas o privadas, deben cancelar la tasa por utilización del agua en virtud de una concesión.


Que por su parte el Parágrafo 3º del artículo 216 de la Ley 1450 de 2012, por medio de la cual se expidió el Plan Nacional de Desarrollo 2010-2014, expone, frente a las tasa por uso del agua que las mismas serán cobradas a todas aquellas personas que hacen uso del recurso hídrico en virtud de una concesión, así como también a aquellas que utilizan el agua sin ninguna autorización emitida por la Autoridad Ambiental competente, dicha norma preceptúa: "*Parágrafo 3º: La tasa por utilización de aguas se cobrará a todos los usuarios del recurso hídrico, excluyendo a los que utilizan el agua por ministerio de ley, pero incluyendo aquellos que no cuentan con la concesión de aguas, sin perjuicio de la imposición de las medidas preventivas y sancionatorias a que haya lugar y sin que implique bajo ninguna circunstancia su legalización*".

Que el Parágrafo 3º del artículo 216 de la Ley 1450 de 2012, por medio de la cual se expidió el Plan Nacional de Desarrollo 2010 – 2014, conserva su vigencia conforme al artículo 336 de la Ley 1955 de 2019 "*POR EL CUAL SE EXPIDE EL PLAN NACIONAL DE DESARROLLO 2018- 2022. PACTO POR COLOMBIA, PACTO POR LA EQUIDAD*".

Que de conformidad con lo previsto en el artículo 42 del Código de Procedimiento Administrativo y de lo Contencioso Administrativo, las autoridades administrativas están obligadas a tomar las decisiones que en derecho corresponda, motivadas, habiéndose dado oportunidad a los interesados para expresar sus opiniones, y con base en las pruebas e informes disponibles, y de todas las peticiones que hayan sido oportunamente planteadas dentro de la actuación por el peticionario y por los terceros reconocidos.

Que es deber de esta Entidad, efectuar el cobro por concepto de los servicios de evaluación y seguimiento ambiental, independientemente del otorgamiento o no de un permiso ambiental, para el caso particular se solicitó **CONCESIÓN DE AGUAS SUBTERRANEA**.

Que, de igual manera, el numeral 13 del artículo 31 de la Ley 99 de 1993 determinó que corresponde a las autoridades ambientales recaudar, conforme a la ley, las contribuciones, tasa,





RESOLUCIÓN NÚMERO _____ DEL DÍA _____
"POR MEDIO DE LA CUAL SE OTORGA PRORROGA DE CONCESIÓN DE AGUAS SUBTERRANEAS PARA
USO DOMESTICO A LA CAJA DE COMPENSACION FAMILIAR FENALCO COMFENALCO QUINDIO--
EXPEDIENTE ADMINISTRATIVO
No. 14122-21"

derechos, tarifas y multas por concepto del uso y aprovechamiento de los recursos naturales renovables y fijar su monto en el territorio de su jurisdicción.

Por su parte, el artículo 46 numeral 11 de la Ley 99 de 1993 estableció como patrimonio y rentas de las Corporaciones, los derechos causados por el otorgamiento de licencias, permisos, autorizaciones, concesiones y salvoconductos, de acuerdo con la escala tarifaria que para el efecto expida el Ministerio de Ambiente.

Que la Ley 633 de 2000 *"por la cual se expiden normas en materia tributaria, se dictan disposiciones sobre el tratamiento a los fondos obligatorios para la vivienda de interés social y se introducen normas para fortalecer las finanzas de la rama Judicial"*, establece en su artículo 96 la tarifa de las licencias ambientales y otros instrumentos de control y manejo ambiental.

Que el cobro que se aplicó por los servicios de evaluación y seguimiento, se encuentra establecido en la Ley 633 de 2000, en la Resolución número 1280 del 2010, expedida por el Ministerio de Ambiente, Vivienda y Desarrollo Territorial, adoptadas por esta Autoridad Ambiental mediante la Resolución número 000257 del cinco (05) de febrero de dos mil veintiuno (2021) *"Por medio la cual se adoptan los parámetros y el procedimiento para el cobro de tarifas por concepto de los servicios de evaluación y seguimiento ambiental de las licencias, permisos, concesiones, autorizaciones, demás instrumentos de control y manejo ambiental y se establecen los valores a cobrar por concepto de bienes y servicios que ofrece la Corporación Autónoma Regional del Quindío, para la vigencia 2021"*, tiene su fundamento técnico y jurídico en la información y tablas adoptadas por dichas disposiciones, modificada parcialmente por la Resolución 000605 del día veintiuno (21) de abril del año dos mil veintiuno 2021.

Que el artículo 2.2.3.2.8.6. del Decreto 1076 de 2015 autoriza la modificación de las resoluciones así: *"Toda concesión implica para el beneficiario, como condición esencial para su subsistencia, la inalterabilidad de las condiciones impuestas en la respectiva resolución. Cuando el concesionario tenga necesidad de efectuar cualquier modificación en las condiciones que fija la resolución respectiva, deberá solicitar previamente la autorización correspondiente comprobando la necesidad de la reforma."*

Que según la sentencia del seis (06) de febrero de mil novecientos ochenta el consejero ponente Carlos Galindo Pinilla, expediente 2713 del Consejo de Estado: *"los actos administrativos son susceptibles de ser modificados por medio de corrección, aclaración o reforma según el caso."*

Que dado lo anterior, es importante anotar que el Acto Administrativo, es toda declaración de voluntad de una autoridad administrativa, que tiene por finalidad producir efectos jurídicos para la satisfacción de un interés administrativo y que tiene por objeto crear, modificar o extinguir una situación jurídica subjetiva.

Que la Corte Constitucional a través de las sentencias C-632 de 2011 y T-500 de 2012 se pronunció con respecto al medio ambiente, el derecho a un Ambiente Sano y la importancia del recurso hídrico.

Que la sección 13 del Capítulo 2 artículo 2.2.3.2.13.16. Decreto 1076 de 2015, indica que en casos de producirse escasez crítica por sequías, contaminación, catástrofes naturales o perjuicios producidos por el hombre, que limiten los caudales útiles disponibles, se podrá restringir los usos o consumos temporalmente. A tal efecto podrá establecer turnos para el uso o distribuir porcentualmente los caudales utilizables y será aplicable, aunque afecte derechos otorgados por concesiones o permisos.

Que el suministro de aguas para satisfacer concesiones está sujeto a la disponibilidad del recurso, por tanto, el Estado no es responsable cuando por causa naturales no pueda garantizar el caudal

"POR MEDIO DE LA CUAL SE OTORGA PRORROGA DE CONCESIÓN DE AGUAS SUBTERRÁNEAS PARA USO DOMÉSTICO A LA CAJA DE COMPENSACION FAMILIAR FENALCO COMFENALCO QUINDIO- EXPEDIENTE ADMINISTRATIVO No. 14122-21"

concedido. En caso de escasez todas serán abastecidas a prorrata o por turnos como lo estipula el artículo 2.2.3.2.13.16. del citado Decreto. Lo anterior de conformidad con la sección 7 del Capítulo 2 artículo 2.2.3.2.7.2. Decreto 1076 de 2015.

CONSIDERACIONES DE LA SUBDIRECCIÓN DE REGULACIÓN Y CONTROL AMBIENTAL DE LA CORPORACIÓN AUTÓNOMA REGIONAL DEL QUINDÍO – C.R.Q., FRENTE A LA PRESENTE SOLICITUD DE CONCESIÓN DE AGUAS SUBTERRÁNEAS:

1. Que de conformidad con el informe técnico presentado por parte de Contratista de esta Corporación producto de la visita realizada al predio el día 10 de febrero de 2022, se evidenció que el agua se utilizará para satisfacer las necesidades del hotel, complejo turístico y deportivo, colegio y bolera, por lo que las necesidades de agua del predio son para **uso doméstico** que corresponden a un consumo continuo de 0.83 L/S de agua con un régimen de bombeo de 3 horas al día.
2. Que el informe técnico constituye el instrumento mediante el cual se evalúa la solicitud de concesión de aguas subterránea objeto de la presente Resolución, el cual constituye la principal fuente o herramienta para establecer si es factible técnica y ambientalmente el otorgamiento de una concesión de aguas.
3. En este orden de ideas, es necesaria la implementación del programa para el uso eficiente y ahorro del agua, toda vez que el agua es un recurso limitado y vital para el ser humano, con este programa se busca la optimización y sostenibilidad del uso del recurso hídrico, en el marco de la regulación y normatividad vigente.

Con respeto, al Programa para el Uso Eficiente y Ahorro del Agua – PUEAA aportado por el solicitante, esta Entidad emitió informe técnico transcrito previamente, mediante el cual se indicó viabilidad para aprobar el mismo, toda vez que el programa presentado cumplió con los requisitos consagrados en la Ley 373 de 1997, Decreto 1090 de 2018 y Resolución 1257 de 2018.

4. Que de acuerdo con el informe técnico transcrito líneas atrás, se puede inferir que conforme con la documentación técnica aportada al trámite, con los registros fotográficos, las memorias técnicas y con la visita realizada por parte de esta Corporación, se logró verificar que los planos aportados y la obras evidenciadas coinciden, y corresponden a las características encontradas en campo, en cuanto al dimensionamiento del sistema de captación y en general a todos los elementos y obras que componen el mismo, dado que como se expuso en el citado informe: "(...)Se realizó la revisión de los documentos técnicos entregados por el solicitante, entre los documentos analizados se encuentran planos de las obras construidas, encontrando acorde la información presentada con el caudal a concesionar, por lo tanto se recomienda la aprobación de planos y obras.(...)"

Que de lo anterior, se concluye que es **VIABLE TÉCNICAMENTE APROBAR LOS PLANOS Y OBRAS PARA LA CONCESIÓN DE AGUAS SUBTERRÁNEAS a LA CAJA DE COMPENSACION FAMILIAR FENALCO COMFENALCO QUINDIO.**

5. Por otra parte, se tiene que en nuestro ordenamiento jurídico el principio constitucional de la buena fe constituye el punto de partida sobre el cual se erige la confianza que debe imperar entre la Administración y los administrados en las actuaciones o negocios que estos sostienen.

Por lo anterior, y con fundamento en el principio de la buena fe, el cual constituye para la Corporación el acoger y presumir para el caso sub - examine la buena fe del solicitante,



RESOLUCIÓN NÚMERO _____ DEL DÍA _____
"POR MEDIO DE LA CUAL SE OTORGA PRORROGA DE CONCESIÓN DE AGUAS SUBTERRÁNEAS PARA
USO DOMÉSTICO A LA CAJA DE COMPENSACION FAMILIAR FENALCO COMFENALCO QUINDIO-
EXPEDIENTE ADMINISTRATIVO
No. 14122-21"

sin la necesidad que medie comprobación alguna, bastando sólo la confianza que la Administración deposita en los argumentos presentados por ésta.

6. Que este Despacho considera procedente acoger en su totalidad la información aportada por la solicitante y la recopilada en la visita técnica, como también el concepto técnico presentado, los cuales constituyen el principal sustento e instrumento para acceder o no a la solicitud de concesión de aguas, objeto de la presente Resolución.
7. Así las cosas, en consideración a la viabilidad técnica y verificado el cumplimiento de los requisitos legales exigidos por la normatividad ambiental vigente para las concesiones de aguas subterránea, este Despacho procederá a otorgar lo solicitado, con la imposición de las obligaciones ambientales que serán señaladas en la parte resolutive del presente Acto Administrativo, sin perjuicio de los permisos, licencias, autorizaciones, entre otros a que haya lugar, de acuerdo a las exigencias de las autoridades competentes.
8. Que, en virtud de lo anterior, esta Corporación entrará a definir el trámite administrativo relativo a la solicitud de concesión de aguas subterráneas para **uso doméstico** requerido por **LA CAJA DE COMPENSACION FAMILIAR FENALCO COMFENALCO QUINDIO**.

Que, en mérito de lo expuesto, el **SUBDIRECTOR DE REGULACIÓN Y CONTROL AMBIENTAL DE LA CORPORACIÓN AUTÓNOMA REGIONAL DEL QUINDIO – C.R.Q.**,

RESUELVE

ARTÍCULO PRIMERO: PRORROGAR a favor de **LA CAJA DE COMPENSACION FAMILIAR FENALCO COMFENALCO QUINDIO** identificado con número de NIT 890.000.381-0 domiciliada en Armenia (Q), representada legalmente por el señor **JOSE FERNANDO MONTES SALAZAR**, identificado con la cédula de ciudadanía número 79.271.153 expedida en la Bogotá (D.C), o quien haga sus veces, sociedad que actúa en calidad de propietaria, **CONCESIÓN DE AGUAS SUBTERRÁNEAS** para **uso doméstico**, en beneficio del predio denominado: **1) SAUSALITO** ubicado en la vereda **MURILLO** jurisdicción del **MUNICIPIO** de **ARMENIA**, identificado con el folio de matrícula inmobiliaria número **280-2878** y ficha catastral número **000300000000581000000000**, como se detalla a continuación:

<i>Fuente Hídrica</i>	<i>Caudal Solicitado (l/s)</i>	<i>Régimen de bombeo</i>	<i>Bocatoma</i>	<i>Uso</i>
<i>Aljibe</i>	<i>0.83</i>	<i>3 horas al día</i>	<i>Principal</i>	<i>Doméstico</i>

PARÁGRAFO PRIMERO: - El término de la concesión de aguas subterráneas, será de **diez (10) años** contados a partir de la fecha de ejecutoria de la presente Resolución, término que podrá ser prorrogado a petición del concesionario dentro del último año de vigencia.

PARÁGRAFO SEGUNDO: - PRÓRROGA: El término de la concesión de aguas podrá ser prorrogado a petición del Concesionario dentro del último año de vigencia, salvo razones de conveniencia pública, conforme a lo estipulado en la sección 8 del Capítulo 2 del artículo 2.2.3.2.8.4 del Decreto 1076 de 2015. En el caso de no solicitar ante esta Autoridad Ambiental la prórroga de la presente concesión de aguas dentro del término señalado anteriormente, se entenderá que la misma se da por terminada, sin perjuicio de lo dispuesto en el Parágrafo 3° del artículo 216 de la Ley 1450 de 2012, en concordancia con la Ley 1753 de 2015, frente al cobro de la tasa por uso del agua y de que se tramite una nueva concesión de aguas con el cumplimiento de los requisitos establecidos en la Sección 9 del Capítulo 2 artículos 2.2.3.2.9.1. y 2.2.3.2.9.2. del Decreto 1076 de 2015 y demás normas concordantes.



RESOLUCIÓN NÚMERO _____ DEL DÍA _____
"POR MEDIO DE LA CUAL SE OTORGA PRORROGA DE CONCESIÓN DE AGUAS SUBTERRANEAS PARA USO DOMESTICO A LA CAJA DE COMPENSACIÓN FAMILIAR FENALCO COMFENALCO QUINDIO- EXPEDIENTE ADMINISTRATIVO No. 14122-21"

PARÁGRAFO TERCERO: - El sistema de captación es por bombeo.

PARÁGRAFO CUARTO: - La **CONCESIÓN DE AGUAS SUBTERRANEA** es para uso exclusivamente doméstico, cualquier proyecto, obra o actividad diferente, deberá iniciarse ante esta Autoridad Ambiental el correspondiente trámite.

PARÁGRAFO QUINTO: - El otorgamiento de la presente concesión de aguas subterránea, no implica autorización de servidumbre alguna, ni de Licencia de Construcción, razón por la cual el concesionario, es el responsable de obtener dichos permisos, ante las autoridades competentes. La ejecución de proyecto o actividad, deberá cumplir con las determinantes ambientales establecidas por la Corporación.

PARÁGRAFO SEXTO: - El caudal otorgado, estará sujeto a la disponibilidad del recurso hídrico, razón por la cual la Corporación Autónoma Regional del Quindío no es responsable cuando por causas de eventos de variabilidad climática no pueda garantizar el caudal otorgado.

ARTICULO SEGUNDO: - OBLIGACIONES: - EL CONCESIONARIO, debe cumplir con las siguientes obligaciones:

10. En cumplimiento del Libro 2 Parte 2 Título 2 Capítulo I Sección 18 del artículo 2.2.1.1.18.1 del Decreto 1076 de 2015 (artículo 1 del Decreto 1449 de 1977), los concesionarios deberán:

- h. No incorporar en las aguas cuerpos o sustancias sólidas, líquidas o gaseosas, tales como basuras, desechos, desperdicios o cualquier sustancia tóxica, o lavar en ellas utensilios, empaques o envases que los contengan o hayan contenido.
- i. Observar las normas que establezcan el Ministerio de Ambiente y Desarrollo Sostenible y el ICA para proteger la calidad de los recursos, en materia de aplicación de productos de agroquímicos.
- j. Aprovechar las aguas con eficiencia y economía en el lugar y para el objeto previsto en la resolución de concesión.
- k. No utilizar mayor cantidad de agua que la otorgada en la concesión.
- l. Construir y mantener las instalaciones y obras hidráulicas en las condiciones adecuadas de acuerdo con la resolución de otorgamiento.
- m. Evitar que las aguas que deriven de una corriente o depósito se derramen o salgan de las obras que las deban obtener.
- n. Contribuir proporcionalmente a la conservación de las estructuras hidráulicas, caminos de vigilancia y demás obras e instalaciones comunes.

11. En caso de requerir modificaciones se deberá informar a la Corporación Autónoma Regional del Quindío para establecer la viabilidad de concederlas.


12. En caso de cambio de dirección y/o número de teléfono el Concesionario, se deberá informar a esta Corporación con el fin de actualizar los datos de correspondencia.

13. El Concesionario deberá, dar cumplimiento al Artículo 2.2.1.1.18.2. del Decreto 1076 de 2015, con relación a:

"1. Mantener en cobertura boscosa dentro del predio las áreas forestales protectoras.

Se entiende por áreas forestales protectoras:

d. Los nacimientos de fuentes de aguas en una extensión por lo menos de 100 metros a la redonda, medidos a partir de su periferia.





RESOLUCIÓN NÚMERO _____ DEL DÍA _____
"POR MEDIO DE LA CUAL SE OTORGA PRORROGA DE CONCESIÓN DE AGUAS SUBTERRÁNEAS PARA
USO DOMÉSTICO A LA CAJA DE COMPENSACION FAMILIAR FENALCO COMFENALCO QUINDIO-
EXPEDIENTE ADMINISTRATIVO
No. 14122-21"

Página 19 de 24

- e. *Una faja no inferior a 30 metros de ancha, paralela a las líneas de mareas máximas, a cada lado de los cauces de los ríos, quebradas y arroyos, sean permanentes o no, y alrededor de los lagos o depósitos de agua;*
- f. *Los terrenos con pendientes superiores al 100% (45).*
2. *Proteger los ejemplares de especies de la flora silvestre vedadas que existan dentro del predio.*
3. *Cumplir las disposiciones relacionadas con la prevención de incendios, de plagas forestales y con el control de quemas"*
14. Los concesionarios deberán enviar mensualmente a esta Entidad los reportes de agua efectivamente captada.
15. Realizar mantenimiento y limpieza del pozo cada año, con una compañía especializada, para mejorar las condiciones hidráulicas de la captación.
16. Tener en cuenta los principios de sostenibilidad y buenas prácticas ambientales.
17. En el evento que el beneficiario de la concesión requiera incorporar o introducir a las aguas o suelos sustancias o desechos líquidos o sólidos, ésta deberá solicitar, ante la Corporación Autónoma Regional del Quindío – C.R.Q., **permiso de vertimiento**, el cual deberá reunir los requisitos señalados en los artículos 2.2.3.3.5.1., 2.2.3.3.5.2. del Decreto 1076 de 2015 (artículos 41 y 42 del Decreto 3930 de 2010) y demás normas concordantes. Lo anterior, en cumplimiento del artículo 2.2.3.2.20.2. del Decreto 1076 de 2015 (Decreto 1541 de 1978; artículo 208).
18. El concesionario deberá dentro del área de influencia del punto de captación, conservar una distancia mínima de fuentes de contaminación real o potencial a una distancia de 100 metros entre la captación de agua subterránea y elementos tales como pozos sépticos, letrinas y/o campos de infiltración.

PARÁGRAFO PRIMERO: PROHIBICIONES DEL CONCESIONARIO:

- Emplear la concesión para un uso diferente al otorgado en el artículo primero del presente acto administrativo.
- Se prohíbe utilizar mayor cantidad de agua a la otorgada, desperdiciar o dar destinación diferente a las aguas asignadas.
- Obstaculizar, impedir la vigilancia o inspección a los funcionarios o contratistas competentes de la Corporación Autónoma Regional del Quindío – C.R.Q., o negarse a suministrar la información que se requiera por parte de éstos.
- Las demás prohibiciones contempladas en la Sección 24 del Capítulo 2 artículos 2.2.3.2.24.1. y 2.2.3.2.24.2. del Decreto 1076 de 2015 (artículos 238 y 239 del Decreto 1541 de 1978).

ARTÍCULO TERCERO: - APROBAR por parte de la **CORPORACIÓN AUTÓNOMA REGIONAL DEL QUINDÍO - C.R.Q.**, el **PROGRAMA PARA EL USO EFICIENTE Y AHORRO DEL AGUA – PUEAA**, a favor de **LA CAJA DE COMPENSACION FAMILIAR FENALCO COMFENALCO QUINDIO** representada legalmente por el señor **JOSE FERNANDO MONTES SALAZAR**, identificado con la cédula de ciudadanía número 79.271.153 expedida en la Bogotá (D.C) o quien

Protegiendo el futuro

RESOLUCIÓN NÚMERO _____ DEL DÍA _____
"POR MEDIO DE LA CUAL SE OTORGA PRORROGA DE CONCESIÓN DE AGUAS SUBTERRANEAS PARA
USO DOMESTICO A LA CAJA DE COMPENSACION FAMILIAR FENALCO COMFENALCO QUINDIO-
EXPEDIENTE ADMINISTRATIVO
No. 14122-21"

Página 20 de 24

haga sus veces, en beneficio del predio denominado: **1) SAUSALITO** ubicado en la vereda **MURILLO** jurisdicción del **MUNICIPIO** de **ARMENIA**, en cumplimiento de la Ley 373 de 1997, del Decreto 1090 de 2018 y de la Resolución 1257 de 2018 emitida por el Ministerio de Ambiente y Desarrollo Sostenible.

PARÁGRAFO PRIMERO: - El término de aprobación del Programa para el Uso Eficiente y Ahorro del Agua - PUEAA - Simplificado, será de **por diez (10) años contados a partir de la fecha de ejecutoria de la presente Resolución.**

ARTÍCULO CUARTO: - OBLIGACIONES: LA CAJA DE COMPENSACION FAMILIAR FENALCO COMFENALCO QUINDIO, durante el desarrollo del Programa para el Uso Eficiente y Ahorro del Agua - PUEAA:

1. Ejecutar las actividades propuestas en los plazos establecidos en el cronograma.
2. En cumplimiento de las estrategias del PUEAA las acciones de planificación y ejecución de acciones de rehabilitación y/o reposición al corto mediano y largo plazo de la infraestructura se deberá priorizar con el fin de reducir pérdidas.
3. Deberá de conformidad con el artículo 11 de la Ley 373 de 1997, actualizar y enviar anualmente a esta Corporación, la siguiente información:
 - a. Nombre de la entidad usuaria, ubicación geográfica y política donde presta el servicio;
 - b. Nombre, ubicación geográfica y tipo de la fuente o fuentes donde captan las aguas;
 - c. Nombre, ubicación geográfica y tipo de la fuente o fuentes receptoras de los afluentes;
 - d. Caudal promedio diario anual en litros por segundo de la fuente de captación y de la fuente receptora de los efluentes;
 - e. Caudal promedio diario anual captado por la entidad usuaria;
 - f. Número de usuarios del sistema;
 - g. Caudal consumido por los usuarios del sistema;
 - h. Porcentaje en litros por segundo de las pérdidas del sistema;
 - i. Calidad del agua de la fuente abastecedora, de los efluentes y de la fuente receptora de éstos, clase de tratamientos requeridos y el sistema y la frecuencia del monitoreo;
 - j. Proyección anual de la tasa de crecimiento de la demanda del recurso hídrico según usos;
 - k. Caudal promedio diario en litros por segundo, en épocas secas y de lluvia, en las fuentes de abastecimiento y en las receptoras de los efluentes;
 - l. Programas de protección y conservación de las fuentes hídricas;
 - m. Fuentes probables de abastecimiento y de vertimiento de efluentes que se dispongan para futuras expansiones de la demanda"
4. La Corporación Autónoma Regional del Quindío - C.R.Q., realizará el seguimiento a la ejecución del Programa, razón por la cual, en las visitas de seguimiento, deberá entregar los soportes necesarios que permitan constatar el desarrollo de las actividades.
5. Presentar un informe detallado de manera semestral de ejecución de las obras, proyectos y programas contemplados en el Programa para el Uso Eficiente y Ahorro del Agua -PUEAA-, en los cuales deberá detallarse claramente las actividades y obras desarrolladas y estar soportados con las ejecuciones presupuestales y con todos los registros posibles (fotográficos, listas de chequeo, listados de asistencia, contratos, videos, entre otros).
6. Solicitar los permisos, concesiones y autorizaciones requeridas por la Ley para el uso y aprovechamiento de los recursos naturales renovables o para el desarrollo de actividades



RESOLUCIÓN NÚMERO _____ DEL DÍA _____
"POR MEDIO DE LA CUAL SE OTORGA PRORROGA DE CONCESIÓN DE AGUAS SUBTERRANEAS PARA
USO DOMESTICO A LA CAJA DE COMPENSACION FAMILIAR FENALCO COMFENALCO QUINDIO-
EXPEDIENTE ADMINISTRATIVO
No. 14122-21"

contempladas en el Programa para el Uso Eficiente y Ahorro del Agua -PUEAA- que afecten o puedan afectar el medio ambiente, para así cumplir con la normatividad ambiental vigente.

7. Dar aplicación estricta a la Ley 373 de 1997, Decreto 1090 de 2018, Resolución 1257 de 2018 y a la demás normatividad ambiental pertinentes.

ARTÍCULO QUINTO: APROBAR LOS PLANOS y OBRAS CONSTRUIDAS, para la captación, aducción, desarenación, conducción, almacenamiento, derivación y restitución de sobrantes, a favor de **LA CAJA DE COMPENSACION FAMILIAR FENALCO COMFENALCO QUINDIO** representada legalmente por el señor **JOSE FERNANDO MONTES SALAZAR**, identificado con la cédula de ciudadanía número 79.271.153 expedida en la Bogotá (D.C) o quien haga sus veces, en beneficio del predio denominado: **1) SAUSALITO** ubicado en la vereda **MURILLO** jurisdicción del **MUNICIPIO** de **ARMENIA**, con fundamento en los argumentos técnicos y jurídicos expuestos en la parte considerativa del presente acto administrativo.

ARTÍCULO SEXTO: – LA CAJA DE COMPENSACION FAMILIAR FENALCO COMFENALCO QUINDIO, deberá cancelar el valor correspondiente a los servicios de seguimiento ambiental, de conformidad con la Ley 633 de 2000, la Resolución número 1280 del 2010, expedida por el Ministerio de Ambiente, vivienda y Desarrollo Territorial y la Resolución de bienes y servicios proferida por esta Entidad.

ARTÍCULO SÉPTIMO: - El Concesionario deberá cuando lo requiera por parte de la Corporación Autónoma Regional del Quindío – C.R.Q., presentar informe sobre materia ambiental, y especialmente, sobre la cantidad consumida de recursos naturales y elementos ambientales de conformidad con el artículo 23 del Decreto 2811 de 1974.

ARTÍCULO OCTAVO: - Las condiciones técnicas que se encontraron al momento de la visita y que quedaron plasmadas en el concepto técnico rendido por el comisionado en este acto administrativo deberán mantenerse, por lo que la actividad u obra a realizarse deberá corresponder respectivamente a lo permitido en el presente. En caso de requerir modificaciones en las condiciones evidenciadas en la visita técnica se debe informar a la Corporación Autónoma Regional del Quindío – C.R.Q., para verificar la pertinencia de concederlas.

ARTICULO NOVENO: - El Concesionario deberá avisar de inmediato a la Corporación Autónoma Regional del Quindío – C.R.Q., cuando se presenten situaciones de emergencia, indicando las causas, medidas adoptadas y tiempo de duración de dicha emergencia.

ARTICULO DÉCIMO: - El Concesionario es el responsable por cualquier deterioro y/o daño ambiental causado por él, en la ejecución de las actividades autorizadas en esta Resolución, por lo cual deberán realizar las acciones necesarias para corregir los efectos causados, y cumplir con las obligaciones que se establezcan en el presente Acto Administrativo y en general las dispuestas en la normativa ambiental.

ARTÍCULO DÉCIMO PRIMERO: - La concesión aquí otorgada no será obstáculo para que la Corporación Autónoma Regional del Quindío - C.R.Q., de forma unilateral y con posterioridad:

- Sectorice y reglamente el uso de la corriente.
- Modifique las condiciones de la concesión, cuando de conformidad a la prelación de los usos del agua, se presenten hecho o circunstancias que así lo obliguen.
- Modifique las condiciones de la concesión, por razones de conveniencia pública, y/o el acaecimiento de hechos o circunstancias que alteren las condiciones ambientales del territorio.

ARTÍCULO DÉCIMO SEGUNDO: - Las aguas de uso público no pueden transferirse por venta, donación o permuta, ni constituirse sobre ellas derechos personales o de otra naturaleza, para



RESOLUCIÓN NÚMERO _____ DEL DÍA _____
"POR MEDIO DE LA CUAL SE OTORGA PRORROGA DE CONCESIÓN DE AGUAS SUBTERRANEAS PARA
USO DOMESTICO A LA CAJA DE COMPENSACION FAMILIAR FENALCO COMFENALCO QUINDIO-
EXPEDIENTE ADMINISTRATIVO
No. 14122-21"

que los Concesionarios puedan ceder o traspasar total o parcialmente la Concesión otorgada, se requiere autorización previa de la **CORPORACION AUTONOMA REGIONAL DEL QUINDIO - CRQ.**

ARTÍCULO DÉCIMO TERCERO: - La Corporación Autónoma Regional del Quindío – C.R.Q., se reserva el derecho a revisar esta Concesión de Aguas, de oficio o a petición de parte, cuando considere conveniente y cuando las circunstancias que se tuvieron en cuenta para otorgarla, hayan variado.

ARTÍCULO DÉCIMO CUARTO: - Para efectos de Control, Seguimiento y Vigilancia, que realizará la Corporación Autónoma Regional del Quindío – C.R.Q., el concesionario deberá permitir el ingreso de los funcionarios encargados de esta labor sin previo aviso.

ARTÍCULO DECIMO QUINTO: - Para resolver las controversias que se susciten con motivo de la constitución o ejercicio de la servidumbre en interés privado, el interesado deberá acudir ante la Jurisdicción Ordinaria, conforme a lo establecido en el Código Nacional de los Recursos Naturales Renovables y Protección del Medio Ambiente.

ARTÍCULO DECIMO SEXTO: - En caso de que se produzca la tradición del predio beneficiado con la concesión, el nuevo propietario, poseedor o beneficiario deberá solicitar su traspaso dentro de los sesenta (60) días hábiles siguientes, para lo cual presentará los documentos que lo acrediten como tal y los demás que se le exijan con el fin de ser considerado como nuevo titular de la concesión, de conformidad con la Sección 8 del Capítulo 2 artículo 2.2.3.2.8.8. del Decreto 1076 de 2015 (artículo 51 del Decreto 1541 de 1978). La Corporación Autónoma Regional del Quindío – C.R.Q., está facultada para autorizar dicho traspaso conservando las condiciones originales o modificándolas.

ARTÍCULO DÉCIMO SÉPTIMO: - Serán causales de caducidad por la vía administrativa:

- El incumplimiento de las condiciones estipuladas en el presente acto administrativo
- Las contempladas en el Artículo 62 del Decreto 2811 de 1974.

ARTÍCULO DÉCIMO OCTAVO: - Previamente a la declaratoria administrativa de caducidad, se dará al interesado la oportunidad de ser oído en descargos, para lo cual se dispondrá de quince (15) días hábiles para ratificar o subsanar la falta de que se acusa o para formular su defensa (Artículo 63 del Decreto 2811 de 1974 y 250 del Decreto 1541 de 1978).

ARTÍCULO DÉCIMO NOVENO: - El Concesionario deberá llevar un registro de los volúmenes de agua debidamente captada y reportarlos mensualmente a la **CORPORACION AUTONOMA REGIONAL DEL QUINDIO - C.R.Q.**

ARTÍCULO VIGÉSIMO: - Los Concesionarios deberán cancelar la tasa por utilización del agua concesionada, cuyo valor se liquidará, cobrará y pagará a la **CORPORACION AUTONOMA REGIONAL DEL QUINDIO- CRQ**, de conformidad con lo previsto en el Decreto 1076 de 2015, y en sus Decretos reglamentarios y demás normas que lo desarrollen, modifiquen, adicionen o aclaren.

PARÁGRAFO PRIMERO: - El cálculo de los índices de uso de agua y el factor regional, se calcularán anualmente para cada una de las unidades hidrográficas por parte de la **CORPORACION AUTONOMA REGIONAL DEL QUINDIO – C.R.Q.**

ARTÍCULO VIGÉSIMO PRIMERO: - El Concesionario queda sujeto al cumplimiento de las disposiciones legales, referentes al uso y el goce de las aguas, para su mejor aprovechamiento,



RESOLUCIÓN NÚMERO _____ DEL DÍA _____
"POR MEDIO DE LA CUAL SE OTORGA PRORROGA DE CONCESIÓN DE AGUAS SUBTERRANEAS PARA
USO DOMESTICO A LA CAJA DE COMPENSACION FAMILIAR FENALCO COMFENALCO QUINDIO-
EXPEDIENTE ADMINISTRATIVO
No. 14122-21"

salubridad e higiene pública, ocupación de bienes de uso público, y aquellas que sobre las mismas materias rijan a futuro, no habiendo reclamación por su parte.

ARTÍCULO VIGÉSIMO SEGUNDO: - NOTIFÍQUESE el contenido de la presente Resolución a **LA CAJA DE COMPENSACION FAMILIAR FENALCO COMFENALCO QUINDIO** identificado con número de NIT 890.000.381-0 domiciliada en Armenia (Q), representada legalmente por el señor **JOSE FERNANDO MONTES SALAZAR**, identificado con la cédula de ciudadanía número 79.271.153 expedida en la Bogotá (D.C), o a quien haga sus veces, y al señor **DIEGO ARMANDO GODOY DELGADO**, identificado con la cédula de ciudadanía número 11.301.490 expedida en Girardot (C), en calidad de apoderado, o a la persona debidamente autorizada, en los términos establecidos en la Ley 1437 de 2011.

ARTÍCULO VIGÉSIMO TERCERO: - PUBLÍQUESE, el encabezado y la parte Resolutiva de la presente Resolución, en el boletín ambiental de la C.R.Q., a costa del interesado, de conformidad con los Artículos 70 y 71 de la Ley 99 de 1993.

ARTÍCULO VIGÉSIMO CUARTO: - Contra la presente Resolución, procede únicamente el recurso de reposición, el cual deberá presentarse por escrito en la notificación personal, o dentro de los diez (10) días hábiles siguientes a ella, o a la notificación por aviso, o al vencimiento del término de publicación, según el caso, ante la Subdirección de Regulación y Control Ambiental de la **CORPORACIÓN AUTÓNOMA REGIONAL DEL QUINDÍO – C.R.Q**, en los términos del artículo 76 y siguientes de la Ley 1437 de 2011.

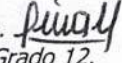
ARTÍCULO VIGÉSIMO QUINTO: - La presente Resolución rige a partir de la fecha de ejecutoria, de conformidad con el artículo 87 del Código de Procedimiento Administrativo y de lo Contencioso Administrativo Ley 1437 de 2011.

Dado en Armenia Quindío, a los 07 MAR 2022.


NOTIFIQUESE, PUBLIQUESE Y CUMPLASE


CARLOS ARBEL TRUKE OSPINA
Subdirector de Regulación y Control Ambiental

Revisión Técnica:

Lina Marcela Alarcón Mora. 
Profesional Especializado Grado 12.

Elaboró:


Daniela Alvarez Pava
Abogada.





RESOLUCIÓN NÚMERO _____ DEL DÍA _____
"POR MEDIO DE LA CUAL SE OTORGA PRORROGA DE CONCESIÓN DE AGUAS SUBTERRANEAS PARA
USO DOMESTICO A LA CAJA DE COMPENSACION FAMILIAR FENALCO COMFENALCO QUINDIO-
EXPEDIENTE ADMINISTRATIVO
No. 14122-21"

Página 24 de 24

CORPORACION AUTONOMA REGIONAL DEL QUINDIO NOTIFICACION PERSONAL	
EN EL DÍA DE HOY _____ DE _____ DEL _____	
NOTIFICO PERSONALMENTE LA PROVIDENCIA ANTERIOR A:	

EN SU CONDICION DE:	

SE LE INFORMÓ QUE CONTRA TAL PROVIDENCIA PROCEDE UNICAMENTE RECURSO DE REPOSICION QUE SE PODRA INTERPONER DENTRO DE LOS DIEZ (10) DIAS SIGUIENTES A ESTA DILIGENCIA.	
----- EL NOTIFICADO	----- EL NOTIFICADOR
C.C No -----	

"POR MEDIO DE LA CUAL SE ORDENA UN DESISTIMIENTO Y ARCHIVO DE LA SOLICITUD DE OCUPACION DE CAUCE PRESENTADA POR LAS EMPRESAS PUBLICAS DE ARMENIA E.P.A E.S.P - EXPEDIENTE ADMINISTRATIVO No. 13050-21"

Página 1 de 7

EL SUBDIRECTOR DE REGULACIÓN Y CONTROL AMBIENTAL DE LA CORPORACION AUTONOMA REGIONAL DEL QUINDÍO C.R.Q., en uso de sus atribuciones legales contenidas en la Ley General Ambiental de Colombia, el Código de Procedimiento Administrativo y de lo Contencioso Administrativo y la Resolución 2169 del 12 de diciembre de 2016, modificada por la Resolución 066 del 16 de enero de 2017, modificada por la Resolución 081 del 18 de enero de 2017, modificada por la Resolución No.1035 del 03 de mayo del 2019, y a su vez modificada por la Resolución No.1861 del 14 de septiembre del 2020, emanadas de la Dirección General de la Corporación Autónoma Regional del Quindío y,

CONSIDERANDO

Que el artículo 30 de la Ley 99 de 1993, estipula el objeto de las Corporaciones Regionales Autónomas, consagrando que: *"Todas las corporaciones, autónomas regionales tendrán por objeto la ejecución de las políticas, planes, programas y proyectos sobre medio ambiente y recursos naturales renovables, así como dar cumplida y oportuna aplicación a las disposiciones legales vigentes sobre su disposición, administración, manejo y aprovechamiento, conforme a las regulaciones, pautas y directrices expedidas por el Ministerio del Medio Ambiente"*.

Que según el numeral 2º del artículo 31 de la Ley 99 de 1993, corresponde a las Corporaciones Autónomas Regionales ejercer la función de máxima autoridad ambiental en el área de su jurisdicción de acuerdo con las normas de carácter superior y conforme a los criterios y directrices trazadas por el Ministerio de Ambiente y Desarrollo Sostenible.

Que la Ley 99 de 1993, dispone en numeral 9º del artículo 31 que: *"Las Corporaciones Autónomas Regionales ejercerán las siguientes funciones...: 9) Otorgar concesiones, permisos, autorizaciones y licencias ambientales requeridas por la ley para el uso, aprovechamiento o movilización de los recursos naturales renovables o para el desarrollo de actividades que afecten o puedan afectar el medio ambiente."*

Que, en el Departamento del Quindío, la Corporación Autónoma Regional del Quindío-C.R.Q., es la máxima autoridad ambiental, y tiene dentro de sus competencias otorgar las autorizaciones, permisos y licencias ambientales a los proyectos, obras y/o actividades de su competencia a desarrollarse en el área de su jurisdicción y ejercer control sobre los mismos.

Que el Capítulo 2 Sección 5 artículo 2.2.3.2.5.1. del Decreto 1076 de 2015 *"Por medio del cual se expide el Decreto Único Reglamentario del Sector Ambiente y Desarrollo Sostenible"* (artículo 28 del Decreto 1541 de 1978) dispone *"El Derecho al uso de las aguas y de los cauces se adquiere de conformidad con el artículo 51 del Decreto - Ley 2811 de 1974:*

- a. Por ministerio de la ley;
- b. Por concesión;
- c. Por permiso, y
- d. Por asociación."

Que la sección 9 del Capítulo 2 consagra en los artículos 2.2.3.2.9.1. y 2.2.3.2.9.2. del Decreto 1076 de 2015 (artículos 54 y 55 del Decreto 1541 de 1978), los requisitos formales para solicitar una permiso de ocupación de cauce, señalando entre otros, que *"las personas naturales o jurídicas y las entidades gubernamentales que deseen aprovechar aguas para usos diferentes de aquellos que se ejercen por ministerio de la ley requieren concesión."*

Que la sección 7 del Capítulo 2 consagra en el artículo 2.2.3.2.7.1. del Decreto 1076 de 2015 (artículo 36 del Decreto 1541 de 1978), dispuso que toda persona natural o jurídica, pública o privada, requiere concesión para obtener el derecho al aprovechamiento de las aguas para los fines allí indicados.



"POR MEDIO DE LA CUAL SE ORDENA UN DESISTIMIENTO Y ARCHIVO DE LA SOLICITUD DE
OCUPACION DE CAUCE PRESENTADA POR LAS EMPRESAS PUBLICAS DE ARMENIA E.P.A E.S.P -
EXPEDIENTE ADMINISTRATIVO No. 13050-21"

Que el artículo 132 del Decreto – Ley 2811 de 1974, por el cual se adoptó el Código Nacional de Recursos Naturales Renovables y de Protección al Medio Ambiente, establece en lo relativo al uso, conservación y preservación de las aguas: *"Sin permiso, no se podrán alterar los cauces, ni el régimen y la calidad de las aguas, ni intervenir en su uso legítimo.*

Se negará el permiso cuando la obra implique peligro para la colectividad, o para los recursos naturales, la seguridad interior o exterior o la soberanía nacional".

Que el día 26 de mayo del año 2015, el gobierno nacional expidió el decreto 1076 de 2015 **"Por medio del cual se expide el Decreto Único Reglamentario del Sector Ambiente y Desarrollo Sostenible"**, en el cual incorporó gran parte de la normatividad Ambiental que rige en el territorio colombiano, entre las normas compiladas está el Decreto 1541 de mil novecientos setenta y ocho (1978) el cual regula y desarrolla las concesiones de aguas SUBTERRANEAS. Teniendo con esto que el Decreto 1076 de 2015 reglamenta, entre otros aspectos, lo concerniente al ordenamiento del recurso hídrico.

Que mediante solicitud radicada bajo el **número 13050-21**, el día veintisiete (27) de octubre de dos mil veintiuno (2021), el señor **JORGE IVÁN RENGIFO RODRÍGUEZ**, identificado con cédula de ciudadanía número 9.732.072, expedida en la ciudad de Armenia (Quindío), actuando en calidad de representante legal de las **EMPRESAS PÚBLICAS DE ARMENIA E.P.A E.S.P.**, identificada con NIT número 890.000.439-9 domiciliada en la ciudad de Armenia; presentó ante la **CORPORACIÓN AUTÓNOMA REGIONAL DEL QUINDÍO – CRQ**, solicitud tendiente a obtener **PERMISO DE OCUPACIÓN DE CAUCE**, para el desarrollo del proyecto *"Reposición colector cristales entre las cámaras 7430-7431 e intervención de las estructuras específicas para la estabilización del tramo colector cristales en la ciudad de Armenia,"* localizado en el sector urbano Malibu – Portal de Pinares ubicado en el **MUNICIPIO DE ARMENIA**, de acuerdo a la información aportada a la solicitud.

Que, con la solicitud anterior, el solicitante acompañó los siguientes documentos:

- Formulario Único Nacional de solicitud de permiso ocupación de cauce, radicado bajo el número 13050-21, debidamente firmado por el señor **JORGE IVÁN RENGIFO RODRÍGUEZ**, en calidad de representante legal de las **EMPRESAS PÚBLICAS DE ARMENIA E.P.A E.S.P.**
- Oficio de solicitud de permiso de ocupación de cauce debidamente firmado por el señor **JORGE IVÁN RENGIFO RODRÍGUEZ**, en calidad de representante legal.
- Fotocopia de la cédula de ciudadanía del señor **JORGE IVÁN RENGIFO RODRÍGUEZ**, identificado con cédula de ciudadanía número 9.732.072, expedida en la ciudad de Armenia (Quindío).
- Copia del Decreto No. 197 de 2020, por medio del cual se hace un nombramiento.
- Certificado expedido por la ventanilla única de registro (VUR) de los certificados de tradición de los predios identificados con matrícula inmobiliaria número 280-185777, 280-185779, 280-94475, 280-185780.
- Nueve (09) planos y un (01) CD.
- Formato de información de costos del proyecto, obra o actividad, para la liquidación de tarifa por servicios de evaluación y seguimiento ambiental, debidamente diligenciado por valor de (\$1.476.939.548.95).

"POR MEDIO DE LA CUAL SE ORDENA UN DESISTIMIENTO Y ARCHIVO DE LA SOLICITUD DE OCUPACION DE CAUCE PRESENTADA POR LAS EMPRESAS PUBLICAS DE ARMENIA E.P.A E.S.P - EXPEDIENTE ADMINISTRATIVO No. 13050-21"

- Cancelación de factura SO-1567 del día 27 de octubre de 2021 por concepto de servicio de evaluación y seguimiento ambiental por valor de (\$683.704.000).

Que, la Subdirección de Regulación y Control Ambiental de la C.R.Q., estableció en el formato denominado "TARIFA PARA EL COBRO POR SERVICIOS DE EVALUACIÓN DE TRÁMITE PERMISO DE OCUPACION DE CAUCE PARA PROYECTOS OBRAS O ACTIVIDADES CUYO VALOR ES INFERIOR A 2115 SMMLV", la tarifa a pagar por los servicios de evaluación ambiental por parte del interesado por un valor de (\$683.704.000).

Que para el día 10 de noviembre de 2021, La Subdirección de Regulación Y Control Ambiental mediante radicado de salida No. 17795, envió solicitud de complemento de información para que se allegara la siguiente documentación:

"(...)

De manera atenta me permito informarle que una vez revisada la documentación técnica aportada al radicado del asunto correspondiente al permiso de ocupación de cauce para el proyecto denominado: "REPOSICION COLECTOR CRISTALES ENTRE LAS CAMARAS 7430-7431 E INTERVENCION DE LAS ESTRUCTURAS ESPECIFICAS PARA LA ESTABILIZACION DEL TRAMO DEL COLECTOR CRISTALES EN LA CIUDAD DE ARMENIA", me permito informar que la documentación necesaria para la evaluación del permiso se encuentra incompleta, ya que se requiere presentar la siguiente información:

- Aclarar cuál es el predio donde se localizará la infraestructura que ocupará el cauce.
- De acuerdo a lo anterior, presentar autorización o poder autenticado debidamente otorgado por parte de los propietarios de los predios donde se realizará la intervención de cauce.
- Memorias Técnicas con el diseño y cálculo estructural, geométrico e hidráulico. Estudio hidrológico e hidráulico para un periodo de retorno de 2, 5, 10 y 15 años.
- Se deberán presentar los planos con las manchas de inundación y las estructuras que ocuparan el cauce, objeto de la solicitud.

Los planos deberán presentarse a escala y en tamaño 100X70 centímetros, debidamente firmados por el profesional competente, con nombre completo y número de tarjeta profesional.

Así las cosas, la anterior documentación deberá ser allegada a esta Entidad en un plazo máximo de un (01) mes contado a partir del recibo del presente requerimiento, de lo contrario esta Subdirección procederá conforme al artículo 17 de la Ley 1755 de 2015, el cual consagra que: "(...) Artículo 17. Peticiones incompletas y desistimiento tácito. En virtud del principio de eficacia, cuando la autoridad constate que una petición ya radicada está incompleta o que el peticionario deba realizar una gestión de trámite a su cargo, necesaria para adoptar una decisión de fondo, y que la actuación pueda continuar sin oponerse a la ley, requerirá al peticionario dentro de los diez (10) días siguientes a la fecha de radicación para que la complete en el término máximo de un (1) mes".

Que para el día 08 de febrero de 2022, el señor Jorge Iban Rengifo mediante radicado de entrada No. 1384, allegó la siguiente documentación:

1. Documento denominado trámite para la declaratoria de utilidad pública e interés social proyecto de servicios públicos domiciliarios y de saneamiento básico denominado "Reposición colector cristales entre las cámaras 7430-7431 e intervención de las estructuras específicas para la estabilización del tramo colector cristales en la ciudad de Armenia".
2. documento denominado notificación a los propietarios de la oferta económica de indemnización por servidumbre requerida para la ejecución del proyecto "Reposición colector cristales entre las cámaras 7430-7431 e intervención de las estructuras específicas para la estabilización del tramo colector cristales en la ciudad de Armenia".
3. Documento denominado estudio de modelación hidrológica e hidráulica quebrada cristales.
4. un plano (01) y un (CD).



Que de acuerdo a lo anterior, la información requerida en el oficio con radicado CRQ número 17795 del día 10 de noviembre 2021, hasta la fecha no ha sido aportada de manera completa por las Empresas Publicas de Armenia, teniendo en cuenta que dicho oficio fue enviado por la empresa de correo certificado CERTIPOSTAL a la dirección autorizada y recibida el día 11 de noviembre de 2021, tal y como consta en el oficio que reposa en el expediente administrativo; razón por la cual no es posible continuar con el trámite de permiso de ocupación de cauce solicitado por las **EMPRESAS PÚBLICAS DE ARMENIA E.P.A E.S.P.**, identificada con NIT número 890.000.439-9 domiciliada en la ciudad de Armenia, a través de su representante legal el señor **JORGE IVÁN RENGIFO RODRÍGUEZ**, identificado con cédula de ciudadanía número 9.732.072, expedida en la ciudad de Armenia (Quindío), por lo que se entiende desistido dicho trámite a la luz de la normatividad aplicable para el desistimiento tácito, descrito en el artículo 17 de la Ley 1755 de 2015.

FUNDAMENTOS LEGALES

Que dado lo anterior, en cumplimiento de los fines del Estado y dando aplicación a los principios que rigen las actuaciones administrativas consagrados en el artículo 209 de la "Constitución Política" y en el artículo 3° de la Ley 1437 de 2011 "Código de Procedimiento Administrativo y de lo Contencioso Administrativo", y en busca de lograr que los procedimientos administrativos cumplan las normas, esta Corporación estima que se debe proceder al desistimiento de la solicitud de permiso de ocupación de cauce requerido por la las **EMPRESAS PÚBLICAS DE ARMENIA E.P.A E.S.P** a la luz de la normatividad aplicable para el desistimiento tácito, consagrado en el artículo 17 de la Ley 1755 de 2015.

Que el artículo 209 de la Constitución Política establece los principios de la función administrativa así:

"Artículo 209. *La función administrativa está al servicio de los intereses generales y se desarrolla con fundamento en los principios de igualdad, moralidad, eficacia, economía, celeridad, imparcialidad y publicidad, mediante la descentralización, la delegación y la desconcentración de funciones.*

Las autoridades administrativas deben coordinar sus actuaciones para el adecuado cumplimiento de los fines del Estado. La administración pública, en todos sus órdenes, tendrá un control interno que se ejercerá en los términos que señale la ley." (letra cursiva fuera del texto original).

La Corporación Autónoma Regional del Quindío – CRQ, en virtud del artículo 9 de la Ley 1437 de 2011, la cual establece las prohibiciones de las autoridades, indicando en el numeral 4: "Exigir constancias, certificaciones o documentos que reposen en la respectiva Entidad". De igual manera, el artículo noveno del Decreto 019 de 2012 "Ley Antitrámites", trata sobre la prohibición de exigir documentos que reposan en la entidad señalando: "Cuando se esté adelantando un trámite ante la administración, se prohíbe exigir actos administrativos, constancias, certificaciones o documentos que ya reposen en la entidad ante la cual se está tramitando la respectiva actuación (...)" y de los principios de eficacia y economía que rigen las actuaciones administrativas, el primero propende porque las autoridades busquen que los procedimientos logren su finalidad, y para el efecto, deberán remover de oficio los obstáculos puramente formales, entre otros y el segundo tiene por finalidad que las autoridades procedan con austeridad y eficacia, optimizando el uso del tiempo y de los demás recursos, procurando el más alto nivel de calidad en las actuaciones y la protección de los derechos de las personas en concordancia con el Decreto 2106 de 2019, "Por el cual se dictan normas para simplificar, suprimir y reformar tramites, procesos y procedimientos innecesarios existentes en la administración pública".

"POR MEDIO DE LA CUAL SE ORDENA UN DESISTIMIENTO Y ARCHIVO DE LA SOLICITUD DE OCUPACION DE CAUCE PRESENTADA POR LAS EMPRESAS PUBLICAS DE ARMENIA E.P.A E.S.P - EXPEDIENTE ADMINISTRATIVO No. 13050-21"

Página 5 de 7

Que el Título I de las Disposiciones Generales, artículo tercero del Código de Procedimiento Administrativo y de lo Contencioso Administrativo, consagra: "*Principios: Todas las autoridades deberán interpretar y aplicar las disposiciones que regulan las actuaciones y procedimientos administrativos a la luz de los principios consagrados en la Constitución Política, en la Parte Primera de este Código y en las leyes especiales.*

Las actuaciones administrativas se desarrollarán, especialmente, con arreglo a los principios del debido proceso, igualdad, imparcialidad, buena fe, moralidad, participación, responsabilidad, transparencia, publicidad, coordinación, eficacia, economía y celeridad (...)."

Que mediante la Ley 1755 de 2015 se reguló el Derecho Fundamental de Petición y se sustituyó un título del Código de Procedimiento Administrativo y de lo Contencioso Administrativo – Ley 1437 de 2011, Título dentro del cual se desarrolla el desistimiento tácito, indicando en el artículo primero lo siguiente:

"**Artículo 1º.** *Sustitúyase el Título II, Derecho de Petición, Capítulo I, Derecho de Petición ante las autoridades-Reglas Generales, Capítulo II Derecho de petición ante autoridades-Reglas Especiales y Capítulo III Derecho de Petición ante organizaciones e instituciones privadas, artículos 13 a 33, de la Parte Primera de la Ley 1437 de 2011, por el siguiente:"*

Que el artículo 17 de la Ley 1755 de 2015, estipula frente a las peticiones incompletas, al término para suministrar respuesta y en especial al **DESISTIMIENTO TÁCITO** lo siguiente:

"**Artículo 17. Peticiones incompletas y desistimiento tácito.** *En virtud del principio de eficacia, cuando la autoridad constate que una petición ya radicada está incompleta o que el peticionario deba realizar una gestión de trámite a su cargo, necesaria para adoptar una decisión de fondo, y que la actuación pueda continuar sin oponerse a la ley, requerirá al peticionario dentro de los diez (10) días siguientes a la fecha de radicación para que la complete en el término máximo de un (1) mes.*

A partir del día siguiente en que el interesado aporte los documentos o informes requeridos, se reactivará el término para resolver la petición. Se entenderá que el peticionario ha desistido de su solicitud o de la actuación cuando no satisfaga el requerimiento, salvo que antes de vencer el plazo concedido solicite prórroga hasta por un término igual.

Vencidos los términos establecidos en este artículo, sin que el peticionario haya cumplido el requerimiento, la autoridad decretará el desistimiento y el archivo del expediente, mediante acto administrativo motivado, que se notificará personalmente, contra el cual únicamente procede recurso de reposición, sin perjuicio de que la respectiva solicitud pueda ser nuevamente presentada con el lleno de los requisitos legales."

Por su parte, el artículo 306 del Código de Procedimiento Administrativo y de lo Contencioso Administrativo (Ley 1437 de 2011) establece: "*En los aspectos no contemplados en este Código se seguirá el Código de Procedimiento Civil en lo que sea compatible con la naturaleza de los procesos y actuaciones que correspondan a la jurisdicción en lo Contencioso Administrativo"*.

Que, por los antecedentes citados, este Despacho procederá al desistimiento y archivo de este asunto, de conformidad a lo dispuesto en los artículos 17 de la Ley 1755 de 2015, sin perjuicio de que el interesado presente una nueva solicitud de permiso de ocupacion de cauce.

Que en cuanto a las demás normas jurídicas procedimentales se dará aplicación a la Ley 1437 de 2011, por encontrarse éstas vigentes y exequibles.

"POR MEDIO DE LA CUAL SE ORDENA UN DESISTIMIENTO Y ARCHIVO DE LA SOLICITUD DE
OCUPACION DE CAUCE PRESENTADA POR LAS EMPRESAS PUBLICAS DE ARMENIA E.P.A E.S.P -
EXPEDIENTE ADMINISTRATIVO No. 13050-21"

Que de conformidad con lo previsto en el artículo 42 en concordancia con el artículo 17 del Código de Procedimiento Administrativo y de lo Contencioso Administrativo, las autoridades administrativas están obligadas a tomar las decisiones que en derecho corresponda, motivadas, habiéndose dado oportunidad a los interesados para expresar sus opiniones, y con base en las pruebas e informes disponibles, y de todas las peticiones que hayan sido oportunamente planteadas dentro de la actuación por el peticionario y por los terceros reconocidos.

Que se reitera que de los antecedentes citados, se desprende que las **EMPRESAS PÚBLICAS DE ARMENIA E.P.A E.S.P.**, identificada con NIT número 890.000.439-9 domiciliada en la ciudad de Armenia, no cumplió con el requerimiento realizado por esta Corporación a través del oficio con número de radicado No. 17795 del día 10 de noviembre de 2021, ya que no se aportó la documentación jurídica y técnica faltante, motivo por el cual una vez evaluada la norma aplicable al desistimiento tácito, este Despacho encuentra que el mismo se ajusta al asunto sub examine, razón por la cual podrá decretarse, sin perjuicio que la respectiva solicitud pueda ser nuevamente presentada con el lleno de los requisitos legales.

Así las cosas, se procederá al desistimiento de la presente solicitud de permiso de ocupación de cauce presentada por las **EMPRESAS PÚBLICAS DE ARMENIA E.P.A E.S.P.**, identificada con NIT número 890.000.439-9 domiciliada en la ciudad de Armenia y como consecuencia de éste, al archivo de este trámite, de conformidad a lo dispuesto en el artículo 17 de la Ley 1755 de 2015 "Por medio de la cual se regula el Derecho Fundamental de Petición y se sustituye un título del Código de Procedimiento Administrativo y de lo Contencioso Administrativo."

Que, en virtud de lo precedente, el **SUBDIRECTOR DE REGULACIÓN Y CONTROL AMBIENTAL DE LA CORPORACIÓN AUTÓNOMA REGIONAL DEL QUINDÍO – C.R.Q.**,

RESUELVE

ARTÍCULO PRIMERO: - **DESISTIR** por parte de la **CORPORACIÓN AUTÓNOMA REGIONAL DEL QUINDÍO – CRQ**, la solicitud de **PERMISO DE OCUPACION DE CAUCE**, presentada por las **EMPRESAS PÚBLICAS DE ARMENIA E.P.A E.S.P.**, identificada con NIT número 890.000.439-9 domiciliada en la ciudad de Armenia, representada legalmente por el señor **JORGE IVÁN RENGIFO RODRÍGUEZ**, identificado con cédula de ciudadanía número 9.732.072, expedida en la ciudad de Armenia (Quindío), para el desarrollo del proyecto "*Reposición colector cristales entre las cámaras 7430-7431 e intervención de las estructuras específicas para la estabilización del tramo colector cristales en la ciudad de Armenia,*" localizado en el sector urbano Malibu – Portal de Pinares ubicado en el **MUNICIPIO DE ARMENIA**, sin perjuicio que la respectiva solicitud pueda ser nuevamente presentada con el lleno de los requisitos legales, de conformidad con las consideraciones expuestas en el presente acto administrativo.

ARTÍCULO SEGUNDO: - Como consecuencia de lo anterior, **ARCHIVAR** el expediente número **13050-21**, relacionado con la solicitud de ocupación de cauce, con fundamento en la parte considerativa del presente proveído.

ARTÍCULO TERCERO: - **NOTIFIQUESE** el contenido del presente acto administrativo a las **EMPRESAS PÚBLICAS DE ARMENIA E.P.A E.S.P.**, identificada con NIT número 890.000.439-9 domiciliada en la ciudad de Armenia, a través de su representante legal el señor **JORGE IVÁN RENGIFO RODRÍGUEZ**, identificado con cédula de ciudadanía número 9.732.072, expedida en la ciudad de Armenia (Quindío), o a la persona debidamente



"POR MEDIO DE LA CUAL SE ORDENA UN DESISTIMIENTO Y ARCHIVO DE LA SOLICITUD DE OCUPACION DE CAUCE PRESENTADA POR LAS EMPRESAS PUBLICAS DE ARMENIA E.P.A E.S.P - EXPEDIENTE ADMINISTRATIVO No. 13050-21"

autorizada por el interesado para notificarse, de conformidad con lo preceptuado en la Ley 1437 de 2011.

ARTÍCULO CUARTO: - Contra la presente Resolución, sólo procede el recurso de reposición ante la Subdirección de Regulación y Control Ambiental de la Corporación Autónoma Regional del Quindío - C.R.Q., el cual deberá interponerse por escrito en la diligencia de notificación personal o dentro de los diez (10) días hábiles siguientes a ella o a la notificación por aviso, o al vencimiento del término de publicación, según el caso, de acuerdo con los artículos 76 del Código de Procedimiento Administrativo y de lo Contencioso Administrativo.

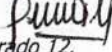
ARTÍCULO QUINTO: - La presente Resolución rige a partir de la fecha de ejecutoria, de conformidad con el artículo 87 del Código de Procedimiento Administrativo y de lo Contencioso Administrativo Ley 1437 de 2011.

Dada en Armenia, Quindío a los _____.

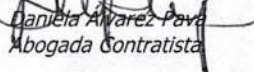
NOTÍFIQUESE, PUBLÍQUESE Y CÚMPLASE


CARLOS ARIEL TRUKE OSPINA
Subdirector de Regulación y Control Ambiental

Revisión Técnica:


Lina Marcela Arcón Mora,
Profesional Especializado Grado 12.

Elaboró:


Daniela Álvarez Pava
Abogada Contratista

CORPORACION AUTONOMA REGIONAL DEL QUINDIO	
NOTIFICACION PERSONAL	
EN EL DIA DE HOY _____ DE _____ DEL _____	
NOTIFICO PERSONALMENTE LA PROVIDENCIA ANTERIOR A:	

EN SU CONDICION DE:	

SE LE INFORMÓ QUE CONTRA TAL PROVIDENCIA PROCEDE UNICAMENTE RECURSO DE REPOSICION QUE SE PODRA INTERPONER DENTRO DE LOS DIEZ (10) DIAS SIGUIENTES A ESTA DILIGENCIA.	
----- EL NOTIFICADO	----- EL NOTIFICADOR
C.C No -----	



RESOLUCIÓN NÚMERO 000471 DEL 07 MAR 2022
"POR MEDIO DE LA CUAL SE OTORGA UN PERMISO DE OCUPACIÓN DE CAUCE A LA SOCIEDAD MI POLLO S.A.S. - EXPEDIENTE No. 15613-21"

Página 1 de 12

EL SUBDIRECTOR DE REGULACIÓN Y CONTROL AMBIENTAL DE LA CORPORACIÓN AUTÓNOMA REGIONAL DEL QUINDÍO, en uso de sus atribuciones legales contenidas en la Ley General Ambiental de Colombia, el Código de Procedimiento Administrativo y de lo Contencioso Administrativo y la Resolución 2169 del 12 de diciembre de 2016, modificada por la Resolución 066 del 16 de enero de 2017, modificada por la Resolución 081 del 18 de enero de 2017, modificada por la Resolución No.1035 del 03 de mayo del 2019, y a su vez modificada por la Resolución No.1861 del 14 de septiembre del 2020, emanadas de la Dirección General de la Corporación Autónoma Regional del Quindío

CONSIDERANDO

Que mediante solicitud radicada bajo el **número 15613-21**, el día veintisiete (27) de diciembre del año dos mil veintiuno (2021), la señora **MELVA INES URIBE LOPEZ**, identificada con cédula de ciudadanía número 41.889.672 expedida en el Municipio de Armenia (Q), quien actúa en calidad representante legal de la sociedad **MI POLLO S.A.S**, identificada con Nit número 801004334-9 domiciliada en Armenia (Q); presentó ante la **CORPORACIÓN AUTÓNOMA REGIONAL DEL QUINDÍO – CRQ**, solicitud tendiente a obtener **PERMISO DE OCUPACIÓN DE CAUCE**, en beneficio del predio denominado: **1) LOTE EL JARDIN** ubicado en la vereda **SAN PEDRO** jurisdicción del **MUNICIPIO** de **ARMENIA**, identificada con el folio de matrícula inmobiliaria número **280-114278** y ficha catastral número **63001000300000371000**, de acuerdo a la información aportada a la solicitud.

Que el día 31 de enero de 2022, la Subdirección de Regulación y Control Ambiental de la Corporación Autónoma Regional del Quindío – C.R.Q., profirió Auto de Inicio de solicitud de **PERMISO DE OCUPACIÓN DE CAUCE SRCA-AIOC-028-01-22**, por medio del cual se dispuso iniciar la actuación administrativa de Ocupación de Cauce, para la construcción de cabezal de descarga de aguas lluvias, en el predio denominado: **1) LOTE EL JARDIN** ubicado en la vereda **SAN PEDRO** jurisdicción del **MUNICIPIO** de **ARMENIA**, identificada con el folio de matrícula inmobiliaria número **280-114278** y ficha catastral número **63001000300000371000**, de acuerdo a la información aportada a la solicitud.

Que el Acto Administrativo anterior, fue notificado de manera personal el día 07 de febrero de 2022, a la señora **MELVA INES URIBE LOPEZ**, en calidad de representante legal.

Que personal adscrito a la Subdirección de Regulación y Control Ambiental de la Corporación Autónoma Regional del Quindío, realizó visita técnica de regulación el día 17 de febrero de 2022, la cual quedó registrada en la correspondiente acta de visita técnica y en el informe técnico que se transcribe a continuación:

"INFORME: VISITA DE CAMPO DEL PUNTO QUE REQUIERE PERMISO DE OCUPACIÓN DE CAUCES, PLAYAS Y/O LECHOS DEL PROYECTO "CABEZAL DE DESCARGA AGUAS RESIDUALES".

Propietario: MI POLLO S.A.S
NIT: 801004334-9
Municipio: ARMENIA
Dirección: LOTE EL JARDÍN, KM 2 VÍA EL CAIMO
Fecha de Visita: 17/02/2022
Expediente: 15613-21
Objeto de la Obra: CONSTRUCCIÓN CABEZAL DE DESCARGA AGUAS RESIDUALES

1. LOCALIZACIÓN

Las obras a construir se localizarán en la margen derecha (mirando aguas arriba) de la quebrada innominada Los Ángeles al interior del predio, la cual es tributaria de la quebrada Pinares.

Tabla 1. Coordenadas geográficas del punto que solicita ocupación de cauce

PUNTO DE OCUPACIÓN DE CAUCE	COORDENADAS GEOGRÁFICAS	
	Latitud	Longitud

Protegiendo el futuro



RESOLUCIÓN NÚMERO _____ **DEL** _____
**"POR MEDIO DE LA CUAL SE OTORGA UN PERMISO DE OCUPACIÓN DE CAUCE A LA SOCIEDAD MI
POLLO S.A.S. - EXPEDIENTE No. 15613-21"**

Cabezal de entrega	4°29'54.77"	-75°41'37.18"
--------------------	-------------	---------------

2. OBSERVACIONES DE LA VISITA

En la visita se identificó una estructura de entrega previa que se reemplazará con nuevo cabezal de entrega de diámetro de 8" con loza en concreto. Las obras a construir hacen parte del permiso de vertimiento en trámite.



Fotografía 1. Puntos de ocupación de cauce

3. CONCLUSIÓN DEL PERMISO DE OCUPACIÓN DE CAUCES, PLAYAS O LECHOS

El solicitante presenta planos y memorias de diseño hidráulicas de las obras. De acuerdo con la visita técnica realizada, diseños y planos aportados a la Entidad para la solicitud del permiso de ocupación de cauce sobre el la quebrada innominada Los Ángeles cuya obra consiste en la construcción de cabezal de entrega de 8", por tanto se recomienda aprobar permiso de ocupación de cauce en un punto sobre la quebrada innominada Los Ángeles, de manera permanente, para un área total de ocupación de:

OBRA DE OCUPACIÓN DE CAUCE	ÁREA TOTAL DE OCUPACIÓN (m ²)
Cabezal de entrega	2.14

4. OBLIGACIONES DE CARÁCTER AMBIENTAL A CONSIDERAR EN EL DESARROLLO DE LAS ACTIVIDADES CONSTRUCTIVAS Y/O ADECUACIONES DE OBRAS EXISTENTES:

- En el evento que en los procesos constructivos y/o adecuación de obras del proyecto, requieran de productos maderables, se deberán obtenidos en distribuidoras debidamente autorizadas y con los permisos forestales respectivos.
- Se prohíbe la tala, corte y/o aprovechamiento de individuos forestales existentes, para los procesos constructivos, de conformidad con el Decreto 1076 de 2015.
- Comprar el material pétreo (gravas, triturados y arenas), para la producción de concreto en obra, en un establecimiento legalmente constituido, con título minero y licencia ambiental.
- Se prohíbe la extracción directa del lecho del río (arena y grava) o quebradas contiguos al proyecto o al sitio donde se va a efectuar la intervención del cauce.
- Utilizar agua de empresas prestadoras de servicios y/o concesión de agua otorgada al proyecto, en los procesos constructivos del proyecto tales como producción de concreto en obra, perforaciones cimentación, anclajes, mantenimientos y/o limpieza y mantenimiento de equipos para construcción, entre otros.
- Se recomienda realizar un adecuado manejo y control de escombros producto de excavaciones y escombros provenientes de procesos constructivos, realizando acopio en un sitio específico, así como limpiezas y retiros de tierra y residuos de construcción diarios sobre todo en las obras efectuadas sobre cauce. Así mismo, retiro programado para acopio de escombros en su totalidad al finalizar las obras, efectuando la disposición final en sitios autorizados, contribuyendo al flujo constante del cauce y propendiendo por la disminución de los impactos ambientales respectivamente, razón por la cual se prohíbe la disposición final de dichos residuos sobre laderas y cauces.
- Durante el tiempo de ejecución de la obra, el personal de construcción deberá proteger la fuente hídrica cumpliendo con los siguientes requisitos que se indican a continuación, con el fin de evitar contaminación de la misma con aceites, grasas, concreto, aditivos, entre otros.



RESOLUCIÓN NÚMERO 000471 **DEL** 07 MAR 2022
**"POR MEDIO DE LA CUAL SE OTORGA UN PERMISO DE OCUPACIÓN DE CAUCE A LA SOCIEDAD MI
POLLO S.A.S. - EXPEDIENTE No. 15613-21"**

- *Mantenimientos de equipos retirados del cauce mínimo 20 metros.*
- *Limpieza de herramienta menor en caneca retirada del cauce mínimo 20 metros.*
- *Producción de concreto a 10 metros de fuente hídrica.*

a. *En el evento de resultar actividades constructivas y/o adecuación de obras, no contempladas en la solicitud presentada inicialmente, que requieran permiso de ocupación de cauces, el Permisionario deberá solicitar a la Corporación Autónoma Regional del Quindío por escrito y previamente a la ejecución de las obras la solicitud del respectivo permiso o la modificación del presente permiso de ocupación de cauce para el manejo de aguas, protección y/o re direccionamiento del flujo de cauce, entre otras, para lo cual deberá anexar la documentación necesaria, con el dimensionamiento y localización de elementos temporales o permanentes de ocupación, con soportes de diseño y planos detalle, los cuales deberán ser presentados conforme como lo establece el Decreto 1076 de 2015, con el fin de evitar posibles sanciones de tipo ambiental".*

Que la Corporación Autónoma Regional del Quindío – C.R.Q., presume que la información y documentación aportada al presente trámite y de la que no se hizo observación alguna, es veraz, correcta y confiable, razón por la cual ésta actuará bajo los postulados del principio de la buena fe consagrado en el artículo 83 de la Carta Magna, el cual dispone: "*Las actuaciones de los particulares y de las autoridades públicas deberán ceñirse a los postulados de la buena fe, la cual se presumirá en todas las gestiones que aquellos adelanten ante ésta*", acogiendo así la totalidad de la documentación e información aportada al presente trámite.

La Corporación Autónoma Regional del Quindío – CRQ, en virtud del artículo 9 de la Ley 1437 de 2011, la cual establece las prohibiciones de las autoridades, indicando en el numeral 4: "Exigir constancias, certificaciones o documentos que reposen en la respectiva Entidad".

De igual manera, el artículo noveno del Decreto 019 de 2012 "Ley Antitrámites", trata sobre la prohibición de exigir documentos que reposan en la entidad señalando: "Cuando se esté adelantando un trámite ante la administración, se prohíbe exigir actos administrativos, constancias, certificaciones o documentos que ya reposen en la entidad ante la cual se está tramitando la respectiva actuación (...)"; y de los principios de eficacia y economía que rigen las actuaciones administrativas, el primero propende porque las autoridades busquen que los procedimientos logren su finalidad, y para el efecto, deberán remover de oficio los obstáculos puramente formales, entre otros y el segundo tiene por finalidad que las autoridades procedan con austeridad y eficacia, optimizando el uso del tiempo y de los demás recursos, procurando el más alto nivel de calidad en las actuaciones y la protección de los derechos de las personas en concordancia con el Decreto 2106 de 2019, "*Por el cual se dictan normas para simplificar, suprimir y reformar tramites, procesos y procedimientos innecesarios existentes en la administración pública*".

Que el artículo 209 de la Constitución Política establece los principios de la función administrativa así:

"Artículo 209. *La función administrativa está al servicio de los intereses generales y se desarrolla con fundamento en los principios de igualdad, moralidad, eficacia, economía, celeridad, imparcialidad y publicidad, mediante la descentralización, la delegación y la desconcentración de funciones.*

Las autoridades administrativas deben coordinar sus actuaciones para el adecuado cumplimiento de los fines del Estado. La administración pública, en todos sus órdenes, tendrá un control interno que se ejercerá en los términos que señale la ley." (letra cursiva fuera del texto original)

Que el Título I de las Disposiciones Generales, artículo tercero del Código de Procedimiento Administrativo y de lo Contencioso Administrativo, consagra: "*Principios: Todas las autoridades deberán interpretar y aplicar las disposiciones que regulan las actuaciones y procedimientos administrativos a la luz de los principios consagrados en la Constitución Política, en la Parte Primera de este Código y en las leyes especiales.*





RESOLUCIÓN NÚMERO 000471 **DEL** 07 MAR 2022
**"POR MEDIO DE LA CUAL SE OTORGA UN PERMISO DE OCUPACIÓN DE CAUCE A LA SOCIEDAD MI
POLLO S.A.S. - EXPEDIENTE No. 15613-21"**

Página 4 de 12

Las actuaciones administrativas se desarrollarán, especialmente, con arreglo a los principios del debido proceso, igualdad, imparcialidad, buena fe, moralidad, participación, responsabilidad, transparencia, publicidad, coordinación, eficacia, economía y celeridad (...)."

DISPOSICIONES LEGALES DEL PERMISO DE OCUPACIÓN DE CAUCE

Que el artículo 102 del Decreto Ley 2811 de 1974, establece que: *"Quien pretenda construir obras que ocupen el cauce de una corriente o depósito de agua, deberá solicitar autorización"*

Que Decreto 1541 de 1978, el cual reglamenta el permiso de ocupación de cauce, fue compilado por el Decreto Único Reglamentario del Sector Ambiente y Desarrollo Sostenible número 1076 del veintiséis (26) de mayo de dos mil quince (2015).

Que el Capítulo 2 Sección 5 artículo 2.2.3.2.5.1. del Decreto 1076 de 2015 *"Por medio del cual se expide el Decreto Único Reglamentario del Sector Ambiente y Desarrollo Sostenible"* dispone *"El Derecho al uso de las aguas y de los cauces se adquiere de conformidad con el artículo 51 del Decreto - Ley 2811 de 1974:*

- a. Por ministerio de la ley;*
- b. Por concesión;*
- c. Por permiso, y*
- d. Por asociación."*

Que la sección 12 del Capítulo 2 artículos 2.2.3.2.12.1 y siguientes del Decreto 1076 de 2015 (artículo 104, y siguientes del Decreto 1541 de 1978), desarrolla el permiso de ocupación de cauces, playas y lechos.

Que la sección 12 del Capítulo 2 artículo 2.2.3.2.12.1 del Decreto 1076 de 2015, señala: *"La construcción de obras que ocupen el cauce de una corriente o depósito de agua requiere autorización, que se otorgará en las condiciones que establezca la Autoridad Ambiental competente. Igualmente se requerirá permiso cuando se trate de la ocupación permanente o transitoria de playas (...)"*

Que la Ley 99 de 1993, el Decreto 1076 de 2015 y el Decreto Ley 2811 de 1974, definen la necesidad de solicitar permiso ante la autoridad ambiental, antes de ejecutar cualquier tipo de obra civil sobre el cauce de una corriente de agua natural.

Que para el caso particular el permiso de ocupación de cauce tiene por objeto regular las intervenciones sobre los cauces considerando las implicaciones de estas sobre la generación de procesos erosivos, generación de riesgos y deterioro de la calidad ambiental sobre el cauce de una corriente de agua natural

FUNDAMENTOS JURÍDICOS

Que el artículo 8º de la Constitución Política determina: *"Es obligación del Estado y de las personas proteger las riquezas culturales y naturales de la nación"*.

Que así mismo, la Constitución Política de Colombia en su artículo 79 consagra el derecho a gozar de un ambiente sano y dispone que es deber del Estado proteger la diversidad e integridad del ambiente, conservar las áreas de especial importancia ecológica y fomentar la educación para el logro de estos fines.

Que el artículo 80 ibídem señala que corresponde al Estado planificar el manejo y aprovechamiento de los recursos naturales, para garantizar su desarrollo sostenible, su conservación, restauración o sustitución. Indica además el artículo referido que el Estado deberá prevenir y controlar los factores de deterioro ambiental, imponer las sanciones legales y exigir la reparación de los daños causados.





RESOLUCIÓN NÚMERO 000471 **DEL** 07 MAR 2022
**"POR MEDIO DE LA CUAL SE OTORGA UN PERMISO DE OCUPACIÓN DE CAUCE A LA SOCIEDAD MI
POLLO S.A.S. - EXPEDIENTE No. 15613-21"**

Que el artículo 83 de la Carta Magna, dispone: "*Las actuaciones de los particulares y de las autoridades públicas deberán ceñirse a los postulados de la buena fe, la cual se presumirá en todas las gestiones que aquellos adelanten ante ésta*"

Que el artículo 95 ibídem, preceptúa en su numeral 8º, como "*un deber del ciudadano, proteger los recursos culturales y naturales del país y velar por la conservación de un ambiente sano*".

Que el artículo 3 de la Ley 1437 de 2011 consagra: "**Principios.** *Todas las autoridades deberán interpretar y aplicar las disposiciones que regulan las actuaciones y procedimientos administrativos a la luz de los principios consagrados en la Constitución Política, en la Parte Primera de este Código y en las leyes especiales.*

Las actuaciones administrativas se desarrollarán, especialmente, con arreglo a los principios del debido proceso, igualdad, imparcialidad, buena fe, moralidad, participación, responsabilidad, transparencia, publicidad, coordinación, eficacia, economía y celeridad...

4. En virtud del principio de buena fe, las autoridades y los particulares presumirán el comportamiento leal y fiel de unos y otros en el ejercicio de sus competencias, derechos y deberes..."

Es así como la Corte Constitucional en diversas ocasiones se ha manifestado sobre el principio de la buena fe, entre los muchos pronunciamientos está el contenido en la sentencia C-544 de 1994, que en su parte pertinente expone:

"(...) La buena fe ha sido, desde tiempos inmemoriales, uno de los principios fundamentales del derecho, ya se mire por su aspecto activo, como el deber de proceder con lealtad en nuestras relaciones jurídicas, o por el aspecto pasivo, como el derecho a esperar que los demás procedan en la misma forma. En general, los hombres proceden de buena fe: es lo que usualmente ocurre. Además, el proceder de mala fe, cuando media una relación jurídica, en principio constituye una conducta contraria al orden jurídico y sancionada por éste. En consecuencia, es una regla general que la buena fe se presume: de una parte, es la manera usual de comportarse; y de la otra, a la luz del derecho, las faltas deben comprobarse. Y es una falta el quebrantar la buena fe.

... La buena fe, como principio general que es, no requiere consagración normativa, pero se hace aquí explícita su presunción respecto de los particulares en razón de la situación de inferioridad en que ellos se encuentran frente a las autoridades públicas y como mandato para éstas en el sentido de mirar al administrado primeramente como el destinatario de una actividad de servicio...

Claro resulta por qué la norma tiene dos partes: la primera, la consagración de la obligación de actuar de buena fe, obligación que se predica por igual de los particulares y de las autoridades públicas. La segunda, la reiteración de la presunción de la buena fe de los particulares en todas las gestiones que adelanten ante las autoridades públicas.

Es, pues, una norma que establece el marco dentro del cual deben cumplirse las relaciones de los particulares con las autoridades públicas. Naturalmente, es discutible si el hecho de consagrar en la Constitución la regla de la buena fe, contribuya a darle una vigencia mayor en la vida de relación, o disminuya la frecuencia de los comportamientos que la contrarían."

Que la Ley 23 de 1973 en su artículo 2º establece que el medio ambiente es un patrimonio común, cuyo mejoramiento y conservación son actividades de utilidad pública, en la que deben participar el Estado y los particulares, y así mismo, define que el medio ambiente está constituido por la atmósfera y los recursos naturales renovables.



RESOLUCIÓN NÚMERO _____ DEL _____
**"POR MEDIO DE LA CUAL SE OTORGA UN PERMISO DE OCUPACIÓN DE CAUCE A LA SOCIEDAD MI
POLLO S.A.S. - EXPEDIENTE No. 15613-21"**

Página 6 de 12

Que el Decreto - Ley 2811 de 1974 por el cual se adoptó el Código Nacional de Recursos Naturales Renovables y de Protección al Medio Ambiente, establece en su artículo 1º que el ambiente es patrimonio común, y que el Estado y los particulares deben participar en su preservación y manejo, por ser de utilidad pública e interés social.

Que según el artículo 31 numeral 2º de la Ley 99 de 1993, corresponde a las Corporaciones Autónomas Regionales ejercer la función de máxima autoridad ambiental en el área de su jurisdicción de acuerdo con las normas de carácter superior y conforme a los criterios y directrices trazadas por el Ministerio de Ambiente y Desarrollo Sostenible.

Que la Corporación Autónoma Regional del Quindío - C.R.Q., de conformidad con el artículo 31, numeral 9 de la Ley 99 de 1993, tiene dentro de sus funciones la de otorgar concesiones, permisos, autorizaciones y licencias ambientales requeridas por la Ley para el uso, aprovechamiento o movilización de los recursos naturales renovables o para el desarrollo de actividades que afectan o puedan afectar el medio ambiente.

Que el artículo 31 de la Ley 99 de 1993, numerales 12 y 13, establece como funciones de las Corporaciones Autónomas Regionales, la evaluación control y seguimiento ambiental por los usos del agua, suelo, aire y demás recursos naturales renovables, lo cual comprende la expedición de las respectivas licencias ambientales, permisos, concesiones, autorizaciones y salvoconductos así mismo recaudar conforme a la Ley, las contribuciones, tasas, derechos, tarifas y multas generadas por el uso y aprovechamiento de los mismos, fijando el monto en el territorio de su jurisdicción con base en las tarifas mínimas establecidas por el Ministerio de Ambiente y Desarrollo Sostenible.

Que, en el Departamento del Quindío, la Corporación Autónoma Regional del Quindío- C.R.Q., es la máxima autoridad ambiental, y tiene dentro de sus competencias otorgar las autorizaciones, permisos y licencias ambientales a los proyectos, obras y/o actividades de su competencia a desarrollarse en el área de su jurisdicción.

Que el Capítulo 2 Sección 19 artículo 2.2.3.2.19.6. del Decreto 1076 de 2015 "*Por medio del cual se expide el Decreto Único Reglamentario del Sector Ambiente y Desarrollo Sostenible*" (artículo 191 del Decreto 1541 de 1978) señala que: "**Los proyectos de obras hidráulicas, públicas o privadas, para utilizar aguas o sus cauces o lechos deben incluir los estudios, planos y presupuesto de las obras y trabajos necesarios para la conservación o recuperación de las aguas y sus lechos o cauces, acompañados de una memoria, planos y presupuesto deben ser sometidos a aprobación y registro por parte de la Autoridad Ambiental competente.**" (letra negrilla fuera del texto original).

Que el Título I de las Disposiciones Generales, artículo tercero del Código de Procedimiento Administrativo y de lo Contencioso Administrativo, consagra: "*Principios: Todas las autoridades deberán interpretar y aplicar las disposiciones que regulan las actuaciones y procedimientos administrativos a la luz de los principios consagrados en la Constitución Política, en la Parte Primera de este Código y en las leyes especiales.*"

Las actuaciones administrativas se desarrollarán, especialmente, con arreglo a los principios del debido proceso, igualdad, imparcialidad, buena fe, moralidad, participación, responsabilidad, transparencia, publicidad, coordinación, eficacia, economía y celeridad (...)."

Que de conformidad con lo previsto en el artículo 42 del Código de Procedimiento Administrativo y de lo Contencioso Administrativo, las autoridades administrativas están obligadas a tomar las decisiones que en derecho corresponda, motivadas, habiéndose dado oportunidad a los interesados para expresar sus opiniones, y con base en las pruebas e informes disponibles, y de todas las peticiones que hayan sido oportunamente planteadas dentro de la actuación por el peticionario y por los terceros reconocidos.

Ahora bien, respecto a los servicios de evaluación y seguimiento ambiental es importante realizar las siguientes anotaciones:





RESOLUCIÓN NÚMERO 000471 **DEL** 07 MAR 2022
**"POR MEDIO DE LA CUAL SE OTORGA UN PERMISO DE OCUPACIÓN DE CAUCE A LA SOCIEDAD MI
POLLO S.A.S. - EXPEDIENTE No. 15613-21"**

Página 7 de 12

Que es deber de esta Entidad, efectuar el cobro por concepto de los servicios de evaluación y seguimiento ambiental, independientemente del otorgamiento o no de un permiso ambiental, para el caso particular se solicitó permiso de ocupación de cauce.

Que frente a lo anterior el artículo 338 de la Constitución Política establece que la ley, las ordenanzas y los acuerdos pueden permitir que las autoridades fijen la tarifa de las tasas y contribuciones que cobren a los contribuyentes, como recuperación de los costos de los servicios que les presten o participación en los beneficios que les proporcionen.

Que de igual manera, el numeral 13 del artículo 31 de la Ley 99 de 1993 determinó que corresponde a las autoridades ambientales recaudar, conforme a la ley, las contribuciones, tasa, derechos, tarifas y multas por concepto del uso y aprovechamiento de los recursos naturales renovables y fijar su monto en el territorio de su jurisdicción.

Por su parte, el artículo 46 numeral 11 de la Ley 99 de 1993 estableció como patrimonio y rentas de las Corporaciones, los derechos causados por el otorgamiento de licencias, permisos, autorizaciones, concesiones y salvoconductos, de acuerdo con la escala tarifaria que para el efecto expida el Ministerio de Ambiente.

Que la Ley 633 de 2000 "*por la cual se expiden normas en materia tributaria, se dictan disposiciones sobre el tratamiento a los fondos obligatorios para la vivienda de interés social y se introducen normas para fortalecer las finanzas de la rama Judicial*", establece en su artículo 96 la tarifa de las licencias ambientales y otros instrumentos de control y manejo ambiental.

Que el cobro que se aplicó por los servicios de evaluación y seguimiento, se encuentra establecido en la Ley 633 de 2000, en la Resolución número 1280 del 2010, expedida por el Ministerio de Ambiente, Vivienda y Desarrollo Territorial, adoptadas por esta Autoridad Ambiental mediante la Resolución número 000257 del cinco (05) de febrero de dos mil veintiuno (2021) "*Por medio la cual se adoptan los parámetros y el procedimiento para el cobro de tarifas por concepto de los servicios de evaluación y seguimiento ambiental de las licencias, permisos, concesiones, autorizaciones, demás instrumentos de control y manejo ambiental y se establecen los valores a cobrar por concepto de bienes y servicios que ofrece la Corporación Autónoma Regional del Quindío, para la vigencia 2021*", tiene su fundamento técnico y jurídico en la información y tablas adoptadas por dichas disposiciones, modificada parcialmente por la Resolución 000605 del día veintiuno (21) de abril del año dos mil veintiuno 2021.

Que la Corte Constitucional a través de las sentencias C-632 de 2011 y T-500 de 2012 se pronunció con respecto al medio ambiente, el derecho a un Ambiente Sano y la importancia del recurso hídrico.

CONSIDERACIONES DE LA SUBDIRECCIÓN DE REGULACIÓN Y CONTROL AMBIENTAL DE LA CORPORACIÓN AUTÓNOMA REGIONAL DEL QUINDÍO – C.R.Q., FRENTE A LA PRESENTE SOLICITUD DE PERMISO DE OCUPACIÓN DE CAUCE:

1. Que es oportuno recordar que se entiende por cauce natural la faja de terreno que ocupan las aguas de una corriente al alcanzar sus niveles máximos por efecto de las crecientes ordinarias; y por lecho de los depósitos naturales de aguas, el suelo que ocupan hasta donde llegan los niveles ordinarios por efecto de lluvias o deshielo.

Que el permiso de ocupación de cauce se debe exigir en los siguientes casos:

- _ Ejecución de obras que ocupen el cauce de las corrientes, permanentes o intermitentes.
- _ Construcción de obras para la rectificación de cauces, defensa de taludes marginales, estabilización de laderas o control de inundaciones.





RESOLUCIÓN NÚMERO 000471 **DEL** 07 MAR 2022
**"POR MEDIO DE LA CUAL SE OTORGA UN PERMISO DE OCUPACIÓN DE CAUCE A LA SOCIEDAD MI
POLLO S.A.S. - EXPEDIENTE No. 15613-21"**

Página 8 de 12

_ Establecimiento de servicios de turismo, recreación o deporte en corrientes, lagos y demás depósitos de agua.

Que para el caso particular el permiso de ocupación de cauce tiene por objeto regular las intervenciones sobre los cauces.

Que conforme a la normatividad ambiental, la ejecución de obras que ocupen un cauce o depósito de aguas requiere permiso pues esta ocupación puede ocasionar deterioros graves a los recursos naturales, al medio ambiente o introducir modificaciones considerables al paisaje, por lo cual se estableció el cumplimiento de requisitos, términos, condiciones y obligaciones con el fin de prevenir, mitigar, o compensar los efectos ambientales que dicha obra puede generar.

De acuerdo con la información aportada y evidenciada en la visita técnica, la solicitud consta de un permiso de ocupación sobre la quebrada innominada Los Ángeles cuya obra consiste en la construcción de cabezal de entrega de diámetro 8" para descargas de aguas residuales, por lo tanto, se recomienda aprobar el permiso de ocupación de cauce en un punto sobre la quebrada innominada Los Ángeles, de manera permanente, para un área total de ocupación de **2.14 m2**.

Que de acuerdo con lo anterior, con el informe técnico aquí expuesto, con los diseños y planos aportados por el solicitante, se considera procedente otorgar el permiso de ocupación de cauce de manera permanente sobre la quebrada innominada Los Ángeles, para un área total de ocupación de **2.14 m2**.

Que el concepto técnico constituye el instrumento mediante el cual se evalúa la solicitud de permisos de ocupación de cauce, objeto de la presente Resolución, el cual constituye la principal fuente o herramienta para establecer si es factible técnica y ambientalmente el otorgamiento del referido permiso.

2. Por otra parte, se tiene que en el ordenamiento jurídico el principio constitucional de la buena fe constituye el punto de partida sobre el cual se erige la confianza que debe imperar entre la Administración y los administrados en las actuaciones que estos sostienen.
3. Que este Despacho considera procedente acoger en su totalidad la información aportada por el solicitante y la recopilada en la visita técnica, como también el concepto técnico presentado, mediante el cual se evaluó la solicitud de permiso de ocupación de cauce.

Que en virtud de lo anterior, esta Corporación entra a definir el trámite administrativo relativo a la solicitud de permiso de ocupación de cauce, requerido por la **SOCIEDAD MI POLLO S.A.S.**

Que en consideración a la viabilidad técnica y verificado el cumplimiento de los requisitos legales exigidos por la normatividad ambiental vigente para los permisos de ocupación de cauce, este Despacho procederá a resolver de fondo la solicitud del permiso ambiental requerido, con la imposición de las obligaciones ambientales que serán señaladas en la parte resolutive del presente Acto Administrativo.

Que en mérito de lo expuesto, el **SUBDIRECTOR DE REGULACIÓN Y CONTROL AMBIENTAL DE LA CORPORACIÓN AUTÓNOMA REGIONAL DEL QUINDÍO – C.R.Q.,**

RESUELVE

ARTÍCULO PRIMERO: - OTORGAR PERMISO DE OCUPACIÓN DE CAUCE DE MANERA PERMANENTE, a la **SOCIEDAD MI POLLO S.A.S,** identificada con Nit número 801004334-9 domiciliada en Armenia (Q), representada legalmente por la señora **MELVA INES URIBE LOPEZ,** identificada con cédula de ciudadanía número 41.889.672 expedida en el Municipio de Armenia (Q), a realizar en el predio denominado: **1) LOTE EL JARDIN** ubicado en la vereda **SAN PEDRO** jurisdicción del **MUNICIPIO de ARMENIA,** identificada con el folio de matrícula inmobiliaria

RESOLUCIÓN NÚMERO 000471 **DEL** 07 MAR 2022
**"POR MEDIO DE LA CUAL SE OTORGA UN PERMISO DE OCUPACIÓN DE CAUCE A LA SOCIEDAD MI
POLLO S.A.S. - EXPEDIENTE No. 15613-21"**

número **280-114278** y ficha catastral número **63001000300000371000**; para la construcción de un cabezal de descarga de aguas lluvias, radicada bajo el **expediente administrativo número 15613-21**, sin perjuicio de las funciones y atribuciones que le compete ejercer al Ente Territorial de conformidad con la Ley 388 de 1997 y el instrumento de Ordenamiento Territorial del Municipio, y demás normas que lo ajusten, como se describe a continuación:

Fuente Hídrica	OBRA DE OCUPACIÓN DE CAUCE	ÁREA TOTAL DE OCUPACIÓN (m²)
<i>Quebrada Innominada Los Angeles</i>	<i>Cabezal de entrega</i>	<i>2.14</i>

PARAGRAFO PRIMERO: El otorgamiento del presente permiso, no avala el desarrollo del proyecto para realizar actividades urbanísticas de ningún tipo en suelos de protección ambiental, pues su contenido es reflejo del estudio de la solicitud de ocupación de cauce, en el cual el desarrollo de infraestructura se encuentra asociado para la construcción de cabezal de entrega de aguas residuales.

PARÁGRAFO SEGUNDO: - El otorgamiento del presente permiso, no implica autorización de servidumbre alguna, ni de Licencia de Construcción, razón por la cual el permisionario, es el responsable de obtener dichos permisos, ante las autoridades competentes. La ejecución de proyecto o actividad, deberá cumplir con las determinantes ambientales establecidas por la Corporación.

ARTÍCULO SEGUNDO: – La **SOCIEDAD MI POLLO S.A.S**, deberá cumplir las siguientes obligaciones:

- 1.** Aplicar las siguientes medidas de manejo ambiental al desarrollar las actividades constructivas y/o adecuaciones de obras existentes:
 - a. En el evento que en los procesos constructivos y/o adecuaciones de obras del proyecto, requieran de productos maderables, estos deberán ser obtenidos en distribuidoras debidamente autorizadas y con los permisos forestales respectivos.
 - b. Se prohíbe la tala, corte y/o aprovechamiento de individuos forestales existentes, para los procesos constructivos, de conformidad con el Decreto 1076 de 2015.
 - c. Comprar el material pétreo (gravas, triturados y arenas), para la producción de concreto en obra, en un establecimiento legalmente constituido, con título minero y licencia ambiental.
 - d. Se prohíbe la extracción directa del lecho del río (arena y grava) o quebradas contiguas al proyecto o al sitio donde se va a efectuar la intervención del cauce.
 - e. Utilizar agua de empresas prestadoras de servicios y/o concesión de agua debidamente otorgada al proyecto, en los procesos constructivos del proyecto tales como producción de concreto en obra, perforaciones cimentación, anclajes, mantenimientos y/o limpieza y mantenimiento de equipos para construcción, entre otros.
 - f. Realizar un adecuado manejo y control de escombros producto de excavaciones y escombros provenientes de procesos constructivos, realizando acopio en un sitio específico, así como limpiezas y retiros de tierra y residuos de construcción diarios sobre todo en las obras efectuadas sobre el cauce. Así mismo, retiro programado para acopio de escombros en su totalidad al finalizar las obras, efectuando la disposición final en sitios autorizados, contribuyendo al flujo constante del cauce y propendiendo por la disminución de los impactos ambientales respectivamente, razón por la cual se prohíbe la disposición final de dichos residuos sobre laderas y cauces.



RESOLUCIÓN NÚMERO 000471 DEL 07 MAR 2022
"POR MEDIO DE LA CUAL SE OTORGA UN PERMISO DE OCUPACIÓN DE CAUCE A LA SOCIEDAD MI
POLLO S.A.S. - EXPEDIENTE No. 15613-21"

Página 10 de 12

g. Durante el tiempo de ejecución de la obra, el personal de construcción deberá proteger la fuente hídrica cumpliendo con los siguientes requisitos que se indican a continuación, con el fin de evitar contaminación de la misma con aceites, grasas, concreto, aditivos, entre otros.

- Mantenimientos de equipos retirados del cauce mínimo 20 metros.
- Limpieza de herramienta menor en caneca retirada del cauce mínimo 20 metros.
- Producción de concreto a 10 metros de fuente hídrica.

2. En el evento de resultar actividades constructivas y/o adecuación de obras, no contempladas en la solicitud presentada inicialmente, que requieran permiso de ocupación de cauce, el Permisionario deberá solicitar a la Corporación Autónoma Regional del Quindío por escrito y previamente a la ejecución de obras la solicitud del respectivo permiso y/o modificación del presente permiso de ocupación de cauce para el manejo de aguas, protección y/o re direccionamiento del flujo de cauce, entre otras, para lo cual deberá anexar la documentación necesaria, con el dimensionamiento y localización de elementos temporales o permanentes de ocupación, con soportes de diseño y planos detalle, los cuales deberán ser presentados conforme como lo establece el Decreto 1076 de 2015, con el fin de evitar posibles sanciones de tipo ambiental.

3. En caso de requerir el aprovechamiento de otros recursos ambientales, se deberá solicitar el permiso respectivo (aprovechamiento forestal, concesión de agua, etc.).

4. En caso de cambio de dirección y/o número de teléfono, se deberá informar a esta Corporación con el fin de actualizar los datos de correspondencia.

5. Dar cumplimiento a la normatividad ambiental vigente.

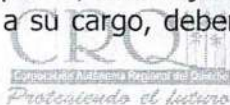
PARÁGRAFO: - PROHIBICIONES:

- Obstaculizar, impedir la vigilancia o inspección a los funcionarios o contratistas competentes de la Corporación Autónoma Regional del Quindío – C.R.Q., o negarse a suministrar la información que se requiera por parte de éstos.
- Se prohíbe la tala, corte y/o aprovechamiento de individuos forestales existentes, para los procesos constructivos, de conformidad con el Decreto 1791 de 1996.
- Se prohíbe la extracción directa del lecho del río (arena y grava) o quebradas contiguos al proyecto o al sitio donde se va a efectuar la intervención del cauce.
- Se prohíbe el aprovechamiento de agua directa de fuentes naturales.
- Se prohíbe la disposición final de la tierra, escombros y residuos de construcción sobre laderas y cauces.
- Las demás prohibiciones contempladas en los artículo 2.2.3.2.24.1 y 2.2.3.2.25.2 del Decreto 1076 de 2015 (artículos 238 y 239 del Decreto 1541 de 1978).

ARTICULO TERCERO: - Las condiciones técnicas que se encontraron al momento de la visita y que quedaron plasmadas en el concepto técnico rendido por los funcionarios comisionados en este acto administrativo deberán mantenerse, por lo que la obra a realizarse deberá corresponder respectivamente a la reportada en la solicitud objeto del presente permiso.

ARTICULO CUARTO: - La **SOCIEDAD MI POLLO S.A.S**, deberá avisar de inmediato a la Corporación Autónoma Regional del Quindío – C.R.Q., cuando se presenten situaciones de emergencia, indicando sus causas, medidas adoptadas y tiempo de duración de dicha emergencia.

ARTICULO QUINTO: - La **SOCIEDAD MI POLLO S.A.S**, será responsable por cualquier deterioro y/o daño ambiental causado por él, en la ejecución de las actividades autorizadas en esta Resolución, o por los contratistas a su cargo, deberá realizar las acciones necesarias para





RESOLUCIÓN NÚMERO 000471 **DEL** 07 MAR 2022
**"POR MEDIO DE LA CUAL SE OTORGA UN PERMISO DE OCUPACIÓN DE CAUCE A LA SOCIEDAD MI
POLLO S.A.S. - EXPEDIENTE No. 15613-21"**

corregir los efectos causados, y cumplir con las obligaciones que se establezcan en el presente Acto Administrativo y en general las dispuestas en la normativa ambiental.

ARTÍCULO SEXTO: - En el evento que se traspase total o parcialmente, el presente permiso de ocupación de cauces, se requerirá autorización previa por parte de la Corporación Autónoma Regional del Quindío - C.R.Q.

ARTÍCULO SÉPTIMO: - La Corporación Autónoma Regional del Quindío – C.R.Q., podrá modificar unilateralmente de manera total o parcial, los términos y condiciones del presente permiso, cuando por cualquier causa se hayan modificado las circunstancias tenidas en cuenta al momento de otorgarse la misma, cualquier incumplimiento a la normativa ambiental dará lugar a la aplicación de las medidas preventivas y sanciones legales establecidas en la Ley 1333 del veintiuno (21) de Julio de dos mil nueve (2009) o el estatuto que la modifique, sustituya o derogue.

ARTÍCULO OCTAVO: - La **SOCIEDAD MI POLLO S.A.S**, deberá cancelar el valor correspondiente a los servicios de seguimiento ambiental, de conformidad con la Ley 633 de 2000, la Resolución número 1280 del 2010, expedida por el Ministerio de Ambiente, vivienda y Desarrollo Territorial y la Resolución de bienes y servicios proferida por esta Entidad.

ARTÍCULO NOVENO: - La ocupación de cauce que se otorga no implica la derivación o el uso del recurso hídrico, por lo tanto, no se convierte en concesión de aguas, razón por la cual en el evento de ser necesaria la captación de aguas en el sitio, se deberá solicitar ante la Corporación Autónoma Regional del Quindío – C.R.Q., la correspondiente concesión de aguas para su aprovechamiento.

ARTÍCULO DÉCIMO: - Serán causales de revocatoria por la vía administrativa:

- El incumplimiento de las condiciones estipuladas en el presente acto administrativo
- Las contempladas en el Artículo 62 del Decreto 2811 de 1974, conforme con el artículo 93 del Decreto 1541 de 1978, hoy Decreto 1076 de 2016.

ARTÍCULO DÉCIMO PRIMERO: - La Corporación Autónoma Regional del Quindío – C.R.Q., se reserva el derecho a revisar este permiso de ocupación de cauce, de oficio o a petición de parte, cuando considere conveniente y cuando las circunstancias que se tuvieron en cuenta para otorgarla, hayan variado.

ARTÍCULO DÉCIMO SEGUNDO: - **NOTIFÍQUESE** el contenido de la presente Resolución a la **SOCIEDAD MI POLLO S.A.S**, identificada con Nit número 801004334-9 domiciliada en Armenia (Q), a través de su representante legal la señora **MELVA INES URIBE LOPEZ** identificada con cédula de ciudadanía número 41.889.672 expedida en el Municipio de Armenia (Q), o a la persona debidamente autorizada, en los términos establecidos en la Ley 1437 de 2011.

ARTÍCULO DÉCIMO TERCERO: - **PUBLÍQUESE**, el encabezado y la parte Resolutiva de la presente Resolución, en el boletín ambiental de la C.R.Q., a costa del interesado, de conformidad con los Artículos 70 y 71 de la Ley 99 de 1993.

ARTÍCULO DÉCIMO CUARTO: - Contra la presente Resolución, procede únicamente el recurso de reposición, el cual deberá presentarse por escrito en la notificación personal, o dentro de los diez (10) días hábiles siguientes a ella, o a la notificación por aviso, o al vencimiento del término de publicación, según el caso, ante la Subdirección de Regulación y Control Ambiental de la **CORPORACIÓN AUTÓNOMA REGIONAL DEL QUINDÍO – C.R.Q.**, en los términos del artículo 76 y siguientes de la Ley 1437 de 2011.



000471

DEL 07 MAR 2022

RESOLUCIÓN NÚMERO 000471 DEL 07 MAR 2022
 "POR MEDIO DE LA CUAL SE OTORGA UN PERMISO DE OCUPACIÓN DE CAUCE A LA SOCIEDAD MI
 POLLO S.A.S. - EXPEDIENTE No. 15613-21"

ARTÍCULO DÉCIMO QUINTO: - La presente Resolución rige a partir de la fecha de ejecutoria, de conformidad con el artículo 87 del Código de Procedimiento Administrativo y de lo Contencioso Administrativo Ley 1437 de 2011.

Dada en Armenia, Quindío al 07 MAR 2022

NOTIFIQUESE, PUBLIQUESE Y CUMPLASE

Carlos Ariel Truke Ospina
CARLOS ARIEL TRUKE OSPINA
 Subdirector de Regulación y Control Ambiental

Revisión Técnica:

Lina Marcela Alarcón Mora
 Profesional Especializado Grado 12.

Elaboró:

Daniela Álvarez Pava
 Abogada.

CORPORACION AUTONOMA REGIONAL DEL QUINDIO	
NOTIFICACION PERSONAL	
EN EL DIA DE HOY _____ DE _____ DEL _____	
NOTIFICO PERSONALMENTE LA PROVIDENCIA ANTERIOR A:	

EN SU CONDICION DE:	

SE LE INFORMÓ QUE CONTRA TAL PROVIDENCIA PROCEDE UNICAMENTE RECURSO DE REPOSICION QUE SE PODRA INTERPONER DENTRO DE LOS DIEZ (10) DIAS SIGUIENTES A ESTA DILIGENCIA.	
----- EL NOTIFICADO	----- EL NOTIFICADOR
C.C No -----	



RESOLUCIÓN NÚMERO _____ DEL _____

"POR MEDIO DE LA CUAL SE PRORROGA CONCESIÓN DE AGUAS SUBTERRÁNEAS SOLICITADA POR EL CONDOMINIO CAMPESTRE QUINTAS DE LA SERRANIA - EXPEDIENTE ADMINISTRATIVO No. 6103-21"

Página 1 de 22

LA SUBDIRECCIÓN DE REGULACIÓN Y CONTROL AMBIENTAL DE LA CORPORACIÓN AUTÓNOMA REGIONAL DEL QUINDÍO, en uso de sus atribuciones legales contenidas en la Ley General Ambiental de Colombia, el Código de Procedimiento Administrativo y de lo Contencioso Administrativo y la Resolución 2169 del 12 de diciembre de 2016 "Por la cual se modifica el Manual Específico de Funciones y Competencias Laborales de los empleos de la Corporación Autónoma Regional del Quindío", modificada por la Resolución 066 del 16 de enero de 2017, modificada por la Resolución 081 del 18 de enero de 2017, modificada por la Resolución No.1035 del 03 de mayo del 2019, y a su vez modificada por la Resolución No.1861 del 14 de septiembre del 2020", emanadas de la Dirección General de la Corporación Autónoma Regional del Quindío y,

CONSIDERANDO

Que el día 26 de mayo del año 2015, el gobierno nacional expidió el decreto 1076 de 2015 "**Por medio del cual se expide el Decreto Único Reglamentario del Sector Ambiente y Desarrollo Sostenible**", en el cual incorporó gran parte de la normatividad Ambiental que rige en el territorio Colombiano, entre las normas compiladas está el Decreto 1541 de mil novecientos setenta y ocho (1978) el cual regula y desarrolla el permiso de ocupación de cauce. Teniendo con esto que el Decreto 1076 de 2015 reglamenta, entre otros aspectos, lo concerniente al ordenamiento del recurso hídrico.

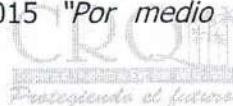
Que mediante solicitud radicada bajo el **número 6103-21**, el día veintisiete (27) de mayo de dos mil veintiuno (2021), el señor **OSCAR EMILIO MESA VILLA**, identificado con la cédula de ciudadanía número 10.060.996 expedida en la ciudad de Pereira (R), actuando en calidad de Representante legal del **CONDOMINIO CAMPESTRE QUINTAS DE LA SERRANIA** identificado con NIT número 900139417-0; presentó ante la **CORPORACIÓN AUTÓNOMA REGIONAL DEL QUINDÍO – CRQ**, solicitud de prórroga **CONCESIÓN DE AGUAS SUBTERRÁNEAS** para **uso doméstico**, en beneficio del predio denominado: **1) LOTE EL PORVENIR HOY "LA SERRANIA"** ubicado en la vereda **LA FLORIDA** jurisdicción del **MUNICIPIO de CIRCASIA**, identificado con el folio de matrícula inmobiliaria número **280-77880** y ficha catastral número **00020080032000**, de acuerdo a la información aportada a la solicitud.

Que el día 25 de junio de 2021, la Subdirección de Regulación y Control Ambiental, de la Corporación Autónoma Regional del Quindío – C.R.Q., profirió Auto de Inicio de solicitud de concesión de aguas subterráneas **SRCA-AICA-530-06-2021** por medio del cual se dispuso iniciar la actuación administrativa de concesión de aguas subterráneas para **uso doméstico**, presentada por el **CONDOMINIO CAMPESTRE QUINTAS DE LA SERRANIA**, en beneficio del predio identificado con matrícula inmobiliaria número **280-77880**.

Que el acto administrativo anterior fue notificado personalmente, el día 06 de julio de 2021, al señor Oscar Emilio Mesa Villa, en calidad de representante legal Condominio Campestre Quintas de la Serranía.

Que en cumplimiento del Capítulo 2 Sección 9 artículo 2.2.3.2.9.4. del Decreto 1076 de 2015 "*Por medio del cual se expide el Decreto Único Reglamentario del Sector Ambiente y Desarrollo Sostenible*" (artículo 57 del Decreto 1541 de 1978), el día 30 de junio de 2021, se fijó aviso en la Alcaldía municipal de Circasia, Quindío y en un lugar visible de la Subdirección de Regulación y Control Ambiental de la Corporación Autónoma Regional del Quindío- C.R.Q., por el término de diez (10) días, con el fin de dar a conocer la solicitud de concesión de aguas subterráneas, para que las personas que se creyeran con derecho a intervenir pudieran hacerlo, no habiéndose presentado oposición alguna.

Que previo el cumplimiento de los requisitos exigidos por el Capítulo 2 Sección 9 artículo 2.2.3.2.9.5. del Decreto 1076 de 2015 "*Por medio del cual se expide el Decreto Único*





RESOLUCIÓN NÚMERO _____ DEL _____

"POR MEDIO DE LA CUAL SE PRORROGA CONCESIÓN DE AGUAS SUBTERRÁNEAS SOLICITADA POR EL CONDOMINIO CAMPESTRE QUINTAS DE LA SERRANIA - EXPEDIENTE ADMINISTRATIVO No. 6103-21"

Página 2 de 22

Reglamentario del Sector Ambiente y Desarrollo Sostenible", (artículo 58 del Decreto 1541 de 1978), se dispuso que personal de la Subdirección de Regulación y Control Ambiental, de la Corporación Autónoma Regional del Quindío – C.R.Q., realizará visita técnica al predio objeto de la presente actuación el día 16 de julio del 2021, con el objetivo de verificar:

- a) Aforos de la fuente de origen, salvo, si la Autoridad Ambiental competente conoce suficientemente su régimen hidrológico;
- b) Si existen poblaciones que se sirven de las mismas aguas para los menesteres domésticos de sus habitantes o para otros fines que puedan afectarse con el aprovechamiento que se solicita;
- c) Si existen derivaciones para riego, plantas eléctricas, empresas industriales u otros usos que igualmente puedan resultar afectados;
- d) Si las obras proyectadas van a ocupar terrenos que no sean del mismo dueño del predio que se beneficiará con las aguas, las razones técnicas para esta ocupación;
- e) Lugar y forma de restitución de sobrantes;
- f) Si los sobrantes no se pueden restituir al cauce de origen, las causas que impidan hacer tal restitución;
- g) La información suministrada por el interesado en su solicitud;
- h) Los demás que en cada caso la Autoridad Ambiental competente estime conveniente.

Que un profesional de esta Entidad, realizó visita técnica al predio objeto de la presente resolución, para determinar la viabilidad ambiental de la concesión de aguas subterráneas, la cual quedó registrada en acta de visita técnica de regulación número 48179 de fecha 16 de julio de 2021.

Que, con ocasión de la visita técnica descrita anteriormente, se presentó informe técnico el cual se transcribe a continuación:

**"INFORME TÉCNICO
CONCESIÓN DE AGUA SUPERFICIAL Y/O SUBTERRÁNEA**

1. GENERALIDADES DEL PREDIO

Propietario: CONDOMINIO CAMPESTRE QUINTAS DE LA SERRANÍA
 Identificación: 900.139.417-0
 Expediente: 6103-21
 Municipio: CIRCASIA
 Vereda: Río Bamba - La Florida según SIG-Quindío
 Predio: CONDOMINIO CAMPESTRE QUINTAS DE LA SERRANÍA
 Correo electrónico: quintasdelaserrania@gmail.com
 Dirección del propietario: CONDOMINIO CAMPESTRE QUINTAS DE LA SERRANÍA
 Teléfono/celular: 3187344334
 No de Ficha Catastral: 00020080032000 (63190000200080427000 según SIG-Quindío)
 No de Matrícula Inmobiliaria: 280-77880
 Área Total del Predio: 7599 m² (1930.45 m² según SIG-Quindío)
 Clasificación del Predio: Rural
 Fecha de Visita: 16/07/21

- **Coordenadas Geográficas del predio (Sistema de Coordenadas MAGNA SIRGAS), Altitud.**

COORDENADAS GEOGRÁFICAS PREDIO		
Latitud	Longitud	Altura (msnm)
4°35' 10"	-75° 38' 44"	1630

- **Descripción del Sitio:**

Este se localiza en la zona rural del municipio de Circasia, ingresando por la vía de ingreso al condominio Rosales.



RESOLUCIÓN NÚMERO _____ DEL 000534

"POR MEDIO DE LA CUAL SE PRORROGA CONCESIÓN DE AGUAS SUBTERRÁNEAS SOLICITADA POR EL CONDOMINIO CAMPESTRE QUINTAS DE LA SERRANIA - EXPEDIENTE ADMINISTRATIVO No. 6103-21"

Página 3 de 22

2. INFORMACIÓN DE LA CAPTACIÓN

- Tipo de Fuente (Aguas minerales o termales, Aguas lluvias, Fuente superficial, Fuente subterránea, Aguas servidas):** Fuente subterránea

- PARA AGUAS SUBTERRÁNEAS**

Identificador Punto Agua Subterránea: 63190-106
Provincia Hidrológica: Cauca Patía
Unidad Hidrológica: Acuitardo

3. DESCRIPCIÓN DEL PROYECTO

- Componentes del Sistema de Abastecimiento (Marque con X):**

Aducción: X
Desarenador: _____
Planta de Tratamiento de Agua Potable: X
Red de Distribución: X
Tanque: X
Sistema de bombeo: X

- Tipo de Captación (Marque con X):**

Cámara de toma directa _____
Captación flotante con elevación mecánica _____
Muelle de toma _____
Presa de derivación _____
Toma de rejilla _____
Captación mixta _____
Toma lateral _____
Toma sumergida _____
Otra X
Bombeo en pozo

- Oferta Total**

La infraestructura existente cuenta con un almacenamiento total de 10000 litros según memorias técnicas aportadas.

- Área de la Captación (aplica solo para aguas lluvias m²)**
- Macromedición:** Sí
- Estado de la Captación:** Buena
- Caudal de Diseño de la Captación (L/s)**
- Continuidad del servicio:** 24 horas o hasta llenado de tanques
- Tiene servidumbre:** No

Georeferenciación del Punto de Captación (Sistema de Coordenadas MAGNA SIRGAS), altura (msnm).

Punto de Captación	Latitud (N)	Longitud (W)	Altura (msnm)
Pozo	4°35' 10.4"	-75° 38' 44.6"	1630

Observaciones de la Captación:

La captación se realiza en un pozo localizado dentro del predio en mención, de acuerdo con la información técnica entregada por el usuario anexa a la solicitud el pozo tiene una profundidad de 40 m, diámetro de 6" y un sistema de bombeo electromecánico de 1 hp, el caudal captado es impulsado al sistema de almacenamiento que consiste en dos tanques plásticos de capacidad de 5000 litros cada uno, el agua es tratada y suministrada para uso doméstico.



Captación



Tanques

Fotografía 1. Sitio de captación y almacenamiento.

La infraestructura construida corresponde a la concesión otorgada mediante la resolución 1192 notificada el 27 de septiembre del 2016, por lo cual corresponde a la prorroga de la concesión que reposa en el expediente 51-13.

Descripción de la Llegada al Sitio de Captación:

La captación se localiza al interior del predio.

4. DESCRIPCIÓN DE LA FUENTE

Código de Identificación (código zona hidrográfica): No aplica

Código de Identificación (código interno CRQ): No aplica

Tipo (Aguas subterráneas, Arroyo, Canal, Embalse, Lago o laguna, Quebrada, Río, Pantano, Caño, Jagüey): Aguas subterráneas

Nombre de la Fuente: No aplica

Descripción de la Fuente:

CARACTERIZACIÓN DE TRAMOS

Número de Tramo: No aplica

Nombre del Tramo: No aplica

Descripción del Tramo: No aplica

Longitud (Km): No aplica

PUNTO INICIAL:

Georeferenciación del Punto Inicial de la corriente hídrica (Sistema de Coordenadas MAGNA SIRGAS) altitud (msnm): No aplica

PUNTO FINAL:

Georeferenciación del Punto Inicial de la corriente hídrica (Sistema de Coordenadas MAGNA SIRGAS) altitud (msnm): No aplica

5. CANTIDAD DE AGUA SOLICITADA Y USO QUE SE DARÁ AL RECURSO HÍDRICO

Adjunto a la solicitud se anexa la prueba de bombeo realizada el 9 de abril de 2021, con acompañamiento de funcionario de la CRQ, para la lectura del nivel estático inicial la prueba se realizó dándole un tiempo previo de recuperación, obteniendo un nivel de 20.9 m. Posteriormente se accionó el bombeo con caudal constante (0.03 l/s) durante 630 minutos tiempo en el que el nivel en el pozo descendió hasta los 17.83 m, dando inicio a la etapa de recuperación, de acuerdo con los datos reportados en las memorias técnicas el pozo tiene una recuperación en 1050 minutos hasta llegar al nivel estático.

A continuación se presenta el análisis de la demanda de acuerdo con la información reportada en la visita y las memorias técnicas entregadas:

DOMÉSTICO

RESOLUCIÓN NÚMERO _____ DEL

"POR MEDIO DE LA CUAL SE PRORROGA CONCESIÓN DE AGUAS SUBTERRÁNEAS SOLICITADA POR EL CONDOMINIO CAMPESTRE QUINTAS DE LA SERRANIA - EXPEDIENTE ADMINISTRATIVO No. 6103-21"

Página 5 de 22

El condominio lo conforman 7 casas con personas en total, de acuerdo con la Resolución 330 del 2017 del MVCT, el consumo promedio de agua al día en el predio se estima de la siguiente manera:

Población (hab)	Dotación neta (L/hab. día)	Dotación bruta (L/hab. día)	Qmd (L/s)	QMD (L/s)
20	130	173	0.040	0.052

Las necesidades de agua del predio para uso doméstico corresponden a un consumo diario de 4507 litros de agua, por lo tanto de acuerdo con los resultados de la prueba de bombeo realizada de capacidad de bombeo de 0.03 l/s, para la extracción del volumen diario requerido es necesario un tiempo de bombeo de 2504 minutos diarios, pero de acuerdo con la prueba de bobeo realizada solo es posible bombear 630 minutos hasta llegar al nivel de la motobomba, adicional debido al tiempo de recuperación de 1050 minutos, se deberá dejar el pozo en recuperación durante los intervalos de bombeo.

Fuente Hídrica	Caudal Solicitado (l/s)	Régimen de bombeo	Bocatoma	Uso
Aguas subterráneas	0.03	Un bombeo de 630 minutos máximo (10 horas y media) con un tiempo de recuperación entre intervalos de 1050 minutos (17 horas y media)	Principal	Doméstico

El predio se ubica sobre suelo clasificado en el grupo de manejo 4e-3 de acuerdo con la capacidad de usos de la tierra del POMCA del río La Vieja, el cual tiene las siguientes limitaciones:

4e-3: Pertenecen a este grupo de manejo las tierras de clima templado húmedo y muy húmedo y relieve moderadamente ondulado, localizadas en las lomas y colinas de Buenavista y Pijao y en los planos del abanico fluvio-volcánico de Circasia y Filandia. Los suelos de las lomas y colinas se han originado a partir del manto de alteración de rocas metamórficas (esquistos, anfibolitas) mientras que en los suelos del abanico predominan las cenizas volcánicas. La capa arable es delgada (18 a 25 cm), con bajos contenidos de materia orgánica, saturación de aluminio del 15 al 30%, pH fuertemente ácido (5,1 a 5,5) y fertilidad baja a moderada. Los perfiles de suelo son profundos, bien drenados, de familia textural franca fina y fina y muy alta capacidad de retención de humedad (> 12 cm de agua /100 cm de suelo). Son tierras aptas para establecer sistemas agrosilvícolas (AGS) con cultivos permanentes y bosque protector. Requieren prácticas de manejo tales como control de la erosión, incorporación de abonos verdes, conducción de aguas superficiales, fertilización acorde con el cultivo, siembra en contorno y labranza mínima bajo condiciones óptimas de humedad de los suelos.

6. EL PREDIO Y/O CAPTACIÓN SE LOCALIZA EN ÁREA PROTEGIDA (señale una opción):

No aplica

DRMI SALENTO: _____

DRMI GÉNOVA: _____

DRMI CHILI BARRAGÁN: _____

DISTRITO DE CONSERVACIÓN DE SUELOS BARBAS BREMEN: _____

7. EL PREDIO Y/O CAPTACIÓN SE ENCUENTRA LEY SEGUNDA (RESERVA FORESTAL CENTRAL): No aplica

ZONA TIPO A: _____

ZONA TIPO B: _____

ZONA TIPO C: _____

8. PREDIOS O COMUNIDADES QUE SE VAN A BENEFICIAR DE LA CONCESIÓN

Con la concesión se beneficiarán los propietarios del predio.

9. EXISTENCIA DE POBLACIONES QUE PUDIESEN SERVIRSE DE LAS MISMAS AGUAS. - EXISTENCIA DE DERIVACIONES PARA RIEGO, PLANTAS ELÉCTRICAS, EMPRESAS INDUSTRIALES U OTROS USOS.

En la visita de campo no se identificó la existencia de poblaciones que pudiesen servirse de las mismas aguas.



RESOLUCIÓN NÚMERO _____ DEL _____

"POR MEDIO DE LA CUAL SE PRORROGA CONCESIÓN DE AGUAS SUBTERRÁNEAS SOLICITADA POR EL CONDOMINIO CAMPESTRE QUINTAS DE LA SERRANIA - EXPEDIENTE ADMINISTRATIVO No. 6103-21"

Página 6 de 22

10. INDICAR SI DURANTE LA VISITA SE PRESENTA OPOSICIÓN

Durante la visita no se presentaron personas interesadas con derecho a intervenir en el proceso de concesión de agua.

11. ANÁLISIS DE LA REGLAMENTACIÓN DE CORRIENTES (Aplica en caso de estar reglamentada)

No aplica

12. ANÁLISIS DE LA REVISIÓN DE PLANOS Y OBRAS (Solo si aplica)

Cuenta con aprobación de planos y obras por medio de la resolución 2382 de 2017.

13. CONCLUSIONES Y RECOMENDACIONES

- La infraestructura construida corresponde a la concesión otorgada mediante la resolución 1192 notificada el 27 de septiembre del 2016, por lo cual corresponde a la prórroga de la concesión que reposa en el expediente 51-13.

- Una vez evaluadas las condiciones del sistema de abastecimiento, resultados de la prueba de bombeo, del sistema de captación y uso que se le dará, se recomienda otorgar el siguiente caudal:

Fuente Hídrica	Caudal Solicitado (l/s)	Régimen de bombeo	Bocatoma	Uso
Aguas subterráneas	0.03	Un bombeo de 630 minutos máximo (10 horas y media) con un tiempo de recuperación entre intervalos de 1050 minutos (17 horas y media)	Principal	Doméstico

- El caudal otorgado, estará sujeto a la disponibilidad del recurso hídrico, razón por la cual la Corporación Autónoma Regional del Quindío no es responsable cuando por causas de eventos de variabilidad climática no pueda garantizar el caudal otorgado.

- Cualquier uso o procedimiento diferente al otorgado se considera incumplimiento de las obligaciones de la concesión y podrá dar inicio a actuaciones de tipo sancionatorio.

- El concesionario deberá:

No incorporar en las aguas cuerpos o sustancias sólidas, líquidas o gaseosas, tales como basuras, desechos, desperdicios o cualquier sustancia tóxica, o lavar en ellas utensilios, empaques o envases que los contengan o hayan contenido.

- Aprovechar las aguas con eficiencia y economía.

- No utilizar mayor cantidad de agua que la otorgada en la concesión.

- Construir y mantener las instalaciones y obras hidráulicas en las condiciones adecuadas.

Lo anterior en cumplimiento del decreto 1076 de 2015.

- En caso de requerir modificaciones técnicas se deberá informar a la Corporación Autónoma Regional del Quindío para establecer la viabilidad para concederlas.

Que de conformidad con el Programa para Uso Eficiente y Ahorro del Agua – PUEAA, aportado por el **CONDOMINIO CAMPESTRE QUINTAS DE LA SERRANIA** esta Entidad procedió a evaluarlo mediante concepto técnico, considerando que es procedente aprobar el mismo, de acuerdo al informe que se transcribe a continuación:

"EVALUACIÓN TÉCNICA PROGRAMA PARA EL USO EFICIENTE Y AHORRO DEL AGUA

Propietario: CONDOMINIO CAMPESTRE QUINTAS DE LA SERRANÍA
Identificación: 900.139.417-0
Expediente: 6103-21
Municipio: CIRCASTA
Vereda: Río Bamba - La Florida según SIG-Quindío
Predio: CONDOMINIO CAMPESTRE QUINTAS DE LA SERRANÍA





RESOLUCIÓN NÚMERO _____ DEL _____
"POR MEDIO DE LA CUAL SE PRORROGA CONCESIÓN DE AGUAS SUBTERRÁNEAS SOLICITADA POR EL
CONDOMINIO CAMPESTRE QUINTAS DE LA SERRANIA - EXPEDIENTE ADMINISTRATIVO No. 6103-21"

1. OBJETIVO

Evaluar y emitir concepto técnico del Programa de Uso Eficiente y Ahorro del Agua dentro del trámite de concesión de agua.

2. ASPECTOS NORMATIVOS Y CONTENIDO MÍNIMO DEL PROGRAMA.

Se realiza la revisión del contenido mínimo del programa de conformidad con la resolución 1257 de 2018, se tienen los siguientes resultados de evaluación:

Contenido Mínimo del Programa Resolución 1257 de 2018	Evaluación del Documento
1. Información General	
1.1 Indicar si es una fuente de agua superficial o si es una fuente de agua subterránea y si es de tipo lotico o lotico.	Se presenta identificación de la fuente de abastecimiento, como fuente subterránea.
1.2 Identificar la subzona hidrográfica, unidad hidrológica, provincia hidrogeológica o sistema acuífero al cual pertenece el punto de captación, de acuerdo con el tipo de fuente indicada en el numeral	Se presenta la información
2. Diagnóstico	
2.1 Línea base de la oferta de agua	
2.1.1. Recopilar la información de los riesgos sobre la oferta hídrica de la fuente abastecedora, para periodos húmedos, de estiaje y en condiciones de variabilidad climática y los relacionados con la infraestructura de captación de agua, ante amenazas naturales o antrópicas que afecten la disponibilidad hídrica.	Se presenta la información.
2.1.2 Identificar fuentes alternas (agua lluvia, reuso u otras que se consideren sean viables técnica y económicamente) considerando condiciones con y sin efectos de variabilidad climática, cuanto esto aplique.	Se presenta la información.
2.2 Línea base de demanda de agua	
2.2.1 Especificar el número de suscriptores para el caso de acueductos o usuarios del sistema para distritos de adecuación de tierras	Se especifica que el agua será para uso doméstico.
2.2.2 Consumo de agua por usuario, suscriptor o unidad de producto.	Se presenta el consumo.
2.2.3 Proyectar la demanda actual de agua para el periodo correspondiente a la solicitud de concesión.	Se presenta la proyección de la demanda de agua.
2.2.4 Describir el sistema y método de medición del caudal utilizado en la actividad y unidades de medición correspondientes.	Se presenta la descripción del sistema de medición.
2.2.5 Calcular el balance de agua del sistema considerando los componentes a los que haya lugar en su actividad, como: succión/derivación, bombeo, conducción, almacenamiento, tratamiento, transporte/distribución y demás que hagan parte del sistema en los casos que aplique, donde se incluya(n) el(los) dato(s) de la(s) entrada(s), del almacenamiento, de la(s) salida(s) y las pérdidas, especificando la unidad de medida de cada caso. Incluir el tiempo de operación (h/día) del sistema. En el caso que aplique, incluir las variables como precipitación, evaporación, evapotranspiración, escorrentía e infiltración.	Se presenta la información
2.2.6 Definir el porcentaje de pérdidas respecto al caudal captado y descripción de la metodología	Se presenta la información.





RESOLUCIÓN NÚMERO _____ DEL _____
"POR MEDIO DE LA CUAL SE PRORROGA CONCESIÓN DE AGUAS SUBTERRÁNEAS SOLICITADA POR EL
CONDominio CAMPESTRE QUINTAS DE LA SERRANIA - EXPEDIENTE ADMINISTRATIVO No. 6103-21"

Contenido Mínimo del Programa Resolución 1257 de 2018	Evaluación del Documento
mediante la cual se calcularon inicialmente las pérdidas de agua.	
2.2.7 Identificar las acciones para el ahorro en el uso del agua, adelantadas para la actividad, cuando aplique.	N/A
3. Objetivo: se debe definir para el PUEAA un objetivo general a partir del diagnóstico elaborado y las particularidades de cada proyecto, obra o actividad.	Se presenta el objetivo del PUEAA
4. Plan de Acción. 4.1 El plan de acción debe estructurarse a partir del diagnóstico e incluir la definición y descripción de los proyectos para implementar el uso eficiente y ahorro del agua. Dentro de las líneas temáticas a ser consideradas para la definición de los proyectos que se encuentran entre otras: fuentes alternas de abastecimiento cuando aplique, aprovechamiento de aguas lluvias, instalación, mantenimiento, calibración y renovación de medidores de consumo, protección de zonas de manejo especial, identificación y medición de pérdidas de agua respecto al caudal captado y acciones para la reducción de las mismas, recirculación, reuso y reconversión a tecnologías de bajo consumo, sin perjuicio del cumplimiento de los requisitos ambientales a que haya lugar. Cada proyecto debe incluir de manera específica los actores involucrados y las responsabilidades correspondientes.	Se presenta la información
4.2 Inclusión de metas e indicadores de UEAA Para el seguimiento y evaluación de los proyectos definidos en el PUEAA, se deben establecer metas específicas, cuantificables y alcanzables de corto, mediano y largo plazo, teniendo en cuenta la vigencia del PUEAA. El cumplimiento de las metas se realizará con base en indicadores, los cuales deberán contar con una ficha técnica, metodológica, la cual como mínimo debe contener: nombre del indicador, objeto, antecedente, medio de verificación, fórmula de cálculo y tiempo de cumplimiento.	Se presenta la información
4.3 Inclusión del cronograma y presupuesto para la ejecución y seguimiento del PUEAA. En aquellos contratos de interconexión de redes o de suministro de agua potable, establecidos con base en la resolución 759 de 2016 de la comisión de regulación de agua potable y saneamiento básico, o la que haga sus veces, el prestador proveedor deberá incorporar acciones en el PUEAA, para el prestador beneficiario.	Se presenta la información
Campañas Educativas (Ley 373/1997)	Se presenta en el plan de acción el programa de educación ambiental.

3. CONCLUSIONES

De acuerdo con la revisión y evaluación del programa en conformidad a lo establecido en la ley 373 de 1997 y la resolución 1257 de 2018, se recomienda **APROBAR** el programa de uso eficiente y ahorro del agua, durante el tiempo de vigencia de la concesión de agua.

De conformidad con el artículo 11 de la Ley 373 de 1.997, deberá entregar y actualizar anualmente la siguiente información:



RESOLUCIÓN NÚMERO _____ DEL _____

"POR MEDIO DE LA CUAL SE PRORROGA CONCESIÓN DE AGUAS SÚBTERRÁNEAS SOLICITADA POR EL CONDOMINIO CAMPESTRE QUINTAS DE LA SERRANIA - EXPEDIENTE ADMINISTRATIVO No. 6103-21"

Página 9 de 22

- a. Nombre de la entidad usuaria, ubicación geográfica y política donde presta el servicio;
- b. Nombre, ubicación geográfica y tipo de la fuente o fuentes donde captan las aguas;
- c. Nombre, ubicación geográfica y tipo de la fuente o fuentes receptoras de los afluentes;
- d. Caudal promedio diario anual en litros por segundo de la fuente de captación y de la fuente receptora de los efluentes;
- e. Caudal promedio diario anual captado por la entidad usuaria;
- f. Número de usuarios del sistema;
- g. Caudal consumido por los usuarios del sistema;
- h. Porcentaje en litros por segundo de las pérdidas del sistema;
- i. Calidad del agua de la fuente abastecedora, de los efluentes y de la fuente receptora de éstos, clase de tratamientos requeridos y el sistema y la frecuencia del monitoreo;
- j. Proyección anual de la tasa de crecimiento de la demanda del recurso hídrico según usos;
- k. Caudal promedio diario en litros por segundo, en épocas secas y de lluvia, en las fuentes de abastecimiento y en las receptoras de los efluentes;
- l. Programas de protección y conservación de las fuentes hídricas;
- m. Fuentes probables de abastecimiento y de vertimiento de efluentes que se dispongan para futuras expansiones de la demanda".

Que la Corporación Autónoma Regional del Quindío – C.R.Q., presume que la información y documentación aportada al presente trámite y de la que no se hizo observación alguna, es veraz, correcta y confiable, razón por la cual ésta actuará bajo los postulados del principio de la buena fe consagrado en el artículo 83 de la Carta Magna, el cual dispone: "*Las actuaciones de los particulares y de las autoridades públicas deberán ceñirse a los postulados de la buena fe, la cual se presumirá en todas las gestiones que aquellos adelanten ante ésta*", acogiendo así la totalidad de la documentación e información aportada al presente trámite.

La Corporación Autónoma Regional del Quindío – CRQ, en virtud del artículo 9 de la Ley 1437 de 2011, la cual establece las prohibiciones de las autoridades, indicando en el numeral 4: "Exigir constancias, certificaciones o documentos que reposen en la respectiva Entidad".

De igual manera, el artículo noveno del Decreto 019 de 2012 "Ley Antitrámites", trata sobre la prohibición de exigir documentos que reposan en la entidad señalando: "Cuando se esté adelantando un trámite ante la administración, se prohíbe exigir actos administrativos, constancias, certificaciones o documentos que ya reposen en la entidad ante la cual se está tramitando la respectiva actuación (...)" y de los principios de eficacia y economía que rigen las actuaciones administrativas, el primero propende porque las autoridades busquen que los procedimientos logren su finalidad, y para el efecto, deberán remover de oficio los obstáculos puramente formales, entre otros y el segundo tiene por finalidad que las autoridades procedan con austeridad y eficacia, optimizando el uso del tiempo y de los demás recursos, procurando el más alto nivel de calidad en las actuaciones y la protección de los derechos de las personas en concordancia con el Decreto 2106 de 2019, "*Por el cual se dictan normas para simplificar, suprimir y reformar tramites, procesos y procedimientos innecesarios existentes en la administración pública*".

Que el artículo 209 de la Constitución Política establece los principios de la función administrativa así:

"Artículo 209. *La función administrativa está al servicio de los intereses generales y se desarrolla con fundamento en los principios de igualdad, moralidad, eficacia, economía, celeridad, imparcialidad y publicidad, mediante la descentralización, la delegación y la desconcentración de funciones.*

Las autoridades administrativas deben coordinar sus actuaciones para el adecuado cumplimiento de los fines del Estado. La administración pública, en todos sus órdenes, tendrá un control interno que se ejercerá en los términos que señale la ley." (letra cursiva fuera del texto original)

Que el Título I de las Disposiciones Generales, artículo tercero del Código de Procedimiento Administrativo y de lo Contencioso Administrativo, consagra: "*Principios: Todas las autoridades deberán interpretar y aplicar las disposiciones que regulan las actuaciones y procedimientos administrativos a la luz de los principios consagrados en la Constitución Política, en la Parte Primera de este Código y en las leyes especiales.*"

Las actuaciones administrativas se desarrollarán, especialmente, con arreglo a los principios del debido proceso, igualdad, imparcialidad, buena fe, moralidad, participación, responsabilidad, transparencia, publicidad, coordinación, eficacia, economía y celeridad (...)."

DISPOSICIONES LEGALES DE LA CONCESIÓN DE AGUAS

Que el Capítulo 2 Sección 5 artículo 2.2.3.2.5.1. del Decreto 1076 de 2015 "*Por medio del cual se expide el Decreto Único Reglamentario del Sector Ambiente y Desarrollo Sostenible*", dispone "*El Derecho al uso de las aguas y de los cauces se adquiere de conformidad con el artículo 51 del Decreto - Ley 2811 de 1974:*

- a. Por ministerio de la ley;
- b. Por concesión;
- c. Por permiso, y
- d. Por asociación."

ARTÍCULO 2.2.3.2.5.3. Concesión para el uso de las aguas. *Toda persona natural o jurídica, pública o privada, requiere concesión o permiso de la Autoridad Ambiental competente para hacer uso de las aguas públicas o sus cauces, salvo en los casos previstos en los artículos 2.2.3.2.6.1 y 2.2.3.2.6.2 de este Decreto.*

ARTÍCULO 2.2.3.2.7.1. Disposiciones comunes *Toda persona natural o jurídica, pública o privada, requiere concesión para obtener el derecho al aprovechamiento de las aguas para los siguientes fines:*

- a. Abastecimiento doméstico en los casos que requiera derivación;
- b. Riego y silvicultura;
- c. Abastecimiento de abrevaderos cuando se requiera derivación;
- d. Uso industrial;
- e. Generación térmica o nuclear de electricidad;
- f. Explotación minera y tratamiento de minerales;
- g. Explotación petrolera;
- h. Inyección para generación geotérmica;
- í. Generación hidroeléctrica;
- j. Generación cinética directa;
- k. Flotación de maderas;
- l. Transporte de minerales y sustancias tóxicas;
- m. Acuicultura y pesca;
- n. Recreación y deportes;
- o. Usos medicinales, y
- p. Otros usos similares.

Que la sección 9 del Capítulo 2 consagra en los artículos 2.2.3.2.9.1. y 2.2.3.2.9.2. del Decreto 1076 de 2015, los requisitos formales para solicitar una concesión de aguas, señalando entre otros, que "*las personas naturales o jurídicas y las entidades gubernamentales que deseen aprovechar aguas para usos diferentes de aquellos que se ejercen por ministerio de la ley requieren concesión,*"



11 MAR 2022

RESOLUCIÓN NÚMERO _____ DEL 00.0534

"POR MEDIO DE LA CUAL SE PRORROGA CONCESIÓN DE AGUAS SUBTERRÁNEAS SOLICITADA POR EL CONDOMINIO CAMPESTRE QUINTAS DE LA SERRANIA - EXPEDIENTE ADMINISTRATIVO No. 6103-21"

Página 11 de 22

"(...) **ARTICULO 2.2.3.2.16.14. Requisitos y trámites concesión.** La solicitud de CONCESIÓN DE AGUAS SUBTERRANEAS debe reunir los requisitos y trámites establecidos en la sección 9 de este Capítulo..."

FUNDAMENTOS JURÍDICOS

Que el artículo 8º de la Constitución Política determina: *"Es obligación del Estado y de las personas proteger las riquezas culturales y naturales de la nación"*.

Que así mismo, la Constitución Política de Colombia en su artículo 79 consagra el derecho a gozar de un ambiente sano y dispone que es deber del Estado proteger la diversidad e integridad del ambiente, conservar las áreas de especial importancia ecológica y fomentar la educación para el logro de estos fines.

Que el artículo 80 ibídem señala que corresponde al Estado planificar el manejo y aprovechamiento de los recursos naturales, para garantizar su desarrollo sostenible, su conservación, restauración o sustitución. Indica además el artículo referido que el Estado deberá prevenir y controlar los factores de deterioro ambiental, imponer las sanciones legales y exigir la reparación de los daños causados.

Que el artículo 83 de la Carta Magna, dispone: *"Las actuaciones de los particulares y de las autoridades públicas deberán ceñirse a los postulados de la buena fe, la cual se presumirá en todas las gestiones que aquellos adelanten ante ésta"*

Que el artículo 95 ibídem, preceptúa en su numeral 8º, como *"un deber del ciudadano, proteger los recursos culturales y naturales del país y velar por la conservación de un ambiente sano"*.

Que el artículo 3 de la Ley 1437 de 2011 consagra: **"Principios.** *Todas las autoridades deberán interpretar y aplicar las disposiciones que regulan las actuaciones y procedimientos administrativos a la luz de los principios consagrados en la Constitución Política, en la Parte Primera de este Código y en las leyes especiales.*

Las actuaciones administrativas se desarrollarán, especialmente, con arreglo a los principios del debido proceso, igualdad, imparcialidad, buena fe, moralidad, participación, responsabilidad, transparencia, publicidad, coordinación, eficacia, economía y celeridad...

4. En virtud del principio de buena fe, las autoridades y los particulares presumirán el comportamiento leal y fiel de unos y otros en el ejercicio de sus competencias, derechos y deberes..."

Es así como la Corte Constitucional en diversas ocasiones se ha manifestado sobre el principio de la buena fe, entre los muchos pronunciamientos está el contenido en la sentencia C-544 de 1994, que en su parte pertinente expone:

"(...) La buena fe ha sido, desde tiempos inmemoriales, uno de los principios fundamentales del derecho, ya se mire por su aspecto activo, como el deber de proceder con lealtad en nuestras relaciones jurídicas, o por el aspecto pasivo, como el derecho a esperar que los demás procedan en la misma forma. En general, los hombres proceden de buena fe: es lo que usualmente ocurre. Además, el proceder de mala fe, cuando media una relación jurídica, en principio constituye una conducta contraria al orden jurídico y sancionada por éste. En consecuencia, es una regla general que la buena fe se presume: de una parte, es la manera usual de comportarse; y de la otra, a la luz del derecho, las faltas deben comprobarse. Y es una falta el quebrantar la buena fe.

... La buena fe, como principio general que es, no requiere consagración normativa, pero se hace aquí explícita su presunción respecto de los particulares en razón de la situación de inferioridad





RESOLUCIÓN NÚMERO _____ DEL _____

"POR MEDIO DE LA CUAL SE PRORROGA CONCESIÓN DE AGUAS SUBTERRÁNEAS SOLICITADA POR EL CONDOMINIO CAMPESTRE QUINTAS DE LA SERRANIA - EXPEDIENTE ADMINISTRATIVO No. 6103-21"

Página 12 de 22

en que ellos se encuentran frente a las autoridades públicas y como mandato para éstas en el sentido de mirar al administrado primeramente como el destinatario de una actividad de servicio...

Claro resulta por qué la norma tiene dos partes: la primera, la consagración de la obligación de actuar de buena fe, obligación que se predica por igual de los particulares y de las autoridades públicas. La segunda, la reiteración de la presunción de la buena fe de los particulares en todas las gestiones que adelanten ante las autoridades públicas.

Es, pues, una norma que establece el marco dentro del cual deben cumplirse las relaciones de los particulares con las autoridades públicas. Naturalmente, es discutible si el hecho de consagrar en la Constitución la regla de la buena fe, contribuya a darle una vigencia mayor en la vida de relación, o disminuya la frecuencia de los comportamientos que la contrarían."

Que la Ley 23 de 1973 en su artículo 2º establece que el medio ambiente es un patrimonio común, cuyo mejoramiento y conservación son actividades de utilidad pública, en la que deben participar el Estado y los particulares, y así mismo, define que el medio ambiente está constituido por la atmósfera y los recursos naturales renovables.

Que el Decreto - Ley 2811 de 1974 por el cual se adoptó el Código Nacional de Recursos Naturales Renovables y de Protección al Medio Ambiente, establece en su artículo 1º que el ambiente es patrimonio común, y que el Estado y los particulares deben participar en su preservación y manejo, por ser de utilidad pública e interés social.

Que según el artículo 31 numeral 2º de la Ley 99 de 1993, corresponde a las Corporaciones Autónomas Regionales ejercer la función de máxima autoridad ambiental en el área de su jurisdicción de acuerdo con las normas de carácter superior y conforme a los criterios y directrices trazadas por el Ministerio de Ambiente y Desarrollo Sostenible.

Que la Corporación Autónoma Regional del Quindío - C.R.Q., de conformidad con el artículo 31, numeral 9 de la Ley 99 de 1993, tiene dentro de sus funciones la de otorgar concesiones, permisos, autorizaciones y licencias ambientales requeridas por la Ley para el uso, aprovechamiento o movilización de los recursos naturales renovables o para el desarrollo de actividades que afectan o puedan afectar el medio ambiente.

Que el artículo 31 de la Ley 99 de 1993, numerales 12 y 13, establece como funciones de las Corporaciones Autónomas Regionales, la evaluación control y seguimiento ambiental por los usos del agua, suelo, aire y demás recursos naturales renovables, lo cual comprende la expedición de las respectivas licencias ambientales, permisos, concesiones, autorizaciones y salvoconductos así mismo recaudar conforme a la Ley, las contribuciones, tasas, derechos, tarifas y multas generadas por el uso y aprovechamiento de los mismos, fijando el monto en el territorio de su jurisdicción con base en las tarifas mínimas establecidas por el Ministerio de Ambiente y Desarrollo Sostenible.

Que, en el Departamento del Quindío, la Corporación Autónoma Regional del Quindío- C.R.Q., es la máxima autoridad ambiental, y tiene dentro de sus competencias otorgar las autorizaciones, permisos y licencias ambientales a los proyectos, obras y/o actividades de su competencia a desarrollarse en el área de su jurisdicción.

Que la Ley 373 de 1997, estableció el programa para el uso eficiente y ahorro del agua, el cual indica que: "Todo plan ambiental regional y municipal debe incorporar obligatoriamente un programa para el uso eficiente y ahorro del agua. Se entiende por programa para el uso eficiente y ahorro de agua el conjunto de proyectos y acciones que deben elaborar y adoptar las entidades encargadas de la prestación de los servicios de acueducto, alcantarillado, riego y drenaje, producción hidroeléctrica y demás usuarios del recurso hídrico.

RESOLUCIÓN NÚMERO _____ DEL _____

"POR MEDIO DE LA CUAL SE PRORROGA CONCESIÓN DE AGUAS SUBTERRÁNEAS SOLICITADA POR EL CONDOMINIO CAMPESTRE QUINTAS DE LA SERRANIA - EXPEDIENTE ADMINISTRATIVO No. 6103-21"

Página 13 de 22

Las Corporaciones Autónomas Regionales y demás autoridades ambientales encargadas del manejo, protección y control del recurso hídrico en su respectiva jurisdicción, aprobarán la implantación y ejecución de dichos programas en coordinación con otras corporaciones autónomas que compartan las fuentes que abastecen los diferentes usos".

Por su parte el Decreto 1090 de 2018, "Por el cual se adiciona el Decreto 1076 de 2015, Decreto Único Reglamentario del Sector Ambiente y Desarrollo Sostenible, en lo relacionado con el Programa para el Uso Eficiente y Ahorro de Agua y se dictan otras disposiciones", reglamentó la Ley 373 de 1997 adicionando lineamientos a la referida norma, así como la Resolución 1257 de 2018.

Por lo anterior, el Programa para el Uso Eficiente y Ahorro del Agua – PUEAA, es una herramienta enfocada a la optimización del uso del recurso hídrico, conformado por el conjunto de proyectos y acciones que le corresponde elaborar y adoptar a los usuarios que soliciten concesión de aguas, con el propósito de contribuir a la sostenibilidad de este recurso.

Que el Decreto 1076 de 2015, modificado por el Decreto 1155 de 2017 en los artículos 2.2.9.6.1.9., 2.2.9.6.1.10. y 2.2.9.6.1.12., compilado en el Decreto 155 de 2004, "Por el cual se reglamenta el artículo 43 de la Ley 99 de 1993 sobre tasas por utilización de aguas y se adoptan otras disposiciones", expone la forma como tanto las personas naturales o jurídicas, públicas o privadas, deben cancelar la tasa por utilización del agua en virtud de una concesión.

Que por su parte el Parágrafo 3° del artículo 216 de la Ley 1450 de 2012, por medio de la cual se expidió el Plan Nacional de Desarrollo 2010-2014, expone, frente a las tasa por uso del agua que las mismas serán cobradas a todas aquellas personas que hacen uso del recurso hídrico en virtud de una concesión, así como también a aquellas que utilizan el agua sin ninguna autorización emitida por la Autoridad Ambiental competente, dicha norma preceptúa: "Parágrafo 3°: La tasa por utilización de aguas se cobrará a todos los usuarios del recurso hídrico, excluyendo a los que utilizan el agua por ministerio de ley, pero incluyendo aquellos que no cuentan con la concesión de aguas, sin perjuicio de la imposición de las medidas preventivas y sancionatorias a que haya lugar y sin que implique bajo ninguna circunstancia su legalización".

Que el Parágrafo 3° del artículo 216 de la Ley 1450 de 2012, por medio de la cual se expidió el Plan Nacional de Desarrollo 2010 – 2014, conserva su vigencia conforme al artículo 336 de la Ley 1955 de 2019 "POR EL CUAL SE EXPIDE EL PLAN NACIONAL DE DESARROLLO 2018- 2022. PACTO POR COLOMBIA, PACTO POR LA EQUIDAD".

Que de conformidad con lo previsto en el artículo 42 del Código de Procedimiento Administrativo y de lo Contencioso Administrativo, las autoridades administrativas están obligadas a tomar las decisiones que en derecho corresponda, motivadas, habiéndose dado oportunidad a los interesados para expresar sus opiniones, y con base en las pruebas e informes disponibles, y de todas las peticiones que hayan sido oportunamente planteadas dentro de la actuación por el peticionario y por los terceros reconocidos.

Que es deber de esta Entidad, efectuar el cobro por concepto de los servicios de evaluación y seguimiento ambiental, independientemente del otorgamiento o no de un permiso ambiental, para el caso particular se solicitó **CONCESIÓN DE AGUAS SUBTERRÁNEA**.

Que, de igual manera, el numeral 13 del artículo 31 de la Ley 99 de 1993 determinó que corresponde a las autoridades ambientales recaudar, conforme a la ley, las contribuciones, tasa, derechos, tarifas y multas por concepto del uso y aprovechamiento de los recursos naturales renovables y fijar su monto en el territorio de su jurisdicción.

Por su parte, el artículo 46 numeral 11 de la Ley 99 de 1993 estableció como patrimonio y rentas de las Corporaciones, los derechos causados por el otorgamiento de licencias, permisos,



RESOLUCIÓN NÚMERO _____ DEL _____

"POR MEDIO DE LA CUAL SE PRORROGA CONCESIÓN DE AGUAS SUBTERRÁNEAS SOLICITADA POR EL CONDOMINIO CAMPESTRE QUINTAS DE LA SERRANIA - EXPEDIENTE ADMINISTRATIVO No. 6103-21"

Página 14 de 22

autorizaciones, concesiones y salvoconductos, de acuerdo con la escala tarifaria que para el efecto expida el Ministerio de Ambiente.

Que la Ley 633 de 2000 *"por la cual se expiden normas en materia tributaria, se dictan disposiciones sobre el tratamiento a los fondos obligatorios para la vivienda de interés social y se introducen normas para fortalecer las finanzas de la rama Judicial"*, establece en su artículo 96 la tarifa de las licencias ambientales y otros instrumentos de control y manejo ambiental.

Que el cobro que se aplicó por los servicios de evaluación y seguimiento, se encuentra establecido en la Ley 633 de 2000, en la Resolución número 1280 del 2010, expedida por el Ministerio de Ambiente, Vivienda y Desarrollo Territorial, adoptadas por esta Autoridad Ambiental mediante la Resolución número 000257 del cinco (05) de febrero de dos mil veintiuno (2021) *"Por medio la cual se adoptan los parámetros y el procedimiento para el cobro de tarifas por concepto de los servicios de evaluación y seguimiento ambiental de las licencias, permisos, concesiones, autorizaciones, demás instrumentos de control y manejo ambiental y se establecen los valores a cobrar por concepto de bienes y servicios que ofrece la Corporación Autónoma Regional del Quindío, para la vigencia 2021"*, tiene su fundamento técnico y jurídico en la información y tablas adoptadas por dichas disposiciones, modificada parcialmente por la Resolución 000605 del día veintiuno (21) de abril del año dos mil veintiuno 2021.

Que el artículo 2.2.3.2.8.6. del Decreto 1076 de 2015 autoriza la modificación de las resoluciones así: *"Toda concesión implica para el beneficiario, como condición esencial para su subsistencia, la inalterabilidad de las condiciones impuestas en la respectiva resolución. Cuando el concesionario tenga necesidad de efectuar cualquier modificación en las condiciones que fija la resolución respectiva, deberá solicitar previamente la autorización correspondiente comprobando la necesidad de la reforma."*

Que según la sentencia del seis (06) de febrero de mil novecientos ochenta el consejero ponente Carlos Galindo Pinilla, expediente 2713 del Consejo de Estado: *"los actos administrativos son susceptibles de ser modificados por medio de corrección, aclaración o reforma según el caso."*

Que dado lo anterior, es importante anotar que el Acto Administrativo, es toda declaración de voluntad de una autoridad administrativa, que tiene por finalidad producir efectos jurídicos para la satisfacción de un interés administrativo y que tiene por objeto crear, modificar o extinguir una situación jurídica subjetiva.

Que la Corte Constitucional a través de las sentencias C-632 de 2011 y T-500 de 2012 se pronunció con respecto al medio ambiente, el derecho a un Ambiente Sano y la importancia del recurso hídrico.

Que la sección 13 del Capítulo 2 artículo 2.2.3.2.13.16. Decreto 1076 de 2015, indica que en casos de producirse escasez crítica por sequías, contaminación, catástrofes naturales o perjuicios producidos por el hombre, que limiten los caudales útiles disponibles, se podrá restringir los usos o consumos temporalmente. A tal efecto podrá establecer turnos para el uso o distribuir porcentualmente los caudales utilizables y será aplicable, aunque afecte derechos otorgados por concesiones o permisos.

Que el suministro de aguas para satisfacer concesiones está sujeto a la disponibilidad del recurso, por tanto, el Estado no es responsable cuando por causa naturales no pueda garantizar el caudal concedido. En caso de escasez todas serán abastecidas a prorrata o por turnos como lo estipula el artículo 2.2.3.2.13.16. del citado Decreto. Lo anterior de conformidad con la sección 7 del Capítulo 2 artículo 2.2.3.2.7.2. Decreto 1076 de 2015.

RESOLUCIÓN NÚMERO _____ DEL _____

"POR MEDIO DE LA CUAL SE PRORROGA CONCESIÓN DE AGUAS SUBTERRÁNEAS SOLICITADA POR EL CONDOMINIO CAMPESTRE QUINTAS DE LA SERRANIA - EXPEDIENTE ADMINISTRATIVO No. 6103-21"

Página 15 de 22

CONSIDERACIONES DE LA SUBDIRECCIÓN DE REGULACIÓN Y CONTROL AMBIENTAL DE LA CORPORACIÓN AUTÓNOMA REGIONAL DEL QUINDÍO – C.R.Q., FRENTE A LA PRESENTE SOLICITUD DE CONCESIÓN DE AGUAS SUBTERRÁNEAS:

1. Que de conformidad con el informe técnico presentado por parte de Contratista de esta Corporación producto de la visita realizada al predio el día 16 de julio de 2021, se evidenció que el agua se utilizará para uso doméstico que corresponden a un consumo diario de 4507 litros de agua, por lo tanto, de acuerdo con los resultados de la prueba de bombeo realizada la capacidad de bombeo es de 0.03 l/s, para la extracción del volumen diario requerido es necesario un tiempo de bombeo de 2504 minutos diarios, pero de acuerdo con la prueba de bombeo realizada solo es posible bombear 630 minutos hasta llegar al nivel de la motobomba, adicional debido al tiempo de recuperación de 1050 minutos, se deberá dejar el pozo en recuperación durante los intervalos de bombeo.
2. Que el informe técnico constituye el instrumento mediante el cual se evalúa la solicitud de concesión de aguas subterránea objeto de la presente Resolución, el cual constituye la principal fuente o herramienta para establecer si es factible técnica y ambientalmente el otorgamiento de una concesión de aguas.
3. En este orden de ideas, es necesaria la implementación del programa para el uso eficiente y ahorro del agua, toda vez que el agua es un recurso limitado y vital para el ser humano, con este programa se busca la optimización y sostenibilidad del uso del recurso hídrico, en el marco de la regulación y normatividad vigente.

Con respeto, al Programa para el Uso Eficiente y Ahorro del Agua – PUEAA aportado por el solicitante, esta Entidad emitió informe técnico transcrito previamente, mediante el cual se indicó viabilidad para aprobar el mismo, toda vez que el programa presentado cumplió con los requisitos consagrados en la Ley 373 de 1997, Decreto 1090 de 2018 y Resolución 1257 de 2018.

4. Que de acuerdo con el informe técnico transcrito líneas atrás, se puede inferir que conforme con la documentación técnica aportada al trámite, con los registros fotográficos, las memorias técnicas y con la visita realizada por parte de esta Corporación, se logró verificar que los planos aportados y la obras evidenciadas coinciden, y corresponden a las características encontradas en campo, en cuanto al dimensionamiento del sistema de captación y en general a todos los elementos y obras que componen el mismo, dado que como se expuso en el citado informe: "(...) Cuenta con aprobación de planos y obras por medio de la resolución 2382 de 2017 (...)".

De acuerdo a lo anterior, se permite indicar por la Subdirección que lo planos fueron aprobados mediante Resolución No. 1192 de 2016.

5. Por otra parte, se tiene que en nuestro ordenamiento jurídico el principio constitucional de la buena fe constituye el punto de partida sobre el cual se erige la confianza que debe imperar entre la Administración y los administrados en las actuaciones o negocios que estos sostienen.

Por lo anterior, y con fundamento en el principio de la buena fe, el cual constituye para la Corporación el acoger y presumir para el caso sub - examine la buena fe del solicitante, sin la necesidad que medie comprobación alguna, bastando sólo la confianza que la Administración deposita en los argumentos presentados por ésta.

6. Que este Despacho considera procedente acoger en su totalidad la información aportada por la solicitante y la recopilada en la visita técnica, como también el concepto técnico presentado, los cuales constituyen el principal sustento e instrumento para acceder o no

RESOLUCIÓN NÚMERO _____ DEL _____
"POR MEDIO DE LA CUAL SE PRORROGA CONCESIÓN DE AGUAS SUBTERRÁNEAS SOLICITADA POR EL
CONDOMINIO CAMPESTRE QUINTAS DE LA SERRANIA - EXPEDIENTE ADMINISTRATIVO No. 6103-21"

Página 16 de 22

a la solicitud de concesión de aguas, objeto de la presente Resolución.

7. Así las cosas, en consideración a la viabilidad técnica y verificado el cumplimiento de los requisitos legales exigidos por la normatividad ambiental vigente para las concesiones de aguas subterránea, este Despacho procederá a otorgar lo solicitado, con la imposición de las obligaciones ambientales que serán señaladas en la parte resolutive del presente Acto Administrativo, sin perjuicio de los permisos, licencias, autorizaciones, entre otros a que haya lugar, de acuerdo a las exigencias de las autoridades competentes.
8. Que, en virtud de lo anterior, esta Corporación entrará a definir el trámite administrativo relativo a la solicitud de concesión de aguas subterráneas para uso doméstico solicitado por el **CONDOMINIO CAMPESTRE QUINTAS DE LA SERRANIA** a través de su representante legal el señor **OSCAR EMILIO MESA VILLA**.

Que, en mérito de lo expuesto, el **SUBDIRECTOR DE REGULACIÓN Y CONTROL AMBIENTAL DE LA CORPORACIÓN AUTÓNOMA REGIONAL DEL QUINDIO – C.R.Q.**,

RESUELVE

ARTÍCULO PRIMERO: PRORROGAR a favor del **CONDOMINIO CAMPESTRE QUINTAS DE LA SERRANIA** identificado con NIT número 900139417-0, representado legalmente por el señor **OSCAR EMILIO MESA VILLA**, identificado con la cédula de ciudadanía número 10.060.996 expedida en la ciudad de Pereira (R), o a quien haga sus veces, **CONCESIÓN DE AGUAS SUBTERRÁNEAS** para uso doméstico, en beneficio del predio denominado: **1) LOTE EL PORVENIR HOY "LA SERRANIA"**, ubicado en la vereda **LA FLORIDA** jurisdicción del **MUNICIPIO de CIRCASIA**, identificado con el folio de matrícula inmobiliaria número **280-77880** y ficha catastral número **00020080032000**, como se detalla a continuación:

<i>Fuente Hídrica</i>	<i>Caudal Solicitado (l/s)</i>	<i>Régimen de bombeo</i>	<i>Bocatoma</i>	<i>Uso</i>
<i>Aguas subterráneas</i>	<i>0.03</i>	<i>Un bombeo de 630 minutos máximo (10 horas y media) con un tiempo de recuperación entre intervalos de 1050 minutos (17 horas y media)</i>	<i>Principal</i>	<i>Doméstico</i>

PARÁGRAFO PRIMERO: - El término de la concesión de aguas subterráneas, será de **cinco (5) años** contados a partir de la fecha de ejecutoria de la presente Resolución, término que podrá ser prorrogado a petición del concesionario dentro del último año de vigencia.

PARÁGRAFO SEGUNDO: - PRÓRROGA: El término de la concesión de aguas podrá ser prorrogado a petición del Concesionario dentro del último año de vigencia, salvo razones de conveniencia pública, conforme a lo estipulado en la sección 8 del Capítulo 2 del artículo 2.2.3.2.8.4 del Decreto 1076 de 2015. En el caso de no solicitar ante esta Autoridad Ambiental la prórroga de la presente concesión de aguas dentro del término señalado anteriormente, se entenderá que la misma se da por terminada, sin perjuicio de lo dispuesto en el Parágrafo 3° del artículo 216 de la Ley 1450 de 2012, en concordancia con la Ley 1753 de 2015, frente al cobro de la tasa por uso del agua y de que se tramite una nueva concesión de aguas con el cumplimiento de los requisitos establecidos en la Sección 9 del Capítulo 2 artículos 2.2.3.2.9.1. y 2.2.3.2.9.2. del Decreto 1076 de 2015 y demás normas concordantes.

PARÁGRAFO TERCERO: - El sistema de captación es por bombeo.



RESOLUCIÓN NÚMERO _____ DEL _____

"POR MEDIO DE LA CUAL SE PRORROGA CONCESIÓN DE AGUAS SUBTERRÁNEAS SOLICITADA POR EL CONDOMINIO CAMPESTRE QUINTAS DE LA SERRANIA - EXPEDIENTE ADMINISTRATIVO No. 6103-21"

PARÁGRAFO CUARTO: - La **CONCESIÓN DE AGUAS SUBTERRANEA** es para uso exclusivamente doméstico, cualquier proyecto, obra o actividad diferente, deberá iniciarse ante esta Autoridad Ambiental el correspondiente trámite.

PARÁGRAFO QUINTO: - El otorgamiento de la presente concesión de aguas subterránea, no implica autorización de servidumbre alguna, ni de Licencia de Construcción, razón por la cual el concesionario, es el responsable de obtener dichos permisos, ante las autoridades competentes. La ejecución de proyecto o actividad, deberá cumplir con las determinantes ambientales establecidas por la Corporación.

PARÁGRAFO SEXTO: - El caudal otorgado, estará sujeto a la disponibilidad del recurso hídrico, razón por la cual la Corporación Autónoma Regional del Quindío no es responsable cuando por causas de eventos de variabilidad climática no pueda garantizar el caudal otorgado.

PARÁGRAFO SÉPTIMO: - No se podrá aumentar el número de usuarios, ni contemplar diseños de nuevos proyectos que conlleven el incremento de caudal de la presente concesión de agua.

ARTICULO SEGUNDO: - OBLIGACIONES: - EL CONCESIONARIO, debe cumplir con las siguientes obligaciones:

1. En cumplimiento del Libro 2 Parte 2 Título 2 Capítulo I Sección 18 del artículo 2.2.1.1.18.1 del Decreto 1076 de 2015 (artículo 1 del Decreto 1449 de 1977), los concesionarios deberán:
 - a. No incorporar en las aguas cuerpos o sustancias sólidas, líquidas o gaseosas, tales como basuras, desechos, desperdicios o cualquier sustancia tóxica, o lavar en ellas utensilios, empaques o envases que los contengan o hayan contenido.
 - b. Observar las normas que establezcan el Ministerio de Ambiente y Desarrollo Sostenible y el ICA para proteger la calidad de los recursos, en materia de aplicación de productos de agroquímicos.
 - c. Aprovechar las aguas con eficiencia y economía en el lugar y para el objeto previsto en la resolución de concesión.
 - d. No utilizar mayor cantidad de agua que la otorgada en la concesión.
 - e. Construir y mantener las instalaciones y obras hidráulicas en las condiciones adecuadas de acuerdo con la resolución de otorgamiento.
 - f. Evitar que las aguas que deriven de una corriente o depósito se derramen o salgan de las obras que las deban obtener.
 - g. Contribuir proporcionalmente a la conservación de las estructuras hidráulicas, caminos de vigilancia y demás obras e instalaciones comunes.
2. En caso de requerir modificaciones se deberá informar a la Corporación Autónoma Regional del Quindío para establecer la viabilidad de concederlas.
3. En caso de cambio de dirección y/o número de teléfono el Concesionario, se deberá informar a esta Corporación con el fin de actualizar los datos de correspondencia.
4. El Concesionario deberá, dar cumplimiento al Artículo 2.2.1.1.18.2. del Decreto 1076 de 2015, con relación a:

"1. Mantener en cobertura boscosa dentro del predio las áreas forestales protectoras.

Se entiende por áreas forestales protectoras:

- a. *Los nacimientos de fuentes de aguas en una extensión por lo menos de 100 metros a la redonda, medidos a partir de su periferia.*



RESOLUCIÓN NÚMERO _____ DEL _____
"POR MEDIO DE LA CUAL SE PRORROGA CONCESIÓN DE AGUAS SUBTERRÁNEAS SOLICITADA POR EL
CONDOMINIO CAMPESTRE QUINTAS DE LA SERRANIA - EXPEDIENTE ADMINISTRATIVO No. 6103-21"

Página 18 de 22

- b. Una faja no inferior a 30 metros de ancha, paralela a las líneas de mareas máximas, a cada lado de los cauces de los ríos, quebradas y arroyos, sean permanentes o no, y alrededor de los lagos o depósitos de agua;
- c. Los terrenos con pendientes superiores al 100% (45).

2. Proteger los ejemplares de especies de la flora silvestre vedadas que existan dentro del predio.

3. Cumplir las disposiciones relacionadas con la prevención de incendios, de plagas forestales y con el control de quemas"

5. Los concesionarios deberán enviar mensualmente a esta Entidad los reportes de agua efectivamente captada.
6. Realizar mantenimiento y limpieza del pozo cada año, con una compañía especializada, para mejorar las condiciones hidráulicas de la captación.
7. Tener en cuenta los principios de sostenibilidad y buenas prácticas ambientales.
8. En el evento que el beneficiario de la concesión requiera incorporar o introducir a las aguas o suelos sustancias o desechos líquidos o sólidos, ésta deberá solicitar, ante la Corporación Autónoma Regional del Quindío – C.R.Q., **permiso de vertimiento**, el cual deberá reunir los requisitos señalados en los artículos 2.2.3.3.5.1., 2.2.3.3.5.2. del Decreto 1076 de 2015 (artículos 41 y 42 del Decreto 3930 de 2010) y demás normas concordantes. Lo anterior, en cumplimiento del artículo 2.2.3.2.20.2. del Decreto 1076 de 2015 (Decreto 1541 de 1978; artículo 208).
9. El concesionario deberá dentro del área de influencia del punto de captación, conservar una distancia mínima de fuentes de contaminación real o potencial a una distancia de 100 metros entre la captación de agua subterránea y elementos tales como pozos sépticos, letrinas y/o campos de infiltración.

PARÁGRAFO PRIMERO: PROHIBICIONES DEL CONCESIONARIO:

- Emplear la concesión para un uso diferente al otorgado en el artículo primero del presente acto administrativo.
- Se prohíbe utilizar mayor cantidad de agua a la otorgada, desperdiciar o dar destinación diferente a las aguas asignadas.
- Obstaculizar, impedir la vigilancia o inspección a los funcionarios o contratistas competentes de la Corporación Autónoma Regional del Quindío – C.R.Q., o negarse a suministrar la información que se requiera por parte de éstos.
- Las demás prohibiciones contempladas en la Sección 24 del Capítulo 2 artículos 2.2.3.2.24.1. y 2.2.3.2.24.2. del Decreto 1076 de 2015 (artículos 238 y 239 del Decreto 1541 de 1978).

ARTÍCULO TERCERO: - APROBAR por parte de la **CORPORACIÓN AUTÓNOMA REGIONAL DEL QUINDÍO - C.R.Q.**, el **PROGRAMA PARA EL USO EFICIENTE Y AHORRO DEL AGUA – PUEAA**, al **CONDOMINIO CAMPESTRE QUINTAS DE LA SERRANIA** identificado con NIT número 900139417-0, representado legalmente por el señor **OSCAR EMILIO MESA VILLA**, identificado con la cédula de ciudadanía número 10.060.996 expedida en la ciudad de Pereira (R),



RESOLUCIÓN NÚMERO _____ DEL _____

"POR MEDIO DE LA CUAL SE PRORROGA CONCESIÓN DE AGUAS SUBTERRÁNEAS SOLICITADA POR EL CONDOMINIO CAMPESTRE QUINTAS DE LA SERRANIA - EXPEDIENTE ADMINISTRATIVO No. 6103-21"

Página 19 de 22

o a quien haga sus veces, para uso doméstico en beneficio del predio denominado: **1) LOTE EL PORVENIR HOY "LA SERRANIA"**, ubicado en la vereda **LA FLORIDA** jurisdicción del **MUNICIPIO** de **CIRCASIA**, identificado con el folio de matrícula inmobiliaria número **280-77880** y ficha catastral número **00020080032000**, en cumplimiento de la Ley 373 de 1997, del Decreto 1090 de 2018 y de la Resolución 1257 de 2018 emitida por el Ministerio de Ambiente y Desarrollo Sostenible.

PARÁGRAFO PRIMERO: - El término de aprobación del Programa para el Uso Eficiente y Ahorro del Agua – PUEAA - Simplificado, será de **por cinco (5) años contados a partir de la fecha de ejecutoria de la presente Resolución.**

ARTÍCULO CUARTO: - OBLIGACIONES: EL CONDOMINIO CAMPESTRE QUINTAS DE LA SERRANIA, durante el desarrollo del Programa para el Uso Eficiente y Ahorro del Agua - PUEAA:

1. Ejecutar las actividades propuestas en los plazos establecidos en el cronograma.
2. En cumplimiento de las estrategias del PUEAA las acciones de planificación y ejecución de acciones de rehabilitación y/o reposición al corto mediano y largo plazo de la infraestructura se deberá priorizar con el fin de reducir pérdidas.
3. Deberá de conformidad con el artículo 11 de la Ley 373 de 1997, actualizar y enviar anualmente a esta Corporación, la siguiente información:
 - a. Nombre de la entidad usuaria, ubicación geográfica y política donde presta el servicio;
 - b. Nombre, ubicación geográfica y tipo de la fuente o fuentes donde captan las aguas;
 - c. Nombre, ubicación geográfica y tipo de la fuente o fuentes receptoras de los afluentes;
 - d. Caudal promedio diario anual en litros por segundo de la fuente de captación y de la fuente receptora de los efluentes;
 - e. Caudal promedio diario anual captado por la entidad usuaria;
 - f. Número de usuarios del sistema;
 - g. Caudal consumido por los usuarios del sistema;
 - h. Porcentaje en litros por segundo de las pérdidas del sistema;
 - i. Calidad del agua de la fuente abastecedora, de los efluentes y de la fuente receptora de éstos, clase de tratamientos requeridos y el sistema y la frecuencia del monitoreo;
 - j. Proyección anual de la tasa de crecimiento de la demanda del recurso hídrico según usos;
 - k. Caudal promedio diario en litros por segundo, en épocas secas y de lluvia, en las fuentes de abastecimiento y en las receptoras de los efluentes;
 - l. Programas de protección y conservación de las fuentes hídricas;
 - m. Fuentes probables de abastecimiento y de vertimiento de efluentes que se dispongan para futuras expansiones de la demanda"
4. La Corporación Autónoma Regional del Quindío – C.R.Q., realizará el seguimiento a la ejecución del Programa, razón por la cual, en las visitas de seguimiento, deberá entregar los soportes necesarios que permitan constatar el desarrollo de las actividades.
5. Presentar un informe detallado de manera semestral de ejecución de las obras, proyectos y programas contemplados en el Programa para el Uso Eficiente y Ahorro del Agua -PUEAA-, en los cuales deberá detallarse claramente las actividades y obras desarrolladas y estar soportados con las ejecuciones presupuestales y con todos los registros posibles (fotográficos, listas de chequeo, listados de asistencia, contratos, videos, entre otros).
6. Solicitar los permisos, concesiones y autorizaciones requeridas por la Ley para el uso y aprovechamiento de los recursos naturales renovables o para el desarrollo de actividades



RESOLUCIÓN NÚMERO _____ DEL _____

"POR MEDIO DE LA CUAL SE PRORROGA CONCESIÓN DE AGUAS SUBTERRÁNEAS SOLICITADA POR EL CONDOMINIO CAMPESTRE QUINTAS DE LA SERRANIA - EXPEDIENTE ADMINISTRATIVO No. 6103-21"

Página 20 de 22

contempladas en el Programa para el Uso Eficiente y Ahorro del Agua -PUEAA- que afecten o puedan afectar el medio ambiente, para así cumplir con la normatividad ambiental vigente.

7. Dar aplicación estricta a la Ley 373 de 1997, Decreto 1090 de 2018, Resolución 1257 de 2018 y a la demás normatividad ambiental pertinentes.

ARTÍCULO QUINTO: – El **CONDOMINIO CAMPESTRE QUINTAS DE LA SERRANIA**, deberá cancelar el valor correspondiente a los servicios de seguimiento ambiental, de conformidad con la Ley 633 de 2000, la Resolución número 1280 del 2010, expedida por el Ministerio de Ambiente, vivienda y Desarrollo Territorial y la Resolución de bienes y servicios proferida por esta Entidad.

ARTÍCULO SEXTO: - El Concesionario deberá cuando lo requiera por parte de la Corporación Autónoma Regional del Quindío – C.R.Q., presentar informe sobre materia ambiental, y especialmente, sobre la cantidad consumida de recursos naturales y elementos ambientales de conformidad con el artículo 23 del Decreto 2811 de 1974.

ARTÍCULO SÉPTIMO: - Las condiciones técnicas que se encontraron al momento de la visita y que quedaron plasmadas en el concepto técnico rendido por el comisionado en este acto administrativo deberán mantenerse, por lo que la actividad u obra a realizarse deberá corresponder respectivamente a lo permitido en el presente. En caso de requerir modificaciones en las condiciones evidenciadas en la visita técnica se debe informar a la Corporación Autónoma Regional del Quindío – C.R.Q., para verificar la pertinencia de concederlas.

ARTÍCULO OCTAVO: - El Concesionario deberá avisar de inmediato a la Corporación Autónoma Regional del Quindío – C.R.Q., cuando se presenten situaciones de emergencia, indicando las causas, medidas adoptadas y tiempo de duración de dicha emergencia.

ARTÍCULO NOVENO: - El Concesionario es el responsable por cualquier deterioro y/o daño ambiental causado por él, en la ejecución de las actividades autorizadas en esta Resolución, por lo cual deberán realizar las acciones necesarias para corregir los efectos causados, y cumplir con las obligaciones que se establezcan en el presente Acto Administrativo y en general las dispuestas en la normatividad ambiental.

ARTÍCULO DÉCIMO PRIMERO: - La concesión aquí otorgada no será obstáculo para que la Corporación Autónoma Regional del Quindío - C.R.Q., de forma unilateral y con posterioridad:

- Sectorice y reglamente el uso de la corriente.
- Modifique las condiciones de la concesión, cuando de conformidad a la prelación de los usos del agua, se presenten hecho o circunstancias que así lo obliguen.
- Modifique las condiciones de la concesión, por razones de conveniencia pública, y/o el acaecimiento de hechos o circunstancias que alteren las condiciones ambientales del territorio.

ARTÍCULO DÉCIMO PRIMERO: - Las aguas de uso público no pueden transferirse por venta, donación o permuta, ni constituirse sobre ellas derechos personales o de otra naturaleza, para que los Concesionarios puedan ceder o traspasar total o parcialmente la Concesión otorgada, se requiere autorización previa de la **CORPORACION AUTONOMA REGIONAL DEL QUINDIO - CRQ.**

ARTÍCULO DÉCIMO SEGUNDO: - La Corporación Autónoma Regional del Quindío – C.R.Q., se reserva el derecho a revisar esta Concesión de Aguas, de oficio o a petición de parte, cuando considere conveniente y cuando las circunstancias que se tuvieron en cuenta para otorgarla, hayan variado.

RESOLUCIÓN NÚMERO _____ DEL _____

"POR MEDIO DE LA CUAL SE PRORROGA CONCESIÓN DE AGUAS SUBTERRÁNEAS SOLICITADA POR EL CONDOMINIO CAMPESTRE QUINTAS DE LA SERRANIA - EXPEDIENTE ADMINISTRATIVO No. 6103-21"

Página 21 de 22

ARTÍCULO DÉCIMO TERCERO: - Para efectos de Control, Seguimiento y Vigilancia, que realizará la Corporación Autónoma Regional del Quindío – C.R.Q., el concesionario deberá permitir el ingreso de los funcionarios encargados de esta labor sin previo aviso.

ARTÍCULO DECIMO CUARTO: - Para resolver las controversias que se susciten con motivo de la constitución o ejercicio de la servidumbre en interés privado, el interesado deberá acudir ante la Jurisdicción Ordinaria, conforme a lo establecido en el Código Nacional de los Recursos Naturales Renovables y Protección del Medio Ambiente.

ARTÍCULO DECIMO QUINTO: - En caso de que se produzca la tradición del predio beneficiado con la concesión, el nuevo propietario, poseedor o beneficiario deberá solicitar su traspaso dentro de los sesenta (60) días hábiles siguientes, para lo cual presentará los documentos que lo acrediten como tal y los demás que se le exijan con el fin de ser considerado como nuevo titular de la concesión, de conformidad con la Sección 8 del Capítulo 2 artículo 2.2.3.2.8.8. del Decreto 1076 de 2015 (artículo 51 del Decreto 1541 de 1978). La Corporación Autónoma Regional del Quindío – C.R.Q., está facultada para autorizar dicho traspaso conservando las condiciones originales o modificándolas.

ARTÍCULO DÉCIMO SEXTO: - Serán causales de caducidad por la vía administrativa:

- El incumplimiento de las condiciones estipuladas en el presente acto administrativo
- Las contempladas en el Artículo 62 del Decreto 2811 de 1974.

ARTÍCULO DÉCIMO SÉPTIMO: - Previamente a la declaratoria administrativa de caducidad, se dará al interesado la oportunidad de ser oído en descargos, para lo cual se dispondrá de quince (15) días hábiles para ratificar o subsanar la falta de que se acusa o para formular su defensa (Artículo 63 del Decreto 2811 de 1974 y 250 del Decreto 1541 de 1978).

ARTÍCULO DÉCIMO OCTAVO: - El Concesionario deberá llevar un registro de los volúmenes de agua debidamente captada y reportarlos mensualmente a la **CORPORACION AUTONOMA REGIONAL DEL QUINDIO - C.R.Q.**

ARTÍCULO NOVENO: - Los Concesionarios deberán cancelar la tasa por utilización del agua concesionada, cuyo valor se liquidará, cobrará y pagará a la **CORPORACION AUTONOMA REGIONAL DEL QUINDIO- CRQ**, de conformidad con lo previsto en el Decreto 1076 de 2015, y en sus Decretos reglamentarios y demás normas que lo desarrollen, modifiquen, adicione o aclaren.

PARÁGRAFO PRIMERO: - El cálculo de los índices de uso de agua y el factor regional, se calcularán anualmente para cada una de las unidades hidrográficas por parte de la **CORPORACION AUTONOMA REGIONAL DEL QUINDIO – C.R.Q.**

ARTÍCULO VIGÉSIMO - El Concesionario queda sujeto al cumplimiento de las disposiciones legales, referentes al uso y el goce de las aguas, para su mejor aprovechamiento, salubridad e higiene pública, ocupación de bienes de uso público, y aquellas que sobre las mismas materias rijan a futuro, no habiendo reclamación por su parte.

ARTÍCULO VIGÉSIMO PRIMERO: - **NOTIFÍQUESE** el contenido de la presente Resolución **CONDOMINIO CAMPESTRE QUINTAS DE LA SERRANIA** a través de su representante legal el señor **OSCAR EMILIO MESA VILLA**, en los términos establecidos en la Ley 1437 de 2011.

ARTÍCULO VIGÉSIMO SEGUNDO: - **PUBLÍQUESE**, el encabezado y la parte Resolutiva de la presente Resolución, en el boletín ambiental de la C.R.Q., a costa del interesado, de conformidad con los Artículos 70 y 71 de la Ley 99 de 1993.



RESOLUCIÓN NÚMERO _____ DEL _____

"POR MEDIO DE LA CUAL SE PRORROGA CONCESIÓN DE AGUAS SUBTERRÁNEAS SOLICITADA POR EL CONDOMINIO CAMPESTRE QUINTAS DE LA SERRANIA - EXPEDIENTE ADMINISTRATIVO No. 6103-21"

Página 22 de 22

ARTÍCULO VIGÉSIMO TERCERO: - Contra la presente Resolución, procede únicamente el recurso de reposición, el cual deberá presentarse por escrito en la notificación personal, o dentro de los diez (10) días hábiles siguientes a ella, o a la notificación por aviso, o al vencimiento del término de publicación, según el caso, ante la Subdirección de Regulación y Control Ambiental de la **CORPORACIÓN AUTÓNOMA REGIONAL DEL QUINDÍO – C.R.Q.**, en los términos del artículo 76 y siguientes de la Ley 1437 de 2011.


ARTÍCULO VIGÉSIMO CUARTO: - La presente Resolución rige a partir de la fecha de ejecutoria, de conformidad con el artículo 87 del Código de Procedimiento Administrativo y de lo Contencioso Administrativo Ley 1437 de 2011.

Dado en Armenia Quindío, a los 11 MAR 2022

NOTIFIQUESE, PUBLIQUESE Y CUMPLASE


CARLOS ARIEL TRUKE OSPINA
Subdirector de Regulación y Control Ambiental

Revisión Técnica:

Lina Marcela Alarcón Mora. 
Profesional Especializado Grado 12.

Elaborado:

Daniela Álvarez Pava
Abogada.

"POR MEDIO DE LA CUAL SE RESUELVE UN RECURSO DE REPOSICIÓN INTERPUESTO MEDIANTE ESCRITO CON RADICADO E02529-22 DEL DÍA 03/03/2022 POR EL SEÑOR LUIS ALBEIRO RODRÍGUEZ RAMÍREZ CONTRA LA RESOLUCIÓN NÚMERO 000259 DE FECHA 21 DE FEBRERO DEL AÑO 2022"

Página 1 de 13

LA SUBDIRECCIÓN DE REGULACIÓN Y CONTROL AMBIENTAL DE LA CORPORACIÓN AUTÓNOMA REGIONAL DEL QUINDÍO, en uso de sus atribuciones legales contenidas en la Ley General Ambiental de Colombia, el Código de Procedimiento Administrativo y de lo Contencioso Administrativo y la Resolución 2169 del 12 de diciembre de 2016, modificada por la Resolución 066 del 16 de enero de 2017, modificada por la Resolución 081 del 18 de enero de 2017, modificada por la Resolución No.1035 del 03 de mayo del 2019, y a su vez modificada por la Resolución No.1861 del 14 de septiembre del 2020", emanadas de la Dirección General de la Corporación Autónoma Regional del Quindío y,

CONSIDERANDO

Que el artículo 8º de la Constitución Política determina: *"Es obligación del Estado y de las personas proteger las riquezas culturales y naturales de la nación"*.

Que así mismo, la Constitución Política de Colombia en su artículo 79 consagra el derecho a gozar de un ambiente sano y dispone que es deber del Estado proteger la diversidad e integridad del ambiente, conservar las áreas de especial importancia ecológica y fomentar la educación para el logro de estos fines.

Que el artículo 80 ibídem señala que corresponde al Estado planificar el manejo y aprovechamiento de los recursos naturales, para garantizar su desarrollo sostenible, su conservación, restauración o sustitución. Indica además el artículo referido que el Estado deberá prevenir y controlar los factores de deterioro ambiental, imponer las sanciones legales y exigir la reparación de los daños causados.

Que el artículo 95 ibídem, preceptúa en su numeral 8º, como *"un deber del ciudadano, proteger los recursos culturales y naturales del país y velar por la conservación de un ambiente sano"*.

Que la Ley 23 de 1973 en su artículo 2º establece que el medio ambiente es un patrimonio común, cuyo mejoramiento y conservación son actividades de utilidad pública, en la que deben participar el Estado y los particulares, y así mismo, define que el medio ambiente está constituido por la atmósfera y los recursos naturales renovables.

Que el Decreto - Ley 2811 de 1974 por el cual se adoptó el Código Nacional de Recursos Naturales Renovables y de Protección al Medio Ambiente, establece en su artículo 1º que el ambiente es patrimonio común, y que el Estado y los particulares deben participar en su preservación y manejo, por ser de utilidad pública e interés social.

COMPETENCIA PARA CONOCER DEL RECURSO INTERPUESTO

Que el artículo 30 de la Ley 99 de 1993, estipula el objeto de las Corporaciones Regionales Autónomas, consagrando que: *"Todas las corporaciones, autónomas regionales tendrán por objeto la ejecución de las políticas, planes, programas y proyectos sobre medio ambiente y recursos naturales renovables, así como dar cumplida y oportuna aplicación a las disposiciones legales vigentes sobre su disposición, administración, manejo y aprovechamiento, conforme a las regulaciones, pautas y directrices expedidas por el Ministerio del Medio Ambiente"*.

Que según el numeral 2º del artículo 31 de la Ley 99 de 1993, corresponde a las Corporaciones Autónomas Regionales ejercer la función de máxima autoridad ambiental en el área de su jurisdicción de acuerdo con las normas de carácter superior y conforme a los criterios y directrices trazadas por el Ministerio de Ambiente y Desarrollo Sostenible.

Que la Ley 99 de 1993, dispone en el numeral 9º del artículo 31 que: *"Las Corporaciones Autónomas Regionales ejercerán las siguientes funciones: 9) Otorgar concesiones,*



"POR MEDIO DE LA CUAL SE RESUELVE UN RECURSO DE REPOSICIÓN INTERPUESTO MEDIANTE ESCRITO CON RADICADO E02529-22 DEL DÍA 03/03/2022 POR EL SEÑOR LUIS ALBEIRO RODRÍGUEZ RAMÍREZ CONTRA LA RESOLUCIÓN NÚMERO 000259 DE FECHA 21 DE FEBRERO DEL AÑO 2022"

Página 2 de 13

permisos, autorizaciones y licencias ambientales requeridas por la ley para el uso, aprovechamiento o movilización de los recursos naturales renovables o para el desarrollo de actividades que afecten o puedan afectar el medio ambiente."

Que en el Departamento del Quindío, la Corporación Autónoma Regional del Quindío-C.R.Q., es la máxima autoridad ambiental, y tiene dentro de sus competencias otorgar o negar las autorizaciones, permisos y licencias ambientales a los proyectos, obras y/o actividades de su competencia a desarrollarse en el área de su jurisdicción y ejercer control sobre los mismos.

Que la Dirección General de la Corporación Autónoma Regional del Quindío - C.R.Q., expidió la Resolución 2169 del 12 de diciembre de 2016, modificada por la Resolución 066 del 16 de enero de 2017, y a su vez modificada por la Resolución 081 del 18 de enero de 2017, modificada por la Resolución No.1035 del 03 de mayo del 2019, y a su vez modificada por la Resolución No.1861 del 14 de septiembre del 2020, por medio de la cual se estableció y se ajustó el Manual Específico de Funciones y de Competencias Laborales para los empleos de la Planta de Personal de esta Corporación.

Que como consecuencia de lo anterior, la Subdirección de Regulación y Control Ambiental de la Corporación Autónoma Regional del Quindío C.R.Q., está legitimada para conocer del recurso de reposición impetrado por el señor **LUIS ALBEIRO RODRIGUEZ RAMIREZ** identificado con cedula de ciudadanía número 7.534.995 de Armenia (Q), actuando en calidad de propietario, en contra de la **Resolución No.000259 del día 21 de febrero del año 2022 "POR MEDIO DE LA CUAL SE OTORGA PRORROGA DE CONCESIÓN DE AGUAS SUPERFICIALES PARA USO PECUARIO AL SEÑOR LUIS ALBEIRO RODRIGUEZ RAMIREZ – EXPEDIENTE ADMINISTRATIVO No. 9251-15 (7417-21)"**, tal y como lo establece el Capítulo VI Artículos 74 y siguientes de la Ley 1437 de 2011.

ANTECEDENTES FACTICOS

Que mediante solicitud radicada bajo el número **7417-21**, el día veintiocho (28) de junio de dos mil veintiuno (2021), el señor **LUIS ALBEIRO RODRIGUEZ RAMIREZ** identificado con cedula de ciudadanía número 7.534.995 de Armenia (Q), actuando en calidad de propietario, presentó ante la **CORPORACIÓN AUTÓNOMA REGIONAL DEL QUINDÍO – CRQ**, solicitud de prórroga de **CONCESIÓN DE AGUAS SUPERFICIALES** para **uso pecuario**, en beneficio del predio denominado: **1) LOTE "LA GALICITA"**, ubicado en la vereda **EL CUSCO** jurisdicción del Municipio de **MONTENEGRO**, identificado con el folio de matrícula inmobiliaria número **280-182889**, de acuerdo a la información aportada a la solicitud.

Que el día 06 de septiembre del año 2021, la Subdirección de Regulación y Control Ambiental, de la Corporación Autónoma Regional del Quindío – C.R.Q., profirió Auto de Inicio de solicitud de prórroga de **CONCESIÓN DE AGUAS SUPERFICIALES SRCA-AICA-791-09-21** por medio del cual se dispuso iniciar la actuación administrativa de **CONCESIÓN DE AGUAS SUPERFICIALES**, para uso pecuario presentada por el señor **LUIS ALBEIRO RODRIGUEZ RAMIREZ**, en calidad de propietario, en beneficio del predio identificado con folio de matrícula inmobiliaria número **280-182889**, de acuerdo a la información aportada a la solicitud.

Que el Acto Administrativo anterior, fue notificado por correo electrónico el día 05 de octubre de 2021, al señor Jorge Albeiro Rodríguez Ramírez, en calidad de propietario.

Que en cumplimiento del Capítulo 2 Sección 9 artículo 2.2.3.2.9.4. del Decreto 1076 de 2015 "Por medio del cual se expide el Decreto Único Reglamentario del Sector Ambiente y



"POR MEDIO DE LA CUAL SE RESUELVE UN RECURSO DE REPOSICIÓN INTERPUESTO MEDIANTE ESCRITO CON RADICADO E02529-22 DEL DÍA 03/03/2022 POR EL SEÑOR LUIS ALBEIRO RODRÍGUEZ RAMÍREZ CONTRA LA RESOLUCIÓN NÚMERO 000259 DE FECHA 21 DE FEBRERO DEL AÑO 2022"

Página 3 de 13

Desarrollo Sostenible", el día 16 de septiembre de 2021, se fijó aviso en la Alcaldía municipal de Montenegro Quindío y en un lugar visible de la Subdirección de Regulación y Control Ambiental de la Corporación Autónoma Regional del Quindío- C.R.Q., por el término de diez (10) días, con el fin de dar a conocer la solicitud de concesión de aguas, para que las personas que se creyeran con derecho a intervenir pudieran hacerlo, no habiéndose presentado oposición alguna.

Que previo el cumplimiento de los requisitos exigidos por el Capítulo 2 Sección 9 artículo 2.2.3.2.9.5. del Decreto 1076 de 2015 *"Por medio del cual se expide el Decreto Único Reglamentario del Sector Ambiente y Desarrollo Sostenible"*, se dispuso que personal de la Subdirección de Regulación y Control Ambiental, de la Corporación Autónoma Regional del Quindío – C.R.Q., realizará visita técnica al predio objeto de la presente actuación el día 05 de octubre de 2021, con el objetivo de verificar:

- a) Aforos de la fuente de origen, salvo, si la Autoridad Ambiental competente conoce suficientemente su régimen hidrológico;
- b) Si existen poblaciones que se sirven de las mismas aguas para los menesteres domésticos de sus habitantes o para otros fines que puedan afectarse con el aprovechamiento que se solicita;
- c) Si existen derivaciones para riego, plantas eléctricas, empresas industriales u otros usos que igualmente puedan resultar afectados;
- d) Si las obras proyectadas van a ocupar terrenos que no sean del mismo dueño del predio que se beneficiará con las aguas, las razones técnicas para esta ocupación;
- e) Lugar y forma de restitución de sobrantes;
- f) Si los sobrantes no se pueden restituir al cauce de origen, las causas que impidan hacer tal restitución;
- g) La información suministrada por el interesado en su solicitud;
- h) Los demás que en cada caso la Autoridad Ambiental competente estime conveniente.

Que un profesional de esta Entidad, realizó visita técnica al predio objeto de la presente resolución, para determinar la viabilidad ambiental de la **CONCESIÓN DE AGUAS SUPERFICIALES**, la cual quedó registrada en acta de visita técnica número 54455 de fecha 05 de octubre de 2021 evaluación y emitió el respectivo informe técnico que reposa en el expediente.

Que dando alcance al Programa para Uso Eficiente y Ahorro del Agua – PUEAA, personal adscrito a la Subdirección de Regulación y Control Ambiental de la C.R.Q., realizó la correspondiente evaluación y emitió el respectivo informe técnico que reposa en el expediente.

Que para el día veintiuno (21) de febrero del año 2022, La Subdirección de Regulación y Control Ambiental de la C.R.Q, profirió la **Resolución No. 0259 del día 21 de febrero del año 2022 "POR MEDIO DE LA CUAL SE OTORGA PRORROGA DE CONCESIÓN DE AGUAS SUPERFICIALES PARA USO PECUARIO AL SEÑOR LUIS ALBEIRO RODRIGUEZ RAMIREZ – EXPEDIENTE ADMINISTRATIVO No. 9251-15 (7417-21)"**.

Que el Acto Administrativo anterior, fue notificado por correo electrónico el día 23 de febrero del año 2022, al señor Luis Albeiro Rodríguez Ramírez, en calidad de propietario.

Que para el día tres (03) de marzo del año 2022, el señor **LUIS ALBEIRO RODRIGUEZ RAMIREZ**, mediante oficio con radicado de entrada No. E02529, interpuso recurso de reposición en contra de la **Resolución No.000259 del día 21 de febrero del año 2022 "POR MEDIO DE LA CUAL SE OTORGA PRORROGA DE CONCESIÓN DE AGUAS SUPERFICIALES PARA USO PECUARIO AL SEÑOR LUIS ALBEIRO RODRIGUEZ RAMIREZ – EXPEDIENTE ADMINISTRATIVO No. 9251-15 (7417-21)"**.





"POR MEDIO DE LA CUAL SE RESUELVE UN RECURSO DE REPOSICIÓN INTERPUESTO MEDIANTE ESCRITO CON RADICADO E02529-22 DEL DÍA 03/03/2022 POR EL SEÑOR LUIS ALBEIRO RODRÍGUEZ RAMÍREZ CONTRA LA RESOLUCIÓN NÚMERO 000259 DE FECHA 21 DE FEBRERO DEL AÑO 2022"

Página 4 de 13

PROCEDENCIA DEL RECURSO DE REPOSICIÓN INTERPUESTO

Antes de realizar el análisis jurídico del recurso de reposición interpuesto por el señor **LUIS ALBEIRO RODRIGUEZ RAMIREZ**, identificado con cedula de ciudadanía número 7.534.995 de Armenia (Q) actuando en calidad de propietario, la Subdirección de Regulación y Control Ambiental entrará a evaluar si en efecto, el recurso reúne los requisitos necesarios para su procedencia.

La Ley 1437 de 2011 "Código de Procedimiento Administrativo y de lo Contencioso Administrativo", desarrolla a partir del artículo 74 y siguientes el Capítulo correspondiente a los recursos, en el cual se determina la procedencia de éstos contra los actos administrativos, la improcedencia, oportunidad y presentación, requisitos, pruebas, entre otros, los cuales estipulan lo siguiente:

"Artículo 74. Recursos contra los actos administrativos. Por regla general, contra los actos definitivos procederán los siguientes recursos:

1. El de reposición, ante quien expidió la decisión para que la aclare, modifique, adicione o revoque.
2. El de apelación, para ante el inmediato superior administrativo o funcional con el mismo propósito.

No habrá apelación de las decisiones de los Ministros, Directores de Departamento Administrativo, superintendentes y representantes legales de las entidades descentralizadas ni de los directores u organismos superiores de los órganos constitucionales autónomos.

Tampoco serán apelables aquellas decisiones proferidas por los representantes legales y jefes superiores de las entidades y organismos del nivel territorial.

NOTA: El texto subrayado fue declarado EXEQUIBLE por la Corte Constitucional mediante Sentencia C-248 de 2013.

3. El de queja, cuando se rechace el de apelación.

El recurso de queja es facultativo y podrá interponerse directamente ante el superior del funcionario que dictó la decisión, mediante escrito al que deberá acompañarse copia de la providencia que haya negado el recurso.

De este recurso se podrá hacer uso dentro de los cinco (5) días siguientes a la notificación de la decisión.

Recibido el escrito, el superior ordenará inmediatamente la remisión del expediente, y decidirá lo que sea del caso.

Artículo 75. Improcedencia. No habrá recurso contra los actos de carácter general, ni contra los de trámite, preparatorios, o de ejecución excepto en los casos previstos en norma expresa.

Artículo 76. Oportunidad y presentación. Los recursos de reposición y apelación deberán interponerse por escrito en la diligencia de notificación personal, o dentro de los diez (10) días siguientes a ella, o a la notificación por aviso, o al vencimiento del término de publicación, según el caso. Los recursos contra los actos presuntos podrán interponerse en cualquier tiempo, salvo en el evento en que se haya acudido ante el juez.



"POR MEDIO DE LA CUAL SE RESUELVE UN RECURSO DE REPOSICIÓN INTERPUESTO MEDIANTE ESCRITO CON RADICADO E02529-22 DEL DÍA 03/03/2022 POR EL SEÑOR LUIS ALBEIRO RODRÍGUEZ RAMÍREZ CONTRA LA RESOLUCIÓN NÚMERO 000259 DE FECHA 21 DE FEBRERO DEL AÑO 2022"

Página 5 de 13

Los recursos se presentarán ante el funcionario que dictó la decisión, salvo lo dispuesto para el de queja, y si quien fuere competente no quisiere recibirlos podrán presentarse ante el procurador regional o ante el personero municipal, para que ordene recibirlos y tramitarlos, e imponga las sanciones correspondientes, si a ello hubiere lugar.

El recurso de apelación podrá interponerse directamente, o como subsidiario del de reposición y cuando proceda será obligatorio para acceder a la jurisdicción.

Los recursos de reposición y de queja no serán obligatorios.

Artículo 77. Requisitos. *Por regla general los recursos se interpondrán por escrito que no requiere de presentación personal si quien lo presenta ha sido reconocido en la actuación. Igualmente, podrán presentarse por medios electrónicos.*

Los recursos deberán reunir, además, los siguientes requisitos:

- 1. Interponerse dentro del plazo legal, por el interesado o su representante o apoderado debidamente constituido.*
- 2. Sustentarse con expresión concreta de los motivos de inconformidad.*
- 3. Solicitar y aportar las pruebas que se pretende hacer valer.*
- 4. Indicar el nombre y la dirección del recurrente, así como la dirección electrónica si desea ser notificado por este medio.*

Sólo los abogados en ejercicio podrán ser apoderados. Si el recurrente obra como agente oficioso, deberá acreditar la calidad de abogado en ejercicio, y prestar la caución que se le señale para garantizar que la persona por quien obra ratificará su actuación dentro del término de dos (2) meses.

Si no hay ratificación se hará efectiva la caución y se archivará el expediente.

Para el trámite del recurso el recurrente no está en la obligación de pagar la suma que el acto recurrido le exija. Con todo, podrá pagar lo que reconoce deber.


Artículo 78. Rechazo del recurso. *Si el escrito con el cual se formula el recurso no se presenta con los requisitos previstos en los numerales 1, 2 y 4 del artículo anterior, el funcionario competente deberá rechazarlo. Contra el rechazo del recurso de apelación procederá el de queja.*

Artículo 79. Trámite de los recursos y pruebas. *Los recursos se tramitarán en el efecto suspensivo.*

Los recursos de reposición y de apelación deberán resolverse de plano, a no ser que al interponerlos se haya solicitado la práctica de pruebas, o que el funcionario que ha de decidir el recurso considere necesario decretarlas de oficio.

Cuando con un recurso se presenten pruebas, si se trata de un trámite en el que interviene más de una parte, deberá darse traslado a las demás por el término de cinco (5) días.

Cuando sea del caso practicar pruebas, se señalará para ello un término no mayor de treinta (30) días. Los términos inferiores podrán prorrogarse por una sola vez, sin que con la prórroga el término exceda de treinta (30) días.





"POR MEDIO DE LA CUAL SE RESUELVE UN RECURSO DE REPOSICIÓN INTERPUESTO MEDIANTE ESCRITO CON RADICADO E02529-22 DEL DÍA 03/03/2022 POR EL SEÑOR LUIS ALBEIRO RODRÍGUEZ RAMÍREZ CONTRA LA RESOLUCIÓN NÚMERO 000259 DE FECHA 21 DE FEBRERO DEL AÑO 2022"

Página 6 de 13

En el acto que decrete la práctica de pruebas se indicará el día en que vence el término probatorio.

Artículo 80. Decisión de los recursos. *Vencido el período probatorio, si a ello hubiere lugar, y sin necesidad de acto que así lo declare, deberá proferirse la decisión motivada que resuelva el recurso.*

La decisión resolverá todas las peticiones que hayan sido oportunamente planteadas y las que surjan con motivo del recurso."

Que una vez evaluados los anteriores requisitos, la Subdirección de Regulación y Control Ambiental de la Corporación Autónoma Regional del Quindío C.R.Q., encuentra acorde a la luz de los artículos 74, 76 y 77 de la Ley 1437 de 2011, la presentación del recurso de reposición impetrado por el señor **LUIS ALBEIRO RODRIGUEZ RAMIREZ**, identificado con cedula de ciudadanía número 7.534.995 de Armenia (Q), actuando en calidad de propietario, en contra de la **Resolución No. 0259 del día 21 de febrero del año 2022 "POR MEDIO DE LA CUAL SE OTORGA PRORROGA DE CONCESIÓN DE AGUAS SUPERFICIALES PARA USO PECUARIO AL SEÑOR LUIS ALBEIRO RODRIGUEZ RAMIREZ – EXPEDIENTE ADMINISTRATIVO No. 9251-15 (7417-21)"**, toda vez que el mismo es viable desde la parte procedimental, dado que el recurso presentado reúne los requisitos y términos consagrados en la citada norma, habida cuenta que el mismo se interpuso por la persona debidamente legitimada para presentarlo, dentro de la correspondiente oportunidad legal, ante el funcionario competente, que para este caso es el Subdirector de Regulación y Control Ambiental de la Corporación Autónoma Regional del Quindío, aportando la dirección para recibir notificación, sustentó los motivos de inconformidad y demás requisitos legales exigidos en la norma ibídem.

ARGUMENTOS EXPUESTOS POR EL RECURRENTE

Que el recurrente, el señor **LUIS ALBEIRO RODRIGUEZ RAMIREZ**, identificado con cedula de ciudadanía número 7.534.995 de Armenia (Q), actuando en calidad de propietario, fundamentó el recurso de reposición en el siguiente escrito:

Que el recurrente, después de hacer una narración de los hechos del expediente administrativo sustenta en el escrito de reposición radicado bajo el No. E02529 del día 03 de marzo del año 2022, manifiesta que mediante la Resolución No. 000259 del día 21 de febrero del año 2022, le fue prorrogada la concesión, la cual en su artículo tercero se indica que el sistema de captación es por gravedad, por lo cual interpone el recurso referido en el sentido que se le conceda dicha prórroga para operar el sistema mediante succión o bombeo con motobomba, tal y como fue concedida inicialmente, y en razón a que en los soportes técnicos presentados siempre se refirió que el sistema es por bombeo mediante motobomba.

Por otra parte, indica que en el artículo quinto de la misma resolución se menciona que el predio objeto de concesión queda ubicado en la vereda Kerman, cuando la ubicación real es la vereda El Cusco.

CONSIDERACIONES DE LA SUBDIRECCIÓN DE REGULACIÓN Y CONTROL AMBIENTAL:

Que es de gran importancia traer a colación que el artículo 29 de la Carta Magna, consagra el derecho fundamental al debido proceso así:

"ARTICULO 29. *El debido proceso se aplicará a toda clase de actuaciones judiciales y administrativas.*



"POR MEDIO DE LA CUAL SE RESUELVE UN RECURSO DE REPOSICIÓN INTERPUESTO MEDIANTE ESCRITO CON RADICADO E02529-22 DEL DÍA 03/03/2022 POR EL SEÑOR LUIS ALBEIRO RODRÍGUEZ RAMÍREZ CONTRA LA RESOLUCIÓN-NÚMERO 000259 DE FECHA 21 DE FEBRERO DEL AÑO 2022"

Página 7 de 13

Nadie podrá ser juzgado sino conforme a leyes preexistentes al acto que se le imputa, ante juez o tribunal competente y con observancia de la plenitud de las formas propias de cada juicio.

En materia penal, la ley permisiva o favorable, aun cuando sea posterior, se aplicará de preferencia a la restrictiva o desfavorable.

Toda persona se presume inocente mientras no se la haya declarado judicialmente culpable. Quien sea sindicado tiene derecho a la defensa y a la asistencia de un abogado escogido por él, o de oficio, durante la investigación y el juzgamiento; a un debido proceso público sin dilaciones injustificadas; a presentar pruebas y a controvertir las que se alleguen en su contra; a impugnar la sentencia condenatoria, y a no ser juzgado dos veces por el mismo hecho.

Es nula, de pleno derecho, la prueba obtenida con violación del debido proceso."

Que por su parte el artículo 209 de la Constitución Política establece los principios de la función administrativa, señalando:

"Artículo 209. *La función administrativa está al servicio de los intereses generales y se desarrolla con fundamento en los principios de igualdad, moralidad, eficacia, economía, celeridad, imparcialidad y publicidad, mediante la descentralización, la delegación y la desconcentración de funciones.*

Las autoridades administrativas deben coordinar sus actuaciones para el adecuado cumplimiento de los fines del Estado. La administración pública, en todos sus órdenes, tendrá un control interno que se ejercerá en los términos que señale la ley."

Que los artículos primero y tercero del Código de Procedimiento Administrativo y de lo Contencioso Administrativo, consagra:

"Artículo 1º. *Finalidad de la parte primera. Las normas de esta Parte Primera tienen como finalidad proteger y garantizar los derechos y libertades de las personas, la primacía de los intereses generales, la sujeción de las autoridades a la Constitución y demás preceptos del ordenamiento jurídico, el cumplimiento de los fines estatales, el funcionamiento eficiente y democrático de la administración, y la observancia de los deberes del Estado y de los particulares...*

(...) Artículo 3º. Principios. *Todas las autoridades deberán interpretar y aplicar las disposiciones que regulan las actuaciones y procedimientos administrativos a la luz de los principios consagrados en la Constitución Política, en la Parte Primera de este Código y en las leyes especiales.*

Las actuaciones administrativas se desarrollarán, especialmente, con arreglo a los principios del debido proceso, igualdad, imparcialidad, buena fe, moralidad, participación, responsabilidad, transparencia, publicidad, coordinación, eficacia, economía y celeridad.

1. En virtud del principio del debido proceso, las actuaciones administrativas se adelantarán de conformidad con las normas de procedimiento y competencia establecidas en la Constitución y la ley, con plena garantía de los derechos de representación, defensa y contradicción.

En materia administrativa sancionatoria, se observarán adicionalmente los principios de legalidad de las faltas y de las sanciones, de presunción de inocencia, de no reformatio in pejus y non bis in idem.

2. En virtud del principio de igualdad, las autoridades darán el mismo trato y protección a las personas e instituciones que intervengan en las actuaciones bajo su conocimiento. No obstante, serán objeto de trato y protección especial las personas que por su condición económica, física o mental se encuentran en circunstancias de debilidad manifiesta...

(...) 11. *En virtud del principio de eficacia, las autoridades buscarán que los procedimientos logren su finalidad y, para el efecto, removerán de oficio los obstáculos puramente formales, evitarán decisiones inhibitorias, dilaciones o retardos y sanearán, de acuerdo con este Código las irregularidades procedimentales que se presenten, en procura de la efectividad del derecho material objeto de la actuación administrativa...*

(...) 13. *En virtud del principio de celeridad, las autoridades impulsarán oficiosamente los procedimientos, e incentivarán el uso de las tecnologías de la información y las comunicaciones, a efectos de que los procedimientos se adelanten con diligencia, dentro de los términos legales y sin dilaciones injustificadas..."*

"POR MEDIO DE LA CUAL SE RESUELVE UN RECURSO DE REPOSICIÓN INTERPUESTO MEDIANTE ESCRITO CON RADICADO E02529-22 DEL DÍA 03/03/2022 POR EL SEÑOR LUIS ALBEIRO RODRÍGUEZ RAMÍREZ CONTRA LA RESOLUCIÓN NÚMERO 000259 DE FECHA 21 DE FEBRERO DEL AÑO 2022"

Página 8 de 13

Que en diversas sentencias la Corte Constitucional se ha pronunciado sobre la protección y cumplimiento del debido proceso, el derecho de contradicción y de defensa así:

Que en Sentencia C-540/97, emitida por la Corte Constitucional se expuso:

"(...) 3. La garantía constitucional del debido proceso y defensa y el proceso de responsabilidad fiscal.

El debido proceso se instituye en la Carta Política de 1991 como un derecho de rango fundamental de aplicación inmediata (arts. 29 y 85) que rige para toda clase de actuaciones, sean estas judiciales o administrativas, sometiéndolas a los procedimientos y requisitos legal y reglamentariamente establecidos, para que los sujetos de derecho puedan tramitar los asuntos sometidos a decisión de las distintas autoridades, con protección de sus derechos y libertades públicas, y mediante el otorgamiento de medios idóneos y oportunidades de defensa necesarios, de manera que garanticen la legalidad y certeza jurídica en las resoluciones que allí se adopten.

De esa forma, se asegura la prevalencia de las garantías sustantivas y procesales requeridas, la imparcialidad del juzgador y la observancia de las reglas predeterminadas en la ley a fin de esclarecer los hechos investigados, así como la práctica, contradicción y valoración de las pruebas recaudadas y allegadas y la definición de los responsables y sus respectivas sanciones[1].

Su aplicación en los procesos administrativos ha sido reiterada por esta Corporación en diversos fallos, precisándose que quien participe en ellos debe tener la oportunidad de ejercer su defensa, presentar y solicitar pruebas, con la plena observancia de las formas propias que los rija.[2]

Así pues, el desconocimiento en cualquier forma del derecho al debido proceso en un trámite administrativo, no sólo quebranta los elementos esenciales que lo conforman, sino que igualmente comporta una vulneración del derecho de acceso a la administración de justicia, del cual son titulares todas las personas naturales y jurídicas (C.P., art. 229), que en calidad de administrados deben someterse a la decisión de la administración, por conducto de sus servidores públicos competentes.

De otro lado, el Constituyente de 1991 dentro del propósito de asegurar que el manejo del patrimonio estatal se desenvuelva en un ámbito de moralidad, eficacia, economía y legalidad absoluta, asignó a los organismos relacionados con el control fiscal un carácter técnico y la autonomía administrativa y presupuestal requerida para el ejercicio de sus funciones...

No sólo razones de justicia avalan la solución propuesta, sino la de garantizar adecuadamente el derecho de defensa en una actuación administrativa que puede conducir a una afectación grave del patrimonio económico de una persona y a sus derechos fundamentales, e igualmente, la necesidad de preservar los principios de igualdad, celeridad, economía, eficiencia y eficacia de las actuaciones administrativas..." (Letra negrilla y cursiva fuera de texto)

Que la Dirección Jurídica Distrital - Subdirección Distrital de Doctrina y Asuntos Normativos, de la Alcaldía de Bogotá, emitió concepto unificador de doctrina número 02 de fecha trece (13) de dos mil once (2011), sobre recursos en la vía gubernativa y notificaciones de los actos administrativos, el cual hace referencia expresa a las disposiciones legales que los reglamentan así:

"(...) F. Recursos de la Vía Gubernativa

Los recursos en la vía gubernativa son los de reposición, apelación y queja³. El propósito de éstos es que la administración aclare, modifique o revoque el acto administrativo. El recurso de reposición se presenta ante el mismo funcionario que tomó la decisión, y el de apelación para ante el inmediato superior administrativo...

(...) En relación con los recursos, la Jurisdicción de lo Contencioso Administrativo ha señalado, en reiteradas oportunidades, que "han sido instaurados por el Legislador con dos finalidades, a saber: de un lado, dar la oportunidad a la Administración para que eventualmente corrija sus propios errores, si a ello hay lugar; y de otro, otorgar a los administrados oportunidades para que sea la propia Administración la que tienda a satisfacer los intereses de los mismos, tratando por esta vía reducir las contiendas jurisdiccionales. El agotamiento de la vía gubernativa, que se entiende hecho con la interposición de recursos, cuando a ellos hay lugar, y su consiguiente resolución, o subsidiariamente, cuando ha transcurrido el plazo legal para decidirlos, operándose el fenómeno del silencio administrativo, es un requisito procesal previo e indispensable, por mandato legal para poder acudir ante la jurisdicción contencioso administrativa.



"POR MEDIO DE LA CUAL SE RESUELVE UN RECURSO DE REPOSICIÓN INTERPUESTO MEDIANTE ESCRITO CON RADICADO E02529-22 DEL DÍA 03/03/2022 POR EL SEÑOR LUIS ALBEIRO RODRÍGUEZ RAMÍREZ CONTRA LA RESOLUCIÓN NÚMERO 000259 DE FECHA 21 DE FEBRERO DEL AÑO 2022"

Página 9 de 13

Entonces, la vía gubernativa no es sólo un escenario de discusión previa entre la administración y el administrado, sino un instrumento de defensa de la Administración...

(...) J. Conclusiones

a. Los recursos contra los actos administrativos constituyen un espacio para que la Administración tenga la oportunidad de corregir sus errores, y como tal ejercitar su defensa, así lo ha entendido la jurisprudencia, y se puede observar en la normativa existente. De ahí la importancia de tener claridad frente a la obligatoriedad o no del uso de los mismos por parte del afectado..."

Que así mismo la Corte Constitucional en la sentencia T-061 de 2002, fijó los siguientes lineamientos frente al derecho fundamental del debido proceso así:

*"La Constitución Política, en su artículo 29, prescribe que "el debido proceso se aplicará a toda clase de actuaciones judiciales y administrativas". En virtud de tal disposición, se reconoce el principio de legalidad como pilar fundamental en el ejercicio de las funciones por parte de las autoridades judiciales y administrativas, **razón por la cual están obligadas a respetar las formas propias de cada juicio y a asegurar la efectividad de todas aquellas normas que permitan a los administrados presentar, solicitar y controvertir pruebas, y que en últimas, garanticen el ejercicio efectivo del derecho de defensa.***

De esta manera, el debido proceso se define como la regulación jurídica que de manera previa limita los poderes del Estado y establece las garantías de protección a los derechos de los administrados, de modo que ninguna de las actuaciones de las autoridades públicas dependa de su propio arbitrio, sino que se encuentren sujetas a los procedimientos señalados en la ley.

Al respecto, la Corte ha determinado que "Corresponde a la noción de debido proceso, el que se cumple con arreglo a los procedimientos previamente diseñados para preservar las garantías que protegen los derechos de quienes están involucrados en la respectiva relación o situación jurídica, cuando quiera que la autoridad judicial o administrativa deba aplicar la ley en el juzgamiento de un hecho o una conducta concreta, lo cual conduzca a la creación, modificación o extinción de un derecho o la imposición de una obligación o sanción...."

... En esencia, el derecho al debido proceso tiene la función de defender y preservar el valor de la justicia reconocida en el preámbulo de la Carta Fundamental, como una garantía de la convivencia social de los integrantes de la comunidad nacional....." (Sentencia C-214 de 1994 M.P. Antonio Barrera Carbonell).

Ahora bien, el debido proceso administrativo como derecho fundamental se manifiesta a través de un conjunto complejo de principios, reglas y mandatos que la ley le impone a la Administración para su ordenado funcionamiento (entre otros, se destacan las disposiciones previstas en el artículo 209 de la Constitución y en el capítulo I del Título I del C.C.A., referente a los principios generales de las actuaciones administrativas), por virtud de los cuales, es necesario notificar a los administrados de las actuaciones que repercutan en sus derechos, otorgarles la oportunidad de expresar sus opiniones, y de presentar y solicitar las pruebas que demuestren sus derechos. Actuaciones que, en todos los casos, deben ajustarse a la observancia plena de las disposiciones, los términos y etapas procesales descritas en la ley.

De esta manera, el debido proceso administrativo exige de la Administración el acatamiento pleno de la Constitución y ley en el ejercicio de sus funciones (artículos 6º, 29 y 209 de la Constitución), so pena de desconocer los principios que regulan la actividad administrativa (igualdad, imparcialidad, publicidad, contradicción y moralidad), y de contera, vulnerar derechos fundamentales de quienes acceden o son vinculados a las actuaciones de la Administración, y en especial el derecho de acceso a la administración de justicia. (Letra negrilla y cursiva fuera del texto original).

Que así la cosas los recursos, se constituyen en las prerrogativas que tiene la administración para aclarar, modificar o revocar sus propios actos, así lo expresado la Honorable corte constitucional en reiteradas sentencias, como la **T-041/12**

"INTERPOSICION DE RECURSOS EN LA VIA GUBERNATIVA-Reiteración jurisprudencial

Además de constituir un requisito previo a la interposición de las acciones judiciales para resolver un conflicto con la administración, también se asimila a un derecho de petición, ya que a través de tales recursos el administrado eleva una petición respetuosa a la autoridad pública que tiene como finalidad obtener la aclaración, la modificación o la revocación de un determinado acto.

(...)"





"POR MEDIO DE LA CUAL SE RESUELVE UN RECURSO DE REPOSICIÓN INTERPUESTO MEDIANTE ESCRITO CON RADICADO E02529-22 DEL DÍA 03/03/2022 POR EL SEÑOR LUIS ALBEIRO RODRÍGUEZ RAMÍREZ CONTRA LA RESOLUCIÓN NÚMERO 000259 DE FECHA 21 DE FEBRERO DEL AÑO 2022"

Página 10 de 13

El Consejo de Estado ha definido el límite y el alcance de las facultades de las autoridades administrativas para modificar sus actuaciones previas durante el trámite administrativo.

Que en sentencia del diecisiete (17) de julio de mil novecientos noventa y uno (1991), la Sección Tercera de la Sala de lo Contencioso Administrativo del Consejo de Estado hizo el siguiente pronunciamiento:

"Si bien es cierto la norma que se deja transcrita agrega: "Y las (cuestiones) que aparezcan con motivo del recurso, aunque no lo hayan sido antes", no quiere esto significar que a la administración se le concedan poderes oficiosos de revocatoria. No, el texto impone otra interpretación armónica y sistemática: en él se le da amplitud al recurrente para que con motivo del recurso puede plantear puntos nuevos no alegados durante el procedimiento de expedición del acto inicial (o definitivo en la terminología de inciso final del artículo 50 ibídem); y se le permite a la administración que estime o considere puntos nuevos, siempre y cuando encajen en la órbita de lo pretendido por el recurrente."

Que de igual manera, la doctrina especializada sobre el tema, en concordancia con la interpretación que al respecto ha realizado el Consejo de Estado, ha reconocido que la autoridad administrativa está obligada a decidir sobre las cuestiones que se hayan planteado con motivo del recurso, aun así se trate de cuestiones que no hayan surgido anteriormente:

"La decisión que pone fin a la vía gubernativa deberá ser motivada tanto en sus aspectos de hecho como de derecho, lo mismo que en los de conveniencia si son del caso. Lo anterior se reafirma en razón de que estamos frente a una nueva decisión administrativa, que no se aparte formalmente de las producidas durante la etapa de la actuación administrativa. De aquí que el legislador exija los mismos requisitos que para la expedición del primer acto, para el acto final, esto es, para el que resuelve la vía gubernativa; en este sentido, abordará todas las cuestiones que se hayan planteado y las que aparezcan con motivo del recurso, aunque no lo hubieren sido antes."

Que el Título I de las Disposiciones Generales, artículo tercero del Código de Procedimiento Administrativo y de lo Contencioso Administrativo, consagra: *"Principios: Todas las autoridades deberán interpretar y aplicar las disposiciones que regulan las actuaciones y procedimientos administrativos a la luz de los principios consagrados en la Constitución Política, en la Parte Primera de este Código y en las leyes especiales.*

Las actuaciones administrativas se desarrollarán, especialmente, con arreglo a los principios del debido proceso, igualdad, imparcialidad, buena fe, moralidad, participación, responsabilidad, transparencia, publicidad, coordinación, eficacia, economía y celeridad (...)."

Que, en consecuencia, la decisión resolverá todas las peticiones que hayan sido oportunamente planteadas y las que surjan con motivo del recurso.

Que es obligación de las autoridades administrativas considerar todos aquellos temas que se hayan puesto en su conocimiento con motivo del recurso e igualmente los nuevos que se presenten dentro del trámite del mismo, los cuales deben ser valorados para la decisión de fondo, aun cuando no se hayan planteado con anterioridad a la interposición del recurso.

Que por todo lo expuesto, es deber de la administración decidir en derecho el acto impugnado, habiéndose ejercido en oportunidad legal el derecho de contradicción, al que tienen derecho los particulares, de conocer las decisiones de la administración que puedan afectarlos, sino también la oportunidad de controvertir por el medio de defensa aludido, de conformidad con lo previsto en el Artículo 42 del Código de Procedimiento Administrativo y de lo Contencioso Administrativo.

Que con todo lo anterior y atendiendo el escrito de recurso, se busca ejercer los principios de justicia, equidad, debido proceso, celeridad administrativa, evidenciando que efectivamente el día 23 de febrero del año 2022, fue notificado personalmente el señor **LUIS ALBEIRO RODRÍGUEZ RAMÍREZ**, identificado con cedula de ciudadanía número 7.534.995 de Armenia (Q), de la **Resolución No. 0259 del día 21 de febrero del año**



"POR MEDIO DE LA CUAL SE RESUELVE UN RECURSO DE REPOSICIÓN INTERPUESTO MEDIANTE ESCRITO CON RADICADO E02529-22 DEL DÍA 03/03/2022 POR EL SEÑOR LUIS ALBEIRO RODRÍGUEZ RAMÍREZ CONTRA LA RESOLUCIÓN NÚMERO 000259 DE FECHA 21 DE FEBRERO DEL AÑO 2022"

Página 11 de 13

2022 "POR MEDIO DE LA CUAL SE OTORGA PRORROGA DE CONCESIÓN DE AGUAS SUPERFICIALES PARA USO PECUARIO AL SEÑOR LUIS ALBEIRO RODRIGUEZ RAMIREZ – EXPEDIENTE ADMINISTRATIVO No. 9251-15 (7417-21)", en el cual se permite aclarar que el acto administrativo se encuentra debidamente expedida, con los requisitos de forma y procedimentales que exige la ley.

Que conforme a lo anterior, la Subdirección de Regulación y Control Ambiental procede aclarar que en la **Resolución No. 0259 del día 21 de febrero del año 2022**, se incurrió en un error involuntario de digitación donde se estipulo en el Parágrafo Tercero de la parte resolutive, que el sistema de captación es por gravedad cuando en realidad es por Bombeo de acuerdo a la documentación técnica allegada y lo evidenciando campo, Además de lo anterior la subdirección también se permite aclarar que el predio se encuentra ubicado en la vereda el Cusco y no en la Vereda Kerman como se mencionó en el Artículo Quinto del acto administrativo objeto de recurso, por lo tanto se ordena corregir los errores formales y se deja claridad que en ningún caso la corrección dará lugar a cambios en la resolución en el sentido material de la decisión.


En este orden de ideas, el artículo 45 de la Ley 1437 de 2011, estipula que en cualquier tiempo podrán corregirse los posibles errores formales en los que se haya incurrido en la expedición de un acto administrativo, siempre y cuando, dicha corrección no altere el sentido material de la decisión adoptada, dicha norma preceptúa:

"Artículo 45. Corrección de errores formales. En cualquier tiempo, de oficio o a petición de parte, se podrán corregir los errores simplemente formales contenidos en los actos administrativos, ya sean aritméticos, de digitación, de transcripción o de omisión de palabras. En ningún caso la corrección dará lugar a cambios en el sentido material de la decisión, ni revivirá los términos legales para demandar el acto. Realizada la corrección, esta deberá ser notificada o comunicada a todos los interesados, según corresponda".

Para ello es preciso aclarar, que el Parágrafo Tercero y Artículo Quinto de la **Resolución No. 0259 del día 21 de febrero del año 2022**, se modificará en el sentido de manifestar que el sistema de captación es por bombeo e indicar que el predio se encuentra ubicado en la vereda el Cusco y no en la Vereda Kerman.

Así las cosas, y en aras de garantizar el debido proceso que rige las actuaciones administrativas, procederá la Subdirección de Regulación y Control Ambiental a resolver de manera favorable el recurso de reposición interpuesto por el señor **LUIS ALBEIRO RODRIGUEZ RAMIREZ**, identificado con cedula de ciudadanía número 7.534.995 de Armenia (Q), en contra de la **Resolución No. 0259 del día 21 de febrero del año 2022 "POR MEDIO DE LA CUAL SE OTORGA PRORROGA DE CONCESIÓN DE AGUAS SUPERFICIALES PARA USO PECUARIO AL SEÑOR LUIS ALBEIRO RODRIGUEZ RAMIREZ – EXPEDIENTE ADMINISTRATIVO No. 9251-15 (7417-21)",** en el cual se permite aclarar que se encuentra debidamente expedida, con los requisitos tal y como se establecerá en la parte resolutive del presente acto administrativo, de conformidad con lo señalado en los artículos 2.2.3.2.9.1. y 2.2.3.2.9.2. del Decreto 1076 de 2015), que consagra el Procedimiento para la obtención de concesión de aguas superficiales

La Corporación Autónoma Regional del Quindío – CRQ, en virtud del artículo 9 de la Ley 1437 de 2011, la cual establece las prohibiciones de las autoridades, indicando en el numeral 4: "Exigir constancias, certificaciones o documentos que reposen en la respectiva Entidad". De igual manera, el artículo noveno del Decreto 019 de 2012 "Ley Antitrámites", trata sobre la prohibición de exigir documentos que reposan en la entidad señalando: "Cuando se esté adelantando un trámite ante la administración, se prohíbe exigir actos administrativos, constancias, certificaciones o documentos que ya reposen en la entidad ante la cual se está tramitando la respectiva actuación (...)" y de los principios de eficacia y economía que rigen las actuaciones administrativas, el primero propende porque las autoridades busquen que





"POR MEDIO DE LA CUAL SE RESUELVE UN RECURSO DE REPOSICIÓN INTERPUESTO MEDIANTE ESCRITO CON RADICADO E02529-22 DEL DÍA 03/03/2022 POR EL SEÑOR LUIS ALBEIRO RODRÍGUEZ RAMÍREZ CONTRA LA RESOLUCIÓN NÚMERO 000259 DE FECHA 21 DE FEBRERO DEL AÑO 2022"

Página 12 de 13

los procedimientos logren su finalidad, y para el efecto, deberán remover de oficio los obstáculos puramente formales, entre otros y el segundo tiene por finalidad que las autoridades procedan con austeridad y eficacia, optimizando el uso del tiempo y de los demás recursos, procurando el más alto nivel de calidad en las actuaciones y la protección de los derechos de las personas.

Que de conformidad con lo previsto en el Artículo 42 del Código de Procedimiento Administrativo y de lo Contencioso Administrativo, las autoridades administrativas están obligadas a tomar las decisiones que en derecho corresponda, motivadas, habiéndose dado oportunidad a los interesados para expresar sus opiniones, y con base en las pruebas e informes disponibles, y de todas las peticiones que hayan sido oportunamente planteadas dentro de la actuación por el peticionario y por los terceros reconocidos.

En virtud de lo anterior y al análisis jurídico de la Subdirección de Regulación y Control Ambiental de la Corporación Autónoma Regional del Quindío C.R.Q., encuentra mérito para acceder al recurso de reposición interpuesto por el señor **LUIS ALBEIRO RODRIGUEZ RAMIREZ**, identificado con cedula de ciudadanía número 7.534.995 de Armenia (Q), quien actúa en calidad de Propietario.

Que por lo tanto, el Subdirector encargado de Regulación y Control Ambiental de la Corporación Autónoma Regional del Quindío CRQ, en uso de sus atribuciones y en mérito de lo expuesto,

RESUELVE

ARTÍCULO PRIMERO: ACCEDER al recurso de reposición radicado bajo el número CRQ E02529 de fecha 03 de marzo de 2022 impetrado contra la **Resolución No.0259 del día 21 de febrero del año 2022 "POR MEDIO DE LA CUAL SE OTORGA PRORROGA DE CONCESIÓN DE AGUAS SUPERFICIALES PARA USO PECUARIO AL SEÑOR LUIS ALBEIRO RODRIGUEZ RAMIREZ – EXPEDIENTE ADMINISTRATIVO No. 9251-15 (7417-21)"**, por el señor **LUIS ALBEIRO RODRIGUEZ RAMIREZ** identificado con cedula de ciudadanía número 7.534.995 de Armenia (Q), actuando en calidad de propietario del predio denominado: **1) LOTE "LA GALICITA"**, ubicado en la vereda **EL CUSCO** jurisdicción del Municipio de **MONTENEGRO**, identificado con el folio de matrícula inmobiliaria número **280-182889**, por las razones jurídicas expuestas en lo largo del presente acto administrativo.

ARTICULO SEGUNDO: MODIFICAR el **PARÁGRAFO TERCERO** de la **Resolución No.000259 del día 21 de febrero del año 2022 "POR MEDIO DE LA CUAL SE OTORGA PRORROGA DE CONCESIÓN DE AGUAS SUPERFICIALES PARA USO PECUARIO AL SEÑOR LUIS ALBEIRO RODRIGUEZ RAMIREZ – EXPEDIENTE ADMINISTRATIVO No. 9251-15 (7417-21)"**, emanada por esta subdirección de regulación y Control Ambiental, por las razones jurídicas expuestas en lo largo del presente acto administrativo, en el cual quedara de la siguiente manera:

"PARÁGRAFO TERCERO: - El sistema de captación es por Bombeo".

ARTICULO TERCERO: MODIFICAR el **ARTÍCULO QUINTO** de la **Resolución No.000259 del día 21 de febrero del año 2022 "POR MEDIO DE LA CUAL SE OTORGA PRORROGA DE CONCESIÓN DE AGUAS SUPERFICIALES PARA USO PECUARIO AL SEÑOR LUIS ALBEIRO RODRIGUEZ RAMIREZ – EXPEDIENTE ADMINISTRATIVO No. 9251-15 (7417-21)"**, emanada por esta subdirección de regulación y Control Ambiental, por las razones jurídicas expuestas en lo largo del presente acto administrativo, en el cual quedara de la siguiente manera:

"ARTÍCULO QUINTO: APROBAR LOS PLANOS y OBRAS CONSTRUIDAS, para la captación, aducción, desarenación, conducción, almacenamiento, derivación y restitución de sobrantes, del punto 2, al señor LUIS ALBEIRO RODRIGUEZ RAMIREZ, para uso pecuario,





"POR MEDIO DE LA CUAL SE RESUELVE UN RECURSO DE REPOSICIÓN INTERPUESTO MEDIANTE ESCRITO CON RADICADO E02529-22 DEL DÍA 03/03/2022 POR EL SEÑOR LUIS ALBEIRO RODRÍGUEZ RAMÍREZ CONTRA LA RESOLUCIÓN NÚMERO 000259 DE FECHA 21 DE FEBRERO DEL AÑO 2022"

Página 13 de 13

en beneficio del predio denominado: 1) LOTE "LA GALICITA", ubicado en la VEREDA EL CUSCO jurisdicción del municipio de MONTENEGRO, con fundamento en los argumentos técnicos y jurídicos expuestos en la parte considerativa del presente acto administrativo.

ARTICULO CUARTO: CONFIRMAR en todas sus partes el contenido de la **Resolución No.0259 del día 21 de febrero del año 2022 "POR MEDIO DE LA CUAL SE OTORGA PRORROGA DE CONCESIÓN DE AGUAS SUPERFICIALES PARA USO PECUARIO AL SEÑOR LUIS ALBEIRO RODRIGUEZ RAMIREZ – EXPEDIENTE ADMINISTRATIVO No. 9251-15 (7417-21)"**, por las razones anotadas en el presente acto administrativo.

ARTICULO QUINTO: NOTIFICAR el contenido de la presente Resolución al señor **LUIS ALBEIRO RODRIGUEZ RAMIREZ** identificado con cedula de ciudadanía número 7.534.995 de Armenia (Q), o a la persona debidamente autorizada, en los términos establecidos en la Ley 1437 de 2011.

ARTICULO SEXTO: Contra la presente Resolución no procede recurso alguno.

ARTÍCULO SEPTIMO: La presente Resolución rige a partir de la fecha de ejecutoria, conforme a lo previsto en el artículo 87 de la Ley 1437 de 2011.

ARTÍCULO OCTAVO: PUBLÍQUESE el presente acto administrativo en el Boletín Ambiental de la Corporación Autónoma Regional del Quindío C.R.Q., de conformidad con el artículo 70 y 71 de la Ley 99 de 1993.

NOTIFIQUESE, COMUNIQUESE Y CUMPLASE


CARLOS ARIEL TRUKE OSPINA
Subdirector de Regulación y Control Ambiental

Revisión Técnica:

Lina Marcela Alarcón Mora. 
Profesional Especializado Grado 12.

Elaboró:

Daniela Álvarez Pava
Abogada.





16 MAR 2022

RESOLUCIÓN NÚMERO _____ DEL DÍA _____

"POR MEDIO DE LA CUAL SE OTORGA CONCESIÓN DE AGUAS SUPERFICIALES PARA ABASTECIMIENTO DOMÉSTICO Y AGRÍCOLA A LA ASOCIACIÓN RENACER DEL RIO VERDE – EXPEDIENTE ADMINISTRATIVO No. 8775-21".

Página 1 de 28

EL SUBDIRECTOR DE REGULACIÓN Y CONTROL AMBIENTAL DE LA CORPORACIÓN AUTÓNOMA REGIONAL DEL QUINDÍO, en uso de sus atribuciones legales contenidas en la Ley General Ambiental de Colombia, el Código de Procedimiento Administrativo y de lo Contencioso Administrativo y la Resolución 2169 del 12 de diciembre de 2016 "Por la cual se modifica el Manual Específico de Funciones y Competencias Laborales de los empleos de la Corporación Autónoma Regional del Quindío", modificada por la Resolución 066 del 16 de enero de 2017, modificada por la Resolución 081 del 18 de enero de 2017, modificada por la Resolución No.1035 del 03 de mayo del 2019, y a su vez modificada por la Resolución No.1861 del 14 de septiembre del 2020", emanadas de la Dirección General de la Corporación Autónoma Regional del Quindío y,

CONSIDERANDO

Que el día 26 de mayo del año 2015, el gobierno nacional expidió el decreto 1076 de 2015 **"Por medio del cual se expide el Decreto Único Reglamentario del Sector Ambiente y Desarrollo Sostenible"**, en el cual incorporó gran parte de la normatividad Ambiental que rige en el territorio colombiano, entre las normas compiladas está el Decreto 1541 de mil novecientos setenta y ocho (1978) el cual regula las concesiones de agua. Teniendo con esto que el Decreto 1076 de 2015 reglamenta, entre otros aspectos, el uso y aprovechamiento del recurso hídrico.

Que mediante solicitud radicada bajo el **número 8775-21**, el día veintiocho (28) de julio de dos mil veintiuno (2021), la **ASOCIACION RENACER DEL RIO VERDE** identificada con NIT número 801002130-4 domiciliada en Córdoba - Quindío, representada legalmente por la señora **MARIA DIGNORY SOTO LONDOÑO** identificada con cedula de ciudadanía No. 41.533.653 expedida en Bogotá (D.C); presentó ante la **CORPORACIÓN AUTÓNOMA REGIONAL DEL QUINDÍO – CRQ**, solicitud de **CONCESIÓN DE AGUAS SUPERFICIALES para abastecimiento doméstico y agrícola**, en beneficio de los usuarios y predios suscritos a la citada asociación, con punto de captación localizado en el predio denominado: **1) LOTE BOSQUE NATIVO #**, ubicado en la **VEREDA RIO VERDE** jurisdicción del municipio de **CORDOBA**, identificado con el folio de matrícula inmobiliaria número **282-26374** y ficha catastral No. **6321200010000000201550000000000**, de acuerdo a la información aportada a la solicitud.

Que el día 06 de agosto del año 2021, la Subdirección de Regulación y Control Ambiental, de la Corporación Autónoma Regional del Quindío – C.R.Q., profirió Auto de Inicio de solicitud de **CONCESIÓN DE AGUAS SUPERFICIALES SRCA-AICA-651-08-21** por medio del cual se dispuso iniciar la actuación administrativa de **CONCESIÓN DE AGUAS SUPERFICIALES, para abastecimiento doméstico, riego, industrial**, presentada por la señora **MARIA DIGNORY SOTO LONDOÑO**, en calidad de representante legal de la Asociación, en beneficio del predio identificado con folio de matrícula inmobiliaria número **282-26374** y ficha catastral número **6321200010000000201550000000000**, de acuerdo a la información aportada a la solicitud.

Que el Acto Administrativo anterior, fue notificado por correo electrónico el día 13 de agosto de 2021, a la señora **MARIA DIGNORY SOTO LONDOÑO**, en calidad de representante legal de la Asociación Renacer Del Rio Verde.

Que en cumplimiento del Capítulo 2 Sección 9 artículo 2.2.3.2.9.4. del Decreto 1076 de 2015 **"Por medio del cual se expide el Decreto Único Reglamentario del Sector Ambiente y Desarrollo Sostenible"**, el día 10 de agosto de 2021, se fijó aviso en la Alcaldía municipal de CORDOBA Quindío y en un lugar visible de la Subdirección de Regulación y Control Ambiental de la Corporación Autónoma Regional del Quindío- C.R.Q., por el término de diez (10) días, con el fin de dar a conocer la solicitud de concesión de aguas, para que las personas que se creyeran con derecho a intervenir pudieran hacerlo, no habiéndose presentado oposición alguna.

Que previo el cumplimiento de los requisitos exigidos por el Capítulo 2 Sección 9 artículo 2.2.3.2.9.5. del Decreto 1076 de 2015 **"Por medio del cual se expide el Decreto Único**



RESOLUCIÓN NÚMERO 000606 DEL DÍA 16 MAR 2022
"POR MEDIO DE LA CUAL SE OTORGA CONCESIÓN DE AGUAS SUPERFICIALES PARA ABASTECIMIENTO DOMÉSTICO Y AGRÍCOLA A LA ASOCIACIÓN RENACER DEL RÍO VERDE – EXPEDIENTE ADMINISTRATIVO No. 8775-21".

Reglamentario del Sector Ambiente y Desarrollo Sostenible", se dispuso que personal de la Subdirección de Regulación y Control Ambiental, de la Corporación Autónoma Regional del Quindío – C.R.Q., realizará visita técnica al predio objeto de la presente actuación el día 26 de agosto de 2021, con el objetivo de verificar:

- Aforos de la fuente de origen, salvo, si la Autoridad Ambiental competente conoce suficientemente su régimen hidrológico;
- Si existen poblaciones que se sirven de las mismas aguas para los menesteres domésticos de sus habitantes o para otros fines que puedan afectarse con el aprovechamiento que se solicita;
- Si existen derivaciones para riego, plantas eléctricas, empresas industriales u otros usos que igualmente puedan resultar afectados;
- Si las obras proyectadas van a ocupar terrenos que no sean del mismo dueño del predio que se beneficiará con las aguas, las razones técnicas para esta ocupación;
- Lugar y forma de restitución de sobrantes;
- Si los sobrantes no se pueden restituir al cauce de origen, las causas que impidan hacer tal restitución;
- La información suministrada por el interesado en su solicitud;
- Los demás que en cada caso la Autoridad Ambiental competente estime conveniente.

Que un profesional de esta Entidad, realizó visita técnica al predio objeto de la presente resolución, para determinar la viabilidad ambiental de la **CONCESIÓN DE AGUAS SUPERFICIALES**, la cual quedó registrada en acta de visita técnica número 43045 de fecha 26 de agosto de 2021.

Que, con ocasión de la visita técnica descrita anteriormente, se presentó informe técnico el cual se transcribe a continuación:

**"INFORME TÉCNICO
CONCESIÓN DE AGUA SUPERFICIAL Y/O SUBTERRÁNEA**

1. GENERALIDADES DEL PREDIO

Propietario: ASOCIACIÓN RENACER DEL RÍO VERDE
Identificación: 801002130-4
Expediente: 8775-21
Municipio: CÓRDOBA
Vereda: RÍO VERDE ALTO
Predio: BOSQUE NATIVO
Correo electrónico: cafedelrioverde@hotmail.com
Dirección del propietario: Carrera 10 con calle 13, Córdoba
Teléfono/celular: 3103272957
No de Ficha Catastral: 632120001000000020155000000000
No de Matrícula Inmobiliaria: 282-26374
Área Total del Predio: 13 Ha
Clasificación del Predio: Rural
Fecha de Visita: 26/08/21

- Coordenadas Geográficas del predio (Sistema de Coordenadas MAGNA SIRGAS), Altitud.**

COORDENADAS GEOGRÁFICAS PREDIO		
Latitud	Longitud	Altura (msnm)
4°22' 5.81"	-75° 40' 34.4"	1950

- Descripción del Sitio:**

Este se localiza en la zona rural del municipio de Córdoba, se ingresa por la escuela río verde alto.





RESOLUCIÓN NÚMERO _____ DEL DÍA _____
"POR MEDIO DE LA CUAL SE OTORGA CONCESIÓN DE AGUAS SUPERFICIALES PARA ABASTECIMIENTO DOMÉSTICO Y AGRÍCOLA A LA ASOCIACIÓN RENACER DEL RIO VERDE – EXPEDIENTE ADMINISTRATIVO No. 8775-21".

2. INFORMACIÓN DE LA CAPTACIÓN

- **Tipo de Fuente (Aguas minerales o termales, Aguas lluvias, Fuente superficial, Fuente subterránea, Aguas servidas):** Fuente superficial

- **PARA AGUAS SUBTERRÁNEAS**

Identificador Punto Agua Subterránea:

Provincia Hidrológica:

Unidad Hidrológica:

3. DESCRIPCIÓN DEL PROYECTO

- **Componentes del Sistema de Abastecimiento (Marque con X):**

Aducción: X

Desarenador: X

Planta de Tratamiento de Agua Potable: —

Red de Distribución: X

Tanque: —

- **Tipo de Captación (Marque con X):**

Cámara de toma directa —

Captación flotante con elevación mecánica —

Muelle de toma —

Presa de derivación —

Toma de rejilla —

Captación mixta —

Toma lateral —

Toma sumergida X

Otra —

- **Oferta Total**

En relación con el área de drenaje con cierre en la bocatoma del predio en mención y aplicando el Modelo abcd de Thomas para la determinación del balance hídrico a escala mensual, se presenta a continuación la estimación de los caudales calculados en el sitio de captación, en la visita de campo se identificaron dos captaciones del acueducto, pero en la solicitud solo se presenta información de la quebrada La Mina.


• **Tabla 1. Balance Hídrico quebrada La Mina**

	ENE	FEB	MAR	ABR	MAY	JUN	JUL	AGO	SEP	OCT	NOV	DIC
Oferta (l/s)	5.190	5.447	8.633	9.928	7.662	3.474	2.085	2.086	4.946	10.796	12.483	8.343
Q_{ambiental} (0.25*Q_{oferta})	0.521	0.521	0.521	0.521	0.521	0.521	0.521	0.521	0.521	0.521	0.521	0.521
Q_{disponible} (l/s)	4.669	4.926	8.112	9.407	7.141	2.953	1.564	1.565	4.425	10.275	11.962	7.822

• **Tabla 2. Balance Hídrico quebrada Innominada La Venada**

	ENE	FEB	MAR	ABR	MAY	JUN	JUL	AGO	SEP	OCT	NOV	DIC
Oferta (l/s)	6.994	7.339	11.633	13.378	10.324	4.682	2.809	2.811	6.665	14.548	16.822	11.243
Q_{ambiental} (0.25*Q_{oferta})	0.702	0.702	0.702	0.702	0.702	0.702	0.702	0.702	0.702	0.702	0.702	0.702
Q_{disponible} (l/s)	6.292	6.637	10.931	12.676	9.622	3.980	2.107	2.109	5.963	13.846	16.120	10.541

- **Área de la Captación (aplica solo para aguas lluvias m²)**
- **Macromedición:** No
- **Estado de la Captación:** Regular
- **Caudal de Diseño de la Captación (L/s)**
- **Continuidad del servicio:** 24 horas o hasta llenado de tanques
- **Tiene servidumbre:** N/A



RESOLUCIÓN NÚMERO _____ DEL DÍA _____
"POR MEDIO DE LA CUAL SE OTORGA CONCESIÓN DE AGUAS SUPERFICIALES PARA ABASTECIMIENTO DOMÉSTICO Y AGRÍCOLA A LA ASOCIACIÓN RENACER DEL RÍO VERDE – EXPEDIENTE ADMINISTRATIVO No. 8775-21".


Página 4 de 28

Georeferenciación del Punto de Captación (Sistema de Coordenadas MAGNA SIRGAS), altura (msnm).

Punto de Captación	Latitud (N)	Longitud (W)	Altura (msnm)
Bocatoma quebrada La Mina	4°24' 42.77"	-75° 39' 57.44"	1670
Bocatoma quebrada Innominada La Venada	4°24' 48.42"	-75° 39' 24.51"	1890

Observaciones de la Captación:

La captación sobre la quebrada La Mina y La Venada se realiza a través de una bocatoma de fondo con rejilla, de allí el agua es conducida al desarenador, luego al tanque de almacenamiento y posteriormente se distribuye a los predios.



Fotografía 1. Captación del sistema y desarenador

Descripción de la Llegada al Sitio de Captación:

La captación se localiza sobre la quebrada La Mina y sobre la quebrada Innominada La Venada.

4. DESCRIPCIÓN DE LA FUENTE

Código de Identificación (código zona hidrográfica): 2612

Código de Identificación (código interno CRQ): Revisada la información del sistema de información geográfica del Quindío (SIG Quindío) la fuente de abastecimiento es tributaria de la quebrada Bellavista, por lo tanto toma el siguiente código ya que hace parte de la subcuenca del río Verde, que hace parte de la cuenca del río La Vieja.

Quebrada La Mina: 2612154020615

Tipo (Agua subterráneas, Arroyo, Canal, Embalse, Lago o laguna, Quebrada, Río, Pantano, Caño, Jagüey): Quebrada

Nombre de la Fuente: La Mina

Descripción de la Fuente:

- La fuente hídrica de abastecimiento objeto de la concesión se encuentra rodeada de bosque nativo.

CARACTERIZACIÓN DE TRAMOS

Número de Tramo: Único

Nombre del Tramo: Único

Descripción del Tramo: Para los puntos de captación corresponde a tramos únicos.

Longitud (Km): 1.9 km

PUNTO INICIAL:

Georeferenciación del Punto Inicial de la corriente hídrica (Sistema de Coordenadas MAGNA SIRGAS) altitud (msnm)

Nombre Fuente	Latitud (N)	Longitud (W)	Altura (msnm)
Quebrada La Mina	4°24' 51"	-75° 39' 36"	1910

PUNTO FINAL:

Georeferenciación del Punto Inicial de la corriente hídrica (Sistema de Coordenadas MAGNA SIRGAS) altitud (msnm)

Nombre Fuente	Latitud (N)	Longitud (W)	Altura (msnm)
Quebrada La Mina	4°24' 42"	-75° 40' 13"	1550



RESOLUCIÓN NÚMERO _____ DEL DÍA _____

"POR MEDIO DE LA CUAL SE OTORGA CONCESIÓN DE AGUAS SUPERFICIALES PARA ABASTECIMIENTO DOMÉSTICO Y AGRÍCOLA A LA ASOCIACIÓN RENACER DEL RIO VERDE – EXPEDIENTE ADMINISTRATIVO No. 8775-21".

Código de Identificación (código zona hidrográfica): 2612

Código de Identificación (código interno CRQ): Revisada la información del sistema de información geográfica del Quindío (SIG Quindío) la fuente de abastecimiento es tributaria del río Verde, que hace parte de la cuenca del río La Vieja.

Quebrada Innominada La Venada: 2612154020609

Tipo (Aguas subterráneas, Arroyo, Canal, Embalse, Lago o laguna, Quebrada, Río, Pantano, Caño, Jagüey): Quebrada

Nombre de la Fuente: Innominada La Venada

Descripción de la Fuente:

- La fuente hídrica de abastecimiento objeto de la concesión se encuentra rodeada de bosque nativo.

CARACTERIZACIÓN DE TRAMOS

Número de Tramo: Único

Nombre del Tramo: Único

Descripción del Tramo: Para los puntos de captación corresponde a tramos únicos.

Longitud (Km): 1.2 km

PUNTO INICIAL:

Georeferenciación del Punto Inicial de la corriente hídrica (Sistema de Coordenadas MAGNA SIRGAS) altitud (msnm)

Nombre Fuente	Latitud (N)	Longitud (W)	Altura (msnm)
Quebrada Innominada La Venada	4°25' 07"	-75° 39' 06"	2200

PUNTO FINAL:

Georeferenciación del Punto Inicial de la corriente hídrica (Sistema de Coordenadas MAGNA SIRGAS) altitud (msnm)

Nombre Fuente	Latitud (N)	Longitud (W)	Altura (msnm)
Quebrada Innominada La Venada	4°24' 41"	-75° 39' 28"	1755

5. CANTIDAD DE AGUA SOLICITADA Y USO QUE SE DARÁ AL RECURSO HÍDRICO

De acuerdo con lo manifestado en el formulario de solicitud de concesión de aguas se da el siguiente uso al agua captada:

DOMÉSTICO

De acuerdo con la solicitud realizada por la empresa prestadora, con base en la proyección de población presentada, la concesión se solicita por el siguiente caudal:

ABASTECIMIENTO Y CONSUMO HUMANO			
Caudal (L/s)	No. Personas permanentes	No. personas transitorias	Aprovechamiento Días/mes
1.3	308	146	Continuo

Las necesidades de agua para uso doméstico corresponden a un caudal de 1.3 l/s.

AGRÍCOLA

De acuerdo con la información aportada por el solicitante se requiere un caudal de 0.1 l/s para uso agrícola, según el formulario para riego por aspersión de café y plátano, así como un caudal de 0.02 l/s para el proceso de beneficio de café.

El predio donde se encuentra la bocatoma La Mina y La Venada se ubica sobre suelo clasificado en el grupo de manejo 7p-3 y 8p-3 respectivamente, de acuerdo con la capacidad de usos de la tierra del POMCA del río La Vieja, el cual tiene las siguientes limitaciones:





"POR MEDIO DE LA CUAL SE OTORGA CONCESIÓN DE AGUAS SUPERFICIALES PARA ABASTECIMIENTO DOMÉSTICO Y AGRÍCOLA A LA ASOCIACIÓN RENACER DEL RÍO VERDE – EXPEDIENTE ADMINISTRATIVO No. 8775-21".

7p-3: *Pertenecen a este grupo de manejo las tierras de clima templado húmedo y relieve moderadamente escarpado con pendientes del 50 al 75%. Se localizan en las lomas y colinas de La Tebaida, las laderas de la parte media de la cordillera, los taludes del abanico fluvio-volcánico de Armenia-Pereira y en las laderas estructurales de los espinazos (hogbacks) y crestones de Cartago, Obando y La Victoria. Los suelos han evolucionado a partir del manto de alteración de rocas sedimentarias (limolitas, arcillolitas), rocas metamórficas (esquistos, anfibolitas) y depósitos volcano-clásticos de piedemonte. Son suelos profundos, bien drenados, de familia textural fina, franca fina y franca gruesa y moderada a muy alta capacidad de retención de humedad (6 a > 12 cm de agua /100 cm de suelo). Son tierras aptas para establecer sistemas forestales protectores de las fuentes y nacimientos de agua (FPR). Requieren prácticas de manejo tales como control de la erosión con obras de bioingeniería, conducción de aguas superficiales, siembra en contorno y labranza manual.*

8p-3: *Pertenecen a este grupo de manejo las tierras de clima templado húmedo y relieve fuertemente empinado con pendientes mayores del 75%. Se localizan en las laderas de la media montaña, en los taludes del abanico fluvio-volcánico de Armenia-Pereira y en las laderas estructurales de los espinazos (hogbacks) de Pereira. Los suelos se han originado del manto de alteración de rocas ígneas (basaltos, andesitas), metamórficas (esquistos, anfibolitas), sedimentarias (areniscas, arcillolitas) con recubrimientos discontinuos de cenizas volcánicas. Son suelos profundos, bien drenados, de familia textural franca gruesa y franca fina y muy alta capacidad de retención de humedad (> 12 cm de agua /100 cm de suelo). La vocación de uso de estas tierras es la conservación de la naturaleza con fines de generación y regulación de agua (CRE). Requieren prácticas de manejo tales como control de la erosión con obras de bioingeniería y conducción de aguas superficiales.*

6. EL PREDIO Y/O CAPTACIÓN SE LOCALIZA EN ÁREA PROTEGIDA (señale una opción):

No aplica

DRMI SALENTO: ___

DRMI GÉNOVA: ___

DRMI CHILI BARRAGÁN: ___

DISTRITO DE CONSERVACIÓN DE SUELOS BARBAS BREMEN: ___

7. EL PREDIO Y/O CAPTACIÓN SE ENCUENTRA LEY SEGUNDA (RESERVA FORESTAL CENTRAL):

ZONA TIPO A: X

ZONA TIPO B: X

ZONA TIPO C: ___

8. PREDIOS O COMUNIDADES QUE SE VAN A BENEFICIAR DE LA CONCESIÓN

Con la concesión se beneficiará los usuarios de la ASOCIACIÓN RENACER DEL RÍO VERDE.

9. EXISTENCIA DE POBLACIONES QUE PUDIESEN SERVIRSE DE LAS MISMAS AGUAS. - EXISTENCIA DE DERIVACIONES PARA RIEGO, PLANTAS ELÉCTRICAS, EMPRESAS INDUSTRIALES U OTROS USOS.

En la visita de campo no se identificó la existencia de poblaciones que pudiesen servirse de las mismas aguas.

10. INDICAR SI DURANTE LA VISITA SE PRESENTA OPOSICIÓN

Durante la visita no se presentaron personas interesadas con derecho a intervenir en el proceso de concesión de agua superficial.

11. ANÁLISIS DE LA REGLAMENTACIÓN DE CORRIENTES (Aplica en caso de estar reglamentada)

El río Verde es tributario del río Quindío para lo cual se contempla lo siguiente:

Una vez revisada la Reglamentación de Corrientes establecida mediante resolución No 1880 del 21 de diciembre de 2011 "por medio de la cual se reglamenta el uso de las aguas del río Quindío y sus tributarios cuyas aguas discurren en jurisdicción de los municipios de Salento, Armenia, Calarcá y la tebaida en el departamento del Quindío" establece lo siguiente:

"Se recomienda la verificación técnica de la disponibilidad de agua para nuevas concesiones en el Río Quindío sobre los tramos 1 al 11 así sea éste de uso no consuntivo según lo expuesto dentro del presente



RESOLUCIÓN NÚMERO _____ DEL DÍA _____

"POR MEDIO DE LA CUAL SE OTORGA CONCESIÓN DE AGUAS SUPERFICIALES PARA ABASTECIMIENTO DOMÉSTICO Y AGRÍCOLA A LA ASOCIACIÓN RENACER DEL RIO VERDE – EXPEDIENTE ADMINISTRATIVO No. 8775-21".

Página 7 de 28

estudio de reglamentación. Así como en los ríos y quebradas que tributan aguas arriba de cada tramo, por ser los que aportan y generan el caudal circundante sobre cada uno de los tramos, es decir, para el caso de la Bocatoma EPA es necesario el estudio detallado del tramo y sus tributarios, para otorgar permisos de concesión aguas arriba de esta, ya que podría limitar de forma significativa el recurso sobre el acueducto para el municipio de Armenia, igualmente sucede con el Tramo 2 al 5 comprendido entre la confluencia del Río Navarco con el Río Quindío y Bocatoma La Tebaida, donde este tributario es el principal portador de agua y por ende, si se llegara a solicitar nuevas concesiones sobre ella o tributarios de la misma podrían verse afectadas las concesiones ya establecidas entre el tramo mencionado"

12. ANÁLISIS DE LA REVISIÓN DE PLANOS Y OBRAS (Solo si aplica)

Se realizó la revisión de los documentos técnicos entregados por el solicitante, entre los documentos analizados se encuentran planos de las obras construidas, encontrando acorde la información presentada con el caudal a concesionar, por lo tanto se recomienda la aprobación de planos y obras.

13. CONCLUSIONES Y RECOMENDACIONES

Teniendo en cuenta que la vereda se localiza dentro del polígono de reserva forestal central, específicamente en zona denominada tipo A y B, las actividades que se desarrollen en los predios de los usuarios de la junta de acción comunal, deberán ser acordes con lo establecido en la resolución 1922 de 2013, según las políticas, directrices y normatividad vigente, el ordenamiento de la reserva forestal central para la Zona Tipo A y B, que corresponde a lo siguiente:

I. Zonas tipo "A": Para este tipo de zonas se deberá:

1. Fomentar la investigación científica aplicada prioritariamente a la restauración ecológica y a la generación de información sobre la diversidad biológica y los servicios ecosistémicos, de acuerdo a la normatividad vigente.
2. Fomentar la investigación básica sobre biodiversidad, y manejo forestal sostenible.
3. Implementar las acciones de restauración, rehabilitación y recuperación en procura del restablecimiento del estado natural de las coberturas y de las condiciones ambientales necesarias para regular la oferta de servicios ecosistémicos.
4. Incentivar la reconversión de la producción agrícola y pecuaria existentes hacia esquemas de producción sostenibles, que sean compatibles con las características biofísicas y de este tipo de zona.
5. Implementar el Certificado de Incentivo Forestal con fines de conservación, establecido en la Ley 139 de 1994 y el parágrafo del artículo 250 de la Ley 223 de 1995.
6. Desarrollar actividades de Reducción de Emisiones por Deforestación y Degradación (REDD), otros mecanismos de mercado de carbono y otros esquemas de distribución de beneficios por servicios ecosistémicos.
7. Incentivar el aprovechamiento sostenible de fauna, la agricultura ecológica y la Biotecnología, según las normas vigentes.
8. Impulsar las líneas establecidas en la Estrategia de Emprendimiento de Negocios Verdes, incluida en la Política Nacional de Producción y Consumo Sostenible y los programas que lo implementen, como el ecoturismo, siempre y cuando sean compatibles con las aptitudes del suelo y las características de este tipo de zona.

II. "Zonas tipo "B". Para este tipo de zonas se deberá:

1. Propender por la ordenación forestal integral de estas áreas y fomentar actividades relacionadas con la producción forestal sostenible, el mantenimiento de la calidad del aire, la regulación del clima y del recurso hídrico, así como el control de la erosión.
2. Estimular la investigación científica aplicada prioritariamente a la restauración ecológica y a la generación de información sobre el manejo forestal de fuentes de productos maderables y no maderables, diversidad biológica y servicios ecosistémicos, de acuerdo a la normatividad vigente.
3. Promover el establecimiento de plantaciones forestales comerciales en áreas que por sus condiciones permitan el desarrollo de estas actividades, teniendo en cuenta la evaluación del riesgo.
4. Incentivar la reconversión de la producción agrícola y pecuaria existentes hacia esquemas de producción sostenibles, que sean compatibles con las características del tipo de zona.
5. Implementar procesos de restauración ecológica, rehabilitación y recuperación de acuerdo con lo establecido en el Plan Nacional de Restauración, con el objeto de proteger las cuencas hídricas para el abastecimiento de agua a las poblaciones y a las actividades económicas así como generar la conectividad necesaria para los ecosistemas naturales en la zona y en la Reserva Forestal.

RESOLUCIÓN NÚMERO _____ DEL DÍA _____
"POR MEDIO DE LA CUAL SE OTORGA CONCESIÓN DE AGUAS SUPERFICIALES PARA ABASTECIMIENTO DOMÉSTICO Y AGRÍCOLA A LA ASOCIACIÓN RENACER DEL RIO VERDE – EXPEDIENTE ADMINISTRATIVO No. 8775-21".

6. Propender para que el desarrollo de actividades de producción agrícola y pecuaria integren criterios de sostenibilidad y buenas prácticas ambientales.
7. Promover la implementación del certificado de incentivo forestal para plantaciones comerciales y para la conservación de que trata la Ley 139 de 1994 y el párrafo del artículo 250 de la Ley 223 de 1995.
8. Los proyectos relacionados con alianzas productivas u otras estrategias, se podrán desarrollar en predios privados, siempre que no implique la ampliación de la frontera agrícola, se evite la reducción de las áreas de bosque natural, cuenten con un componente forestal, no se afecte el recurso hídrico y se ejecuten implementando buenas prácticas.
9. Propender por el desarrollo de actividades de Desarrollo de Bajo Carbono, incluyendo los de la Estrategia Nacional para la Reducción de Emisiones por Deforestación y Degradación - REDD, Mecanismo de Desarrollo Limpio (MDL) y otros mecanismos de mercado de carbono, así como otros esquemas de reconocimiento por servicios ambientales.
10. Impulsar las líneas establecidas en la Estrategia de Emprendimiento de Negocios Verdes, incluida en la Política Nacional de Producción y Consumo Sostenible, y los programas que lo implementen siempre y cuando sean compatibles con las aptitudes del suelo y las características de este tipo de zona.
11. Velar para que las actividades que se desarrollen en esta zona mantengan las coberturas de bosque natural presentes, haciendo un uso sostenible de las mismas.
12. Propender por incentivar acciones de adaptación al cambio climático y mitigación de gases efecto invernadero".

- Una vez evaluadas las condiciones de oferta hídrica en la quebrada, del sistema de captación y uso que se le dará, se recomienda otorgar el siguiente caudal:

Fuente Hídrica	Caudal a Otorgar (l/s)	Bocatoma	Uso	Unidad Hidrográfica
Bocatoma quebrada La Mina	1.3	Principal	Doméstico	Río Verde
	0.12		Agrícola	
Bocatoma quebrada Innominada La Venada	1.3	Contingencia	Doméstico	Río Verde
	0.12		Agrícola	

- El caudal otorgado, estará sujeto a la disponibilidad del recurso hídrico, razón por la cual la Corporación Autónoma Regional del Quindío no es responsable cuando por causas de eventos de variabilidad climática no pueda garantizar el caudal otorgado.
- La captación se realiza por gravedad.
- Se recomienda otorgar la concesión por un periodo de 10 años.
- No se podrá aumentar el número de usuarios, ni contemplar diseños de nuevos proyectos que conlleven el incremento de caudal de la presente concesión de agua, las matrículas otorgadas por la junta, podrán ser objeto de revisión y modificación de conformidad con los determinantes ambientales establecidos por la Corporación Autónoma Regional de Quindío. Cualquier uso diferente al otorgado se considera incumplimiento de las obligaciones de la concesión y podrá dar inicio a actuaciones de tipo sancionatorio.

EL CONCESIONARIO, debe cumplir con las siguientes obligaciones:

1. En cumplimiento del Libro 2 Parte 2 Título 2 Capítulo I Sección 18 del artículo 2.2.1.1.18.1 del Decreto 1076 de 2015 (artículo 1 del Decreto 1449 de 1977), los concesionarios deberán:
 - a. No incorporar en las aguas cuerpos o sustancias sólidas, líquidas o gaseosas, tales como basuras, desechos, desperdicios o cualquier sustancia tóxica, o lavar en ellas utensilios, empaques o envases que los contengan o hayan contenido.
 - b. Observar las normas que establezcan el Ministerio de Ambiente y Desarrollo Sostenible y el ICA para proteger la calidad de los recursos, en materia de aplicación de productos de agroquímicos.
 - c. No provocar la alteración del flujo natural de las aguas o el cambio de su lecho o cauce como resultado de la construcción o desarrollo de actividades no amparadas por permiso o concesión de la autoridad ambiental competente, o de la violación de las previsiones contenidas en la resolución de concesión o permiso.
 - d. Aprovechar las aguas con eficiencia y economía en el lugar y para el objeto previsto en la resolución de concesión.




RESOLUCIÓN NÚMERO _____ DEL DÍA _____
"POR MEDIO DE LA CUAL SE OTORGA CONCESIÓN DE AGUAS SUPERFICIALES PARA ABASTECIMIENTO DOMÉSTICO Y AGRÍCOLA A LA ASOCIACIÓN RENACER DEL RIO VERDE – EXPEDIENTE ADMINISTRATIVO No. 8775-21".

Página 9 de 28

- e. *No utilizar mayor cantidad de agua que la otorgada en la concesión.*
 - f. *Construir y mantener las instalaciones y obras hidráulicas en las condiciones adecuadas de acuerdo con la resolución de otorgamiento.*
 - g. *Evitar que las aguas que deriven de una corriente o depósito se derramen o salgan de las obras que las deban obtener.*
 - h. *Contribuir proporcionalmente a la conservación de las estructuras hidráulicas, caminos de vigilancia y demás obras e instalaciones comunes.*
 - i. *Conservar en buen estado de limpieza los cauces y depósitos de aguas naturales o artificiales que existan en sus predios, controlar los residuos de fertilizantes, con el fin de mantener el flujo normal de las aguas y evitar el crecimiento excesivo de la flora acuática.*
2. *En caso de requerir modificaciones se deberá informar a la Corporación Autónoma Regional del Quindío para establecer la viabilidad de concederlas.*
 3. *En caso de cambio de dirección y/o número de teléfono el Concesionario, se deberá informar a esta Corporación con el fin de actualizar los datos de correspondencia.*
 4. *El Concesionario deberá, dar cumplimiento al Artículo 2.2.1.1.18.2. del Decreto 1076 de 2015, con relación a:*
"1. Mantener en cobertura boscosa dentro del predio las áreas forestales protectoras.
Se entiende por áreas forestales protectoras:
 - a. *Los nacimientos de fuentes de aguas en una extensión por lo menos de 100 metros a la redonda, medidos a partir de su periferia.*
 - b. *Una faja no inferior a 30 metros de ancha, paralela a las líneas de mareas máximas, a cada lado de los cauces de los ríos, quebradas y arroyos, sean permanentes o no, y alrededor de los lagos o depósitos de agua;*
 - c. *Los terrenos con pendientes superiores al 100% (45).**2. Proteger los ejemplares de especies de la flora silvestre vedadas que existan dentro del predio.*
3. Cumplir las disposiciones relacionadas con la prevención de incendios, de plagas forestales y con el control de quemas"
5. *Los concesionarios deberán garantizar un caudal ambiental mínimo de (valor calculado en el balance) después de la captación para el sostenimiento de los ecosistemas aguas abajo.*
6. *Instalar en el término de **cuatro (4) meses, contados a partir de la fecha de ejecutoria de la presente resolución** un sistema de medición para la concesión de aguas superficial, con el fin de determinar en cualquier momento el volumen de agua efectivamente captada.*
7. *Los concesionarios deberán enviar mensualmente a esta Entidad los reportes de agua efectivamente captada.*
8. *Tener en cuenta los principios de sostenibilidad y buenas prácticas ambientales.*
9. *En el evento de requerir obras temporales o permanentes sobre el cauce, los concesionarios deberán tramitar el permiso de ocupación de cauce ante la Corporación Autónoma Regional del Quindío, de conformidad con el artículo 2.2.3.2.12.1 y siguientes del Decreto 1076 de 2015 (artículo 104 del Decreto 1541 de 1978) y con el Decreto 2811 de 1974 que señala "...Quien preterida construir obras que ocupen el cauce de una corriente o depósito de agua, deberá solicitar autorización". Los concesionarios no podrán obstaculizar o impedir con elementos el normal flujo hídrico.*
10. *En el evento que el beneficiario de la concesión requiera incorporar o introducir a las aguas o suelos sustancias o desechos líquidos o sólidos, ésta deberá solicitar, ante la Corporación Autónoma Regional del Quindío – C.R.Q., **permiso de vertimiento**, el cual deberá reunir los requisitos señalados en los artículos 2.2.3.3.5.1., 2.2.3.3.5.2. del Decreto 1076 de 2015 (artículos 41 y 42 del Decreto 3930 de 2010) y demás normas concordantes. Lo anterior, en cumplimiento del artículo 2.2.3.2.20.2. del Decreto 1076 de 2015 (Decreto 1541 de 1978; artículo 208)".*

Que dando alcance al Programa para Uso Eficiente y Ahorro del Agua – PUEAA, personal adscrito a la Subdirección de Regulación y Control Ambiental de la C.R.Q., realizó la correspondiente evaluación de la cual se desprende el siguiente informe técnico:





RESOLUCIÓN NÚMERO _____ DEL DÍA _____
"POR MEDIO DE LA CUAL SE OTORGA CONCESIÓN DE AGUAS SUPERFICIALES PARA ABASTECIMIENTO DOMÉSTICO Y AGRÍCOLA A LA ASOCIACIÓN RENACER DEL RÍO VERDE – EXPEDIENTE ADMINISTRATIVO No. 8775-21".

EVALUACIÓN TÉCNICA PROGRAMA PARA EL USO EFICIENTE Y AHORRO DEL AGUA

Propietario: ASOCIACIÓN RENACER DEL RÍO VERDE
Identificación: 801002130-4-4
Expediente: 8775-21
Municipio: CÓRDOBA
Vereda: RÍO VERDE ALTO

1. OBJETIVO

Evaluar y emitir concepto técnico del Programa de Uso Eficiente y Ahorro del Agua dentro del trámite de concesión de agua.

2. ASPECTOS NORMATIVOS Y CONTENIDO MÍNIMO DEL PROGRAMA.

Se realiza la revisión del contenido mínimo del programa de conformidad con la resolución 1257 de 2018, se tienen los siguientes resultados de evaluación:

Contenido Mínimo del Programa Resolución 1257 de 2018	Evaluación del Documento
1. Información General	
1.1 Indicar si es una fuente de agua superficial o si es una fuente de agua subterránea y si es de tipo lentic o lotico.	Se presenta identificación de fuente superficial de tipo lotico.
1.2 Identificar la subzona hidrográfica, unidad hidrológica, provincia hidrogeológica o sistema acuífero al cual pertenece el punto de captación, de acuerdo con el tipo de fuente indicada en el numeral 1.1.	La unidad hidrográfica se indica, la cual corresponde a Río verde
2. Diagnostico	
2.1 Línea base de la oferta de agua	
2.1.1. Recopilar la información de los riesgos sobre la oferta hídrica de la fuente abastecedora, para periodos húmedos, de estiaje y en condiciones de variabilidad climática y los relacionados con la infraestructura de captación de agua, ante amenazas naturales o antrópicas que afecten la disponibilidad hídrica.	Se presenta la información.
2.1.2 Identificar fuentes alternas (agua lluvia, reuso u otras que se consideren sean viables técnica y económicamente) considerando condiciones con y sin efectos de variabilidad climática, cuanto esto aplique.	Se presenta la información.
2.2 Línea base de demanda de agua	
2.2.1 Especificar el número de suscriptores para el caso de acueductos o usuarios del sistema para distritos de adecuación de tierras	Se presenta la información de suscriptores y usuarios.
2.2.2 Consumo de agua por usuario, suscriptor o unidad de producto.	Se presenta el consumo teórico.
2.2.3 Proyectar la demanda actual de agua para el periodo correspondiente a la solicitud de concesión.	Se presenta la proyección de la demanda.
2.2.4 Describir el sistema y método de medición del caudal utilizado en la actividad y unidades de medición correspondientes.	Se presenta la descripción del sistema de medición a instalar.
2.2.5 Calcular el balance de agua del sistema considerando los componentes a los que haya lugar en su actividad, como: succión/derivación, bombeo, conducción, almacenamiento, tratamiento, transporte/distribución y demás que hagan parte del sistema en los casos que aplique, donde se incluya(n)	Se presenta la información.



RESOLUCIÓN NÚMERO _____ DEL DÍA _____
"POR MEDIO DE LA CUAL SE OTORGA CONCESIÓN DE AGUAS SUPERFICIALES PARA ABASTECIMIENTO DOMÉSTICO Y AGRÍCOLA A LA ASOCIACIÓN RENACER DEL RIO VERDE – EXPEDIENTE ADMINISTRATIVO No. 8775-21".

Contenido Mínimo del Programa Resolución 1257 de 2018	Evaluación del Documento
<p>el(los) dato(s) de la(s) entrada(s), del almacenamiento, de la(s) salida(s) y las pérdidas, especificando la unidad de medida de cada caso. Incluir el tiempo de operación (h/día) del sistema. En el caso que aplique, incluir las variables como precipitación, evaporación, evapotranspiración, escorrentía e infiltración.</p>	
<p>2.2.6 Definir el porcentaje de pérdidas respecto al caudal captado y descripción de la metodología mediante la cual se calcularon inicialmente las pérdidas de agua.</p>	<p>Se presentan las pérdidas teóricas.</p>
<p>2.2.7 Identificar las acciones para el ahorro en el uso del agua, adelantadas para la actividad, cuando aplique.</p>	<p>Se presenta la información</p>
<p>3. Objetivo: se debe definir para el PUEAA un objetivo general a partir del diagnóstico elaborado y las particularidades de cada proyecto, obra o actividad.</p>	<p>Se presenta la información.</p>
<p>4. Plan de Acción. 4.1 El plan de acción debe estructurarse a partir del diagnóstico e incluir la definición y descripción de los proyectos para implementar el uso eficiente y ahorro del agua. Dentro de las líneas temáticas a ser consideradas para la definición de los proyectos que se encuentran entre otras: fuentes alternas de abastecimiento cuando aplique, aprovechamiento de aguas lluvias, instalación, mantenimiento, calibración y renovación de medidores de consumo, protección de zonas de manejo especial, identificación y medición de pérdidas de agua respecto al caudal captado y acciones para la reducción de las mismas, recirculación, reuso y reconversión a tecnologías de bajo consumo, sin perjuicio del cumplimiento de los requisitos ambientales a que haya lugar. Cada proyecto debe incluir de manera específica los actores involucrados y las responsabilidades correspondientes.</p>	<p>Se proyecta el PUEAA en los años de vigencia de la concesión de agua, se contemplan los siguientes programas: - IDENTIFICACIÓN Y MEDICIÓN DE PÉRDIDAS - FUENTES ALTERNAS - MEDIDORES DE CONSUMO - CAMPAÑAS EDUCATIVAS - TECNOLOGÍA DE BAJO CONSUMO - PROTECCIÓN ZONAS DE MANEJO ESPECIAL</p>
<p>4.2 Inclusión de metas e indicadores de UEAA Para el seguimiento y evaluación de los proyectos definidos en el PUEAA, se deben establecer metas específicas, cuantificables y alcanzables de corto, mediano y largo plazo, teniendo en cuenta la vigencia del PUEAA. El cumplimiento de las metas se realizará con base en indicadores, los cuales deberán contar con una ficha técnica, metodológica, la cual como mínimo debe contener: nombre del indicador, objeto, antecedente, medio de verificación, fórmula de cálculo y tiempo de cumplimiento.</p>	<p>Se establecen metas e indicadores en el plan de acción.</p>
<p>4.3 Inclusión del cronograma y presupuesto para la ejecución y seguimiento del PUEAA. En aquellos contratos de interconexión de redes o de suministro de agua potable, establecidos con base en la resolución 759 de 2016 de la comisión de regulación de agua potable y saneamiento básico, o la que haga sus veces, el prestador proveedor deberá incorporar acciones en el PUEAA, para el prestador beneficiario.</p>	<p>Se presenta el cronograma y presupuesto a 5 años.</p>
<p>Campañas Educativas (Ley 373/1997)</p>	<p>Se presenta en el plan de acción el programa de educación ambiental.</p>



RESOLUCIÓN NÚMERO _____ DEL DÍA _____
"POR MEDIO DE LA CUAL SE OTORGA CONCESIÓN DE AGUAS SUPERFICIALES PARA ABASTECIMIENTO DOMÉSTICO Y AGRÍCOLA A LA ASOCIACIÓN RENACER DEL RIO VERDE – EXPEDIENTE ADMINISTRATIVO No. 8775-21".

3. CONCLUSIONES

De acuerdo a la revisión y evaluación del programa en conformidad a lo establecido en la ley 373 de 1997 y la resolución 1257 de 2018, se recomienda **APROBAR** el programa de uso eficiente y ahorro del agua, durante el tiempo de vigencia de la concesión de agua.

De conformidad con el artículo 11 de la Ley 373 de 1.997, deberá entregar y actualizar anualmente la siguiente información:

- a. Nombre de la entidad usuaria, ubicación geográfica y política donde presta el servicio;
- b. Nombre, ubicación geográfica y tipo de la fuente o fuentes donde captan las aguas;
- c. Nombre, ubicación geográfica y tipo de la fuente o fuentes receptoras de los afluentes;
- d. Caudal promedio diario anual en litros por segundo de la fuente de captación y de la fuente receptora de los efluentes;
- e. Caudal promedio diario anual captado por la entidad usuaria;
- f. Número de usuarios del sistema;
- g. Caudal consumido por los usuarios del sistema;
- h. Porcentaje en litros por segundo de las pérdidas del sistema;
- i. Calidad del agua de la fuente abastecedora, de los efluentes y de la fuente receptora de éstos, clase de tratamientos requeridos y el sistema y la frecuencia del monitoreo;
- j. Proyección anual de la tasa de crecimiento de la demanda del recurso hídrico según usos;
- k. Caudal promedio diario en litros por segundo, en épocas secas y de lluvia, en las fuentes de abastecimiento y en las receptoras de los efluentes;
- l. Programas de protección y conservación de las fuentes hídricas;
- m. Fuentes probables de abastecimiento y de vertimiento de efluentes que se dispongan para futuras expansiones de la demanda".

Que la Corporación Autónoma Regional del Quindío – C.R.Q., presume que la información y documentación aportada al presente trámite y de la que no se hizo observación alguna, es veraz, correcta y confiable, razón por la cual ésta actuará bajo los postulados del principio de la buena fe consagrado en el artículo 83 de la Carta Magna, el cual dispone: "Las actuaciones de los particulares y de las autoridades públicas deberán ceñirse a los postulados de la buena fe, la cual se presumirá en todas las gestiones que aquellos adelanten ante ésta", acogiendo así la totalidad de la documentación e información aportada al presente trámite.

La Corporación Autónoma Regional del Quindío – CRQ, en virtud del artículo 9 de la Ley 1437 de 2011, la cual establece las prohibiciones de las autoridades, indicando en el numeral 4: "Exigir constancias, certificaciones o documentos que reposen en la respectiva Entidad".

De igual manera, el artículo noveno del Decreto 019 de 2012 "Ley Antitrámites", trata sobre la prohibición de exigir documentos que reposan en la entidad señalando: "Cuando se esté adelantando un trámite ante la administración, se prohíbe exigir actos administrativos, constancias, certificaciones o documentos que ya reposen en la entidad ante la cual se está tramitando la respectiva actuación (...)" y de los principios de eficacia y economía que rigen las actuaciones administrativas, el primero propende porque las autoridades busquen que los procedimientos logren su finalidad, y para el efecto, deberán remover de oficio los obstáculos puramente formales, entre otros y el segundo tiene por finalidad que las autoridades procedan con austeridad y eficacia, optimizando el uso del tiempo y de los demás recursos, procurando el más alto nivel de calidad en las actuaciones y la protección de los derechos de las personas en concordancia con el Decreto 2106 de 2019, "Por el cual se dictan normas para simplificar, suprimir y reformar tramites, procesos y procedimientos innecesarios existentes en la administración pública".

Que el artículo 209 de la Constitución Política establece los principios de la función administrativa así:





RESOLUCIÓN NÚMERO _____ DEL DÍA _____

"POR MEDIO DE LA CUAL SE OTORGA CONCESIÓN DE AGUAS SUPERFICIALES PARA ABASTECIMIENTO DOMÉSTICO Y AGRÍCOLA A LA ASOCIACIÓN RENACER DEL RIO VERDE – EXPEDIENTE ADMINISTRATIVO No. 8775-21".

Artículo 209. La función administrativa está al servicio de los intereses generales y se desarrolla con fundamento en los principios de igualdad, moralidad, eficacia, economía, celeridad, imparcialidad y publicidad, mediante la descentralización, la delegación y la desconcentración de funciones.

Las autoridades administrativas deben coordinar sus actuaciones para el adecuado cumplimiento de los fines del Estado. La administración pública, en todos sus órdenes, tendrá un control interno que se ejercerá en los términos que señale la ley." (letra cursiva fuera del texto original)

Que el Título I de las Disposiciones Generales, artículo tercero del Código de Procedimiento Administrativo y de lo Contencioso Administrativo, consagra: "*Principios: Todas las autoridades deberán interpretar y aplicar las disposiciones que regulan las actuaciones y procedimientos administrativos a la luz de los principios consagrados en la Constitución Política, en la Parte Primera de este Código y en las leyes especiales.*"

Las actuaciones administrativas se desarrollarán, especialmente, con arreglo a los principios del debido proceso, igualdad, imparcialidad, buena fe, moralidad, participación, responsabilidad, transparencia, publicidad, coordinación, eficacia, economía y celeridad (...)."

DISPOSICIONES LEGALES DE LA CONCESIÓN DE AGUAS

Que el Capítulo 2 Sección 5 artículo 2.2.3.2.5.1. del Decreto 1076 de 2015 "*Por medio del cual se expide el Decreto Único Reglamentario del Sector Ambiente y Desarrollo Sostenible*", dispone "*El Derecho al uso de las aguas y de los cauces se adquiere de conformidad con el artículo 51 del Decreto - Ley 2811 de 1974:*

- a. Por ministerio de la ley;
- b. Por concesión;
- c. Por permiso, y
- d. Por asociación."

ARTÍCULO 2.2.3.2.5.3. Concesión para el uso de las aguas. *Toda persona natural o jurídica, pública o privada, requiere concesión o permiso de la Autoridad Ambiental competente para hacer uso de las aguas públicas o sus cauces, salvo en los casos previstos en los artículos 2.2.3.2.6.1 y 2.2.3.2.6.2 de este Decreto.*

ARTÍCULO 2.2.3.2.7.1. Disposiciones comunes *Toda persona natural o jurídica, pública o privada, requiere concesión para obtener el derecho al aprovechamiento de las aguas para los siguientes fines:*

- a. Abastecimiento doméstico en los casos que requiera derivación;
- b. Riego y silvicultura;
- c. Abastecimiento de abrevaderos cuando se requiera derivación;
- d. Uso industrial;
- e. Generación térmica o nuclear de electricidad;
- f. Explotación minera y tratamiento de minerales;
- g. Explotación petrolera;
- h. Inyección para generación geotérmica;
- í. Generación hidroeléctrica;
- j. Generación cinética directa;
- k. Flotación de maderas;
- l. Transporte de minerales y sustancias tóxicas;



- m. Acuicultura y pesca;
- n. Recreación y deportes;
- o. Usos medicinales, y
- p. Otros usos similares.

Que la sección 9 del Capítulo 2 consagra en los artículos 2.2.3.2.9.1. y 2.2.3.2.9.2. del Decreto 1076 de 2015, los requisitos formales para solicitar una concesión de aguas, señalando entre otros, que *"las personas naturales o jurídicas y las entidades gubernamentales que deseen aprovechar aguas para usos diferentes de aquellos que se ejercen por ministerio de la ley requieren concesión,"*

FUNDAMENTOS JURÍDICOS

Que el artículo 8º de la Constitución Política determina: *"Es obligación del Estado y de las personas proteger las riquezas culturales y naturales de la nación".*

Que así mismo, la Constitución Política de Colombia en su artículo 79 consagra el derecho a gozar de un ambiente sano y dispone que es deber del Estado proteger la diversidad e integridad del ambiente, conservar las áreas de especial importancia ecológica y fomentar la educación para el logro de estos fines.

Que el artículo 80 ibídem señala que corresponde al Estado planificar el manejo y aprovechamiento de los recursos naturales, para garantizar su desarrollo sostenible, su conservación, restauración o sustitución. Indica además el artículo referido que el Estado deberá prevenir y controlar los factores de deterioro ambiental, imponer las sanciones legales y exigir la reparación de los daños causados.

Que el artículo 83 de la Carta Magna, dispone: *"Las actuaciones de los particulares y de las autoridades públicas deberán ceñirse a los postulados de la buena fe, la cual se presumirá en todas las gestiones que aquellos adelanten ante ésta"*

Que el artículo 95 ibídem, preceptúa en su numeral 8º, como *"un deber del ciudadano, proteger los recursos culturales y naturales del país y velar por la conservación de un ambiente sano"*.

Que el artículo 3 de la Ley 1437 de 2011 consagra: **"Principios.** *Todas las autoridades deberán interpretar y aplicar las disposiciones que regulan las actuaciones y procedimientos administrativos a la luz de los principios consagrados en la Constitución Política, en la Parte Primera de este Código y en las leyes especiales.*

Las actuaciones administrativas se desarrollarán, especialmente, con arreglo a los principios del debido proceso, igualdad, imparcialidad, buena fe, moralidad, participación, responsabilidad, transparencia, publicidad, coordinación, eficacia, economía y celeridad...

4. En virtud del principio de buena fe, las autoridades y los particulares presumirán el comportamiento leal y fiel de unos y otros en el ejercicio de sus competencias, derechos y deberes..."

Es así como la Corte Constitucional en diversas ocasiones se ha manifestado sobre el principio de la buena fe, entre los muchos pronunciamientos está el contenido en la sentencia C-544 de 1994, que en su parte pertinente expone:

"(...) La buena fe ha sido, desde tiempos inmemoriales, uno de los principios fundamentales del derecho, ya se mire por su aspecto activo, como el deber de proceder con lealtad en nuestras relaciones jurídicas, o por el aspecto pasivo, como el derecho a esperar que los demás procedan en la misma forma. En general, los hombres proceden de buena fe: es lo que usualmente



"POR MEDIO DE LA CUAL SE OTORGA CONCESIÓN DE AGUAS SUPERFICIALES PARA ABASTECIMIENTO DOMÉSTICO Y AGRÍCOLA A LA ASOCIACIÓN RENACER DEL RIO VERDE – EXPEDIENTE ADMINISTRATIVO No. 8775-21".

ocurre. Además, el proceder de mala fe, cuando media una relación jurídica, en principio constituye una conducta contraria al orden jurídico y sancionada por éste. En consecuencia, es una regla general que la buena fe se presume: de una parte, es la manera usual de comportarse; y de la otra, a la luz del derecho, las faltas deben comprobarse. Y es una falta el quebrantar la buena fe.

... La buena fe, como principio general que es, no requiere consagración normativa, pero se hace aquí explícita su presunción respecto de los particulares en razón de la situación de inferioridad en que ellos se encuentran frente a las autoridades públicas y como mandato para éstas en el sentido de mirar al administrado primeramente como el destinatario de una actividad de servicio...

Claro resulta por qué la norma tiene dos partes: la primera, la consagración de la obligación de actuar de buena fe, obligación que se predica por igual de los particulares y de las autoridades públicas. La segunda, la reiteración de la presunción de la buena fe de los particulares en todas las gestiones que adelanten ante las autoridades públicas.

Es, pues, una norma que establece el marco dentro del cual deben cumplirse las relaciones de los particulares con las autoridades públicas. Naturalmente, es discutible si el hecho de consagrar en la Constitución la regla de la buena fe, contribuya a darle una vigencia mayor en la vida de relación, o disminuya la frecuencia de los comportamientos que la contrarían."

Que la Ley 23 de 1973 en su artículo 2º establece que el medio ambiente es un patrimonio común, cuyo mejoramiento y conservación son actividades de utilidad pública, en la que deben participar el Estado y los particulares, y así mismo, define que el medio ambiente está constituido por la atmósfera y los recursos naturales renovables.

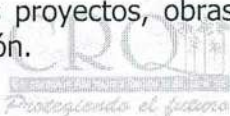
Que el Decreto - Ley 2811 de 1974 por el cual se adoptó el Código Nacional de Recursos Naturales Renovables y de Protección al Medio Ambiente, establece en su artículo 1º que el ambiente es patrimonio común, y que el Estado y los particulares deben participar en su preservación y manejo, por ser de utilidad pública e interés social.

Que según el artículo 31 numeral 2º de la Ley 99 de 1993, corresponde a las Corporaciones Autónomas Regionales ejercer la función de máxima autoridad ambiental en el área de su jurisdicción de acuerdo con las normas de carácter superior y conforme a los criterios y directrices trazadas por el Ministerio de Ambiente y Desarrollo Sostenible.

Que la Corporación Autónoma Regional del Quindío - C.R.Q., de conformidad con el artículo 31, numeral 9 de la Ley 99 de 1993, tiene dentro de sus funciones la de otorgar concesiones, permisos, autorizaciones y licencias ambientales requeridas por la Ley para el uso, aprovechamiento o movilización de los recursos naturales renovables o para el desarrollo de actividades que afectan o puedan afectar el medio ambiente.

Que el artículo 31 de la Ley 99 de 1993, numerales 12 y 13, establece como funciones de las Corporaciones Autónomas Regionales, la evaluación control y seguimiento ambiental por los usos del agua, suelo, aire y demás recursos naturales renovables, lo cual comprende la expedición de las respectivas licencias ambientales, permisos, concesiones, autorizaciones y salvoconductos así mismo recaudar conforme a la Ley, las contribuciones, tasas, derechos, tarifas y multas generadas por el uso y aprovechamiento de los mismos, fijando el monto en el territorio de su jurisdicción con base en las tarifas mínimas establecidas por el Ministerio de Ambiente y Desarrollo Sostenible.

Que, en el Departamento del Quindío, la Corporación Autónoma Regional del Quindío- C.R.Q., es la máxima autoridad ambiental, y tiene dentro de sus competencias otorgar las autorizaciones, permisos y licencias ambientales a los proyectos, obras y/o actividades de su competencia a desarrollarse en el área de su jurisdicción.





"POR MEDIO DE LA CUAL SE OTORGA CONCESIÓN DE AGUAS SUPERFICIALES PARA ABASTECIMIENTO DOMÉSTICO Y AGRÍCOLA A LA ASOCIACIÓN RENACER DEL RIO VERDE – EXPEDIENTE ADMINISTRATIVO No. 8775-21".

Que la Ley 373 de 1997, estableció el programa para el uso eficiente y ahorro del agua, el cual indica que: "Todo plan ambiental regional y municipal debe incorporar obligatoriamente un programa para el uso eficiente y ahorro del agua. Se entiende por programa para el uso eficiente y ahorro de agua el conjunto de proyectos y acciones que deben elaborar y adoptar las entidades encargadas de la prestación de los servicios de acueducto, alcantarillado, riego y drenaje, producción hidroeléctrica y demás usuarios del recurso hídrico.

Las Corporaciones Autónomas Regionales y demás autoridades ambientales encargadas del manejo, protección y control del recurso hídrico en su respectiva jurisdicción, aprobarán la implantación y ejecución de dichos programas en coordinación con otras corporaciones autónomas que compartan las fuentes que abastecen los diferentes usos".

Por su parte el Decreto 1090 de 2018, "Por el cual se adiciona el Decreto 1076 de 2015, Decreto Único Reglamentario del Sector Ambiente y Desarrollo Sostenible, en lo relacionado con el Programa para el Uso Eficiente y Ahorro de Agua y se dictan otras disposiciones", reglamentó la Ley 373 de 1997 adicionando lineamientos a la referida norma, así como la Resolución 1257 de 2018.

Por lo anterior, el Programa para el Uso Eficiente y Ahorro del Agua – PUEAA, es una herramienta enfocada a la optimización del uso del recurso hídrico, conformado por el conjunto de proyectos y acciones que le corresponde elaborar y adoptar a los usuarios que soliciten concesión de aguas, con el propósito de contribuir a la sostenibilidad de este recurso.

Que el Decreto 1076 de 2015, modificado por el Decreto 1155 de 2017 en los artículos 2.2.9.6.1.9., 2.2.9.6.1.10. y 2.2.9.6.1.12., compilado en el Decreto 155 de 2004, "Por el cual se reglamenta el artículo 43 de la Ley 99 de 1993 sobre tasas por utilización de aguas y se adoptan otras disposiciones", expone la forma como tanto las personas naturales o jurídicas, públicas o privadas, deben cancelar la tasa por utilización del agua en virtud de una concesión.

Que por su parte el Parágrafo 3° del artículo 216 de la Ley 1450 de 2012, por medio de la cual se expidió el Plan Nacional de Desarrollo 2010-2014, expone, frente a las tasa por uso del agua que las mismas serán cobradas a todas aquellas personas que hacen uso del recurso hídrico en virtud de una concesión, así como también a aquellas que utilizan el agua sin ninguna autorización emitida por la Autoridad Ambiental competente, dicha norma preceptúa: "Parágrafo 3°: La tasa por utilización de aguas se cobrará a todos los usuarios del recurso hídrico, excluyendo a los que utilizan el agua por ministerio de ley, pero incluyendo aquellos que no cuentan con la concesión de aguas, sin perjuicio de la imposición de las medidas preventivas y sancionatorias a que haya lugar y sin que implique bajo ninguna circunstancia su legalización".

Que el Parágrafo 3° del artículo 216 de la Ley 1450 de 2012, por medio de la cual se expidió el Plan Nacional de Desarrollo 2010 – 2014, conserva su vigencia conforme al artículo 336 de la Ley 1955 de 2019 "POR EL CUAL SE EXPIDE EL PLAN NACIONAL DE DESARROLLO 2018- 2022. PACTO POR COLOMBIA, PACTO POR LA EQUIDAD".

Que de conformidad con lo previsto en el artículo 42 del Código de Procedimiento Administrativo y de lo Contencioso Administrativo, las autoridades administrativas están obligadas a tomar las decisiones que en derecho corresponda, motivadas, habiéndose dado oportunidad a los interesados para expresar sus opiniones, y con base en las pruebas e informes disponibles, y de todas las peticiones que hayan sido oportunamente planteadas dentro de la actuación por el peticionario y por los terceros reconocidos.

Que es deber de esta Entidad, efectuar el cobro por concepto de los servicios de evaluación y seguimiento ambiental, independientemente del otorgamiento o no de un permiso ambiental, para el caso particular se solicitó **CONCESIÓN DE AGUAS SUPERFICIALES.**



RESOLUCIÓN NÚMERO _____ DEL DÍA _____

"POR MEDIO DE LA CUAL SE OTORGA CONCESIÓN DE AGUAS SUPERFICIALES PARA ABASTECIMIENTO DOMÉSTICO Y AGRÍCOLA A LA ASOCIACIÓN RENACER DEL RIO VERDE – EXPEDIENTE ADMINISTRATIVO No. 8775-21".

Que, de igual manera, el numeral 13 del artículo 31 de la Ley 99 de 1993 determinó que corresponde a las autoridades ambientales recaudar, conforme a la ley, las contribuciones, tasa, derechos, tarifas y multas por concepto del uso y aprovechamiento de los recursos naturales renovables y fijar su monto en el territorio de su jurisdicción.

Por su parte, el artículo 46 numeral 11 de la Ley 99 de 1993 estableció como patrimonio y rentas de las Corporaciones, los derechos causados por el otorgamiento de licencias, permisos, autorizaciones, concesiones y salvoconductos, de acuerdo con la escala tarifaria que para el efecto expida el Ministerio de Ambiente.

Que la Ley 633 de 2000 *"por la cual se expiden normas en materia tributaria, se dictan disposiciones sobre el tratamiento a los fondos obligatorios para la vivienda de interés social y se introducen normas para fortalecer las finanzas de la rama Judicial"*, establece en su artículo 96 la tarifa de las licencias ambientales y otros instrumentos de control y manejo ambiental.

Que el cobro que se aplicó por los servicios de evaluación y seguimiento, se encuentra establecido en la Ley 633 de 2000, en la Resolución número 1280 del 2010, expedida por el Ministerio de Ambiente, Vivienda y Desarrollo Territorial, adoptadas por esta Autoridad Ambiental mediante la Resolución número 000257 del cinco (05) de febrero de dos mil veintiuno (2021) *"Por medio la cual se adoptan los parámetros y el procedimiento para el cobro de tarifas por concepto de los servicios de evaluación y seguimiento ambiental de las licencias, permisos, concesiones, autorizaciones, demás instrumentos de control y manejo ambiental y se establecen los valores a cobrar por concepto de bienes y servicios que ofrece la Corporación Autónoma Regional del Quindío, para la vigencia 2021"*, tiene su fundamento técnico y jurídico en la información y tablas adoptadas por dichas disposiciones, modificada parcialmente por la Resolución 000605 del día veintiuno (21) de abril del año dos mil veintiuno 2021.

Que el artículo 2.2.3.2.8.6. del Decreto 1076 de 2015 autoriza la modificación de las resoluciones así: *"Toda concesión implica para el beneficiario, como condición esencial para su subsistencia, la inalterabilidad de las condiciones impuestas en la respectiva resolución. Cuando el concesionario tenga necesidad de efectuar cualquier modificación en las condiciones que fija la resolución respectiva, deberá solicitar previamente la autorización correspondiente comprobando la necesidad de la reforma."*

Que según la sentencia del seis (06) de febrero de mil novecientos ochenta el consejero ponente Carlos Galindo Pinilla, expediente 2713 del Consejo de Estado: *"los actos administrativos son susceptibles de ser modificados por medio de corrección, aclaración o reforma según el caso."*

Que dado lo anterior, es importante anotar que el Acto Administrativo, es toda declaración de voluntad de una autoridad administrativa, que tiene por finalidad producir efectos jurídicos para la satisfacción de un interés administrativo y que tiene por objeto crear, modificar o extinguir una situación jurídica subjetiva.

Que la Corte Constitucional a través de las sentencias C-632 de 2011 y T-500 de 2012 se pronunció con respecto al medio ambiente, el derecho a un Ambiente Sano y la importancia del recurso hídrico.

Que la sección 13 del Capítulo 2 artículo 2.2.3.2.13.16. Decreto 1076 de 2015, indica que en casos de producirse escasez crítica por sequías, contaminación, catástrofes naturales o perjuicios producidos por el hombre, que limiten los caudales útiles disponibles, se podrá restringir los usos o consumos temporalmente. A tal efecto podrá establecer turnos para el uso o distribuir porcentualmente los caudales utilizables y será aplicable, aunque afecte derechos otorgados por concesiones o permisos.



"POR MEDIO DE LA CUAL SE OTORGA CONCESIÓN DE AGUAS SUPERFICIALES PARA ABASTECIMIENTO DOMÉSTICO Y AGRÍCOLA A LA ASOCIACIÓN RENACER DEL RIO VERDE – EXPEDIENTE ADMINISTRATIVO No. 8775-21".

Que el suministro de aguas para satisfacer concesiones está sujeto a la disponibilidad del recurso, por tanto, el Estado no es responsable cuando por causa naturales no pueda garantizar el caudal concedido. En caso de escasez todas serán abastecidas a prorrata o por turnos como lo estipula el artículo 2.2.3.2.13.16. del citado Decreto. Lo anterior de conformidad con la sección 7 del Capítulo 2 artículo 2.2.3.2.7.2. Decreto 1076 de 2015.

CONSIDERACIONES DE LA SUBDIRECCIÓN DE REGULACIÓN Y CONTROL AMBIENTAL DE LA CORPORACIÓN AUTÓNOMA REGIONAL DEL QUINDÍO – C.R.Q., FRENTE A LA PRESENTE SOLICITUD DE CONCESIÓN DE AGUAS SUPERFICIALES:

1. Que de conformidad con el informe técnico presentado por parte de un contratista de esta Corporación producto de la visita realizada al predio el día 26 de agosto de 2021, se evidenció que el agua se utilizará para abastecimiento doméstico y agrícola, en beneficio de la Asociación Renacer Del Rio Verde, en el cual las necesidades de agua del predio para abastecimiento domestico corresponde a un caudal de 1.3 L/S y para uso agrícola corresponde a un caudal de 0.12 L/S de la Quebrada La Mina bocatoma principal con punto de captación localizado en el predio identificado con ficha catastral número 6321200010000000201500000000, y para las épocas de contingencia para abastecimiento domestico corresponde a un caudal de 1.3 L/S y para uso agrícola corresponde a un caudal de 0.12 L/S de la Quebrada Innominada La Venada bocatoma Contingencia con punto de captación localizado en el predio identificado con ficha catastral número 63212000100000002015500000000.
2. Que de acuerdo a la información diligenciada en el formulario único nacional de concesión de aguas superficial el uso industrial solicitado por la Asociación, NO corresponde a lo evidenciado en campo, por lo tanto el uso para lavado de café, se encuentra asociado a labores agrícolas, motivo por el cual se evaluó este uso correspondiente al uso agrícola objeto de concesión y no corresponde a un uso industrial.
3. Que de acuerdo a la ubicación de la Vereda Rio Verde, se evidenció que se localiza dentro del polígono de Reserva Forestal Central específicamente en zona denominada tipo A y B, por lo tanto las actividades que se desarrollen en los predios de los usuarios de la Asociación, deberán ser acordes con lo establecido en la resolución 1922 de 2013, según las políticas, directrices y normatividad vigente, el ordenamiento de la reserva forestal central para la Zona Tipo A y B que corresponde a lo siguiente:

"Zonas tipo "A": Para este tipo de zonas se deberá:

1. Fomentar la investigación científica aplicada prioritariamente a la restauración ecológica y a la generación de información sobre la diversidad biológica y los servicios ecosistémicos, de acuerdo a la normatividad vigente.
2. Fomentar la investigación básica sobre biodiversidad, y manejo forestal sostenible.
3. Implementar las acciones de restauración, rehabilitación y recuperación en procura del restablecimiento del estado natural de las coberturas y de las condiciones ambientales necesarias para regular la oferta de servicios ecosistémicos.
4. Incentivar la reconversión de la producción agrícola y pecuaria existentes hacia esquemas de producción sostenibles, que sean compatibles con las características biofísicas y de este tipo de zona.
5. Implementar el Certificado de Incentivo Forestal con fines de conservación, establecido en la Ley 139 de 1994 y el parágrafo del artículo 250 de la Ley 223 de 1995.
6. Desarrollar actividades de Reducción de Emisiones por Deforestación y Degradación (REDD), otros mecanismos de mercado de carbono y otros esquemas de distribución de beneficios por servicios ecosistémicos.
7. Incentivar el aprovechamiento sostenible de fauna, la agricultura ecológica y la Biotecnología, según las normas vigentes.
8. Impulsar las líneas establecidas en la Estrategia de Emprendimiento de Negocios Verdes, incluida en la Política Nacional de Producción y Consumo Sostenible y los programas que lo implementen,



RESOLUCIÓN NÚMERO _____ DEL DÍA _____

"POR MEDIO DE LA CUAL SE OTORGA CONCESIÓN DE AGUAS SUPERFICIALES PARA ABASTECIMIENTO DOMÉSTICO Y AGRÍCOLA A LA ASOCIACIÓN RENACER DEL RIO VERDE – EXPEDIENTE ADMINISTRATIVO No. 8775-21".

Página 19 de 28

como el ecoturismo, siempre y cuando sean compatibles con las aptitudes del suelo y las características de este tipo de zona.

"Zonas tipo "B". Para este tipo de zonas se deberá:

1. *Propender por la ordenación forestal integral de estas áreas y fomentar actividades relacionadas con la producción forestal sostenible, el mantenimiento de la calidad del aire, la regulación del clima y del recurso hídrico, así como el control de la erosión.*
 2. *Estimular la investigación científica aplicada prioritariamente a la restauración ecológica y a la generación de información sobre el manejo forestal de fuentes de productos maderables y no maderables, diversidad biológica y servicios ecosistémicos, de acuerdo a la normatividad vigente.*
 3. *Promover el establecimiento de plantaciones forestales comerciales en áreas que por sus condiciones permitan el desarrollo de estas actividades, teniendo en cuenta la evaluación del riesgo.*
 4. *Incentivar la reconversión de la producción agrícola y pecuaria existentes hacia esquemas de producción sostenibles, que sean compatibles con las características del tipo de zona.*
 5. *Implementar procesos de restauración ecológica, rehabilitación y recuperación de acuerdo con lo establecido en el Plan Nacional de Restauración, con el objeto de proteger las cuencas hídricas para el abastecimiento de agua a las poblaciones y a las actividades económicas, así como generar la conectividad necesaria para los ecosistemas naturales en la zona y en la Reserva Forestal.*
 6. *Propender para que el desarrollo de actividades de producción agrícola y pecuaria integren criterios de sostenibilidad y buenas prácticas ambientales.*
 7. *Promover la implementación del certificado de incentivo forestal para plantaciones comerciales y para la conservación de que trata la Ley 139 de 1994 y el parágrafo del artículo 250 de la Ley 223 de 1995.*
 8. *Los proyectos relacionados con alianzas productivas u otras estrategias, se podrán desarrollar en predios privados, siempre que no implique la ampliación de la frontera agrícola, se evite la reducción de las áreas de bosque natural, cuenten con un componente forestal, no se afecte el recurso hídrico y se ejecuten implementando buenas prácticas.*
 9. *Propender por el desarrollo de actividades de Desarrollo de Bajo Carbono, incluyendo los de la Estrategia Nacional para la Reducción de Emisiones por Deforestación y Degradación - REDD, Mecanismo de Desarrollo Limpio (MDL) y otros mecanismos de mercado de carbono, así como otros esquemas de reconocimiento por servicios ambientales.*
 10. *Impulsar las líneas establecidas en la Estrategia de Emprendimiento de Negocios Verdes, incluida en la Política Nacional de Producción y Consumo Sostenible, y los programas que lo implementen siempre y cuando sean compatibles con las aptitudes del suelo y las características de este tipo de zona.*
 11. *Velar para que las actividades que se desarrollen en esta zona mantengan las coberturas de bosque natural presentes, haciendo un uso sostenible de las mismas.*
 12. *Propender por incentivar acciones de adaptación al cambio climático y mitigación de gases efecto invernadero".*
4. Que el informe técnico constituye el instrumento mediante el cual se evalúa la solicitud de concesión de aguas superficiales objeto de la presente Resolución, el cual constituye la principal fuente o herramienta para establecer si es factible técnica y ambientalmente el otorgamiento de una concesión de aguas.
 5. En este orden de ideas, es necesaria la implementación del programa para el uso eficiente y ahorro del agua, toda vez que el agua es un recurso limitado y vital para el ser humano, con este programa se busca la optimización y sostenibilidad del uso del recurso hídrico, en el marco de la regulación y normatividad vigente.



RESOLUCIÓN NÚMERO _____ DEL DÍA _____
"POR MEDIO DE LA CUAL SE OTORGA CONCESIÓN DE AGUAS SUPERFICIALES PARA ABASTECIMIENTO DOMÉSTICO Y AGRÍCOLA A LA ASOCIACIÓN RENACER DEL RIO VERDE – EXPEDIENTE ADMINISTRATIVO No. 8775-21".

Con respeto, al Programa para el Uso Eficiente y Ahorro del Agua – PUEAA aportado por el solicitante, esta Entidad emitió informe técnico transcrito previamente, mediante el cual se indicó viabilidad para aprobar el mismo, toda vez que el programa presentado cumplió con los requisitos consagrados en la Ley 373 de 1997, Decreto 1090 de 2018 y Resolución 1257 de 2018.

6. Que de acuerdo con el informe técnico transcrito líneas atrás, se puede inferir que conforme con la documentación técnica aportada al trámite y con la visita realizada por parte de esta Corporación, se logró verificar que los planos aportados y corresponden a las características encontradas en campo, en cuanto al sistema de captación y en general a todos los elementos y obras que componen el mismo, dado que como se expuso en el citado informe: "(...) *Se realizó la revisión de los documentos técnicos entregados por el solicitante, entre los documentos analizados se encuentran planos de las obras construidas, encontrando acorde la información presentada con el caudal a concesionar, por lo tanto se recomienda la aprobación de planos y obras. (...)*".

Que, de lo anterior, se concluye que es **VIABLE TÉCNICAMENTE APROBAR LOS PLANOS PARA LA CONCESIÓN DE AGUAS SUPERFICIALES.**

7. Por otra parte, se tiene que en nuestro ordenamiento jurídico el principio constitucional de la buena fe constituye el punto de partida sobre el cual se erige la confianza que debe imperar entre la Administración y los administrados en las actuaciones o negocios que estos sostienen.

Por lo anterior, y con fundamento en el principio de la buena fe, el cual constituye para la Corporación el acoger y presumir para el caso sub - examine la buena fe del solicitante, sin la necesidad que medie comprobación alguna, bastando sólo la confianza que la Administración deposita en los argumentos presentados por ésta.

8. Que este Despacho considera procedente acoger en su totalidad la información aportada por la solicitante y la recopilada en la visita técnica, como también el concepto técnico presentado, los cuales constituyen el principal sustento e instrumento para acceder o no a la solicitud de concesión de aguas, objeto de la presente Resolución.
9. Así las cosas, en consideración a la viabilidad técnica y verificado el cumplimiento de los requisitos legales exigidos por la normatividad ambiental vigente para las concesiones de aguas superficiales, este Despacho procederá a otorgar lo solicitado, con la imposición de las obligaciones ambientales que serán señaladas en la parte resolutive del presente Acto Administrativo, sin perjuicio de los permisos, licencias, autorizaciones, entre otros a que haya lugar, de acuerdo a las exigencias de las autoridades competentes.
10. Que, en virtud de lo anterior, esta Corporación entrará a definir el trámite administrativo relativo a la solicitud de **CONCESIÓN DE AGUAS SUPERFICIALES para abastecimiento doméstico y agrícola**, requerido por la **ASOCIACION RENACER DEL RIO VERDE**, a través de su representante legal la señora **MARIA DIGNORY SOTO LONDOÑO**.

Que, en mérito de lo expuesto, el **SUBDIRECTOR DE REGULACIÓN Y CONTROL AMBIENTAL DE LA CORPORACIÓN AUTÓNOMA REGIONAL DEL QUINDIO – C.R.Q.,**



"POR MEDIO DE LA CUAL SE OTORGA CONCESIÓN DE AGUAS SUPERFICIALES PARA ABASTECIMIENTO DOMÉSTICO Y AGRÍCOLA A LA ASOCIACIÓN RENACER DEL RIO VERDE – EXPEDIENTE ADMINISTRATIVO No. 8775-21".

ARTÍCULO PRIMERO: OTORGAR a favor de la **ASOCIACION RENACER DEL RIO VERDE** identificada con NIT número 801002130-4 domiciliada en Córdoba - Quindío, representada legalmente por la señora **MARIA DIGNORY SOTO LONDOÑO** identificada con cedula de ciudadanía No. 41.533.653 expedida en Bogotá (D.C) o quien haga su veces debidamente constituido, **CONCESIÓN DE AGUAS SUPERFICIALES para uso doméstico y agrícola**, en beneficio de la Asociación Renacer Del Rio Verde con punto de captación localizado en los predios denominados: **1) LOTE BOSQUE NATIVO #**, ubicado en la **VEREDA RIO VERDE** jurisdicción del municipio de **CORDOBA**, identificado con el folio de matrícula inmobiliaria número **282-26374** y ficha catastral No. **632120001000000020150000000000** y **1) LOTE SAN NICOLAS #**, ubicado en la **VEREDA RIO VERDE** jurisdicción del municipio de **CORDOBA**, identificado con el folio de matrícula inmobiliaria número **282-26369** y ficha catastral No. **632120001000000020150000000000**, como se detalla a continuación:

<i>Fuente Hídrica</i>	<i>Caudal a Otorgar (l/s)</i>	<i>Bocatoma</i>	<i>Uso</i>	<i>Unidad Hidrográfica</i>
<i>Bocatoma quebrada La Mina</i>	<i>1.3</i>	<i>Principal</i>	<i>Doméstico</i>	<i>Río Verde</i>
	<i>0.12</i>		<i>Agrícola</i>	
<i>Bocatoma quebrada Innominada La Venada</i>	<i>1.3</i>	<i>Contingencia</i>	<i>Doméstico</i>	<i>Río Verde</i>
	<i>0.12</i>		<i>Agrícola</i>	

PARÁGRAFO PRIMERO: - El término de la **CONCESIÓN DE AGUAS SUPERFICIALES**, será de **diez (10) años** contados a partir de la fecha de ejecutoria de la presente Resolución, término que podrá ser prorrogado a petición del concesionario dentro del último año de vigencia.

PARÁGRAFO SEGUNDO: - PRÓRROGA: El término de la concesión de aguas podrá ser prorrogado a petición del Concesionario dentro del último año de vigencia, salvo razones de conveniencia pública, conforme a lo estipulado en la sección 8 del Capítulo 2 del artículo 2.2.3.2.8.4 del Decreto 1076 de 2015. En el caso de no solicitar ante esta Autoridad Ambiental la prórroga de la presente concesión de aguas dentro del término señalado anteriormente, se entenderá que la misma se da por terminada, sin perjuicio de lo dispuesto en el Parágrafo 3º del artículo 216 de la Ley 1450 de 2012, en concordancia con la Ley 1753 de 2015, frente al cobro de la tasa por uso del agua y de que se tramite una nueva concesión de aguas con el cumplimiento de los requisitos establecidos en la Sección 9 del Capítulo 2 artículos 2.2.3.2.9.1. y 2.2.3.2.9.2. del Decreto 1076 de 2015 y demás normas concordantes.

PARÁGRAFO TERCERO: - El sistema de captación es por gravedad.

PARÁGRAFO CUARTO: - La **CONCESIÓN DE AGUAS SUPERFICIALES** es para uso exclusivamente doméstico y agrícola, cualquier proyecto, obra o actividad diferente, deberá iniciarse ante esta Autoridad Ambiental el correspondiente trámite.

PARÁGRAFO QUINTO: - La Concesión de Aguas Superficiales es para uso exclusivamente **doméstico y agrícola**, cualquier actividad diferente que requiera de infraestructura, deberá iniciarse ante esta Autoridad Ambiental el correspondiente trámite.

PARÁGRAFO SEXTO: - El otorgamiento de la presente concesión de aguas superficiales, no implica autorización de servidumbre alguna, ni de Licencia de Construcción, razón por la cual el concesionario, es el responsable de obtener dichos permisos, ante las autoridades competentes. La ejecución de proyecto o actividad, deberá cumplir con las determinantes ambientales establecidas por la Corporación.



RESOLUCIÓN NÚMERO _____ DEL DÍA _____
"POR MEDIO DE LA CUAL SE OTORGA CONCESIÓN DE AGUAS SUPERFICIALES PARA ABASTECIMIENTO DOMÉSTICO Y AGRÍCOLA A LA ASOCIACIÓN RENACER DEL RIO VERDE – EXPEDIENTE ADMINISTRATIVO No. 8775-21".

PARÁGRAFO SEPTIMO: - El caudal otorgado, estará sujeto a la disponibilidad del recurso hídrico, razón por la cual la Corporación Autónoma Regional del Quindío no es responsable cuando por causas de eventos de variabilidad climática no pueda garantizar el caudal otorgado.

PARÁGRAFO OCTAVO: - No se podrá aumentar el número de usuarios, ni contemplar diseños de nuevos proyectos que conlleven el incremento de caudal de la presente concesión de agua, las matrículas otorgadas a la Asociación, podrán ser objeto de revisión y modificación de conformidad con los determinantes ambientales establecidos por la Corporación Autónoma Regional de Quindío. Cualquier uso diferente al otorgado se considera incumplimiento de las obligaciones de la concesión y podrá dar inicio a actuaciones de tipo sancionatorio.

ARTICULO SEGUNDO: - OBLIGACIONES: - EL CONCESIONARIO, debe cumplir con las siguientes obligaciones:

11. En cumplimiento del Libro 2 Parte 2 Título 2 Capítulo I Sección 18 del artículo 2.2.1.1.18.1 del Decreto 1076 de 2015 (artículo 1 del Decreto 1449 de 1977), los concesionarios deberán:

- j. No incorporar en las aguas cuerpos o sustancias sólidas, líquidas o gaseosas, tales como basuras, desechos, desperdicios o cualquier sustancia tóxica, o lavar en ellas utensilios, empaques o envases que los contengan o hayan contenido.
- k. Observar las normas que establezcan el Ministerio de Ambiente y Desarrollo Sostenible y el ICA para proteger la calidad de los recursos, en materia de aplicación de productos de agroquímicos.
- l. No provocar la alteración del flujo natural de las aguas o el cambio de su lecho o cauce como resultado de la construcción o desarrollo de actividades no amparadas por permiso o concesión de la autoridad ambiental competente, o de la violación de las previsiones contenidas en la resolución de concesión o permiso.
- m. Aprovechar las aguas con eficiencia y economía en el lugar y para el objeto previsto en la resolución de concesión.
- n. No utilizar mayor cantidad de agua que la otorgada en la concesión.
- o. Construir y mantener las instalaciones y obras hidráulicas en las condiciones adecuadas de acuerdo con la resolución de otorgamiento.
- p. Evitar que las aguas que deriven de una corriente o depósito se derramen o salgan de las obras que las deban obtener.
- q. Contribuir proporcionalmente a la conservación de las estructuras hidráulicas, caminos de vigilancia y demás obras e instalaciones comunes.
- r. Conservar en buen estado de limpieza los cauces y depósitos de aguas naturales o artificiales que existan en sus predios, controlar los residuos de fertilizantes, con el fin de mantener el flujo normal de las aguas y evitar el crecimiento excesivo de la flora acuática.

12. En caso de requerir modificaciones se deberá informar a la Corporación Autónoma Regional del Quindío para establecer la viabilidad de concederlas.

13. En caso de cambio de dirección y/o número de teléfono el Concesionario, se deberá informar a esta Corporación con el fin de actualizar los datos de correspondencia.

14. El Concesionario deberá, dar cumplimiento al Artículo 2.2.1.1.18.2. del Decreto 1076 de 2015, con relación a:

"1. Mantener en cobertura boscosa dentro del predio las áreas forestales protectoras.

Se entiende por áreas forestales protectoras:

- a. Los nacimientos de fuentes de aguas en una extensión por lo menos de 100 metros a la redonda, medidos a partir de su periferia.*



RESOLUCIÓN NÚMERO _____ DEL DÍA _____
"POR MEDIO DE LA CUAL SE OTORGA CONCESIÓN DE AGUAS SUPERFICIALES PARA ABASTECIMIENTO DOMÉSTICO Y AGRÍCOLA A LA ASOCIACIÓN RENACER DEL RIO VERDE – EXPEDIENTE ADMINISTRATIVO No. 8775-21".

Página 23 de 28

- b. *Una faja no inferior a 30 metros de ancha, paralela a las líneas de mareas máximas, a cada lado de los cauces de los ríos, quebradas y arroyos, sean permanentes o no, y alrededor de los lagos o depósitos de agua;*
 - c. *Los terrenos con pendientes superiores al 100% (45).*
2. *Proteger los ejemplares de especies de la flora silvestre vedadas que existan dentro del predio.*
 3. *Cumplir las disposiciones relacionadas con la prevención de incendios, de plagas forestales y con el control de quemas"*
15. Los concesionarios deberán garantizar un caudal ambiental mínimo de (valor calculado en el balance) después de la captación para el sostenimiento de los ecosistemas aguas abajo.
 16. Instalar en el término de **cuatro (4) meses, contados a partir de la fecha de ejecutoria de la presente resolución** un sistema de medición para la concesión de aguas superficial, con el fin de determinar en cualquier momento el volumen de agua efectivamente captada.
 17. Los concesionarios deberán enviar mensualmente a esta Entidad los reportes de agua efectivamente captada.
 18. Tener en cuenta los principios de sostenibilidad y buenas prácticas ambientales.
 19. En el evento de requerir obras temporales o permanentes sobre el cauce, los concesionarios deberán tramitar el permiso de ocupación de cauce ante la Corporación Autónoma Regional del Quindío, de conformidad con el artículo 2.2.3.2.12.1 y siguientes del Decreto 1076 de 2015 (artículo 104 del Decreto 1541 de 1978) y con el Decreto 2811 de 1974 que señala "...*Quien pretenda construir obras que ocupen el cauce de una corriente o depósito de agua, deberá solicitar autorización*". Los concesionarios no podrán obstaculizar o impedir con elementos el normal flujo hídrico.
 20. En el evento que el beneficiario de la concesión requiera incorporar o introducir a las aguas o suelos sustancias o desechos líquidos o sólidos, ésta deberá solicitar, ante la Corporación Autónoma Regional del Quindío – C.R.Q., **permiso de vertimiento**, el cual deberá reunir los requisitos señalados en los artículos 2.2.3.3.5.1., 2.2.3.3.5.2. del Decreto 1076 de 2015 (artículos 41 y 42 del Decreto 3930 de 2010) y demás normas concordantes. Lo anterior, en cumplimiento del artículo 2.2.3.2.20.2. del Decreto 1076 de 2015 (Decreto 1541 de 1978; artículo 208).
 21. Dar estricto cumplimiento a la demás normatividad ambiental vigente y aplicable.

PARAGRAFO PRIMERO: PROHIBICIONES DEL CONCESIONARIO:

- Emplear la concesión para un uso diferente al otorgado en el artículo primero del presente acto administrativo.
- El concesionario no podrá obstaculizar o impedir con elementos el normal flujo hídrico, sin perjuicio de lo estipulado en el artículo 2.2.2.3.2.3. del Decreto 1076 de 2015.
- Se prohíbe utilizar mayor cantidad de agua a la otorgada, desperdiciar o dar destinación diferente a las aguas asignadas.



"POR MEDIO DE LA CUAL SE OTORGA CONCESIÓN DE AGUAS SUPERFICIALES PARA ABASTECIMIENTO DOMÉSTICO Y AGRÍCOLA A LA ASOCIACIÓN RENACER DEL RIO VERDE – EXPEDIENTE ADMINISTRATIVO No. 8775-21".

- Obstaculizar, impedir la vigilancia o inspección a los funcionarios o contratistas competentes de la Corporación Autónoma Regional del Quindío – C.R.Q., o negarse a suministrar la información que se requiera por parte de éstos.
- Las demás prohibiciones contempladas en la Sección 24 del Capítulo 2 artículos 2.2.3.2.24.1. y 2.2.3.2.24.2. del Decreto 1076 de 2015.

ARTÍCULO TERCERO: - APROBAR por parte de la **CORPORACIÓN AUTÓNOMA REGIONAL DEL QUINDÍO - C.R.Q.**, el **PROGRAMA PARA EL USO EFICIENTE Y AHORRO DEL AGUA – PUEAA**, a favor de la **ASOCIACION RENACER DEL RIO VERDE** identificada con NIT número 801002130-4 domiciliada en Córdoba - Quindío, representada legalmente por la señora **MARIA DIGNORY SOTO LONDOÑO** identificada con cedula de ciudadanía No. 41.533.653 expedida en Bogotá (D.C), **para uso doméstico y agrícola** en beneficio de la Asociación Renacer Del Rio Verde con punto de captación localizado en los predios denominados: **1) LOTE BOSQUE NATIVO #**, ubicado en la **VEREDA RIO VERDE** jurisdicción del municipio de **CORDOBA**, identificado con el folio de matrícula inmobiliaria número **282-26374** y ficha catastral No. **632120001000000020150000000000** y **1) LOTE SAN NICOLAS #**, ubicado en la **VEREDA RIO VERDE** jurisdicción del municipio de **CORDOBA**, identificado con el folio de matrícula inmobiliaria número **282-26369** y ficha catastral No. **632120001000000020150000000000**, en cumplimiento de la Ley 373 de 1997, del Decreto 1090 de 2018 y de la Resolución 1257 de 2018 emitida por el Ministerio de Ambiente y Desarrollo Sostenible.

PARÁGRAFO PRIMERO: - El término de aprobación del Programa para el Uso Eficiente y Ahorro del Agua – PUEAA, será de **por diez (10) años contados a partir de la fecha de ejecutoria de la presente Resolución.**

ARTÍCULO CUARTO: OBLIGACIONES la **ASOCIACION RENACER DEL RIO VERDE**, durante el desarrollo del Programa para el Uso Eficiente y Ahorro del Agua - PUEAA:

1. Ejecutar las actividades propuestas en los plazos establecidos en el cronograma.
2. En cumplimiento de las estrategias del PUEAA las acciones de planificación y ejecución de acciones de rehabilitación y/o reposición al corto mediano y largo plazo de la infraestructura se deberá priorizar con el fin de reducir pérdidas.
3. Deberá de conformidad con el artículo 11 de la Ley 373 de 1997, actualizar y enviar anualmente a esta Corporación, la siguiente información:
 - a. Nombre de la entidad usuaria, ubicación geográfica y política donde presta el servicio;
 - b. Nombre, ubicación geográfica y tipo de la fuente o fuentes donde captan las aguas;
 - c. Nombre, ubicación geográfica y tipo de la fuente o fuentes receptoras de los afluentes;
 - d. Caudal promedio diario anual en litros por segundo de la fuente de captación y de la fuente receptora de los efluentes;
 - e. Caudal promedio diario anual captado por la entidad usuaria;
 - f. Número de usuarios del sistema;
 - g. Caudal consumido por los usuarios del sistema;
 - h. Porcentaje en litros por segundo de las pérdidas del sistema;
 - i. Calidad del agua de la fuente abastecedora, de los efluentes y de la fuente receptora de éstos, clase de tratamientos requeridos y el sistema y la frecuencia del monitoreo;
 - j. Proyección anual de la tasa de crecimiento de la demanda del recurso hídrico según usos;
 - k. Caudal promedio diario en litros por segundo, en épocas secas y de lluvia, en las fuentes de abastecimiento y en las receptoras de los efluentes;
 - l. Programas de protección y conservación de las fuentes hídricas;



"POR MEDIO DE LA CUAL SE OTORGA CONCESIÓN DE AGUAS SUPERFICIALES PARA ABASTECIMIENTO DOMÉSTICO Y AGRÍCOLA A LA ASOCIACIÓN RENACER DEL RIO VERDE – EXPEDIENTE ADMINISTRATIVO No. 8775-21".

- m. Fuentes probables de abastecimiento y de vertimiento de efluentes que se dispongan para futuras expansiones de la demanda"
4. La Corporación Autónoma Regional del Quindío – C.R.Q., realizará el seguimiento a la ejecución del Programa, razón por la cual, en las visitas de seguimiento, deberá entregar los soportes necesarios que permitan constatar el desarrollo de los proyectos.
 5. Presentar un informe detallado de manera semestral de ejecución de las obras, proyectos y programas contemplados en el Programa para el Uso Eficiente y Ahorro del Agua -PUEAA-, en los cuales deberá detallarse claramente las actividades y obras desarrolladas y estar soportados con las ejecuciones presupuestales y con todos los registros posibles (fotográficos, listas de chequeo, listados de asistencia, contratos, videos, entre otros).
 6. Solicitar los permisos, concesiones y autorizaciones requeridas por la Ley para el uso y aprovechamiento de los recursos naturales renovables o para el desarrollo de actividades contempladas en el Programa para el Uso Eficiente y Ahorro del Agua -PUEAA- que afecten o puedan afectar el medio ambiente, para así cumplir con la normatividad ambiental vigente.
 7. Dar aplicación estricta a la Ley 373 de 1997, Decreto 1090 de 2018, Resolución 1257 de 2018 y a la demás normatividad ambiental pertinentes.

ARTÍCULO QUINTO: APROBAR LOS PLANOS y OBRAS CONSTRUIDAS, para la captación, aducción, desarenación, conducción, almacenamiento, derivación y restitución de sobrantes, a favor de la **ASOCIACION RENACER DEL RIO VERDE** identificada con NIT número 801002130-4 domiciliada en Córdoba - Quindío, representada legalmente por la señora **MARIA DIGNORY SOTO LONDOÑO** identificada con cedula de ciudadanía No. 41.533.653 expedida en Bogotá (D.C), **para uso doméstico y agrícola** en beneficio de la Asociación Renacer Del Rio Verde con punto de captación localizado en los predios denominados: **1) LOTE BOSQUE NATIVO #**, ubicado en la **VEREDA RIO VERDE** jurisdicción del municipio de **CORDOBA**, identificado con el folio de matrícula inmobiliaria número **282-26374** y ficha catastral No. **632120001000000020155000000000** y **1) LOTE SAN NICOLAS #**, ubicado en la **VEREDA RIO VERDE** jurisdicción del municipio de **CORDOBA**, identificado con el folio de matrícula inmobiliaria número **282-26369** y ficha catastral No. **632120001000000020150000000000**, con fundamento en los argumentos técnicos y jurídicos expuestos en la parte considerativa del presente acto administrativo.

ARTÍCULO SEXTO: – La **ASOCIACION RENACER DEL RIO VERDE**, deberá cancelar el valor correspondiente a los servicios de seguimiento ambiental, de conformidad con la Ley 633 de 2000, la Resolución número 1280 del 2010, expedida por el Ministerio de Ambiente, vivienda y Desarrollo Territorial y la Resolución de bienes y servicios proferida por esta Entidad.

ARTÍCULO SEPTIMO: - El Concesionario deberá cuando lo requiera por parte de la Corporación Autónoma Regional del Quindío – C.R.Q., presentar informe sobre materia ambiental, y especialmente, sobre la cantidad consumida de recursos naturales y elementos ambientales de conformidad con el artículo 23 del Decreto 2811 de 1974.

ARTÍCULO OCTAVO: - Las condiciones técnicas que se encontraron al momento de la visita y que quedaron plasmadas en el concepto técnico rendido por el comisionado en este acto administrativo deberán mantenerse, por lo que la actividad u obra a realizarse deberá corresponder respectivamente a lo permitido en el presente acto administrativo. En caso de requerir modificaciones en las condiciones evidenciadas en la visita técnica se debe informar a la Corporación Autónoma Regional del Quindío – C.R.Q., para verificar la pertinencia de concederlas.



"POR MEDIO DE LA CUAL SE OTORGA CONCESIÓN DE AGUAS SUPERFICIALES PARA ABASTECIMIENTO DOMÉSTICO Y AGRÍCOLA A LA ASOCIACIÓN RENACER DEL RIO VERDE – EXPEDIENTE ADMINISTRATIVO No. 8775-21".

ARTICULO NOVENO: - El Concesionario deberá avisar de inmediato a la Corporación Autónoma Regional del Quindío – C.R.Q., cuando se presenten situaciones de emergencia, indicando las causas, medidas adoptadas y tiempo de duración de dicha emergencia.

ARTICULO DÉCIMO: - El Concesionario es el responsable por cualquier deterioro y/o daño ambiental causado por él, en la ejecución de las actividades autorizadas en esta Resolución, por lo cual deberán realizar las acciones necesarias para corregir los efectos causados, y cumplir con las obligaciones que se establezcan en el presente Acto Administrativo y en general las dispuestas en la normativa ambiental vigente.

ARTÍCULO DÉCIMO PRIMERO: - La concesión aquí otorgada no será obstáculo para que la Corporación Autónoma Regional del Quindío - C.R.Q., de forma unilateral y con posterioridad:

- Sectorice y reglamente el uso de la corriente.
- Modifique las condiciones de la concesión, cuando de conformidad a la prelación de los usos del agua, se presenten hecho o circunstancias que así lo obliguen.
- Modifique las condiciones de la concesión, por razones de conveniencia pública, y/o el acaecimiento de hechos o circunstancias que alteren las condiciones ambientales del territorio.

ARTÍCULO DÉCIMO SEGUNDO: - Las aguas de uso público no pueden transferirse por venta, donación o permuta, ni constituirse sobre ellas derechos personales o de otra naturaleza, para que los Concesionarios puedan ceder o traspasar total o parcialmente la Concesión otorgada, se requiere autorización previa de la **CORPORACION AUTONOMA REGIONAL DEL QUINDIO - CRQ.**

ARTÍCULO DÉCIMO TERCERO: - La Corporación Autónoma Regional del Quindío – C.R.Q., se reserva el derecho a revisar esta Concesión de Aguas, de oficio o a petición de parte, cuando considere conveniente y cuando las circunstancias que se tuvieron en cuenta para otorgarla, hayan variado.

ARTÍCULO DÉCIMO CUARTO: - Para efectos de Control, Seguimiento y Vigilancia, que realizará la Corporación Autónoma Regional del Quindío – C.R.Q., el concesionario deberá permitir el ingreso de los funcionarios encargados de esta labor sin previo aviso.


ARTÍCULO DECIMO QUINTO: - Para resolver las controversias que se susciten con motivo de la constitución o ejercicio de la servidumbre en interés privado, el interesado deberá acudir ante la Jurisdicción Ordinaria, conforme a lo establecido en el Código Nacional de los Recursos Naturales Renovables y Protección del Medio Ambiente.

ARTÍCULO DECIMO SEXTO: - En caso de que se produzca la tradición del predio beneficiado con la concesión, el nuevo propietario, poseedor o beneficiario deberá solicitar su traspaso dentro de los sesenta (60) días hábiles siguientes, para lo cual presentará los documentos que lo acrediten como tal y los demás que se le exijan con el fin de ser considerado como nuevo titular de la concesión, de conformidad con la Sección 8 del Capítulo 2 artículo 2.2.3.2.8.8. del Decreto 1076 de 2015. La Corporación Autónoma Regional del Quindío – C.R.Q., está facultada para autorizar dicho traspaso conservando las condiciones originales o modificándolas.

ARTÍCULO DECIMO SEPTIMO: - Serán causales de caducidad por la vía administrativa:

- El incumplimiento de las condiciones estipuladas en el presente acto administrativo
- Las contempladas en el Artículo 62 del Decreto 2811 de 1974.

ARTÍCULO DECIMO OCTAVO: - Previamente a la declaratoria administrativa de caducidad, se dará a los interesados la oportunidad de ser oído en descargos, para lo cual se dispondrá de



RESOLUCIÓN NÚMERO _____ DEL DÍA _____

"POR MEDIO DE LA CUAL SE OTORGA CONCESIÓN DE AGUAS SUPERFICIALES PARA ABASTECIMIENTO DOMÉSTICO Y AGRÍCOLA A LA ASOCIACIÓN RENACER DEL RIO VERDE – EXPEDIENTE ADMINISTRATIVO No. 8775-21".

Página 27 de 28

quince (15) días hábiles para ratificar o subsanar la falta de que se acusa o para formular su defensa (Artículo 63 del Decreto 2811 de 1974 y 250 del Decreto 1541 de 1978).

ARTÍCULO DECIMO NOVENO: - Los Concesionarios deberán llevar un registro de los volúmenes de agua debidamente captada y reportarlos mensualmente a la **CORPORACION AUTONOMA REGIONAL DEL QUINDIO - C.R.Q.**

ARTÍCULO VIGÉSIMO: - Los Concesionarios deberán cancelar la tasa por utilización del agua concesionada, cuyo valor se liquidará, cobrará y pagará a la **CORPORACION AUTONOMA REGIONAL DEL QUINDIO- CRQ**, de conformidad con lo previsto en el Decreto 1076 de 2015, y en sus Decretos reglamentarios y demás normas que lo desarrollen, modifiquen, adicionen o aclaren.

PARÁGRAFO PRIMERO: - El cálculo de los índices de uso de agua y el factor regional, se calcularán anualmente para cada una de las unidades hidrográficas por parte de la **CORPORACION AUTONOMA REGIONAL DEL QUINDIO – C.R.Q.**

ARTÍCULO VIGÉSIMO PRIMERO: - Los Concesionarios quedan sujetos al cumplimiento de las disposiciones legales, referentes al uso y el goce de las aguas, para su mejor aprovechamiento, salubridad e higiene pública, ocupación de bienes de uso público, y aquellas que sobre las mismas materias rijan a futuro, no habiendo reclamación por su parte.

ARTÍCULO VIGÉSIMO SEGUNDO: - **NOTIFÍQUESE** el contenido de la presente Resolución a la **ASOCIACION RENACER DEL RIO VERDE**, a través de su representante legal la señora **MARIA DIGNORY SOTO LONDOÑO** identificada con cedula de ciudadanía No. 41.533.653 expedida en Bogotá (D.C), o a la persona debidamente autorizada, en los términos establecidos en la Ley 1437 de 2011.

ARTÍCULO VIGÉSIMO TERCERO: - **PUBLÍQUESE**, el encabezado y la parte Resolutiva de la presente Resolución, en el boletín ambiental de la C.R.Q., a costa del interesado, de conformidad con los Artículos 70 y 71 de la Ley 99 de 1993.

ARTÍCULO VIGÉSIMO CUARTO: - Contra la presente Resolución, procede únicamente el recurso de reposición, el cual deberá presentarse por escrito en la notificación personal, o dentro de los diez (10) días hábiles siguientes a ella, o a la notificación por aviso, o al vencimiento del término de publicación, según el caso, ante la Subdirección de Regulación y Control Ambiental de la **CORPORACIÓN AUTÓNOMA REGIONAL DEL QUINDIO – C.R.Q.**, en los términos del artículo 76 y siguientes de la Ley 1437 de 2011.

ARTÍCULO VIGÉSIMO QUINTO: - La presente Resolución rige a partir de la fecha de ejecutoria, de conformidad con el artículo 87 del Código de Procedimiento Administrativo y de lo Contencioso Administrativo Ley 1437 de 2011.

Dado en Armenia Quindío, a los _____


NOTIFIQUESE, PUBLIQUESE Y CUMPLASE


CARLOS ARIEL TRUKE OSPINA
Subdirector de Regulación y Control Ambiental

Revisión Técnica:

Lina Marcela Alarcón Mora. 
Profesional Especializado Grado 12.

Elaboró:

Daniela Álvarez Pava
Abogada. 


Protegiendo el futuro