

TABLA DE CONTENIDO

BOLETÍN AMBIENTAL – RESOLUCIONES CONCESIONES CRQ MAYO DE 2022

No.	RESOLUCIÓN
1	RES 1314 EXP 816-22_1
2	RES 1355 EXP 1760-22_1
3	RES 1413 EXP 2051-09_1
4	RES 1457 EXP 1754-22_1
5	RES 1459 EXP 10391-21_1
6	RES 1595 EXP 4610-18_1
7	RES 1596 EXP 417-22_1
8	RES 1640 EXP 3183-22_1
9	RES 1699 EXP 286-22_1



RESOLUCIÓN NÚMERO 1314 DEL DÍA ABRIL 29 DE 2022
"POR MEDIO DE LA CUAL SE OTORGA CONCESIÓN DE AGUAS SUPERFICIALES PARA USO DOMÉSTICO Y
AGRÍCOLA AL SEÑOR GILDARDO GARZÓN SÁNCHEZ – EXPEDIENTE ADMINISTRATIVO
No. 00816-22"

Página 1 de 32

EL SUBDIRECTOR DE REGULACIÓN Y CONTROL AMBIENTAL DE LA CORPORACIÓN AUTÓNOMA REGIONAL DEL QUINDÍO, en uso de sus atribuciones legales contenidas en la Ley General Ambiental de Colombia, el Código de Procedimiento Administrativo y de lo Contencioso Administrativo y la Resolución 2169 del 12 de diciembre de 2016 "Por la cual se modifica el Manual Específico de Funciones y Competencias Laborales de los empleos de la Corporación Autónoma Regional del Quindío", modificada por la Resolución 066 del 16 de enero de 2017, modificada por la Resolución 081 del 18 de enero de 2017, modificada por la Resolución No.1035 del 03 de mayo del 2019, y a su vez modificada por la Resolución No.1861 del 14 de septiembre del 2020", emanadas de la Dirección General de la Corporación Autónoma Regional del Quindío y,

CONSIDERANDO

Que el día 26 de mayo del año 2015, el gobierno nacional expidió el decreto 1076 de 2015 "**Por medio del cual se expide el Decreto Único Reglamentario del Sector Ambiente y Desarrollo Sostenible**", en el cual incorporó gran parte de la normatividad Ambiental que rige en el territorio colombiano, entre las normas compiladas está el Decreto 1541 de mil novecientos setenta y ocho (1978) el cual regula las concesiones de agua. Teniendo con esto que el Decreto 1076 de 2015 reglamenta, entre otros aspectos, el uso y aprovechamiento del recurso hídrico.

Que mediante solicitud radicada bajo el **número 0816-22**, el día veintiocho (28) de enero de dos mil veintidós (2022), el señor **PABLO EMILIO POSSO GOMEZ** identificado con cédula de ciudadanía número 7.529.883 de Armenia (Q), en calidad de apoderado del señor **GILDARDO GARZON SANCHEZ**, identificado con cédula de ciudadanía número 7.531.744 de Armenia (Q), quien es el actual propietario; presentó ante la **CORPORACIÓN AUTÓNOMA REGIONAL DEL QUINDÍO – CRQ**, solicitud de **CONCESIÓN DE AGUAS SUPERFICIALES** para **uso agrícola y doméstico**, en beneficio del predio denominado: **1) LOTE. BUENAVISTA**, ubicado en la vereda **LA PRADERA** jurisdicción del **MUNICIPIO** de **CALARCA**, identificado con el folio de matrícula inmobiliaria número **282-9955** y ficha catastral número **6313000010000000050034000000000**, de acuerdo a la información aportada a la solicitud.

Que el día 10 de marzo del año 2022, la Subdirección de Regulación y Control Ambiental, de la Corporación Autónoma Regional del Quindío – C.R.Q., profirió Auto de Inicio de solicitud de **CONCESIÓN DE AGUAS SUPERFICIALES SRCA-AICA-140-03-22** por medio del cual se dispuso iniciar la actuación administrativa de **CONCESIÓN DE AGUAS SUPERFICIALES**, para **uso agrícola y doméstico** presentada por el señor **GILDARDO GARZON SANCHEZ**, en beneficio del predio identificado con el folio de matrícula inmobiliaria número **282-9955** y ficha catastral número **6313000010000000050034000000000**, de acuerdo a la información aportada a la solicitud.

Que el Acto Administrativo anterior, fue notificado por correo electrónico el día 12 de marzo de 2022, al señor Pablo Emilio Posso Gómez en calidad de apoderado y al señor Gildardo Garzón Sánchez, en calidad de propietario.





RESOLUCIÓN NÚMERO 1314 DEL DÍA ABRIL 29 DE 2022

"POR MEDIO DE LA CUAL SE OTORGA CONCESIÓN DE AGUAS SUPERFICIALES PARA USO DOMÉSTICO Y AGRÍCOLA AL SEÑOR GILDARDO GARZÓN SÁNCHEZ – EXPEDIENTE ADMINISTRATIVO No. 00816-22"

Página 2 de 32

Que en cumplimiento del Capítulo 2 Sección 9 artículo 2.2.3.2.9.4. del Decreto 1076 de 2015 "Por medio del cual se expide el Decreto Único Reglamentario del Sector Ambiente y Desarrollo Sostenible", el día 11 de marzo de 2022, se fijó aviso en la Alcaldía municipal de Calarcá Quindío y en un lugar visible de la Subdirección de Regulación y Control Ambiental de la Corporación Autónoma Regional del Quindío- C.R.Q., por el término de diez (10) días, con el fin de dar a conocer la solicitud de concesión de aguas, para que las personas que se creyeran con derecho a intervenir pudieran hacerlo, no habiéndose presentado oposición alguna.

Que previo el cumplimiento de los requisitos exigidos por el Capítulo 2 Sección 9 artículo 2.2.3.2.9.5. del Decreto 1076 de 2015 "Por medio del cual se expide el Decreto Único Reglamentario del Sector Ambiente y Desarrollo Sostenible", se dispuso que personal de la Subdirección de Regulación y Control Ambiental, de la Corporación Autónoma Regional del Quindío – C.R.Q., realizará visita técnica al predio objeto de la presente actuación el día 28 de marzo de 2022, con el objetivo de verificar:

- a) Aforos de la fuente de origen, salvo, si la Autoridad Ambiental competente conoce suficientemente su régimen hidrológico;
- b) Si existen poblaciones que se sirven de las mismas aguas para los menesteres domésticos de sus habitantes o para otros fines que puedan afectarse con el aprovechamiento que se solicita;
- c) Si existen derivaciones para riego, plantas eléctricas, empresas industriales u otros usos que igualmente puedan resultar afectados;
- d) Si las obras proyectadas van a ocupar terrenos que no sean del mismo dueño del predio que se beneficiará con las aguas, las razones técnicas para esta ocupación;
- e) Lugar y forma de restitución de sobrantes;
- f) Si los sobrantes no se pueden restituir al cauce de origen, las causas que impidan hacer tal restitución;
- g) La información suministrada por el interesado en su solicitud;
- h) Los demás que en cada caso la Autoridad Ambiental competente estime conveniente.

Que un profesional de esta Entidad, realizó visita técnica al predio objeto de la presente resolución, para determinar la viabilidad ambiental de la **CONCESIÓN DE AGUAS SUPERFICIALES**, la cual quedó registrada en acta de visita técnica número 56809 de fecha 28 de marzo de 2022.

Que, con ocasión de la visita técnica descrita anteriormente, se presentó informe técnico el cual se transcribe a continuación:

**"INFORME TÉCNICO
CONCESIÓN DE AGUA SUPERFICIAL Y/O SUBTERRÁNEA**

1. GENERALIDADES DEL PREDIO

Propietario:	GILDARDO GARZON SANCHEZ
Identificación:	7531744
Expediente:	816-22
Municipio:	CALARCÁ
Vereda:	PRADERA BAJA





RESOLUCIÓN NÚMERO 1314 DEL DIA ABRIL 29 DE 2022

"POR MEDIO DE LA CUAL SE OTORGA CONCESIÓN DE AGUAS SUPERFICIALES PARA USO DOMÉSTICO Y AGRÍCOLA AL SEÑOR GILDARDO GARZÓN SÁNCHEZ – EXPEDIENTE ADMINISTRATIVO No. 00816-22"

Página 4 de 32

Presa de derivación _____
Toma de rejilla _____
Captación mixta _____
Toma lateral _____
Toma sumergida _____
Otra X _____
Toma directa

• **Oferta Total**

En relación con el área de drenaje con cierre en la bocatoma del predio en mención y aplicando el Modelo abcd de Thomas para la determinación del balance hídrico a escala mensual, se presenta a continuación la estimación de los caudales calculados en el sitio de captación.

• **Tabla 1. Balance Hídrico quebrada Innominada Afluyente La Pradera**

	ENE	FEB	MAR	ABR	MAY	JUN	JUL	AGO	SEP	OCT	NOV	DIC
Oferta (l/s)	1.01	0.83	1.11	1.46	1.27	0.59	0.51	0.44	0.92	1.69	2.10	1.65
Q_{ambiental} (0.25*Q_{oferta})	0.11	0.11	0.11	0.11	0.11	0.11	0.11	0.11	0.11	0.11	0.11	0.11
Q_{disponible} (l/s)	0.90	0.72	1.00	1.35	1.16	0.48	0.40	0.33	0.81	1.58	1.99	1.54

- **Área de la Captación (aplica solo para aguas lluvias m²)**
- **Macromedición:** No
- **Estado de la Captación:** Regular
- **Caudal de Diseño de la Captación (L/s)**
- **Continuidad del servicio:** 24 horas o hasta llenado de tanques
- **Tiene servidumbre:** No


Georeferenciación del Punto de Captación (Sistema de Coordenadas MAGNA SIRGAS), altura (msnm).

Punto de Captación	Latitud (N)	Longitud (W)	Altura (msnm)
Bocatoma quebrada Innominada Afluyente La Pradera	4°32' 29.72"	-75° 38' 0.19"	1600

Observaciones de la Captación:

La captación se realizará a través de estructura de represamiento en el cauce e instalación de tubería que conduce el agua hasta tanque de concreto y estanques.

RESOLUCIÓN NÚMERO 1314 DEL DIA ABRIL 29 DE 2022
"POR MEDIO DE LA CUAL SE OTORGA CONCESIÓN DE AGUAS SUPERFICIALES PARA USO DOMÉSTICO Y
AGRÍCOLA AL SEÑOR GILDARDO GARZÓN SÁNCHEZ – EXPEDIENTE ADMINISTRATIVO
No. 00816-22"



Fotografía 1. Captación y almacenamiento del sistema

Descripción de la Llegada al Sitio de Captación:

La captación se localiza al interior del predio.

4. DESCRIPCIÓN DE LA FUENTE

Código de Identificación (código zona hidrográfica): 2612

Código de Identificación (código interno CRQ):

Revisada la información del sistema de información geográfica del Quindío (SIG Quindío) la fuente de abastecimiento es tributaria de la quebrada El Pescador, y dentro de la codificación del POMCA del río La Vieja hace parte de la subcuenca del río Quindío.

Quebrada Innominada Afluente La Pradera: 2612154020500

Tipo (Aguas subterráneas, Arroyo, Canal, Embalse, Lago o laguna, Quebrada, Río, Pantano, Caño, Jagüey): Quebrada

Nombre de la Fuente: Innominada Afluente La Pradera

Descripción de la Fuente:

- La fuente hídrica de abastecimiento objeto de la concesión se encuentra rodeada de vegetación de mediano porte, guadua y cultivos.

CARACTERIZACIÓN DE TRAMOS

Número de Tramo: Único

Nombre del Tramo: Único

Descripción del Tramo: Para los puntos de captación corresponde a tramos únicos.

Longitud (Km): 1.3 km

PUNTO INICIAL:

Georeferenciación del Punto Inicial de la corriente hídrica (Sistema de Coordenadas MAGNA SIRGAS) altitud (msnm)

Nombre Fuente	Latitud (N)	Longitud (W)	Altura (msnm)
Quebrada Innominada Afluente La Pradera	4°32'30.37"	-75°37'51.3"	1640



RESOLUCIÓN NÚMERO 1314 DEL DÍA ABRIL 29 DE 2022

"POR MEDIO DE LA CUAL SE OTORGA CONCESIÓN DE AGUAS SUPERFICIALES PARA USO DOMÉSTICO Y AGRÍCOLA AL SEÑOR GILDARDO GARZÓN SÁNCHEZ – EXPEDIENTE ADMINISTRATIVO No. 00816-22"

Página 6 de 32

PUNTO FINAL:

Georeferenciación del Punto Inicial de la corriente hídrica (Sistema de Coordenadas MAGNA SIRGAS) altitud (msnm)

Nombre Fuente	Latitud (N)	Longitud (W)	Altura (msnm)
Quebrada Innominada Afluente La Pradera	4°32'17.6"	-75°38'24.87"	1530

5. CANTIDAD DE AGUA SOLICITADA Y USO QUE SE DARÁ AL RECURSO HÍDRICO

De acuerdo con lo manifestado en el formulario de solicitud de concesión de aguas se dará uso de riego al agua captada, a continuación, se calcula la necesidad de agua de acuerdo con la información aportada.

DOMÉSTICO

De acuerdo con la solicitud realizada, la concesión se solicita por el siguiente caudal:

ABASTECIMIENTO Y CONSUMO HUMANO			
Caudal (L/s)	No. Personas permanentes	No. personas transitorias	Aprovechamiento Días/mes
0.12	5	40	Continuo

AGRÍCOLA

De acuerdo con lo manifestado por el solicitante se requiere para lavado de café un caudal de 0.05l/s.

El predio se ubica sobre suelo clasificado en el grupo de manejo p6e-3 de acuerdo con la capacidad de usos de la tierra del POMCA del río La Vieja, el cual tiene las siguientes limitaciones:

p6e-3: Pertenecen a este grupo de manejo las tierras de clima templado muy húmedo y relieve fuertemente quebrado, localizadas en las laderas y glaciares de la media montaña de Salento, Calarcá, Córdoba y Pijao, las lomas y colinas de Filandia y Salento y en los taludes del abanico fluvio-volcánico de Armenia-Pereira. Los suelos se han originado del manto de alteración de rocas ígneas (basaltos, andesitas) y rocas metamórficas (esquistos, anfíbolitas) con recubrimientos discontinuos de cenizas volcánicas. La capa arable varía de 18 a 50 cm de espesor, con contenidos bajos y altos de materia orgánica, pH fuerte a ligeramente ácido (5,1 a 6,5) y fertilidad baja a moderada. Los suelos son profundos, bien drenados, de familia textural fina, franca fina y franca gruesa y muy alta capacidad de retención de humedad (> 12 cm de agua /100 cm de suelo). Son tierras aptas para establecer sistemas forestales de producción (FPD). Requieren prácticas de manejo tales como control de la erosión con obras de bioingeniería, conducción de aguas superficiales, fertilización acorde con el cultivo, siembra en contorno y labranza mínima bajo condiciones óptimas de humedad de los suelos.

RESOLUCIÓN NÚMERO 1314 DEL DÍA ABRIL 29 DE 2022

"POR MEDIO DE LA CUAL SE OTORGA CONCESIÓN DE AGUAS SUPERFICIALES PARA USO DOMÉSTICO Y AGRÍCOLA AL SEÑOR GILDARDO GARZÓN SÁNCHEZ – EXPEDIENTE ADMINISTRATIVO No. 00816-22"

Página 7 de 32

6. EL PREDIO Y/O CAPTACIÓN SE LOCALIZA EN ÁREA PROTEGIDA (señale una opción):

No aplica

DRMI SALENTO: ____

DRMI GÉNOVA: ____

DRMI CHILI BARRAGÁN: ____

DISTRITO DE CONSERVACIÓN DE SUELOS BARBAS BREMEN: ____

7. EL PREDIO Y/O CAPTACIÓN SE ENCUENTRA LEY SEGUNDA (RESERVA FORESTAL CENTRAL):

ZONA TIPO A: X

ZONA TIPO B: X

ZONA TIPO C: ____

8. PREDIOS O COMUNIDADES QUE SE VAN A BENEFICIAR DE LA CONCESIÓN

Con la concesión se beneficiarán los propietarios del predio.

9. EXISTENCIA DE POBLACIONES QUE PUDIESEN SERVIRSE DE LAS MISMAS AGUAS. - EXISTENCIA DE DERIVACIONES PARA RIEGO, PLANTAS ELÉCTRICAS, EMPRESAS INDUSTRIALES U OTROS USOS.

En la visita de campo no se identificó la existencia de poblaciones que pudiesen servirse de las mismas aguas.

10. INDICAR SI DURANTE LA VISITA SE PRESENTA OPOSICIÓN

Durante la visita no se presentaron personas interesadas con derecho a intervenir en el proceso de concesión de agua superficial.

11. ANÁLISIS DE LA REGLAMENTACIÓN DE CORRIENTES (Aplica en caso de estar reglamentada)

La Quebrada objeto de concesión de agua superficial, es tributaria del río Quindío para lo cual se contempla lo siguiente:

Una vez revisada la Reglamentación de Corrientes establecida mediante resolución No 1880 del 21 de diciembre de 2011 "por medio de la cual se reglamenta el uso de las aguas del río Quindío y sus tributarios cuyas aguas discurren en jurisdicción de los municipios de Salento, Armenia, Calarcá y la Tebaida en el departamento del Quindío" establece lo siguiente:

"Se recomienda la verificación técnica de la disponibilidad de agua para nuevas concesiones en el Río Quindío sobre los tramos 1 al 11 así sea éste de uso no consuntivo según lo expuesto dentro del presente estudio de reglamentación. Así como en los ríos y quebradas que tributan aguas arriba de cada tramo, por ser los que aportan y generan el caudal circundante sobre cada uno de los tramos, es decir, para el caso de la Bocatoma EPA es necesario el estudio detallado del tramo y sus tributarios, para otorgar permisos de concesión aguas arriba de esta, ya que podría limitar de forma significativa el recurso sobre el acueducto para el municipio de Armenia, igualmente sucede con el Tramo 2 al 5 comprendido entre la confluencia del Río Navarco con el Río Quindío y Bocatoma La Tebaida, donde este tributario es el principal portador de agua y por ende, si se llegara



RESOLUCIÓN NÚMERO 1314 DEL DÍA ABRIL 29 DE 2022

"POR MEDIO DE LA CUAL SE OTORGA CONCESIÓN DE AGUAS SUPERFICIALES PARA USO DOMÉSTICO Y AGRÍCOLA AL SEÑOR GILDARDO GARZÓN SÁNCHEZ – EXPEDIENTE ADMINISTRATIVO No. 00816-22"

Página 8 de 32

a solicitar nuevas concesiones sobre ella o tributarios de la misma podrían verse afectadas las concesiones ya establecidas entre el tramo mencionado"

12. ANÁLISIS DE LA REVISIÓN DE PLANOS Y OBRAS (Solo si aplica)

Se realizó la revisión de los documentos técnicos entregados por el solicitante, entre los documentos analizados se encuentran planos de obras de captación y desarenador que no zona acordes con las obras existentes, por lo tanto no se recomienda la aprobación de planos y obras.

13. CONCLUSIONES Y RECOMENDACIONES

- Una vez evaluadas las condiciones de oferta hídrica en la quebrada, del sistema de captación y uso que se le dará, se recomienda otorgar el siguiente caudal:

Fuente Hídrica	Caudal a Otorgar (l/s)	Bocatoma	Uso	Unidad Hidrográfica	Tramo
Quebrada Innombrada	0.12	Principal	Doméstico	Río Quindío	11
Afluente La Pradera	0.05		Agrícola		

- El caudal otorgado, estará sujeto a la disponibilidad del recurso hídrico, razón por la cual la Corporación Autónoma Regional del Quindío no es responsable cuando por causas de eventos de variabilidad climática no pueda garantizar el caudal otorgado.

- La captación se realiza por gravedad.

- Se recomienda otorgar la concesión por un periodo de 5 años.

- El predio se localiza en ley segunda (reserva forestal central) tipo A y B.

- El predio contó con concesión otorgada por medio de la resolución 2839 del 2015 que reposa en el expediente 682-08.

- Se deberá aportar los planos y memorias correspondientes a las obras de captación y almacenamiento existentes o informar si las se construirán nuevas obras, la infraestructura existente se deberá modificar de forma que se garantice el flujo permanente del cauce.

- Se recomienda realizar visita de control y seguimiento al predio ya que se encuentran construidas obras en el cauce (estanques) que no cuentan con permiso de ocupación de cauce.

EL CONCESIONARIO, debe cumplir con las siguientes obligaciones:

1. En cumplimiento del Libro 2 Parte 2 Título 2 Capítulo I Sección 18 del artículo 2.2.1.1.18.1 del Decreto 1076 de 2015 (artículo 1 del Decreto 1449 de 1977), los concesionarios deberán:

a. No incorporar en las aguas cuerpos o sustancias sólidas, líquidas o gaseosas, tales como basuras, desechos, desperdicios o cualquier sustancia tóxica, o lavar en ellas utensilios, empaques o envases que los contengan o hayan contenido.





RESOLUCIÓN NÚMERO 1314 DEL DÍA ABRIL 29 DE 2022
"POR MEDIO DE LA CUAL SE OTORGA CONCESIÓN DE AGUAS SUPERFICIALES PARA USO DOMÉSTICO Y
AGRÍCOLA AL SEÑOR GILDARDO GARZÓN SÁNCHEZ – EXPEDIENTE ADMINISTRATIVO
No. 00816-22"

Página 9 de 32

- b. *Observar las normas que establezcan el Ministerio de Ambiente y Desarrollo Sostenible y el ICA para proteger la calidad de los recursos, en materia de aplicación de productos de agroquímicos.*
- c. *No provocar la alteración del flujo natural de las aguas o el cambio de su lecho o cauce como resultado de la construcción o desarrollo de actividades no amparadas por permiso o concesión de la autoridad ambiental competente, o de la violación de las previsiones contenidas en la resolución de concesión o permiso.*
- d. *Aprovechar las aguas con eficiencia y economía en el lugar y para el objeto previsto en la resolución de concesión.*
- e. *No utilizar mayor cantidad de agua que la otorgada en la concesión.*
- f. *Construir y mantener las instalaciones y obras hidráulicas en las condiciones adecuadas de acuerdo con la resolución de otorgamiento.*
- g. *Evitar que las aguas que deriven de una corriente o depósito se derramen o salgan de las obras que las deban obtener.*
- h. *Contribuir proporcionalmente a la conservación de las estructuras hidráulicas, caminos de vigilancia y demás obras e instalaciones comunes.*
- i. *Conservar en buen estado de limpieza los cauces y depósitos de aguas naturales o artificiales que existan en sus predios, controlar los residuos de fertilizantes, con el fin de mantener el flujo normal de las aguas y evitar el crecimiento excesivo de la flora acuática.*

- 2. *En caso de requerir modificaciones se deberá informar a la Corporación Autónoma Regional del Quindío para establecer la viabilidad de concederlas.*
- 3. *En caso de cambio de dirección y/o número de teléfono el Concesionario, se deberá informar a esta Corporación con el fin de actualizar los datos de correspondencia.*

- 4. *El Concesionario deberá, dar cumplimiento al Artículo 2.2.1.1.18.2. del Decreto 1076 de 2015, con relación a:*

"1. Mantener en cobertura boscosa dentro del predio las áreas forestales protectoras.

Se entiende por áreas forestales protectoras:

a. *Los nacimientos de fuentes de aguas en una extensión por lo menos de 100 metros a la redonda, medidos a partir de su periferia.*

b. *Una faja no inferior a 30 metros de ancha, paralela a las líneas de mareas máximas, a cada lado de los cauces de los ríos, quebradas y arroyos, sean permanentes o no, y alrededor de los lagos o depósitos de agua;*

c. *Los terrenos con pendientes superiores al 100% (45).*

2. *Proteger los ejemplares de especies de la flora silvestre vedadas que existan dentro del predio.*

3. *Cumplir las disposiciones relacionadas con la prevención de incendios, de plagas forestales y con el control de quemas"*

5. *Los concesionarios deberán garantizar un caudal ambiental mínimo de (valor calculado en el balance) después de la captación para el sostenimiento de los ecosistemas aguas abajo.*

6. *Instalar en el término de **cuatro (4) meses, contados a partir de la fecha de ejecutoria de la presente resolución** un sistema de medición para la concesión de aguas superficial, con el fin de determinar en cualquier momento el volumen de agua efectivamente captada.*

7. *Los concesionarios deberán enviar mensualmente a esta Entidad los reportes de agua efectivamente captada.*





RESOLUCIÓN NÚMERO 1314 DEL DIA ABRIL 29 DE 2022
"POR MEDIO DE LA CUAL SE OTORGA CONCESIÓN DE AGUAS SUPERFICIALES PARA USO DOMÉSTICO Y
AGRÍCOLA AL SEÑOR GILDARDO GARZÓN SÁNCHEZ – EXPEDIENTE ADMINISTRATIVO
No. 00816-22"

8. *Tener en cuenta los principios de sostenibilidad y buenas prácticas ambientales.*
9. *En el evento de requerir obras temporales o permanentes sobre el cauce, los concesionarios deberán tramitar el permiso de ocupación de cauce ante la Corporación Autónoma Regional del Quindío, de conformidad con el artículo 2.2.3.2.12.1 y siguientes del Decreto 1076 de 2015 (artículo 104 del Decreto 1541 de 1978) y con el Decreto 2811 de 1974 que señala "...Quien pretenda construir obras que ocupen el cauce de una corriente o depósito de agua, deberá solicitar autorización". Los concesionarios no podrán obstaculizar o impedir con elementos el normal flujo hídrico.*
10. *En el evento que el beneficiario de la concesión requiera incorporar o introducir a las aguas o suelos sustancias o desechos líquidos o sólidos, ésta deberá solicitar, ante la Corporación Autónoma Regional del Quindío – C.R.Q., **permiso de vertimiento**, el cual deberá reunir los requisitos señalados en los artículos 2.2.3.3.5.1., 2.2.3.3.5.2. del Decreto 1076 de 2015 (artículos 41 y 42 del Decreto 3930 de 2010) y demás normas concordantes. Lo anterior, en cumplimiento del artículo 2.2.3.2.20.2. del Decreto 1076 de 2015 (Decreto 1541 de 1978; artículo 208).*

Que dando alcance al Programa para Uso Eficiente y Ahorro del Agua – PUEAA, personal adscrito a la Subdirección de Regulación y Control Ambiental de la C.R.Q., realizó la correspondiente evaluación de la cual se desprende el siguiente informe técnico:

EVALUACIÓN TÉCNICA PROGRAMA PARA EL USO EFICIENTE Y AHORRO DEL AGUA

Propietario: GILDARDO GARZON SANCHEZ
Identificación: 7531744
Expediente: 816-22
Municipio: CALARCA


1. OBJETIVO

Evaluar y emitir concepto técnico del Programa de Uso Eficiente y Ahorro del Agua aportado en el trámite.

2. ASPECTOS NORMATIVOS Y CONTENIDO MÍNIMO DEL PROGRAMA.

Se realiza la revisión del contenido mínimo del programa de conformidad con la resolución 1257 de 2018, se tienen los siguientes resultados de evaluación:

Contenido Mínimo del Programa Resolución 1257 de 2018	Evaluación del Documento
1. Información General	
1.1 Indicar si es una fuente de agua superficial o si es una fuente de agua subterránea y si es de tipo lentic o lotico.	Se presenta identificación de fuente.
1.2 Identificar la subzona hidrográfica, unidad hidrológica, provincia hidrogeológica o sistema acuífero al cual pertenece el punto de captación, de acuerdo con el tipo de fuente indicada en el numeral 1.1.	Se presenta la información





RESOLUCIÓN NÚMERO 1314 DEL DIA ABRIL 29 DE 2022
"POR MEDIO DE LA CUAL SE OTORGA CONCESIÓN DE AGUAS SUPERFICIALES PARA USO DOMÉSTICO Y
AGRÍCOLA AL SEÑOR GILDARDO GARZÓN SÁNCHEZ – EXPEDIENTE ADMINISTRATIVO
No. 00816-22"

Contenido Mínimo del Programa Resolución 1257 de 2018	Evaluación del Documento
2. Diagnóstico	
2.1 Línea base de la oferta de agua	
<i>2.1.1. Recopilar la información de los riesgos sobre la oferta hídrica de la fuente abastecedora, para periodos húmedos, de estiaje y en condiciones de variabilidad climática y los relacionados con la infraestructura de captación de agua, ante amenazas naturales o antrópicas que afecten la disponibilidad hídrica.</i>	<i>Se presenta la información</i>
<i>2.1.2 Identificar fuentes alternas (agua lluvia, reuso u otras que se consideren sean viables técnica y económicamente) considerando condiciones con y sin efectos de variabilidad climática, cuanto esto aplique.</i>	<i>Se presenta la información de fuentes alternas de abastecimiento.</i>
2.2 Línea base de demanda de agua	
<i>2.2.1 Especificar el número de suscriptores para el caso de acueductos o usuarios del sistema para distritos de adecuación de tierras</i>	<i>Se especifica el uso</i>
<i>2.2.2 Consumo de agua por usuario, suscriptor o unidad de producto.</i>	<i>Se presenta la información</i>
<i>2.2.3 Proyectar la demanda actual de agua para el periodo correspondiente a la solicitud de concesión.</i>	<i>Se presenta la información</i>
<i>2.2.4 Describir el sistema y método de medición del caudal utilizado en la actividad y unidades de medición correspondientes.</i>	<i>Se presenta la información</i>
<i>2.2.5 Calcular el balance de agua del sistema considerando los componentes a los que haya lugar en su actividad, como: succión/derivación, bombeo, conducción, almacenamiento, tratamiento, transporte/distribución y demás que hagan parte del sistema en los casos que aplique, donde se incluya(n) el(los) dato(s) de la(s) entrada(s), del almacenamiento, de la(s) salida(s) y las pérdidas, especificando la unidad de medida de cada caso. Incluir el tiempo de operación (h/día) del sistema. En el caso que aplique, incluir las variables como precipitación, evaporación, evapotranspiración, escorrentía e infiltración.</i>	<i>Se presenta la información</i>
<i>2.2.6 Definir el porcentaje de pérdidas respecto al caudal captado y descripción de la metodología mediante la cual se calcularon inicialmente las pérdidas de agua.</i>	<i>Se presenta la información</i>
<i>2.2.7 Identificar las acciones para el ahorro en el uso del agua, adelantadas para la actividad, cuando aplique.</i>	<i>Se presenta la información.</i>



RESOLUCIÓN NÚMERO 1314 DEL DÍA ABRIL 29 DE 2022

"POR MEDIO DE LA CUAL SE OTORGA CONCESIÓN DE AGUAS SUPERFICIALES PARA USO DOMÉSTICO Y AGRÍCOLA AL SEÑOR GILDARDO GARZÓN SÁNCHEZ – EXPEDIENTE ADMINISTRATIVO No. 00816-22"

Contenido Mínimo del Programa Resolución 1257 de 2018	Evaluación del Documento
<p>3. <i>Objetivo: se debe definir para el PUEAA un objetivo general a partir del diagnóstico elaborado y las particularidades de cada proyecto, obra o actividad.</i></p>	<p><i>Se presenta la información</i></p>
<p>4. <i>Plan de Acción.</i> 4.1 <i>El plan de acción debe estructurarse a partir del diagnóstico e incluir la definición y descripción de los proyectos para implementar el uso eficiente y ahorro del agua. Dentro de las líneas temáticas a ser consideradas para la definición de los proyectos que se encuentran entre otras: fuentes alternas de abastecimiento cuando aplique, aprovechamiento de aguas lluvias, instalación, mantenimiento, calibración y renovación de medidores de consumo, protección de zonas de manejo especial, identificación y medición de pérdidas de agua respecto al caudal captado y acciones para la reducción de las mismas, recirculación, reuso y reconversión a tecnologías de bajo consumo, sin perjuicio del cumplimiento de los requisitos ambientales a que haya lugar. Cada proyecto debe incluir de manera específica los actores involucrados y las responsabilidades correspondientes.</i></p>	<p><i>Se presenta la información</i></p>
<p>4.2 <i>Inclusión de metas e indicadores de UEAA</i> <i>Para el seguimiento y evaluación de los proyectos definidos en el PUEAA, se deben establecer metas específicas, cuantificables y alcanzables de corto, mediano y largo plazo, teniendo en cuenta la vigencia del PUEAA. El cumplimiento de las metas se realizará con base en indicadores, los cuales deberán contar con una ficha técnica, metodológica, la cual como mínimo debe contener: nombre del indicador, objeto, antecedente, medio de verificación, fórmula de cálculo y tiempo de cumplimiento.</i></p>	<p><i>Se presenta la información</i></p>
<p>4.3 <i>Inclusión del cronograma y presupuesto para la ejecución y seguimiento del PUEAA.</i> <i>En aquellos contratos de interconexión de redes o de suministro de agua potable, establecidos con base en la resolución 759 de 2016 de la comisión de regulación de agua potable y saneamiento básico, o la que haga sus veces, el prestador proveedor deberá incorporar acciones en el PUEAA, para el prestador beneficiario.</i> <i>Campañas Educativas (Ley 373/1997)</i></p>	<p><i>Se presenta la información</i></p>
	<p><i>Se presenta en el plan de acción el programa de educación ambiental.</i></p>

3. CONCLUSIONES



RESOLUCIÓN NÚMERO 1314 DEL DIA ABRIL 29 DE 2022
"POR MEDIO DE LA CUAL SE OTORGA CONCESIÓN DE AGUAS SUPERFICIALES PARA USO DOMÉSTICO Y
AGRÍCOLA AL SEÑOR GILDARDO GARZÓN SÁNCHEZ – EXPEDIENTE ADMINISTRATIVO
No. 00816-22"

Página 13 de 32

*De acuerdo con la revisión y evaluación del programa en conformidad a lo establecido en la ley 373 de 1997 y la resolución 1257 de 2018, se recomienda **APROBAR** el programa de uso eficiente y ahorro del agua, durante el tiempo de vigencia de la concesión de agua.*

De conformidad con el artículo 11 de la Ley 373 de 1.997, deberá entregar y actualizar anualmente la siguiente información:

- a. Nombre de la entidad usuaria, ubicación geográfica y política donde presta el servicio;*
- b. Nombre, ubicación geográfica y tipo de la fuente o fuentes donde captan las aguas;*
- c. Nombre, ubicación geográfica y tipo de la fuente o fuentes receptoras de los afluentes;*
- d. Caudal promedio diario anual en litros por segundo de la fuente de captación y de la fuente receptora de los efluentes;*
- e. Caudal promedio diario anual captado por la entidad usuaria;*
- f. Número de usuarios del sistema;*
- g. Caudal consumido por los usuarios del sistema;*
- h. Porcentaje en litros por segundo de las pérdidas del sistema;*
- i. Calidad del agua de la fuente abastecedora, de los efluentes y de la fuente receptora de éstos, clase de tratamientos requeridos y el sistema y la frecuencia del monitoreo;*
- j. Proyección anual de la tasa de crecimiento de la demanda del recurso hídrico según usos;*
- k. Caudal promedio diario en litros por segundo, en épocas secas y de lluvia, en las fuentes de abastecimiento y en las receptoras de los efluentes;*
- l. Programas de protección y conservación de las fuentes hídricas;*
- m. Fuentes probables de abastecimiento y de vertimiento de efluentes que se dispongan para futuras expansiones de la demanda".*

Que la Corporación Autónoma Regional del Quindío – C.R.Q., presume que la información y documentación aportada al presente trámite y de la que no se hizo observación alguna, es veraz, correcta y confiable, razón por la cual ésta actuará bajo los postulados del principio de la buena fe consagrado en el artículo 83 de la Carta Magna, el cual dispone: "*Las actuaciones de los particulares y de las autoridades públicas deberán ceñirse a los postulados de la buena fe, la cual se presumirá en todas las gestiones que aquellos adelanten ante ésta*", acogiendo así la totalidad de la documentación e información aportada al presente trámite.

La Corporación Autónoma Regional del Quindío – CRQ, en virtud del artículo 9 de la Ley 1437 de 2011, la cual establece las prohibiciones de las autoridades, indicando en el numeral 4: "Exigir constancias, certificaciones o documentos que reposen en la respectiva Entidad".

De igual manera, el artículo noveno del Decreto 019 de 2012 "Ley Antitrámites", trata sobre la prohibición de exigir documentos que reposan en la entidad señalando: "Cuando se esté adelantando un trámite ante la administración, se prohíbe exigir actos administrativos, constancias, certificaciones o documentos que ya reposen en la entidad ante la cual se está tramitando la respectiva actuación (...)" y de los principios de eficacia y economía que rigen las actuaciones administrativas, el primero propende porque las autoridades busquen que los procedimientos logren su finalidad, y para el efecto, deberán remover de oficio los obstáculos puramente formales, entre otros y el segundo tiene por finalidad que las autoridades procedan con austeridad y eficacia, optimizando el uso del tiempo y de los demás recursos, procurando el más alto nivel de calidad en las actuaciones y la protección





RESOLUCIÓN NÚMERO 1314 DEL DÍA ABRIL 29 DE 2022

"POR MEDIO DE LA CUAL SE OTORGA CONCESIÓN DE AGUAS SUPERFICIALES PARA USO DOMÉSTICO Y AGRÍCOLA AL SEÑOR GILDARDO GARZÓN SÁNCHEZ – EXPEDIENTE ADMINISTRATIVO No. 00816-22"

Página 14 de 32

de los derechos de las personas en concordancia con el Decreto 2106 de 2019, "Por el cual se dictan normas para simplificar, suprimir y reformar trámites, procesos y procedimientos innecesarios existentes en la administración pública".

Que el artículo 209 de la Constitución Política establece los principios de la función administrativa así:

"Artículo 209. La función administrativa está al servicio de los intereses generales y se desarrolla con fundamento en los principios de igualdad, moralidad, eficacia, economía, celeridad, imparcialidad y publicidad, mediante la descentralización, la delegación y la desconcentración de funciones.

Las autoridades administrativas deben coordinar sus actuaciones para el adecuado cumplimiento de los fines del Estado. La administración pública, en todos sus órdenes, tendrá un control interno que se ejercerá en los términos que señale la ley." (letra cursiva fuera del texto original)

Que el Título I de las Disposiciones Generales, artículo tercero del Código de Procedimiento Administrativo y de lo Contencioso Administrativo, consagra: "Principios: Todas las autoridades deberán interpretar y aplicar las disposiciones que regulan las actuaciones y procedimientos administrativos a la luz de los principios consagrados en la Constitución Política, en la Parte Primera de este Código y en las leyes especiales.

Las actuaciones administrativas se desarrollarán, especialmente, con arreglo a los principios del debido proceso, igualdad, imparcialidad, buena fe, moralidad, participación, responsabilidad, transparencia, publicidad, coordinación, eficacia, economía y celeridad (...)."

DISPOSICIONES LEGALES DE LA CONCESIÓN DE AGUAS

Que el Capítulo 2 Sección 5 artículo 2.2.3.2.5.1. del Decreto 1076 de 2015 "Por medio del cual se expide el Decreto Único Reglamentario del Sector Ambiente y Desarrollo Sostenible", dispone "El Derecho al uso de las aguas y de los cauces se adquiere de conformidad con el artículo 51 del Decreto - Ley 2811 de 1974:

- a. Por ministerio de la ley;
- b. Por concesión;
- c. Por permiso, y
- d. Por asociación."

ARTÍCULO 2.2.3.2.5.3. Concesión para el uso de las aguas. Toda persona natural o jurídica, pública o privada, requiere concesión o permiso de la Autoridad Ambiental competente para hacer uso de las aguas públicas o sus cauces, salvo en los casos previstos en los artículos 2.2.3.2.6.1 y 2.2.3.2.6.2 de este Decreto.



RESOLUCIÓN NÚMERO 1314 DEL DÍA ABRIL 29 DE 2022

"POR MEDIO DE LA CUAL SE OTORGA CONCESIÓN DE AGUAS SUPERFICIALES PARA USO DOMÉSTICO Y AGRÍCOLA AL SEÑOR GILDARDO GARZÓN SÁNCHEZ – EXPEDIENTE ADMINISTRATIVO No. 00816-22"

Página 15 de 32

ARTÍCULO 2.2.3.2.7.1. Disposiciones comunes Toda persona natural o jurídica, pública o privada, requiere concesión para obtener el derecho al aprovechamiento de las aguas para los siguientes fines:

- a. Abastecimiento doméstico en los casos que requiera derivación;
- b. Riego y silvicultura;
- c. Abastecimiento de abrevaderos cuando se requiera derivación;
- d. Uso industrial;
- e. Generación térmica o nuclear de electricidad;
- f. Explotación minera y tratamiento de minerales;
- g. Explotación petrolera;
- h. Inyección para generación geotérmica;
- í. Generación hidroeléctrica;
- j. Generación cinética directa;
- k. Flotación de maderas;
- l. Transporte de minerales y sustancias tóxicas;
- m. Acuicultura y pesca;
- n. Recreación y deportes;
- o. Usos medicinales, y
- p. Otros usos similares.

Que la sección 9 del Capítulo 2 consagra en los artículos 2.2.3.2.9.1. y 2.2.3.2.9.2. del Decreto 1076 de 2015, los requisitos formales para solicitar una concesión de aguas, señalando entre otros, que *"las personas naturales o jurídicas y las entidades gubernamentales que deseen aprovechar aguas para usos diferentes de aquellos que se ejercen por ministerio de la ley requieren concesión,"*

FUNDAMENTOS JURÍDICOS

Que el artículo 8º de la Constitución Política determina: *"Es obligación del Estado y de las personas proteger las riquezas culturales y naturales de la nación"*.

Que así mismo, la Constitución Política de Colombia en su artículo 79 consagra el derecho a gozar de un ambiente sano y dispone que es deber del Estado proteger la diversidad e integridad del ambiente, conservar las áreas de especial importancia ecológica y fomentar la educación para el logro de estos fines.

Que el artículo 80 ibídem señala que corresponde al Estado planificar el manejo y aprovechamiento de los recursos naturales, para garantizar su desarrollo sostenible, su conservación, restauración o sustitución. Indica además el artículo referido que el Estado deberá prevenir y controlar los factores de deterioro ambiental, imponer las sanciones legales y exigir la reparación de los daños causados.

Que el artículo 83 de la Carta Magna, dispone: *"Las actuaciones de los particulares y de las autoridades públicas deberán ceñirse a los postulados de la buena fe, la cual se presumirá en todas las gestiones que aquellos adelanten ante ésta"*





RESOLUCIÓN NÚMERO 1314 DEL DÍA ABRIL 29 DE 2022

"POR MEDIO DE LA CUAL SE OTORGA CONCESIÓN DE AGUAS SUPERFICIALES PARA USO DOMÉSTICO Y AGRÍCOLA AL SEÑOR GILDARDO GARZÓN SÁNCHEZ – EXPEDIENTE ADMINISTRATIVO No. 00816-22"

Página 16 de 32

Que el artículo 95 ibídem, preceptúa en su numeral 8º, como "un deber del ciudadano, proteger los recursos culturales y naturales del país y velar por la conservación de un ambiente sano".

Que el artículo 3 de la Ley 1437 de 2011 consagra: "**Principios.** Todas las autoridades deberán interpretar y aplicar las disposiciones que regulan las actuaciones y procedimientos administrativos a la luz de los principios consagrados en la Constitución Política, en la Parte Primera de este Código y en las leyes especiales.

Las actuaciones administrativas se desarrollarán, especialmente, con arreglo a los principios del debido proceso, igualdad, imparcialidad, buena fe, moralidad, participación, responsabilidad, transparencia, publicidad, coordinación, eficacia, economía y celeridad...

4. En virtud del principio de buena fe, las autoridades y los particulares presumirán el comportamiento leal y fiel de unos y otros en el ejercicio de sus competencias, derechos y deberes..."

Es así como la Corte Constitucional en diversas ocasiones se ha manifestado sobre el principio de la buena fe, entre los muchos pronunciamientos está el contenido en la sentencia C-544 de 1994, que en su parte pertinente expone:

"(...) La buena fe ha sido, desde tiempos inmemoriales, uno de los principios fundamentales del derecho, ya se mire por su aspecto activo, como el deber de proceder con lealtad en nuestras relaciones jurídicas, o por el aspecto pasivo, como el derecho a esperar que los demás procedan en la misma forma. En general, los hombres proceden de buena fe: es lo que usualmente ocurre. Además, el proceder de mala fe, cuando media una relación jurídica, en principio constituye una conducta contraria al orden jurídico y sancionada por éste. En consecuencia, es una regla general que la buena fe se presume: de una parte, es la manera usual de comportarse; y de la otra, a la luz del derecho, las faltas deben comprobarse. Y es una falta el quebrantar la buena fe.

... La buena fe, como principio general que es, no requiere consagración normativa, pero se hace aquí explícita su presunción respecto de los particulares en razón de la situación de inferioridad en que ellos se encuentran frente a las autoridades públicas y como mandato para éstas en el sentido de mirar al administrado primeramente como el destinatario de una actividad de servicio...

Claro resulta por qué la norma tiene dos partes: la primera, la consagración de la obligación de actuar de buena fe, obligación que se predica por igual de los particulares y de las autoridades públicas. La segunda, la reiteración de la presunción de la buena fe de los particulares en todas las gestiones que adelanten ante las autoridades públicas.

Es, pues, una norma que establece el marco dentro del cual deben cumplirse las relaciones de los particulares con las autoridades públicas. Naturalmente, es discutible si el hecho de consagrar en la Constitución la regla de la buena fe, contribuya a darle una vigencia mayor en la vida de relación, o disminuya la frecuencia de los comportamientos que la contrarían."



RESOLUCIÓN NÚMERO 1314 DEL DÍA ABRIL 29 DE 2022
"POR MEDIO DE LA CUAL SE OTORGA CONCESIÓN DE AGUAS SUPERFICIALES PARA USO DOMÉSTICO Y
AGRÍCOLA AL SEÑOR GILDARDO GARZÓN SÁNCHEZ – EXPEDIENTE ADMINISTRATIVO
No. 00816-22"

Página 17 de 32

Que la Ley 23 de 1973 en su artículo 2º establece que el medio ambiente es un patrimonio común, cuyo mejoramiento y conservación son actividades de utilidad pública, en la que deben participar el Estado y los particulares, y así mismo, define que el medio ambiente está constituido por la atmósfera y los recursos naturales renovables.

Que el Decreto - Ley 2811 de 1974 por el cual se adoptó el Código Nacional de Recursos Naturales Renovables y de Protección al Medio Ambiente, establece en su artículo 1º que el ambiente es patrimonio común, y que el Estado y los particulares deben participar en su preservación y manejo, por ser de utilidad pública e interés social.

Que según el artículo 31 numeral 2º de la Ley 99 de 1993, corresponde a las Corporaciones Autónomas Regionales ejercer la función de máxima autoridad ambiental en el área de su jurisdicción de acuerdo con las normas de carácter superior y conforme a los criterios y directrices trazadas por el Ministerio de Ambiente y Desarrollo Sostenible.

Que la Corporación Autónoma Regional del Quindío - C.R.Q., de conformidad con el artículo 31, numeral 9 de la Ley 99 de 1993, tiene dentro de sus funciones la de otorgar concesiones, permisos, autorizaciones y licencias ambientales requeridas por la Ley para el uso, aprovechamiento o movilización de los recursos naturales renovables o para el desarrollo de actividades que afectan o puedan afectar el medio ambiente.

Que el artículo 31 de la Ley 99 de 1993, numerales 12 y 13, establece como funciones de las Corporaciones Autónomas Regionales, la evaluación control y seguimiento ambiental por los usos del agua, suelo, aire y demás recursos naturales renovables, lo cual comprende la expedición de las respectivas licencias ambientales, permisos, concesiones, autorizaciones y salvoconductos así mismo recaudar conforme a la Ley, las contribuciones, tasas, derechos, tarifas y multas generadas por el uso y aprovechamiento de los mismos, fijando el monto en el territorio de su jurisdicción con base en las tarifas mínimas establecidas por el Ministerio de Ambiente y Desarrollo Sostenible.

Que, en el Departamento del Quindío, la Corporación Autónoma Regional del Quindío- C.R.Q., es la máxima autoridad ambiental, y tiene dentro de sus competencias otorgar las autorizaciones, permisos y licencias ambientales a los proyectos, obras y/o actividades de su competencia a desarrollarse en el área de su jurisdicción.

Que la Ley 373 de 1997, estableció el programa para el uso eficiente y ahorro del agua, el cual indica que: "Todo plan ambiental regional y municipal debe incorporar obligatoriamente un programa para el uso eficiente y ahorro del agua. Se entiende por programa para el uso eficiente y ahorro de agua el conjunto de proyectos y acciones que deben elaborar y adoptar las entidades encargadas de la prestación de los servicios de acueducto, alcantarillado, riego y drenaje, producción hidroeléctrica y demás usuarios del recurso hídrico.

Las Corporaciones Autónomas Regionales y demás autoridades ambientales encargadas del manejo, protección y control del recurso hídrico en su respectiva jurisdicción, aprobarán la implantación y





RESOLUCIÓN NÚMERO 1314 DEL DÍA ABRIL 29 DE 2022
"POR MEDIO DE LA CUAL SE OTORGA CONCESIÓN DE AGUAS SUPERFICIALES PARA USO DOMÉSTICO Y
AGRÍCOLA AL SEÑOR GILDARDO GARZÓN SÁNCHEZ – EXPEDIENTE ADMINISTRATIVO
No. 00816-22"

Página 18 de 32

ejecución de dichos programas en coordinación con otras corporaciones autónomas que compartan las fuentes que abastecen los diferentes usos".

Por su parte el Decreto 1090 de 2018, *"Por el cual se adiciona el Decreto 1076 de 2015, Decreto Único Reglamentario del Sector Ambiente y Desarrollo Sostenible, en lo relacionado con el Programa para el Uso Eficiente y Ahorro de Agua y se dictan otras disposiciones"*, reglamentó la Ley 373 de 1997 adicionando lineamientos a la referida norma, así como la Resolución 1257 de 2018.

Por lo anterior, el Programa para el Uso Eficiente y Ahorro del Agua – PUEAA, es una herramienta enfocada a la optimización del uso del recurso hídrico, conformado por el conjunto de proyectos y acciones que le corresponde elaborar y adoptar a los usuarios que soliciten concesión de aguas, con el propósito de contribuir a la sostenibilidad de este recurso.

Que el Decreto 1076 de 2015, modificado por el Decreto 1155 de 2017 en los artículos 2.2.9.6.1.9., 2.2.9.6.1.10. y 2.2.9.6.1.12., compilado en el Decreto 155 de 2004, *"Por el cual se reglamenta el artículo 43 de la Ley 99 de 1993 sobre tasas por utilización de aguas y se adoptan otras disposiciones"*, expone la forma como tanto las personas naturales o jurídicas, públicas o privadas, deben cancelar la tasa por utilización del agua en virtud de una concesión.

Que por su parte el Parágrafo 3º del artículo 216 de la Ley 1450 de 2012, por medio de la cual se expidió el Plan Nacional de Desarrollo 2010-2014, expone, frente a las tasa por uso del agua que las mismas serán cobradas a todas aquellas personas que hacen uso del recurso hídrico en virtud de una concesión, así como también a aquellas que utilizan el agua sin ninguna autorización emitida por la Autoridad Ambiental competente, dicha norma preceptúa: *"Parágrafo 3º: La tasa por utilización de aguas se cobrará a todos los usuarios del recurso hídrico, excluyendo a los que utilizan el agua por ministerio de ley, pero incluyendo aquellos que no cuentan con la concesión de aguas, sin perjuicio de la imposición de las medidas preventivas y sancionatorias a que haya lugar y sin que implique bajo ninguna circunstancia su legalización"*.

Que el Parágrafo 3º del artículo 216 de la Ley 1450 de 2012, por medio de la cual se expidió el Plan Nacional de Desarrollo 2010 – 2014, conserva su vigencia conforme al artículo 336 de la Ley 1955 de 2019 *"POR EL CUAL SE EXPIDE EL PLAN NACIONAL DE DESARROLLO 2018- 2022. PACTO POR COLOMBIA, PACTO POR LA EQUIDAD"*.

Que de conformidad con lo previsto en el artículo 42 del Código de Procedimiento Administrativo y de lo Contencioso Administrativo, las autoridades administrativas están obligadas a tomar las decisiones que en derecho corresponda, motivadas, habiéndose dado oportunidad a los interesados para expresar sus opiniones, y con base en las pruebas e informes disponibles, y de todas las peticiones que hayan sido oportunamente planteadas dentro de la actuación por el peticionario y por los terceros reconocidos.

Que es deber de esta Entidad, efectuar el cobro por concepto de los servicios de evaluación y seguimiento ambiental, independientemente del otorgamiento o no de un permiso ambiental, para el caso particular se solicitó **CONCESIÓN DE AGUAS SUPERFICIALES.**





RESOLUCIÓN NÚMERO 1314 DEL DÍA ABRIL 29 DE 2022
"POR MEDIO DE LA CUAL SE OTORGA CONCESIÓN DE AGUAS SUPERFICIALES PARA USO DOMÉSTICO Y
AGRÍCOLA AL SEÑOR GILDARDO GARZÓN SÁNCHEZ – EXPEDIENTE ADMINISTRATIVO
No. 00816-22"

Que, de igual manera, el numeral 13 del artículo 31 de la Ley 99 de 1993 determinó que corresponde a las autoridades ambientales recaudar, conforme a la ley, las contribuciones, tasa, derechos, tarifas y multas por concepto del uso y aprovechamiento de los recursos naturales renovables y fijar su monto en el territorio de su jurisdicción.

Por su parte, el artículo 46 numeral 11 de la Ley 99 de 1993 estableció como patrimonio y rentas de las Corporaciones, los derechos causados por el otorgamiento de licencias, permisos, autorizaciones, concesiones y salvoconductos, de acuerdo con la escala tarifaria que para el efecto expida el Ministerio de Ambiente.

Que la Ley 633 de 2000 "*por la cual se expiden normas en materia tributaria, se dictan disposiciones sobre el tratamiento a los fondos obligatorios para la vivienda de interés social y se introducen normas para fortalecer las finanzas de la rama Judicial*", establece en su artículo 96 la tarifa de las licencias ambientales y otros instrumentos de control y manejo ambiental.

Que el cobro que se aplicó por los servicios de evaluación y seguimiento, se encuentra establecido en la Ley 633 de 2000, en la Resolución número 1280 del 2010, expedida por el Ministerio de Ambiente, Vivienda y Desarrollo Territorial, adoptadas por esta Autoridad Ambiental mediante la Resolución número 000257 del cinco (05) de febrero de dos mil veintiuno (2021) "*Por medio la cual se adoptan los parámetros y el procedimiento para el cobro de tarifas por concepto de los servicios de evaluación y seguimiento ambiental de las licencias, permisos, concesiones, autorizaciones, demás instrumentos de control y manejo ambiental y se establecen los valores a cobrar por concepto de bienes y servicios que ofrece la Corporación Autónoma Regional del Quindío, para la vigencia 2021*", tiene su fundamento técnico y jurídico en la información y tablas adoptadas por dichas disposiciones, modificada parcialmente por la Resolución 000605 del día veintiuno (21) de abril del año dos mil veintiuno 2021.

Que el artículo 2.2.3.2.8.6. del Decreto 1076 de 2015 autoriza la modificación de las resoluciones así: "*Toda concesión implica para el beneficiario, como condición esencial para su subsistencia, la inalterabilidad de las condiciones impuestas en la respectiva resolución. Cuando el concesionario tenga necesidad de efectuar cualquier modificación en las condiciones que fija la resolución respectiva, deberá solicitar previamente la autorización correspondiente comprobando la necesidad de la reforma.*"

Que según la sentencia del seis (06) de febrero de mil novecientos ochenta el consejero ponente Carlos Galindo Pinilla, expediente 2713 del Consejo de Estado: "*los actos administrativos son susceptibles de ser modificados por medio de corrección, aclaración o reforma según el caso.*"

Que dado lo anterior, es importante anotar que el Acto Administrativo, es toda declaración de voluntad de una autoridad administrativa, que tiene por finalidad producir efectos jurídicos para la satisfacción de un interés administrativo y que tiene por objeto crear, modificar o extinguir una situación jurídica subjetiva.



RESOLUCIÓN NÚMERO 1314 DEL DÍA ABRIL 29 DE 2022

"POR MEDIO DE LA CUAL SE OTORGA CONCESIÓN DE AGUAS SUPERFICIALES PARA USO DOMÉSTICO Y AGRÍCOLA AL SEÑOR GILDARDO GARZÓN SÁNCHEZ – EXPEDIENTE ADMINISTRATIVO

No. 00816-22"

Página 20 de 32

Que la Corte Constitucional a través de las sentencias C-632 de 2011 y T-500 de 2012 se pronunció con respecto al medio ambiente, el derecho a un Ambiente Sano y la importancia del recurso hídrico.

Que la sección 13 del Capítulo 2 artículo 2.2.3.2.13.16. Decreto 1076 de 2015, indica que en casos de producirse escasez crítica por sequías, contaminación, catástrofes naturales o perjuicios producidos por el hombre, que limiten los caudales útiles disponibles, se podrá restringir los usos o consumos temporalmente. A tal efecto podrá establecer turnos para el uso o distribuir porcentualmente los caudales utilizables y será aplicable, aunque afecte derechos otorgados por concesiones o permisos.

Que el suministro de aguas para satisfacer concesiones está sujeto a la disponibilidad del recurso, por tanto, el Estado no es responsable cuando por causa naturales no pueda garantizar el caudal concedido. En caso de escasez todas serán abastecidas a prorrata o por turnos como lo estipula el artículo 2.2.3.2.13.16. del citado Decreto. Lo anterior de conformidad con la sección 7 del Capítulo 2 artículo 2.2.3.2.7.2. Decreto 1076 de 2015.

CONSIDERACIONES DE LA SUBDIRECCIÓN DE REGULACIÓN Y CONTROL AMBIENTAL DE LA CORPORACIÓN AUTÓNOMA REGIONAL DEL QUINDÍO – C.R.Q., FRENTE A LA PRESENTE SOLICITUD DE CONCESIÓN DE AGUAS SUPERFICIALES:

1. Que de conformidad con el informe técnico presentado por parte del personal de esta Corporación producto de visita realizada al predio el día 28 de marzo de 2022, se evidenció que el aprovechamiento del recurso hídrico se realizará sobre la Quebrada Innominada Afluente La Pradera para uso agrícola donde se realizara la actividad de lavado de café en el cual las necesidades de agua corresponden a un caudal de 0.05 L/s y para uso doméstico corresponden a un caudal de 0.12 L/s en beneficio del predio identificado con folio de matrícula inmobiliaria número 282-9955 y ficha catastral número 63130000100000000500340000000000.
2. Que de acuerdo a la ubicación del predio objeto de solicitud, se evidenció que se localiza dentro del polígono de Reserva Forestal Central específicamente en zona denominada tipo A y B, por lo tanto, las actividades que se desarrollen en el predio, deberán ser acorde con lo establecido en la Resolución 1922 de 2013 por medio de la cual se adoptan las políticas, directrices y normatividad vigente, el ordenamiento de la reserva forestal central para la Zona Tipo A y B que corresponde a lo siguiente:

"Zonas tipo "A": Para este tipo de zonas se deberá:

1. Fomentar la investigación científica aplicada prioritariamente a la restauración ecológica y a la generación de información sobre la diversidad biológica y los servicios ecosistémicos, de acuerdo a la normatividad vigente.
2. Fomentar la investigación básica sobre biodiversidad, y manejo forestal sostenible.
3. Implementar las acciones de restauración, rehabilitación y recuperación en procura del restablecimiento del estado natural de las coberturas y de las condiciones ambientales necesarias para regular la oferta de servicios ecosistémicos.





RESOLUCIÓN NÚMERO 1314 DEL DÍA ABRIL 29 DE 2022

"POR MEDIO DE LA CUAL SE OTORGA CONCESIÓN DE AGUAS SUPERFICIALES PARA USO DOMÉSTICO Y AGRÍCOLA AL SEÑOR GILDARDO GARZÓN SÁNCHEZ – EXPEDIENTE ADMINISTRATIVO No. 00816-22"

Página 21 de 32

4. *Incentivar la reconversión de la producción agrícola y pecuaria existentes hacia esquemas de producción sostenibles, que sean compatibles con las características biofísicas y de este tipo de zona.*
5. *Implementar el Certificado de Incentivo Forestal con fines de conservación, establecido en la Ley 139 de 1994 y el parágrafo del artículo 250 de la Ley 223 de 1995.*
6. *Desarrollar actividades de Reducción de Emisiones por Deforestación y Degradación (REDD), otros mecanismos de mercado de carbono y otros esquemas de distribución de beneficios por servicios ecosistémicos.*
7. *Incentivar el aprovechamiento sostenible de fauna, la agricultura ecológica y la Biotecnología, según las normas vigentes.*
8. *Impulsar las líneas establecidas en la Estrategia de Emprendimiento de Negocios Verdes, incluida en la Política Nacional de Producción y Consumo Sostenible y los programas que lo implementen, como el ecoturismo, siempre y cuando sean compatibles con las aptitudes del suelo y las características de este tipo de zona.*

"Zonas tipo "B". Para este tipo de zonas se deberá:

1. *Propender por la ordenación forestal integral de estas áreas y fomentar actividades relacionadas con la producción forestal sostenible, el mantenimiento de la calidad del aire, la regulación del clima y del recurso hídrico, así como el control de la erosión.*
2. *Estimular la investigación científica aplicada prioritariamente a la restauración ecológica y a la generación de información sobre el manejo forestal de fuentes de productos maderables y no maderables, diversidad biológica y servicios ecosistémicos, de acuerdo a la normatividad vigente.*
3. *Promover el establecimiento de plantaciones forestales comerciales en áreas que por sus condiciones permitan el desarrollo de estas actividades, teniendo en cuenta la evaluación del riesgo.*
4. *Incentivar la reconversión de la producción agrícola y pecuaria existentes hacia esquemas de producción sostenibles, que sean compatibles con las características del tipo de zona.*
5. *Implementar procesos de restauración ecológica, rehabilitación y recuperación de acuerdo con lo establecido en el Plan Nacional de Restauración, con el objeto de proteger las cuencas hídricas para el abastecimiento de agua a las poblaciones y a las actividades económicas, así como generar la conectividad necesaria para los ecosistemas naturales en la zona y en la Reserva Forestal.*
6. *Propender para que el desarrollo de actividades de producción agrícola y pecuaria integren criterios de sostenibilidad y buenas prácticas ambientales.*
7. *Promover la implementación del certificado de incentivo forestal para plantaciones comerciales y para la conservación de que trata la Ley 139 de 1994 y el parágrafo del artículo 250 de la Ley 223 de 1995.*
8. *Los proyectos relacionados con alianzas productivas u otras estrategias, se podrán desarrollar en predios privados, siempre que no implique la ampliación de la frontera agrícola, se evite la reducción de las áreas de bosque natural, cuenten con un componente forestal, no se afecte el recurso hídrico y se ejecuten implementando buenas prácticas.*
9. *Propender por el desarrollo de actividades de Desarrollo de Bajo Carbono, incluyendo los de la Estrategia Nacional para la Reducción de Emisiones por Deforestación y Degradación - REDD,*



RESOLUCIÓN NÚMERO 1314 DEL DÍA ABRIL 29 DE 2022
"POR MEDIO DE LA CUAL SE OTORGA CONCESIÓN DE AGUAS SUPERFICIALES PARA USO DOMÉSTICO Y
AGRÍCOLA AL SEÑOR GILDARDO GARZÓN SÁNCHEZ – EXPEDIENTE ADMINISTRATIVO
No. 00816-22"

Página 22 de 32

Mecanismo de Desarrollo Limpio (MDL) y otros mecanismos de mercado de carbono, así como otros esquemas de reconocimiento por servicios ambientales.

10. Impulsar las líneas establecidas en la Estrategia de Emprendimiento de Negocios Verdes, incluida en la Política Nacional de Producción y Consumo Sostenible, y los programas que lo implementen siempre y cuando sean compatibles con las aptitudes del suelo y las características de este tipo de zona.

11. Velar para que las actividades que se desarrollen en esta zona mantengan las coberturas de bosque natural presentes, haciendo un uso sostenible de las mismas.

12. Propender por incentivar acciones de adaptación al cambio climático y mitigación de gases efecto invernadero".

3. Que para el día 13 de mayo del 2022, personal del área de Concesiones de Aguas se reunió en las dependencias de la Corporación con el Subdirector de la Subdirección de Regulación y Control Ambiental, con el fin de definir la viabilidad de las concesiones que se encuentran ubicadas en la Reserva Forestal Central, en la cual se definió lo siguiente:

"(...)

Se realiza reunión con el subdirector de regulación y control ambiental, con el fin de definir la viabilidad de concesiones de agua, en reserva forestal central zonas tipo A, de acuerdo a la zonificación, establecida en la resolución 1955 de 2013 y la pasada reunión sostenida con el Ministerio de Ambiente y Desarrollo Sostenible, el cual indicó que no se tienen establecidos usos prohibidos, restringidos, ni prohibidos relacionados con las actividades agrícolas y pecuarias.

En este sentido se manifiesta que, en el marco de evaluación de una concesión de agua, se deberá evaluar que sea actividad de bajo impacto y se deberá incentivar y fomentar la reconversión productiva, bajo sistemas de producción sostenibles.

En este sentido las solicitudes que se encuentren en zona tipo A, deberán incluirse actividades que promuevan la reconversión productiva, para el caso de tomate, manejo eficiente en el suelo y manejo de agroquímicos, el cual se solicita apoyarse en el funcionario Harlex Alfonso Cifuentes, con el fin de incorporar obligaciones en los actos administrativos.

Con respecto a los suelos agrologicos clase 7 y 8, se deberá revisar la subclase y la recomendación establecida en el POMCA, a la fecha se consideran como determinantes ambientales las actividades productivas en este tipo de suelos de acuerdo a la resolución 720 de 2010, las cuales se encuentran en proceso de ajuste.

Así mismo, si un usuario del recurso hídrico, objeto de cobro de tasa por uso del agua, se vence la concesión e inicia un nuevo trámite, se deberá evaluar el expediente para determinar la viabilidad del uso y aprovechamiento del recurso hídrico y propender por su formalización a través del instrumento de regulación y control ambiental (...)."

Que de acuerdo a lo anterior, el propietario del predio deberá adoptar las políticas, directrices establecidas en la Resolución 1922 de 2013, por encontrarse el predio dentro del polígono

RESOLUCIÓN NÚMERO 1314 DEL DÍA ABRIL 29 DE 2022
"POR MEDIO DE LA CUAL SE OTORGA CONCESIÓN DE AGUAS SUPERFICIALES PARA USO DOMÉSTICO Y
AGRÍCOLA AL SEÑOR GILDARDO GARZÓN SÁNCHEZ – EXPEDIENTE ADMINISTRATIVO
No. 00816-22"

Página 23 de 32

de Reserva Forestal Central, por lo tanto la actividad que se desarrolla en el predio deberá ser de bajo impacto ambiental, en el cual deberá incentivar y fomentar la reconversión productiva, bajo sistemas de producción sostenibles, con el manejo eficiente del suelo y agroquímicos.

4. Que el informe técnico constituye el instrumento mediante el cual se evalúa la solicitud de concesión de aguas superficiales objeto de la presente Resolución, el cual constituye la principal fuente o herramienta para establecer si es factible técnica y ambientalmente el otorgamiento de una concesión de aguas.
5. En este orden de ideas, es necesaria la implementación del programa para el uso eficiente y ahorro del agua, toda vez que el agua es un recurso limitado y vital para el ser humano, con este programa se busca la optimización y sostenibilidad del uso del recurso hídrico, en el marco de la regulación y normatividad vigente.

Con respeto, al Programa para el Uso Eficiente y Ahorro del Agua – PUEAA aportado por el solicitante, esta Entidad emitió informe técnico transcrito previamente, mediante el cual se indicó viabilidad para aprobar el mismo, toda vez que el programa presentado cumplió con los requisitos consagrados en la Ley 373 de 1997, Decreto 1090 de 2018 y Resolución 1257 de 2018.

6. Que de acuerdo con el informe técnico transcrito líneas atrás, se puede inferir que conforme con la documentación técnica aportada al trámite y con la visita realizada por parte de esta Corporación, se logró verificar que los planos aportados y corresponden a las características encontradas en campo, en cuanto al sistema de captación y en general a todos los elementos y obras que componen el mismo, dado que como se expuso en el citado informe: "(...)Se realizó la revisión de los documentos técnicos entregados por el solicitante, entre los documentos analizados se encuentran planos de obras de captación y desarenador que no son acordes con las obras existentes, por lo tanto no se recomienda la aprobación de planos y obras(...)".

Que, de lo anterior, se concluye que **NO ES VIABLE TÉCNICAMENTE APROBAR LOS PLANOS PARA LA CONCESIÓN DE AGUAS SUPERFICIALES.**

7. Por otra parte, se tiene que en nuestro ordenamiento jurídico el principio constitucional de la buena fe constituye el punto de partida sobre el cual se erige la confianza que debe imperar entre la Administración y los administrados en las actuaciones o negocios que estos sostienen.

Por lo anterior, y con fundamento en el principio de la buena fe, el cual constituye para la Corporación el acoger y presumir para el caso sub - examine la buena fe del solicitante, sin la necesidad que medie comprobación alguna, bastando sólo la confianza que la Administración deposita en los argumentos presentados por ésta.

8. Que este Despacho considera procedente acoger en su totalidad la información aportada por



RESOLUCIÓN NÚMERO 1314 DEL DÍA ABRIL 29 DE 2022

"POR MEDIO DE LA CUAL SE OTORGA CONCESIÓN DE AGUAS SUPERFICIALES PARA USO DOMÉSTICO Y AGRÍCOLA AL SEÑOR GILDARDO GARZÓN SÁNCHEZ – EXPEDIENTE ADMINISTRATIVO No. 00816-22"

Página 24 de 32

la solicitante y la recopilada en la visita técnica, como también el concepto técnico presentado, los cuales constituyen el principal sustento e instrumento para acceder o no a la solicitud de concesión de aguas, objeto de la presente Resolución.

9. Así las cosas, en consideración a la viabilidad técnica y verificado el cumplimiento de los requisitos legales exigidos por la normatividad ambiental vigente para las concesiones de aguas superficiales, este Despacho procederá a otorgar lo solicitado, con la imposición de las obligaciones ambientales que serán señaladas en la parte resolutive del presente Acto Administrativo, sin perjuicio de los permisos, licencias, autorizaciones, entre otros a que haya lugar, de acuerdo a las exigencias de las autoridades competentes.

10. Que, en virtud de lo anterior, esta Corporación entrará a definir el trámite administrativo relativo a la solicitud de **CONCESIÓN DE AGUAS SUPERFICIALES** para uso agrícola y doméstico, requerido por el señor **GILDARDO GARZON SANCHEZ**.

Que, en mérito de lo expuesto, el **SUBDIRECTOR DE REGULACIÓN Y CONTROL AMBIENTAL DE LA CORPORACIÓN AUTÓNOMA REGIONAL DEL QUINDÍO – C.R.Q.**,

RESUELVE

ARTÍCULO PRIMERO: OTORGAR a favor del señor **GILDARDO GARZON SANCHEZ**, identificado con cédula de ciudadanía número 7.531.744 de Armenia (Q), en calidad de propietario, **CONCESIÓN DE AGUAS SUPERFICIALES** para uso agrícola y doméstico, en beneficio del predio denominado: **1) LOTE. BUENAVISTA**, ubicado en la vereda **LA PRADERA** jurisdicción del **MUNICIPIO de CALARCA**, identificado con el folio de matrícula inmobiliaria número **282-9955** y ficha catastral número **6313000010000000050034000000000**, como se detalla a continuación:

<i>Fuente Hídrica</i>	<i>Caudal a Otorgar (l/s)</i>	<i>Bocatoma</i>	<i>Uso</i>	<i>Unidad Hidrográfica</i>	<i>Tramo</i>
<i>Quebrada Innominada</i>	<i>0.12</i>	<i>Principal</i>	<i>Doméstico</i>	<i>Río Quindío</i>	<i>11</i>
<i>Afluente La Pradera</i>	<i>0.05</i>		<i>Agrícola</i>		

PARÁGRAFO PRIMERO: - El término de la **CONCESIÓN DE AGUAS SUPERFICIALES**, será de **cinco (05) años** contados a partir de la fecha de ejecutoria de la presente Resolución, término que podrá ser prorrogado a petición del concesionario dentro del último año de vigencia.

PARÁGRAFO SEGUNDO: - PRÓRROGA: El término de la concesión de aguas podrá ser prorrogado a petición del Concesionario dentro del último año de vigencia, salvo razones de conveniencia pública, conforme a lo estipulado en la sección 8 del Capítulo 2 del artículo 2.2.3.2.8.4 del Decreto 1076 de 2015. En el caso de no solicitar ante esta Autoridad Ambiental la prórroga de



RESOLUCIÓN NÚMERO 1314 DEL DÍA ABRIL 29 DE 2022

"POR MEDIO DE LA CUAL SE OTORGA CONCESIÓN DE AGUAS SUPERFICIALES PARA USO DOMÉSTICO Y AGRÍCOLA AL SEÑOR GILDARDO GARZÓN SÁNCHEZ – EXPEDIENTE ADMINISTRATIVO No. 00816-22"

Página 25 de 32

la presente concesión de aguas dentro del término señalado anteriormente, se entenderá que la misma se da por terminada, sin perjuicio de lo dispuesto en el Parágrafo 3° del artículo 216 de la Ley 1450 de 2012, en concordancia con la Ley 1753 de 2015, frente al cobro de la tasa por uso del agua y de que se tramite una nueva concesión de aguas con el cumplimiento de los requisitos establecidos en la Sección 9 del Capítulo 2 artículos 2.2.3.2.9.1. y 2.2.3.2.9.2. del Decreto 1076 de 2015 y demás normas concordantes.

PARÁGRAFO TERCERO: - El sistema de captación es por gravedad.

PARÁGRAFO CUARTO: - La **CONCESIÓN DE AGUAS SUPERFICIALES** es para uso exclusivamente agrícola y doméstico, cualquier proyecto, obra o actividad diferente, deberá iniciarse ante esta Autoridad Ambiental el correspondiente trámite.

PARÁGRAFO QUINRO: - La Concesión de Aguas Superficiales es para uso exclusivamente agrícola y doméstico, cualquier actividad diferente que requiera de infraestructura, deberá iniciarse ante esta Autoridad Ambiental el correspondiente trámite de Licencia Ambiental.

PARÁGRAFO QUINTO: - El otorgamiento de la presente concesión de aguas superficiales, no implica autorización de servidumbre alguna, ni de Licencia de Construcción, razón por la cual el concesionario, es el responsable de obtener dichos permisos, ante las autoridades competentes. La ejecución de proyecto o actividad, deberá cumplir con las determinantes ambientales establecidas por la Corporación.

PARÁGRAFO SEXTO: - El caudal otorgado, estará sujeto a la disponibilidad del recurso hídrico, razón por la cual la Corporación Autónoma Regional del Quindío no es responsable cuando por causas de eventos de variabilidad climática no pueda garantizar el caudal otorgado.

ARTICULO SEGUNDO: - OBLIGACIONES: - EL CONCESIONARIO, debe cumplir con las siguientes obligaciones:

11. En cumplimiento del Libro 2 Parte 2 Título 2 Capítulo I Sección 18 del artículo 2.2.1.1.18.1 del Decreto 1076 de 2015 (artículo 1 del Decreto 1449 de 1977), los concesionarios deberán:

- j. No incorporar en las aguas cuerpos o sustancias sólidas, líquidas o gaseosas, tales como basuras, desechos, desperdicios o cualquier sustancia tóxica, o lavar en ellas utensilios, empaques o envases que los contengan o hayan contenido.
- k. Observar las normas que establezcan el Ministerio de Ambiente y Desarrollo Sostenible y el ICA para proteger la calidad de los recursos, en materia de aplicación de productos de agroquímicos.
- l. No provocar la alteración del flujo natural de las aguas o el cambio de su lecho o cauce como resultado de la construcción o desarrollo de actividades no amparadas por permiso o concesión de la autoridad ambiental competente, o de la violación de las previsiones contenidas en la resolución de concesión o permiso.
- m. Aprovechar las aguas con eficiencia y economía en el lugar y para el objeto previsto en la



RESOLUCIÓN NÚMERO 1314 DEL DÍA ABRIL 29 DE 2022

"POR MEDIO DE LA CUAL SE OTORGA CONCESIÓN DE AGUAS SUPERFICIALES PARA USO DOMÉSTICO Y AGRÍCOLA AL SEÑOR GILDARDO GARZÓN SÁNCHEZ – EXPEDIENTE ADMINISTRATIVO No. 00816-22"

Página 26 de 32

resolución de concesión.

- n. No utilizar mayor cantidad de agua que la otorgada en la concesión.
 - o. Construir y mantener las instalaciones y obras hidráulicas en las condiciones adecuadas de acuerdo con la resolución de otorgamiento.
 - p. Evitar que las aguas que deriven de una corriente o depósito se derramen o salgan de las obras que las deban obtener.
 - q. Contribuir proporcionalmente a la conservación de las estructuras hidráulicas, caminos de vigilancia y demás obras e instalaciones comunes.
 - r. Conservar en buen estado de limpieza los cauces y depósitos de aguas naturales o artificiales que existan en sus predios, controlar los residuos de fertilizantes, con el fin de mantener el flujo normal de las aguas y evitar el crecimiento excesivo de la flora acuática.
12. En caso de requerir modificaciones se deberá informar a la Corporación Autónoma Regional del Quindío para establecer la viabilidad de concederlas.
13. En caso de cambio de dirección y/o número de teléfono el Concesionario, se deberá informar a esta Corporación con el fin de actualizar los datos de correspondencia.
14. El Concesionario deberá, dar cumplimiento al Artículo 2.2.1.1.18.2. del Decreto 1076 de 2015, con relación a:

"1. Mantener en cobertura boscosa dentro del predio las áreas forestales protectoras.

Se entiende por áreas forestales protectoras:

- d. Los nacimientos de fuentes de aguas en una extensión por lo menos de 100 metros a la redonda, medidos a partir de su periferia.*
- e. Una faja no inferior a 30 metros de ancha, paralela a las líneas de mareas máximas, a cada lado de los cauces de los ríos, quebradas y arroyos, sean permanentes o no, y alrededor de los lagos o depósitos de agua;*
- f. Los terrenos con pendientes superiores al 100% (45).*

2. Proteger los ejemplares de especies de la flora silvestre vedadas que existan dentro del predio.

3. Cumplir las disposiciones relacionadas con la prevención de incendios, de plagas forestales y con el control de quemas"

15. Los concesionarios deberán garantizar un caudal ambiental mínimo de (valor calculado en el balance) después de la captación para el sostenimiento de los ecosistemas aguas abajo.
16. Instalar en el término de **cuatro (4) meses, contados a partir de la fecha de ejecutoria de la presente resolución** un sistema de medición para la concesión de aguas superficial, con el fin de determinar en cualquier momento el volumen de agua efectivamente captada.





RESOLUCIÓN NÚMERO 1314 DEL DÍA ABRIL 29 DE 2022
"POR MEDIO DE LA CUAL SE OTORGA CONCESIÓN DE AGUAS SUPERFICIALES PARA USO DOMÉSTICO Y
AGRÍCOLA AL SEÑOR GILDARDO GARZÓN SÁNCHEZ – EXPEDIENTE ADMINISTRATIVO
No. 00816-22"

17. Los concesionarios deberán enviar mensualmente a esta Entidad los reportes de agua efectivamente captada.
18. Tener en cuenta los principios de sostenibilidad y buenas prácticas ambientales.
19. En el evento de requerir obras temporales o permanentes sobre el cauce, los concesionarios deberán tramitar el permiso de ocupación de cauce ante la Corporación Autónoma Regional del Quindío, de conformidad con el artículo 2.2.3.2.12.1 y siguientes del Decreto 1076 de 2015 (artículo 104 del Decreto 1541 de 1978) y con el Decreto 2811 de 1974 que señala "...*Quien pretenda construir obras que ocupen el cauce de una corriente o depósito de agua, deberá solicitar autorización*". Los concesionarios no podrán obstaculizar o impedir con elementos el normal flujo hídrico.
20. En el evento que el beneficiario de la concesión requiera incorporar o introducir a las aguas o suelos sustancias o desechos líquidos o sólidos, ésta deberá solicitar, ante la Corporación Autónoma Regional del Quindío – C.R.Q., **permiso de vertimiento**, el cual deberá reunir los requisitos señalados en los artículos 2.2.3.3.5.1., 2.2.3.3.5.2. del Decreto 1076 de 2015 (artículos 41 y 42 del Decreto 3930 de 2010) y demás normas concordantes. Lo anterior, en cumplimiento del artículo 2.2.3.2.20.2. del Decreto 1076 de 2015 (Decreto 1541 de 1978; artículo 208).
21. Dar estricto cumplimiento a la demás normatividad ambiental vigente y aplicable.

PARAGRAFO PRIMERO: PROHIBICIONES DEL CONCESIONARIO:

- Emplear la concesión para un uso diferente al otorgado en el artículo primero del presente acto administrativo.
- El concesionario no podrá obstaculizar o impedir con elementos el normal flujo hídrico, sin perjuicio de lo estipulado en el artículo 2.2.2.3.2.3. del Decreto 1076 de 2015.
- Se prohíbe utilizar mayor cantidad de agua a la otorgada, desperdiciar o dar destinación diferente a las aguas asignadas.
- Obstaculizar, impedir la vigilancia o inspección a los funcionarios o contratistas competentes de la Corporación Autónoma Regional del Quindío – C.R.Q., o negarse a suministrar la información que se requiera por parte de éstos.
- Las demás prohibiciones contempladas en la Sección 24 del Capítulo 2 artículos 2.2.3.2.24.1. y 2.2.3.2.24.2. del Decreto 1076 de 2015.

ARTÍCULO TERCERO: - APROBAR por parte de la **CORPORACIÓN AUTÓNOMA REGIONAL DEL QUINDÍO - C.R.Q.**, el **PROGRAMA PARA EL USO EFICIENTE Y AHORRO DEL AGUA – PUEAA**, al señor **GILDARDO GARZON SANCHEZ**, identificado con cédula de ciudadanía número





RESOLUCIÓN NÚMERO 1314 DEL DÍA ABRIL 29 DE 2022
"POR MEDIO DE LA CUAL SE OTORGA CONCESIÓN DE AGUAS SUPERFICIALES PARA USO DOMÉSTICO Y
AGRÍCOLA AL SEÑOR GILDARDO GARZÓN SÁNCHEZ – EXPEDIENTE ADMINISTRATIVO
No. 00816-22"

Página 28 de 32

7.531.744 de Armenia (Q), en calidad de propietario, en beneficio del predio denominado: **1) LOTE. BUENAVISTA**, ubicado en la vereda **LA PRADERA** jurisdicción del **MUNICIPIO** de **CALARCA** en cumplimiento de la Ley 373 de 1997, del Decreto 1090 de 2018 y de la Resolución 1257 de 2018 emitida por el Ministerio de Ambiente y Desarrollo Sostenible.

PARÁGRAFO PRIMERO: - El término de aprobación del Programa para el Uso Eficiente y Ahorro del Agua – PUEAA, será de **por cinco (5) años contados a partir de la fecha de ejecutoria de la presente Resolución.**

ARTÍCULO CUARTO: OBLIGACIONES del señor **GILDARDO GARZÓN SÁNCHEZ**, durante el desarrollo del Programa para el Uso Eficiente y Ahorro del Agua - PUEAA:

1. Ejecutar las actividades propuestas en los plazos establecidos en el cronograma.
2. En cumplimiento de las estrategias del PUEAA las acciones de planificación y ejecución de acciones de rehabilitación y/o reposición al corto mediano y largo plazo de la infraestructura se deberá priorizar con el fin de reducir pérdidas.
3. Deberá de conformidad con el artículo 11 de la Ley 373 de 1997, actualizar y enviar anualmente a esta Corporación, la siguiente información:
 - a. Nombre de la entidad usuaria, ubicación geográfica y política donde presta el servicio;
 - b. Nombre, ubicación geográfica y tipo de la fuente o fuentes donde captan las aguas;
 - c. Nombre, ubicación geográfica y tipo de la fuente o fuentes receptoras de los afluentes;
 - d. Caudal promedio diario anual en litros por segundo de la fuente de captación y de la fuente receptora de los efluentes;
 - e. Caudal promedio diario anual captado por la entidad usuaria;
 - f. Número de usuarios del sistema;
 - g. Caudal consumido por los usuarios del sistema;
 - h. Porcentaje en litros por segundo de las pérdidas del sistema;
 - i. Calidad del agua de la fuente abastecedora, de los efluentes y de la fuente receptora de éstos, clase de tratamientos requeridos y el sistema y la frecuencia del monitoreo;
 - j. Proyección anual de la tasa de crecimiento de la demanda del recurso hídrico según usos;
 - k. Caudal promedio diario en litros por segundo, en épocas secas y de lluvia, en las fuentes de abastecimiento y en las receptoras de los efluentes;
 - l. Programas de protección y conservación de las fuentes hídricas;
 - m. Fuentes probables de abastecimiento y de vertimiento de efluentes que se dispongan para futuras expansiones de la demanda"
4. La Corporación Autónoma Regional del Quindío – C.R.Q., realizará el seguimiento a la ejecución del Programa, razón por la cual, en las visitas de seguimiento, deberá entregar los soportes necesarios que permitan constatar el desarrollo de los proyectos.



RESOLUCIÓN NÚMERO 1314 DEL DIA ABRIL 29 DE 2022
"POR MEDIO DE LA CUAL SE OTORGA CONCESIÓN DE AGUAS SUPERFICIALES PARA USO DOMÉSTICO Y
AGRÍCOLA AL SEÑOR GILDARDO GARZÓN SÁNCHEZ – EXPEDIENTE ADMINISTRATIVO
No. 00816-22"

Página 29 de 32

5. Presentar un informe detallado de manera semestral de ejecución de las obras, proyectos y programas contemplados en el Programa para el Uso Eficiente y Ahorro del Agua -PUEAA-, en los cuales deberá detallarse claramente las actividades y obras desarrolladas y estar soportados con las ejecuciones presupuestales y con todos los registros posibles (fotográficos, listas de chequeo, listados de asistencia, contratos, videos, entre otros).
6. Solicitar los permisos, concesiones y autorizaciones requeridas por la Ley para el uso y aprovechamiento de los recursos naturales renovables o para el desarrollo de actividades contempladas en el Programa para el Uso Eficiente y Ahorro del Agua -PUEAA- que afecten o puedan afectar el medio ambiente, para así cumplir con la normatividad ambiental vigente.
7. Dar aplicación estricta a la Ley 373 de 1997, Decreto 1090 de 2018, Resolución 1257 de 2018 y a la demás normatividad ambiental pertinentes.

ARTÍCULO QUINTO: NO APROBAR LOS PLANOS DE LAS OBRAS CONSTRUIDAS, de la captación, aducción, desarenación, conducción, almacenamiento, derivación y restitución de sobrantes, al señor **GILDARDO GARZON SANCHEZ**, con fundamento en los argumentos técnicos y jurídicos expuestos en la parte considerativa del presente acto administrativo.

PARÁGRAFO PRIMERO: Presentar memorias de obras de captación y almacenamiento existentes, la infraestructura existente se deberá modificar de forma que se garantice el flujo permanente del cauce, de acuerdo al caudal concesionado. Este punto se localiza cerca de la vivienda, de acuerdo al caudal concesionado, en el término de **tres (3) meses, contados a partir de la fecha de ejecutoria de la presente resolución.**

ARTÍCULO SEXTO: – El señor **GILDARDO GARZON SANCHEZ**, deberá cancelar el valor correspondiente a los servicios de seguimiento ambiental, de conformidad con la Ley 633 de 2000, la Resolución número 1280 del 2010, expedida por el Ministerio de Ambiente, vivienda y Desarrollo Territorial y la Resolución de bienes y servicios proferida por esta Entidad.

ARTÍCULO SEPTIMO: - El Concesionario deberá cuando lo requiera por parte de la Corporación Autónoma Regional del Quindío – C.R.Q., presentar informe sobre materia ambiental, y especialmente, sobre la cantidad consumida de recursos naturales y elementos ambientales de conformidad con el artículo 23 del Decreto 2811 de 1974.

ARTÍCULO OCTAVO: - Las condiciones técnicas que se encontraron al momento de la visita y que quedaron plasmadas en el concepto técnico rendido por el comisionado en este acto administrativo deberán mantenerse, por lo que la actividad u obra a realizarse deberá corresponder respectivamente a lo permitido en el presente acto administrativo. En caso de requerir modificaciones en las condiciones evidenciadas en la visita técnica se debe informar a la Corporación Autónoma Regional del Quindío – C.R.Q., para verificar la pertinencia de concederlas.



RESOLUCIÓN NÚMERO 1314 DEL DÍA ABRIL 29 DE 2022

"POR MEDIO DE LA CUAL SE OTORGA CONCESIÓN DE AGUAS SUPERFICIALES PARA USO DOMÉSTICO Y AGRÍCOLA AL SEÑOR GILDARDO GARZÓN SÁNCHEZ – EXPEDIENTE ADMINISTRATIVO No. 00816-22"

Página 30 de 32

ARTÍCULO NOVENO: - El Concesionario deberá avisar de inmediato a la Corporación Autónoma Regional del Quindío – C.R.Q., cuando se presenten situaciones de emergencia, indicando las causas, medidas adoptadas y tiempo de duración de dicha emergencia.

ARTÍCULO DÉCIMO: - El Concesionario es el responsable por cualquier deterioro y/o daño ambiental causado por él, en la ejecución de las actividades autorizadas en esta Resolución, por lo cual deberán realizar las acciones necesarias para corregir los efectos causados, y cumplir con las obligaciones que se establezcan en el presente Acto Administrativo y en general las dispuestas en la normativa ambiental vigente.

ARTÍCULO DÉCIMO PRIMERO: - La concesión aquí otorgada no será obstáculo para que la Corporación Autónoma Regional del Quindío - C.R.Q., de forma unilateral y con posterioridad:

- Sectorice y reglamente el uso de la corriente.
- Modifique las condiciones de la concesión, cuando de conformidad a la prelación de los usos del agua, se presenten hecho o circunstancias que así lo obliguen.
- Modifique las condiciones de la concesión, por razones de conveniencia pública, y/o el acaecimiento de hechos o circunstancias que alteren las condiciones ambientales del territorio.

ARTÍCULO DÉCIMO SEGUNDO: - Las aguas de uso público no pueden transferirse por venta, donación o permuta, ni constituirse sobre ellas derechos personales o de otra naturaleza, para que los Concesionarios puedan ceder o traspasar total o parcialmente la Concesión otorgada, se requiere autorización previa de la **CORPORACION AUTONOMA REGIONAL DEL QUINDIO - CRQ.**

ARTÍCULO DÉCIMO TERCERO: - La Corporación Autónoma Regional del Quindío – C.R.Q., se reserva el derecho a revisar esta Concesión de Aguas, de oficio o a petición de parte, cuando considere conveniente y cuando las circunstancias que se tuvieron en cuenta para otorgarla, hayan variado.

ARTÍCULO DÉCIMO CUARTO: - Para efectos de Control, Seguimiento y Vigilancia, que realizará la Corporación Autónoma Regional del Quindío – C.R.Q., el concesionario deberá permitir el ingreso de los funcionarios encargados de esta labor sin previo aviso.

ARTÍCULO DECIMO QUINTO: - Para resolver las controversias que se susciten con motivo de la constitución o ejercicio de la servidumbre en interés privado, el interesado deberá acudir ante la Jurisdicción Ordinaria, conforme a lo establecido en el Código Nacional de los Recursos Naturales Renovables y Protección del Medio Ambiente.

ARTÍCULO DECIMO SEXTO: - En caso de que se produzca la tradición del predio beneficiado con la concesión, el nuevo propietario, poseedor o beneficiario deberá solicitar su traspaso dentro de los sesenta (60) días hábiles siguientes, para lo cual presentará los documentos que lo acrediten como tal y los demás que se le exijan con el fin de ser considerado como nuevo titular de la concesión, de conformidad con la Sección 8 del Capítulo 2 artículo 2.2.3.2.8.8. del Decreto 1076 de 2015. La



RESOLUCIÓN NÚMERO 1314 DEL DÍA ABRIL 29 DE 2022
"POR MEDIO DE LA CUAL SE OTORGA CONCESIÓN DE AGUAS SUPERFICIALES PARA USO DOMÉSTICO Y
AGRÍCOLA AL SEÑOR GILDARDO GARZÓN SÁNCHEZ – EXPEDIENTE ADMINISTRATIVO
No. 00816-22"

Página 31 de 32

Corporación Autónoma Regional del Quindío – C.R.Q., está facultada para autorizar dicho traspaso conservando las condiciones originales o modificándolas.

ARTÍCULO DECIMO SEPTIMO: - Serán causales de caducidad por la vía administrativa:

- El incumplimiento de las condiciones estipuladas en el presente acto administrativo
- Las contempladas en el Artículo 62 del Decreto 2811 de 1974.

ARTÍCULO DECIMO OCTAVO: - Previamente a la declaratoria administrativa de caducidad, se dará a los interesados la oportunidad de ser oído en descargos, para lo cual se dispondrá de quince (15) días hábiles para ratificar o subsanar la falta de que se acusa o para formular su defensa (Artículo 63 del Decreto 2811 de 1974 y 250 del Decreto 1541 de 1978).

ARTÍCULO DECIMO NOVENO: - Los Concesionarios deberán llevar un registro de los volúmenes de agua debidamente captada y reportarlos mensualmente a la **CORPORACION AUTONOMA REGIONAL DEL QUINDIO - C.R.Q.**

ARTÍCULO VIGÉSIMO: - Los Concesionarios deberán cancelar la tasa por utilización del agua concesionada, cuyo valor se liquidará, cobrará y pagará a la **CORPORACION AUTONOMA REGIONAL DEL QUINDIO- CRQ**, de conformidad con lo previsto en el Decreto 1076 de 2015, y en sus Decretos reglamentarios y demás normas que lo desarrollen, modifiquen, adicionen o aclaren.

PARÁGRAFO PRIMERO: - El cálculo de los índices de uso de agua y el factor regional, se calcularán anualmente para cada una de las unidades hidrográficas por parte de la **CORPORACION AUTONOMA REGIONAL DEL QUINDIO – C.R.Q.**

ARTÍCULO VIGÉSIMO PRIMERO: - Los Concesionarios quedan sujetos al cumplimiento de las disposiciones legales, referentes al uso y el goce de las aguas, para su mejor aprovechamiento, salubridad e higiene pública, ocupación de bienes de uso público, y aquellas que sobre las mismas materias rijan a futuro, no habiendo reclamación por su parte.

ARTÍCULO VIGÉSIMO SEGUNDO: - **NOTIFÍQUESE** el contenido de la presente Resolución al señor **GILDARDO GARZON SANCHEZ**, identificado con cédula de ciudadanía número 7.531.744 de Armenia (Q), en calidad de propietario y al señor **PABLO EMILIO POSSO GOMEZ** identificado con cédula de ciudadanía número 7.529.883 de Armenia (Q), en calidad de apoderado o a la persona debidamente autorizada, en los términos establecidos en la Ley 1437 de 2011.

ARTÍCULO VIGÉSIMO TERCERO: - **PUBLÍQUESE**, el encabezado y la parte Resolutiva de la presente Resolución, en el boletín ambiental de la C.R.Q., a costa del interesado, de conformidad con los Artículos 70 y 71 de la Ley 99 de 1993.

ARTÍCULO VIGÉSIMO CUARTO: - Contra la presente Resolución, procede únicamente el recurso de reposición, el cual deberá presentarse por escrito en la notificación personal, o dentro de los diez (10) días hábiles siguientes a ella, o a la notificación por aviso, o al vencimiento del término de





RESOLUCIÓN NÚMERO 1314 DEL DIA ABRIL 29 DE 2022
"POR MEDIO DE LA CUAL SE OTORGA CONCESIÓN DE AGUAS SUPERFICIALES PARA USO DOMÉSTICO Y
AGRÍCOLA AL SEÑOR GILDARDO GARZÓN SÁNCHEZ – EXPEDIENTE ADMINISTRATIVO
No. 00816-22"

Página 32 de 32

publicación, según el caso, ante la Subdirección de Regulación y Control Ambiental de la **CORPORACIÓN AUTÓNOMA REGIONAL DEL QUINDÍO – C.R.Q.**, en los términos del artículo 76 y siguientes de la Ley 1437 de 2011.


ARTÍCULO VIGÉSIMO QUINTO: - La presente Resolución rige a partir de la fecha de ejecutoria, de conformidad con el artículo 87 del Código de Procedimiento Administrativo y de lo Contencioso Administrativo Ley 1437 de 2011.

Dado en Armenia Quindío, a los ABRIL 29 DE 2022.

NOTIFIQUESE, PUBLIQUESE Y CUMPLASE


CARLOS ARTIEL TRUKE OSPINA
Subdirector de Regulación y Control Ambiental

Revisión Técnica:

Lina Marcía Alarcón Mora. 
Profesional Especializado Grado 12.

Elaboró:

Daniela Álvarez Pava
Abogada.



RESOLUCIÓN NÚMERO 1355 DEL DÍA 2 DE MAYO DE 2022
"POR MEDIO DE LA CUAL SE ORDENA UN DESISTIMIENTO Y ARCHIVO DE LA SOLICITUD DE
OCUPACION DE CAUCE PRESENTADA POR LA SOCIEDAD DON POLLO S.A.S - EXPEDIENTE
ADMINISTRATIVO No. 1760-22".

EL SUBDIRECTOR DE REGULACIÓN Y CONTROL AMBIENTAL DE LA CORPORACION AUTONOMA REGIONAL DEL QUINDÍO C.R.Q., en uso de sus atribuciones legales contenidas en la Ley General Ambiental de Colombia, el Código de Procedimiento Administrativo y de lo Contencioso Administrativo y la Resolución 2169 del 12 de diciembre de 2016, modificada por la Resolución 066 del 16 de enero de 2017, modificada por la Resolución 081 del 18 de enero de 2017, modificada por la Resolución No.1035 del 03 de mayo del 2019, y a su vez modificada por la Resolución No.1861 del 14 de septiembre del 2020, emanadas de la Dirección General de la Corporación Autónoma Regional del Quindío Y,

CONSIDERANDO

Que el artículo 30 de la Ley 99 de 1993, estipula el objeto de las Corporaciones Regionales Autónomas, consagrando que: *"Todas las corporaciones, autónomas regionales tendrán por objeto la ejecución de las políticas, planes, programas y proyectos sobre medio ambiente y recursos naturales renovables, así como dar cumplida y oportuna aplicación a las disposiciones legales vigentes sobre su disposición, administración, manejo y aprovechamiento, conforme a las regulaciones, pautas y directrices expedidas por el Ministerio del Medio Ambiente"*.

Que según el numeral 2º del artículo 31 de la Ley 99 de 1993, corresponde a las Corporaciones Autónomas Regionales ejercer la función de máxima autoridad ambiental en el área de su jurisdicción de acuerdo con las normas de carácter superior y conforme a los criterios y directrices trazadas por el Ministerio de Ambiente y Desarrollo Sostenible.

Que la Ley 99 de 1993, dispone en numeral 9º del artículo 31 que: *"Las Corporaciones Autónomas Regionales ejercerán las siguientes funciones...: 9) Otorgar concesiones, permisos, autorizaciones y licencias ambientales requeridas por la ley para el uso, aprovechamiento o movilización de los recursos naturales renovables o para el desarrollo de actividades que afecten o puedan afectar el medio ambiente."*

Que, en el Departamento del Quindío, la Corporación Autónoma Regional del Quindío- C.R.Q., es la máxima autoridad ambiental, y tiene dentro de sus competencias otorgar las autorizaciones, permisos y licencias ambientales a los proyectos, obras y/o actividades de su competencia a desarrollarse en el área de su jurisdicción y ejercer control sobre los mismos.

Que el Capítulo 2 Sección 5 artículo 2.2.3.2.5.1. del Decreto 1076 de 2015 *"Por medio del cual se expide el Decreto Único Reglamentario del Sector Ambiente y Desarrollo Sostenible"* (artículo 28 del Decreto 1541 de 1978) dispone *"El Derecho al uso de las aguas y de los cauces se adquiere de conformidad con el artículo 51 del Decreto - Ley 2811 de 1974:*

- a. Por ministerio de la ley;
- b. Por concesión;
- c. Por permiso, y
- d. Por asociación."





RESOLUCIÓN NÚMERO 1355 DEL DÍA 2 DE MAYO DE 2022
"POR MEDIO DE LA CUAL SE ORDENA UN DESISTIMIENTO Y ARCHIVO DE LA SOLICITUD DE
OCUPACION DE CAUCE PRESENTADA POR LA SOCIEDAD DON POLLO S.A.S - EXPEDIENTE
ADMINISTRATIVO No. 1760-22".

Página 2 de 8

Que la sección 9 del Capítulo 2 consagra en los artículos 2.2.3.2.9.1. y 2.2.3.2.9.2. del Decreto 1076 de 2015 (artículos 54 y 55 del Decreto 1541 de 1978), los requisitos formales para solicitar una permiso de ocupacion de cauce, señalando entre otros, que *"las personas naturales o jurídicas y las entidades gubernamentales que deseen aprovechar aguas para usos diferentes de aquellos que se ejercen por ministerio de la ley requieren concesión."*

Que la sección 7 del Capítulo 2 consagra en el artículo 2.2.3.2.7.1. del Decreto 1076 de 2015 (artículo 36 del Decreto 1541 de 1978), dispuso que toda persona natural o jurídica, pública o privada, requiere concesión para obtener el derecho al aprovechamiento de las aguas para los fines allí indicados.

Que el artículo 132 del Decreto – Ley 2811 de 1974, por el cual se adoptó el Código Nacional de Recursos Naturales Renovables y de Protección al Medio Ambiente, establece en lo relativo al uso, conservación y preservación de las aguas: *"Sin permiso, no se podrán alterar los cauces, ni el régimen y la calidad de las aguas, ni intervenir en su uso legítimo."*

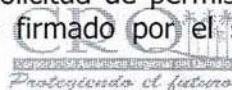
Se negará el permiso cuando la obra implique peligro para la colectividad, o para los recursos naturales, la seguridad interior o exterior o la soberanía nacional".

Que el día 26 de mayo del año 2015, el gobierno nacional expidió el decreto 1076 de 2015 **"Por medio del cual se expide el Decreto Único Reglamentario del Sector Ambiente y Desarrollo Sostenible"**, en el cual incorporó gran parte de la normatividad Ambiental que rige en el territorio colombiano, entre las normas compiladas está el Decreto 1541 de mil novecientos setenta y ocho (1978) el cual regula y desarrolla las concesiones de aguas SUBTERRANEAS. Teniendo con esto que el Decreto 1076 de 2015 reglamenta, entre otros aspectos, lo concerniente al ordenamiento del recurso hídrico.

Que mediante solicitud radicada bajo el **número 1760-2022**, el día quince (15) de febrero del año dos mil veinte (2022), el señor **JUAN CARLOS URIBE LOPEZ**, identificado con la cédula de ciudadanía número 7.551.632 expedida en la ciudad de Armenia (Quindío), actuando en calidad de representante legal de la sociedad **DON POLLO S.A.S** identificado con número de NIT 801004045-5, sociedad que ostenta la calidad de propietaria; presentó ante la **CORPORACIÓN AUTÓNOMA REGIONAL DEL QUINDÍO – CRQ**, solicitud tendiente a obtener **PERMISO DE OCUPACIÓN DE CAUCE**, para el desarrollo del proyecto **"CONSTRUCCIÓN DE MURO DE GAVIÓN PARA CONTENCIÓN DE TALUD HACIA LA QUEBRADA CRISTALES"** en beneficio del predio denominado: **1) AVENIDA EL EDEN** ubicado en la vereda **ARMENIA** jurisdicción del **MUNICIPIO de ARMENIA**, identificado con el folio de matrícula inmobiliaria número **280-2627** y ficha catastral número **63001000300000456000**, de acuerdo a la información aportada a la solicitud.

Que, con la solicitud anterior, el solicitante acompañó los siguientes documentos:

- Formulario Único Nacional de solicitud de permiso ocupación de cauce, radicado bajo el número 1760-22, debidamente firmado por el señor **JUAN CARLOS URIBE LOPEZ**,



RESOLUCIÓN NÚMERO 1355 DEL DÍA 2 DE MAYO DE 2022

"POR MEDIO DE LA CUAL SE ORDENA UN DESISTIMIENTO Y ARCHIVO DE LA SOLICITUD DE OCUPACION DE CAUCE PRESENTADA POR LA SOCIEDAD DON POLLO S.A.S - EXPEDIENTE ADMINISTRATIVO No. 1760-22".

Página 3 de 8

identificado con la cédula de ciudadanía número 7.551.632 expedida en la ciudad de Armenia (Quindío), actuando en calidad de representante legal de la sociedad **DON POLLO S.A.S.**

- Oficio de solicitud de permiso de ocupación de cauce debidamente firmado por el señor **JUAN CARLOS URIBE LOPEZ**, en calidad de representante legal.
- Certificado de existencia y representación legal de la sociedad **DON POLLO S.A.S** identificado con número de NIT 801004045-5, domiciliada en el Municipio de Armenia (Q), expedido por la Cámara de Comercio de Armenia, el día dos (02) de febrero del año 2022.
- Formulario Único Tributario de la sociedad **DON POLLO S.A.S** identificado con número de NIT 801004045-5.
- Documento denominado análisis hidrológico y modelación hidráulica de la Quebrada Cristales.
- Formato de información de costos del proyecto, obra o actividad, para la liquidación de tarifa por servicios de evaluación y seguimiento ambiental, debidamente diligenciado por valor de (\$896.652.539).

Que, la Subdirección de Regulación y Control Ambiental de la C.R.Q., estableció en el formato denominado "*TARIFA PARA EL COBRO POR SERVICIOS DE EVALUACIÓN DE TRÁMITE PERMISO DE OCUPACION DE CAUCE PARA PROYECTOS OBRAS O ACTIVIDADES CUYO VALOR ES INFERIOR A 2115 SMMLV*", la tarifa a pagar por los servicios de evaluación ambiental por parte del interesado por un valor de (\$683.504.000).

Que para el día 21 de febrero de 2022, La Subdirección de Regulación Y Control Ambiental mediante radicado de salida No. 2225, envió solicitud de complemento de información para que se allegara la siguiente documentación:

"(...)

1. *Presentar recibo de pago por servicios de evaluación y seguimiento de la concesión de agua, para lo cual se anexa a este oficio el formato de liquidación con el cual puede acercarse al área de tesorería de la CRQ solicitar la factura y realizar el pago, una vez cancelado debe radicar el recibo y factura en la oficina de servicio al cliente tener en cuenta el número de expediente.*
2. *Formulario Único Nacional para solicitud de ocupación de cauce, playas y lechos debidamente diligenciado y firmado por el propietario, toda vez que el formulario presentado no corresponde al formato nacional actual, el cual se anexa.*
3. *Memorias Técnicas con el diseño y cálculo estructural, geométrico e hidráulico, toda vez que la*



RESOLUCIÓN NÚMERO 1355 DEL DÍA 2 DE MAYO DE 2022
"POR MEDIO DE LA CUAL SE ORDENA UN DESISTIMIENTO Y ARCHIVO DE LA SOLICITUD DE
OCUPACION DE CAUCE PRESENTADA POR LA SOCIEDAD DON POLLO S.A.S - EXPEDIENTE
ADMINISTRATIVO No. 1760-22".

Página 4 de 8

información técnica aportada corresponde al documento denominado: "análisis hidrológico y modelación hidráulica de la quebrada Cristales, Armenia, Quindío".

4. *Planos de localización y detalle de la estructura de ocupación, presentados a escala y en tamaño 100X70 centímetros, debidamente firmados por el profesional competente, con nombre completo y número de tarjeta profesional.*

Esto debido a que el plano allegado con la solicitud electrónica no cuenta con el aval (firma) del profesional que lo elaboró. Presentarlo en medio físico con medidas de 100X70cm debidamente firmado con copia de la matrícula profesional del profesional que lo elabore y su respectiva copia en medio magnético (CD)".

Que de acuerdo a lo anterior, la información requerida en el oficio con radicado CRQ número 2225 del día 21 de febrero 2022, hasta la fecha no ha sido aportada por la sociedad solicitante, teniendo en cuenta que dicho oficio fue enviado por la empresa de correo certificado CERTIPOSTAL a la dirección autorizada y recibida el día 22 de febrero de 2022 por la señora patricia, tal y como consta en el oficio que reposa en el expediente administrativo; razón por la cual no es posible continuar con el trámite de permiso de ocupación de cauce solicitado por la sociedad **DON POLLO S.A.S** identificado con número de NIT 801004045-5, a través de su representante legal el señor **JUAN CARLOS URIBE LOPEZ**, identificado con la cédula de ciudadanía número 7.551.632 expedida en la ciudad de Armenia (Quindío), por lo que se entiende desistido dicho trámite a la luz de la normatividad aplicable para el desistimiento tácito, descrito en el artículo 17 de la Ley 1755 de 2015.

FUNDAMENTOS LEGALES

Que dado lo anterior, en cumplimiento de los fines del Estado y dando aplicación a los principios que rigen las actuaciones administrativas consagrados en el artículo 209 de la "Constitución Política" y en el artículo 3° de la Ley 1437 de 2011 "Código de Procedimiento Administrativo y de lo Contencioso Administrativo", y en busca de lograr que los procedimientos administrativos cumplan las normas, esta Corporación estima que se debe proceder al desistimiento de la solicitud de permiso de ocupación de cauce requerido por la sociedad **DON POLLO S.A.S**, a la luz de la normatividad aplicable para el desistimiento tácito, consagrado en el artículo 17 de la Ley 1755 de 2015.

Que el artículo 209 de la Constitución Política establece los principios de la función administrativa así:

"Artículo 209. *La función administrativa está al servicio de los intereses generales y se desarrolla con fundamento en los principios de igualdad, moralidad, eficacia, economía, celeridad, imparcialidad y publicidad, mediante la descentralización, la delegación y la desconcentración de funciones.*

Las autoridades administrativas deben coordinar sus actuaciones para el adecuado cumplimiento de los fines del Estado. La administración pública, en todos sus órdenes, tendrá un control interno que se ejercerá en los términos que señale la ley." (letra cursiva fuera del texto original).



RESOLUCIÓN NÚMERO 1355 DEL DÍA 2 DE MAYO DE 2022
"POR MEDIO DE LA CUAL SE ORDENA UN DESISTIMIENTO Y ARCHIVO DE LA SOLICITUD DE
OCUPACION DE CAUCE PRESENTADA POR LA SOCIEDAD DON POLLO S.A.S - EXPEDIENTE
ADMINISTRATIVO No. 1760-22".

La Corporación Autónoma Regional del Quindío – CRQ, en virtud del artículo 9 de la Ley 1437 de 2011, la cual establece las prohibiciones de las autoridades, indicando en el numeral 4: "Exigir constancias, certificaciones o documentos que reposen en la respectiva Entidad". De igual manera, el artículo noveno del Decreto 019 de 2012 "Ley Antitrámites", trata sobre la prohibición de exigir documentos que reposan en la entidad señalando: "Cuando se esté adelantando un trámite ante la administración, se prohíbe exigir actos administrativos, constancias, certificaciones o documentos que ya reposen en la entidad ante la cual se está tramitando la respectiva actuación (...)" y de los principios de eficacia y economía que rigen las actuaciones administrativas, el primero propende porque las autoridades busquen que los procedimientos logren su finalidad, y para el efecto, deberán remover de oficio los obstáculos puramente formales, entre otros y el segundo tiene por finalidad que las autoridades procedan con austeridad y eficacia, optimizando el uso del tiempo y de los demás recursos, procurando el más alto nivel de calidad en las actuaciones y la protección de los derechos de las personas en concordancia con el Decreto 2106 de 2019, "Por el cual se dictan normas para simplificar, suprimir y reformar trámites, procesos y procedimientos innecesarios existentes en la administración pública".

Que el Título I de las Disposiciones Generales, artículo tercero del Código de Procedimiento Administrativo y de lo Contencioso Administrativo, consagra: "*Principios: Todas las autoridades deberán interpretar y aplicar las disposiciones que regulan las actuaciones y procedimientos administrativos a la luz de los principios consagrados en la Constitución Política, en la Parte Primera de este Código y en las leyes especiales.*

Las actuaciones administrativas se desarrollarán, especialmente, con arreglo a los principios del debido proceso, igualdad, imparcialidad, buena fe, moralidad, participación, responsabilidad, transparencia, publicidad, coordinación, eficacia, economía y celeridad (...)."

Que mediante la Ley 1755 de 2015 se reguló el Derecho Fundamental de Petición y se sustituyó un título del Código de Procedimiento Administrativo y de lo Contencioso Administrativo – Ley 1437 de 2011, Título dentro del cual se desarrolla el desistimiento tácito, indicando en el artículo primero lo siguiente:

"Artículo 1º. *Sustitúyase el Título II, Derecho de Petición, Capítulo I, Derecho de Petición ante las autoridades-Reglas Generales, Capítulo II Derecho de petición ante autoridades-Reglas Especiales y Capítulo III Derecho de Petición ante organizaciones e instituciones privadas, artículos 13 a 33, de la Parte Primera de la Ley 1437 de 2011, por el siguiente:"*

Que el artículo 17 de la Ley 1755 de 2015, estipula frente a las peticiones incompletas, al término para suministrar respuesta y en especial al **DESISTIMIENTO TÁCITO** lo siguiente:

"Artículo 17. Peticiones incompletas y desistimiento tácito. *En virtud del principio de eficacia, cuando la autoridad constate que una petición ya radicada está incompleta o que el peticionario deba realizar una gestión de trámite a su cargo, necesaria para adoptar una decisión de fondo, y que la actuación pueda continuar sin oponerse a la ley, requerirá al peticionario*



RESOLUCIÓN NÚMERO 1355 DEL DÍA 2 DE MAYO DE 2022
"POR MEDIO DE LA CUAL SE ORDENA UN DESISTIMIENTO Y ARCHIVO DE LA SOLICITUD DE
OCUPACION DE CAUCE PRESENTADA POR LA SOCIEDAD DON POLLO S.A.S - EXPEDIENTE
ADMINISTRATIVO No. 1760-22".

Página 6 de 8

dentro de los diez (10) días siguientes a la fecha de radicación para que la complete en el término máximo de un (1) mes.

A partir del día siguiente en que el interesado aporte los documentos o informes requeridos, se reactivará el término para resolver la petición. Se entenderá que el peticionario ha desistido de su solicitud o de la actuación cuando no satisfaga el requerimiento, salvo que antes de vencer el plazo concedido solicite prórroga hasta por un término igual.

Vencidos los términos establecidos en este artículo, sin que el peticionario haya cumplido el requerimiento, la autoridad decretará el desistimiento y el archivo del expediente, mediante acto administrativo motivado, que se notificará personalmente, contra el cual únicamente procede recurso de reposición, sin perjuicio de que la respectiva solicitud pueda ser nuevamente presentada con el lleno de los requisitos legales."

Por su parte, el artículo 306 del Código de Procedimiento Administrativo y de lo Contencioso Administrativo (Ley 1437 de 2011) establece: "En los aspectos no contemplados en este Código se seguirá el Código de Procedimiento Civil en lo que sea compatible con la naturaleza de los procesos y actuaciones que correspondan a la jurisdicción en lo Contencioso Administrativo".

Que, por los antecedentes citados, este Despacho procederá al desistimiento y archivo de este asunto, de conformidad a lo dispuesto en los artículos 17 de la Ley 1755 de 2015, sin perjuicio de que el interesado presente una nueva solicitud de permiso de ocupacion de cauce.

Que en cuanto a las demás normas jurídicas procedimentales se dará aplicación a la Ley 1437 de 2011, por encontrarse éstas vigentes y exequibles.

Que de conformidad con lo previsto en el artículo 42 en concordancia con el artículo 17 del Código de Procedimiento Administrativo y de lo Contencioso Administrativo, las autoridades administrativas están obligadas a tomar las decisiones que en derecho corresponda, motivadas, habiéndose dado oportunidad a los interesados para expresar sus opiniones, y con base en las pruebas e informes disponibles, y de todas las peticiones que hayan sido oportunamente planteadas dentro de la actuación por el peticionario y por los terceros reconocidos.

Que se reitera que de los antecedentes citados, se desprende que la sociedad **DON POLLO S.A.S** identificado con número de NIT 801004045-5, domiciliada en la ciudad de Armenia, no cumplió con el requerimiento realizado por esta Corporación a través del oficio con número de radicado No.2225 del día 21 de febrero de 2022, ya que no se aportó la documentación jurídica y técnica faltante, motivo por el cual una vez evaluada la norma aplicable al desistimiento tácito, este Despacho encuentra que el mismo se ajusta al asunto sub examine, razón por la cual podrá decretarse, sin perjuicio que la respectiva solicitud pueda ser nuevamente presentada con el lleno de los requisitos legales.

Así las cosas, se procederá al desistimiento de la presente solicitud de permiso de ocupación de cauce presentada por la sociedad **DON POLLO S.A.S**, y como consecuencia de éste, al archivo de este trámite, de conformidad a lo dispuesto en el artículo 17 de la Ley 1755 de 2015 "Por

RESOLUCIÓN NÚMERO 1355 DEL DÍA 2 DE MAYO DE 2022
"POR MEDIO DE LA CUAL SE ORDENA UN DESISTIMIENTO Y ARCHIVO DE LA SOLICITUD DE
OCUPACION DE CAUCE PRESENTADA POR LA SOCIEDAD DON POLLO S.A.S - EXPEDIENTE
ADMINISTRATIVO No. 1760-22".

Página 7 de 8

medio de la cual se regula el Derecho Fundamental de Petición y se sustituye un título del Código de Procedimiento Administrativo y de lo Contencioso Administrativo."

Que, en virtud de lo precedente, el **SUBDIRECTOR DE REGULACIÓN Y CONTROL AMBIENTAL DE LA CORPORACIÓN AUTÓNOMA REGIONAL DEL QUINDÍO – C.R.Q.**,

RESUELVE

ARTÍCULO PRIMERO: - **DESISTIR** por parte de la **CORPORACIÓN AUTÓNOMA REGIONAL DEL QUINDÍO – CRQ**, la solicitud de **PERMISO DE OCUPACION DE CAUCE**, presentada por la sociedad **DON POLLO S.A.S** identificado con número de NIT 801004045-5 domiciliada en la ciudad de Armenia, representada legalmente por el señor **JUAN CARLOS URIBE LOPEZ**, identificado con la cédula de ciudadanía número 7.551.632 expedida en la ciudad de Armenia (Quindío), para el desarrollo del proyecto "**CONSTRUCCIÓN DE MURO DE GAVIÓN PARA CONTENCIÓN DE TALUD HACIA LA QUEBRADA CRISTALES**" en beneficio del predio denominado: **1) AVENIDA EL EDEN** ubicado en la vereda **ARMENIA** jurisdicción del **MUNICIPIO de ARMENIA**, identificado con el folio de matrícula inmobiliaria número **280-2627** y ficha catastral número **63001000300000456000**, sin perjuicio que la respectiva solicitud pueda ser nuevamente presentada con el lleno de los requisitos legales, de conformidad con las consideraciones expuestas en el presente acto administrativo.

ARTÍCULO SEGUNDO: - Como consecuencia de lo anterior, **ARCHIVAR** el **expediente número 1760-22**, relacionado con la solicitud de ocupación de cauce, con fundamento en la parte considerativa del presente proveído.

ARTÍCULO TERCERO: - **NOTIFÍQUESE** el contenido del presente acto administrativo a la sociedad **DON POLLO S.A.S** identificado con número de NIT 801004045-5, a través de su representante legal el señor **JUAN CARLOS URIBE LOPEZ**, identificado con la cédula de ciudadanía número 7.551.632 expedida en la ciudad de Armenia (Quindío), o a la persona debidamente autorizada por el interesado para notificarse, de conformidad con lo preceptuado en la Ley 1437 de 2011.

ARTÍCULO CUARTO: - Contra la presente Resolución, sólo procede el recurso de reposición ante la Subdirección de Regulación y Control Ambiental de la Corporación Autónoma Regional del Quindío - C.R.Q., el cual deberá interponerse por escrito en la diligencia de notificación personal o dentro de los diez (10) días hábiles siguientes a ella o a la notificación por aviso, o al vencimiento del término de publicación, según el caso, de acuerdo con los artículos 76 del Código de Procedimiento Administrativo y de lo Contencioso Administrativo.

ARTÍCULO QUINTO: - La presente Resolución rige a partir de la fecha de ejecutoria, de conformidad con el artículo 87 del Código de Procedimiento Administrativo y de lo Contencioso Administrativo Ley 1437 de 2011.

Dada en Armenia, Quindío a los **2 DE MAYO DE 2022.**





RESOLUCIÓN NÚMERO 1355 DEL DIA 2 DE MAYO DE 2022
"POR MEDIO DE LA CUAL SE ORDENA UN DESISTIMIENTO Y ARCHIVO DE LA SOLICITUD DE
OCUPACION DE CAUCE PRESENTADA POR LA SOCIEDAD DON POLLO S.A.S - EXPEDIENTE
ADMINISTRATIVO No. 1760-22".

NOTÍFIQUESE, PUBLÍQUESE Y CÚMPLASE



CARLOS ARIEL TRUKE OSPINA

Subdirector de Regulación y Control Ambiental

Revisión Técnica:


Lina Marcela Alarcón Mora.
Profesional Especializado Grado 12.

Elaboró:


Daniela Álvarez Pava
Abogada Contratista.

EXP 1760-22

CORPORACION AUTONOMA REGIONAL DEL QUINDIO
NOTIFICACION PERSONAL

EN EL DIA DE HOY _____ DE _____ DEL _____
NOTIFICO PERSONALMENTE LA PROVIDENCIA ANTERIOR A:

EN SU CONDICION DE:

SE LE INFORMÓ QUE CONTRA QUE CONTRA TAL PROVIDENCIA PROCEDEN LOS SIGUIENTES
RECURSOS POR LA VIA GUBERNATIVA:

QUE SE PODRAN INTERPONER DENTRO DE LOS DIEZ (10) DIAS SIGUIENTES A ESTA DILIGENCIA

EL NOTIFICADO

EL NOTIFICADOR

C.C No -----





RESOLUCIÓN NÚMERO 1413 DEL DÍA 9 DE MAYO DE 2022

"POR MEDIO DE LA CUAL SE APRUEBA EL PROGRAMA PARA EL USO EFICIENTE Y AHORRO DEL AGUA CORRESPONDIENTE A LA CONCESIÓN DE AGUAS SUPERFICIALES PARA USO DOMESTICO Y ENERGÉTICO OTORGADA A LA EMPRESA MULTIPROPOSITO DE CALARCA S.A.S E.S.P EXPEDIENTE 2051-2009"

Página 1 de 16

LA SUBDIRECCIÓN DE REGULACIÓN Y CONTROL AMBIENTAL DE LA CORPORACIÓN AUTÓNOMA REGIONAL DEL QUINDÍO, en uso de sus atribuciones legales contenidas en la Ley General Ambiental de Colombia, el Código de Procedimiento Administrativo y de lo Contencioso Administrativo y la Resolución 2169 del 12 de diciembre de 2016 " Por la cual se modifica el Manual Específico de Funciones y Competencias Laborales de los empleos de la Corporación Autónoma Regional del Quindío", modificada por la Resolución 066 del 16 de enero de 2017, modificada por la Resolución 081 del 18 de enero de 2017, modificada por la Resolución No.1035 del 03 de mayo del 2019, y a su vez modificada por la Resolución No.1861 del 14 de septiembre del 2020 ", emanadas de la Dirección General de la Corporación Autónoma Regional del Quindío y,

CONSIDERANDO

Que el día 26 de mayo del año 2015, el gobierno nacional expidió el decreto 1076 de 2015 "**Por medio del cual se expide el Decreto Único Reglamentario del Sector Ambiente y Desarrollo Sostenible**", en el cual incorporó gran parte de la normatividad Ambiental que rige en el territorio Colombiano, entre las normas compiladas está el Decreto 1541 de mil novecientos setenta y ocho (1978) el cual regula y desarrolla el permiso de ocupación de cauce. Teniendo con esto que el Decreto 1076 de 2015 reglamenta, entre otros aspectos, lo concerniente al ordenamiento del recurso hídrico.

Que mediante acto administrativo número 262 de fecha quince (15) de abril de dos mil nueve (2009), la Subdirección de Regulación y Control Ambiental de la Corporación Autónoma Regional del Quindío, otorgó **CONCESION DE AGUAS SUPERFICIALES A LA EMPRESA MULTIPROPOSITO DE CALARCA S.A.S. E.S.P** identificada con número de Nit 801004102-7 domiciliada en Calarcá.

Que mediante acto administrativo número 582 de fecha catorce (14) de julio de dos mil nueve (2009), la Subdirección de Regulación y Control Ambiental de la Corporación Autónoma Regional del Quindío, modificó la Resolución 262 de fecha quince (15) de abril de dos mil nueve (2009) **CONCESION DE AGUAS SUPERFICIALES A LA EMPRESA MULTIPROPOSITO DE CALARCA S.A.S. E.S.P** identificada con número de Nit 801004102-7 domiciliada en Calarcá.

Que mediante acto administrativo número 1301 de fecha dos (02) de marzo de dos mil dieciséis (2016), la Subdirección de Regulación y Control Ambiental de la Corporación Autónoma Regional del Quindío, modificó la Resolución 262 de fecha quince (15) de abril de dos mil nueve (2009) **CONCESION DE AGUAS SUPERFICIALES A LA EMPRESA MULTIPROPOSITO DE CALARCA S.A.S. E.S.P** identificada con número de Nit 801004102-7 domiciliada en Calarcá.

Que en el marco del Decreto 1090 del veintiocho (28) de junio de dos mil dieciocho (2018) "*Por el cual se adiciona el Decreto 1076 de 2015, Decreto Único Reglamentario del Sector Ambiente y Desarrollo Sostenible, en lo relacionado con el Programa para el Uso Eficiente y Ahorro de Agua y se dictan otras disposiciones*", y de la Resolución número 1257 de fecha diez (10) de julio de dos mil dieciocho (2018) "*Por la cual se desarrollan los parágrafos 1 y 2 del artículo*



RESOLUCIÓN NÚMERO 1413 DEL DÍA 9 DE MAYO DE 2022

"POR MEDIO DE LA CUAL SE APRUEBA EL PROGRAMA PARA EL USO EFICIENTE Y AHORRO DEL AGUA CORRESPONDIENTE A LA CONCESIÓN DE AGUAS SUPERFICIALES PARA USO DOMESTICO Y ENERGÉTICO OTORGADA A LA EMPRESA MULTIPROPOSITO DE CALARCA S.A.S E.S.P EXPEDIENTE 2051-2009"

Página 2 de 16

2.2.3.2.1.1.3. del Decreto 1090 de 2018, mediante el cual se adiciona el Decreto 1076 de 2015), **LA EMPRESA MULTIPROPOSITO DE CALARCA S.A.S. E.S.P** identificada con número de Nit 801004102-7 domiciliada en Calarcá, representada legalmente por el señor **ANDRES FELIPE MENDOZA TORRES** identificado con cedula de ciudadanía numero 18.397.685, a través de oficio con radicado CRQ recibido número 03764-22 del día veintinueve (29) de marzo de dos mil veintidós (2022), allegó Programa para uso Eficiente y Ahorro del Agua – PUEAA.

Que un funcionario de la Subdirección de Regulación y Control Ambiental de la C.R.Q., realizó evaluación técnica del Programa para el Uso Eficiente y Ahorro del Agua presentado por la **LA EMPRESA MULTIPROPOSITO DE CALARCA S.A.S. E.S.P**, del cual se desprende el siguiente informe técnico:

"EVALUACIÓN TÉCNICA PROGRAMA PARA EL USO EFICIENTE Y AHORRO DEL AGUA

Propietarios: Empresas Multipropósito de Calarcá S.A ESP
NIT: 801004102-7
Expediente: 2051

1. OBJETIVO

Evaluar y emitir concepto técnico del Programa de Uso Eficiente y Ahorro del Agua dentro del trámite de concesión de agua, de acuerdo con la información presentada por medio del radicado 15541-21 del 23 de diciembre de 2021.

2. ASPECTOS NORMATIVOS Y CONTENIDO MÍNIMO DEL PROGRAMA.

Se realizó la revisión del contenido mínimo del programa de conformidad con la resolución 1257 de 2018, se tienen los siguientes resultados de evaluación:

Contenido Mínimo del Programa Resolución 1257 de 2018	Evaluación del Documento
1. Información General	
1.1 Indicar si es una fuente de agua superficial o si es una fuente de agua subterránea y si es de tipo lotico o lotico.	Se presenta identificación de la fuente de abastecimiento, como fuente superficial de tipo lotico.
1.2 Identificar la subzona hidrográfica, unidad hidrológica, provincia hidrogeológica o sistema acuífero al cual pertenece el punto de captación, de acuerdo con el tipo de fuente indicada en el numeral	Se indica la unidad hidrográfica como Río Santo Domingo, Río Quindío, Quebrada El Salado, quebrada San Rafael y Quebrada Naranja., perteneciente a la cuenca del río La Vieja.
2. Diagnostico	
2.1 Línea base de la oferta de agua	
2.1.1. Recopilar la información de los riesgos sobre la oferta hídrica de la fuente abastecedora, para periodos húmedos, de estiaje y en condiciones de variabilidad climática y los relacionados con la infraestructura de captación de agua, ante amenazas	Se presenta la información.





RESOLUCIÓN NÚMERO 1413 DEL DÍA 9 DE MAYO DE 2022
"POR MEDIO DE LA CUAL SE APRUEBA EL PROGRAMA PARA EL USO EFICIENTE Y AHORRO DEL AGUA
CORRESPONDIENTE A LA CONCESIÓN DE AGUAS SUPERFICIALES PARA USO DOMESTICO Y
ENERGÉTICO OTORGADA A LA EMPRESA MULTIPROPOSITO DE CALARCA S.A.S E.S.P EXPEDIENTE
2051-2009"

Contenido Mínimo del Programa Resolución 1257 de 2018	Evaluación del Documento
naturales o antrópicas que afecten la disponibilidad hídrica.	
2.1.2 Identificar fuentes alternas (agua lluvia, reuso u otras que se consideren sean viables técnica y económicamente) considerando condiciones con y sin efectos de variabilidad climática, cuanto esto aplique.	Se menciona que el sistema NO cuenta con fuentes alternas.
2.2 Línea base de demanda de agua	
2.2.1 Especificar el número de suscriptores para el caso de acueductos o usuarios del sistema para distritos de adecuación de tierras	Se especifica que el agua será para uso doméstico del municipio, y uso energético.
2.2.2 Consumo de agua por usuario, suscriptor o unidad de producto.	Se presenta el consumo para el uso doméstico, y uso energético.
2.2.3 Proyectar la demanda actual de agua para el periodo correspondiente a la solicitud de concesión.	Se presenta la proyección de la demanda de agua, y uso energético.
2.2.4 Describir el sistema y método de medición del caudal utilizado en la actividad y unidades de medición correspondientes.	Se presenta la descripción del sistema de medición, que consiste en vertederos de aforo.
2.2.5 Calcular el balance de agua del sistema considerando los componentes a los que haya lugar en su actividad, como: succión/derivación, bombeo, conducción, almacenamiento, tratamiento, transporte/distribución y demás que hagan parte del sistema en los casos que aplique, donde se incluya(n) el(los) dato(s) de la(s) entrada(s), del almacenamiento, de la(s) salida(s) y las pérdidas, especificando la unidad de medida de cada caso. Incluir el tiempo de operación (h/día) del sistema. En el caso que aplique, incluir las variables como precipitación, evaporación, evapotranspiración, escorrentía e infiltración.	Se presenta la información
2.2.6 Definir el porcentaje de pérdidas respecto al caudal captado y descripción de la metodología mediante la cual se calcularon inicialmente las pérdidas de agua.	Se presenta la información.
2.2.7 Identificar las acciones para el ahorro en el uso del agua, adelantadas para la actividad, cuando aplique.	Se presentan acciones adelantadas.
3. Objetivo: se debe definir para el PUEAA un objetivo general a partir del diagnóstico elaborado y las particularidades de cada proyecto, obra o actividad.	Se presenta el objetivo del PUEAA
4. Plan de Acción. 4.1 El plan de acción debe estructurarse a partir del diagnóstico e incluir la definición y descripción de los proyectos para implementar el uso eficiente y ahorro del agua. Dentro de las líneas temáticas a ser consideradas para la definición de los proyectos que	Se proyecta el PUEAA estableciendo programas como: <ul style="list-style-type: none"> - Reducción de Índice de Agua No Contabilizada - Programa de Sectorización

Protegiendo el futuro

RESOLUCIÓN NÚMERO 1413 DEL DÍA 9 DE MAYO DE 2022
"POR MEDIO DE LA CUAL SE APRUEBA EL PROGRAMA PARA EL USO EFICIENTE Y AHORRO DEL AGUA
CORRESPONDIENTE A LA CONCESIÓN DE AGUAS SUPERFICIALES PARA USO DOMESTICO Y
ENERGÉTICO OTORGADA A LA EMPRESA MULTIPROPOSITO DE CALARCA S.A.S E.S.P EXPEDIENTE
2051-2009"

Contenido Mínimo del Programa Resolución 1257 de 2018	Evaluación del Documento
<p><i>se encuentran entre otras: fuentes alternas de abastecimiento cuando aplique, aprovechamiento de aguas lluvias, instalación, mantenimiento, calibración y renovación de medidores de consumo, protección de zonas de manejo especial, identificación y medición de pérdidas de agua respecto al caudal captado y acciones para la reducción de las mismas, recirculación, reuso y reconversión a tecnologías de bajo consumo, sin perjuicio del cumplimiento de los requisitos ambientales a que haya lugar. Cada proyecto debe incluir de manera específica los actores involucrados y las responsabilidades correspondientes.</i></p>	<ul style="list-style-type: none"> - Programa Macromedición en la Red de Distribución - Programa de Optimización y/o Renovación de la Red de Acueducto - Campañas de Fugas No Visibles - Programas para Metas - Práctica de ingeniería – componente comercial
<p>4.2 Inclusión de metas e indicadores de UEAA <i>Para el seguimiento y evaluación de los proyectos definidos en el PUEAA, se deben establecer metas específicas, cuantificables y alcanzables de corto, mediano y largo plazo, teniendo en cuenta la vigencia del PUEAA. El cumplimiento de las metas se realizará con base en indicadores, los cuales deberán contar con una ficha técnica, metodológica, la cual como mínimo debe contener: nombre del indicador, objeto, antecedente, medio de verificación, fórmula de cálculo y tiempo de cumplimiento.</i></p>	<p><i>Se presenta la información</i></p>
<p>4.3 Inclusión del cronograma y presupuesto para la ejecución y seguimiento del PUEAA. <i>En aquellos contratos de interconexión de redes o de suministro de agua potable, establecidos con base en la resolución 759 de 2016 de la comisión de regulación de agua potable y saneamiento básico, o la que haga sus veces, el prestador proveedor deberá incorporar acciones en el PUEAA, para el prestador beneficiario.</i></p>	<p><i>Se presenta la información</i></p>
<p>Campañas Educativas (Ley 373/1997)</p>	<p><i>Se presenta en el plan de acción el programa de educación ambiental.</i></p>

3. CONCLUSIONES

*De acuerdo con la revisión y evaluación del programa en conformidad a lo establecido en la ley 373 de 1997 y la resolución 1257 de 2018, se recomienda **APROBAR** el programa de uso eficiente y ahorro del agua, durante el tiempo de vigencia de la concesión de agua.*

De conformidad con el artículo 11 de la Ley 373 de 1.997, deberá entregar y actualizar anualmente la siguiente información:

- a. *Nombre de la entidad usuaria, ubicación geográfica y política donde presta el servicio;*



RESOLUCIÓN NÚMERO 1413 DEL DÍA 9 DE MAYO DE 2022
"POR MEDIO DE LA CUAL SE APRUEBA EL PROGRAMA PARA EL USO EFICIENTE Y AHORRO DEL AGUA
CORRESPONDIENTE A LA CONCESIÓN DE AGUAS SUPERFICIALES PARA USO DOMESTICO Y
ENERGÉTICO OTORGADA A LA EMPRESA MULTIPROPOSITO DE CALARCA S.A.S E.S.P EXPEDIENTE
2051-2009"

Página 5 de 16

- b. *Nombre, ubicación geográfica y tipo de la fuente o fuentes donde captan las aguas;*
- c. *Nombre, ubicación geográfica y tipo de la fuente o fuentes receptoras de los afluentes;*
- d. *Caudal promedio diario anual en litros por segundo de la fuente de captación y de la fuente receptora de los efluentes;*
- e. *Caudal promedio diario anual captado por la entidad usuaria;*
- f. *Número de usuarios del sistema;*
- g. *Caudal consumido por los usuarios del sistema;*
- h. *Porcentaje en litros por segundo de las pérdidas del sistema;*
- i. *Calidad del agua de la fuente abastecedora, de los efluentes y de la fuente receptora de éstos, clase de tratamientos requeridos y el sistema y la frecuencia del monitoreo;*
- j. *Proyección anual de la tasa de crecimiento de la demanda del recurso hídrico según usos;*
- k. *Caudal promedio diario en litros por segundo, en épocas secas y de lluvia, en las fuentes de abastecimiento y en las receptoras de los efluentes;*
- l. *Programas de protección y conservación de las fuentes hídricas;*
- m. *Fuentes probables de abastecimiento y de vertimiento de efluentes que se dispongan para futuras expansiones de la demanda".*

Que la Corporación Autónoma Regional del Quindío – C.R.Q., presume que la información y documentación aportada al presente trámite y de la que no se hizo observación alguna, es veraz, correcta y confiable, razón por la cual ésta actuará bajo los postulados del principio de la buena fe consagrado en el artículo 83 de la Carta Magna, el cual dispone: "*Las actuaciones de los particulares y de las autoridades públicas deberán ceñirse a los postulados de la buena fe, la cual se presumirá en todas las gestiones que aquellos adelanten ante ésta*", acogiendo así la totalidad de la documentación e información aportada al presente trámite.

La Corporación Autónoma Regional del Quindío – CRQ, en virtud del artículo 9 de la Ley 1437 de 2011, la cual establece las prohibiciones de las autoridades, indicando en el numeral 4: "Exigir constancias, certificaciones o documentos que reposen en la respectiva Entidad".

De igual manera, el artículo noveno del Decreto 019 de 2012 "Ley Antitrámites", trata sobre la prohibición de exigir documentos que reposan en la entidad señalando: "Cuando se esté adelantando un trámite ante la administración, se prohíbe exigir actos administrativos, constancias, certificaciones o documentos que ya reposen en la entidad ante la cual se está tramitando la respectiva actuación (...)" y de los principios de eficacia y economía que rigen las actuaciones administrativas, el primero propende porque las autoridades busquen que los procedimientos logren su finalidad, y para el efecto, deberán remover de oficio los obstáculos puramente formales, entre otros y el segundo tiene por finalidad que las autoridades procedan con austeridad y eficacia, optimizando el uso del tiempo y de los demás recursos, procurando el más alto nivel de calidad en las actuaciones y la protección de los derechos de las personas en concordancia con el Decreto 2106 de 2019, "*Por el cual se dictan normas para simplificar, suprimir y reformar tramites, procesos y procedimientos innecesarios existentes en la administración pública*".



RESOLUCIÓN NÚMERO 1413 DEL DÍA 9 DE MAYO DE 2022

"POR MEDIO DE LA CUAL SE APRUEBA EL PROGRAMA PARA EL USO EFICIENTE Y AHORRO DEL AGUA CORRESPONDIENTE A LA CONCESIÓN DE AGUAS SUPERFICIALES PARA USO DOMESTICO Y ENERGÉTICO OTORGADA A LA EMPRESA MULTIPROPOSITO DE CALARCA S.A.S E.S.P EXPEDIENTE 2051-2009"

Página 6 de 16

Que el artículo 209 de la Constitución Política establece los principios de la función administrativa así:

"Artículo 209. *La función administrativa está al servicio de los intereses generales y se desarrolla con fundamento en los principios de igualdad, moralidad, eficacia, economía, celeridad, imparcialidad y publicidad, mediante la descentralización, la delegación y la desconcentración de funciones.*

Las autoridades administrativas deben coordinar sus actuaciones para el adecuado cumplimiento de los fines del Estado. La administración pública, en todos sus órdenes, tendrá un control interno que se ejercerá en los términos que señale la ley." (letra cursiva fuera del texto original)

Que el Título I de las Disposiciones Generales, artículo tercero del Código de Procedimiento Administrativo y de lo Contencioso Administrativo, consagra: "*Principios: Todas las autoridades deberán interpretar y aplicar las disposiciones que regulan las actuaciones y procedimientos administrativos a la luz de los principios consagrados en la Constitución Política, en la Parte Primera de este Código y en las leyes especiales.*

Las actuaciones administrativas se desarrollarán, especialmente, con arreglo a los principios del debido proceso, igualdad, imparcialidad, buena fe, moralidad, participación, responsabilidad, transparencia, publicidad, coordinación, eficacia, economía y celeridad (...)."

DISPOSICIONES LEGALES DE LA CONCESIÓN DE AGUAS

Que el Capítulo 2 Sección 5 artículo 2.2.3.2.5.1. del Decreto 1076 de 2015 "*Por medio del cual se expide el Decreto Único Reglamentario del Sector Ambiente y Desarrollo Sostenible*" (artículo 28 del Decreto 1541 de 1978) dispone "*El Derecho al uso de las aguas y de los cauces se adquiere de conformidad con el artículo 51 del Decreto - Ley 2811 de 1974:*

- a. Por ministerio de la ley;*
- b. Por concesión;*
- c. Por permiso, y*
- d. Por asociación."*

Que con base en lo previsto en la sección 7 del Capítulo 2 artículo 2.2.3.2.7.4. del Decreto 1076 de 2015 (artículo 39 del Decreto 1541 de 1978), las concesiones se otorgarán por un término no mayor de diez (10) años, salvo las destinadas a la prestación de servicios públicos o a la construcción de obras de interés público o social, que podrán ser otorgadas por períodos hasta de cincuenta (50) años.



RESOLUCIÓN NÚMERO 1413 DEL DÍA 9 DE MAYO DE 2022

"POR MEDIO DE LA CUAL SE APRUEBA EL PROGRAMA PARA EL USO EFICIENTE Y AHORRO DEL AGUA CORRESPONDIENTE A LA CONCESIÓN DE AGUAS SUPERFICIALES PARA USO DOMESTICO Y ENERGÉTICO OTORGADA A LA EMPRESA MULTIPROPOSITO DE CALARCA S.A.S E.S.P EXPEDIENTE 2051-2009"

Página 7 de 16

Que según la sección 7 del Capítulo 2 artículo 2.2.3.2.7.5. del Decreto 1076 de 2015 (artículo 40 del Decreto 1541 de 1978), las concesiones de que trata este reglamento sólo podrán prorrogarse durante el último año del período para el cual se hayan otorgado, salvo razones de conveniencia pública.

Que la sección 7 del Capítulo 2 del artículo 2.2.3.2.7.6. del Decreto 1076 de 2015 (artículo 41 del Decreto 1541 de 1978), establece el orden de prioridades para el otorgamiento de las concesiones de aguas, según su uso así:

- "(...) a. Utilización para el consumo humano, colectivo o comunitario, sea urbano o rural;*
- b. Utilización para necesidades domésticas individuales;*
- c. Usos agropecuarios comunitarios, comprendidas la acuicultura y la pesca;*
- d. Usos agropecuarios individuales, comprendidas la acuicultura y la pesca;*
- e. Generación de energía hidroeléctrica;*
- f. Usos industriales o manufactureros;*
- g. Usos mineros;*
- h. Usos recreativos comunitarios, e*
- i. Usos recreativos individuales."*

Que por su parte en la sección 7 del Capítulo 2 del artículo 2.2.3.2.7.8. del Decreto 1076 de 2015 (artículo 43 del Decreto 1541 de 1978), indica que el uso doméstico tendrá prioridad sobre los demás y los usos colectivos tendrán siempre prioridad sobre los individuales.

Que según la sección 8 del Capítulo 2 del artículo 2.2.3.2.8.4 del Decreto 1076 de 2015 (artículo 47 del Decreto 1541 de 1978), las concesiones de aguas sólo podrán prorrogarse durante el último año del período para el cual se hayan otorgado, salvo razones de conveniencia pública.

Que el artículo 2.2.3.2.7.1. del Decreto 1076 de 2015 (artículo 36 del Decreto 1541 de 1978), consagró los fines del recurso hídrico así:

"Artículo 2.2.3.2.7.1. Disposiciones comunes Toda persona natural o jurídica, pública o privada, requiere concesión para obtener el derecho al aprovechamiento de las aguas para los siguientes fines:

- a. Abastecimiento en los casos que requiera derivación;*
- b. Riego y silvicultura;*
- c. Abastecimiento de abrevaderos cuando se requiera de derivación;*
- d. uso industrial;*
- e. Generación térmica o nuclear de electricidad;*
- f. Explotación minera y tratamiento de minerales;*
- g. Explotación petrolera;*
- h. Inyección para generación geotérmica;*
- i. Generación hidroeléctrica;*
- j. Generación cinética directa;*



RESOLUCIÓN NÚMERO 1413 DEL DÍA 9 DE MAYO DE 2022

"POR MEDIO DE LA CUAL SE APRUEBA EL PROGRAMA PARA EL USO EFICIENTE Y AHORRO DEL AGUA CORRESPONDIENTE A LA CONCESIÓN DE AGUAS SUPERFICIALES PARA USO DOMESTICO Y ENERGÉTICO OTORGADA A LA EMPRESA MULTIPROPOSITO DE CALARCA S.A.S E.S.P EXPEDIENTE 2051-2009"

Página 8 de 16

- k. Flotación de madera;
- l. Transporte de minerales y sustancias tóxicas;
- m. Agricultura y pesca;
- n. Recreación y deportes;
- o. Usos medicinales, y
- p. Otros usos similares".

FUNDAMENTOS JURIDICOS

Que el artículo 8º de la Constitución Política determina: *"Es obligación del Estado y de las personas proteger las riquezas culturales y naturales de la nación"*.

Que así mismo, la Constitución Política de Colombia en su artículo 79 consagra el derecho a gozar de un ambiente sano y dispone que es deber del Estado proteger la diversidad e integridad del ambiente, conservar las áreas de especial importancia ecológica y fomentar la educación para el logro de estos fines.

Que el artículo 80 ibídem señala que corresponde al Estado planificar el manejo y aprovechamiento de los recursos naturales, para garantizar su desarrollo sostenible, su conservación, restauración o sustitución. Indica además el artículo referido que el Estado deberá prevenir y controlar los factores de deterioro ambiental, imponer las sanciones legales y exigir la reparación de los daños causados.

Que el artículo 95 ibídem, preceptúa en su numeral 8º, como *"un deber del ciudadano, proteger los recursos culturales y naturales del país y velar por la conservación de un ambiente sano"*.

Que la Ley 23 de 1973 en su artículo 2º establece que el medio ambiente es un patrimonio común, cuyo mejoramiento y conservación son actividades de utilidad pública, en la que deben participar el Estado y los particulares, y así mismo, define que el medio ambiente está constituido por la atmósfera y los recursos naturales renovables.

Que el Decreto - Ley 2811 de 1974 por el cual se adoptó el Código Nacional de Recursos Naturales Renovables y de Protección al Medio Ambiente, establece en su artículo 1º que el ambiente es patrimonio común, y que el Estado y los particulares deben participar en su preservación y manejo, por ser de utilidad pública e interés social.

Que el artículo 132, ibídem, establece en lo relativo al uso, conservación y preservación de las aguas: *"Sin permiso, no se podrán alterar los cauces, ni el régimen y la calidad de las aguas, ni intervenir en su uso legítimo."*

Se negará el permiso cuando la obra implique peligro para la colectividad, o para los recursos naturales, la seguridad interior o exterior o la soberanía nacional".

Corporación Ambiental Especial del Estado
Protegiendo el futuro



RESOLUCIÓN NÚMERO 1413 DEL DÍA 9 DE MAYO DE 2022

"POR MEDIO DE LA CUAL SE APRUEBA EL PROGRAMA PARA EL USO EFICIENTE Y AHORRO DEL AGUA CORRESPONDIENTE A LA CONCESIÓN DE AGUAS SUPERFICIALES PARA USO DOMESTICO Y ENERGÉTICO OTORGADA A LA EMPRESA MULTIPROPOSITO DE CALARCA S.A.S E.S.P EXPEDIENTE 2051-2009"

Página 9 de 16

Que según el artículo 31 numeral 2º de la Ley 99 de 1993, corresponde a las Corporaciones Autónomas Regionales ejercer la función de máxima autoridad ambiental en el área de su jurisdicción de acuerdo con las normas de carácter superior y conforme a los criterios y directrices trazadas por el Ministerio de Ambiente y Desarrollo Sostenible

Que la Corporación Autónoma Regional del Quindío - C.R.Q, de conformidad con el artículo 31, numeral 9 de la Ley 99 de 1993, tiene dentro de sus funciones la de otorgar concesiones, permisos, autorizaciones y licencias ambientales requeridas por la Ley para el uso, aprovechamiento o movilización de los recursos naturales renovables o para el desarrollo de actividades que afectan o puedan afectar el medio ambiente.

Que el artículo 31 de la Ley 99 de 1993, numerales 12 y 13, establece como funciones de las Corporaciones Autónomas Regionales, la evaluación control y seguimiento ambiental por los usos del agua, suelo, aire y demás recursos naturales renovables, lo cual comprende la expedición de las respectivas licencias ambientales, permisos, concesiones, autorizaciones y salvoconductos así mismo recaudar conforme a la Ley, las contribuciones, tasas, derechos, tarifas y multas generadas por el uso y aprovechamiento de los mismos, fijando el monto en el territorio de su jurisdicción con base en las tarifas mínimas establecidas por el Ministerio de Ambiente y Desarrollo Sostenible.

Que en el Departamento del Quindío, la Corporación Autónoma Regional del Quindío- C.R.Q., es la máxima autoridad ambiental, y tiene dentro de sus competencias otorgar las autorizaciones, permisos y licencias ambientales a los proyectos, obras y/o actividades de su competencia a desarrollarse en el área de su jurisdicción.

Que la Ley 373 de 1997 *"Por la cual se establece el Programa para el uso eficiente y ahorro del agua"*

Por su parte el Decreto 1090 de 2018, *"Por el cual se adiciona el Decreto 1076 de 2015, Decreto Único Reglamentario del Sector Ambiente y Desarrollo Sostenible, en lo relacionado con el Programa para el Uso Eficiente y Ahorro de Agua y se dictan otras disposiciones"*, reglamentó la Ley 373 de 1997 adicionando lineamientos a la referida norma, así como la Resolución 1257 de 2018.

Que el Ministerio de Ambiente y Desarrollo Sostenible expidió la Resolución número 1257 del diez (10) de julio de dos mil dieciocho (2018) *"Por la cual se desarrollan los parágrafos 1 y 2 del artículo 2.2.3.2.1.1.3 del Decreto 1090 de 2018, mediante el cual se adiciona el Decreto 1076 de 2015"*, el cual tiene por objeto establecer la estructura y contenido del Programa para el Uso Eficiente y Ahorro del Agua y del Programa para el Uso Eficiente y Ahorro de Agua simplificado.

Por lo anterior, el Programa para el Uso Eficiente y Ahorro del Agua – PUEAA, constituye una herramienta para optimizar el uso del recurso hídrico, conformado por el conjunto de proyectos



RESOLUCIÓN NÚMERO 1413 DEL DÍA 9 DE MAYO DE 2022
"POR MEDIO DE LA CUAL SE APRUEBA EL PROGRAMA PARA EL USO EFICIENTE Y AHORRO DEL AGUA
CORRESPONDIENTE A LA CONCESIÓN DE AGUAS SUPERFICIALES PARA USO DOMESTICO Y
ENERGÉTICO OTORGADA A LA EMPRESA MULTIPROPOSITO DE CALARCA S.A.S E.S.P EXPEDIENTE
2051-2009"

Página 10 de 16

y acciones que le corresponde elaborar y adoptar a quienes solicitan una concesión, con el fin de contribuir a la sostenibilidad del agua.

Que el Parágrafo 3° del artículo 216 de la Ley 1450 de 2012, por medio de la cual se expidió el Plan Nacional de Desarrollo 2010 – 2014, conserva su vigencia conforme al artículo 336 de la Ley 1955 de 2019 *"POR EL CUAL SE EXPIDE EL PLAN NACIONAL DE DESARROLLO 2018- 2022. PACTO POR COLOMBIA, PACTO POR LA EQUIDAD"*.

Que de conformidad con lo previsto en el artículo 42 del Código de Procedimiento Administrativo y de lo Contencioso Administrativo, las autoridades administrativas están obligadas a tomar las decisiones que en derecho corresponda, motivadas, habiéndose dado oportunidad a los interesados para expresar sus opiniones, y con base en las pruebas e informes disponibles, y de todas las peticiones que hayan sido oportunamente planteadas dentro de la actuación por el peticionario y por los terceros reconocidos.

Que es importante señalar, que conforme con el Capítulo Tercero *"Ordenamiento del Recurso Hídrico y Vertimientos"*, Sección Uno *"Disposiciones Generales"*, Subsección Uno *"Nociones"*, numeral catorce artículo 2.2.3.3.1.3 *"Definiciones"* del Decreto 1076 de 2015 *"Por medio del cual se expide el Decreto Único Reglamentario del Sector Ambiente y Desarrollo Sostenible"* (artículo 3 del Decreto 3930 de 2010), se define el **CAUDAL AMBIENTAL** así: *"Volumen de agua necesario en términos de calidad, cantidad, duración y estacionalidad para el sostenimiento de los ecosistemas acuáticos y para el desarrollo de las actividades socioeconómicas de los usuarios aguas abajo de la fuente de la cual dependen tales ecosistemas."*

Que el artículo 2.2.3.2.8.6. del Decreto 1076 de 2015 autoriza la modificación de las resoluciones así: *"Toda concesión implica para el beneficiario, como condición esencial para su subsistencia, la inalterabilidad de las condiciones impuestas en la respectiva resolución. Cuando el concesionario tenga necesidad de efectuar cualquier modificación en las condiciones que fija la resolución respectiva, deberá solicitar previamente la autorización correspondiente comprobando la necesidad de la reforma."*

Que la Corte Constitucional a través de las sentencias C-632 de 2011 y T-500 de 2012 se pronunció con respecto al medio ambiente, el derecho a un Ambiente Sano y la importancia del recurso hídrico.

CONSIDERACIONES DE LA SUBDIRECCIÓN DE REGULACIÓN Y CONTROL AMBIENTAL DE LA CORPORACIÓN AUTÓNOMA REGIONAL DEL QUINDÍO – C.R.Q., FRENTE A LA PRESENTE APROBACIÓN DEL PROGRAMA PARA USO EFICIENTE Y AHORRO DEL AGUA – PUEAA PRESENTADO POR LA EMPRESA MULTIPROPOSITO DE CALARCA S.A.S. E.S.P:

1. Que es necesaria la implementación del programa para el uso eficiente y ahorro del agua, toda vez que el agua es un recurso limitado y vital para el ser humano, con este

RESOLUCIÓN NÚMERO 1413 DEL DÍA 9 DE MAYO DE 2022

"POR MEDIO DE LA CUAL SE APRUEBA EL PROGRAMA PARA EL USO EFICIENTE Y AHORRO DEL AGUA CORRESPONDIENTE A LA CONCESIÓN DE AGUAS SUPERFICIALES PARA USO DOMESTICO Y ENERGÉTICO OTORGADA A LA EMPRESA MULTIPROPOSITO DE CALARCA S.A.S E.S.P EXPEDIENTE 2051-2009"

Página 11 de 16

programa se busca el mejoramiento y la sostenibilidad en la calidad y eficiencia en el uso del recurso hídrico, permitiendo así generar conciencia en la comunidad y beneficios ambientales a través de la implementación de las propuestas presentadas en éste.

Que respecto al Programa para el Uso Eficiente y Ahorro del Agua – PUEAA aportado por el solicitante, esta Entidad emitió informe técnico transcrito previamente, mediante el cual se dio viabilidad para aprobar el mismo, toda vez que el programa presentado cumplió con los requisitos consagrados en la Ley 373 de 1997, Decreto 1090 de 2018 y Resolución 1257 de 2018.

Que así las cosas el programa para el uso eficiente y ahorro del agua constituye una herramienta para la sostenibilidad del recurso hídrico, en el marco de la regulación y normatividad pertinente.

2. Por otra parte, se tiene que en nuestro ordenamiento jurídico el principio constitucional de la buena fe constituye el punto de partida sobre el cual se erige la confianza que debe imperar entre la Administración y los administrados en las actuaciones o negocios que estos sostienen.

Que el artículo 83 de la Carta Magna, dispone: "*Las actuaciones de los particulares y de las autoridades públicas deberán ceñirse a los postulados de la buena fe, la cual se presumirá en todas las gestiones que aquellos adelanten ante ésta*"

Que el artículo 3 de la Ley 1437 de 2011 consagra: "**Principios.** *Todas las autoridades deberán interpretar y aplicar las disposiciones que regulan las actuaciones y procedimientos administrativos a la luz de los principios consagrados en la Constitución Política, en la Parte Primera de este Código y en las leyes especiales.*

Las actuaciones administrativas se desarrollarán, especialmente, con arreglo a los principios del debido proceso, igualdad, imparcialidad, buena fe, moralidad, participación, responsabilidad, transparencia, publicidad, coordinación, eficacia, economía y celeridad...

4. *En virtud del principio de buena fe, las autoridades y los particulares presumirán el comportamiento leal y fiel de unos y otros en el ejercicio de sus competencias, derechos y deberes..."*

Es así como la Corte Constitucional en diversas ocasiones se ha manifestado sobre el principio de la buena fe, entre los muchos pronunciamientos está el contenido en la sentencia C-544 de 1994, que en su parte pertinente expone:

"(...) La buena fe ha sido, desde tiempos inmemoriales, uno de los principios fundamentales del derecho, ya se mire por su aspecto activo, como el deber de proceder con lealtad en nuestras relaciones jurídicas, o por el aspecto pasivo, como el derecho a

Protegiendo el futuro



RESOLUCIÓN NÚMERO 1413 DEL DÍA 9 DE MAYO DE 2022
"POR MEDIO DE LA CUAL SE APRUEBA EL PROGRAMA PARA EL USO EFICIENTE Y AHORRO DEL AGUA
CORRESPONDIENTE A LA CONCESIÓN DE AGUAS SUPERFICIALES PARA USO DOMESTICO Y
ENERGÉTICO OTORGADA A LA EMPRESA MULTIPROPOSITO DE CALARCA S.A.S E.S.P EXPEDIENTE
2051-2009"

Página 12 de 16

esperar que los demás procedan en la misma forma. En general, los hombres proceden de buena fe: es lo que usualmente ocurre. Además, el proceder de mala fe, cuando media una relación jurídica, en principio constituye una conducta contraria al orden jurídico y sancionada por éste. En consecuencia, es una regla general que la buena fe se presume: de una parte es la manera usual de comportarse; y de la otra, a la luz del derecho, las faltas deben comprobarse. Y es una falta el quebrantar la buena fe.

... La buena fe, como principio general que es, no requiere consagración normativa, pero se hace aquí explícita su presunción respecto de los particulares en razón de la situación de inferioridad en que ellos se encuentran frente a las autoridades públicas y como mandato para éstas en el sentido de mirar al administrado primeramente como el destinatario de una actividad de servicio...

Claro resulta por qué la norma tiene dos partes: la primera, la consagración de la obligación de actuar de buena fe, obligación que se predica por igual de los particulares y de las autoridades públicas. La segunda, la reiteración de la presunción de la buena fe de los particulares en todas las gestiones que adelanten ante las autoridades públicas.

Es, pues, una norma que establece el marco dentro del cual deben cumplirse las relaciones de los particulares con las autoridades públicas. Naturalmente, es discutible si el hecho de consagrar en la Constitución la regla de la buena fe, contribuya a darle una vigencia mayor en la vida de relación, o disminuya la frecuencia de los comportamientos que la contrarían."

3. Que este Despacho considera procedente acoger en su totalidad la información aportada por la solicitante y la recopilada en la visita técnica, como también el concepto técnico presentado, los cuales constituyen el principal sustento e instrumento para acceder a la aprobación del Programa para Uso Eficiente y Ahorro del Agua - PUEAA, objeto de la presente Resolución.
4. Así las cosas, en consideración a la viabilidad técnica y verificado el cumplimiento de los requisitos legales exigidos por la normatividad ambiental vigente para las concesiones de aguas Superficiales, este Despacho procederá a la aprobación del Programa para Uso Eficiente y Ahorro del Agua - PUEAA, con la imposición de las obligaciones ambientales que serán señaladas en la parte resolutive del presente Acto Administrativo, sin perjuicio de los permisos, licencias, autorizaciones, entre otros a que haya lugar, de acuerdo a las exigencias de las autoridades competentes.
5. Que, en virtud de lo anterior, esta Corporación entrará a definir el trámite administrativo relativo a la aprobación del Programa para Uso Eficiente y Ahorro del Agua - PUEAA, presentado por **EMPRESA MULTIPROPOSITO DE CALARCA S.A.S E.S.P**

Que, en mérito de lo expuesto, el **SUBDIRECTOR DE REGULACIÓN Y CONTROL AMBIENTAL DE LA CORPORACIÓN AUTÓNOMA REGIONAL DEL QUINDIO – C.R.Q.,**

Corporación Autónoma Regional del Quindío
Protegiendo el futuro

RESOLUCIÓN NÚMERO 1413 DEL DÍA 9 DE MAYO DE 2022

"POR MEDIO DE LA CUAL SE APRUEBA EL PROGRAMA PARA EL USO EFICIENTE Y AHORRO DEL AGUA CORRESPONDIENTE A LA CONCESIÓN DE AGUAS SUPERFICIALES PARA USO DOMESTICO Y ENERGÉTICO OTORGADA A LA EMPRESA MULTIPROPOSITO DE CALARCA S.A.S E.S.P EXPEDIENTE 2051-2009"

Página 13 de 16

RESUELVE

ARTÍCULO PRIMERO: - **APROBAR** por parte de la **CORPORACIÓN AUTÓNOMA REGIONAL DEL QUINDÍO - C.R.Q.**, el **PROGRAMA PARA EL USO EFICIENTE Y AHORRO DEL AGUA – PUEAA**, a **LA EMPRESA MULTIPROPOSITO DE CALARCA S.A.S. E.S.P** identificada con número de Nit 801004102-7 domiciliada en Calarcá, representada legalmente por el señor **ANDRES FELIPE MENDOZA TORRES** identificado con cedula de ciudadanía número 18.397.685 o quien haga sus veces debidamente constituido, en concordancia con la **CONCESIÓN DE AGUAS SUPERFICIALES** para uso doméstico y energético otorgada a La Empresa Multipropósito de Calarcá S.A.S. E.S.P, a través de la Resolución 262 de fecha quince (15) de abril de dos mil nueve (2009), Lo anterior, en cumplimiento de la Ley 373 de 1997, del Decreto 1090 de 2018 y de la Resolución 1257 de 2018 emitida por el Ministerio de Ambiente y Desarrollo Sostenible.

PARÁGRAFO: - El término de aprobación del Programa para el Uso Eficiente y Ahorro del Agua – PUEAA, será de **por diez (10) años contados a partir de la fecha de ejecutoria de la presente Resolución.**

ARTÍCULO SEGUNDO: - **OBLIGACIONES** a **LA EMPRESA MULTIPROPOSITO DE CALARCA S.A.S. E.S.P**, durante el desarrollo del Programa para el Uso Eficiente y Ahorro del Agua - PUEAA:

1. Ejecutar las actividades propuestas en los plazos establecidos en el cronograma.
2. En cumplimiento de las estrategias del PUEAA las acciones de planificación y ejecución de acciones de rehabilitación y/o reposición al corto mediano y largo plazo de la infraestructura se deberá priorizar con el fin de reducir pérdidas.
3. Deberá de conformidad con el artículo 11 de la Ley 373 de 1997, actualizar y enviar anualmente a esta Corporación, la siguiente información:
 - a. Nombre de la entidad usuaria, ubicación geográfica y política donde presta el servicio;
 - b. Nombre, ubicación geográfica y tipo de la fuente o fuentes donde captan las aguas;
 - c. Nombre, ubicación geográfica y tipo de la fuente o fuentes receptoras de los afluentes;
 - d. Caudal promedio diario anual en litros por segundo de la fuente de captación y de la fuente receptora de los efluentes;
 - e. Caudal promedio diario anual captado por la entidad usuaria;
 - f. Número de usuarios del sistema;
 - g. Caudal consumido por los usuarios del sistema;
 - h. Porcentaje en litros por segundo de las pérdidas del sistema;
 - i. Calidad del agua de la fuente abastecedora, de los efluentes y de la fuente receptora de éstos, clase de tratamientos requeridos y el sistema y la frecuencia del monitoreo;
 - j. Proyección anual de la tasa de crecimiento de la demanda del recurso hídrico según usos;

Protegiendo el futuro

RESOLUCIÓN NÚMERO 1413 DEL DÍA 9 DE MAYO DE 2022

"POR MEDIO DE LA CUAL SE APRUEBA EL PROGRAMA PARA EL USO EFICIENTE Y AHORRO DEL AGUA CORRESPONDIENTE A LA CONCESIÓN DE AGUAS SUPERFICIALES PARA USO DOMESTICO Y ENERGÉTICO OTORGADA A LA EMPRESA MULTIPROPOSITO DE CALARCA S.A.S E.S.P EXPEDIENTE 2051-2009"

Página 14 de 16

- k. Caudal promedio diario en litros por segundo, en épocas secas y de lluvia, en las fuentes de abastecimiento y en las receptoras de los efluentes;
 - l. Programas de protección y conservación de las fuentes hídricas;
 - m. Fuentes probables de abastecimiento y de vertimiento de efluentes que se dispongan para futuras expansiones de la demanda"
4. La Corporación Autónoma Regional del Quindío – C.R.Q., realizará el seguimiento a la ejecución del Programa, razón por la cual en las visitas de seguimiento, deberá entregar los soportes necesarios que permitan constatar el desarrollo de los proyectos.
 5. Presentar un informe detallado de manera semestral de ejecución de las obras, proyectos y programas contemplados en el Programa para el Uso Eficiente y Ahorro del Agua -PUEAA-, en los cuales deberá detallarse claramente las actividades y obras desarrolladas, evaluación de pérdidas y estar soportados con las ejecuciones presupuestales y con todos los registros posibles (fotográficos, listas de chequeo, listados de asistencia, contratos, videos, entre otros).
 6. Solicitar los permisos, concesiones y autorizaciones requeridas por la Ley para el uso y aprovechamiento de los recursos naturales renovables o para el desarrollo de actividades contempladas en el Programa para el Uso Eficiente y Ahorro del Agua -PUEAA- que afecten o puedan afectar el medio ambiente, para así cumplir con la normatividad ambiental vigente.
 7. Dar aplicación estricta a la Ley 373 de 1997, Decreto 1090 de 2018, Resolución 1257 de 2018 y a la demás normatividad ambiental pertinentes.

ARTICULO TERCERO: - LA EMPRESA MULTIPROPOSITO DE CALARCA S.A.S. E.S.P a través de su representante legal **ANDRES FELIPE MENDOZA TORRES**, deberá avisar de inmediato a la Corporación Autónoma Regional del Quindío – C.R.Q., cuando se presenten situaciones de emergencia, indicando las causas, medidas adoptadas y tiempo de duración de dicha emergencia.

ARTICULO CUARTO: - LA EMPRESA MULTIPROPOSITO DE CALARCA S.A.S. E.S.P a través de su representante legal **ANDRES FELIPE MENDOZA TORRES**, es el responsable por cualquier deterioro y/o daño ambiental causado por él, en la ejecución de las actividades autorizadas en esta Resolución, por lo cual deberán realizar las acciones necesarias para corregir los efectos causados, y cumplir con las obligaciones que se establezcan en el presente Acto Administrativo y en general las dispuestas en la normativa ambiental.

ARTÍCULO QUINTO: - Para efectos de Control, Seguimiento y Vigilancia, que realizará la Corporación Autónoma Regional del Quindío – C.R.Q., el concesionario deberá permitir el ingreso de los funcionarios encargados de esta labor sin previo aviso.

ARTÍCULO SEXTO: - NOTIFIQUESE el contenido de la presente Resolución, a **LA EMPRESA MULTIPROPOSITO DE CALARCA S.A.S. E.S.P** a través de su representante legal **ANDRES**

RESOLUCIÓN NÚMERO 1413 DEL DÍA 9 DE MAYO DE 2022

"POR MEDIO DE LA CUAL SE APRUEBA EL PROGRAMA PARA EL USO EFICIENTE Y AHORRO DEL AGUA CORRESPONDIENTE A LA CONCESIÓN DE AGUAS SUPERFICIALES PARA USO DOMESTICO Y ENERGÉTICO OTORGADA A LA EMPRESA MULTIPROPOSITO DE CALARCA S.A.S E.S.P EXPEDIENTE 2051-2009"

Página 15 de 16

FELIPE MENDOZA TORRES o a quien haga sus veces, en los términos establecidos en la Ley 1437 de 2011.

ARTÍCULO SÉPTIMO: - PUBLÍQUESE a costa del interesado de conformidad con el artículo 44 de la Resolución número 257 de 2021, emitida por esta Entidad, el encabezado y la parte resolutive del presente acto administrativo, en el Boletín Ambiental de la Corporación Autónoma Regional del Quindío – C.R.Q.

ARTÍCULO OCTAVO: - Contra la presente Resolución, procede únicamente el recurso de reposición, el cual deberá presentarse por escrito en la notificación personal, o dentro de los diez (10) días hábiles siguientes a ella, o a la notificación por aviso, o al vencimiento del término de publicación, según el caso, ante la Subdirección de Regulación y Control Ambiental de la **CORPORACIÓN AUTÓNOMA REGIONAL DEL QUINDÍO – C.R.Q.**, en los términos del artículo 76 y siguientes de la Ley 1437 de 2011.

ARTÍCULO NOVENO: - La presente Resolución rige a partir de la fecha de ejecutoria, de conformidad con el artículo 87 del Código de Procedimiento Administrativo y de lo Contencioso Administrativo Ley 1437 de 2011.

Dado en Armenia Quindío, a los 9 DE MAYO DE 2022.

NOTIFIQUESE, PUBLIQUESE Y CUMPLASE


CARLOS ARIEL TRUKE OSPINA
Subdirector de Regulación y Control Ambiental

Revisión Técnica:

Lina Marcela Marín Mora. 
Profesional Especializado Grado 12.

Proyección:

Daniela Álvarez Pava
Abogada Contratista.



RESOLUCIÓN NÚMERO 1413 DEL DÍA 9 DE MAYO DE 2022
"POR MEDIO DE LA CUAL SE APRUEBA EL PROGRAMA PARA EL USO EFICIENTE Y AHORRO DEL AGUA
CORRESPONDIENTE A LA CONCESIÓN DE AGUAS SUPERFICIALES PARA USO DOMESTICO Y
ENERGÉTICO OTORGADA A LA EMPRESA MULTIPROPOSITO DE CALARCA S.A.S E.S.P EXPEDIENTE
2051-2009"

Página 16 de 16

CORPORACION AUTONOMA REGIONAL DEL QUINDIO
NOTIFICACION PERSONAL

EN EL DIA DE HOY _____ DE _____
DEL _____

NOTIFICO PERSONALMENTE LA PROVIDENCIA ANTERIOR A:

EN SU CONDICION DE:

SE LE INFORMÓ QUE CONTRA QUE CONTRA TAL PROVIDENCIA PROCEDEN LOS
SIGUIENTES RECURSOS POR LA VIA GUBERNATIVA:

QUE SE PODRAN INTERPONER DENTRO DE LOS DIEZ (10) DIAS SIGUIENTES A ESTA
DILIGENCIA

EL NOTIFICADO

EL NOTIFICADOR

C.C No -----



RESOLUCIÓN NÚMERO 1457 DEL DÍA DIEZ (10) DE MAYO DEL AÑO DOS MIL VEINTIDOS (2022)
"POR MEDIO DE LA CUAL SE OTORGA CONCESIÓN DE AGUAS SUPERFICIALES PARA USO DOMESTICO A
LA SEÑORA ALBA RUTH VARGAS PATIÑO – EXPEDIENTE ADMINISTRATIVO
No. 1754-22"

Página 1 de 23

EL SUBDIRECTOR DE REGULACIÓN Y CONTROL AMBIENTAL DE LA CORPORACIÓN AUTÓNOMA REGIONAL DEL QUINDÍO, en uso de sus atribuciones legales contenidas en la Ley General Ambiental de Colombia, el Código de Procedimiento Administrativo y de lo Contencioso Administrativo y la Resolución 2169 del 12 de diciembre de 2016 "Por la cual se modifica el Manual Específico de Funciones y Competencias Laborales de los empleos de la Corporación Autónoma Regional del Quindío", modificada por la Resolución 066 del 16 de enero de 2017, modificada por la Resolución 081 del 18 de enero de 2017, modificada por la Resolución No.1035 del 03 de mayo del 2019, y a su vez modificada por la Resolución No.1861 del 14 de septiembre del 2020", emanadas de la Dirección General de la Corporación Autónoma Regional del Quindío y,

CONSIDERANDO

Que el día 26 de mayo del año 2015, el gobierno nacional expidió el decreto 1076 de 2015 "**Por medio del cual se expide el Decreto Único Reglamentario del Sector Ambiente y Desarrollo Sostenible**", en el cual incorporó gran parte de la normatividad Ambiental que rige en el territorio colombiano, entre las normas compiladas está el Decreto 1541 de mil novecientos setenta y ocho (1978) el cual regula las concesiones de agua. Teniendo con esto que el Decreto 1076 de 2015 reglamenta, entre otros aspectos, el uso y aprovechamiento del recurso hídrico.

Que mediante solicitud radicada bajo el **número 1754- 22**, el día quince (15) de febrero de dos mil veintidós (2022), la señora **ALBA RUTH VARGAS PATIÑO**, identificada con cédula número 42.061.089 de Pereira (R), quien actúa en calidad de copropietaria; presentó ante la **CORPORACIÓN AUTÓNOMA REGIONAL DEL QUINDÍO – CRQ**, solicitud de **CONCESIÓN DE AGUAS SUPERFICIALES para uso doméstico**, en beneficio del predio denominado: **1) LOTE 1**, ubicado en la vereda **CHAGUALA** jurisdicción del **MUNICIPIO de CALARCA**, identificada con el folio de matrícula inmobiliaria número **282-42697** y ficha catastral SIN INFORMACION, de acuerdo a la información aportada a la solicitud.

Que el día 6 de abril del año 2022, la Subdirección de Regulación y Control Ambiental, de la Corporación Autónoma Regional del Quindío – C.R.Q., profirió Auto de Inicio de solicitud de **CONCESIÓN DE AGUAS SUPERFICIALES SRCA-AICA-213-04-22** por medio del cual se dispuso iniciar la actuación administrativa de **CONCESIÓN DE AGUAS SUPERFICIALES**, para uso doméstico presentada por la señora **ALBA RUTH VARGAS PATIÑO**, en calidad de copropietaria, en beneficio del predio identificado con folio de matrícula inmobiliaria número **282-42697** y ficha catastral SIN INFORMACION, de acuerdo a la información aportada a la solicitud.

Que el Acto Administrativo anterior, fue notificado por correo electrónico el día 11 de abril de 2022, a la señora Alba Ruth Vargas Patiño, en calidad de copropietaria.

Que en cumplimiento del Capítulo 2 Sección 9 artículo 2.2.3.2.9.4. del Decreto 1076 de 2015 "*Por medio del cual se expide el Decreto Único Reglamentario del Sector Ambiente y Desarrollo Sostenible*", el día 11 de abril de 2022, se fijó aviso en la Alcaldía municipal de Calarcá Quindío y en un lugar visible de la Subdirección de Regulación y Control Ambiental de la Corporación Autónoma Regional del Quindío- C.R.Q., por el término de diez (10) días, con el fin de dar a conocer la solicitud de concesión de aguas, para que las personas que se creyeran con derecho a intervenir pudieran hacerlo, no habiéndose presentado oposición alguna.

Que previo el cumplimiento de los requisitos exigidos por el Capítulo 2 Sección 9 artículo 2.2.3.2.9.5. del Decreto 1076 de 2015 "*Por medio del cual se expide el Decreto Único Reglamentario del Sector Ambiente y Desarrollo Sostenible*", se dispuso que personal de la Subdirección de Regulación y Control Ambiental, de la Corporación Autónoma Regional del Quindío – C.R.Q., realizará visita técnica al predio objeto de la presente actuación el día 27 de abril de 2022, con el objetivo de verificar:





RESOLUCIÓN NÚMERO 1457 DEL DÍA DIEZ (10) DE MAYO DEL AÑO DOS MIL VEINTIDOS (2022)
"POR MEDIO DE LA CUAL SE OTORGA CONCESIÓN DE AGUAS SUPERFICIALES PARA USO DOMESTICO A LA SEÑORA ALBA RUTH VARGAS PATIÑO – EXPEDIENTE ADMINISTRATIVO No. 1754-22"

Página 2 de 23

- a) Aforos de la fuente de origen, salvo, si la Autoridad Ambiental competente conoce suficientemente su régimen hidrológico;
- b) Si existen poblaciones que se sirven de las mismas aguas para los menesteres domésticos de sus habitantes o para otros fines que puedan afectarse con el aprovechamiento que se solicita;
- c) Si existen derivaciones para riego, plantas eléctricas, empresas industriales u otros usos que igualmente puedan resultar afectados;
- d) Si las obras proyectadas van a ocupar terrenos que no sean del mismo dueño del predio que se beneficiará con las aguas, las razones técnicas para esta ocupación;
- e) Lugar y forma de restitución de sobrantes;
- f) Si los sobrantes no se pueden restituir al cauce de origen, las causas que impidan hacer tal restitución;
- g) La información suministrada por el interesado en su solicitud;
- h) Los demás que en cada caso la Autoridad Ambiental competente estime conveniente.

Que un profesional de esta Entidad, realizó visita técnica al predio objeto de la presente resolución, para determinar la viabilidad ambiental de la **CONCESIÓN DE AGUAS SUPERFICIALES**, la cual quedó registrada en acta de visita técnica número 56820 de fecha 27 de abril del 2022.

Que, con ocasión de la visita técnica descrita anteriormente, se presentó informe técnico el cual se transcribe a continuación:

**"INFORME TÉCNICO
CONCESIÓN DE AGUA SUPERFICIAL Y/O SUBTERRÁNEA**

1. GENERALIDADES DEL PREDIO

Propietario: ALBA RUTH VARGAS PATIÑO
Identificación: 42061089
Expediente: 1754-22
Municipio: CALARCÁ
Vereda: BUENOS AIRES BAJO
Predio: LOTE 1
Correo electrónico: albitavargas17@hotmail.com
Dirección del propietario: Mz 22 casa 30, La Isabela, Armenia
Teléfono/celular: 3167662254
No de Ficha Catastral: 63130000100040050000 según SIG-Quindío
No de Matrícula Inmobiliaria: 282-42697
Área Total del Predio: 85750.23 m² según SIG-Quindío
Clasificación del Predio: Rural
Fecha de Visita: 27/04/2022

- **Coordenadas Geográficas del predio (Sistema de Coordenadas MAGNA SIRGAS),
Altitud.**

COORDENADAS GEOGRÁFICAS PREDIO		
Latitud	Longitud	Altura (msnm)
4°33' 20.18"	-75° 38' 7.37"	1580

- **Descripción del Sitio:**

Este se localiza vereda Buenos Aires Bajo, ingresando por Villa Karina.

2. INFORMACIÓN DE LA CAPTACIÓN

- **Tipo de Fuente (Aguas minerales o termales, Aguas lluvias, Fuente superficial, Fuente subterránea, Aguas servidas):** Fuente superficial

- **PARA AGUAS SUBTERRÁNEAS**





**RESOLUCIÓN NÚMERO 1457 DEL DÍA DIEZ (10) DE MAYO DEL AÑO DOS MIL VEINTIDOS (2022)
 "POR MEDIO DE LA CUAL SE OTORGA CONCESIÓN DE AGUAS SUPERFICIALES PARA USO DOMESTICO A
 LA SEÑORA ALBA RUTH VARGAS PATIÑO – EXPEDIENTE ADMINISTRATIVO
 No. 1754-22"**

Identificador Punto Agua Subterránea:
Provincia Hidrológica:
Unidad Hidrológica:

3. DESCRIPCIÓN DEL PROYECTO

Componentes del Sistema de Abastecimiento (Marque con X):

Captación: X
Aducción: X
Desarenador:
Planta de Tratamiento de Agua Potable:
Red de Distribución: X
Tanque: X

Tipo de Captación (Marque con X):

Cámara de toma directa
 Captación flotante con elevación mecánica
 Muelle de toma
 Presa de derivación
 Toma de rejilla
 Captación mixta
 Toma lateral
 Toma sumergida
 Otra X
 Toma directa

Oferta Total

En relación con el área de drenaje con cierre en la bocatoma del predio en mención y aplicando el Modelo abcd de Thomas para la determinación del balance hídrico a escala mensual, se presenta a continuación la estimación de los caudales calculados en el sitio de captación.

Tabla 1. Balance Hídrico quebrada Innominada El Placer

	ENE	FEB	MAR	ABR	MAY	JUN	JUL	AGO	SEP	OCT	NOV	DIC
Oferta (l/s)	0.96	0.79	1.05	1.39	1.20	0.56	0.49	0.42	0.87	1.60	1.99	1.57
Q_{ambiental} (0.25*Q_{oferta})	0.10	0.10	0.10	0.10	0.10	0.10	0.10	0.10	0.10	0.10	0.10	0.10
Q_{disponible} (l/s)	0.86	0.68	0.94	1.28	1.10	0.45	0.38	0.31	0.76	1.50	1.88	1.46

- **Área de la Captación (aplica solo para aguas lluvias m²)**
- **Macromedición:** No
- **Estado de la Captación:** Regular
- **Caudal de Diseño de la Captación (L/s)**
- **Continuidad del servicio:** 24 horas o hasta llenado de tanques
- **Tiene servidumbre:** Sí

Georeferenciación del Punto de Captación (Sistema de Coordenadas MAGNA SIRGAS), altura (msnm).

Punto de Captación	Latitud (N)	Longitud (W)	Altura (msnm)
Bocatoma quebrada Innominada El Placer	4°32' 29.72"	-75° 38' 0.19"	1600

Observaciones de la Captación:

La captación se realizará a través de instalación de tubería en el cauce para conducir el agua hasta el almacenamiento del predio.



**RESOLUCIÓN NÚMERO 1457 DEL DÍA DIEZ (10) DE MAYO DEL AÑO DOS MIL VEINTIDOS (2022)
"POR MEDIO DE LA CUAL SE OTORGA CONCESIÓN DE AGUAS SUPERFICIALES PARA USO DOMESTICO A
LA SEÑORA ALBA RUTH VARGAS PATIÑO – EXPEDIENTE ADMINISTRATIVO
No. 1754-22"**



Fotografía 1. Sitio propuesto captación

Descripción de la Llegada al Sitio de Captación:

La captación se localiza al interior del predio con número de matrícula 282-44320 según información aportada.

4. DESCRIPCIÓN DE LA FUENTE

Revisada la información del sistema de información geográfica del Quindío (SIG Quindío) la fuente de abastecimiento es tributaria del río Quindío, y dentro de la codificación del POMCA del río La Vieja hace parte de la subcuenca del río Quindío.

Quebrada Innominada El Placer: 2612154021300

Tipo (Aguas subterráneas, Arroyo, Canal, Embalse, Lago o laguna, Quebrada, Río, Pantano, Caño, Jagüey): Quebrada

Nombre de la Fuente: Innominada El Placer

Descripción de la Fuente:

- La fuente hídrica de abastecimiento objeto de la concesión se encuentra rodeada de vegetación de mediano porte, guadua y cultivos.

CARACTERIZACIÓN DE TRAMOS

Número de Tramo: Único

Nombre del Tramo: Único

Descripción del Tramo: Para los puntos de captación corresponde a tramos únicos.

Longitud (Km): 0.9 km

PUNTO INICIAL:

Georeferenciación del Punto Inicial de la corriente hídrica (Sistema de Coordenadas MAGNA SIRGAS) altitud (msnm)

Nombre Fuente	Latitud (N)	Longitud (W)	Altura (msnm)
Quebrada Innominada El Placer	4°33' 24"	-75° 37' 56"	1660

PUNTO FINAL:

Georeferenciación del Punto Inicial de la corriente hídrica (Sistema de Coordenadas MAGNA SIRGAS) altitud (msnm)

Nombre Fuente	Latitud (N)	Longitud (W)	Altura (msnm)
Quebrada Innominada El Placer	4°33' 25"	-75° 38' 29"	1460

5. CANTIDAD DE AGUA SOLICITADA Y USO QUE SE DARÁ AL RECURSO HÍDRICO

De acuerdo con lo manifestado en el formulario de solicitud de concesión de aguas, a continuación se calcula la necesidad de agua de acuerdo con la información aportada y la información identificada en la visita.

DOMÉSTICO

De acuerdo con la visita realizada se identificó que se hace uso doméstico también del agua captada.

ABASTECIMIENTO Y CONSUMO HUMANO



**RESOLUCIÓN NÚMERO 1457 DEL DÍA DIEZ (10) DE MAYO DEL AÑO DOS MIL VEINTIDOS (2022)
"POR MEDIO DE LA CUAL SE OTORGA CONCESIÓN DE AGUAS SUPERFICIALES PARA USO DOMESTICO A
LA SEÑORA ALBA RUTH VARGAS PATIÑO – EXPEDIENTE ADMINISTRATIVO
No. 1754-22"**

Caudal (L/s)	No. Personas permanentes	No. personas transitorias	Aprovechamiento Días/mes
0.04	10	5	Continuo

El predio se ubica sobre suelo clasificado en el grupo de manejo 3pe-3 de acuerdo con la capacidad de usos de la tierra del POMCA del río La Vieja, el cual tiene las siguientes limitaciones:

3pe-3: Pertenecen a este grupo de manejo las tierras de clima templado muy húmedo y relieve moderadamente ondulado, localizadas en los planos del abanico fluvio-volcánico en Filandia, Circasia, Armenia y Calarcá. Los suelos han evolucionado a partir de cenizas volcánicas que recubren depósitos heterométricos de lodo. La capa arable es gruesa (25 a 50 cm), con altos contenidos de materia orgánica, pH fuertemente ácido (5,0 a 5,5) y fertilidad alta. El perfil del suelo es profundo, bien drenado, de familia textural franca fina a franca gruesa y alta capacidad de retención de humedad (9 a 12 cm de agua /100 cm de suelo). Son tierras aptas para establecer cultivos permanentes semi-intensivos (CPS). Requieren prácticas de manejo tales como fertilización según el tipo de cultivo y labranza reducida en condiciones óptimas de humedad de los suelos.

6. EL PREDIO Y/O CAPTACIÓN SE LOCALIZA EN ÁREA PROTEGIDA (señale una opción):

No aplica

DRMI SALENTO: ____

DRMI GÉNOVA: ____

DRMI CHILI BARRAGÁN: ____

DISTRITO DE CONSERVACIÓN DE SUELOS BARBAS BREMEN: ____

7. EL PREDIO Y/O CAPTACIÓN SE ENCUENTRA LEY SEGUNDA (RESERVA FORESTAL CENTRAL):

ZONA TIPO A: X

ZONA TIPO B: ____

ZONA TIPO C: ____

8. PREDIOS O COMUNIDADES QUE SE VAN A BENEFICIAR DE LA CONCESIÓN

Con la concesión se beneficiarán los propietarios del predio.

9. EXISTENCIA DE POBLACIONES QUE PUDIESEN SERVIRSE DE LAS MISMAS AGUAS. - EXISTENCIA DE DERIVACIONES PARA RIEGO, PLANTAS ELÉCTRICAS, EMPRESAS INDUSTRIALES U OTROS USOS.

En la visita de campo no se identificó la existencia de poblaciones que pudiesen servirse de las mismas aguas.

10. INDICAR SI DURANTE LA VISITA SE PRESENTA OPOSICIÓN

Durante la visita no se presentaron personas interesadas con derecho a intervenir en el proceso de concesión de agua superficial.

11. ANÁLISIS DE LA REGLAMENTACIÓN DE CORRIENTES (Aplica en caso de estar reglamentada)

La Quebrada objeto de concesión de agua superficial, es tributaria del río Quindío para lo cual se contempla lo siguiente:

Una vez revisada la Reglamentación de Corrientes establecida mediante resolución No 1880 del 21 de diciembre de 2011 "por medio de la cual se reglamenta el uso de las aguas del río Quindío y sus tributarios cuyas aguas discurren en jurisdicción de los municipios de Salento, Armenia, Calarcá y la tebaida en el departamento del Quindío" establece lo siguiente:

"Se recomienda la verificación técnica de la disponibilidad de agua para nuevas concesiones en el Río Quindío sobre los tramos 1 al 11 así sea éste de uso no consuntivo según lo expuesto dentro del presente estudio de reglamentación. Así como en los ríos y quebradas que tributan aguas arriba de cada tramo, por ser los que aportan y generan el caudal circundante sobre cada uno de los tramos, es decir, para el caso de la Bocatoma EPA es necesario el estudio detallado del tramo y sus tributarios, para otorgar permisos de concesión aguas arriba de esta, ya que podría limitar de forma significativa el recurso sobre el acueducto para el municipio de Armenia, igualmente sucede con el Tramo 2 al 5 comprendido entre la confluencia del



**RESOLUCIÓN NÚMERO 1457 DEL DÍA DIEZ (10) DE MAYO DEL AÑO DOS MIL VEINTIDOS (2022)
"POR MEDIO DE LA CUAL SE OTORGA CONCESIÓN DE AGUAS SUPERFICIALES PARA USO DOMESTICO A
LA SEÑORA ALBA RUTH VARGAS PATIÑO – EXPEDIENTE ADMINISTRATIVO
No. 1754-22"**

Página 6 de 23

Río Navarco con el Río Quindío y Bocatoma La Tebaida, donde este tributario es el principal portador de agua y por ende, si se llegara a solicitar nuevas concesiones sobre ella o tributarios de la misma podrían verse afectadas las concesiones ya establecidas entre el tramo mencionado"

12. ANÁLISIS DE LA REVISIÓN DE PLANOS Y OBRAS (Solo si aplica)

Se realizó la revisión de los documentos técnicos entregados por el solicitante, entre los documentos analizados se encuentran planos de las obras a construir, encontrando acorde la información presentada con el caudal a concesionar, por lo tanto se recomienda la aprobación de planos.

13. CONCLUSIONES Y RECOMENDACIONES

- Una vez evaluadas las condiciones de oferta hídrica en la quebrada, del sistema de captación y uso que se le dará, se recomienda otorgar el siguiente caudal:

Fuente Hídrica	Caudal a Otorgar (l/s)	Bocatoma	Uso	Unidad Hidrográfica	Tramo
Quebrada Innominada El Placer	0.04	Principal	Doméstico	Río Quindío	6

- El caudal otorgado, estará sujeto a la disponibilidad del recurso hídrico, razón por la cual la Corporación Autónoma Regional del Quindío no es responsable cuando por causas de eventos de variabilidad climática no pueda garantizar el caudal otorgado.
- La captación se realiza por gravedad.
- Se recomienda otorgar la concesión por un periodo de 10 años.
- El predio se localiza en ley segunda (reserva forestal central) tipo A.

EL CONCESIONARIO, debe cumplir con las siguientes obligaciones:

1. En cumplimiento del Libro 2 Parte 2 Título 2 Capítulo I Sección 18 del artículo 2.2.1.1.18.1 del Decreto 1076 de 2015 (artículo 1 del Decreto 1449 de 1977), los concesionarios deberán:

- No incorporar en las aguas cuerpos o sustancias sólidas, líquidas o gaseosas, tales como basuras, desechos, desperdicios o cualquier sustancia tóxica, o lavar en ellas utensilios, empaques o envases que los contengan o hayan contenido.
- Observar las normas que establezcan el Ministerio de Ambiente y Desarrollo Sostenible y el ICA para proteger la calidad de los recursos, en materia de aplicación de productos de agroquímicos.
- No provocar la alteración del flujo natural de las aguas o el cambio de su lecho o cauce como resultado de la construcción o desarrollo de actividades no amparadas por permiso o concesión de la autoridad ambiental competente, o de la violación de las previsiones contenidas en la resolución de concesión o permiso.
- Aprovechar las aguas con eficiencia y economía en el lugar y para el objeto previsto en la resolución de concesión.
- No utilizar mayor cantidad de agua que la otorgada en la concesión.
- Construir y mantener las instalaciones y obras hidráulicas en las condiciones adecuadas de acuerdo con la resolución de otorgamiento.
- Evitar que las aguas que deriven de una corriente o depósito se derramen o salgan de las obras que las deban obtener.
- Contribuir proporcionalmente a la conservación de las estructuras hidráulicas, caminos de vigilancia y demás obras e instalaciones comunes.
- Conservar en buen estado de limpieza los cauces y depósitos de aguas naturales o artificiales que existan en sus predios, controlar los residuos de fertilizantes, con el fin de mantener el flujo normal de las aguas y evitar el crecimiento excesivo de la flora acuática.

2. En caso de requerir modificaciones se deberá informar a la Corporación Autónoma Regional del Quindío para establecer la viabilidad de concederlas.

3. En caso de cambio de dirección y/o número de teléfono el Concesionario, se deberá informar a esta Corporación con el fin de actualizar los datos de correspondencia.





**RESOLUCIÓN NÚMERO 1457 DEL DIA DIEZ (10) DE MAYO DEL AÑO DOS MIL VEINTIDOS (2022)
"POR MEDIO DE LA CUAL SE OTORGA CONCESIÓN DE AGUAS SUPERFICIALES PARA USO DOMESTICO A
LA SEÑORA ALBA RUTH VARGAS PATIÑO – EXPEDIENTE ADMINISTRATIVO
No. 1754-22"**

4. El Concesionario deberá, dar cumplimiento al Artículo 2.2.1.1.18.2. del Decreto 1076 de 2015, con relación a:
 - "1. Mantener en cobertura boscosa dentro del predio las áreas forestales protectoras.
Se entiende por áreas forestales protectoras:
 - a. Los nacimientos de fuentes de aguas en una extensión por lo menos de 100 metros a la redonda, medidos a partir de su periferia.
 - b. Una faja no inferior a 30 metros de ancha, paralela a las líneas de mareas máximas, a cada lado de los cauces de los ríos, quebradas y arroyos, sean permanentes o no, y alrededor de los lagos o depósitos de agua;
 - c. Los terrenos con pendientes superiores al 100% (45).
 - 2. Proteger los ejemplares de especies de la flora silvestre vedadas que existan dentro del predio.
 - 3. Cumplir las disposiciones relacionadas con la prevención de incendios, de plagas forestales y con el control de quemas"
5. Los concesionarios deberán garantizar un caudal ambiental mínimo de (valor calculado en el balance) después de la captación para el sostenimiento de los ecosistemas aguas abajo.
6. Instalar en el término de **cuatro (4) meses, contados a partir de la fecha de ejecutoria de la presente resolución** un sistema de medición para la concesión de aguas superficial, con el fin de determinar en cualquier momento el volumen de agua efectivamente captada.
7. Los concesionarios deberán enviar mensualmente a esta Entidad los reportes de agua efectivamente captada.
8. Tener en cuenta los principios de sostenibilidad y buenas prácticas ambientales.
9. En el evento de requerir obras temporales o permanentes sobre el cauce, los concesionarios deberán tramitar el permiso de ocupación de cauce ante la Corporación Autónoma Regional del Quindío, de conformidad con el artículo 2.2.3.2.12.1 y siguientes del Decreto 1076 de 2015 (artículo 104 del Decreto 1541 de 1978) y con el Decreto 2811 de 1974 que señala "...Quien pretenda construir obras que ocupen el cauce de una corriente o depósito de agua, deberá solicitar autorización". Los concesionarios no podrán obstaculizar o impedir con elementos el normal flujo hídrico.
10. En el evento que el beneficiario de la concesión requiera incorporar o introducir a las aguas o suelos sustancias o desechos líquidos o sólidos, ésta deberá solicitar, ante la Corporación Autónoma Regional del Quindío – C.R.Q., **permiso de vertimiento**, el cual deberá reunir los requisitos señalados en los artículos 2.2.3.3.5.1., 2.2.3.3.5.2. del Decreto 1076 de 2015 (artículos 41 y 42 del Decreto 3930 de 2010) y demás normas concordantes. Lo anterior, en cumplimiento del artículo 2.2.3.2.20.2. del Decreto 1076 de 2015 (Decreto 1541 de 1978; artículo 208)".

Que dando alcance al Programa para Uso Eficiente y Ahorro del Agua – PUEAA, personal adscrito a la Subdirección de Regulación y Control Ambiental de la C.R.Q., realizó la correspondiente evaluación de la cual se desprende el siguiente informe técnico:

**EVALUACIÓN TÉCNICA PROGRAMA PARA EL USO EFICIENTE Y AHORRO DEL AGUA
SIMPLIFICADO**

Propietario:	ALBA RUTH VARGAS PATIÑO
Identificación:	42061089
Expediente:	1754-22
Municipio:	CALARCÁ
Vereda:	BUENOS AIRES BAJO
Predio:	LOTE 1

1. OBJETIVO

Evaluar y emitir concepto técnico del Programa de Uso Eficiente y Ahorro del Agua dentro del trámite de concesión de agua para el predio.

2. ASPECTOS NORMATIVOS Y CONTENIDO MÍNIMO DEL PROGRAMA.





**RESOLUCIÓN NÚMERO 1457 DEL DÍA DIEZ (10) DE MAYO DEL AÑO DOS MIL VEINTIDOS (2022)
"POR MEDIO DE LA CUAL SE OTORGA CONCESIÓN DE AGUAS SUPERFICIALES PARA USO DOMESTICO A
LA SEÑORA ALBA RUTH VARGAS PATIÑO – EXPEDIENTE ADMINISTRATIVO
No. 1754-22"**

Página 8 de 23

Se realiza la revisión del contenido mínimo del programa de conformidad con la resolución 1257 de 2018, se tienen los siguientes resultados de evaluación:

Contenido Mínimo del Programa Resolución 1257 de 2018	Evaluación del Documento
1. Información General	
1.1 Indicar si es una fuente de agua superficial o si es una fuente de agua subterránea y si es de tipo lentic o lotico.	Se presenta identificación de fuente superficial de tipo lotico.
1.2 Identificar la subzona hidrográfica, unidad hidrológica, provincia hidrogeológica o sistema acuífero al cual pertenece el punto de captación, de acuerdo con el tipo de fuente indicada en el numeral 1.1.	La unidad hidrográfica se indica.
2. Descripción del sistema y método de medición del caudal utilizado en la actividad y unidades de medición correspondientes.	Se menciona se realizará la instalación de medidor volumétrico.
3. identificación de pérdidas de agua respecto al caudal captado y acciones de control de las mismas.	Se presenta la información.

3. CONCLUSIONES

De acuerdo a la revisión y evaluación del programa en conformidad a lo establecido en la ley 373 de 1997 y la resolución 1257 de 2018, se recomienda **APROBAR** el programa de uso eficiente y ahorro del agua simplificado, durante el tiempo de vigencia de la concesión de agua.

De conformidad con el artículo 11 de la Ley 373 de 1.997, deberá entregar y actualizar anualmente la siguiente información:

- a. Nombre de la entidad usuaria, ubicación geográfica y política donde presta el servicio;
- b. Nombre, ubicación geográfica y tipo de la fuente o fuentes donde captan las aguas;
- c. Nombre, ubicación geográfica y tipo de la fuente o fuentes receptoras de los afluentes;
- d. Caudal promedio diario anual en litros por segundo de la fuente de captación y de la fuente receptora de los efluentes;
- e. Caudal promedio diario anual captado por la entidad usuaria;
- f. Número de usuarios del sistema;
- g. Caudal consumido por los usuarios del sistema;
- h. Porcentaje en litros por segundo de las pérdidas del sistema;
- i. Calidad del agua de la fuente abastecedora, de los efluentes y de la fuente receptora de éstos, clase de tratamientos requeridos y el sistema y la frecuencia del monitoreo;
- j. Proyección anual de la tasa de crecimiento de la demanda del recurso hídrico según usos;
- k. Caudal promedio diario en litros por segundo, en épocas secas y de lluvia, en las fuentes de abastecimiento y en las receptoras de los efluentes;
- l. Programas de protección y conservación de las fuentes hídricas;
- m. Fuentes probables de abastecimiento y de vertimiento de efluentes que se dispongan para futuras expansiones de la demanda"

Que la Corporación Autónoma Regional del Quindío – C.R.Q., presume que la información y documentación aportada al presente trámite y de la que no se hizo observación alguna, es veraz, correcta y confiable, razón por la cual ésta actuará bajo los postulados del principio de la buena fe consagrado en el artículo 83 de la Carta Magna, el cual dispone: "Las actuaciones de los particulares y de las autoridades públicas deberán ceñirse a los postulados de la buena fe, la cual se presumirá en todas las gestiones que aquellos adelanten ante ésta", acogiendo así la totalidad de la documentación e información aportada al presente trámite.

La Corporación Autónoma Regional del Quindío – CRQ, en virtud del artículo 9 de la Ley 1437 de 2011, la cual establece las prohibiciones de las autoridades, indicando en el numeral 4: "Exigir constancias, certificaciones o documentos que reposen en la respectiva Entidad".



**RESOLUCIÓN NÚMERO 1457 DEL DÍA DIEZ (10) DE MAYO DEL AÑO DOS MIL VEINTIDOS (2022)
"POR MEDIO DE LA CUAL SE OTORGA CONCESIÓN DE AGUAS SUPERFICIALES PARA USO DOMESTICO A
LA SEÑORA ALBA RUTH VARGAS PATIÑO – EXPEDIENTE ADMINISTRATIVO
No. 1754-22"**

Página 9 de 23

De igual manera, el artículo noveno del Decreto 019 de 2012 "Ley Antitrámites", trata sobre la prohibición de exigir documentos que reposan en la entidad señalando: "Cuando se esté adelantando un trámite ante la administración, se prohíbe exigir actos administrativos, constancias, certificaciones o documentos que ya reposen en la entidad ante la cual se está tramitando la respectiva actuación (...)"; y de los principios de eficacia y economía que rigen las actuaciones administrativas, el primero propende porque las autoridades busquen que los procedimientos logren su finalidad, y para el efecto, deberán remover de oficio los obstáculos puramente formales, entre otros y el segundo tiene por finalidad que las autoridades procedan con austeridad y eficacia, optimizando el uso del tiempo y de los demás recursos, procurando el más alto nivel de calidad en las actuaciones y la protección de los derechos de las personas en concordancia con el Decreto 2106 de 2019, "Por el cual se dictan normas para simplificar, suprimir y reformar tramites, procesos y procedimientos innecesarios existentes en la administración pública".

Que el artículo 209 de la Constitución Política establece los principios de la función administrativa así:

"Artículo 209. *La función administrativa está al servicio de los intereses generales y se desarrolla con fundamento en los principios de igualdad, moralidad, eficacia, economía, celeridad, imparcialidad y publicidad, mediante la descentralización, la delegación y la desconcentración de funciones.*

Las autoridades administrativas deben coordinar sus actuaciones para el adecuado cumplimiento de los fines del Estado. La administración pública, en todos sus órdenes, tendrá un control interno que se ejercerá en los términos que señale la ley." (letra cursiva fuera del texto original)

Que el Título I de las Disposiciones Generales, artículo tercero del Código de Procedimiento Administrativo y de lo Contencioso Administrativo, consagra: "*Principios: Todas las autoridades deberán interpretar y aplicar las disposiciones que regulan las actuaciones y procedimientos administrativos a la luz de los principios consagrados en la Constitución Política, en la Parte Primera de este Código y en las leyes especiales.*

Las actuaciones administrativas se desarrollarán, especialmente, con arreglo a los principios del debido proceso, igualdad, imparcialidad, buena fe, moralidad, participación, responsabilidad, transparencia, publicidad, coordinación, eficacia, economía y celeridad (...)."

DISPOSICIONES LEGALES DE LA CONCESIÓN DE AGUAS

Que el Capítulo 2 Sección 5 artículo 2.2.3.2.5.1. del Decreto 1076 de 2015 "Por medio del cual se expide el Decreto Único Reglamentario del Sector Ambiente y Desarrollo Sostenible", dispone "El Derecho al uso de las aguas y de los cauces se adquiere de conformidad con el artículo **51** del Decreto - Ley 2811 de 1974:

- a. Por ministerio de la ley;
- b. Por concesión;
- c. Por permiso, y
- d. Por asociación."

ARTÍCULO 2.2.3.2.5.3. Concesión para el uso de las aguas. *Toda persona natural o jurídica, pública o privada, requiere concesión o permiso de la Autoridad Ambiental competente para hacer uso de las aguas públicas o sus cauces, salvo en los casos previstos en los artículos 2.2.3.2.6.1 y 2.2.3.2.6.2 de este Decreto.*



**RESOLUCIÓN NÚMERO 1457 DEL DÍA DIEZ (10) DE MAYO DEL AÑO DOS MIL VEINTIDOS (2022)
"POR MEDIO DE LA CUAL SE OTORGA CONCESIÓN DE AGUAS SUPERFICIALES PARA USO DOMESTICO A
LA SEÑORA ALBA RUTH VARGAS PATIÑO – EXPEDIENTE ADMINISTRATIVO
No. 1754-22"**

Página 10 de 23

ARTÍCULO 2.2.3.2.7.1. Disposiciones comunes Toda persona natural o jurídica, pública o privada, requiere concesión para obtener el derecho al aprovechamiento de las aguas para los siguientes fines:

- a. Abastecimiento doméstico en los casos que requiera derivación;
- b. Riego y silvicultura;
- c. Abastecimiento de abrevaderos cuando se requiera derivación;
- d. Uso industrial;
- e. Generación térmica o nuclear de electricidad;
- f. Explotación minera y tratamiento de minerales;
- g. Explotación petrolera;
- h. Inyección para generación geotérmica;
- í. Generación hidroeléctrica;
- j. Generación cinética directa;
- k. Flotación de maderas;
- l. Transporte de minerales y sustancias tóxicas;
- m. Acuicultura y pesca;
- n. Recreación y deportes;
- o. Usos medicinales, y
- p. Otros usos similares.

Que la sección 9 del Capítulo 2 consagra en los artículos 2.2.3.2.9.1. y 2.2.3.2.9.2. del Decreto 1076 de 2015, los requisitos formales para solicitar una concesión de aguas, señalando entre otros, que "las personas naturales o jurídicas y las entidades gubernamentales que deseen aprovechar aguas para usos diferentes de aquellos que se ejercen por ministerio de la ley requieren concesión,"

FUNDAMENTOS JURÍDICOS

Que el artículo 8º de la Constitución Política determina: "Es obligación del Estado y de las personas proteger las riquezas culturales y naturales de la nación".

Que así mismo, la Constitución Política de Colombia en su artículo 79 consagra el derecho a gozar de un ambiente sano y dispone que es deber del Estado proteger la diversidad e integridad del ambiente, conservar las áreas de especial importancia ecológica y fomentar la educación para el logro de estos fines.

Que el artículo 80 ibídem señala que corresponde al Estado planificar el manejo y aprovechamiento de los recursos naturales, para garantizar su desarrollo sostenible, su conservación, restauración o sustitución. Indica además el artículo referido que el Estado deberá prevenir y controlar los factores de deterioro ambiental, imponer las sanciones legales y exigir la reparación de los daños causados.

Que el artículo 83 de la Carta Magna, dispone: "Las actuaciones de los particulares y de las autoridades públicas deberán ceñirse a los postulados de la buena fe, la cual se presumirá en todas las gestiones que aquellos adelanten ante ésta"

Que el artículo 95 ibídem, preceptúa en su numeral 8º, como "un deber del ciudadano, proteger los recursos culturales y naturales del país y velar por la conservación de un ambiente sano".

Que el artículo 3 de la Ley 1437 de 2011 consagra: "**Principios.** Todas las autoridades deberán interpretar y aplicar las disposiciones que regulan las actuaciones y procedimientos administrativos a la luz de los principios consagrados en la Constitución Política, en la Parte Primera de este Código y en las leyes especiales.



**RESOLUCIÓN NÚMERO 1457 DEL DÍA DIEZ (10) DE MAYO DEL AÑO DOS MIL VEINTIDOS (2022)
"POR MEDIO DE LA CUAL SE OTORGA CONCESIÓN DE AGUAS SUPERFICIALES PARA USO DOMESTICO A
LA SEÑORA ALBA RUTH VARGAS PATIÑO – EXPEDIENTE ADMINISTRATIVO
No. 1754-22"**

Página 11 de 23

Las actuaciones administrativas se desarrollarán, especialmente, con arreglo a los principios del debido proceso, igualdad, imparcialidad, buena fe, moralidad, participación, responsabilidad, transparencia, publicidad, coordinación, eficacia, economía y celeridad...

4. En virtud del principio de buena fe, las autoridades y los particulares presumirán el comportamiento leal y fiel de unos y otros en el ejercicio de sus competencias, derechos y deberes..."

Es así como la Corte Constitucional en diversas ocasiones se ha manifestado sobre el principio de la buena fe, entre los muchos pronunciamientos está el contenido en la sentencia C-544 de 1994, que en su parte pertinente expone:

"(...) La buena fe ha sido, desde tiempos inmemoriales, uno de los principios fundamentales del derecho, ya se mire por su aspecto activo, como el deber de proceder con lealtad en nuestras relaciones jurídicas, o por el aspecto pasivo, como el derecho a esperar que los demás procedan en la misma forma. En general, los hombres proceden de buena fe: es lo que usualmente ocurre. Además, el proceder de mala fe, cuando media una relación jurídica, en principio constituye una conducta contraria al orden jurídico y sancionada por éste. En consecuencia, es una regla general que la buena fe se presume: de una parte, es la manera usual de comportarse; y de la otra, a la luz del derecho, las faltas deben comprobarse. Y es una falta el quebrantar la buena fe.

... La buena fe, como principio general que es, no requiere consagración normativa, pero se hace aquí explícita su presunción respecto de los particulares en razón de la situación de inferioridad en que ellos se encuentran frente a las autoridades públicas y como mandato para éstas en el sentido de mirar al administrado primeramente como el destinatario de una actividad de servicio...

Claro resulta por qué la norma tiene dos partes: la primera, la consagración de la obligación de actuar de buena fe, obligación que se predica por igual de los particulares y de las autoridades públicas. La segunda, la reiteración de la presunción de la buena fe de los particulares en todas las gestiones que adelanten ante las autoridades públicas.


Es, pues, una norma que establece el marco dentro del cual deben cumplirse las relaciones de los particulares con las autoridades públicas. Naturalmente, es discutible si el hecho de consagrar en la Constitución la regla de la buena fe, contribuya a darle una vigencia mayor en la vida de relación, o disminuya la frecuencia de los comportamientos que la contrarían."

Que la Ley 23 de 1973 en su artículo 2º establece que el medio ambiente es un patrimonio común, cuyo mejoramiento y conservación son actividades de utilidad pública, en la que deben participar el Estado y los particulares, y así mismo, define que el medio ambiente está constituido por la atmósfera y los recursos naturales renovables.

Que el Decreto - Ley 2811 de 1974 por el cual se adoptó el Código Nacional de Recursos Naturales Renovables y de Protección al Medio Ambiente, establece en su artículo 1º que el ambiente es patrimonio común, y que el Estado y los particulares deben participar en su preservación y manejo, por ser de utilidad pública e interés social.

Que según el artículo 31 numeral 2º de la Ley 99 de 1993, corresponde a las Corporaciones Autónomas Regionales ejercer la función de máxima autoridad ambiental en el área de su jurisdicción de acuerdo con las normas de carácter superior y conforme a los criterios y directrices trazadas por el Ministerio de Ambiente y Desarrollo Sostenible.

Que la Corporación Autónoma Regional del Quindío - C.R.Q, de conformidad con el artículo 31, numeral 9 de la Ley 99 de 1993, tiene dentro de sus funciones la de otorgar concesiones, permisos, autorizaciones y licencias ambientales requeridas por la Ley para el uso,





RESOLUCIÓN NÚMERO 1457 DEL DÍA DIEZ (10) DE MAYO DEL AÑO DOS MIL VEINTIDOS (2022)
"POR MEDIO DE LA CUAL SE OTORGA CONCESIÓN DE AGUAS SUPERFICIALES PARA USO DOMESTICO A
LA SEÑORA ALBA RUTH VARGAS PATIÑO – EXPEDIENTE ADMINISTRATIVO
No. 1754-22"

Página 12 de 23

aprovechamiento o movilización de los recursos naturales renovables o para el desarrollo de actividades que afectan o puedan afectar el medio ambiente.

Que el artículo 31 de la Ley 99 de 1993, numerales 12 y 13, establece como funciones de las Corporaciones Autónomas Regionales, la evaluación control y seguimiento ambiental por los usos del agua, suelo, aire y demás recursos naturales renovables, lo cual comprende la expedición de las respectivas licencias ambientales, permisos, concesiones, autorizaciones y salvoconductos así mismo recaudar conforme a la Ley, las contribuciones, tasas, derechos, tarifas y multas generadas por el uso y aprovechamiento de los mismos, fijando el monto en el territorio de su jurisdicción con base en las tarifas mínimas establecidas por el Ministerio de Ambiente y Desarrollo Sostenible.

Que, en el Departamento del Quindío, la Corporación Autónoma Regional del Quindío- C.R.Q., es la máxima autoridad ambiental, y tiene dentro de sus competencias otorgar las autorizaciones, permisos y licencias ambientales a los proyectos, obras y/o actividades de su competencia a desarrollarse en el área de su jurisdicción.

Que la Ley 373 de 1997, estableció el programa para el uso eficiente y ahorro del agua, el cual indica que: "Todo plan ambiental regional y municipal debe incorporar obligatoriamente un programa para el uso eficiente y ahorro del agua. Se entiende por programa para el uso eficiente y ahorro de agua el conjunto de proyectos y acciones que deben elaborar y adoptar las entidades encargadas de la prestación de los servicios de acueducto, alcantarillado, riego y drenaje, producción hidroeléctrica y demás usuarios del recurso hídrico.

Las Corporaciones Autónomas Regionales y demás autoridades ambientales encargadas del manejo, protección y control del recurso hídrico en su respectiva jurisdicción, aprobarán la implantación y ejecución de dichos programas en coordinación con otras corporaciones autónomas que compartan las fuentes que abastecen los diferentes usos".

Por su parte el Decreto 1090 de 2018, "Por el cual se adiciona el Decreto 1076 de 2015, Decreto Único Reglamentario del Sector Ambiente y Desarrollo Sostenible, en lo relacionado con el Programa para el Uso Eficiente y Ahorro de Agua y se dictan otras disposiciones", reglamentó la Ley 373 de 1997 adicionando lineamientos a la referida norma, así como la Resolución 1257 de 2018.

Por lo anterior, el Programa para el Uso Eficiente y Ahorro del Agua – PUEAA, es una herramienta enfocada a la optimización del uso del recurso hídrico, conformado por el conjunto de proyectos y acciones que le corresponde elaborar y adoptar a los usuarios que soliciten concesión de aguas, con el propósito de contribuir a la sostenibilidad de este recurso.

Que el Decreto 1076 de 2015, modificado por el Decreto 1155 de 2017 en los artículos 2.2.9.6.1.9., 2.2.9.6.1.10. y 2.2.9.6.1.12., compilado en el Decreto 155 de 2004, "Por el cual se reglamenta el artículo 43 de la Ley 99 de 1993 sobre tasas por utilización de aguas y se adoptan otras disposiciones", expone la forma como tanto las personas naturales o jurídicas, públicas o privadas, deben cancelar la tasa por utilización del agua en virtud de una concesión.

Que por su parte el Parágrafo 3° del artículo 216 de la Ley 1450 de 2012, por medio de la cual se expidió el Plan Nacional de Desarrollo 2010-2014, expone, frente a las tasa por uso del agua que las mismas serán cobradas a todas aquellas personas que hacen uso del recurso hídrico en virtud de una concesión, así como también a aquellas que utilizan el agua sin ninguna autorización emitida por la Autoridad Ambiental competente, dicha norma preceptúa: "Parágrafo 3°: La tasa por utilización de aguas se cobrará a todos los usuarios del recurso hídrico, excluyendo a los que utilizan el agua por ministerio de ley, pero incluyendo aquellos que no cuentan con la concesión de aguas, sin perjuicio de la imposición de las medidas preventivas y sancionatorias a que haya lugar y sin que implique bajo ninguna circunstancia su legalización".



**RESOLUCIÓN NÚMERO 1457 DEL DÍA DIEZ (10) DE MAYO DEL AÑO DOS MIL VEINTIDOS (2022)
 "POR MEDIO DE LA CUAL SE OTORGA CONCESIÓN DE AGUAS SUPERFICIALES PARA USO DOMESTICO A
 LA SEÑORA ALBA RUTH VARGAS PATIÑO – EXPEDIENTE ADMINISTRATIVO
 No. 1754-22"**

Que el Parágrafo 3° del artículo 216 de la Ley 1450 de 2012, por medio de la cual se expidió el Plan Nacional de Desarrollo 2010 – 2014, conserva su vigencia conforme al artículo 336 de la Ley 1955 de 2019 "POR EL CUAL SE EXPIDE EL PLAN NACIONAL DE DESARROLLO 2018- 2022. PACTO POR COLOMBIA, PACTO POR LA EQUIDAD".

Que de conformidad con lo previsto en el artículo 42 del Código de Procedimiento Administrativo y de lo Contencioso Administrativo, las autoridades administrativas están obligadas a tomar las decisiones que en derecho corresponda, motivadas, habiéndose dado oportunidad a los interesados para expresar sus opiniones, y con base en las pruebas e informes disponibles, y de todas las peticiones que hayan sido oportunamente planteadas dentro de la actuación por el peticionario y por los terceros reconocidos.

Que es deber de esta Entidad, efectuar el cobro por concepto de los servicios de evaluación y seguimiento ambiental, independientemente del otorgamiento o no de un permiso ambiental, para el caso particular se solicitó **CONCESIÓN DE AGUAS SUPERFICIALES**.

Que, de igual manera, el numeral 13 del artículo 31 de la Ley 99 de 1993 determinó que corresponde a las autoridades ambientales recaudar, conforme a la ley, las contribuciones, tasa, derechos, tarifas y multas por concepto del uso y aprovechamiento de los recursos naturales renovables y fijar su monto en el territorio de su jurisdicción.

Por su parte, el artículo 46 numeral 11 de la Ley 99 de 1993 estableció como patrimonio y rentas de las Corporaciones, los derechos causados por el otorgamiento de licencias, permisos, autorizaciones, concesiones y salvoconductos, de acuerdo con la escala tarifaria que para el efecto expida el Ministerio de Ambiente.

Que la Ley 633 de 2000 "por la cual se expiden normas en materia tributaria, se dictan disposiciones sobre el tratamiento a los fondos obligatorios para la vivienda de interés social y se introducen normas para fortalecer las finanzas de la rama Judicial", establece en su artículo 96 la tarifa de las licencias ambientales y otros instrumentos de control y manejo ambiental.

Que el cobro que se aplicó por los servicios de evaluación y seguimiento, se encuentra establecido en la Ley 633 de 2000, en la Resolución número 1280 del 2010, expedida por el Ministerio de Ambiente, Vivienda y Desarrollo Territorial, adoptadas por esta Autoridad Ambiental mediante la Resolución número 000257 del cinco (05) de febrero de dos mil veintiuno (2021) "Por medio la cual se adoptan los parámetros y el procedimiento para el cobro de tarifas por concepto de los servicios de evaluación y seguimiento ambiental de las licencias, permisos, concesiones, autorizaciones, demás instrumentos de control y manejo ambiental y se establecen los valores a cobrar por concepto de bienes y servicios que ofrece la Corporación Autónoma Regional del Quindío, para la vigencia 2021", tiene su fundamento técnico y jurídico en la información y tablas adoptadas por dichas disposiciones, modificada parcialmente por la Resolución 000605 del día veintiuno (21) de abril del año dos mil veintiuno 2021.

Que el artículo 2.2.3.2.8.6. del Decreto 1076 de 2015 autoriza la modificación de las resoluciones así: "Toda concesión implica para el beneficiario, como condición esencial para su subsistencia, la inalterabilidad de las condiciones impuestas en la respectiva resolución. Cuando el concesionario tenga necesidad de efectuar cualquier modificación en las condiciones que fija la resolución respectiva, deberá solicitar previamente la autorización correspondiente comprobando la necesidad de la reforma."

Que según la sentencia del seis (06) de febrero de mil novecientos ochenta el consejero ponente Carlos Galindo Pinilla, expediente 2713 del Consejo de Estado: "los actos administrativos son susceptibles de ser modificados por medio de corrección, aclaración o reforma según el caso."





**RESOLUCIÓN NÚMERO 1457 DEL DÍA DIEZ (10) DE MAYO DEL AÑO DOS MIL VEINTIDOS (2022)
"POR MEDIO DE LA CUAL SE OTORGA CONCESIÓN DE AGUAS SUPERFICIALES PARA USO DOMESTICO A
LA SEÑORA ALBA RUTH VARGAS PATIÑO – EXPEDIENTE ADMINISTRATIVO
No. 1754-22"**

Página 14 de 23

Que dado lo anterior, es importante anotar que el Acto Administrativo, es toda declaración de voluntad de una autoridad administrativa, que tiene por finalidad producir efectos jurídicos para la satisfacción de un interés administrativo y que tiene por objeto crear, modificar o extinguir una situación jurídica subjetiva.

Que la Corte Constitucional a través de las sentencias C-632 de 2011 y T-500 de 2012 se pronunció con respecto al medio ambiente, el derecho a un Ambiente Sano y la importancia del recurso hídrico.

Que la sección 13 del Capítulo 2 artículo 2.2.3.2.13.16. Decreto 1076 de 2015, indica que en casos de producirse escasez crítica por sequías, contaminación, catástrofes naturales o perjuicios producidos por el hombre, que limiten los caudales útiles disponibles, se podrá restringir los usos o consumos temporalmente. A tal efecto podrá establecer turnos para el uso o distribuir porcentualmente los caudales utilizables y será aplicable, aunque afecte derechos otorgados por concesiones o permisos.

Que el suministro de aguas para satisfacer concesiones está sujeto a la disponibilidad del recurso, por tanto, el Estado no es responsable cuando por causa naturales no pueda garantizar el caudal concedido. En caso de escasez todas serán abastecidas a prorrata o por turnos como lo estipula el artículo 2.2.3.2.13.16. del citado Decreto. Lo anterior de conformidad con la sección 7 del Capítulo 2 artículo 2.2.3.2.7.2. Decreto 1076 de 2015.

CONSIDERACIONES DE LA SUBDIRECCIÓN DE REGULACIÓN Y CONTROL AMBIENTAL DE LA CORPORACIÓN AUTÓNOMA REGIONAL DEL QUINDÍO – C.R.Q., FRENTE A LA PRESENTE SOLICITUD DE CONCESIÓN DE AGUAS SUPERFICIALES:

1. Que de conformidad con el informe técnico presentado por parte del personal de esta Corporación producto de visita realizada al predio el día 27 de abril de 2022, se evidenció que el aprovechamiento del recurso hídrico se realizará sobre la Quebrada Innominada El Placer para uso de doméstico, en el cual las necesidades de agua corresponden a un caudal de 0.04 L/s, para beneficio del predio identificado con folio de matrícula inmobiliaria número **282-42697**.
2. Que el informe técnico constituye el instrumento mediante el cual se evalúa la solicitud de concesión de aguas superficiales objeto de la presente Resolución, el cual constituye la principal fuente o herramienta para establecer si es factible técnica y ambientalmente el otorgamiento de una concesión de aguas.
3. Que de acuerdo a la ubicación de la vereda Montecristo, se evidenció que se localiza dentro del polígono de Reserva Forestal Central específicamente en zona denominada tipo A, por lo tanto, la actividad que se desarrolle en el predio del usuario, deberá ser acorde con lo establecido en la resolución 1922 de 2013, según las políticas, directrices y normatividad vigente, el ordenamiento de la reserva forestal central para la Zona Tipo A que corresponde a lo siguiente:

Zonas tipo "A": Para este tipo de zonas se deberá:

1. Fomentar la investigación científica aplicada prioritariamente a la restauración ecológica y a la generación de información sobre la diversidad biológica y los servicios ecosistémicos, de acuerdo a la normatividad vigente.
2. Fomentar la investigación básica sobre biodiversidad, y manejo forestal sostenible.
3. Implementar las acciones de restauración, rehabilitación y recuperación en procura del restablecimiento del estado natural de las coberturas y de las condiciones ambientales necesarias para regular la oferta de servicios ecosistémicos.





**RESOLUCIÓN NÚMERO 1457 DEL DIA DIEZ (10) DE MAYO DEL AÑO DOS MIL VEINTIDOS (2022)
"POR MEDIO DE LA CUAL SE OTORGA CONCESIÓN DE AGUAS SUPERFICIALES PARA USO DOMESTICO A
LA SEÑORA ALBA RUTH VARGAS PATIÑO – EXPEDIENTE ADMINISTRATIVO
No. 1754-22"**

Página 15 de 23

4. Incentivar la reconversión de la producción agrícola y pecuaria existentes hacia esquemas de producción sostenibles, que sean compatibles con las características biofísicas y de este tipo de zona.
 5. Implementar el Certificado de Incentivo Forestal con fines de conservación, establecido en la Ley 139 de 1994 y el parágrafo del artículo 250 de la Ley 223 de 1995.
 6. Desarrollar actividades de Reducción de Emisiones por Deforestación y Degradación (REDD), otros mecanismos de mercado de carbono y otros esquemas de distribución de beneficios por servicios ecosistémicos.
 7. Incentivar el aprovechamiento sostenible de fauna, la agricultura ecológica y la Biotecnología, según las normas vigentes.
 8. Impulsar las líneas establecidas en la Estrategia de Emprendimiento de Negocios Verdes, incluida en la Política Nacional de Producción y Consumo Sostenible y los programas que lo implementen, como el ecoturismo, siempre y cuando sean compatibles con las aptitudes del suelo y las características de este tipo de zona.
4. En este orden de ideas, es necesaria la implementación del programa para el uso eficiente y ahorro del agua, toda vez que el agua es un recurso limitado y vital para el ser humano, con este programa se busca la optimización y sostenibilidad del uso del recurso hídrico, en el marco de la regulación y normatividad vigente.

Con respeto, al Programa para el Uso Eficiente y Ahorro del Agua – PUEAA aportado por el solicitante, esta Entidad emitió informe técnico transcrito previamente, mediante el cual se indicó viabilidad para aprobar el mismo, toda vez que el programa presentado cumplió con los requisitos consagrados en la Ley 373 de 1997, Decreto 1090 de 2018 y Resolución 1257 de 2018.

5. Que de acuerdo con el informe técnico transcrito líneas atrás, se puede inferir que conforme con la documentación técnica aportada al trámite y con la visita realizada por parte de esta Corporación, se logró verificar que los planos aportados y corresponden a las características encontradas en campo, en cuanto al sistema de captación y en general a todos los elementos y obras que componen el mismo, dado que como se expuso en el citado informe: "(...)Se realizó la revisión de los documentos técnicos entregados por el solicitante, entre los documentos analizados se encuentran planos de las obras a construir, encontrando acorde la información presentada con el caudal a concesionar, por lo tanto se recomienda la aprobación de planos(...)".

Que, de lo anterior, se concluye que es **VIABLE TÉCNICAMENTE APROBAR LOS PLANOS PARA LA CONCESIÓN DE AGUAS SUPERFICIALES.**

6. Por otra parte, se tiene que en nuestro ordenamiento jurídico el principio constitucional de la buena fe constituye el punto de partida sobre el cual se erige la confianza que debe imperar entre la Administración y los administrados en las actuaciones o negocios que estos sostienen.

Por lo anterior, y con fundamento en el principio de la buena fe, el cual constituye para la Corporación el acoger y presumir para el caso sub - examine la buena fe del solicitante, sin la necesidad que medie comprobación alguna, bastando sólo la confianza que la Administración deposita en los argumentos presentados por ésta.

7. Que este Despacho considera procedente acoger en su totalidad la información aportada por la solicitante y la recopilada en la visita técnica, como también el concepto técnico presentado, los cuales constituyen el principal sustento e instrumento para acceder o no a la solicitud de concesión de aguas, objeto de la presente Resolución.
8. Así las cosas, en consideración a la viabilidad técnica y verificado el cumplimiento de los





**RESOLUCIÓN NÚMERO 1457 DEL DÍA DIEZ (10) DE MAYO DEL AÑO DOS MIL VEINTIDOS (2022)
"POR MEDIO DE LA CUAL SE OTORGA CONCESIÓN DE AGUAS SUPERFICIALES PARA USO DOMESTICO A
LA SEÑORA ALBA RUTH VARGAS PATIÑO – EXPEDIENTE ADMINISTRATIVO
No. 1754-22"**

Página 16 de 23

requisitos legales exigidos por la normatividad ambiental vigente para las concesiones de aguas superficiales, este Despacho procederá a otorgar lo solicitado, con la imposición de las obligaciones ambientales que serán señaladas en la parte resolutive del presente Acto Administrativo, sin perjuicio de los permisos, licencias, autorizaciones, entre otros a que haya lugar, de acuerdo a las exigencias de las autoridades competentes.

9. Que, en virtud de lo anterior, esta Corporación entrará a definir el trámite administrativo relativo a la solicitud de **CONCESIÓN DE AGUAS SUPERFICIALES** para uso doméstico, requerido por la señora **ALBA RUTH VARGAS PATIÑO**.

Que, en mérito de lo expuesto, el **SUBDIRECTOR DE REGULACIÓN Y CONTROL AMBIENTAL DE LA CORPORACIÓN AUTÓNOMA REGIONAL DEL QUINDIO – C.R.Q.**,

RESUELVE

ARTÍCULO PRIMERO: OTORGAR a favor de la señora **ALBA RUTH VARGAS PATIÑO**, identificada con cédula número 42.061.089 de Pereira (R), quien actúa en calidad de copropietaria, **CONCESIÓN DE AGUAS SUPERFICIALES** para uso doméstico, en beneficio del predio denominado: **1) LOTE 1**, ubicado en la vereda **CHAGUALA** jurisdicción del **MUNICIPIO de CALARCA**, identificada con el folio de matrícula inmobiliaria número **282-42697** y ficha catastral SIN INFORMACION, sin perjuicio de las funciones y atribuciones que le compete ejercer al Ente Territorial de conformidad con la Ley 388 de 1997 y el instrumento de Ordenamiento Territorial del Municipio, y demás normas que lo ajusten, como se detalla a continuación:

<i>Fuente Hídrica</i>	<i>Caudal a Otorgar (l/s)</i>	<i>Bocatoma</i>	<i>Uso</i>	<i>Unidad Hidrográfica</i>	<i>Tramo</i>
<i>Quebrada Innominada El Placer</i>	<i>0.04</i>	<i>Principal</i>	<i>Doméstico</i>	<i>Río Quindío</i>	<i>6</i>

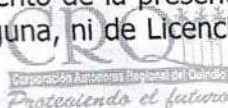
PARÁGRAFO PRIMERO: - El término de la **CONCESIÓN DE AGUAS SUPERFICIALES**, será de **diez (10) años** contados a partir de la fecha de ejecutoria de la presente Resolución, término que podrá ser prorrogado a petición del concesionario dentro del último año de vigencia.

PARÁGRAFO SEGUNDO: - PRÓRROGA: El término de la concesión de aguas podrá ser prorrogado a petición del Concesionario dentro del último año de vigencia, salvo razones de conveniencia pública, conforme a lo estipulado en la sección 8 del Capítulo 2 del artículo 2.2.3.2.8.4 del Decreto 1076 de 2015. En el caso de no solicitar ante esta Autoridad Ambiental la prórroga de la presente concesión de aguas dentro del término señalado anteriormente, se entenderá que la misma se da por terminada, sin perjuicio de lo dispuesto en el Parágrafo 3° del artículo 216 de la Ley 1450 de 2012, en concordancia con la Ley 1753 de 2015, frente al cobro de la tasa por uso del agua y de que se tramite una nueva concesión de aguas con el cumplimiento de los requisitos establecidos en la Sección 9 del Capítulo 2 artículos 2.2.3.2.9.1. y 2.2.3.2.9.2. del Decreto 1076 de 2015 y demás normas concordantes.

PARÁGRAFO TERCERO: - El sistema de captación es por gravedad.

PARÁGRAFO CUARTO: - La **CONCESIÓN DE AGUAS SUPERFICIALES** es para uso exclusivamente doméstico, cualquier proyecto, obra o actividad diferente, deberá iniciarse ante esta Autoridad Ambiental el correspondiente trámite.

PARÁGRAFO QUINTO: - El otorgamiento de la presente concesión de aguas superficiales, no implica autorización de servidumbre alguna, ni de Licencia de Construcción, razón por la cual el





**RESOLUCIÓN NÚMERO 1457 DEL DÍA DIEZ (10) DE MAYO DEL AÑO DOS MIL VEINTIDOS (2022)
"POR MEDIO DE LA CUAL SE OTORGA CONCESIÓN DE AGUAS SUPERFICIALES PARA USO DOMESTICO A
LA SEÑORA ALBA RUTH VARGAS PATIÑO – EXPEDIENTE ADMINISTRATIVO
No. 1754-22"**

Página 17 de 23

concesionario, es el responsable de obtener dichos permisos, ante las autoridades competentes. La ejecución de proyecto o actividad, deberá cumplir con las determinantes ambientales establecidas por la Corporación.

PARÁGRAFO SEXTO: - El caudal otorgado, estará sujeto a la disponibilidad del recurso hídrico, razón por la cual la Corporación Autónoma Regional del Quindío no es responsable cuando por causas de eventos de variabilidad climática no pueda garantizar el caudal otorgado.

ARTICULO SEGUNDO: - OBLIGACIONES: - EL CONCESIONARIO, debe cumplir con las siguientes obligaciones:

11. En cumplimiento del Libro 2 Parte 2 Título 2 Capítulo I Sección 18 del artículo 2.2.1.1.18.1 del Decreto 1076 de 2015 (artículo 1 del Decreto 1449 de 1977), los concesionarios deberán:

- j. No incorporar en las aguas cuerpos o sustancias sólidas, líquidas o gaseosas, tales como basuras, desechos, desperdicios o cualquier sustancia tóxica, o lavar en ellas utensilios, empaques o envases que los contengan o hayan contenido.
- k. Observar las normas que establezcan el Ministerio de Ambiente y Desarrollo Sostenible y el ICA para proteger la calidad de los recursos, en materia de aplicación de productos de agroquímicos.
- l. No provocar la alteración del flujo natural de las aguas o el cambio de su lecho o cauce como resultado de la construcción o desarrollo de actividades no amparadas por permiso o concesión de la autoridad ambiental competente, o de la violación de las previsiones contenidas en la resolución de concesión o permiso.
- m. Aprovechar las aguas con eficiencia y economía en el lugar y para el objeto previsto en la resolución de concesión.
- n. No utilizar mayor cantidad de agua que la otorgada en la concesión.
- o. Construir y mantener las instalaciones y obras hidráulicas en las condiciones adecuadas de acuerdo con la resolución de otorgamiento.
- p. Evitar que las aguas que deriven de una corriente o depósito se derramen o salgan de las obras que las deban obtener.
- q. Contribuir proporcionalmente a la conservación de las estructuras hidráulicas, caminos de vigilancia y demás obras e instalaciones comunes.
- r. Conservar en buen estado de limpieza los cauces y depósitos de aguas naturales o artificiales que existan en sus predios, controlar los residuos de fertilizantes, con el fin de mantener el flujo normal de las aguas y evitar el crecimiento excesivo de la flora acuática.

12. En caso de requerir modificaciones se deberá informar a la Corporación Autónoma Regional del Quindío para establecer la viabilidad de concederlas.

13. En caso de cambio de dirección y/o número de teléfono el Concesionario, se deberá informar a esta Corporación con el fin de actualizar los datos de correspondencia.

14. El Concesionario deberá, dar cumplimiento al Artículo 2.2.1.1.18.2. del Decreto 1076 de 2015, con relación a:

"1. Mantener en cobertura boscosa dentro del predio las áreas forestales protectoras.

Se entiende por áreas forestales protectoras:

- d. Los nacimientos de fuentes de aguas en una extensión por lo menos de 100 metros a la redonda, medidos a partir de su periferia.*
- e. Una faja no inferior a 30 metros de ancha, paralela a las líneas de mareas máximas, a cada lado de los cauces de los ríos, quebradas y arroyos, sean permanentes o no, y alrededor de los lagos o depósitos de agua;*
- f. Los terrenos con pendientes superiores al 100% (45).*





**RESOLUCIÓN NÚMERO 1457 DEL DÍA DIEZ (10) DE MAYO DEL AÑO DOS MIL VEINTIDOS (2022)
"POR MEDIO DE LA CUAL SE OTORGA CONCESIÓN DE AGUAS SUPERFICIALES PARA USO DOMESTICO A
LA SEÑORA ALBA RUTH VARGAS PATIÑO – EXPEDIENTE ADMINISTRATIVO
No. 1754-22"**

Página 18 de 23

2. *Proteger los ejemplares de especies de la flora silvestre vedadas que existan dentro del predio.*
3. *Cumplir las disposiciones relacionadas con la prevención de incendios, de plagas forestales y con el control de quemas"*
15. Los concesionarios deberán garantizar un caudal ambiental mínimo de (valor calculado en el balance) después de la captación para el sostenimiento de los ecosistemas aguas abajo.
16. Instalar en el término de **cuatro (4) meses, contados a partir de la fecha de ejecutoria de la presente resolución** un sistema de medición para la concesión de aguas superficial, con el fin de determinar en cualquier momento el volumen de agua efectivamente captada.
17. Los concesionarios deberán enviar mensualmente a esta Entidad los reportes de agua efectivamente captada.
18. Tener en cuenta los principios de sostenibilidad y buenas prácticas ambientales.
19. En el evento de requerir obras temporales o permanentes sobre el cauce, los concesionarios deberán tramitar el permiso de ocupación de cauce ante la Corporación Autónoma Regional del Quindío, de conformidad con el artículo 2.2.3.2.12.1 y siguientes del Decreto 1076 de 2015 (artículo 104 del Decreto 1541 de 1978) y con el Decreto 2811 de 1974 que señala "...*Quien pretenda construir obras que ocupen el cauce de una corriente o depósito de agua, deberá solicitar autorización*". Los concesionarios no podrán obstaculizar o impedir con elementos el normal flujo hídrico.
20. En el evento que el beneficiario de la concesión requiera incorporar o introducir a las aguas o suelos sustancias o desechos líquidos o sólidos, ésta deberá solicitar, ante la Corporación Autónoma Regional del Quindío – C.R.Q., **permiso de vertimiento**, el cual deberá reunir los requisitos señalados en los artículos 2.2.3.3.5.1., 2.2.3.3.5.2. del Decreto 1076 de 2015 (artículos 41 y 42 del Decreto 3930 de 2010) y demás normas concordantes. Lo anterior, en cumplimiento del artículo 2.2.3.2.20.2. del Decreto 1076 de 2015 (Decreto 1541 de 1978; artículo 208).
21. Dar estricto cumplimiento a la demás normatividad ambiental vigente y aplicable.

PARAGRAFO PRIMERO: PROHIBICIONES DEL CONCESIONARIO:

- Emplear la concesión para un uso diferente al otorgado en el artículo primero del presente acto administrativo.
- El concesionario no podrá obstaculizar o impedir con elementos el normal flujo hídrico, sin perjuicio de lo estipulado en el artículo 2.2.2.3.2.3. del Decreto 1076 de 2015.
- Se prohíbe utilizar mayor cantidad de agua a la otorgada, desperdiciar o dar destinación diferente a las aguas asignadas.
- Obstaculizar, impedir la vigilancia o inspección a los funcionarios o contratistas competentes de la Corporación Autónoma Regional del Quindío – C.R.Q., o negarse a suministrar la información que se requiera por parte de éstos.



**RESOLUCIÓN NÚMERO 1457 DEL DÍA DIEZ (10) DE MAYO DEL AÑO DOS MIL VEINTIDOS (2022)
"POR MEDIO DE LA CUAL SE OTORGA CONCESIÓN DE AGUAS SUPERFICIALES PARA USO DOMESTICO A
LA SEÑORA ALBA RUTH VARGAS PATIÑO – EXPEDIENTE ADMINISTRATIVO
No. 1754-22"**

Página 19 de 23

- Las demás prohibiciones contempladas en la Sección 24 del Capítulo 2 artículos 2.2.3.2.24.1. y 2.2.3.2.24.2. del Decreto 1076 de 2015.

ARTÍCULO TERCERO: - APROBAR por parte de la **CORPORACIÓN AUTÓNOMA REGIONAL DEL QUINDÍO - C.R.Q.**, el **PROGRAMA PARA EL USO EFICIENTE Y AHORRO DEL AGUA – PUEAA**, la señora **ALBA RUTH VARGAS PATIÑO**, para uso doméstico, en beneficio del predio denominado: **1) LOTE 1**, ubicado en la vereda **CHAGUALA** jurisdicción del **MUNICIPIO de CALARCA**, identificada con el folio de matrícula inmobiliaria número **282-42697**, en cumplimiento de la Ley 373 de 1997, del Decreto 1090 de 2018 y de la Resolución 1257 de 2018 emitida por el Ministerio de Ambiente y Desarrollo Sostenible.

PARÁGRAFO PRIMERO: - El término de aprobación del Programa para el Uso Eficiente y Ahorro del Agua – PUEAA, será de **por diez (10) años contados a partir de la fecha de ejecutoria de la presente Resolución.**

ARTÍCULO CUARTO: OBLIGACIONES de la señora **ALBA RUTH VARGAS PATIÑO**, durante el desarrollo del Programa para el Uso Eficiente y Ahorro del Agua - PUEAA:

1. Ejecutar las actividades propuestas en los plazos establecidos en el cronograma.
2. En cumplimiento de las estrategias del PUEAA las acciones de planificación y ejecución de acciones de rehabilitación y/o reposición al corto mediano y largo plazo de la infraestructura se deberá priorizar con el fin de reducir pérdidas.
3. Deberá de conformidad con el artículo 11 de la Ley 373 de 1997, actualizar y enviar anualmente a esta Corporación, la siguiente información:
 - a. Nombre de la entidad usuaria, ubicación geográfica y política donde presta el servicio;
 - b. Nombre, ubicación geográfica y tipo de la fuente o fuentes donde captan las aguas;
 - c. Nombre, ubicación geográfica y tipo de la fuente o fuentes receptoras de los afluentes;
 - d. Caudal promedio diario anual en litros por segundo de la fuente de captación y de la fuente receptora de los efluentes;
 - e. Caudal promedio diario anual captado por la entidad usuaria;
 - f. Número de usuarios del sistema;
 - g. Caudal consumido por los usuarios del sistema;
 - h. Porcentaje en litros por segundo de las pérdidas del sistema;
 - i. Calidad del agua de la fuente abastecedora, de los efluentes y de la fuente receptora de éstos, clase de tratamientos requeridos y el sistema y la frecuencia del monitoreo;
 - j. Proyección anual de la tasa de crecimiento de la demanda del recurso hídrico según usos;
 - k. Caudal promedio diario en litros por segundo, en épocas secas y de lluvia, en las fuentes de abastecimiento y en las receptoras de los efluentes;
 - l. Programas de protección y conservación de las fuentes hídricas;
 - m. Fuentes probables de abastecimiento y de vertimiento de efluentes que se dispongan para futuras expansiones de la demanda"
4. La Corporación Autónoma Regional del Quindío – C.R.Q., realizará el seguimiento a la ejecución del Programa, razón por la cual, en las visitas de seguimiento, deberá entregar los soportes necesarios que permitan constatar el desarrollo de los proyectos.
5. Presentar un informe detallado de manera semestral de ejecución de las obras, proyectos y programas contemplados en el Programa para el Uso Eficiente y Ahorro del Agua -PUEAA-, en los cuales deberá detallarse claramente las actividades y obras desarrolladas y estar soportados con las ejecuciones presupuestales y con todos los registros posibles (fotográficos, listas de chequeo, listados de asistencia, contratos, videos, entre otros).



**RESOLUCIÓN NÚMERO 1457 DEL DÍA DIEZ (10) DE MAYO DEL AÑO DOS MIL VEINTIDOS (2022)
"POR MEDIO DE LA CUAL SE OTORGA CONCESIÓN DE AGUAS SUPERFICIALES PARA USO DOMESTICO A
LA SEÑORA ALBA RUTH VARGAS PATIÑO – EXPEDIENTE ADMINISTRATIVO
No. 1754-22"**

Página 20 de 23

6. Solicitar los permisos, concesiones y autorizaciones requeridas por la Ley para el uso y aprovechamiento de los recursos naturales renovables o para el desarrollo de actividades contempladas en el Programa para el Uso Eficiente y Ahorro del Agua -PUEAA- que afecten o puedan afectar el medio ambiente, para así cumplir con la normatividad ambiental vigente.
7. Dar aplicación estricta a la Ley 373 de 1997, Decreto 1090 de 2018, Resolución 1257 de 2018 y a la demás normatividad ambiental pertinentes.

ARTÍCULO QUINTO: APROBAR LOS PLANOS y OBRAS CONSTRUIDAS, para la captación, aducción, desarenación, conducción, almacenamiento, derivación y restitución de sobrantes, la señora **ALBA RUTH VARGAS PATIÑO**, para uso doméstico, en beneficio del predio denominado: **1) LOTE 1**, ubicado en la vereda **CHAGUALA** jurisdicción del **MUNICIPIO de CALARCA**, identificada con el folio de matrícula inmobiliaria número **282-42697**, con fundamento en los argumentos técnicos y jurídicos expuestos en la parte considerativa del presente acto administrativo.

ARTÍCULO SEXTO: – la señora **ALBA RUTH VARGAS PATIÑO**, deberá cancelar el valor correspondiente a los servicios de seguimiento ambiental, de conformidad con la Ley 633 de 2000, la Resolución número 1280 del 2010, expedida por el Ministerio de Ambiente, vivienda y Desarrollo Territorial y la Resolución de bienes y servicios proferida por esta Entidad.

ARTÍCULO SEPTIMO: - El Concesionario deberá cuando lo requiera por parte de la Corporación Autónoma Regional del Quindío – C.R.Q., presentar informe sobre materia ambiental, y especialmente, sobre la cantidad consumida de recursos naturales y elementos ambientales de conformidad con el artículo 23 del Decreto 2811 de 1974.

ARTÍCULO OCTAVO: - Las condiciones técnicas que se encontraron al momento de la visita y que quedaron plasmadas en el concepto técnico rendido por el comisionado en este acto administrativo deberán mantenerse, por lo que la actividad u obra a realizarse deberá corresponder respectivamente a lo permitido en el presente acto administrativo. En caso de requerir modificaciones en las condiciones evidenciadas en la visita técnica se debe informar a la Corporación Autónoma Regional del Quindío – C.R.Q., para verificar la pertinencia de concederlas.

ARTICULO NOVENO: - El Concesionario deberá avisar de inmediato a la Corporación Autónoma Regional del Quindío – C.R.Q., cuando se presenten situaciones de emergencia, indicando las causas, medidas adoptadas y tiempo de duración de dicha emergencia.

ARTICULO DÉCIMO: - El Concesionario es el responsable por cualquier deterioro y/o daño ambiental causado por él, en la ejecución de las actividades autorizadas en esta Resolución, por lo cual deberán realizar las acciones necesarias para corregir los efectos causados, y cumplir con las obligaciones que se establezcan en el presente Acto Administrativo y en general las dispuestas en la normativa ambiental vigente.

ARTÍCULO DÉCIMO PRIMERO: - La concesión aquí otorgada no será obstáculo para que la Corporación Autónoma Regional del Quindío - C.R.Q., de forma unilateral y con posterioridad:

- Sectorice y reglamente el uso de la corriente.
- Modifique las condiciones de la concesión, cuando de conformidad a la prelación de los usos del agua, se presenten hecho o circunstancias que así lo obliguen.
- Modifique las condiciones de la concesión, por razones de conveniencia pública, y/o el acaecimiento de hechos o circunstancias que alteren las condiciones ambientales del territorio.

ARTÍCULO DÉCIMO SEGUNDO: - Las aguas de uso público no pueden transferirse por venta, donación o permuta, ni constituirse sobre ellas derechos personales o de otra naturaleza, para que los Concesionarios puedan ceder o traspasar total o parcialmente la Concesión otorgada, se



**RESOLUCIÓN NÚMERO 1457 DEL DÍA DIEZ (10) DE MAYO DEL AÑO DOS MIL VEINTIDOS (2022)
"POR MEDIO DE LA CUAL SE OTORGA CONCESIÓN DE AGUAS SUPERFICIALES PARA USO DOMESTICO A
LA SEÑORA ALBA RUTH VARGAS PATIÑO – EXPEDIENTE ADMINISTRATIVO
No. 1754-22"**

Página 21 de 23

requiere autorización previa de la **CORPORACION AUTONOMA REGIONAL DEL QUINDIO - CRQ.**

ARTÍCULO DÉCIMO TERCERO: - La Corporación Autónoma Regional del Quindío – C.R.Q., se reserva el derecho a revisar esta Concesión de Aguas, de oficio o a petición de parte, cuando considere conveniente y cuando las circunstancias que se tuvieron en cuenta para otorgarla, hayan variado.

ARTÍCULO DÉCIMO CUARTO: - Para efectos de Control, Seguimiento y Vigilancia, que realizará la Corporación Autónoma Regional del Quindío – C.R.Q., el concesionario deberá permitir el ingreso de los funcionarios encargados de esta labor sin previo aviso.

ARTÍCULO DECIMO QUINTO: - Para resolver las controversias que se susciten con motivo de la constitución o ejercicio de la servidumbre en interés privado, el interesado deberá acudir ante la Jurisdicción Ordinaria, conforme a lo establecido en el Código Nacional de los Recursos Naturales Renovables y Protección del Medio Ambiente.

ARTÍCULO DECIMO SEXTO: - En caso de que se produzca la tradición del predio beneficiado con la concesión, el nuevo propietario, poseedor o beneficiario deberá solicitar su traspaso dentro de los sesenta (60) días hábiles siguientes, para lo cual presentará los documentos que lo acrediten como tal y los demás que se le exijan con el fin de ser considerado como nuevo titular de la concesión, de conformidad con la Sección 8 del Capítulo 2 artículo 2.2.3.2.8.8. del Decreto 1076 de 2015. La Corporación Autónoma Regional del Quindío – C.R.Q., está facultada para autorizar dicho traspaso conservando las condiciones originales o modificándolas.

ARTÍCULO DECIMO SEPTIMO: - Serán causales de caducidad por la vía administrativa:

- El incumplimiento de las condiciones estipuladas en el presente acto administrativo
- Las contempladas en el Artículo 62 del Decreto 2811 de 1974.

ARTÍCULO DECIMO OCTAVO: - Previamente a la declaratoria administrativa de caducidad, se dará a los interesados la oportunidad de ser oído en descargos, para lo cual se dispondrá de quince (15) días hábiles para ratificar o subsanar la falta de que se acusa o para formular su defensa (Artículo 63 del Decreto 2811 de 1974 y 250 del Decreto 1541 de 1978).

ARTÍCULO DECIMO NOVENO: - Los Concesionarios deberán llevar un registro de los volúmenes de agua debidamente captada y reportarlos mensualmente a la **CORPORACION AUTONOMA REGIONAL DEL QUINDIO - C.R.Q.**

ARTÍCULO VIGÉSIMO: - Los Concesionarios deberán cancelar la tasa por utilización del agua concesionada, cuyo valor se liquidará, cobrará y pagará a la **CORPORACION AUTONOMA REGIONAL DEL QUINDIO- CRQ**, de conformidad con lo previsto en el Decreto 1076 de 2015, y en sus Decretos reglamentarios y demás normas que lo desarrollen, modifiquen, adicionen o aclaren.

PARÁGRAFO PRIMERO: - El cálculo de los índices de uso de agua y el factor regional, se calcularán anualmente para cada una de las unidades hidrográficas por parte de la **CORPORACION AUTONOMA REGIONAL DEL QUINDIO – C.R.Q.**

ARTÍCULO VIGÉSIMO PRIMERO: - Los Concesionarios quedan sujetos al cumplimiento de las disposiciones legales, referentes al uso y el goce de las aguas, para su mejor aprovechamiento, salubridad e higiene pública, ocupación de bienes de uso público, y aquellas que sobre las mismas materias rijan a futuro, no habiendo reclamación por su parte.





**RESOLUCIÓN NÚMERO 1457 DEL DÍA DIEZ (10) DE MAYO DEL AÑO DOS MIL VEINTIDOS (2022)
"POR MEDIO DE LA CUAL SE OTORGA CONCESIÓN DE AGUAS SUPERFICIALES PARA USO DOMESTICO A
LA SEÑORA ALBA RUTH VARGAS PATIÑO – EXPEDIENTE ADMINISTRATIVO
No. 1754-22"**

Página 22 de 23

ARTÍCULO VIGÉSIMO SEGUNDO: - **NOTIFIQUESE** el contenido de la presente Resolución a la señora **ALBA RUTH VARGAS PATIÑO**, identificada con cédula de ciudadanía número 42.061.089 de Pereira (R), y al señor **JOHN ALEJANDRO ARCILA ECHEVERRY** identificado con cédula de ciudadanía número 9.774.316, quienes actúan en calidad de copropietarios, o a la persona debidamente autorizada, en los términos establecidos en la Ley 1437 de 2011.

ARTÍCULO VIGÉSIMO TERCERO: - **PUBLIQUESE**, el encabezado y la parte Resolutiva de la presente Resolución, en el boletín ambiental de la C.R.Q., a costa del interesado, de conformidad con los Artículos 70 y 71 de la Ley 99 de 1993.

ARTÍCULO VIGÉSIMO CUARTO: - Contra la presente Resolución, procede únicamente el recurso de reposición, el cual deberá presentarse por escrito en la notificación personal, o dentro de los diez (10) días hábiles siguientes a ella, o a la notificación por aviso, o al vencimiento del término de publicación, según el caso, ante la Subdirección de Regulación y Control Ambiental de la **CORPORACIÓN AUTÓNOMA REGIONAL DEL QUINDÍO – C.R.Q.**, en los términos del artículo 76 y siguientes de la Ley 1437 de 2011.

ARTÍCULO VIGÉSIMO QUINTO: - La presente Resolución rige a partir de la fecha de ejecutoria, de conformidad con el artículo 87 del Código de Procedimiento Administrativo y de lo Contencioso Administrativo Ley 1437 de 2011.

Dado en Armenia Quindío, a los _____


NOTIFIQUESE, PUBLIQUESE Y CUMPLASE


CARLOS ARIEL TRUKE OSPINA
Subdirector de Regulación y Control Ambiental

Revisión Técnica:


Lina Marcela Alarcón Mora.
Profesional Especializado Grado 12.

Elaboró:


Daniela Álvarez Pava
Abogada.




**RESOLUCIÓN NÚMERO 1457 DEL DÍA DIEZ (10) DE MAYO DEL AÑO DOS MIL VEINTIDOS (2022)
"POR MEDIO DE LA CUAL SE OTORGA CONCESIÓN DE AGUAS SUPERFICIALES PARA USO DOMESTICO A
LA SEÑORA ALBA RUTH VARGAS PATIÑO – EXPEDIENTE ADMINISTRATIVO
No. 1754-22"**

CORPORACION AUTONOMA REGIONAL DEL QUINDIO NOTIFICACION PERSONAL	
EN EL DIA DE HOY _____ DE _____ DEL _____	
NOTIFICO PERSONALMENTE LA PROVIDENCIA ANTERIOR A:	

EN SU CONDICION DE:	

SE LE INFORMÓ QUE CONTRA TAL PROVIDENCIA PROCEDE UNICAMENTE RECURSO DE REPOSICION QUE SE PODRA INTERPONER DENTRO DE LOS DIEZ (10) DIAS SIGUIENTES A ESTA DILIGENCIA.	
----- EL NOTIFICADO	----- EL NOTIFICADOR
C.C No -----	







RESOLUCIÓN NÚMERO 1459 DEL 10 DE MAYO DE 2022
"POR MEDIO DE LA CUAL SE NIEGA EL REGISTRO COMO USUARIO DEL RECURSO
HIDRICO AL SEÑOR JAVIER ALONSO OLIVOS FLORES PARA EL PREDIO DENOMINADO: 2)
FINCA AVE MARIA UBICADO EN LA VEREDA LA CASTALIA DEL MUNICIPIO DE FILANDIA –
QUINDIO RADICADO No. E10391-21"

EL SUBDIRECTOR DE LA SUBDIRECCION DE REGULACIÓN Y CONTROL AMBIENTAL DE LA CORPORACIÓN AUTÓNOMA REGIONAL DEL QUINDÍO, en uso de sus atribuciones legales contenidas en la Ley General Ambiental de Colombia, el Código de Procedimiento Administrativo y de lo Contencioso Administrativo y la Resolución 2169 del 12 de diciembre de 2016 " Por la cual se modifica el Manual Específico de Funciones y Competencias Laborales de los empleos de la Corporación Autónoma Regional del Quindío", modificada por las Resoluciones 066 del 16 de enero de 2017, Resolución 081 del 18 de enero de 2017, Resolución No.1035 del 03 de mayo del 2019, y a su vez modificada esta última por la Resolución No.1861 del 14 de septiembre del 2020 ", emanadas de la Dirección General de la Corporación Autónoma Regional del Quindío y,

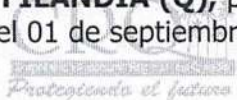
CONSIDERANDO

Que el día 26 de mayo del año 2015, el gobierno nacional expidió el decreto 1076 de 2015 **"Por medio del cual se expide el Decreto Único Reglamentario del Sector Ambiente y Desarrollo Sostenible"**, en el cual incorporó gran parte de la normatividad Ambiental que rige en el territorio colombiano, es así como se establece que el Decreto 1076 de 2015 reglamenta, entre otros aspectos, lo concerniente al ordenamiento del recurso hídrico.

Que el día 02 de septiembre del año 2020, el ministerio de ambiente y desarrollo sostenible expide el decreto 1210 de 2020 **"Por el cual se modifica y adiciona parcialmente el Decreto 1076 de 2015, Decreto Único Reglamentario de Sector Ambiente y Desarrollo Sostenible en relación con el Registro de Usuarios del Recurso Hídrico, se reglamenta parcialmente el artículo 279 de la Ley 1955 de 2019 y se dictan otras disposiciones"**, en el que estableció el Registro de Usuarios del Recurso hídrico.

Que mediante solicitud radicada bajo el número **10391-22**, el día primero (01) de septiembre del año 2021, el señor **JAVIER ALONSO OLIVOS FLORES** identificado con cédula de ciudadanía número 79.423.150 expedida en la ciudad de Bogotá (D.C), quien ostenta la calidad de copropietario, presentó ante la **CORPORACIÓN AUTÓNOMA REGIONAL DEL QUINDÍO – CRQ** solicitud tendiente a obtener **REGISTRO DE USUARIOS DEL RECURSO HIDRICO**, en beneficio del predio denominado: **2) FINCA AVE MARIA** ubicado en la Vereda **LA CASTALIA** del Municipio de **FILANDIA (Q)**, identificada con el folio de matrícula inmobiliaria número **284-180** y ficha catastral número **6327200000000000000106200000000000**, de acuerdo a la información aportada a la solicitud, con la cual allega:

- Formulario para la presentación de solicitudes de registro del recurso hídrico, radicado bajo el número 10391-22, debidamente firmado por el señor **JAVIER ALONSO OLIVOS FLORES** identificado con cédula de ciudadanía número 79.423.150 expedida en la ciudad de Bogotá (D.C), quien ostenta la calidad de copropietario.
- Certificado de tradición del predio denominado: **2) FINCA AVE MARIA** ubicado en la Vereda **LA CASTALIA** del Municipio de **FILANDIA (Q)**, identificada con el folio de matrícula inmobiliaria número **284-180** y ficha catastral número **6327200000000000000106200000000000**, expedido por la oficina de registro de instrumentos públicos de Armenia (Q), el día 30 de agosto del 2021.
- Factura electrónica SO – 1054 por concepto de la solicitud de registro de vivienda rural dispersa, del predio denominado: **2) FINCA AVE MARIA** ubicado en la Vereda **LA CASTALIA** del Municipio de **FILANDIA (Q)**, por un valor de ciento quince mil pesos m/cte (\$115.000), expedido el 01 de septiembre de 2022.



RESOLUCIÓN NÚMERO 1459 DEL 10 DE MAYO DE 2022

"POR MEDIO DE LA CUAL SE NIEGA EL REGISTRO COMO USUARIO DEL RECURSO HIDRICO AL SEÑOR JAVIER ALONSO OLIVOS FLORES PARA EL PREDIO DENOMINADO: 2) FINCA AVE MARIA UBICADO EN LA VEREDA LA CASTALIA DEL MUNICIPIO DE FILANDIA – QUINDIO RADICADO No. E10391-21"

Página 2 de 11

Que la Corporación Autónoma Regional del Quindío- C.R.Q., el día primero (01) de septiembre de dos mil veintidós (2022), procedió a establecer la tarifa a cancelar por parte del interesado correspondiente a los servicios de evaluación y publicación de la solicitud de REGISTRO DE USUARIO DEL RECURSO HIDRICO, para el predio denominado: **2) FINCA AVE MARIA** ubicado en la Vereda **LA CASTALIA** del Municipio de **FILANDIA (Q)**, por valor de ciento quince mil pesos m/cte (\$115.000).

Que de acuerdo con el análisis técnico y jurídico se procedió a realizar visita técnica por profesional contratista de la subdirección de regulación y Control Ambiental al predio denominado: **2) FINCA AVE MARIA** ubicado en la Vereda **LA CASTALIA** del Municipio de **FILANDIA (Q)**.

"Se realizó visita técnica en el predio Ave María ubicado en la vereda la castalia del municipio de Filandia dedicada la actividad agrícola, cultivo de plátano y maíz, actividad pecuaria, en el momento hay 14 reses de ganado y se proyecta como actividad acuícola tener 500 tilapias en el lago, se está construyendo otra vivienda con el uso doméstico y se va a cultivar a futuro frutales, maderables y hortalizas aparte del pasto la finca cuenta con 10 hectáreas. Captan el agua por una manguera de 1" en la quebrada arabia para uso doméstico el STAR es en mampostería, cuenta con trampa de grasas, tanque séptico, Fafa y disposición final agua, por pozo de absorción habita una persona permanente y transitorias 4, sistema funcionando adecuadamente".

Que, con ocasión de la visita técnica descrita en el formato de acta de visita No. 50937 del día 07 de octubre del 2021, se presentó informe técnico el cual se transcribe a continuación:

"INFORME TÉCNICO CONCESIÓN DE AGUA SUPERFICIAL Y/O SUBTERRÁNEA

1. GENERALIDADES DEL PREDIO

Propietario:	JAVIER OLIVOS
Identificación:	79426150
Expediente:	10391-21
Municipio:	FILANDIA
Vereda:	LA CASTALIA
Predio:	AVE MARÍA
Correo electrónico:	javieryestrella@msn.com
Dirección del propietario:	km 6 vereda La Castalia
Teléfono/celular:	3108910858
No de Ficha Catastral:	632720000000000010620000000000
Área Total del Predio:	77818.57m ² según SIG-Quindío
Clasificación del Predio:	rural
Fecha de Visita:	26/04/2022

- **Coordenadas Geográficas del predio (Sistema de Coordenadas MAGNA SIRGAS), Altitud.**

COORDENADAS GEOGRÁFICAS PREDIO		
Latitud	Lonitud	Altura (msnm)
4°42'14"	-75°41'20.21"	1670

- **Descripción del Sitio:**

El predio se localiza en la zona rural de Filandia, vereda La castalia.

2. INFORMACIÓN DE LA CAPTACIÓN

RESOLUCIÓN NÚMERO 1459 DEL 10 DE MAYO DE 2022

"POR MEDIO DE LA CUAL SE NIEGA EL REGISTRO COMO USUARIO DEL RECURSO HIDRICO AL SEÑOR JAVIER ALONSO OLIVOS FLORES PARA EL PREDIO DENOMINADO: 2) FINCA AVE MARIA UBICADO EN LA VEREDA LA CASTALIA DEL MUNICIPIO DE FILANDIA – QUINDIO RADICADO No. E10391-21"

- **Tipo de Fuente (Aguas minerales o termales, Aguas lluvias, Fuente superficial, Fuente subterránea, Aguas servidas): Superficial**

- **PARA AGUAS SUBTERRÁNEAS**

Identificador Punto Agua Subterránea: No aplica

Provincia Hidrológica: No aplica

Unidad Hidrológica: No aplica

3. DESCRIPCIÓN DEL PROYECTO

- **Componentes del Sistema de Abastecimiento (Marque con X):**

Captación:	<u>X</u>
Aducción:	<u>X</u>
Desarenador:	_____
Planta de Tratamiento de Agua Potable:	_____
Red de Distribución:	_____
Tanque:	<u>X</u>
Sistema de bombeo:	<u>X</u>

- **Tipo de Captación (Marque con X):**

Cámara de toma directa	_____
Captación flotante con elevación mecánica	_____
Muelle de toma	_____
Presa de derivación	_____
Toma de rejilla	_____
Captación mixta	_____
Toma lateral	_____
Toma sumergida	_____
Otra	_____
	Toma directa

- **Georeferenciación del Punto de Captación (Sistema de Coordenadas MAGNA SIRGAS), altura (msnm).**

Punto de Captación	Latitud (N)	Longitud (W)	Altura (msnm)
Bocatoma	4°42'4.85	-75°41'19.08"	1640

Observaciones de la Captación:

La captación se realiza a través de ariete con tanques y manguera, pero al momento de la visita no se encontraba instalado el sistema.



Fotografía 1. Sitio de captación

4. CANTIDAD DE AGUA SOLICITADA Y USO QUE SE DARÁ AL RECURSO HÍDRICO

De acuerdo con lo manifestado en el formulario de solicitud se da el siguiente uso al agua captada:

DOMÉSTICO

De acuerdo con la solicitud realizada, la concesión se solicita por el siguiente caudal:



RESOLUCIÓN NÚMERO 1459 DEL 10 DE MAYO DE 2022
"POR MEDIO DE LA CUAL SE NIEGA EL REGISTRO COMO USUARIO DEL RECURSO
HIDRICO AL SEÑOR JAVIER ALONSO OLIVOS FLORES PARA EL PREDIO DENOMINADO: 2)
FINCA AVE MARIA UBICADO EN LA VEREDA LA CASTALIA DEL MUNICIPIO DE FILANDIA –
QUINDIO RADICADO No. E10391-21"

Página 4 de 11

Caudal (L/s)	No. Personas permanentes	Aprovechamiento Días/mes
0.02	6	Continuo

PECUARIO

También se propone uso pecuario y constitución de un lago para tilapia de autoconsumo, caudal de 0.02 l/s.

5. EL PREDIO Y/O CAPTACIÓN SE LOCALIZA EN ÁREA PROTEGIDA (señale una opción):

DRMI SALENTO: ____

DRMI GÉNOVA: ____

DRMI CHILI BARRAGÁN: ____

DISTRITO DE CONSERVACIÓN DE SUELOS BARBAS BREMEN: ____

6. EL PREDIO Y/O CAPTACIÓN SE ENCUENTRA LEY SEGUNDA (RESERVA FORESTAL CENTRAL):

ZONA TIPO A: ____

ZONA TIPO B: ____

ZONA TIPO C: ____

7. ANÁLISIS DE LA REGLAMENTACIÓN DE CORRIENTES (Aplica en caso de estar reglamentada)

No aplica

8. CONCLUSIONES Y RECOMENDACIONES

- De acuerdo con la información analizada y visita realizada se concluye que el predio objeto de solicitud y en el que se da uso de agua doméstico, pecuario y acuícola, si bien se encuentra localizado en suelo rural de manera aislada, y se desarrollan en el predio actividades asociadas a las formas de vida del campo, el predio cuenta con agua suministrada por el acueducto rural para uso doméstico, por lo tanto de acuerdo con lo establecido por la Corporación Regional del Quindío **NO se considera viable la solicitud.**

- Evaluando las condiciones del predio, el cual cuenta con agua para uso doméstico del acueducto rural, de acuerdo con lo establecido por la Corporación Regional del Quindío, **no se recomienda registrar como usuario del recurso hídrico al solicitante, y se recomienda negar la solicitud.**

- Para hacer uso del agua de la fuente superficial se deberá tramitar permiso de concesión de aguas superficiales ante la Corporación, de acuerdo con lo establecido en el Decreto 1076 del 2015."

Que la Corporación Autónoma Regional del Quindío – C.R.Q., presume que la información y documentación aportada a la presente solicitud y de la que no se hizo observación alguna, es veraz, correcta y confiable, razón por la cual ésta actuará bajo los postulados del principio de la buena fe consagrado en el artículo 83 de la Carta Magna, el cual dispone: "Las actuaciones de los particulares y de las autoridades públicas deberán ceñirse a los postulados de la buena fe, la cual se presumirá en todas las gestiones que aquellos adelanten ante ésta", acogiendo así la documentación e información aportada.

Que el artículo 209 de la Constitución Política establece los principios de la función administrativa así:

"Artículo 209. La función administrativa está al servicio de los intereses generales y se desarrolla con fundamento en los principios de igualdad, moralidad, eficacia, economía, celeridad, imparcialidad y publicidad, mediante la descentralización, la delegación y la desconcentración de funciones.



RESOLUCIÓN NÚMERO 1459 DEL 10 DE MAYO DE 2022
"POR MEDIO DE LA CUAL SE NIEGA EL REGISTRO COMO USUARIO DEL RECURSO
HIDRICO AL SEÑOR JAVIER ALONSO OLIVOS FLORES PARA EL PREDIO DENOMINADO: 2)
FINCA AVE MARIA UBICADO EN LA VEREDA LA CASTALIA DEL MUNICIPIO DE FILANDIA –
QUINDIO RADICADO No. E10391-21"

Página 5 de 11

Las autoridades administrativas deben coordinar sus actuaciones para el adecuado cumplimiento de los fines del Estado. La administración pública, en todos sus órdenes, tendrá un control interno que se ejercerá en los términos que señale la ley. (Letra cursiva fuera del texto original)

Que el Título I de las Disposiciones Generales, artículo tercero del Código de Procedimiento Administrativo y de lo Contencioso Administrativo, consagra: "*Principios: Todas las autoridades deberán interpretar y aplicar las disposiciones que regulan las actuaciones y procedimientos administrativos a la luz de los principios consagrados en la Constitución Política, en la Parte Primera de este Código y en las leyes especiales.*"

Las actuaciones administrativas se desarrollarán, especialmente, con arreglo a los principios del debido proceso, igualdad, imparcialidad, buena fe, moralidad, participación, responsabilidad, transparencia, publicidad, coordinación, eficacia, economía y celeridad (...)."

Que el Plan Nacional de Desarrollo - Ley 1955 de 2019– artículo 279. Define los mecanismos para la "Dotación de soluciones adecuadas de agua para consumo humano y doméstico, manejo de aguas residuales y residuos sólidos en áreas urbanas de difícil gestión y en zonas rurales."

Que el Decreto 1210 del 2 de septiembre de 2020. Reglamentó el artículo 279 de la Ley 1955 de 2019 del Decreto 1076 de 2015, incluyendo como otro componente del Registro de Usuarios del Recurso Hídrico:

La información relacionada con el uso de agua para consumo humano y doméstico en viviendas rurales dispersas y con las aguas residuales domésticas provenientes de soluciones individuales de saneamiento básico de viviendas rurales dispersas.", entendiéndose por uso del agua para consumo humano y doméstico en viviendas rurales dispersas, el uso que se da en las siguientes actividades:

- ✓ Bebida directa y preparación de alimentos para consumo inmediato.
- ✓ Satisfacción de necesidades domésticas, individuales o colectivas, tales como higiene personal y limpieza de elementos, materiales o utensilios.
- ✓ Actividad agrícola, pecuaria y acuícola para la subsistencia de quienes habitan la vivienda rural dispersa.

Que el Decreto 1232 de 2020 del Ministerio de Vivienda y Desarrollo Territorial, en su artículo Primero, define la Vivienda Rural Dispersa como: "La unidad habitacional localizada en el suelo rural de manera aislada que se encuentra asociada a las formas de vida del campo y no hace parte de centros poblados rurales ni de parcelaciones destinadas a vivienda campestre."

FUNDAMENTOS JURIDICOS

Que el artículo 8º de la Constitución Política determina: "*Es obligación del Estado y de las personas proteger las riquezas culturales y naturales de la nación*".

Que así mismo, la Constitución Política de Colombia en su artículo 79 consagra el derecho a gozar de un ambiente sano y dispone que es deber del Estado proteger la diversidad e integridad del ambiente, conservar las áreas de especial importancia ecológica y fomentar la educación para el logro de estos fines.

Que el artículo 80 ibídem señala que corresponde al Estado planificar el manejo y aprovechamiento de los recursos naturales, para garantizar su desarrollo sostenible, su conservación, restauración o sustitución. Indica además el artículo referido que el Estado



RESOLUCIÓN NÚMERO 1459 DEL 10 DE MAYO DE 2022

"POR MEDIO DE LA CUAL SE NIEGA EL REGISTRO COMO USUARIO DEL RECURSO HIDRICO AL SEÑOR JAVIER ALONSO OLIVOS FLORES PARA EL PREDIO DENOMINADO: 2) FINCA AVE MARIA UBICADO EN LA VEREDA LA CASTALIA DEL MUNICIPIO DE FILANDIA – QUINDIO RADICADO No. E10391-21"

Página 6 de 11

deberá prevenir y controlar los factores de deterioro ambiental, imponer las sanciones legales y exigir la reparación de los daños causados.

Que el artículo 95 ibídem, preceptúa en su numeral 8º, como "*un deber del ciudadano, proteger los recursos culturales y naturales del país y velar por la conservación de un ambiente sano*".

Que la Ley 23 de 1973 en su artículo 2º establece que el medio ambiente es un patrimonio común, cuyo mejoramiento y conservación son actividades de utilidad pública, en la que deben participar el Estado y los particulares, y así mismo, define que el medio ambiente está constituido por la atmósfera y los recursos naturales renovables.

Que según el artículo 31 numeral 2º de la Ley 99 de 1993, corresponde a las Corporaciones Autónomas Regionales ejercer la función de máxima autoridad ambiental en el área de su jurisdicción de acuerdo con las normas de carácter superior y conforme a los criterios y directrices trazadas por el Ministerio de Ambiente y Desarrollo Sostenible

Que, en el Departamento del Quindío, la Corporación Autónoma Regional del Quindío- C.R.Q., es la máxima autoridad ambiental, y tiene dentro de sus competencias otorgar las autorizaciones, permisos y licencias ambientales a los proyectos, obras y/o actividades de su competencia a desarrollarse en el área de su jurisdicción.

Que dado lo anterior, es importante anotar que el Acto Administrativo, es toda declaración de voluntad de una autoridad administrativa, que tiene por finalidad producir efectos jurídicos para la satisfacción de un interés administrativo y que tiene por objeto crear, modificar o extinguir una situación jurídica subjetiva.

Que la Corte Constitucional, a través de la Sentencia T-536 de 2009 se ha pronunciado con respecto al medio ambiente sano.

Que el Gobierno Nacional, expidió el Plan Nacional de Desarrollo 2018-2022 – Ley 1955 de 2019, entro a regir el 25 de mayo de 2019, pero para la aplicación de su artículo 279, frente a la no exigencia de concesión de aguas y permiso de vertimientos, sustituyéndolos por la inscripción en el registro de usuarios del recurso hídrico –RURH, sujeto su alcance a lo definido en los decretos 1210 de 2020 (que entró en vigor el 2 de septiembre de 2020) y en el Decreto 1232 de 2020 (vigente el 14 de septiembre de 2020).

"ARTÍCULO 279. DOTACIÓN DE SOLUCIONES ADECUADAS DE AGUA PARA CONSUMO HUMANO Y DOMÉSTICO, MANEJO DE AGUAS RESIDUALES Y RESIDUOS SÓLIDOS EN ÁREAS URBANAS DE DIFÍCIL GESTIÓN Y EN ZONAS RURALES. Los municipios y distritos deben asegurar la atención de las necesidades básicas de agua para consumo humano y doméstico y de saneamiento básico de los asentamientos humanos de áreas urbanas de difícil gestión, y en zonas rurales, implementando soluciones alternativas colectivas o individuales, o mediante la prestación del servicio público domiciliario de acueducto, alcantarillado o aseo, de acuerdo con los esquemas diferenciales definidos por el Gobierno nacional y la reglamentación vigente en la materia.

Con el fin de orientar la dotación de infraestructura básica de servicios públicos domiciliarios o de soluciones alternativas, el Ministerio de Vivienda, Ciudad y Territorio establecerá lo que debe entenderse por asentamientos humanos rurales y viviendas rurales dispersas que hacen parte del componente rural del Plan de Ordenamiento Territorial. Las autoridades ambientales y sanitarias y la Superintendencia de Servicios Públicos Domiciliarios definirán criterios de vigilancia



RESOLUCIÓN NÚMERO 1459 DEL 10 DE MAYO DE 2022
"POR MEDIO DE LA CUAL SE NIEGA EL REGISTRO COMO USUARIO DEL RECURSO
HÍDRICO AL SEÑOR JAVIER ALONSO OLIVOS FLORES PARA EL PREDIO DENOMINADO: 2)
FINCA AVE MARIA UBICADO EN LA VEREDA LA CASTALIA DEL MUNICIPIO DE FILANDIA –
QUINDIO RADICADO No. E10391-21"

Página 7 de 11

y control diferencial para quienes, de acuerdo con sus competencias provean el servicio de agua potable.

No obstante, este uso deberá ser inscrito en el Registro de Usuarios del Recurso Hídrico, bajo el entendido de que la autorización en el presente inciso, sustituye la respectiva concesión. Las soluciones individuales de saneamiento básico para el tratamiento de las aguas residuales domésticas provenientes de viviendas rurales dispersas que sean diseñados bajo los parámetros definidos en el reglamento técnico del sector de agua potable y saneamiento básico no requerirán permiso de vertimientos al suelo; no obstante, deberán ser registro de vertimientos al suelo que para tales efectos reglamente el Gobierno nacional. Esta excepción no aplica para hacer vertimientos directos de aguas residuales a cuerpos de aguas superficiales, subterráneas o marinas.

La Infraestructura de agua para consumo humano y doméstico o de saneamiento básico en zonas rurales, podrá ser entregada de manera directa para operación y mantenimiento, como aporte bajo condición, a las comunidades organizadas beneficiadas con la infraestructura, de acuerdo con la reglamentación que para tal efecto expida el Gobierno nacional.

PARÁGRAFO 1o. El uso del agua para consumo humano y doméstico en viviendas rurales dispersas deberá hacerse con criterios de ahorro y uso eficiente del recurso hídrico, teniendo en cuenta los módulos de consumo establecidos por la autoridad ambiental competente.

PARÁGRAFO 2o. Las excepciones que en el presente artículo se hacen en favor de las viviendas rurales dispersas no aplican a otros usos diferentes al consumo humano y doméstico, ni a parcelaciones campestres o infraestructura de servicios públicos o privados ubicada en zonas rurales. Tampoco aplica a los acueductos que se establezcan para prestar el servicio de agua potable a viviendas rurales dispersas".

Que en relación con la dotación de soluciones de agua para consumo humano y doméstico y el manejo de aguas residuales, ordena:

1. **A los municipios y distritos**, asegurar para los asentamientos humanos de áreas urbanas de difícil gestión y en zonas rurales:
 - 1.1. La atención de las necesidades básicas de agua para consumo humano y doméstico, mediante soluciones alternativas tanto colectivas como individuales o mediante la prestación del servicio público domiciliario de acueducto.
 - 1.2. La atención de las necesidades básicas de saneamiento básico, a través de soluciones alternativas colectivas o individuales, o mediante servicio de alcantarillado.
2. **Al Ministerio de Vivienda, Ciudad y Territorio**, establecer lo que debe entenderse por asentamientos humanos rurales y viviendas rurales dispersas, con el fin de orientar la dotación de infraestructura básica de servicios públicos domiciliarios o de soluciones alternativas.
3. **A las autoridades ambientales**, entre otras, definir criterios de vigilancia y control diferencial para "quienes, de acuerdo con sus competencias provean el servicio de agua potable."



RESOLUCIÓN NÚMERO 1459 DEL 10 DE MAYO DE 2022
"POR MEDIO DE LA CUAL SE NIEGA EL REGISTRO COMO USUARIO DEL RECURSO HÍDRICO AL SEÑOR JAVIER ALONSO OLIVOS FLORES PARA EL PREDIO DENOMINADO: 2) FINCA AVE MARIA UBICADO EN LA VEREDA LA CASTALIA DEL MUNICIPIO DE FILANDIA – QUINDIO RADICADO No. E10391-21"

Página 8 de 11

Que teniendo en cuenta lo anterior mediante el Decreto 1210 del 02 de septiembre de 2020, expedido por el Ministerio de Ambiente y Desarrollo Sostenible, se reglamentó el artículo 279 de la Ley 1955 de 2019 y en su artículo 1 adiciona al artículo 2.2.3.4.1.1 del Decreto 1076 de 2015, incluyendo como otro componente del Registro de Usuarios del Recurso Hídrico:

"h) La información relacionada con el uso de agua para consumo humano y doméstico en viviendas rurales dispersas y con las aguas residuales domésticas provenientes de soluciones individuales de saneamiento básico de viviendas rurales dispersas.", entendiendo por uso del agua para consumo humano y doméstico en viviendas rurales dispersas, el uso que se da en las siguientes actividades:

- "1. Bebida directa y preparación de alimentos para consumo inmediato.*
- 2. Satisfacción de necesidades domésticas, individuales o colectivas, tales como higiene personal y limpieza de elementos, materiales o utensilios.*
- 3. Agrícola, pecuaria y acuícola para la subsistencia de quienes habitan la vivienda rural dispersa."*

Que así mismo en el artículo tercero del Decreto precitado en el artículo 3, modificó el artículo 2.2.3.4.1.9 del Decreto 1076 de 2015, como se transcribe a continuación:

"ARTÍCULO 2.2.3.4.1.9. Diligenciamiento de formato. Le corresponde a la autoridad ambiental competente diligenciar bajo su responsabilidad el formato a que hace referencia el artículo 2.2.3.4.1.1, que incluye la inscripción de las concesiones de agua y autorizaciones de vertimiento, esta última a su vez comprende los permisos de vertimiento, los planes de cumplimiento y los planes de saneamiento y manejo de vertimientos; así como, la información sobre el uso de agua para consumo humano y doméstico en viviendas rurales dispersas y aguas residuales domésticas provenientes de soluciones individuales de saneamiento básico de viviendas rurales dispersas.

PARÁGRAFO 1 transitorio. Para efectos del registro de la información, el Ministerio de Ambiente y Desarrollo Sostenible, en un plazo máximo de un año, contado a partir de la entrada en vigencia del presente artículo, deberá ajustar el formato con su respectivo instructivo para el Registro de Usuarios del Recurso Hídrico.

PARÁGRAFO 2 transitorio. El (...) IDEAM deberá ajustar el Sistema de Información de Recurso Hídrico- SIRH en un plazo no mayor a un año, contado a partir de la publicación del acto administrativo mediante el cual se modifique o sustituyan los formatos con su instructivo para el Registro de Usuarios del Recurso Hídrico.

PARÁGRAFO 3 transitorio. Una vez el (...) IDEAM ajuste el (...) SIRH, las autoridades ambientales competentes en un plazo no mayor a seis meses, deberán cargar al Sistema la información a que se refiere este artículo.

PARÁGRAFO 4. Cumplida la actividad de que trata el párrafo precedente, las autoridades ambientales competentes deberán actualizar el (...) SIRH con una periodicidad mínima mensual.

PARÁGRAFO 5. Sin perjuicio de lo dispuesto en el presente artículo, los usuarios del recurso hídrico de las viviendas rurales dispersas podrán hacer uso del agua para consumo humano y doméstico.

Así mismo, los usuarios del recurso hídrico podrán realizar vertimientos de sus aguas residuales domésticas al suelo, siempre que cuenten con soluciones individuales de saneamiento básico utilizadas para el tratamiento de dichas aguas, diseñadas bajo los



RESOLUCIÓN NÚMERO 1459 DEL 10 DE MAYO DE 2022
"POR MEDIO DE LA CUAL SE NIEGA EL REGISTRO COMO USUARIO DEL RECURSO
HIDRICO AL SEÑOR JAVIER ALONSO OLIVOS FLORES PARA EL PREDIO DENOMINADO: 2)
FINCA AVE MARIA UBICADO EN LA VEREDA LA CASTALIA DEL MUNICIPIO DE FILANDIA –
QUINDIO RADICADO No. E10391-21"

Página 9 de 11

parámetros definidos en el Reglamento Técnico del Sector de Agua Potable y Saneamiento Básico."

Que así mismo, el Ministerio de Vivienda, Ciudad y Territorio, expidió el Decreto 1232 del 14 de septiembre de 2020 del *"Por medio del cual se adiciona y modifica el artículo 2.2.1.1 del Título 1, se modifica la Sección 2 del Capítulo 1 del Título 2 y se adiciona al artículo 2.2.4.1.2.2 de la sección 2 del capítulo 1 del Título 4, de la Parte 2 del Libro 2 del Decreto 1077 de 2015, Único Reglamentario del Sector Vivienda, Ciudad y Territorio, en lo relacionado con la planeación del ordenamiento territorial"*.

Que de conformidad con el Decreto 1232 del 14 de septiembre de 2020, del Ministerio de Vivienda, la Vivienda Rural Dispersa es *"la unidad habitacional localizada en el suelo rural de manera aislada que se encuentra asociada a las formas de vida del campo y no hace parte de los centros poblados rurales ni de parcelaciones destinadas a vivienda campestre."*

Que, de acuerdo con el artículo 1.2.5.1.1 del Decreto 1076 de 2015, las Corporaciones Autónomas Regionales y las de Desarrollo Sostenible son entes corporativos de carácter público, encargados por la ley de administrar, dentro del área de su jurisdicción, el medio ambiente y los recursos naturales renovables y propender por su desarrollo sostenible, de conformidad con las disposiciones legales y las políticas del Ministerio de Ambiente y Desarrollo Sostenible.

Que en concordancia con lo anterior la Corporación Autónoma Regional del Quindío, expidió Resolución No. 1040 del día diecisiete (17) de junio del año dos mil veintiuno (2021), *"POR MEDIO DE LA CUAL SE ADOPTA EL PROCEDIMIENTO DE REGISTRO DE USUARIOS DEL RECURSO HÍDRICO EN EL MARCO DEL DECRETO 1210 DEL 02 DE SEPTIEMBRE DE 2020 "POR EL CUAL SE MODIFICA Y ADICIONA PARCIALMENTE EL DECRETO 1076 DE 2015, DECRETO ÚNICO REGLAMENTARIO DE SECTOR AMBIENTE Y DESARROLLO SOSTENIBLE EN RELACIÓN CON EL REGISTRO DE USUARIOS DEL RECURSO HÍDRICO, SE REGLAMENTA PARCIALMENTE EL ARTÍCULO 279 DE LA LEY 1955 DE 2019 Y SE DICTAN OTRAS DISPOSICIONES"*, de la cual se destacan los siguientes aspectos a considerar, se deberá presentar:

1. Formulario debidamente diligenciado y firmado por el propietario, poseedor, mero tenedor y otro.
2. Certificado de tradición y libertad del inmueble, vigente en caso de ser el propietario (opcional).
3. Poder debidamente otorgado (autenticado) cuando se actué por parte de apoderado.
4. Descripción del sistema de tratamiento de aguas residuales domésticas con la que cuenta el predio.

CONSIDERACIONES DE LA SUBDIRECCIÓN DE REGULACIÓN Y CONTROL AMBIENTAL DE LA CORPORACIÓN AUTÓNOMA REGIONAL DEL QUINDÍO – C.R.Q., FRENTE A LA PRESENTE SOLICITUD DE REGISTRO DE USUARIOS DEL RECURSO HIDRICO:

1. Que del informe técnico producto de la visita realizada al predio objeto de la presente solicitud y la revisión de los documentos ingresados por el solicitante, se evidencio que el uso del recurso hídrico se realizaría para la actividad de uso doméstico, pecuario y acuícola en beneficio del predio denominado: **2) FINCA AVE MARIA** ubicado en la Vereda **LA CASTALIA** del Municipio de **FILANDIA (Q)**, identificada con el folio de matrícula inmobiliaria número **284-180** y ficha catastral número **632720000000000000010620000000000**, localizado en suelo rural de manera aislada y se desarrollan en el actividades asociadas a las formas de vida del campo, de

Protegiendo el futuro



RESOLUCIÓN NÚMERO 1459 DEL 10 DE MAYO DE 2022
"POR MEDIO DE LA CUAL SE NIEGA EL REGISTRO COMO USUARIO DEL RECURSO
HIDRICO AL SEÑOR JAVIER ALONSO OLIVOS FLORES PARA EL PREDIO DENOMINADO: 2)
FINCA AVE MARIA UBICADO EN LA VEREDA LA CASTALIA DEL MUNICIPIO DE FILANDIA –
QUINDIO RADICADO No. E10391-21"

Página 10 de 11

igual manera se pudo evidenciar en la visita que el predio cuenta con agua suministrada por el acueducto rural para uso doméstico, por lo tanto de acuerdo con los lineamientos de la Corporación Regional del Quindío, No se considera viable la solicitud, ya que contiene una fuente de suministro en el cual no cumple con los objetivos de la norma.

2. Situación que conlleva a NO poder conceder el registro como vivienda rural dispersa, por lo que deberá iniciar la **solicitud de concesión de aguas**, cumpliendo con los requisitos que se encuentran establecidos en el Decreto 1076 de 2015 y las demás normas que regulan la materia, teniendo en cuenta el cumplimiento de las Determinantes Ambientales consagradas en la Resolución 720 de 2010.

Que así las cosas, el predio denominado: **2) FINCA AVE MARIA** ubicado en la Vereda **LA CASTALIA** del Municipio de **FILANDIA (Q)**, cuenta con agua suministrada por el acueducto rural para uso doméstico, por lo cual no es objeto de registro para vivienda rural dispersa, de acuerdo a lo estipulado por el Gobierno Nacional mediante el Decreto 1210 de 2020.

Que, en mérito de lo expuesto, el **SUBDIRECTOR DE REGULACIÓN Y CONTROL AMBIENTAL DE LA CORPORACIÓN AUTÓNOMA REGIONAL DEL QUINDIO – C.R.Q.**

RESUELVE


ARTICULO PRIMERO: - NEGAR EL REGISTRO como usuario del recurso hídrico al señor **JAVIER ALONSO OLIVOS FLORES** identificado con cédula de ciudadanía número 79.423.150 expedida en la ciudad de Bogotá (D.C), quien ostenta la calidad de copropietario del predio denominado: **2) FINCA AVE MARIA** ubicado en la Vereda **LA CASTALIA** del Municipio de **FILANDIA (Q)**, identificada con el folio de matrícula inmobiliaria número **284-180** y ficha catastral número **63272000000000000010620000000000**, quien presentó ante la **CORPORACIÓN AUTÓNOMA REGIONAL DEL QUINDÍO – CRQ** solicitud tendiente a obtener **REGISTRO DE USUARIO DEL RECURSO HIDRICO**, en beneficio del predio en mención, en el cual cuenta con agua suministrada por el acueducto rural para uso doméstico, situación que conlleva al **NO Registro de Usuarios del Recurso Hídrico – RURH**.

PARÁGRAFO PRIMERO: La negación del registro de vivienda rural dispersa para el predio denominado: **2) FINCA AVE MARIA** ubicado en la Vereda **LA CASTALIA** del Municipio de **FILANDIA (Q)**, identificada con el folio de matrícula inmobiliaria número **284-180** y ficha catastral número **63272000000000000010620000000000**, se efectúa por los argumentos expuestos en la parte motiva del presente proveído.

ARTICULO SEGUNDO: Como consecuencia de lo anterior Archívese la solicitud de vivienda rural dispersa, adelantado bajo el expediente radicado **No.10391** del día 01 de septiembre del año 2022, relacionado con el predio denominado: **2) FINCA AVE MARIA** ubicado en la Vereda **LA CASTALIA** del Municipio de **FILANDIA (Q)**.

ARTÍCULO TERCERO: NOTIFICAR, el presente acto administrativo al señor **JAVIER ALONSO OLIVOS FLORES** identificado con cédula de ciudadanía número 79.423.150 expedida en la ciudad de Bogotá (D.C), y al señor **LUIS CARLOS MARTINEZ AGUDELO** identificado con cédula de ciudadanía número 80.090.233, quienes ostentan la calidad de copropietarios, o a su apoderado debidamente constituido en los términos de la ley 1437 de 2011.

ARTÍCULO CUARTO: - PUBLÍQUESE el presente acto administrativo, en el Boletín Ambiental de la Corporación Autónoma Regional del Quindío – C.R.Q., conforme al artículo 71 de la Ley 99 de 1993.



RESOLUCIÓN NÚMERO 1459 DEL 10 DE MAYO DE 2022

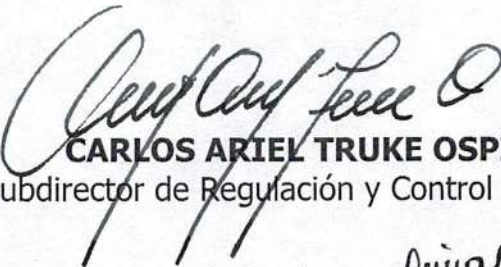
**"POR MEDIO DE LA CUAL SE NIEGA EL REGISTRO COMO USUARIO DEL RECURSO
HIDRICO AL SEÑOR JAVIER ALONSO OLIVOS FLORES PARA EL PREDIO DENOMINADO: 2)
FINCA AVE MARIA UBICADO EN LA VEREDA LA CASTALIA DEL MUNICIPIO DE FILANDIA –
QUINDIO RADICADO No. E10391-21"**

Página 11 de 11

ARTÍCULO QUINTO: - Contra la presente Resolución, procede únicamente el recurso de reposición, el cual deberá presentarse por escrito en la notificación personal, o dentro de los diez (10) días hábiles siguientes a ella, o a la notificación por aviso, o al vencimiento del término de publicación, según el caso, ante la Subdirección de Regulación y Control Ambiental de la **CORPORACIÓN AUTÓNOMA REGIONAL DEL QUINDÍO – C.R.Q.**, en los términos del artículo 76 y siguientes de la Ley 1437 de 2011.

ARTÍCULO SEXTO: - La presente Resolución rige a partir de la fecha de ejecutoria, de conformidad con el artículo 87 del Código de Procedimiento Administrativo -y de lo Contencioso Administrativo Ley 1437 de 2011.

NOTIFÍQUESE, PUBLÍQUESE Y CÚMPLASE



CARLOS ARIEL TRUKE OSPINA

Subdirector de Regulación y Control Ambiental

Revisión Técnica:

Lina Marcela Alarcón Mora. 
Profesional Especializado Grado 12.

Elaborado:


Daniela Álvarez Pava
Abogada.



RESOLUCIÓN NÚMERO 1595 DEL DÍA 20 DE MAYO DE 2022

"POR MEDIO DE LA CUAL SE APRUEBA EL PROGRAMA PARA EL USO EFICIENTE Y AHORRO DEL AGUA CORRESPONDIENTE A LA CONCESIÓN DE AGUAS SUPERFICIALES PARA USO DOMESTICO OTORGADA A LA ASOCIACIÓN DE USUARIOS DE SERVICIO DE BARCELONA QUINDÍO E.S.P EXPEDIENTE NO. 4610-18"

Página 1 de 13

LA SUBDIRECCIÓN DE REGULACIÓN Y CONTROL AMBIENTAL DE LA CORPORACIÓN AUTÓNOMA REGIONAL DEL QUINDÍO, en uso de sus atribuciones legales contenidas en la Ley General Ambiental de Colombia, el Código de Procedimiento Administrativo y de lo Contencioso Administrativo y la Resolución 2169 del 12 de diciembre de 2016 " Por la cual se modifica el Manual Específico de Funciones y Competencias Laborales de los empleos de la Corporación Autónoma Regional del Quindío", modificada por la Resolución 066 del 16 de enero de 2017, modificada por la Resolución 081 del 18 de enero de 2017, modificada por la Resolución No.1035 del 03 de mayo del 2019, y a su vez modificada por la Resolución No.1861 del 14 de septiembre del 2020 ", emanadas de la Dirección General de la Corporación Autónoma Regional del Quindío y,

CONSIDERANDO

Que el día 26 de mayo del año 2015, el gobierno nacional expidió el decreto 1076 de 2015 **"Por medio del cual se expide el Decreto Único Reglamentario del Sector Ambiente y Desarrollo Sostenible"**, en el cual incorporó gran parte de la normatividad Ambiental que rige en el territorio Colombiano, entre las normas compiladas está el Decreto 1541 de mil novecientos setenta y ocho (1978) el cual regula y desarrolla el permiso de ocupación de cauce. Teniendo con esto que el Decreto 1076 de 2015 reglamenta, entre otros aspectos, lo concerniente al ordenamiento del recurso hídrico.

Que mediante acto administrativo número 000111 de fecha veinticinco (25) de enero de dos mil diecinueve (2019), la Subdirección de Regulación y Control Ambiental de la Corporación Autónoma Regional del Quindío, aprobó **CAUDAL, PLANOS Y OBRAS DENTRO DE UN TRAMITE DE CONCESION DE AGUAS SUPERFICIALES PARA USO DOMESTICO A LA ASOCIACION DE USUARIOS DE SERVICIOS DE BARCELONA QUINDIO E.S.P – EXPEDIENTE 4610-18** identificada con número de Nit 800.222.655-9 domiciliada en Calarcá.

Que mediante acto administrativo número 002587 de fecha once (11) de noviembre de dos mil veinte (2020), la Subdirección de Regulación y Control Ambiental de la Corporación Autónoma Regional del Quindío, modificó el auto de inicio **SRCA-AICA-489-06-18** y la **Resolución 000111 de fecha veinticinco (25) de enero de dos mil diecinueve (2019)**, por medio de la cual se aprobó **CAUDAL, PLANOS Y OBRAS DENTRO DE UN TRAMITE DE CONCESION DE AGUAS SUPERFICIALES PARA USO DOMESTICO A LA ASOCIACION DE USUARIOS DE SERVICIOS DE BARCELONA QUINDIO E.S.P – EXPEDIENTE 4610-18** identificada con número de Nit 800.222.655-9 domiciliada en Calarcá.

Que en el marco del Decreto 1090 del veintiocho (28) de junio de dos mil dieciocho (2018) **"Por el cual se adiciona el Decreto 1076 de 2015, Decreto Único Reglamentario del Sector Ambiente y Desarrollo Sostenible, en lo relacionado con el Programa para el Uso Eficiente y Ahorro de Agua y se dictan otras disposiciones"**, y de la Resolución número 1257 de fecha diez (10) de julio de dos mil dieciocho (2018) **"Por la cual se desarrollan los parágrafos 1 y 2 del artículo 2.2.3.2.1.1.3. del Decreto 1090 de 2018, mediante el cual se adiciona el Decreto 1076 de 2015)**, **LA ASOCIACION DE USUARIOS DE SERVICIOS DE BARCELONA QUINDIO E.S.P** identificada con número de Nit 800.222.655-9 domiciliada en Calarcá, representada legalmente por el señor **JOSE ISMAEL CRUZ NIETO** identificado con cedula de ciudadanía numero 7.541.374, a través de oficio con radicado CRQ recibido número E03116-22 del día dieciséis (16) de marzo de dos mil veintidós (2022), allegó Programa para uso Eficiente y Ahorro del Agua – PUEAA.

Que un funcionario de la Subdirección de Regulación y Control Ambiental de la C.R.Q., realizó evaluación técnica del Programa para el Uso Eficiente y Ahorro del Agua presentado

Protegiendo el futuro



RESOLUCIÓN NÚMERO 1595 DEL DÍA 20 DE MAYO DE 2022
"POR MEDIO DE LA CUAL SE APRUEBA EL PROGRAMA PARA EL USO EFICIENTE Y AHORRO DEL
AGUA CORRESPONDIENTE A LA CONCESIÓN DE AGUAS SUPERFICIALES PARA USO DOMESTICO
OTORGADA A LA ASOCIACIÓN DE USUARIOS DE SERVICIO DE BARCELONA QUINDÍO E.S.P
EXPEDIENTE NO. 4610-18"

Página 2 de 13

por **LA ASOCIACION DE USUARIOS DE SERVICIOS DE BARCELONA QUINDIO E.S.P,**
del cual se desprende el siguiente informe técnico:

"EVALUACIÓN TÉCNICA PROGRAMA PARA EL USO EFICIENTE Y AHORRO DEL AGUA

Expediente: 4610-18
Solicitante: ASOCIACION DE USUARIOS DE SERVICIOS DE BARCELONA
Representante Legal: JOSE ISMAEL CRUZ NIETO
Identificación: 800222655-9
Trámite: Programa para el Uso Eficiente y Ahorro del Agua

1. OBJETIVO

Evaluar y emitir concepto técnico del Programa de Uso Eficiente y Ahorro del Agua de la concesión de agua solicitada por la ASOCIACION DE USUARIOS DE SERVICIOS DE BARCELONA, el cual se ajustó de acuerdo con los requerimientos establecidos por la Corporación y presentados mediante radicado No 3116-22, del dieciséis (16) de marzo de 2.022.

2. ASPECTOS NORMATIVOS Y CONTENIDO MÍNIMO DEL PROGRAMA.

Se realiza la revisión del contenido mínimo del programa de conformidad con la resolución 1257 de 2018, con los siguientes resultados de evaluación:

Contenido Mínimo del Programa Resolución 1257 de 2018	Evaluación del Documento
1. Información General	
1.1 Indicar si es una fuente de agua superficial o si es una fuente de agua subterránea y si es de tipo lótico o lotico.	Se informa que la fuente corresponde al río Verde, el cual es de tipo superficial de tipo lótico.
1.2 Identificar la subzona hidrográfica, unidad hidrológica, provincia hidrogeológica o sistema acuífero al cual pertenece el punto de captación, de acuerdo con el tipo de fuente indicada en el numeral 1.1.	Se aporta en el documento información de la unidad hidrográfica correspondiente al río Verde y cuenca del río La Vieja.
2. Diagnostico	
2.1 Línea base de la oferta de agua	
2.1.1. Recopilar la información de los riesgos sobre la oferta hídrica de la fuente abastecedora, para periodos húmedos, de estiaje y en condiciones de variabilidad climática y los relacionados con la infraestructura de captación de agua, ante amenazas naturales o antrópicas que afecten la disponibilidad hídrica.	Se presenta la identificación de riesgos y amenazas naturales correspondientes a avenidas torrenciales y deslizamientos que puedan afectar la disponibilidad de agua.
2.1.2 Identificar fuentes alternas (agua lluvia, reuso u otras que se consideren sean viables técnica y económicamente) considerando condiciones con y sin efectos de variabilidad climática, cuanto esto aplique.	De acuerdo a la información presentada No establece fuentes alternas de abastecimiento del acueducto, debido a la oferta de agua de la fuente de abastecimiento.
2.2 Línea base de demanda de agua	
2.2.1 Especificar el número de suscriptores para el caso de acueductos o usuarios del sistema para distritos de adecuación de tierras	Se describe en el capítulo del componente social el número de suscriptores.
2.2.2 Consumo de agua por usuario, suscriptor o unidad de producto.	Se presenta el consumo de agua por suscriptor en el capítulo 2.2.2
2.2.3 Proyectar la demanda actual de agua para el periodo correspondiente a la solicitud de concesión.	Se presenta información de las proyecciones de población al año 2028, de acuerdo a la información de demanda evaluada en la concesión de agua.
2.2.4 Describir el sistema y método de medición del caudal utilizado en la actividad y unidades de medición correspondientes.	Se presenta información del sistema de medición en el capítulo 11.3.

Protegiendo el futuro



RESOLUCIÓN NÚMERO 1595 DEL DÍA 20 DE MAYO DE 2022

"POR MEDIO DE LA CUAL SE APRUEBA EL PROGRAMA PARA EL USO EFICIENTE Y AHORRO DEL AGUA CORRESPONDIENTE A LA CONCESIÓN DE AGUAS SUPERFICIALES PARA USO DOMESTICO OTORGADA A LA ASOCIACIÓN DE USUARIOS DE SERVICIO DE BARCELONA QUINDÍO E.S.P EXPEDIENTE NO. 4610-18"

Contenido Mínimo del Programa Resolución 1257 de 2018	Evaluación del Documento
<p>2.2.5 Calcular el balance de agua del sistema considerando los componentes a los que haya lugar en su actividad, como: succión/derivación, bombeo, conducción, almacenamiento, tratamiento, transporte/distribución y demás que hagan parte del sistema en los casos que aplique, donde se incluya(n) el(los) dato(s) de la(s) entrada(s), del almacenamiento, de la(s) salida(s) y las pérdidas, especificando la unidad de medida de cada caso. Incluir el tiempo de operación (h/día) del sistema. En el caso que aplique, incluir las variables como precipitación, evaporación, evapotranspiración, escorrentía e infiltración.</p>	<p>Se presentan cifras del balance hídrico del sistema de abastecimiento correspondiente a: bocatoma, aducción, tanque desarenador y/o planta de tratamiento de agua potable, conducción, almacenamiento y distribución.</p>
<p>2.2.6 Definir el porcentaje de pérdidas respecto al caudal captado y descripción de la metodología mediante la cual se calcularon inicialmente las pérdidas de agua.</p>	<p>Se presenta el capítulo de la línea base en reducción de pérdidas, el cual establece el porcentaje de pérdidas en la aducción y distribución.</p>
<p>2.2.7 Identificar las acciones para el ahorro en el uso del agua, adelantadas para la actividad, cuando aplique.</p>	<p>No se identifican acciones para el ahorro en el uso del agua, sin embargo en vigencias anteriores el Acueducto, ha realizado acciones en el marco del programa de uso eficiente y ahorro del agua aprobado por la entidad.</p>
<p>3. Objetivo: se debe definir para el PUEAA un objetivo general a partir del diagnóstico elaborado y las particularidades de cada proyecto, obra o actividad.</p>	<p>Se presenta el objetivo general y objetivos específicos del programa.</p>
<p>4. Plan de Acción. 4.1 El plan de acción debe estructurarse a partir del diagnóstico e incluir la definición y descripción de los proyectos para implementar el uso eficiente y ahorro del agua. Dentro de las líneas temáticas a ser consideradas para la definición de los proyectos que se encuentran entre otras: fuentes alternas de abastecimiento cuando aplique, aprovechamiento de aguas lluvias, instalación, mantenimiento, calibración y renovación de medidores de consumo, protección de zonas de manejo especial, identificación y medición de pérdidas de agua respecto al caudal captado y acciones para la reducción de las mismas, recirculación, reuso y reconversión a tecnologías de bajo consumo, sin perjuicio del cumplimiento de los requisitos ambientales a que haya lugar. Cada proyecto debe incluir de manera específica los actores involucrados y las responsabilidades correspondientes.</p>	<p>El plan de acción propuesto contempla los siguientes proyectos: -Reducción de Pérdidas. -Uso de Aguas Lluvias y Reuso del Agua. -Medición. -Tecnologías de bajos consumo. -Zonas de Manejo Especial. -Incentivos tarifarios, tributarios y/o sanciones.</p>
<p>4.2 Inclusión de metas e indicadores de UEAA Para el seguimiento y evaluación de los proyectos definidos en el PUEAA, se deben establecer metas específicas, cuantificables y alcanzables de corto, mediano y largo plazo, teniendo en cuenta la vigencia del PUEAA. El cumplimiento de las metas se realizará con base en indicadores, los cuales deberán contar con una ficha técnica, metodológica, la cual como mínimo debe contener: nombre del indicador, objeto, antecedente, medio de verificación, fórmula de cálculo y tiempo de cumplimiento.</p>	<p>Se plantean las metas e indicadores de cada uno de los proyectos definidos.</p>
<p>4.3 Inclusión del cronograma y presupuesto para la ejecución y seguimiento del PUEAA.</p>	<p>Se incluye el cronograma y presupuesto de las líneas de acción propuestas.</p>

RESOLUCIÓN NÚMERO 1595 DEL DÍA 20 DE MAYO DE 2022

"POR MEDIO DE LA CUAL SE APRUEBA EL PROGRAMA PARA EL USO EFICIENTE Y AHORRO DEL AGUA CORRESPONDIENTE A LA CONCESIÓN DE AGUAS SUPERFICIALES PARA USO DOMESTICO OTORGADA A LA ASOCIACIÓN DE USUARIOS DE SERVICIO DE BARCELONA QUINDÍO E.S.P EXPEDIENTE NO. 4610-18"

Página 4 de 13

Contenido Mínimo del Programa Resolución 1257 de 2018	Evaluación del Documento
<i>En aquellos contratos de interconexión de redes o de suministro de agua potable, establecidos con base en la resolución 759 de 2016 de la comisión de regulación de agua potable y saneamiento básico, o la que haga sus veces, el prestador proveedor deberá incorporar acciones en el PUEAA, para el prestador beneficiario.</i>	
<i>Campañas Educativas (Ley 373/1997)</i>	<i>Se presenta el plan de acción del proyección de educación ambiental y el respectivo cronograma. Numeral (11.4.2)</i>

3. CONCLUSIONES Y RECOMENDACIONES

*De acuerdo a la revisión y evaluación del programa en conformidad a lo establecido en la ley 373 de 1997 y la resolución 1257 de 2018, se recomienda **APROBAR** el programa de uso eficiente y ahorro del agua.*

De conformidad con el artículo 11 de la Ley 373 de 1.997, deberá entregar y actualizar anualmente la siguiente información:

- a. Nombre de la entidad usuaria, ubicación geográfica y política donde presta el servicio;*
 - b. Nombre, ubicación geográfica y tipo de la fuente o fuentes donde captan las aguas;*
 - c. Nombre, ubicación geográfica y tipo de la fuente o fuentes receptoras de los afluentes;*
 - d. Caudal promedio diario anual en litros por segundo de la fuente de captación y de la fuente receptora de los efluentes;*
 - e. Caudal promedio diario anual captado por la entidad usuaria;*
 - f. Número de usuarios del sistema;*
 - g. Caudal consumido por los usuarios del sistema;*
 - h. Porcentaje en litros por segundo de las pérdidas del sistema;*
 - i. Calidad del agua de la fuente abastecedora, de los efluentes y de la fuente receptora de éstos, clase de tratamientos requeridos y el sistema y la frecuencia del monitoreo;*
 - j. Proyección anual de la tasa de crecimiento de la demanda del recurso hídrico según usos;*
 - k. Caudal promedio diario en litros por segundo, en épocas secas y de lluvia, en las fuentes de abastecimiento y en las receptoras de los efluentes;*
 - l. Programas de protección y conservación de las fuentes hídricas;*
 - m. Fuentes probables de abastecimiento y de vertimiento de efluentes que se dispongan para futuras expansiones de la demanda"*
- Realizar la calibración del sistema de medición en la aducción o entrada a la planta de tratamiento."*

Que la Corporación Autónoma Regional del Quindío – C.R.Q., presume que la información y documentación aportada al presente trámite y de la que no se hizo observación alguna, es veraz, correcta y confiable, razón por la cual ésta actuará bajo los postulados del principio de la buena fe consagrado en el artículo 83 de la Carta Magna, el cual dispone: "Las actuaciones de los particulares y de las autoridades públicas deberán ceñirse a los postulados de la buena fe, la cual se presumirá en todas las gestiones que aquellos adelanten ante ésta", acogiendo así la totalidad de la documentación e información aportada al presente trámite.

La Corporación Autónoma Regional del Quindío – CRQ, en virtud del artículo 9 de la Ley 1437 de 2011, la cual establece las prohibiciones de las autoridades, indicando en el numeral 4: "Exigir constancias, certificaciones o documentos que reposen en la respectiva Entidad".

De igual manera, el artículo noveno del Decreto 019 de 2012 "Ley Antitrámites", trata sobre la prohibición de exigir documentos que reposen en la entidad señalando: "Cuando se esté

RESOLUCIÓN NÚMERO 1595 DEL DÍA 20 DE MAYO DE 2022

"POR MEDIO DE LA CUAL SE APRUEBA EL PROGRAMA PARA EL USO EFICIENTE Y AHORRO DEL AGUA CORRESPONDIENTE A LA CONCESIÓN DE AGUAS SUPERFICIALES PARA USO DOMESTICO OTORGADA A LA ASOCIACIÓN DE USUARIOS DE SERVICIO DE BARCELONA QUINDÍO E.S.P EXPEDIENTE NO. 4610-18"

Página 5 de 13

adelantando un trámite ante la administración, se prohíbe exigir actos administrativos, constancias, certificaciones o documentos que ya reposen en la entidad ante la cual se está tramitando la respectiva actuación (...); y de los principios de eficacia y economía que rigen las actuaciones administrativas, el primero propende porque las autoridades busquen que los procedimientos logren su finalidad, y para el efecto, deberán remover de oficio los obstáculos puramente formales, entre otros y el segundo tiene por finalidad que las autoridades procedan con austeridad y eficacia, optimizando el uso del tiempo y de los demás recursos, procurando el más alto nivel de calidad en las actuaciones y la protección de los derechos de las personas en concordancia con el Decreto 2106 de 2019, "Por el cual se dictan normas para simplificar, suprimir y reformar trámites, procesos y procedimientos innecesarios existentes en la administración pública".

Que el artículo 209 de la Constitución Política establece los principios de la función administrativa así:

"Artículo 209. La función administrativa está al servicio de los intereses generales y se desarrolla con fundamento en los principios de igualdad, moralidad, eficacia, economía, celeridad, imparcialidad y publicidad, mediante la descentralización, la delegación y la desconcentración de funciones.

Las autoridades administrativas deben coordinar sus actuaciones para el adecuado cumplimiento de los fines del Estado. La administración pública, en todos sus órdenes, tendrá un control interno que se ejercerá en los términos que señale la ley." (letra cursiva fuera del texto original)

Que el Título I de las Disposiciones Generales, artículo tercero del Código de Procedimiento Administrativo y de lo Contencioso Administrativo, consagra: "Principios: Todas las autoridades deberán interpretar y aplicar las disposiciones que regulan las actuaciones y procedimientos administrativos a la luz de los principios consagrados en la Constitución Política, en la Parte Primera de este Código y en las leyes especiales.


Las actuaciones administrativas se desarrollarán, especialmente, con arreglo a los principios del debido proceso, igualdad, imparcialidad, buena fe, moralidad, participación, responsabilidad, transparencia, publicidad, coordinación, eficacia, economía y celeridad (...)."

DISPOSICIONES LEGALES DE LA CONCESIÓN DE AGUAS

Que el Capítulo 2 Sección 5 artículo 2.2.3.2.5.1. del Decreto 1076 de 2015 "Por medio del cual se expide el Decreto Único Reglamentario del Sector Ambiente y Desarrollo Sostenible" (artículo 28 del Decreto 1541 de 1978) dispone "El Derecho al uso de las aguas y de los cauces se adquiere de conformidad con el artículo 51 del Decreto - Ley 2811 de 1974:

- a. Por ministerio de la ley;
- b. Por concesión;
- c. Por permiso, y
- d. Por asociación."

Que con base en lo previsto en la sección 7 del Capítulo 2 artículo 2.2.3.2.7.4. del Decreto 1076 de 2015 (artículo 39 del Decreto 1541 de 1978), las concesiones se otorgarán por un término no mayor de diez (10) años, salvo las destinadas a la prestación de servicios públicos o a la construcción de obras de interés público o social, que podrán ser otorgadas por períodos hasta de cincuenta (50) años.





RESOLUCIÓN NÚMERO 1595 DEL DÍA 20 DE MAYO DE 2022

"POR MEDIO DE LA CUAL SE APRUEBA EL PROGRAMA PARA EL USO EFICIENTE Y AHORRO DEL AGUA CORRESPONDIENTE A LA CONCESIÓN DE AGUAS SUPERFICIALES PARA USO DOMESTICO OTORGADA A LA ASOCIACIÓN DE USUARIOS DE SERVICIO DE BARCELONA QUINDÍO E.S.P EXPEDIENTE NO. 4610-18"

Página 6 de 13

Que según la sección 7 del Capítulo 2 artículo 2.2.3.2.7.5. del Decreto 1076 de 2015 (artículo 40 del Decreto 1541 de 1978), las concesiones de que trata este reglamento sólo podrán prorrogarse durante el último año del período para el cual se hayan otorgado, salvo razones de conveniencia pública.

Que la sección 7 del Capítulo 2 del artículo 2.2.3.2.7.6. del Decreto 1076 de 2015 (artículo 41 del Decreto 1541 de 1978), establece el orden de prioridades para el otorgamiento de las concesiones de aguas, según su uso así:

- "(...) a. Utilización para el consumo humano, colectivo o comunitario, sea urbano o rural;
b. Utilización para necesidades domésticas individuales;
c. Usos agropecuarios comunitarios, comprendidas la acuicultura y la pesca;
d. Usos agropecuarios individuales, comprendidas la acuicultura y la pesca;
e. Generación de energía hidroeléctrica;
f. Usos industriales o manufactureros;
g. Usos mineros;
h. Usos recreativos comunitarios, e
i. Usos recreativos individuales."*

Que por su parte en la sección 7 del Capítulo 2 del artículo 2.2.3.2.7.8. del Decreto 1076 de 2015 (artículo 43 del Decreto 1541 de 1978), indica que el uso doméstico tendrá prioridad sobre los demás y los usos colectivos tendrán siempre prioridad sobre los individuales.

Que según la sección 8 del Capítulo 2 del artículo 2.2.3.2.8.4 del Decreto 1076 de 2015 (artículo 47 del Decreto 1541 de 1978), las concesiones de aguas sólo podrán prorrogarse durante el último año del período para el cual se hayan otorgado, salvo razones de conveniencia pública.

Que el artículo 2.2.3.2.7.1. del Decreto 1076 de 2015 (artículo 36 del Decreto 1541 de 1978), consagró los fines del recurso hídrico así:

"Artículo 2.2.3.2.7.1. Disposiciones comunes Toda persona natural o jurídica, pública o privada, requiere concesión para obtener el derecho al aprovechamiento de las aguas para los siguientes fines:

- a. Abastecimiento en los casos que requiera derivación;
- b. Riego y silvicultura;
- c. Abastecimiento de abrevaderos cuando se requiera de derivación;
- d. uso industrial;
- e. Generación térmica o nuclear de electricidad;
- f. Explotación minera y tratamiento de minerales;
- g. Explotación petrolera;
- h. Inyección para generación geotérmica;
- i. Generación hidroeléctrica;
- j. Generación cinética directa;
- k. Flotación de madera;
- l. Transporte de minerales y sustancias tóxicas;
- m. Agricultura y pesca;
- n. Recreación y deportes;
- o. Usos medicinales, y
- p. Otros usos similares".



RESOLUCIÓN NÚMERO 1595 DEL DÍA 20 DE MAYO DE 2022

"POR MEDIO DE LA CUAL SE APRUEBA EL PROGRAMA PARA EL USO EFICIENTE Y AHORRO DEL AGUA CORRESPONDIENTE A LA CONCESIÓN DE AGUAS SUPERFICIALES PARA USO DOMESTICO OTORGADA A LA ASOCIACIÓN DE USUARIOS DE SERVICIO DE BARCELONA QUINDÍO E.S.P EXPEDIENTE NO. 4610-18"

Página 7 de 13

Que el artículo 8º de la Constitución Política determina: *"Es obligación del Estado y de las personas proteger las riquezas culturales y naturales de la nación"*.

Que así mismo, la Constitución Política de Colombia en su artículo 79 consagra el derecho a gozar de un ambiente sano y dispone que es deber del Estado proteger la diversidad e integridad del ambiente, conservar las áreas de especial importancia ecológica y fomentar la educación para el logro de estos fines.

Que el artículo 80 ibídem señala que corresponde al Estado planificar el manejo y aprovechamiento de los recursos naturales, para garantizar su desarrollo sostenible, su conservación, restauración o sustitución. Indica además el artículo referido que el Estado deberá prevenir y controlar los factores de deterioro ambiental, imponer las sanciones legales y exigir la reparación de los daños causados.

Que el artículo 95 ibídem, preceptúa en su numeral 8º, como *"un deber del ciudadano, proteger los recursos culturales y naturales del país y velar por la conservación de un ambiente sano"*.

Que la Ley 23 de 1973 en su artículo 2º establece que el medio ambiente es un patrimonio común, cuyo mejoramiento y conservación son actividades de utilidad pública, en la que deben participar el Estado y los particulares, y así mismo, define que el medio ambiente está constituido por la atmósfera y los recursos naturales renovables.

Que el Decreto - Ley 2811 de 1974 por el cual se adoptó el Código Nacional de Recursos Naturales Renovables y de Protección al Medio Ambiente, establece en su artículo 1º que el ambiente es patrimonio común, y que el Estado y los particulares deben participar en su preservación y manejo, por ser de utilidad pública e interés social.

Que el artículo 132, ibídem, establece en lo relativo al uso, conservación y preservación de las aguas: *"Sin permiso, no se podrán alterar los cauces, ni el régimen y la calidad de las aguas, ni intervenir en su uso legítimo."*

"Se negará el permiso cuando la obra implique peligro para la colectividad, o para los recursos naturales, la seguridad interior o exterior o la soberanía nacional".

Que según el artículo 31 numeral 2º de la Ley 99 de 1993, corresponde a las Corporaciones Autónomas Regionales ejercer la función de máxima autoridad ambiental en el área de su jurisdicción de acuerdo con las normas de carácter superior y conforme a los criterios y directrices trazadas por el Ministerio de Ambiente y Desarrollo Sostenible

Que la Corporación Autónoma Regional del Quindío - C.R.Q., de conformidad con el artículo 31, numeral 9 de la Ley 99 de 1993, tiene dentro de sus funciones la de otorgar concesiones, permisos, autorizaciones y licencias ambientales requeridas por la Ley para el uso, aprovechamiento o movilización de los recursos naturales renovables o para el desarrollo de actividades que afectan o puedan afectar el medio ambiente.

Que el artículo 31 de la Ley 99 de 1993, numerales 12 y 13, establece como funciones de las Corporaciones Autónomas Regionales, la evaluación control y seguimiento ambiental por los usos del agua, suelo, aire y demás recursos naturales renovables, lo cual comprende la expedición de las respectivas licencias ambientales, permisos, concesiones, autorizaciones y salvoconductos así mismo recaudar conforme a la Ley, las contribuciones, tasas, derechos, tarifas y multas generadas por el uso y aprovechamiento de los mismos, fijando el monto en el territorio de su jurisdicción con base en las tarifas mínimas establecidas por el Ministerio de Ambiente y Desarrollo Sostenible.

Protegiendo el futuro



RESOLUCIÓN NÚMERO 1595 DEL DÍA 20 DE MAYO DE 2022

"POR MEDIO DE LA CUAL SE APRUEBA EL PROGRAMA PARA EL USO EFICIENTE Y AHORRO DEL AGUA CORRESPONDIENTE A LA CONCESIÓN DE AGUAS SUPERFICIALES PARA USO DOMESTICO OTORGADA A LA ASOCIACIÓN DE USUARIOS DE SERVICIO DE BARCELONA QUINDÍO E.S.P EXPEDIENTE NO. 4610-18"

Página 8 de 13

Que en el Departamento del Quindío, la Corporación Autónoma Regional del Quindío-C.R.Q., es la máxima autoridad ambiental, y tiene dentro de sus competencias otorgar las autorizaciones, permisos y licencias ambientales a los proyectos, obras y/o actividades de su competencia a desarrollarse en el área de su jurisdicción.

Que la Ley 373 de 1997 "*Por la cual se establece el Programa para el uso eficiente y ahorro del agua*"

Por su parte el Decreto 1090 de 2018, "*Por el cual se adiciona el Decreto 1076 de 2015, Decreto Único Reglamentario del Sector Ambiente y Desarrollo Sostenible, en lo relacionado con el Programa para el Uso Eficiente y Ahorro de Agua y se dictan otras disposiciones*", reglamentó la Ley 373 de 1997 adicionando lineamientos a la referida norma, así como la Resolución 1257 de 2018.

Que el Ministerio de Ambiente y Desarrollo Sostenible expidió la Resolución número 1257 del diez (10) de julio de dos mil dieciocho (2018) "*Por la cual se desarrollan los parágrafos 1 y 2 del artículo 2.2.3.2.1.1.3 del Decreto 1090 de 2018, mediante el cual se adiciona el Decreto 1076 de 2015*", el cual tiene por objeto establecer la estructura y contenido del Programa para el Uso Eficiente y Ahorro del Agua y del Programa para el Uso Eficiente y Ahorro de Agua simplificado.

Por lo anterior, el Programa para el Uso Eficiente y Ahorro del Agua – PUEAA, constituye una herramienta para optimizar el uso del recurso hídrico, conformado por el conjunto de proyectos y acciones que le corresponde elaborar y adoptar a quienes solicitan una concesión, con el fin de contribuir a la sostenibilidad del agua.

Que el Parágrafo 3° del artículo 216 de la Ley 1450 de 2012, por medio de la cual se expidió el Plan Nacional de Desarrollo 2010 – 2014, conserva su vigencia conforme al artículo 336 de la Ley 1955 de 2019 "*POR EL CUAL SE EXPIDE EL PLAN NACIONAL DE DESARROLLO 2018- 2022. PACTO POR COLOMBIA, PACTO POR LA EQUIDAD*".

Que de conformidad con lo previsto en el artículo 42 del Código de Procedimiento Administrativo y de lo Contencioso Administrativo, las autoridades administrativas están obligadas a tomar las decisiones que en derecho corresponda, motivadas, habiéndose dado oportunidad a los interesados para expresar sus opiniones, y con base en las pruebas e informes disponibles, y de todas las peticiones que hayan sido oportunamente planteadas dentro de la actuación por el peticionario y por los terceros reconocidos.

Que es importante señalar, que conforme con el Capítulo Tercero "*Ordenamiento del Recurso Hídrico y Vertimientos*", Sección Uno "*Disposiciones Generales*", Subsección Uno "*Nociones*", numeral catorce artículo 2.2.3.3.1.3 "*Definiciones*" del Decreto 1076 de 2015 "*Por medio del cual se expide el Decreto Único Reglamentario del Sector Ambiente y Desarrollo Sostenible*" (artículo 3 del Decreto 3930 de 2010), se define el **CAUDAL AMBIENTAL** así: "*Volumen de agua necesario en términos de calidad, cantidad, duración y estacionalidad para el sostenimiento de los ecosistemas acuáticos y para el desarrollo de las actividades socioeconómicas de los usuarios aguas abajo de la fuente de la cual dependen tales ecosistemas.*"

Que el artículo 2.2.3.2.8.6. del Decreto 1076 de 2015 autoriza la modificación de las resoluciones así: "*Toda concesión implica para el beneficiario, como condición esencial para su subsistencia, la inalterabilidad de las condiciones impuestas en la respectiva resolución. Cuando el concesionario tenga necesidad de efectuar cualquier modificación en las condiciones que fija la resolución respectiva, deberá solicitar previamente la autorización correspondiente comprobando la necesidad de la reforma.*"



RESOLUCIÓN NÚMERO 1595 DEL DÍA 20 DE MAYO DE 2022

"POR MEDIO DE LA CUAL SE APRUEBA EL PROGRAMA PARA EL USO EFICIENTE Y AHORRO DEL AGUA CORRESPONDIENTE A LA CONCESIÓN DE AGUAS SUPERFICIALES PARA USO DOMESTICO OTORGADA A LA ASOCIACIÓN DE USUARIOS DE SERVICIO DE BARCELONA QUINDÍO E.S.P EXPEDIENTE NO. 4610-18"

Página 9 de 13

Que la Corte Constitucional a través de las sentencias C-632 de 2011 y T-500 de 2012 se pronunció con respecto al medio ambiente, el derecho a un Ambiente Sano y la importancia del recurso hídrico.

CONSIDERACIONES DE LA SUBDIRECCIÓN DE REGULACIÓN Y CONTROL AMBIENTAL DE LA CORPORACIÓN AUTÓNOMA REGIONAL DEL QUINDÍO – C.R.Q., FRENTE A LA PRESENTE APROBACIÓN DEL PROGRAMA PARA USO EFICIENTE Y AHORRO DEL AGUA – PUEAA PRESENTADO POR LA ASOCIACION DE USUARIOS DE SERVICIOS DE BARCELONA QUINDIO E.S.P:

1. Que es necesaria la implementación del programa para el uso eficiente y ahorro del agua, toda vez que el agua es un recurso limitado y vital para el ser humano, con este programa se busca el mejoramiento y la sostenibilidad en la calidad y eficiencia en el uso del recurso hídrico, permitiendo así generar conciencia en la comunidad y beneficios ambientales a través de la implementación de las propuestas presentadas en éste.

Que respecto al Programa para el Uso Eficiente y Ahorro del Agua – PUEAA aportado por el solicitante, esta Entidad emitió informe técnico transcrito previamente, mediante el cual se dio viabilidad para aprobar el mismo, toda vez que el programa presentado cumplió con los requisitos consagrados en la Ley 373 de 1997, Decreto 1090 de 2018 y Resolución 1257 de 2018.

Que así las cosas el programa para el uso eficiente y ahorro del agua constituye una herramienta para la sostenibilidad del recurso hídrico, en el marco de la regulación y normatividad pertinente.

2. Por otra parte, se tiene que en nuestro ordenamiento jurídico el principio constitucional de la buena fe constituye el punto de partida sobre el cual se erige la confianza que debe imperar entre la Administración y los administrados en las actuaciones o negocios que estos sostienen.

Que el artículo 83 de la Carta Magna, dispone: "*Las actuaciones de los particulares y de las autoridades públicas deberán ceñirse a los postulados de la buena fe, la cual se presumirá en todas las gestiones que aquellos adelanten ante ésta*"

Que el artículo 3 de la Ley 1437 de 2011 consagra: "**Principios.** *Todas las autoridades deberán interpretar y aplicar las disposiciones que regulan las actuaciones y procedimientos administrativos a la luz de los principios consagrados en la Constitución Política, en la Parte Primera de este Código y en las leyes especiales.*

Las actuaciones administrativas se desarrollarán, especialmente, con arreglo a los principios del debido proceso, igualdad, imparcialidad, buena fe, moralidad, participación, responsabilidad, transparencia, publicidad, coordinación, eficacia, economía y celeridad...

4. *En virtud del principio de buena fe, las autoridades y los particulares presumirán el comportamiento leal y fiel de unos y otros en el ejercicio de sus competencias, derechos y deberes...*

Es así como la Corte Constitucional en diversas ocasiones se ha manifestado sobre el principio de la buena fe, entre los muchos pronunciamientos está el contenido en la sentencia C-544 de 1994, que en su parte pertinente expone:



RESOLUCIÓN NÚMERO 1595 DEL DÍA 20 DE MAYO DE 2022
"POR MEDIO DE LA CUAL SE APRUEBA EL PROGRAMA PARA EL USO EFICIENTE Y AHORRO DEL
AGUA CORRESPONDIENTE A LA CONCESIÓN DE AGUAS SUPERFICIALES PARA USO DOMESTICO
OTORGADA A LA ASOCIACIÓN DE USUARIOS DE SERVICIO DE BARCELONA QUINDIO E.S.P
EXPEDIENTE NO. 4610-18"

Página 10 de 13

"(...) La buena fe ha sido, desde tiempos inmemoriales, uno de los principios fundamentales del derecho, ya se mire por su aspecto activo, como el deber de proceder con lealtad en nuestras relaciones jurídicas, o por el aspecto pasivo, como el derecho a esperar que los demás procedan en la misma forma. En general, los hombres proceden de buena fe: es lo que usualmente ocurre. Además, el proceder de mala fe, cuando media una relación jurídica, en principio constituye una conducta contraria al orden jurídico y sancionada por éste. En consecuencia, es una regla general que la buena fe se presume: de una parte es la manera usual de comportarse; y de la otra, a la luz del derecho, las faltas deben comprobarse. Y es una falta el quebrantar la buena fe.

... La buena fe, como principio general que es, no requiere consagración normativa, pero se hace aquí explícita su presunción respecto de los particulares en razón de la situación de inferioridad en que ellos se encuentran frente a las autoridades públicas y como mandato para éstas en el sentido de mirar al administrado primeramente como el destinatario de una actividad de servicio...

Claro resulta por qué la norma tiene dos partes: la primera, la consagración de la obligación de actuar de buena fe, obligación que se predica por igual de los particulares y de las autoridades públicas. La segunda, la reiteración de la presunción de la buena fe de los particulares en todas las gestiones que adelanten ante las autoridades públicas.

Es, pues, una norma que establece el marco dentro del cual deben cumplirse las relaciones de los particulares con las autoridades públicas. Naturalmente, es discutible si el hecho de consagrar en la Constitución la regla de la buena fe, contribuya a darle una vigencia mayor en la vida de relación, o disminuya la frecuencia de los comportamientos que la contrarían."

3. Que este Despacho considera procedente acoger en su totalidad la información aportada por la solicitante y la recopilada en la visita técnica, como también el concepto técnico presentado, los cuales constituyen el principal sustento e instrumento para acceder a la aprobación del Programa para Uso Eficiente y Ahorro del Agua - PUEAA, objeto de la presente Resolución.
4. Así las cosas, en consideración a la viabilidad técnica y verificado el cumplimiento de los requisitos legales exigidos por la normatividad ambiental vigente para las concesiones de aguas Superficiales, este Despacho procederá a la aprobación del Programa para Uso Eficiente y Ahorro del Agua - PUEAA, con la imposición de las obligaciones ambientales que serán señaladas en la parte resolutoria del presente Acto Administrativo, sin perjuicio de los permisos, licencias, autorizaciones, entre otros a que haya lugar, de acuerdo a las exigencias de las autoridades competentes.
5. Que, en virtud de lo anterior, esta Corporación entrará a definir el trámite administrativo relativo a la aprobación del Programa para Uso Eficiente y Ahorro del Agua - PUEAA, presentado por **LA ASOCIACION DE USUARIOS DE SERVICIOS DE BARCELONA QUINDIO E.S.P**

Que, en mérito de lo expuesto, el **SUBDIRECTOR DE REGULACIÓN Y CONTROL AMBIENTAL DE LA CORPORACIÓN AUTÓNOMA REGIONAL DEL QUINDIO - C.R.Q.**,





RESOLUCIÓN NÚMERO 1595 DEL DÍA 20 DE MAYO DE 2022

"POR MEDIO DE LA CUAL SE APRUEBA EL PROGRAMA PARA EL USO EFICIENTE Y AHORRO DEL AGUA CORRESPONDIENTE A LA CONCESIÓN DE AGUAS SUPERFICIALES PARA USO DOMESTICO OTORGADA A LA ASOCIACIÓN DE USUARIOS DE SERVICIO DE BARCELONA QUINDÍO E.S.P EXPEDIENTE NO. 4610-18"

Página 11 de 13

RESUELVE

ARTÍCULO PRIMERO: - APROBAR por parte de la **CORPORACIÓN AUTÓNOMA REGIONAL DEL QUINDÍO - C.R.Q.**, el **PROGRAMA PARA EL USO EFICIENTE Y AHORRO DEL AGUA – PUEAA**, a **LA ASOCIACION DE USUARIOS DE SERVICIOS DE BARCELONA QUINDIO E.S.P** identificada con número de Nit 800.222.655-9 domiciliada en Calarcá, representada legalmente por el señor **JOSE ISMAEL CRUZ NIETO** identificado con cedula de ciudadanía numero 7.541.374 o quien haga sus veces debidamente constituido, en concordancia con la **CONCESIÓN DE AGUAS SUPERFICIALES** para uso doméstico otorgada a la Asociación de Usuarios de Servicios de Barcelona Quindío E.S.P, a través de la Resolución número 000111 de fecha 25 de enero de dos mil diecinueve (2019), Lo anterior, en cumplimiento de la Ley 373 de 1997, del Decreto 1090 de 2018 y de la Resolución 1257 de 2018 emitida por el Ministerio de Ambiente y Desarrollo Sostenible.

PARÁGRAFO: - El término de aprobación del Programa para el Uso Eficiente y Ahorro del Agua – PUEAA, será de **por diez (10) años contados a partir de la fecha de ejecutoria de la presente Resolución.**

ARTÍCULO SEGUNDO: - OBLIGACIONES - LA ASOCIACION DE USUARIOS DE SERVICIOS DE BARCELONA QUINDIO E.S.P, durante el desarrollo del Programa para el Uso Eficiente y Ahorro del Agua - PUEAA:

1. Ejecutar las actividades propuestas en los plazos establecidos en el cronograma.
2. En cumplimiento de las estrategias del PUEAA las acciones de planificación y ejecución de acciones de rehabilitación y/o reposición al corto mediano y largo plazo de la infraestructura se deberá priorizar con el fin de reducir pérdidas.
3. Deberá de conformidad con el artículo 11 de la Ley 373 de 1997, actualizar y enviar anualmente a esta Corporación, la siguiente información:
 - a. Nombre de la entidad usuaria, ubicación geográfica y política donde presta el servicio;
 - b. Nombre, ubicación geográfica y tipo de la fuente o fuentes donde captan las aguas;
 - c. Nombre, ubicación geográfica y tipo de la fuente o fuentes receptoras de los afluentes;
 - d. Caudal promedio diario anual en litros por segundo de la fuente de captación y de la fuente receptora de los efluentes;
 - e. Caudal promedio diario anual captado por la entidad usuaria;
 - f. Número de usuarios del sistema;
 - g. Caudal consumido por los usuarios del sistema;
 - h. Porcentaje en litros por segundo de las pérdidas del sistema;
 - i. Calidad del agua de la fuente abastecedora, de los efluentes y de la fuente receptora de éstos, clase de tratamientos requeridos y el sistema y la frecuencia del monitoreo;
 - j. Proyección anual de la tasa de crecimiento de la demanda del recurso hídrico según usos;
 - k. Caudal promedio diario en litros por segundo, en épocas secas y de lluvia, en las fuentes de abastecimiento y en las receptoras de los efluentes;
 - l. Programas de protección y conservación de las fuentes hídricas;
 - m. Fuentes probables de abastecimiento y de vertimiento de efluentes que se dispongan para futuras expansiones de la demanda"

Protegiendo el futuro



RESOLUCIÓN NÚMERO 1595 DEL DÍA 20 DE MAYO DE 2022
"POR MEDIO DE LA CUAL SE APRUEBA EL PROGRAMA PARA EL USO EFICIENTE Y AHORRO DEL
AGUA CORRESPONDIENTE A LA CONCESIÓN DE AGUAS SUPERFICIALES PARA USO DOMESTICO
OTORGADA A LA ASOCIACIÓN DE USUARIOS DE SERVICIO DE BARCELONA QUINDÍO E.S.P
EXPEDIENTE NO. 4610-18"

Página 12 de 13

4. La Corporación Autónoma Regional del Quindío – C.R.Q., realizará el seguimiento a la ejecución del Programa, razón por la cual en las visitas de seguimiento, deberá entregar los soportes necesarios que permitan constatar el desarrollo de los proyectos.
5. Presentar un informe detallado de manera semestral de ejecución de las obras, proyectos y programas contemplados en el Programa para el Uso Eficiente y Ahorro del Agua -PUEAA-, en los cuales deberá detallarse claramente las actividades y obras desarrolladas, evaluación de pérdidas y estar soportados con las ejecuciones presupuestales y con todos los registros posibles (fotográficos, listas de chequeo, listados de asistencia, contratos, videos, entre otros).
6. Solicitar los permisos, concesiones y autorizaciones requeridas por la Ley para el uso y aprovechamiento de los recursos naturales renovables o para el desarrollo de actividades contempladas en el Programa para el Uso Eficiente y Ahorro del Agua -PUEAA- que afecten o puedan afectar el medio ambiente, para así cumplir con la normatividad ambiental vigente.
7. Dar aplicación estricta a la Ley 373 de 1997, Decreto 1090 de 2018, Resolución 1257 de 2018 y a la demás normatividad ambiental pertinentes.

ARTICULO TERCERO: - LA ASOCIACION DE USUARIOS DE SERVICIOS DE BARCELONA QUINDIO E.S.P, representada legalmente por el señor **JOSE ISMAEL CRUZ NIETO**, deberá avisar de inmediato a la Corporación Autónoma Regional del Quindío – C.R.Q., cuando se presenten situaciones de emergencia, indicando las causas, medidas adoptadas y tiempo de duración de dicha emergencia.

ARTICULO CUARTO: - LA ASOCIACION DE USUARIOS DE SERVICIOS DE BARCELONA QUINDIO E.S.P, representada legalmente por el señor **JOSE ISMAEL CRUZ NIETO**, es el responsable por cualquier deterioro y/o daño ambiental causado por él, en la ejecución de las actividades autorizadas en esta Resolución, por lo cual deberán realizar las acciones necesarias para corregir los efectos causados, y cumplir con las obligaciones que se establezcan en el presente Acto Administrativo y en general las dispuestas en la normatividad ambiental.

ARTÍCULO QUINTO: - Para efectos de Control, Seguimiento y Vigilancia, que realizará la Corporación Autónoma Regional del Quindío – C.R.Q., el concesionario deberá permitir el ingreso de los funcionarios encargados de esta labor sin previo aviso.

ARTÍCULO SEXTO: - NOTIFIQUESE el contenido de la presente Resolución a **LA ASOCIACION DE USUARIOS DE SERVICIOS DE BARCELONA QUINDIO E.S.P,** a través de su representante legal por el señor **JOSE ISMAEL CRUZ NIETO** o a quien haga sus veces, en los términos establecidos en la Ley 1437 de 2011.

ARTÍCULO SÉPTIMO: - PUBLÍQUESE a costa del interesado de conformidad con el artículo 44 de la Resolución número 257 de 2021, emitida por esta Entidad, el encabezado y la parte resolutive del presente acto administrativo, en el Boletín Ambiental de la Corporación Autónoma Regional del Quindío – C.R.Q.

ARTÍCULO OCTAVO: - Contra la presente Resolución, procede únicamente el recurso de reposición, el cual deberá presentarse por escrito en la notificación personal, o dentro de los diez (10) días hábiles siguientes a ella, o a la notificación por aviso, o al vencimiento del término de publicación, según el caso, ante la Subdirección de Regulación y Control Ambiental de la **CORPORACIÓN AUTÓNOMA REGIONAL DEL QUINDÍO – C.R.Q,** en los términos del artículo 76 y siguientes de la Ley 1437 de 2011.

Corporación Autónoma Regional del Quindío
Protegiendo el futuro



RESOLUCIÓN NÚMERO 1595 DEL DÍA 20 DE MAYO DE 2022

"POR MEDIO DE LA CUAL SE APRUEBA EL PROGRAMA PARA EL USO EFICIENTE Y AHORRO DEL AGUA CORRESPONDIENTE A LA CONCESIÓN DE AGUAS SUPERFICIALES PARA USO DOMESTICO OTORGADA A LA ASOCIACIÓN DE USUARIOS DE SERVICIO DE BARCELONA QUINDÍO E.S.P EXPEDIENTE NO. 4610-18"

ARTÍCULO NOVENO: - La presente Resolución rige a partir de la fecha de ejecutoria, de conformidad con el artículo 87 del Código de Procedimiento Administrativo y de lo Contencioso Administrativo Ley 1437 de 2011.

Dado en Armenia Quindío, a los 20 DE MAYO DE 2022

NOTIFIQUESE, PUBLIQUESE Y CUMPLASE

[Handwritten Signature]
CARLOS ARIEL TRUKE OSPINA

Subdirector de Regulación y Control Ambiental

Revisión Técnica:

Lina Marcela Alarcón Mora. *[Handwritten Signature]*
 Profesional Especializado Grado 12.

Proyección:

Daniela Álvarez Pava
 Abogada Contratista.

CORPORACION AUTONOMA REGIONAL DEL QUINDIO	
NOTIFICACION PERSONAL	
EN EL DIA DE HOY _____ DE _____	
DEL _____	
NOTIFICO PERSONALMENTE LA PROVIDENCIA ANTERIOR A:	

EN SU CONDICION DE:	

SE LE INFORMÓ QUE CONTRA QUE CONTRA TAL PROVIDENCIA PROCEDEN LOS SIGUIENTES RECURSOS POR LA VIA GUBERNATIVA:	

QUE SE PODRAN INTERPONER DENTRO DE LOS DIEZ (10) DIAS SIGUIENTES A ESTA DILIGENCIA	

----- EL NOTIFICADO	----- EL NOTIFICADOR
C.C No -----	





RESOLUCIÓN NÚMERO 1596 DEL DÍA 20 DE MAYO DE 2022

"POR MEDIO DE LA CUAL SE OTORGA CONCESIÓN DE AGUAS SUPERFICIALES PARA USO AGRÍCOLA AL SEÑOR ERNESTO RAMÍREZ OSORIO – EXPEDIENTE ADMINISTRATIVO No. 0417-22"

Página 1 de 24

EL SUBDIRECTOR DE REGULACIÓN Y CONTROL AMBIENTAL DE LA CORPORACIÓN AUTÓNOMA REGIONAL DEL QUINDÍO, en uso de sus atribuciones legales contenidas en la Ley General Ambiental de Colombia, el Código de Procedimiento Administrativo y de lo Contencioso Administrativo y la Resolución 2169 del 12 de diciembre de 2016 "Por la cual se modifica el Manual Específico de Funciones y Competencias Laborales de los empleos de la Corporación Autónoma Regional del Quindío", modificada por la Resolución 066 del 16 de enero de 2017, modificada por la Resolución 081 del 18 de enero de 2017, modificada por la Resolución No.1035 del 03 de mayo del 2019, y a su vez modificada por la Resolución No.1861 del 14 de septiembre del 2020", emanadas de la Dirección General de la Corporación Autónoma Regional del Quindío y,

CONSIDERANDO

Que el día 26 de mayo del año 2015, el gobierno nacional expidió el decreto 1076 de 2015 "**Por medio del cual se expide el Decreto Único Reglamentario del Sector Ambiente y Desarrollo Sostenible**", en el cual incorporó gran parte de la normatividad Ambiental que rige en el territorio colombiano, entre las normas compiladas está el Decreto 1541 de mil novecientos setenta y ocho (1978) el cual regula las concesiones de agua. Teniendo con esto que el Decreto 1076 de 2015 reglamenta, entre otros aspectos, el uso y aprovechamiento del recurso hídrico.

Que mediante solicitud radicada bajo el **número 0417-22**, el día diecisiete (17) de enero de dos mil veintidós (2022), el señor **ALEXANDER TRUJILLO MANJARRES**, identificado con cédula número 12.199.076 de Garzón (H), quien actúa en calidad apoderado del señor **ERNESTO RAMÍREZ OSORIO**, identificado con cédula número 9.776.654 de Calarcá (Q), quien actúa en calidad de propietario; presentó ante la **CORPORACIÓN AUTÓNOMA REGIONAL DEL QUINDÍO – CRQ**, solicitud de **CONCESIÓN DE AGUAS SUPERFICIALES** para **uso agrícola**, en beneficio del predio denominado: **1) LOTE. EL PLACER**, ubicado en la vereda **LA DUQUESA** jurisdicción del **MUNICIPIO** de **CALARCA**, identificado con el folio de matrícula inmobiliaria número **282-20061** y ficha catastral número **63130000100000004004900000000000**, de acuerdo a la información aportada a la solicitud.

Que el día 11 de febrero del año 2022, la Subdirección de Regulación y Control Ambiental, de la Corporación Autónoma Regional del Quindío – C.R.Q., profirió Auto de Inicio de solicitud de **CONCESIÓN DE AGUAS SUPERFICIALES SRCA-AICA-061-02-22** por medio del cual se dispuso iniciar la actuación administrativa de **CONCESIÓN DE AGUAS SUPERFICIALES**, para uso agrícola presentada por el señor **ERNESTO RAMÍREZ OSORIO**, en beneficio del predio identificado con folio de matrícula inmobiliaria número **282-20061** y ficha catastral número **63130000100000004004900000000000**, de acuerdo a la información aportada a la solicitud.

Que el Acto Administrativo anterior, fue notificado personalmente el día 21 de febrero del 2022, al señor Alexander Trujillo Manjarres, quien actúa en calidad apoderado.

Que en cumplimiento del Capítulo 2 Sección 9 artículo 2.2.3.2.9.4. del Decreto 1076 de 2015 "*Por medio del cual se expide el Decreto Único Reglamentario del Sector Ambiente y Desarrollo Sostenible*" , el día 15 de febrero de 2022, se fijó aviso en la Alcaldía municipal de Calarcá Quindío y en un lugar visible de la Subdirección de Regulación y Control Ambiental de la Corporación Autónoma Regional del Quindío- C.R.Q., por el término de diez (10) días, con el fin de dar a conocer la solicitud de concesión de aguas, para que las personas que se creyeran con derecho a intervenir pudieran hacerlo, no habiéndose presentado oposición alguna.

Que previo el cumplimiento de los requisitos exigidos por el Capítulo 2 Sección 9 artículo 2.2.3.2.9.5. del Decreto 1076 de 2015 "*Por medio del cual se expide el Decreto Único Reglamentario del Sector Ambiente y Desarrollo Sostenible*", se dispuso que personal de la Subdirección de Regulación y Control Ambiental, de la Corporación Autónoma Regional del Quindío – C.R.Q., realizará visita técnica al predio objeto de la presente actuación el día 03 de marzo de 2022, con el objetivo de verificar:

- a) Aforos de la fuente de origen, salvo, si la Autoridad Ambiental competente conoce suficientemente su régimen hidrológico;





RESOLUCIÓN NÚMERO 1596 DEL DÍA 20 DE MAYO DE 2022

"POR MEDIO DE LA CUAL SE OTORGA CONCESIÓN DE AGUAS SUPERFICIALES PARA USO AGRICOLA AL SEÑOR ERNESTO RAMIREZ OSORIO – EXPEDIENTE ADMINISTRATIVO No. 0417-22"

Página 2 de 24

- b) Si existen poblaciones que se sirven de las mismas aguas para los menesteres domésticos de sus habitantes o para otros fines que puedan afectarse con el aprovechamiento que se solicita;
- c) Si existen derivaciones para riego, plantas eléctricas, empresas industriales u otros usos que igualmente puedan resultar afectados;
- d) Si las obras proyectadas van a ocupar terrenos que no sean del mismo dueño del predio que se beneficiará con las aguas, las razones técnicas para esta ocupación;
- e) Lugar y forma de restitución de sobrantes;
- f) Si los sobrantes no se pueden restituir al cauce de origen, las causas que impidan hacer tal restitución;
- g) La información suministrada por el interesado en su solicitud;
- h) Los demás que en cada caso la Autoridad Ambiental competente estime conveniente.

Que un profesional de esta Entidad, realizó visita técnica al predio objeto de la presente resolución, para determinar la viabilidad ambiental de la **CONCESIÓN DE AGUAS SUPERFICIALES**, la cual quedó registrada en acta de visita técnica número 53619 de fecha 03 de marzo de 2022.

Que, con ocasión de la visita técnica descrita anteriormente, se presentó informe técnico el cual se transcribe a continuación:

**"INFORME TÉCNICO
CONCESIÓN DE AGUA SUPERFICIAL Y/O SUBTERRÁNEA**

1. GENERALIDADES DEL PREDIO

Propietario:	ERNESTO RAMIREZ OSORIO
Identificación:	9776654
Expediente:	0417-22
Municipio:	CALARCÁ
Vereda:	BUENOS AIRES BAJO
Predio:	EL PLACER
Correo electrónico:	alex192trujillo@gmail.com
Dirección del propietario:	Calle 12 # 7-26, casa 43 Santa Rosa de Cabal
Teléfono/celular:	3147646879
No de Ficha Catastral:	63130000100040049000
No de Matrícula Inmobiliaria:	282-20061
Área Total del Predio:	218293.19m ² según SIG-Quindío
Clasificación del Predio:	Rural
Fecha de Visita:	03/03/2022

- **Coordenadas Geográficas del predio (Sistema de Coordenadas MAGNA SIRGAS), Altitud.**

COORDENADAS GEOGRÁFICAS PREDIO		
Latitud	Longitud	Altura (msnm)
4°33' 29,12"	-75° 38' 2,3"	1580

- **Descripción del Sitio:**

Este se localiza en la zona rural del municipio de Calarcá, vía Calarcá – Armenia por la variante Chaguala, entrada por antiguo basurero.

2. INFORMACIÓN DE LA CAPTACIÓN

- **Tipo de Fuente (Aguas minerales o termales, Aguas lluvias, Fuente superficial, Fuente subterránea, Aguas servidas):** Fuente superficial

- **PARA AGUAS SUBTERRÁNEAS**

Identificador Punto Agua Subterránea:
Provincia Hidrológica:
Unidad Hidrológica:





RESOLUCIÓN NÚMERO 1596 DEL DÍA 20 DE MAYO DE 2022

"POR MEDIO DE LA CUAL SE OTORGA CONCESIÓN DE AGUAS SUPERFICIALES PARA USO AGRICOLA AL SEÑOR ERNESTO RAMIREZ OSORIO – EXPEDIENTE ADMINISTRATIVO No. 0417-22"

3. DESCRIPCIÓN DEL PROYECTO

• **Componentes del Sistema de Abastecimiento (Marque con X):**

Captación:	<u> X </u>
Aducción:	<u> X </u>
Desarenador:	<u> </u>
Planta de Tratamiento de Agua Potable:	<u> </u>
Red de Distribución:	<u> X </u>
Tanque:	<u> X </u>

• **Tipo de Captación (Marque con X):**

Cámara de toma directa	<u> </u>
Captación flotante con elevación mecánica	<u> </u>
Muelle de toma	<u> </u>
Presa de derivación	<u> </u>
Toma de rejilla	<u> </u>
Captación mixta	<u> </u>
Toma lateral	<u> </u>
Toma sumergida	<u> </u>
Otra	<u> X </u>

Toma directa

• **Oferta Total**

En relación con el área de drenaje con cierre en la bocatoma del predio en mención y aplicando el Modelo abcd de Thomas para la determinación del balance hídrico a escala mensual, se presenta a continuación la estimación de los caudales calculados en el sitio de captación.

• **Tabla 1. Balance Hídrico quebrada Innominada El Placer**

	ENE	FEB	MAR	ABR	MAY	JUN	JUL	AGO	SEP	OCT	NOV	DIC
Oferta (l/s)	1.37	1.13	1.50	1.98	1.72	0.79	0.64	0.60	1.24	2.29	2.84	2.24
Q_{ambiental} (0.25*Q_{oferta})	0.15	0.15	0.15	0.15	0.15	0.15	0.15	0.15	0.15	0.15	0.15	0.15
Q_{disponible} (l/s)	1.22	0.98	1.35	1.83	1.57	0.64	0.49	0.45	1.09	2.14	2.69	2.09

- **Área de la Captación (aplica solo para aguas lluvias m²)**
- **Macromedición:** No
- **Estado de la Captación:** Regular
- **Caudal de Diseño de la Captación (L/s)**
- **Continuidad del servicio:** 11 horas/día o hasta llenado de tanques época de bajas lluvias
- **Tiene servidumbre:** No


Georeferenciación del Punto de Captación (Sistema de Coordenadas MAGNA SIRGAS), altura (msnm).

Punto de Captación	Latitud (N)	Longitud (W)	Altura (msnm)
Bocatoma quebrada Innominada El Placer	4°33' 24.6"	-75° 38' 2.3"	1630

Observaciones de la Captación:

La captación se realizará a través de estructura de represamiento en el cauce e instalación de manguera de 2" que conduce el agua hasta el almacenamiento del predio, reservorio de 15x4x1.5m, de allí el agua es empleada para riego de cultivo de tomate.





Fotografía 1. Captación y almacenamiento del sistema

Descripción de la Llegada al Sitio de Captación:

La captación se localiza al interior del predio.

4. DESCRIPCIÓN DE LA FUENTE

Código de Identificación (código zona hidrográfica): 2612

Código de Identificación (código interno CRQ):

Revisada la información del sistema de información geográfica del Quindío (SIG Quindío) la fuente de abastecimiento es tributaría del río Quindío, y dentro de la codificación del POMCA del río La Vieja hace parte de la subcuenca del río Quindío.

Quebrada Innominada El Placer: 2612154021300

Tipo (Aguas subterráneas, Arroyo, Canal, Embalse, Lago o laguna, Quebrada, Río, Pantano, Caño, Jagüey): Quebrada

Nombre de la Fuente: Innominada El Placer

Descripción de la Fuente:

- La fuente hídrica de abastecimiento objeto de la concesión se encuentra rodeada de vegetación de mediano porte, guadua y cultivos.

CARACTERIZACIÓN DE TRAMOS

Número de Tramo: Único

Nombre del Tramo: Único

Descripción del Tramo: Para los puntos de captación corresponde a tramos únicos.

Longitud (Km): 0.9 km

PUNTO INICIAL:

Georeferenciación del Punto Inicial de la corriente hídrica (Sistema de Coordenadas MAGNA SIRGAS) altitud (msnm)

Nombre Fuente	Latitud (N)	Longitud (W)	Altura (msnm)
Quebrada Innominada El Placer	4°33' 24"	-75° 37' 56"	1660

PUNTO FINAL:

Georeferenciación del Punto Inicial de la corriente hídrica (Sistema de Coordenadas MAGNA SIRGAS) altitud (msnm)

Nombre Fuente	Latitud (N)	Longitud (W)	Altura (msnm)
Quebrada Innominada El Placer	4°33' 25"	-75° 38' 29"	1460

5. CANTIDAD DE AGUA SOLICITADA Y USO QUE SE DARÁ AL RECURSO HÍDRICO

De acuerdo con lo manifestado en el formulario de solicitud de concesión de aguas se dará uso de riego al agua captada, a continuación se calcula la necesidad de agua de acuerdo con la información aportada.

AGRÍCOLA

De acuerdo con lo manifestado por el solicitante se requiere para 11 cuerdas de tomate un caudal de 0.78 l/s, 11 horas por día.

El predio se ubica sobre suelo clasificado en el grupo de manejo 6e-3, 3pe-3 y 7p-3 de acuerdo con la capacidad de usos de la tierra del POMCA del río La Vieja, el cual tiene las siguientes limitaciones:



RESOLUCIÓN NÚMERO 1596 DEL DÍA 20 DE MAYO DE 2022

"POR MEDIO DE LA CUAL SE OTORGA CONCESIÓN DE AGUAS SUPERFICIALES PARA USO AGRICOLA AL SEÑOR ERNESTO RAMIREZ OSORIO – EXPEDIENTE ADMINISTRATIVO No. 0417-22"

Página 5 de 24

6e-3: Pertenecen a este grupo de manejo las tierras de clima templado muy húmedo y relieve moderada y fuertemente ondulado con pendientes del 7 al 25%. Están localizadas en las lomas y colinas de Buenavista y Pijao y en el abanico fluvio-volcánico de Armenia-Pereira. Los suelos de las lomas y colinas se han originado del manto de alteración de rocas metamórficas (esquistos, anfibolitas) mientras que en los suelos del abanico predominan las cenizas volcánicas. La capa arable es delgada (18 a 25 cm), con bajos contenidos de materia orgánica, saturación de aluminio del 15 al 30%, pH fuertemente ácido (5,1 a 5,5) y fertilidad baja. El perfil del suelo es profundo, bien drenado, de familia textural franca fina y fina y muy alta capacidad de retención de humedad (> 12 cm de agua /100 cm de suelo). Son tierras aptas para establecer sistemas forestales de producción (FPD). Requieren prácticas de manejo tales como control de la erosión con obras de bioingeniería, conducción de aguas superficiales, fertilización acorde con el cultivo, siembra en contorno y labranza mínima bajo condiciones óptimas de humedad de los suelos.

3pe-3: Pertenecen a este grupo de manejo las tierras de clima templado muy húmedo y relieve moderadamente ondulado, localizadas en los planos del abanico fluvio-volcánico en Filandia, Circasia, Armenia y Calarcá. Los suelos han evolucionado a partir de cenizas volcánicas que recubren depósitos heterométricos de lodo. La capa arable es gruesa (25 a 50 cm), con altos contenidos de materia orgánica, pH fuertemente ácido (5,0 a 5,5) y fertilidad alta. El perfil del suelo es profundo, bien drenado, de familia textural franca fina a franca gruesa y alta capacidad de retención de humedad (9 a 12 cm de agua /100 cm de suelo). Son tierras aptas para establecer cultivos permanentes semi-intensivos (CPS). Requieren prácticas de manejo tales como fertilización según el tipo de cultivo y labranza reducida en condiciones óptimas de humedad de los suelos.

7p-3: Pertenecen a este grupo de manejo las tierras de clima templado húmedo y relieve moderadamente escarpado con pendientes del 50 al 75%. Se localizan en las lomas y colinas de La Tebaida, las laderas de la parte media de la cordillera, los taludes del abanico fluvio-volcánico de Armenia-Pereira y en las laderas estructurales de los espinazos (hogbacks) y crestones de Cartago, Obando y La Victoria. Los suelos han evolucionado a partir del manto de alteración de rocas sedimentarias (limolitas, arcillolitas), rocas metamórficas (esquistos, anfibolitas) y depósitos volcánico-clásticos de piedemonte. Son suelos profundos, bien drenados, de familia textural fina, franca fina y franca gruesa y moderada a muy alta capacidad de retención de humedad (6 a > 12 cm de agua /100 cm de suelo). Son tierras aptas para establecer sistemas forestales protectores de las fuentes y nacimientos de agua (FPR). Requieren prácticas de manejo tales como control de la erosión con obras de bioingeniería, conducción de aguas superficiales, siembra en contorno y labranza manual.

6. EL PREDIO Y/O CAPTACIÓN SE LOCALIZA EN ÁREA PROTEGIDA (señale una opción): No aplica

DRMI SALENTO: ____

DRMI GÉNOVA: ____

DRMI CHILI BARRAGÁN: ____

DISTRITO DE CONSERVACIÓN DE SUELOS BARBAS BREMEN: ____

7. EL PREDIO Y/O CAPTACIÓN SE ENCUENTRA LEY SEGUNDA (RESERVA FORESTAL CENTRAL):

ZONA TIPO A: X

ZONA TIPO B: X


ZONA TIPO C: ____

Revisando la compatibilidad del proyecto con la reserva forestal central y consultado el Sistema de Información Geográfico SIG – Quindío, el predio se encuentra dentro de la zonificación Tipo A, que de conformidad con la resolución 1922 de 2013, establece lo siguiente:

De conformidad con las políticas, directrices y normatividad vigente, el ordenamiento para cada una de los tipos de zonas es la siguiente:

"I. Zonas tipo "A": Para este tipo de zonas se deberá:

- 1. Fomentar la investigación científica aplicada prioritariamente a la restauración ecológica y a la generación de información sobre la diversidad biológica y los servicios ecosistémicos, de acuerdo a la normatividad vigente.*
- 2. Fomentar la investigación básica sobre biodiversidad, y manejo forestal sostenible.*
- 3. Implementar las acciones de restauración, rehabilitación y recuperación en procura del restablecimiento del estado natural de las coberturas y de las condiciones ambientales necesarias para regular la oferta de servicios ecosistémicos.*





RESOLUCIÓN NÚMERO 1596 DEL DÍA 20 DE MAYO DE 2022

"POR MEDIO DE LA CUAL SE OTORGA CONCESIÓN DE AGUAS SUPERFICIALES PARA USO AGRICOLA AL SEÑOR ERNESTO RAMIREZ OSORIO – EXPEDIENTE ADMINISTRATIVO No. 0417-22"

4. Incentivar la reconversión de la producción agrícola y pecuaria existentes hacia esquemas de producción sostenibles, que sean compatibles con las características biofísicas y de este tipo de zona.
5. Implementar el Certificado de Incentivo Forestal con fines de conservación, establecido en la Ley 139 de 1994 y el parágrafo del artículo 250 de la Ley 223 de 1995.
6. Desarrollar actividades de Reducción de Emisiones por Deforestación y Degradación (REDD), otros mecanismos de mercado de carbono y otros esquemas de distribución de beneficios por servicios ecosistémicos.
7. Incentivar el aprovechamiento sostenible de fauna, la agricultura ecológica y la Biotecnología, según las normas vigentes.
8. Impulsar las líneas establecidas en la Estrategia de Emprendimiento de Negocios Verdes, incluida en la Política Nacional de Producción y Consumo Sostenible y los programas que lo implementen, como el ecoturismo, siempre y cuando sean compatibles con las aptitudes del suelo y las características de este tipo de zona.

8. PREDIOS O COMUNIDADES QUE SE VAN A BENEFICIAR DE LA CONCESIÓN

Con la concesión se beneficiarán los propietarios del predio.

9. EXISTENCIA DE POBLACIONES QUE PUDIESEN SERVIRSE DE LAS MISMAS AGUAS. - EXISTENCIA DE DERIVACIONES PARA RIEGO, PLANTAS ELÉCTRICAS, EMPRESAS INDUSTRIALES U OTROS USOS.

En la visita de campo no se identificó la existencia de poblaciones que pudiesen servirse de las mismas aguas.

10. INDICAR SI DURANTE LA VISITA SE PRESENTA OPOSICIÓN

Durante la visita no se presentaron personas interesadas con derecho a intervenir en el proceso de concesión de agua superficial.

11. ANÁLISIS DE LA REGLAMENTACIÓN DE CORRIENTES (Aplica en caso de estar reglamentada)

La Quebrada objeto de concesión de agua superficial, es tributaria del río Quindío para lo cual se contempla lo siguiente:

Una vez revisada la Reglamentación de Corrientes establecida mediante resolución No 1880 del 21 de diciembre de 2011 "por medio de la cual se reglamenta el uso de las aguas del río Quindío y sus tributarios cuyas aguas discurren en jurisdicción de los municipios de Salento, Armenia, Calarcá y la tebaida en el departamento del Quindío" establece lo siguiente:

"Se recomienda la verificación técnica de la disponibilidad de agua para nuevas concesiones en el Río Quindío sobre los tramos 1 al 11 así sea éste de uso no consuntivo según lo expuesto dentro del presente estudio de reglamentación. Así como en los ríos y quebradas que tributan aguas arriba de cada tramo, por ser los que aportan y generan el caudal circundante sobre cada uno de los tramos, es decir, para el caso de la Bocatoma EPA es necesario el estudio detallado del tramo y sus tributarios, para otorgar permisos de concesión aguas arriba de esta, ya que podría limitar de forma significativa el recurso sobre el acueducto para el municipio de Armenia, igualmente sucede con el Tramo 2 al 5 comprendido entre la confluencia del Río Navarco con el Río Quindío y Bocatoma La Tebaida, donde este tributario es el principal portador de agua y por ende, si se llegara a solicitar nuevas concesiones sobre ella o tributarios de la misma podrían verse afectadas las concesiones ya establecidas entre el tramo mencionado"

12. ANÁLISIS DE LA REVISIÓN DE PLANOS Y OBRAS (Solo si aplica)

Se realizó la revisión de los documentos técnicos entregados por el solicitante, entre los documentos analizados se encuentran planos de las obras construidas, encontrando acorde la información presentada con el caudal a concesionar, por lo tanto se recomienda la aprobación de planos y obras.

13. CONCLUSIONES Y RECOMENDACIONES

- Una vez evaluadas las condiciones de oferta hídrica en la quebrada, del sistema de captación y uso que se le dará, se recomienda otorgar el siguiente caudal:

Fuente Hídrica	Caudal a Otorgar (l/s)	Bocatoma	Uso	Unidad Hidrográfica	Tramo
----------------	------------------------	----------	-----	---------------------	-------





RESOLUCIÓN NÚMERO 1596 DEL DÍA 20 DE MAYO DE 2022

"POR MEDIO DE LA CUAL SE OTORGA CONCESIÓN DE AGUAS SUPERFICIALES PARA USO AGRÍCOLA AL SEÑOR ERNESTO RAMÍREZ OSORIO – EXPEDIENTE ADMINISTRATIVO No. 0417-22"

Página 7 de 24

Quebrada Innominada El Placer	0.78, para el mes de junio 0.6 y para el mes de julio y agosto 0.4 Máximo 11horas/día	Principal	Agrícola	Río Quindío	6
-------------------------------------	---	-----------	----------	-------------	---

- El caudal otorgado, estará sujeto a la disponibilidad del recurso hídrico, razón por la cual la Corporación Autónoma Regional del Quindío no es responsable cuando por causas de eventos de variabilidad climática no pueda garantizar el caudal otorgado.
- La captación se realiza por gravedad.
- Se recomienda otorgar la concesión por un periodo de 5 años.
- En la visita se identificó el uso de agua de la captación objeto de concesión para uso doméstico de la vivienda, por lo tanto, se deberá tramitar concesión de agua para uso doméstico o registro según aplique.
- El predio se localiza en ley segunda (reserva forestal central) tipo A y B.

De conformidad con las políticas, directrices y normatividad vigente, el ordenamiento para cada una de los tipos de zonas es la siguiente:

"I. Zonas tipo "A": Para este tipo de zonas se deberá:

1. Fomentar la investigación científica aplicada prioritariamente a la restauración ecológica y a la generación de información sobre la diversidad biológica y los servicios ecosistémicos, de acuerdo a la normatividad vigente.
2. Fomentar la investigación básica sobre biodiversidad, y manejo forestal sostenible.
3. Implementar las acciones de restauración, rehabilitación y recuperación en procura del restablecimiento del estado natural de las coberturas y de las condiciones ambientales necesarias para regular la oferta de servicios ecosistémicos.
4. Incentivar la reconversión de la producción agrícola y pecuaria existentes hacia esquemas de producción sostenibles, que sean compatibles con las características biofísicas y de este tipo de zona.
5. Implementar el Certificado de Incentivo Forestal con fines de conservación, establecido en la Ley 139 de 1994 y el parágrafo del artículo 250 de la Ley 223 de 1995.
6. Desarrollar actividades de Reducción de Emisiones por Deforestación y Degradación (REDD), otros mecanismos de mercado de carbono y otros esquemas de distribución de beneficios por servicios ecosistémicos.
7. Incentivar el aprovechamiento sostenible de fauna, la agricultura ecológica y la Biotecnología, según las normas vigentes.
8. Impulsar las líneas establecidas en la Estrategia de Emprendimiento de Negocios Verdes, incluida en la Política Nacional de Producción y Consumo Sostenible y los programas que lo implementen, como el ecoturismo, siempre y cuando sean compatibles con las aptitudes del suelo y las características de este tipo de zona.

Que dando alcance al Programa para Uso Eficiente y Ahorro del Agua – PUEAA, personal adscrito a la Subdirección de Regulación y Control Ambiental de la C.R.Q., realizó la correspondiente evaluación de la cual se desprende el siguiente informe técnico:

"EVALUACIÓN TÉCNICA PROGRAMA PARA EL USO EFICIENTE Y AHORRO DEL AGUA

Propietario: ERNESTO RAMÍREZ OSORIO
Identificación: 9776654
Expediente: 417-22
Municipio: CALARCÁ
Vereda: BUENOS AIRES BAJO
Predio: EL PLACER

1. OBJETIVO

Evaluar y emitir concepto técnico del Programa de Uso Eficiente y Ahorro del Agua aportado en el trámite.

2. ASPECTOS NORMATIVOS Y CONTENIDO MÍNIMO DEL PROGRAMA.





RESOLUCIÓN NÚMERO 1596 DEL DÍA 20 DE MAYO DE 2022

"POR MEDIO DE LA CUAL SE OTORGA CONCESIÓN DE AGUAS SUPERFICIALES PARA USO AGRÍCOLA AL SEÑOR ERNESTO RAMÍREZ OSORIO – EXPEDIENTE ADMINISTRATIVO No. 0417-22"

Se realiza la revisión del contenido mínimo del programa de conformidad con la resolución 1257 de 2018, se tienen los siguientes resultados de evaluación:

Contenido Mínimo del Programa Resolución 1257 de 2018	Evaluación del Documento
1. Información General	
1.1 Indicar si es una fuente de agua superficial o si es una fuente de agua subterránea y si es de tipo lentic o lotico.	Se presenta identificación de fuente.
1.2 Identificar la subzona hidrográfica, unidad hidrológica, provincia hidrogeológica o sistema acuífero al cual pertenece el punto de captación, de acuerdo con el tipo de fuente indicada en el numeral 1.1.	Se presenta la información
2. Diagnostico	
2.1 Línea base de la oferta de agua	
2.1.1. Recopilar la información de los riesgos sobre la oferta hídrica de la fuente abastecedora, para periodos húmedos, de estiaje y en condiciones de variabilidad climática y los relacionados con la infraestructura de captación de agua, ante amenazas naturales o antrópicas que afecten la disponibilidad hídrica.	Se presenta la información
2.1.2 Identificar fuentes alternas (agua lluvia, reuso u otras que se consideren sean viables técnica y económicamente) considerando condiciones con y sin efectos de variabilidad climática, cuanto esto aplique.	Se presenta la información de fuentes alternas de abastecimiento.
2.2 Línea base de demanda de agua	
2.2.1 Especificar el número de suscriptores para el caso de acueductos o usuarios del sistema para distritos de adecuación de tierras	Se especifica el uso
2.2.2 Consumo de agua por usuario, suscriptor o unidad de producto.	Se presenta la información
2.2.3 Proyectar la demanda actual de agua para el periodo correspondiente a la solicitud de concesión.	Se presenta la información
2.2.4 Describir el sistema y método de medición del caudal utilizado en la actividad y unidades de medición correspondientes.	Se presenta la información
2.2.5 Calcular el balance de agua del sistema considerando los componentes a los que haya lugar en su actividad, como: succión/derivación, bombeo, conducción, almacenamiento, tratamiento, transporte/distribución y demás que hagan parte del sistema en los casos que aplique, donde se incluya(n) el(los) dato(s) de la(s) entrada(s), del almacenamiento, de la(s) salida(s) y las pérdidas, especificando la unidad de medida de cada caso. Incluir el tiempo de operación (h/día) del sistema. En el caso que aplique, incluir las variables como precipitación, evaporación, evapotranspiración, escorrentía e infiltración.	Se presenta la información
2.2.6 Definir el porcentaje de pérdidas respecto al caudal captado y descripción de la metodología mediante la cual se calcularon inicialmente las pérdidas de agua.	Se presenta la información
2.2.7 Identificar las acciones para el ahorro en el uso del agua, adelantadas para la actividad, cuando aplique.	Se presenta la información.
3. Objetivo: se debe definir para el PUEAA un objetivo general a partir del diagnóstico elaborado y las particularidades de cada proyecto, obra o actividad.	Se presenta la información
4. Plan de Acción.	Se presenta la información
4.1 El plan de acción debe estructurarse a partir del diagnóstico e incluir la definición y descripción de los proyectos para implementar el uso eficiente y ahorro del agua. Dentro de las líneas temáticas a ser consideradas para la definición de los proyectos que se encuentran entre otras: fuentes alternas de abastecimiento cuando aplique, aprovechamiento de aguas lluvias, instalación, mantenimiento, calibración y renovación de medidores de consumo, protección de zonas de manejo especial, identificación y medición de pérdidas de agua respecto al caudal captado y acciones para la reducción de las mismas, recirculación, reuso y reconversión a tecnologías de bajo consumo, sin perjuicio del cumplimiento de los requisitos ambientales a que haya lugar. Cada proyecto debe incluir de manera específica los actores involucrados y las responsabilidades correspondientes.	Se presenta la información
4.2 Inclusión de metas e indicadores de UEAA Para el seguimiento y evaluación de los proyectos definidos en el PUEAA, se deben establecer metas específicas, cuantificables y alcanzables de corto, mediano y largo plazo, teniendo en cuenta la vigencia del PUEAA. El cumplimiento de las metas se realizará con base en indicadores, los cuales deberán contar con una ficha técnica, metodológica, la cual como	Se presenta la información



RESOLUCIÓN NÚMERO 1596 DEL DÍA 20 DE MAYO DE 2022

"POR MEDIO DE LA CUAL SE OTORGA CONCESIÓN DE AGUAS SUPERFICIALES PARA USO AGRICOLA AL SEÑOR ERNESTO RAMIREZ OSORIO – EXPEDIENTE ADMINISTRATIVO No. 0417-22"

Contenido Mínimo del Programa Resolución 1257 de 2018	Evaluación del Documento
<i>mínimo debe contener: nombre del indicador, objeto, antecedente, medio de verificación, fórmula de cálculo y tiempo de cumplimiento.</i>	
<i>4.3 Inclusión del cronograma y presupuesto para la ejecución y seguimiento del PUEAA. En aquellos contratos de interconexión de redes o de suministro de agua potable, establecidos con base en la resolución 759 de 2016 de la comisión de regulación de agua potable y saneamiento básico, o la que haga sus veces, el prestador proveedor deberá incorporar acciones en el PUEAA, para el prestador beneficiario.</i>	<i>Se presenta la información</i>
<i>Campañas Educativas (Ley 373/1997)</i>	<i>Se presenta en el plan de acción el programa de educación ambiental.</i>

3. CONCLUSIONES

De acuerdo con la revisión y evaluación del programa en conformidad a lo establecido en la ley 373 de 1997 y la resolución 1257 de 2018, se recomienda **APROBAR** el programa de uso eficiente y ahorro del agua, durante el tiempo de vigencia de la concesión de agua.

De conformidad con el artículo 11 de la Ley 373 de 1.997, deberá entregar y actualizar anualmente la siguiente información:

- a. Nombre de la entidad usuaria, ubicación geográfica y política donde presta el servicio;
- b. Nombre, ubicación geográfica y tipo de la fuente o fuentes donde captan las aguas;
- c. Nombre, ubicación geográfica y tipo de la fuente o fuentes receptoras de los afluentes;
- d. Caudal promedio diario anual en litros por segundo de la fuente de captación y de la fuente receptora de los efluentes;
- e. Caudal promedio diario anual captado por la entidad usuaria;
- f. Número de usuarios del sistema;
- g. Caudal consumido por los usuarios del sistema;
- h. Porcentaje en litros por segundo de las pérdidas del sistema;
- i. Calidad del agua de la fuente abastecedora, de los efluentes y de la fuente receptora de éstos, clase de tratamientos requeridos y el sistema y la frecuencia del monitoreo;
- j. Proyección anual de la tasa de crecimiento de la demanda del recurso hídrico según usos;
- k. Caudal promedio diario en litros por segundo, en épocas secas y de lluvia, en las fuentes de abastecimiento y en las receptoras de los efluentes;
- l. Programas de protección y conservación de las fuentes hídricas;
- m. Fuentes probables de abastecimiento y de vertimiento de efluentes que se dispongan para futuras expansiones de la demanda".

Que la Corporación Autónoma Regional del Quindío – C.R.Q., presume que la información y documentación aportada al presente trámite y de la que no se hizo observación alguna, es veraz, correcta y confiable, razón por la cual ésta actuará bajo los postulados del principio de la buena fe consagrado en el artículo 83 de la Carta Magna, el cual dispone: "Las actuaciones de los particulares y de las autoridades públicas deberán ceñirse a los postulados de la buena fe, la cual se presumirá en todas las gestiones que aquellos adelanten ante ésta", acogiendo así la totalidad de la documentación e información aportada al presente trámite.

La Corporación Autónoma Regional del Quindío – CRQ, en virtud del artículo 9 de la Ley 1437 de 2011, la cual establece las prohibiciones de las autoridades, indicando en el numeral 4: "Exigir constancias, certificaciones o documentos que reposen en la respectiva Entidad".

De igual manera, el artículo noveno del Decreto 019 de 2012 "Ley Antitrámites", trata sobre la prohibición de exigir documentos que reposan en la entidad señalando: "Cuando se esté adelantando un trámite ante la administración, se prohíbe exigir actos administrativos, constancias, certificaciones o documentos que ya reposen en la entidad ante la cual se está tramitando la respectiva actuación (...)" y de los principios de eficacia y economía que rigen las actuaciones administrativas, el primero propende porque las autoridades busquen que los procedimientos logren su finalidad, y para el efecto, deberán remover de oficio los obstáculos puramente formales, entre otros y el segundo tiene por finalidad que las autoridades procedan con austeridad y eficacia, optimizando el uso del tiempo y de los demás recursos, procurando el más alto nivel de calidad en las actuaciones y la protección de los



RESOLUCIÓN NÚMERO 1596 DEL DÍA 20 DE MAYO DE 2022

"POR MEDIO DE LA CUAL SE OTORGA CONCESIÓN DE AGUAS SUPERFICIALES PARA USO AGRÍCOLA AL SEÑOR ERNESTO RAMÍREZ OSORIO – EXPEDIENTE ADMINISTRATIVO No. 0417-22"

Página 10 de 24

derechos de las personas en concordancia con el Decreto 2106 de 2019, "Por el cual se dictan normas para simplificar, suprimir y reformar trámites, procesos y procedimientos innecesarios existentes en la administración pública".

Que el artículo 209 de la Constitución Política establece los principios de la función administrativa así:

"Artículo 209. La función administrativa está al servicio de los intereses generales y se desarrolla con fundamento en los principios de igualdad, moralidad, eficacia, economía, celeridad, imparcialidad y publicidad, mediante la descentralización, la delegación y la desconcentración de funciones.

Las autoridades administrativas deben coordinar sus actuaciones para el adecuado cumplimiento de los fines del Estado. La administración pública, en todos sus órdenes, tendrá un control interno que se ejercerá en los términos que señale la ley." (letra cursiva fuera del texto original)

Que el Título I de las Disposiciones Generales, artículo tercero del Código de Procedimiento Administrativo y de lo Contencioso Administrativo, consagra: "Principios: Todas las autoridades deberán interpretar y aplicar las disposiciones que regulan las actuaciones y procedimientos administrativos a la luz de los principios consagrados en la Constitución Política, en la Parte Primera de este Código y en las leyes especiales.

Las actuaciones administrativas se desarrollarán, especialmente, con arreglo a los principios del debido proceso, igualdad, imparcialidad, buena fe, moralidad, participación, responsabilidad, transparencia, publicidad, coordinación, eficacia, economía y celeridad (...)."

DISPOSICIONES LEGALES DE LA CONCESIÓN DE AGUAS

Que el Capítulo 2 Sección 5 artículo 2.2.3.2.5.1. del Decreto 1076 de 2015 "Por medio del cual se expide el Decreto Único Reglamentario del Sector Ambiente y Desarrollo Sostenible", dispone "El Derecho al uso de las aguas y de los cauces se adquiere de conformidad con el artículo 51 del Decreto - Ley 2811 de 1974:

- a. Por ministerio de la ley;
- b. Por concesión;
- c. Por permiso, y
- d. Por asociación."

ARTÍCULO 2.2.3.2.5.3. Concesión para el uso de las aguas. Toda persona natural o jurídica, pública o privada, requiere concesión o permiso de la Autoridad Ambiental competente para hacer uso de las aguas públicas o sus cauces, salvo en los casos previstos en los artículos 2.2.3.2.6.1 y 2.2.3.2.6.2 de este Decreto.

ARTÍCULO 2.2.3.2.7.1. Disposiciones comunes Toda persona natural o jurídica, pública o privada, requiere concesión para obtener el derecho al aprovechamiento de las aguas para los siguientes fines:

- a. Abastecimiento doméstico en los casos que requiera derivación;
- b. Riego y silvicultura;
- c. Abastecimiento de abrevaderos cuando se requiera derivación;
- d. Uso industrial;
- e. Generación térmica o nuclear de electricidad;
- f. Explotación minera y tratamiento de minerales;
- g. Explotación petrolera;
- h. Inyección para generación geotérmica;
- í. Generación hidroeléctrica;
- j. Generación cinética directa;
- k. Flotación de maderas;

Protegiendo el futuro



- l. Transporte de minerales y sustancias tóxicas;*
- m. Acuicultura y pesca;*
- n. Recreación y deportes;*
- o. Usos medicinales, y*
- p. Otros usos similares.*

Que la sección 9 del Capítulo 2 consagra en los artículos 2.2.3.2.9.1. y 2.2.3.2.9.2. del Decreto 1076 de 2015, los requisitos formales para solicitar una concesión de aguas, señalando entre otros, que *"las personas naturales o jurídicas y las entidades gubernamentales que deseen aprovechar aguas para usos diferentes de aquellos que se ejercen por ministerio de la ley requieren concesión,"*

FUNDAMENTOS JURÍDICOS

Que el artículo 8º de la Constitución Política determina: *"Es obligación del Estado y de las personas proteger las riquezas culturales y naturales de la nación"*.

Que así mismo, la Constitución Política de Colombia en su artículo 79 consagra el derecho a gozar de un ambiente sano y dispone que es deber del Estado proteger la diversidad e integridad del ambiente, conservar las áreas de especial importancia ecológica y fomentar la educación para el logro de estos fines.

Que el artículo 80 ibídem señala que corresponde al Estado planificar el manejo y aprovechamiento de los recursos naturales, para garantizar su desarrollo sostenible, su conservación, restauración o sustitución. Indica además el artículo referido que el Estado deberá prevenir y controlar los factores de deterioro ambiental, imponer las sanciones legales y exigir la reparación de los daños causados.

Que el artículo 83 de la Carta Magna, dispone: *"Las actuaciones de los particulares y de las autoridades públicas deberán ceñirse a los postulados de la buena fe, la cual se presumirá en todas las gestiones que aquellos adelanten ante ésta"*

Que el artículo 95 ibídem, preceptúa en su numeral 8º, como *"un deber del ciudadano, proteger los recursos culturales y naturales del país y velar por la conservación de un ambiente sano"*.

Que el artículo 3 de la Ley 1437 de 2011 consagra: **"Principios.** *Todas las autoridades deberán interpretar y aplicar las disposiciones que regulan las actuaciones y procedimientos administrativos a la luz de los principios consagrados en la Constitución Política, en la Parte Primera de este Código y en las leyes especiales.*

Las actuaciones administrativas se desarrollarán, especialmente, con arreglo a los principios del debido proceso, igualdad, imparcialidad, buena fe, moralidad, participación, responsabilidad, transparencia, publicidad, coordinación, eficacia, economía y celeridad...

4. En virtud del principio de buena fe, las autoridades y los particulares presumirán el comportamiento leal y fiel de unos y otros en el ejercicio de sus competencias, derechos y deberes..."

Es así como la Corte Constitucional en diversas ocasiones se ha manifestado sobre el principio de la buena fe, entre los muchos pronunciamientos está el contenido en la sentencia C-544 de 1994, que en su parte pertinente expone:

"(...) La buena fe ha sido, desde tiempos inmemoriales, uno de los principios fundamentales del derecho, ya se mire por su aspecto activo, como el deber de proceder con lealtad en nuestras relaciones jurídicas, o por el aspecto pasivo, como el derecho a esperar que los demás procedan en la misma forma. En general, los hombres proceden de buena fe: es lo que usualmente ocurre. Además, el proceder de mala fe, cuando media una relación jurídica, en principio constituye una conducta contraria al orden jurídico y sancionada por éste. En consecuencia, es una regla general



que la buena fe se presume: de una parte, es la manera usual de comportarse; y de la otra, a la luz del derecho, las faltas deben comprobarse. Y es una falta el quebrantar la buena fe.

... La buena fe, como principio general que es, no requiere consagración normativa, pero se hace aquí explícita su presunción respecto de los particulares en razón de la situación de inferioridad en que ellos se encuentran frente a las autoridades públicas y como mandato para éstas en el sentido de mirar al administrado primeramente como el destinatario de una actividad de servicio...

Claro resulta por qué la norma tiene dos partes: la primera, la consagración de la obligación de actuar de buena fe, obligación que se predica por igual de los particulares y de las autoridades públicas. La segunda, la reiteración de la presunción de la buena fe de los particulares en todas las gestiones que adelanten ante las autoridades públicas.

Es, pues, una norma que establece el marco dentro del cual deben cumplirse las relaciones de los particulares con las autoridades públicas. Naturalmente, es discutible si el hecho de consagrar en la Constitución la regla de la buena fe, contribuya a darle una vigencia mayor en la vida de relación, o disminuya la frecuencia de los comportamientos que la contrarían."

Que la Ley 23 de 1973 en su artículo 2º establece que el medio ambiente es un patrimonio común, cuyo mejoramiento y conservación son actividades de utilidad pública, en la que deben participar el Estado y los particulares, y así mismo, define que el medio ambiente está constituido por la atmósfera y los recursos naturales renovables.

Que el Decreto - Ley 2811 de 1974 por el cual se adoptó el Código Nacional de Recursos Naturales Renovables y de Protección al Medio Ambiente, establece en su artículo 1º que el ambiente es patrimonio común, y que el Estado y los particulares deben participar en su preservación y manejo, por ser de utilidad pública e interés social.

Que según el artículo 31 numeral 2º de la Ley 99 de 1993, corresponde a las Corporaciones Autónomas Regionales ejercer la función de máxima autoridad ambiental en el área de su jurisdicción de acuerdo con las normas de carácter superior y conforme a los criterios y directrices trazadas por el Ministerio de Ambiente y Desarrollo Sostenible.

Que la Corporación Autónoma Regional del Quindío - C.R.Q., de conformidad con el artículo 31, numeral 9 de la Ley 99 de 1993, tiene dentro de sus funciones la de otorgar concesiones, permisos, autorizaciones y licencias ambientales requeridas por la Ley para el uso, aprovechamiento o movilización de los recursos naturales renovables o para el desarrollo de actividades que afectan o puedan afectar el medio ambiente.

Que el artículo 31 de la Ley 99 de 1993, numerales 12 y 13, establece como funciones de las Corporaciones Autónomas Regionales, la evaluación control y seguimiento ambiental por los usos del agua, suelo, aire y demás recursos naturales renovables, lo cual comprende la expedición de las respectivas licencias ambientales, permisos, concesiones, autorizaciones y salvoconductos así mismo recaudar conforme a la Ley, las contribuciones, tasas, derechos, tarifas y multas generadas por el uso y aprovechamiento de los mismos, fijando el monto en el territorio de su jurisdicción con base en las tarifas mínimas establecidas por el Ministerio de Ambiente y Desarrollo Sostenible.

Que, en el Departamento del Quindío, la Corporación Autónoma Regional del Quindío- C.R.Q., es la máxima autoridad ambiental, y tiene dentro de sus competencias otorgar las autorizaciones, permisos y licencias ambientales a los proyectos, obras y/o actividades de su competencia a desarrollarse en el área de su jurisdicción.

Que la Ley 373 de 1997, estableció el programa para el uso eficiente y ahorro del agua, el cual indica que: "Todo plan ambiental regional y municipal debe incorporar obligatoriamente un programa para el uso eficiente y ahorro del agua. Se entiende por programa para el uso eficiente y ahorro de agua el conjunto de proyectos y acciones que deben elaborar y adoptar las entidades encargadas de la



RESOLUCIÓN NÚMERO 1596 DEL DÍA 20 DE MAYO DE 2022

"POR MEDIO DE LA CUAL SE OTORGA CONCESIÓN DE AGUAS SUPERFICIALES PARA USO AGRÍCOLA AL SEÑOR ERNESTO RAMÍREZ OSORIO – EXPEDIENTE ADMINISTRATIVO No. 0417-22"

Página 13 de 24

prestación de los servicios de acueducto, alcantarillado, riego y drenaje, producción hidroeléctrica y demás usuarios del recurso hídrico.

Las Corporaciones Autónomas Regionales y demás autoridades ambientales encargadas del manejo, protección y control del recurso hídrico en su respectiva jurisdicción, aprobarán la implantación y ejecución de dichos programas en coordinación con otras corporaciones autónomas que compartan las fuentes que abastecen los diferentes usos".

Por su parte el Decreto 1090 de 2018, *"Por el cual se adiciona el Decreto 1076 de 2015, Decreto Único Reglamentario del Sector Ambiente y Desarrollo Sostenible, en lo relacionado con el Programa para el Uso Eficiente y Ahorro de Agua y se dictan otras disposiciones"*, reglamentó la Ley 373 de 1997 adicionando lineamientos a la referida norma, así como la Resolución 1257 de 2018.

Por lo anterior, el Programa para el Uso Eficiente y Ahorro del Agua – PUEAA, es una herramienta enfocada a la optimización del uso del recurso hídrico, conformado por el conjunto de proyectos y acciones que le corresponde elaborar y adoptar a los usuarios que soliciten concesión de aguas, con el propósito de contribuir a la sostenibilidad de este recurso.

Que el Decreto 1076 de 2015, modificado por el Decreto 1155 de 2017 en los artículos 2.2.9.6.1.9., 2.2.9.6.1.10. y 2.2.9.6.1.12., compilado en el Decreto 155 de 2004, *"Por el cual se reglamenta el artículo 43 de la Ley 99 de 1993 sobre tasas por utilización de aguas y se adoptan otras disposiciones"*, expone la forma como tanto las personas naturales o jurídicas, públicas o privadas, deben cancelar la tasa por utilización del agua en virtud de una concesión.

Que por su parte el Parágrafo 3° del artículo 216 de la Ley 1450 de 2012, por medio de la cual se expidió el Plan Nacional de Desarrollo 2010-2014, expone, frente a las tasa por uso del agua que las mismas serán cobradas a todas aquellas personas que hacen uso del recurso hídrico en virtud de una concesión, así como también a aquellas que utilizan el agua sin ninguna autorización emitida por la Autoridad Ambiental competente, dicha norma preceptúa: *"Parágrafo 3°: La tasa por utilización de aguas se cobrará a todos los usuarios del recurso hídrico, excluyendo a los que utilizan el agua por ministerio de ley, pero incluyendo aquellos que no cuentan con la concesión de aguas, sin perjuicio de la imposición de las medidas preventivas y sancionatorias a que haya lugar y sin que implique bajo ninguna circunstancia su legalización"*.

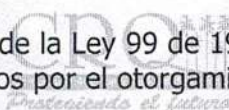
Que el Parágrafo 3° del artículo 216 de la Ley 1450 de 2012, por medio de la cual se expidió el Plan Nacional de Desarrollo 2010 – 2014, conserva su vigencia conforme al artículo 336 de la Ley 1955 de 2019 *"POR EL CUAL SE EXPIDE EL PLAN NACIONAL DE DESARROLLO 2018- 2022. PACTO POR COLOMBIA, PACTO POR LA EQUIDAD"*.

Que de conformidad con lo previsto en el artículo 42 del Código de Procedimiento Administrativo y de lo Contencioso Administrativo, las autoridades administrativas están obligadas a tomar las decisiones que en derecho corresponda, motivadas, habiéndose dado oportunidad a los interesados para expresar sus opiniones, y con base en las pruebas e informes disponibles, y de todas las peticiones que hayan sido oportunamente planteadas dentro de la actuación por el peticionario y por los terceros reconocidos.

Que es deber de esta Entidad, efectuar el cobro por concepto de los servicios de evaluación y seguimiento ambiental, independientemente del otorgamiento o no de un permiso ambiental, para el caso particular se solicitó **CONCESIÓN DE AGUAS SUPERFICIALES**.

Que, de igual manera, el numeral 13 del artículo 31 de la Ley 99 de 1993 determinó que corresponde a las autoridades ambientales recaudar, conforme a la ley, las contribuciones, tasa, derechos, tarifas y multas por concepto del uso y aprovechamiento de los recursos naturales renovables y fijar su monto en el territorio de su jurisdicción.

Por su parte, el artículo 46 numeral 11 de la Ley 99 de 1993 estableció como patrimonio y rentas de las Corporaciones, los derechos causados por el otorgamiento de licencias, permisos, autorizaciones,





RESOLUCIÓN NÚMERO 1596 DEL DÍA 20 DE MAYO DE 2022

"POR MEDIO DE LA CUAL SE OTORGA CONCESIÓN DE AGUAS SUPERFICIALES PARA USO AGRICOLA AL SEÑOR ERNESTO RAMIREZ OSORIO – EXPEDIENTE ADMINISTRATIVO No. 0417-22"

Página 14 de 24

concesiones y salvoconductos, de acuerdo con la escala tarifaria que para el efecto expida el Ministerio de Ambiente.

Que la Ley 633 de 2000 "*por la cual se expiden normas en materia tributaria, se dictan disposiciones sobre el tratamiento a los fondos obligatorios para la vivienda de interés social y se introducen normas para fortalecer las finanzas de la rama Judicial*", establece en su artículo 96 la tarifa de las licencias ambientales y otros instrumentos de control y manejo ambiental.

Que el cobro que se aplicó por los servicios de evaluación y seguimiento, se encuentra establecido en la Ley 633 de 2000, en la Resolución número 1280 del 2010, expedida por el Ministerio de Ambiente, Vivienda y Desarrollo Territorial, adoptadas por esta Autoridad Ambiental mediante la Resolución número 000257 del cinco (05) de febrero de dos mil veintiuno (2021) "*Por medio la cual se adoptan los parámetros y el procedimiento para el cobro de tarifas por concepto de los servicios de evaluación y seguimiento ambiental de las licencias, permisos, concesiones, autorizaciones, demás instrumentos de control y manejo ambiental y se establecen los valores a cobrar por concepto de bienes y servicios que ofrece la Corporación Autónoma Regional del Quindío, para la vigencia 2021*", tiene su fundamento técnico y jurídico en la información y tablas adoptadas por dichas disposiciones, modificada parcialmente por la Resolución 000605 del día veintiuno (21) de abril del año dos mil veintiuno 2021.

Que el artículo 2.2.3.2.8.6. del Decreto 1076 de 2015 autoriza la modificación de las resoluciones así: "*Toda concesión implica para el beneficiario, como condición esencial para su subsistencia, la inalterabilidad de las condiciones impuestas en la respectiva resolución. Cuando el concesionario tenga necesidad de efectuar cualquier modificación en las condiciones que fija la resolución respectiva, deberá solicitar previamente la autorización correspondiente comprobando la necesidad de la reforma.*"

Que según la sentencia del seis (06) de febrero de mil novecientos ochenta el consejero ponente Carlos Galindo Pinilla, expediente 2713 del Consejo de Estado: "*los actos administrativos son susceptibles de ser modificados por medio de corrección, aclaración o reforma según el caso.*"

Que dado lo anterior, es importante anotar que el Acto Administrativo, es toda declaración de voluntad de una autoridad administrativa, que tiene por finalidad producir efectos jurídicos para la satisfacción de un interés administrativo y que tiene por objeto crear, modificar o extinguir una situación jurídica subjetiva.

Que la Corte Constitucional a través de las sentencias C-632 de 2011 y T-500 de 2012 se pronunció con respecto al medio ambiente, el derecho a un Ambiente Sano y la importancia del recurso hídrico.

Que la sección 13 del Capítulo 2 artículo 2.2.3.2.13.16. Decreto 1076 de 2015, indica que en casos de producirse escasez crítica por sequías, contaminación, catástrofes naturales o perjuicios producidos por el hombre, que limiten los caudales útiles disponibles, se podrá restringir los usos o consumos temporalmente. A tal efecto podrá establecer turnos para el uso o distribuir porcentualmente los caudales utilizables y será aplicable, aunque afecte derechos otorgados por concesiones o permisos.

Que el suministro de aguas para satisfacer concesiones está sujeto a la disponibilidad del recurso, por tanto, el Estado no es responsable cuando por causa naturales no pueda garantizar el caudal concedido. En caso de escasez todas serán abastecidas a prorrata o por turnos como lo estipula el artículo 2.2.3.2.13.16. del citado Decreto. Lo anterior de conformidad con la sección 7 del Capítulo 2 artículo 2.2.3.2.7.2. Decreto 1076 de 2015.

CONSIDERACIONES DE LA SUBDIRECCIÓN DE REGULACIÓN Y CONTROL AMBIENTAL DE LA CORPORACIÓN AUTÓNOMA REGIONAL DEL QUINDÍO – C.R.Q., FRENTE A LA PRESENTE SOLICITUD DE CONCESIÓN DE AGUAS SUPERFICIALES:

1. Que de conformidad con el informe técnico presentado por parte del personal de esta Corporación producto de visita realizada al predio el día 03 de marzo de 2022, se evidenció





RESOLUCIÓN NÚMERO 1596 DEL DÍA 20 DE MAYO DE 2022

"POR MEDIO DE LA CUAL SE OTORGA CONCESIÓN DE AGUAS SUPERFICIALES PARA USO AGRÍCOLA AL SEÑOR ERNESTO RAMÍREZ OSORIO – EXPEDIENTE ADMINISTRATIVO No. 0417-22"

que el aprovechamiento del recurso hídrico se realizará sobre la Quebrada Innominada El Placer para uso de agrícola para riego de cultivo de tomate, en el cual las necesidades de agua del predio corresponden a un caudal de 0.78 L/s, excepto para los meses junio que corresponde a un caudal de 0.6, julio y agosto corresponde como máximo un caudal de 0.4 11horas/días, para beneficio del predio identificado con folio de matrícula inmobiliaria número 282-20061 y ficha catastral número 63130000100000004004900000000000.

2. Que de acuerdo a la ubicación del predio objeto de solicitud, se evidenció que se localiza dentro del polígono de Reserva Forestal Central específicamente en zona denominada tipo A y B, por lo tanto, las actividades que se desarrollen en el predio, deberán ser acorde con lo establecido en la Resolución 1922 de 2013 por medio de la cual se adoptan las políticas, directrices y normatividad vigente, el ordenamiento de la reserva forestal central para la Zona Tipo A y B que corresponde a lo siguiente:

"Zonas tipo "A": Para este tipo de zonas se deberá:

1. Fomentar la investigación científica aplicada prioritariamente a la restauración ecológica y a la generación de información sobre la diversidad biológica y los servicios ecosistémicos, de acuerdo a la normatividad vigente.
2. Fomentar la investigación básica sobre biodiversidad, y manejo forestal sostenible.
3. Implementar las acciones de restauración, rehabilitación y recuperación en procura del restablecimiento del estado natural de las coberturas y de las condiciones ambientales necesarias para regular la oferta de servicios ecosistémicos.
4. Incentivar la reconversión de la producción agrícola y pecuaria existentes hacia esquemas de producción sostenibles, que sean compatibles con las características biofísicas y de este tipo de zona.
5. Implementar el Certificado de Incentivo Forestal con fines de conservación, establecido en la Ley 139 de 1994 y el parágrafo del artículo 250 de la Ley 223 de 1995.
6. Desarrollar actividades de Reducción de Emisiones por Deforestación y Degradación (REDD), otros mecanismos de mercado de carbono y otros esquemas de distribución de beneficios por servicios ecosistémicos.
7. Incentivar el aprovechamiento sostenible de fauna, la agricultura ecológica y la Biotecnología, según las normas vigentes.
8. Impulsar las líneas establecidas en la Estrategia de Emprendimiento de Negocios Verdes, incluida en la Política Nacional de Producción y Consumo Sostenible y los programas que lo implementen, como el ecoturismo, siempre y cuando sean compatibles con las aptitudes del suelo y las características de este tipo de zona.

"Zonas tipo "B". Para este tipo de zonas se deberá:

1. Propender por la ordenación forestal integral de estas áreas y fomentar actividades relacionadas con la producción forestal sostenible, el mantenimiento de la calidad del aire, la regulación del clima y del recurso hídrico, así como el control de la erosión.
2. Estimular la investigación científica aplicada prioritariamente a la restauración ecológica y a la generación de información sobre el manejo forestal de fuentes de productos maderables y no maderables, diversidad biológica y servicios ecosistémicos, de acuerdo a la normatividad vigente.
3. Promover el establecimiento de plantaciones forestales comerciales en áreas que por sus condiciones permitan el desarrollo de estas actividades, teniendo en cuenta la evaluación del riesgo.
4. Incentivar la reconversión de la producción agrícola y pecuaria existentes hacia esquemas de producción sostenibles, que sean compatibles con las características del tipo de zona.
5. Implementar procesos de restauración ecológica, rehabilitación y recuperación de acuerdo con lo establecido en el Plan Nacional de Restauración, con el objeto de proteger las cuencas hídricas para el abastecimiento de agua a las poblaciones y a las actividades económicas, así como generar la conectividad necesaria para los ecosistemas naturales en la zona y en la Reserva Forestal.
6. Propender para que el desarrollo de actividades de producción agrícola y pecuaria integren criterios de sostenibilidad y buenas prácticas ambientales.





RESOLUCIÓN NÚMERO 1596 DEL DÍA 20 DE MAYO DE 2022

"POR MEDIO DE LA CUAL SE OTORGA CONCESIÓN DE AGUAS SUPERFICIALES PARA USO AGRICOLA AL SEÑOR ERNESTO RAMIREZ OSORIO – EXPEDIENTE ADMINISTRATIVO No. 0417-22"

Página 16 de 24

7. Promover la implementación del certificado de incentivo forestal para plantaciones comerciales y para la conservación de que trata la Ley 139 de 1994 y el parágrafo del artículo 250 de la Ley 223 de 1995.
 8. Los proyectos relacionados con alianzas productivas u otras estrategias, se podrán desarrollar en predios privados, siempre que no implique la ampliación de la frontera agrícola, se evite la reducción de las áreas de bosque natural, cuenten con un componente forestal, no se afecte el recurso hídrico y se ejecuten implementando buenas prácticas.
 9. Propender por el desarrollo de actividades de Desarrollo de Bajo Carbono, incluyendo los de la Estrategia Nacional para la Reducción de Emisiones por Deforestación y Degradación - REDD, Mecanismo de Desarrollo Limpio (MDL) y otros mecanismos de mercado de carbono, así como otros esquemas de reconocimiento por servicios ambientales.
 10. Impulsar las líneas establecidas en la Estrategia de Emprendimiento de Negocios Verdes, incluida en la Política Nacional de Producción y Consumo Sostenible, y los programas que lo implementen siempre y cuando sean compatibles con las aptitudes del suelo y las características de este tipo de zona.
 11. Velar para que las actividades que se desarrollen en esta zona mantengan las coberturas de bosque natural presentes, haciendo un uso sostenible de las mismas.
 12. Propender por incentivar acciones de adaptación al cambio climático y mitigación de gases efecto invernadero".
3. Que para el día 13 de mayo del 2022, personal del área de Concesiones de Aguas se reunió en las dependencias de la Corporación con el Subdirector de la Subdirección de Regulación y Control Ambiental, con el fin de definir la viabilidad de las concesiones que se encuentran ubicadas en la Reserva Forestal Central, en la cual se definió lo siguiente:

"(...)

Se realiza reunión con el subdirector de regulación y control ambiental, con el fin de definir la viabilidad de concesiones de agua, en reserva forestal central zonas tipo A, de acuerdo a la zonificación, establecida en la resolución 1955 de 2013 y la pasada reunión sostenida con el Ministerio de Ambiente y Desarrollo Sostenible, el cual indicó que no se tienen establecidos usos prohibidos, restringidos, ni prohibidos relacionados con las actividades agrícolas y pecuarias.

En este sentido se manifiesta que, en el marco de evaluación de una concesión de agua, se deberá evaluar que sea actividad de bajo impacto y se deberá incentivar y fomentar la reconversión productiva, bajo sistemas de producción sostenibles.

En este sentido las solicitudes que se encuentren en zona tipo A, deberán incluirse actividades que promuevan la reconversión productiva, para el caso de tomate, manejo eficiente en el suelo y manejo de agroquímicos, el cual se solicita apoyarse en el funcionario Harlex Alfonso Cifuentes, con el fin de incorporar obligaciones en los actos administrativos.

Con respecto a los suelos agrologicos clase 7 y 8, se deberá revisar la subclase y la recomendación establecida en el POMCA, a la fecha se consideran como determinantes ambientales las actividades productivas en este tipo de suelos de acuerdo a la resolución 720 de 2010, las cuales se encuentran en proceso de ajuste.

Así mismo, si un usuario del recurso hídrico, objeto de cobro de tasa por uso del agua, se vence la concesión e inicia un nuevo trámite, se deberá evaluar el expediente para determinar la viabilidad del uso y aprovechamiento del recurso hídrico y propender por su formalización a través del instrumento de regulación y control ambiental (...)"

Que de acuerdo a lo anterior, el propietario del predio deberá adoptar las políticas, directrices establecidas en la Resolución 1922 de 2013, por encontrarse el predio dentro del polígono de Reserva Forestal Central, por lo tanto la actividad que se desarrolla en el predio deberá ser de bajo impacto ambiental, en el cual deberá incentivar y fomentar la reconversión productiva, bajo sistemas de producción sostenibles, con el manejo eficiente del suelo y agroquímicos.



RESOLUCIÓN NÚMERO 1596 DEL DÍA 20 DE MAYO DE 2022

"POR MEDIO DE LA CUAL SE OTORGA CONCESIÓN DE AGUAS SUPERFICIALES PARA USO AGRÍCOLA AL SEÑOR ERNESTO RAMÍREZ OSORIO – EXPEDIENTE ADMINISTRATIVO No. 0417-22"

Página 17 de 24

4. Que el informe técnico constituye el instrumento mediante el cual se evalúa la solicitud de concesión de aguas superficiales objeto de la presente Resolución, el cual constituye la principal fuente o herramienta para establecer si es factible técnica y ambientalmente el otorgamiento de una concesión de aguas.
5. En este orden de ideas, es necesaria la implementación del programa para el uso eficiente y ahorro del agua, toda vez que el agua es un recurso limitado y vital para el ser humano, con este programa se busca la optimización y sostenibilidad del uso del recurso hídrico, en el marco de la regulación y normatividad vigente.

Con respeto, al Programa para el Uso Eficiente y Ahorro del Agua – PUEAA aportado por el solicitante, esta Entidad emitió informe técnico transcrito previamente, mediante el cual se indicó viabilidad para aprobar el mismo, toda vez que el programa presentado cumplió con los requisitos consagrados en la Ley 373 de 1997, Decreto 1090 de 2018 y Resolución 1257 de 2018.

6. Que de acuerdo con el informe técnico transcrito líneas atrás, se puede inferir que conforme con la documentación técnica aportada al trámite y con la visita realizada por parte de esta Corporación, se logró verificar que los planos aportados y corresponden a las características encontradas en campo, en cuanto al sistema de captación y en general a todos los elementos y obras que componen el mismo, dado que como se expuso en el citado informe: "(...)Se realizó la revisión de los documentos técnicos entregados por el solicitante, entre los documentos analizados se encuentran planos de las obras construidas, encontrando acorde la información presentada con el caudal a concesionar, por lo tanto se recomienda la aprobación de planos y obras (...)."

Que, de lo anterior, se concluye que es **VIABLE TÉCNICAMENTE APROBAR LOS PLANOS PARA LA CONCESIÓN DE AGUAS SUPERFICIALES.**

7. Por otra parte, se tiene que en nuestro ordenamiento jurídico el principio constitucional de la buena fe constituye el punto de partida sobre el cual se erige la confianza que debe imperar entre la Administración y los administrados en las actuaciones o negocios que estos sostienen.

Por lo anterior, y con fundamento en el principio de la buena fe, el cual constituye para la Corporación el acoger y presumir para el caso sub - examine la buena fe del solicitante, sin la necesidad que medie comprobación alguna, bastando sólo la confianza que la Administración deposita en los argumentos presentados por ésta.

8. Que este Despacho considera procedente acoger en su totalidad la información aportada por la solicitante y la recopilada en la visita técnica, como también el concepto técnico presentado, los cuales constituyen el principal sustento e instrumento para acceder o no a la solicitud de concesión de aguas, objeto de la presente Resolución.
9. Así las cosas, en consideración a la viabilidad técnica y verificado el cumplimiento de los requisitos legales exigidos por la normatividad ambiental vigente para las concesiones de aguas superficiales, este Despacho procederá a otorgar lo solicitado, con la imposición de las obligaciones ambientales que serán señaladas en la parte resolutive del presente Acto Administrativo, sin perjuicio de los permisos, licencias, autorizaciones, entre otros a que haya lugar, de acuerdo a las exigencias de las autoridades competentes.
10. Que, en virtud de lo anterior, esta Corporación entrará a definir el trámite administrativo relativo a la solicitud de **CONCESIÓN DE AGUAS SUPERFICIALES** para uso de agrícola, requerido por el señor **ERNESTO RAMÍREZ OSORIO.**

Que, en mérito de lo expuesto, el **SUBDIRECTOR DE REGULACIÓN Y CONTROL AMBIENTAL DE LA CORPORACIÓN AUTÓNOMA REGIONAL DEL QUINDÍO – C.R.Q.,**

Protegiendo el futuro



RESOLUCIÓN NÚMERO 1596 DEL DÍA 20 DE MAYO DE 2022

"POR MEDIO DE LA CUAL SE OTORGA CONCESIÓN DE AGUAS SUPERFICIALES PARA USO AGRICOLA AL SEÑOR ERNESTO RAMIREZ OSORIO – EXPEDIENTE ADMINISTRATIVO No. 0417-22"

RESUELVE

ARTÍCULO PRIMERO: OTORGAR a favor del señor **ERNESTO RAMIREZ OSORIO**, identificado con cédula número 9.776.654 de Calarcá (Q), quien actúa en calidad de propietario, **CONCESIÓN DE AGUAS SUPERFICIALES** para uso agrícola, en beneficio del predio denominado: **1) LOTE. EL PLACER**, ubicado en la vereda **LA DUQUESA** jurisdicción del **MUNICIPIO** de **CALARCA**, identificado con el folio de matrícula inmobiliaria número **282-20061** y ficha catastral número **63130000100000004004900000000000**, como se detalla a continuación:

<i>Fuente Hídrica</i>	<i>Caudal a Otorgar (l/s)</i>	<i>Bocatoma</i>	<i>Uso</i>	<i>Unidad Hidrográfica</i>	<i>Tramo</i>
<i>Quebrada Innominada El Placer</i>	<i>0.78, para el mes de junio 0.6 y para el mes de julio y agosto 0.4 Máximo 11 horas/día</i>	<i>Principal</i>	<i>Agrícola</i>	<i>Río Quindío</i>	<i>6</i>

PARÁGRAFO PRIMERO: - El término de la **CONCESIÓN DE AGUAS SUPERFICIALES**, será de **cinco (05) años** contados a partir de la fecha de ejecutoria de la presente Resolución, término que podrá ser prorrogado a petición del concesionario dentro del último año de vigencia.

PARÁGRAFO SEGUNDO: - PRÓRROGA: El término de la concesión de aguas podrá ser prorrogado a petición del Concesionario dentro del último año de vigencia, salvo razones de conveniencia pública, conforme a lo estipulado en la sección 8 del Capítulo 2 del artículo 2.2.3.2.8.4 del Decreto 1076 de 2015. En el caso de no solicitar ante esta Autoridad Ambiental la prórroga de la presente concesión de aguas dentro del término señalado anteriormente, se entenderá que la misma se da por terminada, sin perjuicio de lo dispuesto en el Parágrafo 3° del artículo 216 de la Ley 1450 de 2012, en concordancia con la Ley 1753 de 2015, frente al cobro de la tasa por uso del agua y de que se tramite una nueva concesión de aguas con el cumplimiento de los requisitos establecidos en la Sección 9 del Capítulo 2 artículos 2.2.3.2.9.1. y 2.2.3.2.9.2. del Decreto 1076 de 2015 y demás normas concordantes.

PARÁGRAFO TERCERO: - El sistema de captación es por gravedad.

PARÁGRAFO CUARTO: - La **CONCESIÓN DE AGUAS SUPERFICIALES** es para uso exclusivamente agrícola, cualquier proyecto, obra o actividad diferente, deberá iniciarse ante esta Autoridad Ambiental el correspondiente trámite.

PARÁGRAFO QUINTO: - La Concesión de Aguas Superficiales es para uso exclusivamente **agrícola**, cualquier actividad diferente que requiera de infraestructura, deberá iniciarse ante esta Autoridad Ambiental el correspondiente trámite de Licencia Ambiental.

PARÁGRAFO QUINTO: - El otorgamiento de la presente concesión de aguas superficiales, no implica autorización de servidumbre alguna, ni de Licencia de Construcción, razón por la cual el concesionario, es el responsable de obtener dichos permisos, ante las autoridades competentes. La ejecución de proyecto o actividad, deberá cumplir con las determinantes ambientales establecidas por la Corporación.

PARÁGRAFO SEXTO: - El caudal otorgado, estará sujeto a la disponibilidad del recurso hídrico, razón por la cual la Corporación Autónoma Regional del Quindío no es responsable cuando por causas de eventos de variabilidad climática no pueda garantizar el caudal otorgado.

ARTICULO SEGUNDO: - OBLIGACIONES: - EL CONCESIONARIO, debe cumplir con las siguientes obligaciones:



RESOLUCIÓN NÚMERO 1596 DEL DÍA 20 DE MAYO DE 2022

"POR MEDIO DE LA CUAL SE OTORGA CONCESIÓN DE AGUAS SUPERFICIALES PARA USO AGRICOLA AL SEÑOR ERNESTO RAMIREZ OSORIO – EXPEDIENTE ADMINISTRATIVO No. 0417-22"

Página 19 de 24

1. En cumplimiento del Libro 2 Parte 2 Título 2 Capítulo I Sección 18 del artículo 2.2.1.1.18.1 del Decreto 1076 de 2015 (artículo 1 del Decreto 1449 de 1977), los concesionarios deberán:
 - a. No incorporar en las aguas cuerpos o sustancias sólidas, líquidas o gaseosas, tales como basuras, desechos, desperdicios o cualquier sustancia tóxica, o lavar en ellas utensilios, empaques o envases que los contengan o hayan contenido.
 - b. Observar las normas que establezcan el Ministerio de Ambiente y Desarrollo Sostenible y el ICA para proteger la calidad de los recursos, en materia de aplicación de productos de agroquímicos.
 - c. No provocar la alteración del flujo natural de las aguas o el cambio de su lecho o cauce como resultado de la construcción o desarrollo de actividades no amparadas por permiso o concesión de la autoridad ambiental competente, o de la violación de las previsiones contenidas en la resolución de concesión o permiso.
 - d. Aprovechar las aguas con eficiencia y economía en el lugar y para el objeto previsto en la resolución de concesión.
 - e. No utilizar mayor cantidad de agua que la otorgada en la concesión.
 - f. Construir y mantener las instalaciones y obras hidráulicas en las condiciones adecuadas de acuerdo con la resolución de otorgamiento.
 - g. Evitar que las aguas que deriven de una corriente o depósito se derramen o salgan de las obras que las deban obtener.
 - h. Contribuir proporcionalmente a la conservación de las estructuras hidráulicas, caminos de vigilancia y demás obras e instalaciones comunes.
 - i. Conservar en buen estado de limpieza los cauces y depósitos de aguas naturales o artificiales que existan en sus predios, controlar los residuos de fertilizantes, con el fin de mantener el flujo normal de las aguas y evitar el crecimiento excesivo de la flora acuática.
2. En caso de requerir modificaciones se deberá informar a la Corporación Autónoma Regional del Quindío para establecer la viabilidad de concederlas.
3. En caso de cambio de dirección y/o número de teléfono el Concesionario, se deberá informar a esta Corporación con el fin de actualizar los datos de correspondencia.
4. El Concesionario deberá, dar cumplimiento al Artículo 2.2.1.1.18.2. del Decreto 1076 de 2015, con relación a:

"1. Mantener en cobertura boscosa dentro del predio las áreas forestales protectoras.

Se entiende por áreas forestales protectoras:

- a. *Los nacimientos de fuentes de aguas en una extensión por lo menos de 100 metros a la redonda, medidos a partir de su periferia.*
- b. *Una faja no inferior a 30 metros de ancha, paralela a las líneas de mareas máximas, a cada lado de los cauces de los ríos, quebradas y arroyos, sean permanentes o no, y alrededor de los lagos o depósitos de agua;*
- c. *Los terrenos con pendientes superiores al 100% (45).*

2. Proteger los ejemplares de especies de la flora silvestre vedadas que existan dentro del predio.

2. Cumplir las disposiciones relacionadas con la prevención de incendios, de plagas forestales y con el control de quemas"

5. Los concesionarios deberán garantizar un caudal ambiental mínimo de (valor calculado en el balance) después de la captación para el sostenimiento de los ecosistemas aguas abajo.



6. Instalar en el término de **cuatro (4) meses, contados a partir de la fecha de ejecutoria de la presente resolución** un sistema de medición para la concesión de aguas superficial, con el fin de determinar en cualquier momento el volumen de agua efectivamente captada.
7. Los concesionarios deberán enviar mensualmente a esta Entidad los reportes de agua efectivamente captada.
8. Tener en cuenta los principios de sostenibilidad y buenas prácticas ambientales.
9. En el evento de requerir obras temporales o permanentes sobre el cauce, los concesionarios deberán tramitar el permiso de ocupación de cauce ante la Corporación Autónoma Regional del Quindío, de conformidad con el artículo 2.2.3.2.12.1 y siguientes del Decreto 1076 de 2015 (artículo 104 del Decreto 1541 de 1978) y con el Decreto 2811 de 1974 que señala "...*Quien pretenda construir obras que ocupen el cauce de una corriente o depósito de agua, deberá solicitar autorización*". Los concesionarios no podrán obstaculizar o impedir con elementos el normal flujo hídrico.
10. En el evento que el beneficiario de la concesión requiera incorporar o introducir a las aguas o suelos sustancias o desechos líquidos o sólidos, ésta deberá solicitar, ante la Corporación Autónoma Regional del Quindío – C.R.Q., **permiso de vertimiento**, el cual deberá reunir los requisitos señalados en los artículos 2.2.3.3.5.1., 2.2.3.3.5.2. del Decreto 1076 de 2015 (artículos 41 y 42 del Decreto 3930 de 2010) y demás normas concordantes. Lo anterior, en cumplimiento del artículo 2.2.3.2.20.2. del Decreto 1076 de 2015 (Decreto 1541 de 1978; artículo 208).
11. De acuerdo a las determinantes ambientales adoptadas mediante resolución 720 de 2010, se tuvo en cuenta el estudio de suelos elaborado en el año 1996 a escala 1:100.000; el cual fue actualizado en el año 2014 con el estudio de suelos semi detallado (escala 1:25.000), en el cual se recomienda que en los suelos de clase 7 y 8 se eliminen las actividades productivas agropecuaria, motivo por el cual la actividad agrícola no se podrá desarrollar en este tipo de suelo.
12. Debido a que el predio se localiza dentro del polígono de reserva forestal central, se deberá implementar sistemas agroforestales simultáneos: consiste en la integración simultánea y continua de cultivos anuales (como tomate) o perennes con árboles maderables o de uso múltiple (forrajes, semillas, leña, recinas, reguladores de microclima), con distribución espacio temporal (sistemas mixtos densos, sistemas en franjas), o de forma aleatoria. Se sugiere para este sistema incorporar por lo menos 20 individuos forestales por hectárea para sistemas mixtos densos o en franjas asociados al cultivo). Las especies las propondrá o seleccionará el productor, conforme a las necesidades y objetivos (maderables o servicios múltiples).
13. Implementar prácticas orientadas a la producción sostenible son: uso eficiente del agua, en caso de existir riego, un programa de uso eficiente. En áreas con escasos recursos hídricos, la técnica de cosecha y conservación de aguas lluvias es una alternativa; la protección y conservación de las franjas forestales protectoras de las fuentes hídricas, la reducción en el uso de productos químicos para el control fitosanitarios y su manejo y aplicación adecuados, el uso de métodos del control biológico para el control de plagas y enfermedades.
14. Implementar prácticas de conservación de suelo: una de las prácticas más comunes para la conservación de suelos son las siembras a través de las pendientes o en curvas a nivel, el uso de abonos verdes y coberturas vegetales en las calles de cultivos, manejo integrado de vegetación competitiva (malezas), el establecimiento de barreras vivas con especies herbáceas en zonas de mayor pendiente para retener los sedimentos producto de la erosión laminar que se presente; el manejo y/o tratamiento de áreas con procesos erosivos (canales o cárcavas).
15. Dar estricto cumplimiento a la demás normatividad ambiental vigente y aplicable.

PARAGRAFO PRIMERO: PROHIBICIONES DEL CONCESIONARIO:





RESOLUCIÓN NÚMERO 1596 DEL DÍA 20 DE MAYO DE 2022

"POR MEDIO DE LA CUAL SE OTORGA CONCESIÓN DE AGUAS SUPERFICIALES PARA USO AGRÍCOLA AL SEÑOR ERNESTO RAMÍREZ OSORIO – EXPEDIENTE ADMINISTRATIVO No. 0417-22"

Página 21 de 24

- Emplear la concesión para un uso diferente al otorgado en el artículo primero del presente acto administrativo.
- El concesionario no podrá obstaculizar o impedir con elementos el normal flujo hídrico, sin perjuicio de lo estipulado en el artículo 2.2.2.3.2.3. del Decreto 1076 de 2015.
- Se prohíbe utilizar mayor cantidad de agua a la otorgada, desperdiciar o dar destinación diferente a las aguas asignadas.
- Obstaculizar, impedir la vigilancia o inspección a los funcionarios o contratistas competentes de la Corporación Autónoma Regional del Quindío – C.R.Q., o negarse a suministrar la información que se requiera por parte de éstos.
- Las demás prohibiciones contempladas en la Sección 24 del Capítulo 2 artículos 2.2.3.2.24.1. y 2.2.3.2.24.2. del Decreto 1076 de 2015.

ARTÍCULO TERCERO: - APROBAR por parte de la **CORPORACIÓN AUTÓNOMA REGIONAL DEL QUINDÍO - C.R.Q.**, el **PROGRAMA PARA EL USO EFICIENTE Y AHORRO DEL AGUA – PUEAA**, al señor **ERNESTO RAMÍREZ OSORIO**, en beneficio del predio denominado: **1) LOTE. EL PLACER**, ubicado en la vereda **LA DUQUESA** jurisdicción del **MUNICIPIO** de **CALARCA**, en cumplimiento de la Ley 373 de 1997, del Decreto 1090 de 2018 y de la Resolución 1257 de 2018 emitida por el Ministerio de Ambiente y Desarrollo Sostenible.

PARÁGRAFO PRIMERO: - El término de aprobación del Programa para el Uso Eficiente y Ahorro del Agua – PUEAA, será de **por cinco (5) años contados a partir de la fecha de ejecutoria de la presente Resolución.**

ARTÍCULO CUARTO: OBLIGACIONES del señor **ERNESTO RAMÍREZ OSORIO**, durante el desarrollo del Programa para el Uso Eficiente y Ahorro del Agua - PUEAA:

1. Ejecutar las actividades propuestas en los plazos establecidos en el cronograma.
2. En cumplimiento de las estrategias del PUEAA las acciones de planificación y ejecución de acciones de rehabilitación y/o reposición al corto mediano y largo plazo de la infraestructura se deberá priorizar con el fin de reducir pérdidas.
3. Deberá de conformidad con el artículo 11 de la Ley 373 de 1997, actualizar y enviar anualmente a esta Corporación, la siguiente información:
 - a. Nombre de la entidad usuaria, ubicación geográfica y política donde presta el servicio;
 - b. Nombre, ubicación geográfica y tipo de la fuente o fuentes donde captan las aguas;
 - c. Nombre, ubicación geográfica y tipo de la fuente o fuentes receptoras de los afluentes;
 - d. Caudal promedio diario anual en litros por segundo de la fuente de captación y de la fuente receptora de los efluentes;
 - e. Caudal promedio diario anual captado por la entidad usuaria;
 - f. Número de usuarios del sistema;
 - g. Caudal consumido por los usuarios del sistema;
 - h. Porcentaje en litros por segundo de las pérdidas del sistema;
 - i. Calidad del agua de la fuente abastecedora, de los efluentes y de la fuente receptora de éstos, clase de tratamientos requeridos y el sistema y la frecuencia del monitoreo;
 - j. Proyección anual de la tasa de crecimiento de la demanda del recurso hídrico según usos;
 - k. Caudal promedio diario en litros por segundo, en épocas secas y de lluvia, en las fuentes de abastecimiento y en las receptoras de los efluentes;
 - l. Programas de protección y conservación de las fuentes hídricas;
 - m. Fuentes probables de abastecimiento y de vertimiento de efluentes que se dispongan para futuras expansiones de la demanda"



RESOLUCIÓN NÚMERO 1596 DEL DÍA 20 DE MAYO DE 2022

"POR MEDIO DE LA CUAL SE OTORGA CONCESIÓN DE AGUAS SUPERFICIALES PARA USO AGRICOLA AL SEÑOR ERNESTO RAMIREZ OSORIO – EXPEDIENTE ADMINISTRATIVO No. 0417-22"

Página 22 de 24

4. La Corporación Autónoma Regional del Quindío – C.R.Q., realizará el seguimiento a la ejecución del Programa, razón por la cual, en las visitas de seguimiento, deberá entregar los soportes necesarios que permitan constatar el desarrollo de los proyectos.
5. Presentar un informe detallado de manera semestral de ejecución de las obras, proyectos y programas contemplados en el Programa para el Uso Eficiente y Ahorro del Agua -PUEAA-, en los cuales deberá detallarse claramente las actividades y obras desarrolladas y estar soportados con las ejecuciones presupuestales y con todos los registros posibles (fotográficos, listas de chequeo, listados de asistencia, contratos, videos, entre otros).
6. Solicitar los permisos, concesiones y autorizaciones requeridas por la Ley para el uso y aprovechamiento de los recursos naturales renovables o para el desarrollo de actividades contempladas en el Programa para el Uso Eficiente y Ahorro del Agua -PUEAA- que afecten o puedan afectar el medio ambiente, para así cumplir con la normatividad ambiental vigente.
7. Dar aplicación estricta a la Ley 373 de 1997, Decreto 1090 de 2018, Resolución 1257 de 2018 y a la demás normatividad ambiental pertinentes.

ARTÍCULO QUINTO: APROBAR LOS PLANOS y OBRAS CONSTRUIDAS, para la captación, aducción, desarenación, conducción, almacenamiento, derivación y restitución de sobrantes, al señor **ERNESTO RAMIREZ OSORIO**, en beneficio del predio denominado: **1) LOTE. EL PLACER**, ubicado en la vereda **LA DUQUESA** jurisdicción del **MUNICIPIO** de **CALARCA**, con fundamento en los argumentos técnicos y jurídicos expuestos en la parte considerativa del presente acto administrativo.

ARTÍCULO SEXTO: – El señor **ERNESTO RAMIREZ OSORIO**, deberá cancelar el valor correspondiente a los servicios de seguimiento ambiental, de conformidad con la Ley 633 de 2000, la Resolución número 1280 del 2010, expedida por el Ministerio de Ambiente, vivienda y Desarrollo Territorial y la Resolución de bienes y servicios proferida por esta Entidad.

ARTÍCULO SEPTIMO: - El Concesionario deberá cuando lo requiera por parte de la Corporación Autónoma Regional del Quindío – C.R.Q., presentar informe sobre materia ambiental, y especialmente, sobre la cantidad consumida de recursos naturales y elementos ambientales de conformidad con el artículo 23 del Decreto 2811 de 1974.

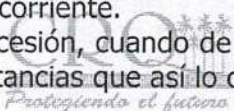
ARTÍCULO OCTAVO: - Las condiciones técnicas que se encontraron al momento de la visita y que quedaron plasmadas en el concepto técnico rendido por el comisionado en este acto administrativo deberán mantenerse, por lo que la actividad u obra a realizarse deberá corresponder respectivamente a lo permitido en el presente acto administrativo. En caso de requerir modificaciones en las condiciones evidenciadas en la visita técnica se debe informar a la Corporación Autónoma Regional del Quindío – C.R.Q., para verificar la pertinencia de concederlas.

ARTÍCULO NOVENO: - El Concesionario deberá avisar de inmediato a la Corporación Autónoma Regional del Quindío – C.R.Q., cuando se presenten situaciones de emergencia, indicando las causas, medidas adoptadas y tiempo de duración de dicha emergencia.

ARTÍCULO DÉCIMO: - El Concesionario es el responsable por cualquier deterioro y/o daño ambiental causado por él, en la ejecución de las actividades autorizadas en esta Resolución, por lo cual deberán realizar las acciones necesarias para corregir los efectos causados, y cumplir con las obligaciones que se establezcan en el presente Acto Administrativo y en general las dispuestas en la normatividad ambiental vigente.

ARTÍCULO DÉCIMO PRIMERO: - La concesión aquí otorgada no será obstáculo para que la Corporación Autónoma Regional del Quindío - C.R.Q., de forma unilateral y con posterioridad:

- Sectorice y reglamente el uso de la corriente.
- Modifique las condiciones de la concesión, cuando de conformidad a la prelación de los usos del agua, se presenten hecho o circunstancias que así lo obliguen.





RESOLUCIÓN NÚMERO 1596 DEL DÍA 20 DE MAYO DE 2022

"POR MEDIO DE LA CUAL SE OTORGA CONCESIÓN DE AGUAS SUPERFICIALES PARA USO AGRICOLA AL SEÑOR ERNESTO RAMIREZ OSORIO – EXPEDIENTE ADMINISTRATIVO No. 0417-22"

Página 23 de 24

- Modifique las condiciones de la concesión, por razones de conveniencia pública, y/o el acaecimiento de hechos o circunstancias que alteren las condiciones ambientales del territorio.

ARTÍCULO DÉCIMO SEGUNDO: - Las aguas de uso público no pueden transferirse por venta, donación o permuta, ni constituirse sobre ellas derechos personales o de otra naturaleza, para que los Concesionarios puedan ceder o traspasar total o parcialmente la Concesión otorgada, se requiere autorización previa de la **CORPORACION AUTONOMA REGIONAL DEL QUINDIO - CRQ.**

ARTÍCULO DÉCIMO TERCERO: - La Corporación Autónoma Regional del Quindío – C.R.Q., se reserva el derecho a revisar esta Concesión de Aguas, de oficio o a petición de parte, cuando considere conveniente y cuando las circunstancias que se tuvieron en cuenta para otorgarla, hayan variado.

ARTÍCULO DÉCIMO CUARTO: - Para efectos de Control, Seguimiento y Vigilancia, que realizará la Corporación Autónoma Regional del Quindío – C.R.Q., el concesionario deberá permitir el ingreso de los funcionarios encargados de esta labor sin previo aviso.

ARTÍCULO DECIMO QUINTO: - Para resolver las controversias que se susciten con motivo de la constitución o ejercicio de la servidumbre en interés privado, el interesado deberá acudir ante la Jurisdicción Ordinaria, conforme a lo establecido en el Código Nacional de los Recursos Naturales Renovables y Protección del Medio Ambiente.

ARTÍCULO DECIMO SEXTO: - En caso de que se produzca la tradición del predio beneficiado con la concesión, el nuevo propietario, poseedor o beneficiario deberá solicitar su traspaso dentro de los sesenta (60) días hábiles siguientes, para lo cual presentará los documentos que lo acrediten como tal y los demás que se le exijan con el fin de ser considerado como nuevo titular de la concesión, de conformidad con la Sección 8 del Capítulo 2 artículo 2.2.3.2.8.8. del Decreto 1076 de 2015. La Corporación Autónoma Regional del Quindío – C.R.Q., está facultada para autorizar dicho traspaso conservando las condiciones originales o modificándolas.

ARTÍCULO DECIMO SEPTIMO: - Serán causales de caducidad por la vía administrativa:

- El incumplimiento de las condiciones estipuladas en el presente acto administrativo
- Las contempladas en el Artículo 62 del Decreto 2811 de 1974.

ARTÍCULO DECIMO OCTAVO: - Previamente a la declaratoria administrativa de caducidad, se dará a los interesados la oportunidad de ser oído en descargos, para lo cual se dispondrá de quince (15) días hábiles para ratificar o subsanar la falta de que se acusa o para formular su defensa (Artículo 63 del Decreto 2811 de 1974 y 250 del Decreto 1541 de 1978).

ARTÍCULO DECIMO NOVENO: - Los Concesionarios deberán llevar un registro de los volúmenes de agua debidamente captada y reportarlos mensualmente a la **CORPORACION AUTONOMA REGIONAL DEL QUINDIO - C.R.Q.**

ARTÍCULO VIGÉSIMO: - Los Concesionarios deberán cancelar la tasa por utilización del agua concesionada, cuyo valor se liquidará, cobrará y pagará a la **CORPORACION AUTONOMA REGIONAL DEL QUINDIO- CRQ**, de conformidad con lo previsto en el Decreto 1076 de 2015, y en sus Decretos reglamentarios y demás normas que lo desarrollen, modifiquen, adicionen o aclaren.

PARÁGRAFO PRIMERO: - El cálculo de los índices de uso de agua y el factor regional, se calcularán anualmente para cada una de las unidades hidrográficas por parte de la **CORPORACION AUTONOMA REGIONAL DEL QUINDIO – C.R.Q.**

ARTÍCULO VIGÉSIMO PRIMERO: - Los Concesionarios quedan sujetos al cumplimiento de las disposiciones legales, referentes al uso y el goce de las aguas, para su mejor aprovechamiento, salubridad e higiene pública, ocupación de bienes de uso público, y aquellas que sobre las mismas materias rijan a futuro, no habiendo reclamación por su parte.



RESOLUCIÓN NÚMERO 1596 DEL DÍA 20 DE MAYO DE 2022

"POR MEDIO DE LA CUAL SE OTORGA CONCESIÓN DE AGUAS SUPERFICIALES PARA USO AGRICOLA AL SEÑOR ERNESTO RAMIREZ OSORIO – EXPEDIENTE ADMINISTRATIVO No. 0417-22"

ARTÍCULO VIGÉSIMO SEGUNDO: - NOTIFÍQUESE el contenido de la presente Resolución al señor **ERNESTO RAMIREZ OSORIO**, identificado con cédula número 9.776.654 de Calarcá (Q), quien actúa en calidad de propietario y al señor **ALEXANDER TRUJILLO MANJARRES**, identificado con cédula número 12.199.076 de Garzón (H), quien actúa en calidad apoderado o a la persona debidamente autorizada, en los términos establecidos en la Ley 1437 de 2011.

ARTÍCULO VIGÉSIMO TERCERO: - PUBLÍQUESE, el encabezado y la parte Resolutiva de la presente Resolución, en el boletín ambiental de la C.R.Q., a costa del interesado, de conformidad con los Artículos 70 y 71 de la Ley 99 de 1993.

ARTÍCULO VIGÉSIMO CUARTO: - Contra la presente Resolución, procede únicamente el recurso de reposición, el cual deberá presentarse por escrito en la notificación personal, o dentro de los diez (10) días hábiles siguientes a ella, o a la notificación por aviso, o al vencimiento del término de publicación, según el caso, ante la Subdirección de Regulación y Control Ambiental de la **CORPORACIÓN AUTÓNOMA REGIONAL DEL QUINDÍO – C.R.Q**, en los términos del artículo 76 y siguientes de la Ley 1437 de 2011.

ARTÍCULO VIGÉSIMO QUINTO: - La presente Resolución rige a partir de la fecha de ejecutoria, de conformidad con el artículo 87 del Código de Procedimiento Administrativo y de lo Contencioso Administrativo Ley 1437 de 2011.

Dado en Armenia Quindío, a los 20 DE MAYO DE 2022


NOTIFIQUESE, PUBLIQUESE Y CUMPLASE


CARLOS ARIEL TRUKE OSPINA
 Subdirector de Regulación y Control Ambiental

Revisión Técnica:

Lina Marcela Alarcón Mora.
 Profesional Especializado Grado 12.

Elaboró:


 Daniela Álvarez Pava
 Abogada.

CORPORACION AUTONOMA REGIONAL DEL QUINDIO	
NOTIFICACION PERSONAL	
EN EL DIA DE HOY _____ DE _____ DEL _____	
NOTIFICO PERSONALMENTE LA PROVIDENCIA ANTERIOR A:	
EN SU CONDICION DE:	
SE LE INFORMÓ QUE CONTRA TAL PROVIDENCIA PROCEDE UNICAMENTE RECURSO DE REPOSICION QUE SE PODRA INTERPONER DENTRO DE LOS DIEZ (10) DIAS SIGUIENTES A ESTA DILIGENCIA.	
----- EL NOTIFICADO	----- EL NOTIFICADOR
C.C No -----	





RESOLUCIÓN NÚMERO 1640 DEL DÍA 25 DE MAYO DE 2022

"POR MEDIO DE LA CUAL SE ORDENA UN DESISTIMIENTO Y ARCHIVO DE LA SOLICITUD DE CONCESIÓN DE AGUAS SUBTERRÁNEAS PRESENTADA POR EL SEÑOR LUIS EDUARDO GONZALEZ Y OTROS - EXPEDIENTE ADMINISTRATIVO No. 3183-22"

Página 1 de 7

EL SUBDIRECTOR DE REGULACIÓN Y CONTROL AMBIENTAL DE LA CORPORACION AUTONOMA REGIONAL DEL QUINDÍO C.R.Q., en uso de sus atribuciones legales contenidas en la Ley General Ambiental de Colombia, el Código de Procedimiento Administrativo y de lo Contencioso Administrativo y la Resolución 2169 del 12 de diciembre de 2016, modificada por la Resolución 066 del 16 de enero de 2017, modificada por la Resolución 081 del 18 de enero de 2017, modificada por la Resolución No.1035 del 03 de mayo del 2019, y a su vez modificada por la Resolución No.1861 del 14 de septiembre del 2020, emanadas de la Dirección General de la Corporación Autónoma Regional del Quindío y,

CONSIDERANDO

Que el artículo 30 de la Ley 99 de 1993, estipula el objeto de las Corporaciones Regionales Autónomas, consagrando que: "*Todas las corporaciones, autónomas regionales tendrán por objeto la ejecución de las políticas, planes, programas y proyectos sobre medio ambiente y recursos naturales renovables, así como dar cumplida y oportuna aplicación a las disposiciones legales vigentes sobre su disposición, administración, manejo y aprovechamiento, conforme a las regulaciones, pautas y directrices expedidas por el Ministerio del Medio Ambiente*".

Que según el numeral 2º del artículo 31 de la Ley 99 de 1993, corresponde a las Corporaciones Autónomas Regionales ejercer la función de máxima autoridad ambiental en el área de su jurisdicción de acuerdo con las normas de carácter superior y conforme a los criterios y directrices trazadas por el Ministerio de Ambiente y Desarrollo Sostenible.

Que la Ley 99 de 1993, dispone en numeral 9º del artículo 31 que: "*Las Corporaciones Autónomas Regionales ejercerán las siguientes funciones...: 9) Otorgar concesiones, permisos, autorizaciones y licencias ambientales requeridas por la ley para el uso, aprovechamiento o movilización de los recursos naturales renovables o para el desarrollo de actividades que afecten o puedan afectar el medio ambiente.*"

Que, en el Departamento del Quindío, la Corporación Autónoma Regional del Quindío-C.R.Q., es la máxima autoridad ambiental, y tiene dentro de sus competencias otorgar las autorizaciones, permisos y licencias ambientales a los proyectos, obras y/o actividades de su competencia a desarrollarse en el área de su jurisdicción y ejercer control sobre los mismos.

Que el Capítulo 2 Sección 5 artículo 2.2.3.2.5.1. del Decreto 1076 de 2015 "*Por medio del cual se expide el Decreto Único Reglamentario del Sector Ambiente y Desarrollo Sostenible*" (artículo 28 del Decreto 1541 de 1978) dispone "*El Derecho al uso de las aguas y de los cauces se adquiere de conformidad con el artículo 51 del Decreto - Ley 2811 de 1974:*

- a. Por ministerio de la ley;
- b. Por concesión;
- c. Por permiso, y
- d. Por asociación."

Que la sección 9 del Capítulo 2 consagra en los artículos 2.2.3.2.9.1. y 2.2.3.2.9.2. del Decreto 1076 de 2015 (artículos 54 y 55 del Decreto 1541 de 1978), los requisitos formales para solicitar una concesión de aguas, señalando entre otros, que "*las personas naturales o jurídicas y las entidades gubernamentales que deseen aprovechar aguas para usos diferentes de aquellos que se ejercen por ministerio de la ley requieren concesión.*"

Que la sección 7 del Capítulo 2 consagra en el artículo 2.2.3.2.7.1. del Decreto 1076 de 2015 (artículo 36 del Decreto 1541 de 1978), dispuso que toda persona natural o jurídica, pública o privada, requiere concesión para obtener el derecho al aprovechamiento de las aguas para los fines allí indicados.



RESOLUCIÓN NÚMERO 1640 DEL DÍA 25 DE MAYO DE 2022
"POR MEDIO DE LA CUAL SE ORDENA UN DESISTIMIENTO Y ARCHIVO DE LA SOLICITUD DE
CONCESIÓN DE AGUAS SUBTERRÁNEAS PRESENTADA POR EL SEÑOR LUIS EDUARDO GONZALEZ
Y OTROS - EXPEDIENTE ADMINISTRATIVO No. 3183-22"

Página 2 de 7

Que el artículo 132 del Decreto – Ley 2811 de 1974, por el cual se adoptó el Código Nacional de Recursos Naturales Renovables y de Protección al Medio Ambiente, establece en lo relativo al uso, conservación y preservación de las aguas: *"Sin permiso, no se podrán alterar los cauces, ni el régimen y la calidad de las aguas, ni intervenir en su uso legítimo.*

Se negará el permiso cuando la obra implique peligro para la colectividad, o para los recursos naturales, la seguridad interior o exterior o la soberanía nacional".

Que el día 26 de mayo del año 2015, el gobierno nacional expidió el decreto 1076 de 2015 **"Por medio del cual se expide el Decreto Único Reglamentario del Sector Ambiente y Desarrollo Sostenible"**, en el cual incorporó gran parte de la normatividad Ambiental que rige en el territorio colombiano, entre las normas compiladas está el Decreto 1541 de mil novecientos setenta y ocho (1978) el cual regula y desarrolla las concesiones de aguas SUBTERRANEAS. Teniendo con esto que el Decreto 1076 de 2015 reglamenta, entre otros aspectos, lo concerniente al ordenamiento del recurso hídrico.

Que mediante solicitud radicada bajo el **número 3183-22**, el día diecisiete (17) de marzo de dos mil veintidós (2022), el señor **JOSE ALBERTO PEREZ ALZATE** identificado con la cédula de ciudadanía número 89.006.902 expedida en Armenia (Q), quien actúa en calidad de apoderado de los señores **LUIS EDUARDO GONZALEZ RODRIGUEZ**, identificado con la cédula de ciudadanía número 79.418.815 expedida en Bogotá (D.C), **JACQUELINE SEPULVEDA RODRIGUEZ** identificada con la cédula de ciudadanía número 51.648.284 expedida en Bogotá (D.C), **HECTOR EDUARDO VARGAS** identificado con la cédula de ciudadanía número 19.496.198 expedida en Bogotá (D.C), quienes ostentan la calidad de copropietarios; presentó ante la **CORPORACIÓN AUTÓNOMA REGIONAL DEL QUINDÍO – CRQ**, solicitud de **CONCESIÓN DE AGUAS SUBTERRANEAS** para **uso doméstico**, en beneficio del predio denominado: **2) LOTE DE TERRENO - BELLAVISTA** ubicado en la vereda **SALENTO** jurisdicción del **MUNICIPIO** de **SALENTO**, identificado con el folio de matrícula inmobiliaria número **280-14350** y ficha catastral número **63690000000100082000**, de acuerdo a la información aportada a la solicitud.

Que, con la solicitud anterior, el solicitante acompañó los siguientes documentos:

- Formulario Único Nacional de solicitud de concesión de aguas Subterráneas, radicado bajo el número 3183-22, debidamente firmado por el señor José Alberto Pérez Álzate identificado con la cédula de ciudadanía número 89.006.902, quien actúa en calidad de apoderado.
- Oficio de solicitud de prórroga de concesión de aguas Subterráneas debidamente firmado por el señor José Alberto Pérez Álzate identificado con la cédula de ciudadanía número 89.006.902, quien actúa en calidad de apoderado.
- Documento denominado poder especial conferido por los señores Luis Eduardo González Rodríguez, Jacqueline Sepúlveda Rodríguez, Héctor Eduardo Vargas al señor José Alberto Pérez Álzate.
- Fotocopia de la cédula de ciudadanía del señor José Alberto Pérez Álzate identificado con la cédula de ciudadanía número 89.006.902 expedida en Armenia (Q).
- Fotocopia de la cédula de ciudadanía del señor Luis Eduardo González Rodríguez, identificado con la cédula de ciudadanía número 79.418.815 expedida en Bogotá (D.C).
- Fotocopia de la cédula de ciudadanía de la señora Jacqueline Sepúlveda Rodríguez identificado con la cédula de ciudadanía número 51.648.248 expedida en Bogotá (D.C).
- Fotocopia de la cédula de ciudadanía del señor Héctor Eduardo Vargas identificado con la cédula de ciudadanía número 19.496.198 expedida en Bogotá (D.C).
- Certificado de Tradición del predio denominado: 2) LOTE DE TERRENO - BELLAVISTA ubicado en la vereda SALENTO jurisdicción del MUNICIPIO de SALENTO, identificado con el folio de matrícula inmobiliaria número 280-14350 y ficha catastral número



RESOLUCIÓN NÚMERO 1640 DEL DÍA 25 DE MAYO DE 2022
"POR MEDIO DE LA CUAL SE ORDENA UN DESISTIMIENTO Y ARCHIVO DE LA SOLICITUD DE
CONCESIÓN DE AGUAS SUBTERRÁNEAS PRESENTADA POR EL SEÑOR LUIS EDUARDO GONZALEZ
Y OTROS - EXPEDIENTE ADMINISTRATIVO No. 3183-22"

Página 3 de 7

636900000000100082000, expedido por la Oficina de Registro de Instrumentos Públicos de Armenia, el día 27 de enero 2022.

- Resolución No. S.A.60.07.04-00777 de febrero 03 de 2022 "POR MEDIO DE LA CUAL SE EXPIDE AUTORIZACIÓN SANITARIA FAVORABLE DE UNA CONCESIÓN DE AGUA PARA CONSUMO HUMANO" expedida por la Secretaria de Salud Departamental.
- Un Plano que contiene información de planta general y detalles del sistema de abastecimiento.
- Formato información costos del proyecto, obra o actividad, para la liquidación de la tarifa por servicios de evaluación ambiental, por valor de (\$348.291.000).
- Factura de pago No.314 del día 17 de marzo de 2022, por concepto de servicio de evaluación y seguimiento de trámite de permiso de concesión de aguas Subterráneas por un valor de (\$558.504.00).

Que, la Subdirección de Regulación y Control Ambiental de la C.R.Q., estableció en el formato denominado "*TARIFA PARA EL COBRO POR SERVICIOS DE EVALUACIÓN DE TRÁMITE CONCESIÓN DE AGUAS SUBTERRANEAS PARA PROYECTOS OBRAS O ACTIVIDADES CUYO VALOR ES INFERIOR A 2115 SMMLV*", la tarifa a pagar por los servicios de evaluación ambiental por parte del interesado por un valor de (\$558.504.00).

Que para el día 22 de abril de 2022, La Subdirección de Regulación Y Control Ambiental mediante radicado de salida No. 7098, envió solicitud de complemento de información para que se allegara la siguiente documentación:

"(...)

De acuerdo con lo anterior y con el propósito de continuar con la evaluación de su solicitud de concesión de aguas subterránea, de manera respetuosa le solicitamos que allegue la siguiente documentación:

- 1. Prueba de Bombeo a su costa y supervisada por personal de la Corporación, para lo cual deberá informar y solicitar el acompañamiento por parte de la Corporación Y deberá cumplir lo siguiente:**
 - a. La bomba deberá estar apagada con mínimo 24 horas de anticipación.
 - b. La prueba de bombeo debe hacerse con un caudal que produzca abatimiento continuo. La duración de la prueba se ajustará al comportamiento del pozo durante la actividad.
 - c. Una vez termine el bombeo, la recuperación deberá hacerse hasta alcanzar el nivel estático inicial del pozo.
 - d. Una vez se realice esta prueba se deberá presentar el informe y la cartera de campo.
- 2. Programa de Uso Eficiente y Ahorro del Agua Simplificado: debe contener la siguiente información:**
 - Información general: Indicar si es una fuente de agua superficial o si es una fuente de agua subterránea y si es de tipo léntico o lótico.
 - Identificar la subzona hidrográfica, la unidad hidrológica, provincia hidrogeológica o sistema acuífero al cual pertenece el punto de captación de acuerdo con el tipo de fuente (superficial o subterránea).
 - La descripción del sistema y método de medición del caudal utilizado en la actividad y unidades de medición correspondientes.
 - La identificación de pérdidas de agua respecto al caudal captado y acciones de control de las mismas.

*En cuanto al plazo para la entrega de la documentación será en el término **máximo de un mes**, contados a partir del recibo del presente requerimiento, de conformidad con el Artículo 17 de la Ley 1755 de 2015".*





RESOLUCIÓN NÚMERO 1640 DEL DÍA 25 DE MAYO DE 2022

"POR MEDIO DE LA CUAL SE ORDENA UN DESISTIMIENTO Y ARCHIVO DE LA SOLICITUD DE CONCESIÓN DE AGUAS SUBTERRÁNEAS PRESENTADA POR EL SEÑOR LUIS EDUARDO GONZALEZ Y OTROS - EXPEDIENTE ADMINISTRATIVO No. 3183-22"

Página 4 de 7

Que de acuerdo a lo anterior, la información requerida en el oficio con radicado CRQ número 7098 del día 22 de abril del año 2022, hasta la fecha no ha sido aportada por el solicitante, teniendo en cuenta que dicho oficio fue enviado por la empresa de correo certificado CERTIPOSTAL a la dirección de correo electrónico autorizada (ramirezquimico@yahoo.com) y recibido el día 22 de abril de 2022, tal y como consta en el oficio que reposa en el expediente administrativo; razón por la cual no es posible continuar con el trámite de concesión de aguas Subterráneas solicitado por los señores Luis Eduardo González Rodríguez, Jacqueline Sepúlveda Rodríguez, Héctor Eduardo Vargas, por lo que se entiende desistido dicho trámite a la luz de la normatividad aplicable para el desistimiento tácito, descrito en el artículo 17 de la Ley 1755 de 2015.

FUNDAMENTOS LEGALES

Que dado lo anterior, en cumplimiento de los fines del Estado y dando aplicación a los principios que rigen las actuaciones administrativas consagrados en el artículo 209 de la "Constitución Política" y en el artículo 3º de la Ley 1437 de 2011 "Código de Procedimiento Administrativo y de lo Contencioso Administrativo", y en busca de lograr que los procedimientos administrativos cumplan las normas, esta Corporación estima que se debe proceder al desistimiento de la solicitud de concesión de aguas Subterráneas requerido por los señores Luis Eduardo González Rodríguez, Jacqueline Sepúlveda Rodríguez, Héctor Eduardo Vargas, a la luz de la normatividad aplicable para el desistimiento tácito, consagrado en el artículo 17 de la Ley 1755 de 2015.


Que el artículo 209 de la Constitución Política establece los principios de la función administrativa así:

"Artículo 209. *La función administrativa está al servicio de los intereses generales y se desarrolla con fundamento en los principios de igualdad, moralidad, eficacia, economía, celeridad, imparcialidad y publicidad, mediante la descentralización, la delegación y la desconcentración de funciones.*

Las autoridades administrativas deben coordinar sus actuaciones para el adecuado cumplimiento de los fines del Estado. La administración pública, en todos sus órdenes, tendrá un control interno que se ejercerá en los términos que señale la ley." (letra cursiva fuera del texto original).

La Corporación Autónoma Regional del Quindío – CRQ, en virtud del artículo 9 de la Ley 1437 de 2011, la cual establece las prohibiciones de las autoridades, indicando en el numeral 4: "Exigir constancias, certificaciones o documentos que reposen en la respectiva Entidad". De igual manera, el artículo noveno del Decreto 019 de 2012 "Ley Antitrámites", trata sobre la prohibición de exigir documentos que reposan en la entidad señalando: "Cuando se esté adelantando un trámite ante la administración, se prohíbe exigir actos administrativos, constancias, certificaciones o documentos que ya reposen en la entidad ante la cual se está tramitando la respectiva actuación (...)" y de los principios de eficacia y economía que rigen las actuaciones administrativas, el primero propende porque las autoridades busquen que los procedimientos logren su finalidad, y para el efecto, deberán remover de oficio los obstáculos puramente formales, entre otros y el segundo tiene por finalidad que las autoridades procedan con austeridad y eficacia, optimizando el uso del tiempo y de los demás recursos, procurando el más alto nivel de calidad en las actuaciones y la protección de los derechos de las personas en concordancia con el Decreto 2106 de 2019, "Por el cual se dictan normas para simplificar, suprimir y reformar tramites, procesos y procedimientos innecesarios existentes en la administración pública".

Que el Título I de las Disposiciones Generales, artículo tercero del Código de Procedimiento Administrativo y de lo Contencioso Administrativo, consagra: "Principios: Todas las autoridades deberán interpretar y aplicar las disposiciones que regulan las actuaciones y





RESOLUCIÓN NÚMERO 1640 DEL DÍA 25 DE MAYO DE 2022

"POR MEDIO DE LA CUAL SE ORDENA UN DESISTIMIENTO Y ARCHIVO DE LA SOLICITUD DE CONCESIÓN DE AGUAS SUBTERRÁNEAS PRESENTADA POR EL SEÑOR LUIS EDUARDO GONZALEZ Y OTROS - EXPEDIENTE ADMINISTRATIVO No. 3183-22"

Página 5 de 7

procedimientos administrativos a la luz de los principios consagrados en la Constitución Política, en la Parte Primera de este Código y en las leyes especiales.

Las actuaciones administrativas se desarrollarán, especialmente, con arreglo a los principios del debido proceso, igualdad, imparcialidad, buena fe, moralidad, participación, responsabilidad, transparencia, publicidad, coordinación, eficacia, economía y celeridad (...)."

Que mediante la Ley 1755 de 2015 se reguló el Derecho Fundamental de Petición y se sustituyó un título del Código de Procedimiento Administrativo y de lo Contencioso Administrativo – Ley 1437 de 2011, Título dentro del cual se desarrolla el desistimiento tácito, indicando en el artículo primero lo siguiente:

"Artículo 1º. *Sustitúyase el Título II, Derecho de Petición, Capítulo I, Derecho de Petición ante las autoridades-Reglas Generales, Capítulo II Derecho de petición ante autoridades-Reglas Especiales y Capítulo III Derecho de Petición ante organizaciones e instituciones privadas, artículos 13 a 33, de la Parte Primera de la Ley 1437 de 2011, por el siguiente:"*

Que el artículo 17 de la Ley 1755 de 2015, estipula frente a las peticiones incompletas, al término para suministrar respuesta y en especial al **DESISTIMIENTO TÁCITO** lo siguiente:

"Artículo 17. Peticiones incompletas y desistimiento tácito. *En virtud del principio de eficacia, cuando la autoridad constate que una petición ya radicada está incompleta o que el peticionario deba realizar una gestión de trámite a su cargo, necesaria para adoptar una decisión de fondo, y que la actuación pueda continuar sin oponerse a la ley, requerirá al peticionario dentro de los diez (10) días siguientes a la fecha de radicación para que la complete en el término máximo de un (1) mes.*

A partir del día siguiente en que el interesado aporte los documentos o informes requeridos, se reactivará el término para resolver la petición. Se entenderá que el peticionario ha desistido de su solicitud o de la actuación cuando no satisfaga el requerimiento, salvo que antes de vencer el plazo concedido solicite prórroga hasta por un término igual.

Vencidos los términos establecidos en este artículo, sin que el peticionario haya cumplido el requerimiento, la autoridad decretará el desistimiento y el archivo del expediente, mediante acto administrativo motivado, que se notificará personalmente, contra el cual únicamente procede recurso de reposición, sin perjuicio de que la respectiva solicitud pueda ser nuevamente presentada con el lleno de los requisitos legales."

Por su parte, el artículo 306 del Código de Procedimiento Administrativo y de lo Contencioso Administrativo (Ley 1437 de 2011) establece: *"En los aspectos no contemplados en este Código se seguirá el Código de Procedimiento Civil en lo que sea compatible con la naturaleza de los procesos y actuaciones que correspondan a la jurisdicción en lo Contencioso Administrativo".*

Que, por los antecedentes citados, este Despacho procederá al desistimiento y archivo de este asunto, de conformidad a lo dispuesto en los artículos 17 de la Ley 1755 de 2015, sin perjuicio de que el interesado presente una nueva solicitud de concesión de aguas SUBTERRÁNEAS.

Que en cuanto a las demás normas jurídicas procedimentales se dará aplicación a la Ley 1437 de 2011, por encontrarse éstas vigentes y exequibles.

Que de conformidad con lo previsto en el artículo 42 en concordancia con el artículo 17 del Código de Procedimiento Administrativo y de lo Contencioso Administrativo, las autoridades

RESOLUCIÓN NÚMERO 1640 DEL DÍA 25 DE MAYO DE 2022

"POR MEDIO DE LA CUAL SE ORDENA UN DESISTIMIENTO Y ARCHIVO DE LA SOLICITUD DE CONCESIÓN DE AGUAS SUBTERRÁNEAS PRESENTADA POR EL SEÑOR LUIS EDUARDO GONZALEZ Y OTROS - EXPEDIENTE ADMINISTRATIVO No. 3183-22"

Página 6 de 7

administrativas están obligadas a tomar las decisiones que en derecho corresponda, motivadas, habiéndose dado oportunidad a los interesados para expresar sus opiniones, y con base en las pruebas e informes disponibles, y de todas las peticiones que hayan sido oportunamente planteadas dentro de la actuación por el peticionario y por los terceros reconocidos.

Que se reitera que de los antecedentes citados, se desprende que los señores Luis Eduardo González Rodríguez, Jacqueline Sepúlveda Rodríguez, Héctor Eduardo Vargas, no cumplieron con el requerimiento realizado por esta Corporación a través del oficio con número de radicado 7098 del día 22 de abril del año 2022, ya que no se aportó la prueba de bombeo y el programa de uso eficiente y ahorro del agua, motivo por el cual una vez evaluada la norma aplicable al desistimiento tácito, este Despacho encuentra que el mismo se ajusta al asunto sub examine, razón por la cual podrá decretarse, sin perjuicio que la respectiva solicitud pueda ser nuevamente presentada con el lleno de los requisitos legales.

Así las cosas, se procederá al desistimiento de la presente solicitud de concesión de aguas presentada por los señores Luis Eduardo González Rodríguez, Jacqueline Sepúlveda Rodríguez, Héctor Eduardo Vargas, y como consecuencia de éste, al archivo de este trámite, de conformidad a lo dispuesto en el artículo 17 de la Ley 1755 de 2015 "Por medio de la cual se regula el Derecho Fundamental de Petición y se sustituye un título del Código de Procedimiento Administrativo y de lo Contencioso Administrativo."

Que, en virtud de lo precedente, el **SUBDIRECTOR DE REGULACIÓN Y CONTROL AMBIENTAL DE LA CORPORACIÓN AUTÓNOMA REGIONAL DEL QUINDÍO – C.R.Q.**,

RESUELVE

ARTÍCULO PRIMERO: - **DESISTIR** por parte de la **CORPORACIÓN AUTÓNOMA REGIONAL DEL QUINDÍO – CRQ**, la solicitud de **CONCESIÓN DE AGUAS SUBTERRÁNEAS** para **uso doméstico**, presentada por los señores **LUIS EDUARDO GONZALEZ RODRIGUEZ**, identificado con la cédula de ciudadanía número 79.418.815 expedida en Bogotá (D.C), **JACQUELINE SEPULVEDA RODRIGUEZ** identificada con la cédula de ciudadanía número 51.648.284 expedida en Bogotá (D.C), **HECTOR EDUARDO VARGAS** identificado con la cédula de ciudadanía número 19.496.198 expedida en Bogotá (D.C), quienes ostentan la calidad de copropietarios en beneficio del predio denominado: **2) LOTE DE TERRENO - BELLAVISTA** ubicado en la vereda **SALENTO** jurisdicción del **MUNICIPIO** de **SALENTO**, identificado con el folio de matrícula inmobiliaria número **280-14350** y ficha catastral número **63690000000100082000**, sin perjuicio que la respectiva solicitud pueda ser nuevamente presentada con el lleno de los requisitos legales, de conformidad con las consideraciones expuestas en el presente acto administrativo.

ARTÍCULO SEGUNDO: - Como consecuencia de lo anterior, **ARCHIVAR** el **expediente número 3183-22**, relacionado con la solicitud de concesión de aguas Subterráneas, con fundamento en la parte considerativa del presente proveído.

ARTÍCULO TERCERO: - **NOTIFÍQUESE** el contenido del presente acto administrativo a los señores **LUIS EDUARDO GONZALEZ RODRIGUEZ**, identificado con la cédula de ciudadanía número 79.418.815 expedida en Bogotá (D.C), **JACQUELINE SEPULVEDA RODRIGUEZ** identificada con la cédula de ciudadanía número 51.648.284 expedida en Bogotá (D.C), **HECTOR EDUARDO VARGAS** identificado con la cédula de ciudadanía número 19.496.198 expedida en Bogotá (D.C), quienes ostentan la calidad de copropietarios, quienes actúan en calidad de copropietarios, y al señor **JOSE ALBERTO PEREZ ALZATE** identificado con la cédula de ciudadanía número 89.006.902 expedida en Armenia (Q), quien actúa en calidad de apoderado o a la persona debidamente autorizada



RESOLUCIÓN NÚMERO 1640 DEL DÍA 25 DE MAYO DE 2022
"POR MEDIO DE LA CUAL SE ORDENA UN DESISTIMIENTO Y ARCHIVO DE LA SOLICITUD DE
CONCESIÓN DE AGUAS SUBTERRÁNEAS PRESENTADA POR EL SEÑOR LUIS EDUARDO GONZALEZ
Y OTROS - EXPEDIENTE ADMINISTRATIVO No. 3183-22"

Página 7 de 7

por el interesado para notificarse, de conformidad con lo preceptuado en la Ley 1437 de 2011.

ARTÍCULO CUARTO: - Contra la presente Resolución, sólo procede el recurso de reposición ante la Subdirección de Regulación y Control Ambiental de la Corporación Autónoma Regional del Quindío - C.R.Q., el cual deberá interponerse por escrito en la diligencia de notificación personal o dentro de los diez (10) días hábiles siguientes a ella o a la notificación por aviso, o al vencimiento del término de publicación, según el caso, de acuerdo con los artículos 76 del Código de Procedimiento Administrativo y de lo Contencioso Administrativo.

ARTÍCULO QUINTO: - La presente Resolución rige a partir de la fecha de ejecutoria, de conformidad con el artículo 87 del Código de Procedimiento Administrativo y de lo Contencioso Administrativo Ley 1437 de 2011.

Dada en Armenia, Quindío a los 25 DE MAYO DE 2022

NOTÍFIQUESE, PUBLÍQUESE Y CÚMPLASE


CARLOS ARIEL TRUKE OSPINA
Subdirector de Regulación y Control Ambiental

Revisión Técnica:

Lina Marcela Alarcón Mora. 
Profesional Especializado Grado 12.

Proyección:

Daniela Álvarez Pava
Abogada Contratista.

1000



RESOLUCIÓN No. 1699 DEL 31 DE MAYO DE 2022
"POR MEDIO DE LA CUAL SE RESUELVE UN RECURSO DE REPOSICIÓN
INTERPUESTO CONTRA LA RESOLUCIÓN No. 001204 DE FECHA 25 DE ABRIL DEL AÑO 2022
EXPEDIENTE 286-22"

Página 1 de 16

EL SUBDIRECTOR DE REGULACIÓN Y CONTROL AMBIENTAL DE LA CORPORACIÓN AUTÓNOMA REGIONAL DEL QUINDÍO, en uso de sus atribuciones legales contenidas en la Ley General Ambiental de Colombia, el Código de Procedimiento Administrativo y de lo Contencioso Administrativo y la Resolución 2169 del 12 de diciembre de 2016, modificada por la Resolución 066 del 16 de enero de 2017, modificada por la Resolución 081 del 18 de enero de 2017, modificada por la Resolución No.1035 del 03 de mayo del 2019, y a su vez modificada por la Resolución No.1861 del 14 de septiembre del 2020, emanadas de la Dirección General de la Corporación Autónoma Regional del Quindío

CONSIDERANDO

Que el artículo 8º de la Constitución Política determina: *"Es obligación del Estado y de las personas proteger las riquezas culturales y naturales de la nación"*.

Que así mismo, la Constitución Política de Colombia en su artículo 79 consagra el derecho a gozar de un ambiente sano y dispone que es deber del Estado proteger la diversidad e integridad del ambiente, conservar las áreas de especial importancia ecológica y fomentar la educación para el logro de estos fines.

Que el artículo 80 ibídem señala que corresponde al Estado planificar el manejo y aprovechamiento de los recursos naturales, para garantizar su desarrollo sostenible, su conservación, restauración o sustitución. Indica además el artículo referido que el Estado deberá prevenir y controlar los factores de deterioro ambiental, imponer las sanciones legales y exigir la reparación de los daños causados.

Que el artículo 95 ibídem, preceptúa en su numeral 8º, como *"un deber del ciudadano, proteger los recursos culturales y naturales del país y velar por la conservación de un ambiente sano"*.

Que la Ley 23 de 1973 en su artículo 2º establece que el medio ambiente es un patrimonio común, cuyo mejoramiento y conservación son actividades de utilidad pública, en la que deben participar el Estado y los particulares, y así mismo, define que el medio ambiente está constituido por la atmósfera y los recursos naturales renovables.

Que el Decreto - Ley 2811 de 1974 por el cual se adoptó el Código Nacional de Recursos Naturales Renovables y de Protección al Medio Ambiente, establece en su artículo 1º que el ambiente es patrimonio común, y que el Estado y los particulares deben participar en su preservación y manejo, por ser de utilidad pública e interés social.

COMPETENCIA PARA CONOCER DEL RECURSO INTERPUESTO

Que el artículo 30 de la Ley 99 de 1993, estipula el objeto de las Corporaciones Regionales Autónomas, consagrando que: *"Todas las corporaciones, autónomas regionales tendrán por objeto la ejecución de las políticas, planes, programas y proyectos sobre medio ambiente y recursos naturales renovables, así como dar cumplida y oportuna aplicación a las disposiciones legales vigentes sobre su disposición, administración, manejo y aprovechamiento, conforme a las regulaciones, pautas y directrices expedidas por el Ministerio del Medio Ambiente"*.

Que según el numeral 2º del artículo 31 de la Ley 99 de 1993, corresponde a las Corporaciones Autónomas Regionales ejercer la función de máxima autoridad ambiental en el área de su jurisdicción de acuerdo con las normas de carácter superior y conforme a los criterios y directrices trazadas por el Ministerio de Ambiente y Desarrollo Sostenible.

Que la Ley 99 de 1993, dispone en el numeral 9º del artículo 31 que: *"Las Corporaciones Autónomas Regionales ejercerán las siguientes funciones: 9) Otorgar concesiones, permisos, autorizaciones y licencias ambientales requeridas por la ley para el uso, aprovechamiento o movilización de los recursos naturales renovables o para el desarrollo de actividades que afecten o puedan afectar el medio ambiente."*





RESOLUCIÓN No. 1699 DEL 31 DE MAYO DE 2022
"POR MEDIO DE LA CUAL SE RESUELVE UN RECURSO DE REPOSICIÓN
INTERPUESTO CONTRA LA RESOLUCIÓN No. 001204 DE FECHA 25 DE ABRIL DEL AÑO 2022
EXPEDIENTE 286-22"

Que en el Departamento del Quindío, la Corporación Autónoma Regional del Quindío- C.R.Q., es la máxima autoridad ambiental, y tiene dentro de sus competencias otorgar o negar las autorizaciones, permisos y licencias ambientales a los proyectos, obras y/o actividades de su competencia a desarrollarse en el área de su jurisdicción y ejercer control sobre los mismos.

Que la Dirección General de la Corporación Autónoma Regional del Quindío - C.R.Q., expidió la Resolución 2169 del 12 de diciembre de 2016, modificada por la Resolución 066 del 16 de enero de 2017, y a su vez modificada por la Resolución 081 del 18 de enero de 2017, modificada por la Resolución No.1035 del 03 de mayo del 2019, y a su vez modificada por la Resolución No.1861 del 14 de septiembre del 2020, por medio de la cual se estableció y se ajustó el Manual Específico de Funciones y de Competencias Laborales para los empleos de la Planta de Personal de esta Corporación.

Que como consecuencia de lo anterior, la Subdirección de Regulación y Control Ambiental de la Corporación Autónoma Regional del Quindío C.R.Q., está legitimada para conocer del recurso de reposición interpuesto impetrado por la señora **LEIDY SUSANA CLAROS IRREÑO**, identificada con la cédula de ciudadanía número 1.144.176.486 expedida en el Municipio de Cali (V), quien actúa en calidad de apoderada de la Sociedad **GREEN SUPER FOOD S.A.S**, identificada con NIT número 901.185.312-5, representada legalmente por el señor **MARTIN ABRAHAM GUILOFF SALVADOR**, identificado con pasaporte No. F31344439, en contra de la **Resolución número 001204 del día 25 de abril del 2022, "POR MEDIO DE LA CUAL SE ORDENA UN DESISTIMIENTO Y ARCHIVO DE LA SOLICITUD DE CONCESION DE AGUAS SUPERFICIALES PRESENTADA POR LA SOCIEDAD GREEN SUPER FOOD S.A.S EXPEDIENTE ADMINISTRATIVO No. 0286-22"**, tal y como lo establece el Capítulo VI Artículos 74 y siguientes de la Ley 1437 de 2011.

ANTECEDENTES FACTICOS

Que mediante solicitud radicada bajo el **número 0286-22**, el día trece (13) de enero de dos mil veintidós (2022), la señora **ANGÉLICA MARÍA HENAO PÉREZ**, identificada con la cédula de ciudadanía número 24.586.279 expedida en el Municipio de Calarcá (Q), quien actúa en calidad de apoderada de la Sociedad **GREEN SUPER FOOD S.A.S**, identificada con NIT número 901.185.312-5, representada legalmente por el señor **MARTIN ABRAHAM GUILOFF SALVADOR**, identificado con pasaporte No. F31344439, presentó ante la **CORPORACIÓN AUTÓNOMA REGIONAL DEL QUINDÍO – CRQ** solicitud tendiente a obtener **CONCESIÓN DE AGUAS SUPERFICIAL** para uso **AGRICOLA**, en beneficio del predio denominado: **1) "MESOPOTAMIA" 2) FINCA "EL RELOJ"**, ubicado en la Vereda **REGIVIT** del Municipio de **ARMENIA (Q)**, identificado con matrícula inmobiliaria No. **280-3280** y ficha catastral No. **63001000100000024000**, de acuerdo a la información aportada con la solicitud.

Que con la solicitud se presentaron los siguientes documentos:

- Carta remisoría de solicitud de concesión de agua superficial.
- Formulario Único Nacional de solicitud de concesión de aguas Superficial.
- Fotocopia del pasaporte del señor MARTIN ABRAHAM GUILOFF SALVADOR, identificado con pasaporte No. F31344439.
- Certificado de existencia y representación legal de la sociedad GREEN SUPERFODO SAS identificada con número de NIT 901185312-5, domiciliada en el Municipio de Armenia (Q), expedido por la Cámara de Comercio de Armenia, el día veintidós (22) de octubre del año 2022.
- Certificado de Tradición del predio denominado: 1) "MESOPOTAMIA" 2) FINCA "EL RELOJ", ubicado en la Vereda REGIVIT del Municipio de ARMENIA (Q), identificado con matrícula inmobiliaria No. 280-3280 y ficha catastral No. 63001000100000024000, expedido por la Oficina de Registro de Instrumentos Públicos, el día 22 de diciembre de 2022.
- Fotocopia de la cedula de ciudadanía de la señora ANGELICA MARIA HENAO PEREZ, identificada con número 24.586.279 de Calarcá (Q).



RESOLUCIÓN No. 1699 DEL 31 DE MAYO DE 2022
"POR MEDIO DE LA CUAL SE RESUELVE UN RECURSO DE REPOSICIÓN
INTERPUESTO CONTRA LA RESOLUCIÓN No. 001204 DE FECHA 25 DE ABRIL DEL AÑO 2022
EXPEDIENTE 286-22"

Página 3 de 16

- Anexo 1. Solicitud de concesión de aguas superficiales, predio denominado: 1) "MESOPOTAMIA" 2) FINCA "EL RELOJ", ubicado en la Vereda REGIVIT del Municipio de ARMENIA (Q), identificado con matrícula inmobiliario No. 280-3280 y ficha catastral No. 6300100010000000240000.
- Localización Puntos de captación de agua predio Mesopotamia.
- Copia de poder amplio y suficiente para la radicación de trámites.
- Escritura Publica No. 2.994 del día 19 de octubre del año 2018.

Que el día 28 de enero de 2022, a través de oficio con radicado CRQ número 0933, la Subdirección de Regulación y Control Ambiental de la CRQ, realizó requerimiento de trámite de concesión de aguas, en el cual se solicitó allegar la siguiente información que carecía en el expediente administrativo:

"(...)

1. *Documentos que acrediten la personería jurídica del solicitante (artículo 2.2.3.2.9.2 del Decreto 1076 de 2015), hasta tanto no se cuente con interoperabilidad entre las entidades del Estado que emiten las acreditaciones (oficinas de instrumentos públicos, alcaldías, etc.) y la Autoridad Ambiental Competente.*
Sociedades: Certificado de existencia y representación legal (expedición no superior a 3 meses).
Juntas de Acción Comunal: Certificado de existencia y representación legal o documento que haga sus veces, expedido con una antelación no mayor a 3 meses.
(Teniendo que en cuenta que dentro de la documentación aportada no se encuentra el certificado de existencia y representación legal de la SOCIEDAD AGUA HASS S.A.S).
2. *Poder debidamente otorgado y autenticado, cuando se actúe mediante apoderado (sólo cuando quien tramite, haya delegado a otra persona diferente al propietario del predio).*
(Teniendo que en cuenta que dentro de la documentación aportada no se encuentra poder o autorización por parte de la SOCIEDAD GREEN SUPERFOOD S.A.S a la señora Angélica María Henao Pérez).
3. *Soportes de la calidad en la que se actúa sobre el predio (artículo 2.2.3.2.9.2 del Decreto 1076 de 2015):*
Propietario: Certificado de tradición y libertad del inmueble (expedición no superior a 3 meses)
Tenedor: Prueba adecuada que lo acredite como tal, autorización del propietario o poseedor y Certificado de tradición y libertad del inmueble (expedición no superior a 3 meses).
Poseedor: Prueba adecuada que lo acredite como tal y Certificado de tradición y libertad del inmueble (expedición no superior a 3 meses)
(Teniendo que en cuenta que dentro de la documentación aportada no se encuentra prueba idónea de la calidad en que actúa la SOCIEDAD GREEN SUPERFOOD S.A.S).
4. *Información sobre los sistemas que se adoptarán para la captación, derivación conducción, restitución de sobrantes, distribución y drenaje, y sobre las inversiones, cuantía de las mismas y término en el cual se van a realizar (artículo 2.2.3.2.9.1 del Decreto 1076 de 2015).*
5. *Para prorrogas y captaciones existentes, presentar planos y memorias técnicas de las obras hidráulicas construidas (Captación, aducción, desarenación, conducción, almacenamiento y restitución de sobrantes), si estos no han sido aprobados por parte de la Corporación Autónoma Regional del Quindío. Deben presentarse en escala y en tamaño 100X70 centímetros, debidamente firmados por el profesional competente, con nombre completo y número de tarjeta profesional.*
6. *Formato de información costos de proyecto, obra o actividad, para la liquidación de tarifa por servicios de evaluación y seguimiento ambiental.*



RESOLUCIÓN No. 1699 DEL 31 DE MAYO DE 2022
"POR MEDIO DE LA CUAL SE RESUELVE UN RECURSO DE REPOSICIÓN
INTERPUESTO CONTRA LA RESOLUCIÓN No. 001204 DE FECHA 25 DE ABRIL DEL AÑO 2022
EXPEDIENTE 286-22"

(Teniendo que en cuenta que dentro de la documentación aportada no se allegó dicho documento).

7. Presentar recibo de pago por servicios de evaluación y seguimiento de la concesión de agua, para lo cual se anexa a este oficio el formato de liquidación con el cual puede acercarse al área de tesorería de la CRQ solicitar la factura y realizar el pago, una vez cancelado debe radicar el recibo y factura en la oficina de servicio al cliente tener en cuenta el número de expediente.

(Teniendo que en cuenta que dentro de la documentación aportada no se allegó dicho documento).

8. Programa de Uso Eficiente y Ahorro del Agua, bajo los términos de referencia establecidos en el artículo segundo de la resolución 1257 de 2018.

En cuanto al plazo para la entrega de la documentación será en el término **máximo de un mes**, contados a partir del recibo del presente requerimiento, de conformidad con el Artículo 17 de la Ley 1755 de 2015".

Que para el día diez (10) de mayo del 2022, la señora Angélica María Henao mediante radicado de entrada No. 2310, solicito prorroga de un (01) mes adicional, para el cumplimiento de lo requerido por medio del oficio con fecha del 28 de enero de 2022.

Que para el día 11 de marzo del 2022, la subdirección de regulación y control ambiental, mediante radicado de salida No. 3647, dio respuesta a la solicitud manifestando que tenía como tiempo máximo para la entrega de documentación el día 12 de abril de 2022.

Que para el día 29 de marzo del 2022, la señora Angélica María Henao mediante radicado de entrada No. 3735, allegó la siguiente documentación:

1. Certificado de existencia y representación legal de la sociedad GREEN SUPERFOOD S.A.S identificada con número de NIT 901185312-5, domiciliada en el Municipio de Armenia (Q), expedido por la Cámara de Comercio de Armenia, el día catorce (14) de enero del año 2022.
2. Certificado de existencia y representación legal de la sociedad LA MACANA AGROPECUARIA S.A.S identificada con número de NIT 900403378-3, domiciliada en el Municipio de Armenia (Q), expedido por la Cámara de Comercio de Armenia, el día veintitrés (23) de febrero del año 2022.
3. Copia del Contrato de arrendamiento de bien inmueble rural para la siembra y explotación de plantaciones de aguacates hass.

Que para el día 08 de abril del 2022, la señora Angélica María Henao mediante radicado de entrada No. 4354, allegó la siguiente documentación:

1. Documento denominado programa de uso eficiente y ahorro del agua.
2. Formato de información de costos de proyecto.
3. 2 planos.

Que para el día 25 de abril del año 2022, la Subdirección de Regulación y Control Ambiental expide la **Resolución número 001204 del día 25 de abril del 2022, "POR MEDIO DE LA CUAL SE ORDENA UN DESISTIMIENTO Y ARCHIVO DE LA SOLICITUD DE CONCESION DE AGUAS SUPERFICIAL PRESENTADA POR LA SOCIEDAD GREEN SUPER FOOD S.A.S EXPEDIENTE ADMINISTRATIVO No. 0286-22"**.



RESOLUCIÓN No. 1699 DEL 31 DE MAYO DE 2022
"POR MEDIO DE LA CUAL SE RESUELVE UN RECURSO DE REPOSICIÓN
INTERPUESTO CONTRA LA RESOLUCIÓN No. 001204 DE FECHA 25 DE ABRIL DEL AÑO 2022
EXPEDIENTE 286-22"

Página 5 de 16

Que el acto administrativo mencionado en el párrafo anterior, fue notificado por correo electrónico el día 26 de abril del año 2022, a la Sociedad Green Super Food S.A.S.

Que para el día 10 de mayo del año 2022, la señora **LEIDY SUSANA CLAROS IRREÑO**, identificada con la cédula de ciudadanía número 1.144.176.486 expedida en el Municipio de Cali (V), quien actúa en calidad de apoderada de la Sociedad **GREEN SUPER FOOD S.A.S**, identificada con NIT número 901.185.312-5, representada legalmente por el señor **MARTIN ABRAHAM GUILOFF SALVADOR**, identificado con pasaporte No. F18629304, en beneficio del predio denominado: **1) "MESOPOTAMIA" 2) FINCA "EL RELOJ"**, ubicado en la Vereda **REGIVIT** del Municipio de **ARMENIA (Q)**, identificado con matrícula inmobiliaria No. **280-3280** y ficha catastral No. **63001000100000024000**, presentó dentro del término legal Recurso de Reposición mediante radicado número 05902-22 con fecha del día 10 de mayo del año 2022, en contra de la decisión proferida.

PROCEDENCIA DEL RECURSO DE REPOSICIÓN INTERPUESTO

Que antes de entrar a realizar el análisis jurídico del recurso de reposición interpuesto por Que para el día 10 de mayo del año 2022, la señora **LEIDY SUSANA CLAROS IRREÑO**, identificada con la cédula de ciudadanía número 1.144.176.486 expedida en el Municipio de Cali (V), quien actúa en calidad de apoderada de la Sociedad **GREEN SUPER FOOD S.A.S**, identificada con NIT número 901.185.312-5, representada legalmente por el señor **MARTIN ABRAHAM GUILOFF SALVADOR**, identificado con pasaporte No. F18629304, objeto de concesión de aguas superficiales con radicado 0286-22, la Subdirección de Regulación y Control Ambiental entrará a evaluar si en efecto, el recurso reúne los requisitos necesarios para su procedencia.

Que la Ley 1437 de 2011 "*Código de Procedimiento Administrativo y de lo Contencioso Administrativo*", desarrolla a partir del artículo 74 y siguientes el Capítulo correspondiente a los recursos, en el cual se determina la procedencia de éstos contra los actos administrativos, la improcedencia, oportunidad y presentación, requisitos, pruebas, entre otros, los cuales estipulan lo siguiente:

"Artículo 74. Recursos contra los actos administrativos. *Por regla general, contra los actos definitivos procederán los siguientes recursos:*

- 1. El de reposición, ante quien expidió la decisión para que la aclare, modifique, adicione o revoque.*
- 2. El de apelación, para ante el inmediato superior administrativo o funcional con el mismo propósito.*

No habrá apelación de las decisiones de los Ministros, Directores de Departamento Administrativo, superintendentes y representantes legales de las entidades descentralizadas ni de los directores u organismos superiores de los órganos constitucionales autónomos.

Tampoco serán apelables aquellas decisiones proferidas por los representantes legales y jefes superiores de las entidades y organismos del nivel territorial.

NOTA: *El texto subrayado fue declarado EXEQUIBLE por la Corte Constitucional mediante Sentencia C-248 de 2013.*

- 3. El de queja, cuando se rechace el de apelación.*

El recurso de queja es facultativo y podrá interponerse directamente ante el superior del funcionario que dictó la decisión, mediante escrito al que deberá acompañarse copia de la providencia que haya negado el recurso.

De este recurso se podrá hacer uso dentro de los cinco (5) días siguientes a la notificación de la decisión.





RESOLUCIÓN No. 1699 DEL 31 DE MAYO DE 2022
"POR MEDIO DE LA CUAL SE RESUELVE UN RECURSO DE REPOSICIÓN
INTERPUESTO CONTRA LA RESOLUCIÓN No. 001204 DE FECHA 25 DE ABRIL DEL AÑO 2022
EXPEDIENTE 286-22"

Página 6 de 16

Recibido el escrito, el superior ordenará inmediatamente la remisión del expediente, y decidirá lo que sea del caso.

Artículo 75. Improcedencia. *No habrá recurso contra los actos de carácter general, ni contra los de trámite, preparatorios, o de ejecución excepto en los casos previstos en norma expresa.*

Artículo 76. Oportunidad y presentación. *Los recursos de reposición y apelación deberán interponerse por escrito en la diligencia de notificación personal, o dentro de los diez (10) días siguientes a ella, o a la notificación por aviso, o al vencimiento del término de publicación, según el caso. Los recursos contra los actos presuntos podrán interponerse en cualquier tiempo, salvo en el evento en que se haya acudido ante el juez.*

Los recursos se presentarán ante el funcionario que dictó la decisión, salvo lo dispuesto para el de queja, y si quien fuere competente no quisiere recibirlos podrán presentarse ante el procurador regional o ante el personero municipal, para que ordene recibirlos y tramitarlos, e imponga las sanciones correspondientes, si a ello hubiere lugar.

El recurso de apelación podrá interponerse directamente, o como subsidiario del de reposición y cuando proceda será obligatorio para acceder a la jurisdicción.

Los recursos de reposición y de queja no serán obligatorios.

Artículo 77. Requisitos. *Por regla general los recursos se interpondrán por escrito que no requiere de presentación personal si quien lo presenta ha sido reconocido en la actuación. Igualmente, podrán presentarse por medios electrónicos.*

Los recursos deberán reunir, además, los siguientes requisitos:

- 1. Interponerse dentro del plazo legal, por el interesado o su representante o apoderado debidamente constituido.*
- 2. Sustentarse con expresión concreta de los motivos de inconformidad.*
- 3. Solicitar y aportar las pruebas que se pretende hacer valer.*
- 4. Indicar el nombre y la dirección del recurrente, así como la dirección electrónica si desea ser notificado por este medio.*

Sólo los abogados en ejercicio podrán ser apoderados. Si el recurrente obra como agente oficioso, deberá acreditar la calidad de abogado en ejercicio, y prestar la caución que se le señale para garantizar que la persona por quien obra ratificará su actuación dentro del término de dos (2) meses.

Si no hay ratificación se hará efectiva la caución y se archivará el expediente.

Para el trámite del recurso el recurrente no está en la obligación de pagar la suma que el acto recurrido le exija. Con todo, podrá pagar lo que reconoce deber.

Artículo 78. Rechazo del recurso. *Si el escrito con el cual se formula el recurso no se presenta con los requisitos previstos en los numerales 1, 2 y 4 del artículo anterior, el funcionario competente deberá rechazarlo. Contra el rechazo del recurso de apelación procederá el de queja.*

Artículo 79. Trámite de los recursos y pruebas. *Los recursos se tramitarán en el efecto suspensivo.*



RESOLUCIÓN No. 1699 DEL 31 DE MAYO DE 2022
"POR MEDIO DE LA CUAL SE RESUELVE UN RECURSO DE REPOSICIÓN
INTERPUESTO CONTRA LA RESOLUCIÓN No. 001204 DE FECHA 25 DE ABRIL DEL AÑO 2022
EXPEDIENTE 286-22"

Página 7 de 16

Los recursos de reposición y de apelación deberán resolverse de plano, a no ser que al interponerlos se haya solicitado la práctica de pruebas, o que el funcionario que ha de decidir el recurso considere necesario decretarlas de oficio.

Cuando con un recurso se presenten pruebas, si se trata de un trámite en el que interviene más de una parte, deberá darse traslado a las demás por el término de cinco (5) días.

Cuando sea del caso practicar pruebas, se señalará para ello un término no mayor de treinta (30) días. Los términos inferiores podrán prorrogarse por una sola vez, sin que con la prórroga el término exceda de treinta (30) días.

En el acto que decreta la práctica de pruebas se indicará el día en que vence el término probatorio.

Artículo 80. Decisión de los recursos. *Vencido el período probatorio, si a ello hubiere lugar, y sin necesidad de acto que así lo declare, deberá proferirse la decisión motivada que resuelva el recurso.*

La decisión resolverá todas las peticiones que hayan sido oportunamente planteadas y las que surjan con motivo del recurso."

Que una vez evaluados los anteriores requisitos, la Subdirección de Regulación y Control Ambiental de la Corporación Autónoma Regional del Quindío C.R.Q., encuentra acorde a la luz de los artículos 74, 76 y 77 de la Ley 1437 de 2011, la presentación del recurso de reposición impetrado por la señora **LEIDY SUSANA CLAROS IRREÑO**, identificada con la cédula de ciudadanía número 1.144.176.486 expedida en el Municipio de Cali (V), quien actúa en calidad de apoderada de la Sociedad **GREEN SUPER FOOD S.A.S**, identificada con NIT número 901.185.312-5, representada legalmente por el señor **MARTIN ABRAHAM GUILOFF SALVADOR**, identificado con pasaporte No. F31344439, en contra de la **Resolución número 001204 del día 25 de abril del 2022, "POR MEDIO DE LA CUAL SE ORDENA UN DESISTIMIENTO Y ARCHIVO DE LA SOLICITUD DE CONCESION DE AGUAS SUPERFICIALES PRESENTADA POR LA SOCIEDAD GREEN SUPER FOOD S.A.S EXPEDIENTE ADMINISTRATIVO No. 0286-21"**, toda vez que el mismo es viable desde la parte procedimental, dado que el recurso presentado reúne los requisitos y términos consagrados en la citada norma, habida cuenta que el mismo se interpuso por las personas debidamente legitimadas para presentarlo (el interesado), dentro de la correspondiente oportunidad legal, ante el funcionario competente, que para este caso es el Subdirector de Regulación y Control Ambiental de la Corporación Autónoma Regional del Quindío, aportando la dirección para recibir notificación, sustentó los motivos de inconformidad y demás requisitos legales exigidos en la norma ibídem.

ARGUMENTOS EXPUESTOS POR EL RECURRENTE

Que la recurrente la señora **LEIDY SUSANA CLAROS IRREÑO**, identificada con la cédula de ciudadanía número 1.144.176.486 expedida en el Municipio de Cali (V), quien actúa en calidad de apoderada de la Sociedad **GREEN SUPER FOOD S.A.S**, identificada con NIT número 901.185.312-5, fundamentó el recurso de reposición, con los siguientes argumentos:

La recurrente, indica que existió una falsa motivación ya que la realidad jurídica o fáctica del caso es diferente a los argumentos de hecho o derecho utilizados por la administración para la toma de la decisión.

Por otra parte, manifiesta que la empresa dio cumplimiento a los requerimientos efectuados por la Corporación mediante solicitud de Concesión De Aguas radicada bajo el número 0286-22 del día 13 enero de 2022, haciendo entrega del Certificado de existencia y representación legal de la sociedad Green SuperFood, en el cual se establece de manera expresa en el acápite de "relación de nombres que ha tenido" y "cambios de nombre de razón social", que se presentó un cambio





RESOLUCIÓN No. 1699 DEL 31 DE MAYO DE 2022
"POR MEDIO DE LA CUAL SE RESUELVE UN RECURSO DE REPOSICIÓN
INTERPUESTO CONTRA LA RESOLUCIÓN No. 001204 DE FECHA 25 DE ABRIL DEL AÑO 2022
EXPEDIENTE 286-22"

Página 8 de 16

de razón social de la empresa agrícola tamarindo S.A.S a Green Superfood S.A.S, en segundo lugar manifiesta que sobre el certificado de existencia y representación legal de La Macana Agropecuaria S.A.S, la Corporación tampoco verificó que dentro de dicho documento también se encontraba un cambio de razón social de esta empresa y que, antes esta era denominada como Agua Hass.

Por lo anterior, se advirtió a la Corporación que el cambio de razón social de una persona jurídica no implica su liquidación, ni la creación de una nueva, en el cual las dos sociedades en mención mantienen la misma matrícula mercantil.

En este sentido, indica que no es de recibo el presunto incumplimiento establecido por la Corporación relacionado con que "no se allegó el certificado de existencia y representación legal de la sociedad Agua Hass S.A.S" porque, de acuerdo con lo presentado, esta corresponde al mismo certificado de existencia y representación legal remitido de la Macana Agropecuaria S.A.S en este sentido, es evidente como la empresa dio por cumplimiento este requerimiento.

Posteriormente La Corporación estableció como uno de sus presuntos incumplimientos que no se allegó la prueba de la "calidad en la que se actúa la Sociedad Green SuperFood ya que el contrato de arrendamiento es suscrito entre la sociedad Agua Hass y Sociedad Agrícola Tamarindo S.A.S.

Al respecto, aclaró que lo primero que se debe resaltar es que la copia del contrato de arrendamiento del bien inmueble rural para la siembra y explotación de plantaciones de Aguacates Hass fue remitido a la Autoridad Ambiental el día 29 de marzo de 2022, mediante radicado de entrada No. 3735 este como menciona la autoridad ambiental, fue celebrado entre Agrícola Tamarindo y Agua Hass, Consecuentemente, indica que, de acuerdo a lo presentado, se debe tener en cuenta los cambios de razones sociales de las empresas que celebraron el contrato de arrendamiento.

En este sentido, manifiesta que es claro que no es cierto que Green SuperFood no demostró en la calidad en la que actúa, puesto que la Empresa, (al tener antes la razón social de Agrícola Tamarindo) es una de las partes contratantes del negocio jurídico remitido, en calidad de arrendataria del predio de propiedad de la macana Agropecuaria (antes Aguas Hass).

Frente al recibo de pago por servicios de evaluación, manifiesta que la Autoridad Ambiental realizó la liquidación correspondiente según el formato de costos diligenciado por la Empresa, pero no se envió la factura por ningún medio, lo que implica que era imposible que la empresa remitiera a la Corporación un recibo de pago por servicios de evaluación, por lo tanto solicitó a la entidad remitir a Green SuperFood la factura correspondiente al recibo de pago por servicios de evaluación con el fin de que este pueda ser pagado de manera oportuna por la Empresa y dar continuidad con los tramites de concesión de aguas superficiales adelantada.

Finalmente, aclara que de acuerdo el certificado de cámara de comercio que obra en el expediente, la señora Angélica María Henao se encuentra plenamente facultada para la realización de trámite de concesión de aguas superficiales, en calidad de apoderada en el cual solicito por ultimo revocar en todas sus partes la Resolución 1204 del día 25 de abril del año 2022 por medio de la cual se ordena un desistimiento y archivo de la solicitud de concesión de aguas superficial presentada por la sociedad Green SuperFood S.A.S.

CONSIDERACIONES DE LA SUBDIRECCIÓN DE REGULACIÓN Y CONTROL AMBIENTAL:

Procede seguidamente, la Subdirección de Regulación y Control Ambiental de esta Entidad, a pronunciarse de fondo, frente al recurso de reposición impetrado por la señora **LEIDY SUSANA CLAROS IRREÑO**, identificada con la cédula de ciudadanía número 1.144.176.486 expedida en el Municipio de Cali (V), quien actúa en calidad de apoderada, contra la Resolución N° 001204 del día 25 de abril 2022 **"POR MEDIO DE LA CUAL SE ORDENA UN DESISTIMIENTO Y ARCHIVO DE LA SOLICITUD DE CONCESIÓN DE AGUAS SUPERFICIAL PRESENTADA POR LA**



RESOLUCIÓN No. 1699 DEL 31 DE MAYO DE 2022
"POR MEDIO DE LA CUAL SE RESUELVE UN RECURSO DE REPOSICIÓN
INTERPUESTO CONTRA LA RESOLUCIÓN No. 001204 DE FECHA 25 DE ABRIL DEL AÑO 2022
EXPEDIENTE 286-22"

Página 9 de 16

SOCIEDAD GREEN SUPERFOOD S.A.S EXPEDIENTE ADMINISTRATIVO No. 0286-22",
mediante escrito con radicado E05902-22 del día 10 de mayo del 2022, así:

Que es de gran importancia traer a colación que el artículo 29 de la Carta Magna, consagra el derecho fundamental al debido proceso así:

"ARTICULO 29. El debido proceso se aplicará a toda clase de actuaciones judiciales y administrativas.

Nadie podrá ser juzgado sino conforme a leyes preexistentes al acto que se le imputa, ante juez o tribunal competente y con observancia de la plenitud de las formas propias de cada juicio.

En materia penal, la ley permisiva o favorable, aun cuando sea posterior, se aplicará de preferencia a la restrictiva o desfavorable.

Toda persona se presume inocente mientras no se la haya declarado judicialmente culpable. Quien sea sindicado tiene derecho a la defensa y a la asistencia de un abogado escogido por él, o de oficio, durante la investigación y el juzgamiento; a un debido proceso público sin dilaciones injustificadas; a presentar pruebas y a controvertir las que se alleguen en su contra; a impugnar la sentencia condenatoria, y a no ser juzgado dos veces por el mismo hecho.

Es nula, de pleno derecho, la prueba obtenida con violación del debido proceso."

Que por su parte el artículo 209 de la Constitución Política establece los principios de la función administrativa, señalando:

"Artículo 209. La función administrativa está al servicio de los intereses generales y se desarrolla con fundamento en los principios de igualdad, moralidad, eficacia, economía, celeridad, imparcialidad y publicidad, mediante la descentralización, la delegación y la desconcentración de funciones.

Las autoridades administrativas deben coordinar sus actuaciones para el adecuado cumplimiento de los fines del Estado. La administración pública, en todos sus órdenes, tendrá un control interno que se ejercerá en los términos que señale la ley."

Que los artículos primero y tercero del Código de Procedimiento Administrativo y de lo Contencioso Administrativo, consagra:

"Artículo 1º. Finalidad de la parte primera. Las normas de esta Parte Primera tienen como finalidad proteger y garantizar los derechos y libertades de las personas, la primacía de los intereses generales, la sujeción de las autoridades a la Constitución y demás preceptos del ordenamiento jurídico, el cumplimiento de los fines estatales, el funcionamiento eficiente y democrático de la administración, y la observancia de los deberes del Estado y de los particulares..."

(...) Artículo 3º. Principios. Todas las autoridades deberán interpretar y aplicar las disposiciones que regulan las actuaciones y procedimientos administrativos a la luz de los principios consagrados en la Constitución Política, en la Parte Primera de este Código y en las leyes especiales.

Las actuaciones administrativas se desarrollarán, especialmente, con arreglo a los principios del debido proceso, igualdad, imparcialidad, buena fe, moralidad, participación, responsabilidad, transparencia, publicidad, coordinación, eficacia, economía y celeridad.





RESOLUCIÓN No. 1699 DEL 31 DE MAYO DE 2022
"POR MEDIO DE LA CUAL SE RESUELVE UN RECURSO DE REPOSICIÓN
INTERPUESTO CONTRA LA RESOLUCIÓN No. 001204 DE FECHA 25 DE ABRIL DEL AÑO 2022
EXPEDIENTE 286-22"

Página 10 de 16

1. En virtud del principio del debido proceso, las actuaciones administrativas se adelantarán de conformidad con las normas de procedimiento y competencia establecidas en la Constitución y la ley, con plena garantía de los derechos de representación, defensa y contradicción.

En materia administrativa sancionatoria, se observarán adicionalmente los principios de legalidad de las faltas y de las sanciones, de presunción de inocencia, de no reformatio in pejus y non bis in ídem.

2. En virtud del principio de igualdad, las autoridades darán el mismo trato y protección a las personas e instituciones que intervengan en las actuaciones bajo su conocimiento. No obstante, serán objeto de trato y protección especial las personas que por su condición económica, física o mental se encuentran en circunstancias de debilidad manifiesta...

(...) 11. En virtud del principio de eficacia, las autoridades buscarán que los procedimientos logren su finalidad y, para el efecto, removerán de oficio los obstáculos puramente formales, evitarán decisiones inhibitorias, dilaciones o retardos y sanearán, de acuerdo con este Código las irregularidades procedimentales que se presenten, en procura de la efectividad del derecho material objeto de la actuación administrativa...

(...) 13. En virtud del principio de celeridad, las autoridades impulsarán oficiosamente los procedimientos, e incentivarán el uso de las tecnologías de la información y las comunicaciones, a efectos de que los procedimientos se adelanten con diligencia, dentro de los términos legales y sin dilaciones injustificadas..."

Que en diversas sentencias la Corte Constitucional se ha pronunciado sobre la protección y cumplimiento del debido proceso, el derecho de contradicción y de defensa así:

Que en Sentencia C-540/97, emitida por la Corte Constitucional se expuso:

"(...) 3. La garantía constitucional del debido proceso y defensa y el proceso de responsabilidad fiscal.

El debido proceso se instituye en la Carta Política de 1991 como un derecho de rango fundamental de aplicación inmediata (arts. 29 y 85) que rige para toda clase de actuaciones, sean estas judiciales o administrativas, sometiénolas a los procedimientos y requisitos legal y reglamentariamente establecidos, para que los sujetos de derecho puedan tramitar los asuntos sometidos a decisión de las distintas autoridades, con protección de sus derechos y libertades públicas, y mediante el otorgamiento de medios idóneos y oportunidades de defensa necesarios, de manera que garanticen la legalidad y certeza jurídica en las resoluciones que allí se adopten.

De esa forma, se asegura la prevalencia de las garantías sustantivas y procesales requeridas, la imparcialidad del juzgador y la observancia de las reglas predeterminadas en la ley a fin de esclarecer los hechos investigados, así como la práctica, contradicción y valoración de las pruebas recaudadas y allegadas y la definición de los responsables y sus respectivas sanciones[1].

Su aplicación en los procesos administrativos ha sido reiterada por esta Corporación en diversos fallos, precisándose que quien participe en ellos debe tener la oportunidad de ejercer su defensa, presentar y solicitar pruebas, con la plena observancia de las formas propias que los rija.[2]

Así pues, el desconocimiento en cualquier forma del derecho al debido proceso en un trámite administrativo, no sólo quebranta los elementos esenciales que lo



RESOLUCIÓN No. 1699 DEL 31 DE MAYO DE 2022
"POR MEDIO DE LA CUAL SE RESUELVE UN RECURSO DE REPOSICIÓN
INTERPUESTO CONTRA LA RESOLUCIÓN No. 001204 DE FECHA 25 DE ABRIL DEL AÑO 2022
EXPEDIENTE 286-22"

Página 11 de 16

conforman, sino que igualmente comporta una vulneración del derecho de acceso a la administración de justicia, del cual son titulares todas las personas naturales y jurídicas (C.P., art. 229), que en calidad de administrados deben someterse a la decisión de la administración, por conducto de sus servidores públicos competentes.

De otro lado, el Constituyente de 1991 dentro del propósito de asegurar que el manejo del patrimonio estatal se desenvuelva en un ámbito de moralidad, eficacia, economía y legalidad absoluta, asignó a los organismos relacionados con el control fiscal un carácter técnico y la autonomía administrativa y presupuestal requerida para el ejercicio de sus funciones...

No sólo razones de justicia avalan la solución propuesta, sino la de garantizar adecuadamente el derecho de defensa en una actuación administrativa que puede conducir a una afectación grave del patrimonio económico de una persona y a sus derechos fundamentales, e igualmente, la necesidad de preservar los principios de igualdad, celeridad, economía, eficiencia y eficacia de las actuaciones administrativas..." (Letra negrilla y cursiva fuera de texto).

Que la Dirección Jurídica Distrital - Subdirección Distrital de Doctrina y Asuntos Normativos, de la Alcaldía de Bogotá, emitió concepto unificador de doctrina número 02 de fecha trece (13) de dos mil once (2011), sobre recursos en la vía gubernativa y notificaciones de los actos administrativos, el cual hace referencia expresa a las disposiciones legales que los reglamentan así:

"(...) F. Recursos de la Vía Gubernativa

Los recursos en la vía gubernativa son los de reposición, apelación y queja³. El propósito de éstos es que la administración aclare, modifique o revoque el acto administrativo. El recurso de reposición se presenta ante el mismo funcionario que tomó la decisión, y el de apelación para ante el inmediato superior administrativo...


(...) En relación con los recursos, la Jurisdicción de lo Contencioso Administrativo ha señalado, en reiteradas oportunidades, que "han sido instaurados por el Legislador con dos finalidades, a saber: de un lado, dar la oportunidad a la Administración para que eventualmente corrija sus propios errores, si a ello hay lugar; y de otro, otorgar a los administrados oportunidades para que sea la propia Administración la que tienda a satisfacer los intereses de los mismos, tratando por esta vía reducir las contiendas jurisdiccionales. El agotamiento de la vía gubernativa, que se entiende hecho con la interposición de recursos, cuando a ellos hay lugar, y su consiguiente resolución, o subsidiariamente, cuando ha transcurrido el plazo legal para decidirlos, operándose el fenómeno del silencio administrativo, es un requisito procesal previo e indispensable, por mandato legal para poder acudir ante la jurisdicción contencioso administrativa.

Entonces, la vía gubernativa no es sólo un escenario de discusión previa entre la administración y el administrado, sino un instrumento de defensa de la Administración...

(...) J. Conclusiones

a. Los recursos contra los actos administrativos constituyen un espacio para que la Administración tenga la oportunidad de corregir sus errores, y como tal ejercitar su defensa, así lo ha entendido la jurisprudencia, y se puede observar en la normativa existente. De ahí la importancia de tener claridad frente a la obligatoriedad o no del uso de los mismos por parte del afectado..."

Que así mismo la Corte Constitucional en la sentencia T-061 de 2002, fijó los siguientes lineamientos frente al derecho fundamental del debido proceso así:





RESOLUCIÓN No. 1699 DEL 31 DE MAYO DE 2022
"POR MEDIO DE LA CUAL SE RESUELVE UN RECURSO DE REPOSICIÓN
INTERPUESTO CONTRA LA RESOLUCIÓN No. 001204 DE FECHA 25 DE ABRIL DEL AÑO 2022
EXPEDIENTE 286-22"

Página 12 de 16

*"La Constitución Política, en su artículo 29, prescribe que "el debido proceso se aplicará a toda clase de actuaciones judiciales y administrativas". En virtud de tal disposición, se reconoce el principio de legalidad como pilar fundamental en el ejercicio de las funciones por parte de las autoridades judiciales y administrativas, **razón por la cual están obligadas a respetar las formas propias de cada juicio y a asegurar la efectividad de todas aquellas normas que permitan a los administrados presentar, solicitar y controvertir pruebas, y que en últimas, garanticen el ejercicio efectivo del derecho de defensa.***

De esta manera, el debido proceso se define como la regulación jurídica que de manera previa limita los poderes del Estado y establece las garantías de protección a los derechos de los administrados, de modo que ninguna de las actuaciones de las autoridades públicas dependa de su propio arbitrio, sino que se encuentren sujetas a los procedimientos señalados en la ley.

Al respecto, la Corte ha determinado que "Corresponde a la noción de debido proceso, el que se cumple con arreglo a los procedimientos previamente diseñados para preservar las garantías que protegen los derechos de quienes están involucrados en la respectiva relación o situación jurídica, cuando quiera que la autoridad judicial o administrativa deba aplicar la ley en el juzgamiento de un hecho o una conducta concreta, lo cual conduzca a la creación, modificación o extinción de un derecho o la imposición de una obligación o sanción...."

... En esencia, el derecho al debido proceso tiene la función de defender y preservar el valor de la justicia reconocida en el preámbulo de la Carta Fundamental, como una garantía de la convivencia social de los integrantes de la comunidad nacional....." (Sentencia C-214 de 1994 M.P. Antonio Barrera Carbonell).

Ahora bien, el debido proceso administrativo como derecho fundamental se manifiesta a través de un conjunto complejo de principios, reglas y mandatos que la ley le impone a la Administración para su ordenado funcionamiento (entre otros, se destacan las disposiciones previstas en el artículo 209 de la Constitución y en el capítulo I del Título I del C.C.A., referente a los principios generales de las actuaciones administrativas), por virtud de los cuales, es necesario notificar a los administrados de las actuaciones que repercutan en sus derechos, otorgarles la oportunidad de expresar sus opiniones, y de presentar y solicitar las pruebas que demuestren sus derechos. Actuaciones que, en todos los casos, deben ajustarse a la observancia plena de las disposiciones, los términos y etapas procesales descritas en la ley.

De esta manera, el debido proceso administrativo exige de la Administración el acatamiento pleno de la Constitución y ley en el ejercicio de sus funciones (artículos 6º, 29 y 209 de la Constitución), so pena de desconocer los principios que regulan la actividad administrativa (igualdad, imparcialidad, publicidad, contradicción y moralidad), y de contera, vulnerar derechos fundamentales de quienes acceden o son vinculados a las actuaciones de la Administración, y en especial el derecho de acceso a la administración de justicia. (Letra negrilla y cursiva fuera del texto original).

Que así la cosas los recursos, se constituyen en las prerrogativas que tiene la administración para aclarar, modificar o revocar sus propios actos, así lo expresado la Honorable corte constitucional en reiteradas sentencias, como la **T-041/12**

"INTERPOSICION DE RECURSOS EN LA VIA GUBERNATIVA-Reiteración jurisprudencial

Además de constituir un requisito previo a la interposición de las acciones judiciales para resolver un conflicto con la administración, también se asimila a un derecho de petición, ya que a través de tales recursos el administrado eleva una petición respetuosa a la autoridad pública que tiene como finalidad obtener la aclaración, la modificación o la revocación de un determinado acto.

RESOLUCIÓN No. 1699 DEL 31 DE MAYO DE 2022
"POR MEDIO DE LA CUAL SE RESUELVE UN RECURSO DE REPOSICIÓN
INTERPUESTO CONTRA LA RESOLUCIÓN No. 001204 DE FECHA 25 DE ABRIL DEL AÑO 2022
EXPEDIENTE 286-22"

Página 13 de 16

(...)"

El Consejo de Estado ha definido el límite y el alcance de las facultades de las autoridades administrativas para modificar sus actuaciones previas durante el trámite administrativo.

Que en sentencia del diecisiete (17) de julio de mil novecientos noventa y uno (1991), la Sección Tercera de la Sala de lo Contencioso Administrativo del Consejo de Estado hizo el siguiente pronunciamiento:

"Si bien es cierto la norma que se deja transcrita agrega: "Y las (cuestiones) que aparezcan con motivo del recurso, aunque no lo hayan sido antes", no quiere esto significar que a la administración se le concedan poderes oficiosos de revocatoria. No, el texto impone otra interpretación armónica y sistemática: en él se le da amplitud al recurrente para que con motivo del recurso puede plantear puntos nuevos no alegados durante el procedimiento de expedición del acto inicial (o definitivo en la terminología de inciso final del artículo 50 ibídem); y se le permite a la administración que estime o considere puntos nuevos, siempre y cuando encajen en la órbita de lo pretendido por el recurrente."

Que de igual manera, la doctrina especializada sobre el tema, en concordancia con la interpretación que al respecto ha realizado el Consejo de Estado, ha reconocido que la autoridad administrativa está obligada a decidir sobre las cuestiones que se hayan planteado con motivo del recurso, aun así se trate de cuestiones que no hayan surgido anteriormente:

"La decisión que pone fin a la vía gubernativa deberá ser motivada tanto en sus aspectos de hecho como de derecho, lo mismo que en los de conveniencia si son del caso. Lo anterior se reafirma en razón de que estamos frente a una nueva decisión administrativa, que no se aparte formalmente de las producidas durante la etapa de la actuación administrativa. De aquí que el legislador exija los mismos requisitos que para la expedición del primer acto, para el acto final, esto es, para el que resuelve la vía gubernativa; en este sentido, abordará todas las cuestiones que se hayan planteado y las que aparezcan con motivo del recurso, aunque no lo hubieren sido antes."

Que el Título I de las Disposiciones Generales, artículo tercero del Código de Procedimiento Administrativo y de lo Contencioso Administrativo, consagra: *"Principios: Todas las autoridades deberán interpretar y aplicar las disposiciones que regulan las actuaciones y procedimientos administrativos a la luz de los principios consagrados en la Constitución Política, en la Parte Primera de este Código y en las leyes especiales."*

Las actuaciones administrativas se desarrollarán, especialmente, con arreglo a los principios del debido proceso, igualdad, imparcialidad, buena fe, moralidad, participación, responsabilidad, transparencia, publicidad, coordinación, eficacia, economía y celeridad (...)."

Que, en consecuencia, la decisión resolverá todas las peticiones que hayan sido oportunamente planteadas y las que surjan con motivo del recurso.

Que es obligación de las autoridades administrativas considerar todos aquellos temas que se hayan puesto en su conocimiento con motivo del recurso e igualmente los nuevos que se presenten dentro del trámite del mismo, los cuales deben ser valorados para la decisión de fondo, aun cuando no se hayan planteado con anterioridad a la interposición del recurso.

Que por todo lo expuesto, es deber de la administración decidir en derecho el acto impugnado, habiéndose ejercido en oportunidad legal el derecho de contradicción, al que tienen derecho los particulares, de conocer las decisiones de la administración que puedan afectarlos, sino también la oportunidad de controvertir por el medio de defensa aludido, de conformidad con lo previsto en el Artículo 42 del Código de Procedimiento Administrativo y de lo Contencioso Administrativo.



RESOLUCIÓN No. 1699 DEL 31 DE MAYO DE 2022
"POR MEDIO DE LA CUAL SE RESUELVE UN RECURSO DE REPOSICIÓN
INTERPUESTO CONTRA LA RESOLUCIÓN No. 001204 DE FECHA 25 DE ABRIL DEL AÑO 2022
EXPEDIENTE 286-22"

Página 14 de 16

Que con todo lo anterior y atendiendo el escrito de recurso, se busca ejercer los principios de justicia, equidad, debido proceso, celeridad administrativa, evidenciando que efectivamente el día 26 de abril del año 2022, fue notificada por correo electrónico a la Sociedad Green Superfood del acto administrativo, en el cual se permite aclarar que se encuentra debidamente expedido, con los requisitos de forma y procedimentales que exige la ley de acuerdo a la documentación que reposa en el expediente No. 0286 del 2022.

Ahora bien, revisando el expediente contentivo de la solicitud de concesión de aguas superficiales, se pudo evidenciar varias situaciones que llevó a la entidad a tomar la decisión de desistir, toda vez que después de radicada la documentación y hacer el análisis jurídico de la documentación que reposa en el expediente administrativo se evidenció que la documentación se encontraba desactualizada e incompleta, pero que una vez escuchados los argumentos de la parte recurrente, se observó que efectivamente si se allegó el certificado de existencia y representación legal de la Sociedad La Macana Agropecuaria S.A.S, en el cual se evidenció que existió un cambio de razón social de una persona jurídica en el cual antes se denominada Agua Hass, igual que la sociedad Agrícola Tamarindo S.A.S ahora Green Superfood, pero que nunca se liquidaron por lo tanto siguen existiendo con la misma matrícula mercantil, por lo cual se logra demostrar la calidad de arrendataria en la que actúa Green Superfood.

Por otra parte, NO es de recibo de esta Autoridad Ambiental, la consideración planteada por el recurrente; al indicar que la Empresa no allegó el recibo de pago por servicios de evaluación porque la Corporación omitió remitir la factura a la empresa, ya que mediante el requerimiento de complemento de información y de documentación con radicado de salida número 0933 del día 28 de enero en el numeral 7, se le indicó que debía acercarse al área de tesorería de la CRQ, a solicitar la factura para realizar el pago y una vez cancelado debía radicar el recibo y factura en la oficina del servicio al cliente y tener en cuenta el número del expediente.

Por lo tanto, el cobro que se aplica por los servicios de evaluación y seguimiento, que se encuentra establecido en la Ley 633 de 2000, en la Resolución número 1280 del 2010, expedida por el Ministerio de Ambiente, Vivienda y Desarrollo Territorial, adoptadas por esta Autoridad Ambiental mediante la Resolución número 000257 del cinco (05) de febrero de dos mil veintiuno (2021) "*Por medio la cual se adoptan los parámetros y el procedimiento para el cobro de tarifas por concepto de los servicios de evaluación y seguimiento ambiental de las licencias, permisos, concesiones, autorizaciones, demás instrumentos de control y manejo ambiental y se establecen los valores a cobrar por concepto de bienes y servicios que ofrece la Corporación Autónoma Regional del Quindío, para la vigencia 2021*", tiene su fundamento técnico y jurídico en la información y tablas adoptadas por dichas disposiciones, modificada parcialmente por la Resolución 000605 del día veintiuno (21) de abril del año dos mil veintiuno 2021.

La Corporación Autónoma Regional del Quindío – CRQ, en virtud del artículo 9 de la Ley 1437 de 2011, la cual establece las prohibiciones de las autoridades, indicando en el numeral 4: "Exigir constancias, certificaciones o documentos que reposen en la respectiva Entidad". De igual manera, el artículo noveno del Decreto 019 de 2012 "Ley Antitrámites", trata sobre la prohibición de exigir documentos que reposan en la entidad señalando: "Cuando se esté adelantando un trámite ante la administración, se prohíbe exigir actos administrativos, constancias, certificaciones o documentos que ya reposen en la entidad ante la cual se está tramitando la respectiva actuación (...)" y de los principios de eficacia y economía que rigen las actuaciones administrativas, el primero propende porque las autoridades busquen que los procedimientos logren su finalidad, y para el efecto, deberán remover de oficio los obstáculos puramente formales, entre otros y el segundo tiene por finalidad que las autoridades procedan con austeridad y eficacia, optimizando el uso del tiempo y de los demás recursos, procurando el más alto nivel de calidad en las actuaciones y la protección de los derechos de las personas.

Que de conformidad con lo previsto en el Artículo 42 del Código de Procedimiento Administrativo y de lo Contencioso Administrativo, las autoridades administrativas están obligadas a tomar las decisiones que en derecho corresponda, motivadas, habiéndose dado oportunidad a los interesados



RESOLUCIÓN No. 1699 DEL 31 DE MAYO DE 2022
"POR MEDIO DE LA CUAL SE RESUELVE UN RECURSO DE REPOSICIÓN
INTERPUESTO CONTRA LA RESOLUCIÓN No. 001204 DE FECHA 25 DE ABRIL DEL AÑO 2022
EXPEDIENTE 286-22"

Página 15 de 16

para expresar sus opiniones, y con base en las pruebas e informes disponibles, y de todas las peticiones que hayan sido oportunamente planteadas dentro de la actuación por el peticionario y por los terceros reconocidos.

Conforme a los principios de celeridad y eficacia, se tiene claridad en cada una de las actuaciones, de que la información que reposa en el expediente fue analizada y valorada en conjunto con el equipo jurídico de la entidad. Así bien esta Entidad cuenta con elementos de juicio suficientes para NO acceder al recurso planteado.

De todo lo anteriormente anotado, se puede concluir que no es viable para esta Autoridad Ambiental acceder a las pretensiones del recurrente, razón por la cual, se procederá a negar el recurso de reposición interpuesto por la señora **LEIDY SUSANA CLAROS IRREÑO**, identificada con la cédula de ciudadanía número 1.144.176.486 expedida en el Municipio de Cali (V), quien actúa en calidad de apoderada de la Sociedad **GREEN SUPER FOOD S.A.S**, identificada con NIT número 901.185.312-5, representada legalmente por el señor **MARTIN ABRAHAM GUILOFF SALVADOR**, identificado con pasaporte No. F31344439, en contra la **Resolución No. 001204, "POR MEDIO DE LA CUAL SE ORDENA UN DESISTIMIENTO Y ARCHIVO DE LA SOLICITUD DE CONCESION DE AGUAS SUPERFICIALES PRESENTADA POR LA SOCIEDAD GREEN SUPER FOOD S.A.S EXPEDIENTE ADMINISTRATIVO No. 0286-21"**, como se establecerá en el presente acto administrativo.

Que por tanto, el Subdirector de Regulación y Control Ambiental de la Corporación Autónoma Regional del Quindío CRQ, en uso de sus atribuciones y en mérito de lo expuesto,

RESUELVE

ARTÍCULO PRIMERO. –NEGAR el recurso de reposición interpuesto por la señora **LEIDY SUSANA CLAROS IRREÑO**, identificada con la cédula de ciudadanía número 1.144.176.486 expedida en el Municipio de Cali (V), quien actúa en calidad de apoderada de la Sociedad **GREEN SUPER FOOD S.A.S**, identificada con NIT número 901.185.312-5, representada legalmente por el señor **MARTIN ABRAHAM GUILOFF SALVADOR**, identificado con pasaporte No. F31344439, mediante escrito E05902-22 en contra la Resolución N° 001204 del día 25 de abril 2022, "POR MEDIO DE LA CUAL SE ORDENA UN DESISTIMIENTO Y ARCHIVO DE LA SOLICITUD DE CONCESION DE AGUAS SUPERFICIALES PRESENTADA POR LA SOCIEDAD GREEN SUPER FOOD S.A.S EXPEDIENTE ADMINISTRATIVO No. 0286-21", emanada de la Subdirección de Regulación y Control Ambiental de esta Entidad, por las razones anotadas en el presente acto administrativo.

ARTICULO SEGUNDO: CONFIRMAR en todas sus partes el contenido de la **Resolución N° 001204 del día 25 de abril 2022, "POR MEDIO DE LA CUAL SE ORDENA UN DESISTIMIENTO Y ARCHIVO DE LA SOLICITUD DE CONCESION DE AGUAS SUPERFICIALES PRESENTADA POR LA SOCIEDAD GREEN SUPER FOOD S.A.S EXPEDIENTE ADMINISTRATIVO No. 0286-21"**, por las razones anotadas en el presente acto administrativo.

ARTICULO TERCERO: NOTIFICAR, la presente decisión, el contenido del presente acto administrativo a la señora **LEIDY SUSANA CLAROS IRREÑO**, identificada con la cédula de ciudadanía número 1.144.176.486 expedida en el Municipio de Cali (V), quien actúa en calidad de apoderada de la Sociedad **GREEN SUPER FOOD S.A.S**; o a la persona debidamente autorizada por el interesado para notificarse, de conformidad con lo preceptuado en la Ley 1437 de 2011.

ARTICULO CUARTO. Contra la presente Resolución no procede recurso alguno.

ARTÍCULO QUINTO. La presente Resolución rige a partir de la fecha de ejecutoria, conforme a lo previsto en el artículo 87 de la Ley 1437 de 2011.





RESOLUCIÓN No. 1699 DEL 31 DE MAYO DE 2022
"POR MEDIO DE LA CUAL SE RESUELVE UN RECURSO DE REPOSICIÓN
INTERPUESTO CONTRA LA RESOLUCIÓN No. 001204 DE FECHA 25 DE ABRIL DEL AÑO 2022
EXPEDIENTE 286-22"

Página 16 de 16

ARTÍCULO SEXTO: - PUBLÍQUESE el presente acto administrativo en el Boletín Ambiental de la Corporación Autónoma Regional del Quindío C.R.Q., de conformidad con el artículo 70 y 71 de la Ley 99 de 1993.

Dada en Armenia, Quindío al **31 DE MAYO DE 2022**


NOTIFIQUESE, PUBLIQUESE Y CUMPLASE


CARLOS ARIEL TRUKE OSPINA
Subdirector de Regulación y Control Ambiental

Revisión Técnica:


Lina Marcela Alarcón Mora.
Profesional Especializado Grado 12.

Elaboró:


Daniela Álvarez Parra
Abogada.