

TABLA DE CONTENIDO

BOLETÍN AMBIENTAL – RESOLUCIONES ABRIL VERTIMIENTOS CRQ DE 2022

No.	RESOLUCIÓN
1	RES 959-22 EXP 3928-2021
2	RES 965-22 EXP 2931-2021
3	RES 978-22 EXP 3406-2021
4	RES 981-22 EXP 3332-2021
5	RES 1138-22 EXP 5727-2021



RESOLUCIÓN No. 000959

ARMENIA QUINDIO, 06 ABR 2022

"POR MEDIO DEL CUAL SE NIEGA UN PERMISO DE VERTIMIENTO DE AGUAS RESIDUALES PARA VIVIENDA CAMPESTRE CONSTRUIDA Y SE ADOPTAN OTRAS DISPOSICIONES"

LA SUBDIRECCIÓN DE REGULACIÓN Y CONTROL AMBIENTAL DE LA CORPORACIÓN AUTÓNOMA REGIONAL DEL QUINDÍO, en uso de sus atribuciones legales y en especial las conferidas por la Resolución número 2169 del 12 de diciembre de 2016, modificada por la Resolución 066 del 16 de enero de 2017, modificada por la Resolución 081 del 18 de enero de 2017 y a su vez modificada por las Resoluciones No. 1035 del 03 de mayo del 2019 y 1861 del 14 de septiembre del año 2020, emanadas de la Dirección General de la C.R.Q. Y,

CONSIDERANDO:

Que el día 26 de mayo del año 2015, el gobierno nacional expidió el decreto 1076 de 2015 **"Por medio del cual se expide el Decreto Único Reglamentario del Sector Ambiente y Desarrollo Sostenible"**, en el cual incorporo gran parte de la normatividad Ambiental que rige en el territorio Colombiano, entre las normas concentradas está el Decreto 1541 de mil novecientos setenta y ocho (1978) el cual en su momento reguló aspectos relacionados con la disposición de vertimientos, así como también el Decreto 3930, el cual derogó el Decreto 1594 de 1984, salvo los artículos 20 y 21, además de los artículos 193, 213 a 217 y 231 del Decreto 1541 de 1978. Teniendo con esto que el decreto 1076 de 2015 (modificado por el Decreto 050 del 2018) reglamenta, entre otros aspectos, lo concerniente al ordenamiento del recurso hídrico y los vertimientos.

Que el día 09 de abril del año 2021, la señora **SANDRA PATRICIA MURILLO ZAPATA** identificada con la cedula de ciudadanía No. 24.660.028 en calidad de propietaria del predio denominado: **1) EL RECUERDO** ubicado en la vereda **LA CAUCHERA** del municipio de **FILANDIA (Q)** identificado con matrícula inmobiliaria número **284-3502**, presentó a la **CORPORACIÓN AUTÓNOMA REGIONAL DEL QUINDÍO (C.R.Q)**, Formulario único nacional de solicitud de permiso de vertimientos con radicado 3928-21, acorde con la información que se detalla:

ASPECTOS TÉCNICOS Y AMBIENTALES GENERALES

INFORMACIÓN GENERAL DEL VERTIMIENTO	
Nombre del predio o proyecto	El Recuerdo
Localización del predio o proyecto	Vereda LA CAUCHERA del Municipio de Filandia (Q.)
Ubicación del vertimiento (coordenadas georreferenciadas).	Lat: 4°38' 24.92" N Long: -75° 40' 40.97" W



RESOLUCIÓN No. 000959

ARMENIA QUINDIO, 06 ABR 2022

"POR MEDIO DEL CUAL SE NIEGA UN PERMISO DE VERTIMIENTO DE AGUAS RESIDUALES PARA VIVIENDA CAMPESTRE CONSTRUIDA Y SE ADOPTAN OTRAS DISPOSICIONES"

Código catastral	632720000000000020565000000000
Matrícula Inmobiliaria	284-3502
Nombre del sistema receptor	Suelo
Fuente de abastecimiento de agua	Acueducto Regional rural de Filandia
Tipo de vertimiento (Doméstico / No Doméstico.)	Doméstico (Vivienda)
Tipo de actividad que genera el vertimiento (Doméstico / industrial - Comercial o de Servicios).	Vivienda
Caudal de la descarga	0,0102 Lt/seg.
Frecuencia de la descarga	30 días/mes
Tiempo de la descarga	12 horas/día
Tipo de flujo de la descarga	Intermitente
Área de disposición	12.6 m2

Que por reunir los requisitos legales, especialmente a lo estipulado en el artículo 2.2.3.3.5.2 (artículo 42 del Decreto 3930 de 2010), modificado por el Decreto 50 de 2018, mediante acto administrativo con radicado **No. SRCA-AITV-519-23-06-2021** del día 23 de junio del año 2021, se profirió Auto de Iniciación de Trámite de vertimientos, el cual fue notificado por medio de correo electrónico con radicado 09277, el día 28 de junio del año 2021 a la señora SANDRA PATRICIA MURILLO ZAPATA en calidad de propietaria del predio denominado **1) EL RECUERDO** ubicado en la vereda **LA CAUCHERA** del municipio de **FILANDIA (Q)** identificado con matrícula inmobiliaria número **284-3502**.

Que, con fecha del 04 de noviembre del año 2021, el ingeniero Christian Felipe Diaz Bahamon, contratista de la Corporación Autónoma Regional del Quindío por medio de la Subdirección de Regulación y Control Ambiental proyecto requerimiento técnico del trámite de permiso de Vertimiento con radicado No. 3928 del 2021 el cual fue notificado a la señora Sandra Patricia Murillo, por medio de correo certificado el día 05 de noviembre de 2021.

CONSIDERACIONES TECNICAS

Que la técnico XIMENA MARIN GONZALEZ, contratista de la Subdirección de Regulación y Control Ambiental de **LA CORPORACIÓN AUTÓNOMA REGIONAL DEL QUINDÍO C.R.Q.**, con fecha del 13 de octubre del año 2021 mediante acta No. 50949 realizó visita técnica al predio denominado: El Recuerdo, ubicado en la vereda La Cauchera del municipio



RESOLUCIÓN No. 000959

ARMENIA QUINDIO, 06 ABR 2022

"POR MEDIO DEL CUAL SE NIEGA UN PERMISO DE VERTIMIENTO DE AGUAS RESIDUALES PARA VIVIENDA CAMPESTRE CONSTRUIDA Y SE ADOPTAN OTRAS DISPOSICIONES"

de Filandia (Q) con el fin de seguir con el trámite de la solicitud de permiso de vertimiento bajo radicado No. 3928-2021, observándose lo siguiente:

"DESCRIPCIÓN DE LOS ASPECTOS ENCONTRADOS EN LA VISITA

Se realiza visita técnica al predio El Recuerdo, con el fin de verificar el sistema de tratamiento de aguas residuales (STAR). Se pudo observar que el lote está en proceso de construcción y tiene un sistema conformado por:

Trampa de grasas, tanque séptico, filtro anaeróbico todos prefabricados y campo de infiltración.

El sistema se encuentra funcionando correctamente, exceptuando la trampa de grasas que no está instalada aun, no presenta malos olores ni encharcamientos.

(Se anexa informe de visita técnica y registro fotográfico)

Que a través de oficio de requerimiento técnico No. 17116 del día 04 de noviembre del año 2021, la Subdirección de Regulación y Control Ambiental de la **CORPORACIÓN AUTÓNOMA REGIONAL DEL QUINDÍO C.R.Q.**, efectuó a la señora **SANDRA PATRICIA MURILLO ZAPATA** identificada con la cedula de ciudadanía No. 24.660.028, en calidad de solicitante y propietaria, el siguiente requerimiento de complemento de información dentro del trámite del permiso de vertimiento radicado No. 03928-21:

"(...)

Para el caso particular que nos ocupa y que se menciona en la referencia, el grupo técnico del área de vertimientos de la Subdirección de Regulación y Control Ambiental de la CRQ, realizó visita técnica al predio denominado El Recuerdo ubicado en la vereda la Cauchera del municipio de Filandia, Quindío, encontrando lo siguiente:

- *Se pudo observar que el lote está en proceso de construcción y tiene un sistema conformado por: Trampa de grasas, tanque séptico, filtro anaerobio, todos prefabricados, campo de infiltración.*
- *El sistema se encuentra funcionando correctamente exceptuando trampa de grasas que no está instalada aun, no presenta malos olores, ni encharcamientos.*



RESOLUCIÓN No. 000959

ARMENIA QUINDIO, 06 ABR 2022

"POR MEDIO DEL CUAL SE NIEGA UN PERMISO DE VERTIMIENTO DE AGUAS RESIDUALES PARA VIVIENDA CAMPESTRE CONSTRUIDA Y SE ADOPTAN OTRAS DISPOSICIONES"

o *Acueducto Regional*

Igualmente, se realizó revisión de la documentación técnica aportada con la solicitud, encontrándose lo siguiente:

- o *Se realizó revisión de la documentación encontrando que la información técnica presentada no permite una evaluación de fondo del diseño STARD propuesto como solución de tratamiento de aguas residuales domesticas generadas en el predio y no cumple con lo estipulado por la norma de que rige el trámite de permiso de vertimiento.*

De igual manera, se hace necesario que allegue la siguiente documentación, con el fin de poder continuar con el análisis de la solicitud de permisos de vertimiento:

- 1. Plano donde se identifique origen, cantidad y localización georreferenciada de las descargas al cuerpo de agua o al suelo.*
- 2. Plano de detalle del sistema de tratamiento.*
- 3. Presentar para las unidades prefabricadas, la información técnica complementaria (catalogo y/o manual de instalación del fabricante) donde se pueda verificar: Dimensiones, requisitos de instalación, capacidades y condiciones de eficiencia.*

Que el día 04 de noviembre de 2021, la Subdirección de Regulación y Control Ambiental de la CRQ, emitió Requerimiento Técnico del trámite de Permiso de Vertimiento Radicado con número 3928 de 2021, el cual fue notificado a la señora **NORMA CADAVID C** identificada con cedula de ciudadanía No. 43.534.400, el día 06 de noviembre de 2021 tal y como consta en la guía de entrega No. 939143900945.

Que el día 27 de noviembre del año 2021, el Ingeniero Ambiental **CHRISTIAN FELIPE DIAZ BAHAMON**, contratista de la Subdirección de Regulación y Control Ambiental de la C.R.Q., evaluó técnica y ambientalmente la documentación allegada por el usuario y emitió concepto técnico para trámite de permiso de vertimientos, en el cual manifestó lo siguiente:

"CONCEPTO TÉCNICO DE NEGACION PARA TRÁMITE DE PERMISOS DE VERTIMIENTOS - CTPV- 508-2021"



RESOLUCIÓN No. 000959

ARMENIA QUINDIO, 06 ABR 2022

"POR MEDIO DEL CUAL SE NIEGA UN PERMISO DE VERTIMIENTO DE AGUAS RESIDUALES PARA VIVIENDA CAMPESTRE CONSTRUIDA Y SE ADOPTAN OTRAS DISPOSICIONES"

FECHA: 27 de noviembre de 2021

SOLICITANTE: SANDRA PATRICIA MURILLO ZAPATA.

EXPEDIENTE: 3928 de 2021

1. OBJETO

*Evaluar la propuesta técnica presentada por la solicitante, teniendo en cuenta los parámetros mínimos de diseño del sistema de tratamiento y disposición final de **aguas residuales domésticas** según las recomendaciones técnicas generales y las establecidas por el Reglamento Técnico para el Sector de Agua potable y Saneamiento Básico RAS, adoptado mediante Resolución 0330 de 2017.*

2. ANTECEDENTES

- 1. Decreto 050 de 2018, que modifico al Decreto 1076 de 2015.*
- 2. Solicitud permiso de vertimientos radicada el 09 de abril de 2021*
- 3. Solicitud de complemento de documentación No. 4485 del 13 de abril de 2021*
- 4. Radicado 04898-21 del 28 de abril de 2021 mediante el cual la usuaria atiende la solicitud.*
- 5. Auto de inicio tramite de permiso de vertimiento SRCA-AITV-519-23-06-2021 del 23 de junio de 2021.*
- 6. Visita técnica de verificación de estado y funcionamiento del sistema de tratamiento de aguas residuales No. 17116 del 09 de noviembre de 2021.*

3. ASPECTOS TÉCNICOS Y AMBIENTALES GENERALES

INFORMACIÓN GENERAL DEL VERTIMIENTO	
Nombre del predio o proyecto	El Recuerdo
Localización del predio o proyecto	Vereda LA CAUCHERA del Municipio de Filandia (Q.)



ARMENIA QUINDIO, 0 6 ABR 2022

"POR MEDIO DEL CUAL SE NIEGA UN PERMISO DE VERTIMIENTO DE AGUAS RESIDUALES PARA VIVIENDA CAMPESTRE CONSTRUIDA Y SE ADOPTAN OTRAS DISPOSICIONES"

Ubicación del vertimiento (coordenadas georreferenciadas).	Lat: 4°38' 24.92" N Long: -75° 40' 40.97" W
Código catastral	6327200000000000020565000000000
Matricula Inmobiliaria	284-3502
Nombre del sistema receptor	Suelo
Fuente de abastecimiento de agua	Acueducto Regional rural de Filandia
Tipo de vertimiento (Doméstico / No Doméstico.)	Doméstico (Vivienda)
Tipo de actividad que genera el vertimiento (Doméstico / industrial - Comercial o de Servicios).	Vivienda
Caudal de la descarga	0,0102 Lt/seg.
Frecuencia de la descarga	30 días/mes
Tiempo de la descarga	12 horas/día
Tipo de flujo de la descarga	Intermitente
Área de disposición	12.6 m2

4. RESULTADOS DE LA REVISIÓN DE LA PROPUESTA TÉCNICA PRESENTADA

4.1 SISTEMA PROPUESTO PARA EL MANEJO DE AGUAS RESIDUALES

Las memorias de cálculo establecen que "se propone la instalación de un sistema de tratamiento de aguas residuales domésticas STARD prefabricado integrado de 2000 litros con campo de infiltración como disposición final y trampa de grasas como pre tratamiento." No se aportó, para las unidades prefabricadas, la información técnica complementaria (catálogo y/o manual de instalación del fabricante) donde se pueda verificar: Dimensiones, requisitos de instalación, capacidades y condiciones de eficiencia.

En la documentación contenida en el expediente no se encontró la siguiente información:

1. Plano donde se identifique origen, cantidad y localización georreferenciada de las descargas al cuerpo de agua o al suelo.
2. Plano de detalle del sistema de tratamiento y condiciones de eficiencia del sistema de tratamiento que se adoptara.



RESOLUCIÓN No. 000959

ARMENIA QUINDIO, 06 ABR 2022

"POR MEDIO DEL CUAL SE NIEGA UN PERMISO DE VERTIMIENTO DE AGUAS RESIDUALES PARA VIVIENDA CAMPESTRE CONSTRUIDA Y SE ADOPTAN OTRAS DISPOSICIONES"

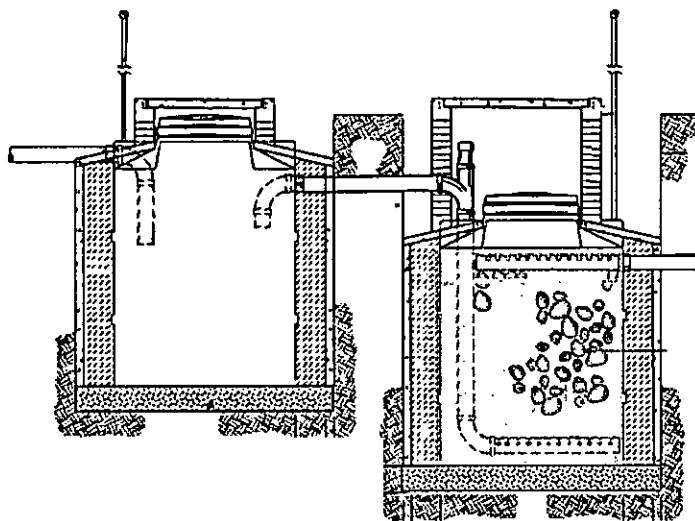


Imagen 1. Esquema corte de Tanque Séptico y FFA.

4.2 OTROS ASPECTOS TÉCNICOS

Caracterización actual del vertimiento existente o estado final previsto para el vertimiento proyectado de conformidad con la norma de vertimientos vigente:

Las aguas residuales domésticas cuentan con unas características ya conocidas. Cuando se originan en una vivienda familiar, los caudales y por lo tanto las cargas contaminantes son similares entre sí, y en consecuencia, dado el bajo impacto de vertimientos de esta magnitud y características y asumiendo que para sistemas de tipo convencional (aquellos conformados por trampa de grasas, tanque séptico y filtro anaerobio) se obtiene la remoción de carga contaminante requerida (80% en DBO, SST y Grasas y Aceites), se considera que una caracterización presuntiva de estas aguas residuales domésticas ofrece suficiente información del vertimiento de entrada y salida del STARD.

Concepto sobre el uso del suelo expedido por la autoridad municipal competente:

de acuerdo con el CONCEPTO DE USO DE SUELOS No. 072, expedido el 16 de marzo de 2021, por medio del cual la secretaria de Planeación Municipal de Filandia, certifica:



RESOLUCIÓN No. 000959

ARMENIA QUINDIO, 06 ABR 2022

"POR MEDIO DEL CUAL SE NIEGA UN PERMISO DE VERTIMIENTO DE AGUAS RESIDUALES PARA VIVIENDA CAMPESTRE CONSTRUIDA Y SE ADOPTAN OTRAS DISPOSICIONES"

Que el predio denominado el Recuerdo, ubicado en la vereda la Cauchera del municipio de Filandia (Q), con ficha catastral No. 632720000000000020565000000000, se encuentra establecido dentro de zona rural de este Municipio, con relación al acuerdo No. 074 de diciembre 27 de 2000, por medio del cual se adoptó Esquema de Ordenamiento Territorial para el municipio de Filandia 2000 – 2009 (E.O.T).

Que el predio denominado el Recuerdo, ubicado en la vereda la Cauchera del municipio de Filandia (Q), con ficha catastral No. 632720000000000020565000000000, se encuentra establecido dentro de zona rural de este Municipio, con relación al acuerdo No. 074 de diciembre 27 de 2000, por medio del cual se adoptó Esquema de Ordenamiento Territorial para el municipio de Filandia 2000 – 2009 (E.O.T).

Que dicho predio está ubicado dentro de un área donde predominan los usos AGRICOLAS, PECUARIOS y FORESTAL, donde deben desarrollarse labores de conservación de los recursos del suelo, fauna y flora.

Que en el área son limitados y prohibidos los usos de tipo AGROINDUSTRIAL, MINERO, URBANÍSTICO y TODAS AQUELLAS que a juicio de la CORPORACION AUTONOMA REGIONAL DEL QUINDIO C.R.Q. atenten contra los recursos Renovables del Medio Ambiente.

Evaluación ambiental del vertimiento: *La actividad generadora del vertimiento es doméstica, y por lo tanto de acuerdo con los artículos 2.2.3.3.5.2 y 2.2.3.3.5.3 del Decreto 1076 de 2015 (artículos 42 y 43 del Decreto 3930 de 2010), modificado por el Decreto 50 del 2018, la presente solicitud de permiso de vertimientos no requiere dar cumplimiento a este requisito.*

Plan de Gestión del Riesgo para el Manejo del Vertimiento: *La actividad generadora del vertimiento es doméstica, y por lo tanto de acuerdo con los artículos 2.2.3.3.5.2 y 2.2.3.3.5.3 del Decreto 1076 de 2015 (artículos 42 y 43 del Decreto 3930 de 2010), modificado por el Decreto 50 del 2018 la presente solicitud de permiso de vertimientos no requiere dar cumplimiento a este requisito.*

4.3 CONCLUSIONES DE LA REVISIÓN DE LA DOCUMENTACIÓN TÉCNICA APORTADA



RESOLUCIÓN No.

000959

ARMENIA QUINDIO, 06 ABR 2022

"POR MEDIO DEL CUAL SE NIEGA UN PERMISO DE VERTIMIENTO DE AGUAS RESIDUALES PARA VIVIENDA CAMPESTRE CONSTRUIDA Y SE ADOPTAN OTRAS DISPOSICIONES"

Se realizó revisión de la documentación encontrando que la información técnica presentada no permite una evaluación de fondo del diseño STARD propuesto como solución de tratamiento de aguas residuales domesticas generadas en el predio y no cumple con lo estipulado por la norma de que rige el trámite de permiso de vertimiento.

5. RESULTADOS DE LA VISITA TÉCNICA

Se realiza visita técnica con el fin de observar la existencia y funcionalidad del Sistema de Tratamiento de Aguas Residuales propuesto, mediante acta No. 50949 del día 13 de octubre de 2021, elaborada por la Técnica XIMENA MARIN GONZALEZ contratista de la Subdirección de Regulación y Control de la CRQ, en la que se evidencia:

- *Se pudo observar que el lote está en proceso de construcción y tiene un sistema conformado por: Trampa de grasas, tanque séptico, filtro anaerobio, todos prefabricados, campo de infiltración.*
- *El sistema se encuentra funcionando correctamente exceptuando trampa de grasas que no está instalada aun, no presenta malos olores, ni encharcamientos.*
- *Acueducto Regional*

5.1 CONCLUSIONES DE LA VISITA TÉCNICA

La visita técnica determina lo siguiente:

- *Ninguna*

Consideración de los Fundamentos Técnicos resultado de la revisión del Expediente:

Considerando lo establecido en la visita técnica No. 50949 del 13 de octubre de 2021 y luego del análisis de la documentación aportada, se requirió al solicitante mediante oficio de requerimiento técnico No. 17116 del 04 de noviembre de 2021, para que allegue documentación complementaria, con el fin de poder continuar con el análisis de la solicitud de permiso de vertimiento. Los requerimientos se sintetizan a continuación:

1. *Plano donde se identifique origen, cantidad y localización georreferenciada de las descargas al cuerpo de agua o al suelo.*



RESOLUCIÓN No.

ARMENIA QUINDIO, 06 ABR 2022

"POR MEDIO DEL CUAL SE NIEGA UN PERMISO DE VERTIMIENTO DE AGUAS RESIDUALES PARA VIVIENDA CAMPESTRE CONSTRUIDA Y SE ADOPTAN OTRAS DISPOSICIONES"

2. *Plano de detalle del sistema de tratamiento.*
3. *Presentar para las unidades prefabricadas, la información técnica complementaria (catalogo y/o manual de instalación del fabricante) donde se pueda verificar: Dimensiones, requisitos de instalación, capacidades y condiciones de eficiencia.*

Pese al requerimiento antes mencionado, la usuaria NO presento respuesta a las solicitudes dentro del plazo concedido por la corporación, las cuales eran determinantes para la respectiva evaluación técnica del expediente. En el requerimiento también se advierte al usuario, que, de no presentar la información requerida, la corporación podrá adelantar las acciones pertinentes.

Cabe aclarar, que en el momento de realizar la revisión técnica no hubo en el expediente contentivo de la solicitud del permiso de vertimientos información que cumpliera con los parámetros establecidos en la normatividad. Por lo anterior, No se pudo evaluar el funcionamiento eficiente del STARD como solución al tratamiento de las aguas residuales generadas en el predio, ni si el sistema de tratamiento propuesto coincide con el instalado en campo o si las aguas residuales están recibiendo tratamiento adecuado.

Según lo antes descrito se determina que **NO se puede avalar el STARD** para tratar las aguas residuales generadas en el predio.

6. OBSERVACIONES Y RECOMENDACIONES:

- *El usuario No Cumple el Requerimiento técnico No.17116 del 04 de noviembre 2021.*
- *Es importante aclarar que, para dar viabilidad técnica a la solicitud de permiso de vertimientos, el STARD debe funcionar de manera adecuada.*
- *No se presentó la documentación técnica antes solicitada con el fin de evaluar el funcionamiento del STARD.*
- *Los aspectos anteriormente mencionados impiden dar un concepto técnico favorable al STARD existente en el predio.*



RESOLUCIÓN No. 000959

ARMENIA QUINDIO, 06 ABR 2022

"POR MEDIO DEL CUAL SE NIEGA UN PERMISO DE VERTIMIENTO DE AGUAS RESIDUALES PARA VIVIENDA CAMPESTRE CONSTRUIDA Y SE ADOPTAN OTRAS DISPOSICIONES"

- La evaluación técnica integral determina que **NO** se puede dar viabilidad para otorgar el permiso solicitado.

7. CONCLUSIÓN FINAL

El concepto técnico se realiza en el marco de la resolución No. 044 de 2017: "Por medio de la cual se declara la congestión administrativa y se inicia un proceso de descongestión, normalización y atención oportuna de trámites ambientales y procedimientos administrativos en las dependencias de la Corporación Autónoma Regional del Quindío y se dictan otras disposiciones", prorrogada mediante resolución 3524 del 29 de diciembre de 2017; con base en los resultados de la visita técnica de verificación con acta No. 30342 del 27 de mayo de 2019 y en el análisis técnico de los documentos aportados por el solicitante.

Como resultado de la evaluación técnica de la documentación contenida en el expediente No. 3928 de 2021 y de lo encontrado en la mencionada visita técnica, se considera que se debe **NEGAR** el Permiso de Vertimientos de Aguas Residuales Domésticas al predio EL RECUERDO de la Vereda LA CAUCHERA del Municipio de Filandia (Q.), Matrícula Inmobiliaria No. 284-3502 y ficha catastral No. 632720000000000205650000000000, lo anterior, teniendo como base que No se cumplió dentro del término concedido el requerimiento técnico No. 17116 del 4 de noviembre de 2021. Por tanto, **No Se Puede** avalar el diseño y el funcionamiento eficiente del STARD evidenciado en el predio como solución de tratamiento de las aguas residuales generadas en el predio, sin embargo, la solicitud también está sujeta a la evaluación jurídica integral de la documentación, al análisis de compatibilidad de uso del suelo, y los demás que el profesional asignado determine."

Es importante precisar que el análisis del otorgamiento o negación del permiso de vertimientos, se hace desde la valoración de los derechos fundamentales, incluido en estos la no afectación al derecho fundamental al ambiente sano el cual se encuentra consagrado en el artículo 79 de la constitución política Colombiana de 1991; el cual, en su tenor literal, dispone lo siguiente:

"Todas las personas tienen derecho a gozar de un ambiente sano. La ley garantizará la participación de la comunidad en las decisiones que puedan afectarlo.

Es deber del Estado proteger la diversidad e integridad del ambiente, conservar las áreas de especial importancia ecológica y fomentar la educación para el logro de esos fines".



ARMENIA QUINDIO, 06 ABR 2022

"POR MEDIO DEL CUAL SE NIEGA UN PERMISO DE VERTIMIENTO DE AGUAS RESIDUALES PARA VIVIENDA CAMPESTRE CONSTRUIDA Y SE ADOPTAN OTRAS DISPOSICIONES"

En este sentido es de vital importancia determinar si el vertimiento que se pretende legalizar, ya se está generando, si existe o no un sistema construido, o si simplemente es con el ánimo de llevarse a cabo a través del tiempo, presupuestos estos que son indispensables para esta subdirección al momento de tomar una decisión de fondo que resuelva la solicitud, toda vez que el fin primordial es la protección del ambiente y en tal sentido es que se hace indispensable determinar si el sistema propuesto es el indicado para mitigar los impactos que se podrían generar producto de los vertimientos generados por el desarrollo del proyecto y en caso de que se encuentre construido o que se esté desarrollando el proyecto que logre mitigar los impactos por este generados en cuanto a vertimientos se refiere, en cuanto la protección del ambiente, a su tratamiento como derecho fundamental y su prevalencia. Ha reiterado la corte constitucional en su sentencia T-536 de 2009:

"El ambiente sano y ecológicamente equilibrado es un derecho Constitucional fundamental, pues su violación atenta directamente contra la perpetuación de la especie humana y, en consecuencia, con el derecho más fundamental del hombre: la vida. El derecho a la salud y a la vida son derechos fundamentales porque son esenciales al hombre, la salud se encuentra ligada al medio ambiente que le rodea y que dependiendo de las condiciones que éste le ofrezca, le permitirá desarrollarse económica y socialmente a los pueblos, garantizándoles su supervivencia. Existen unos límites tolerables de contaminación que al ser traspasado constituyen un perjuicio para el medio ambiente y la vida, que no pueden ser justificables y por lo tanto exigen imponer unos correctivos."

Que, para el mes de febrero del año 2022, personal del área jurídica de la Subdirección de Regulación y Control Ambiental, realiza análisis a la documentación que reposa en el expediente 03928-2021, encontrando extemporáneo el tiempo en los que fueron aportados los documentos solicitados en el requerimiento técnico con radicado número 17116, el cual fue enviado a la dirección que reposa en el formulario único de solicitud y recibido el día 06 de noviembre del año 2021 tal y como consta en la guía de correo certipostal 939143900945.

Que, si bien es cierto que la señora SANDRA PATRICIA MURILLO ZAPATA aportó los documentos solicitados mediante requerimiento técnico con radicado No. 17116, estos fueron allegados a la Subdirección de Regulación y Control Ambiental de manera extemporánea, toda vez, que desde el día 06 de noviembre fue notificada del requerimiento No. 17116 el cual se le concedió un término de 10 días hábiles para anexar los documentos



RESOLUCIÓN No. 000959

ARMENIA QUINDIO, 06 ABR 2022

"POR MEDIO DEL CUAL SE NIEGA UN PERMISO DE VERTIMIENTO DE AGUAS RESIDUALES PARA VIVIENDA CAMPESTRE CONSTRUIDA Y SE ADOPTAN OTRAS DISPOSICIONES"

que hacían falta para la evaluación técnica de los mismos, por lo que tenía plazo oportuno para presentar los documentos hasta el día 19 de noviembre de 2021; pero estos fueron presentados el día 03 de diciembre del año 2021 bajo el radicado E14768-21, fecha para la cual ya la Subdirección de Regulación y Control Ambiental de la CRQ había emitido concepto de negación para trámite de vertimientos, al no contar con toda la documentación solicitada por el Ingeniero Ambiental, el cual realizó la revisión de los documentos el día 27 de noviembre de 2021 en la que se pudo evidenciar:

*"... Como resultado de la evaluación técnica de la documentación contenida en el expediente No. 3928 del 2021 y de lo encontrado en la mencionada visita técnica, se considera que se debe NEGAR al Permiso de Vertimiento de Aguas Residuales Domesticas al predio EL RECUERDO de la vereda la CAUCHERA del municipio de Filandia (Q). Matricula Inmobiliaria No. 284-3502, lo anterior teniendo como base que el usuario **NO** cumplió con el requerimiento de Presentar la información solicitada y la misma es determinante para la respectiva evaluación técnica, sin embargo, la solicitud está sujeta a la evaluación jurídica integral de la documentación, el análisis de compatibilidad de uso del suelo y los demás que el profesional asignado determine."*

Que, de acuerdo a lo anterior, no se pudo verificar las correspondientes adecuaciones al sistema propuesto, con el fin de evaluar el funcionamiento eficiente del STARD, esto debido a que no se allegó en el término estipulado la documentación solicitada que hacía falta. Por lo tanto, al no poderse verificar el funcionamiento y el estado del módulo del STARD instalado en campo de manera adecuada, completa y correcta, conlleva a que esta autoridad ambiental no pueda tomar una decisión de fondo favorable; razón por la cual se debe negar la solicitud del trámite del permiso de vertimiento con radicado 3928-2021.

Que, por lo anterior, esta Subdirección entrará a decidir de fondo una vez brindadas las garantías a la interesada y que según el componente documental del expediente 3928-2021, el sistema no se pudo verificar a tiempo si se encuentra ajustado con los parámetros establecidos de acuerdo al RAS 2017 y no fue posible determinar si es el indicado para mitigar los posibles impactos ambientales que se pudieran llegar a presentar por los vertimientos generados en el predio.

En virtud de lo anterior, se realiza la presente **RESOLUCIÓN POR MEDIO DE LA CUAL SE NIEGA UN PERMISO DE VERTIMIENTO**, en la que se toma una decisión de fondo a una solicitud, tal como lo establece el numeral 6 del artículo 2.2.3.3.5.5 de la sección 5 del Decreto 1076 de 2015 (decreto 3930 de 2010) modificado por el Decreto 50 de 2018.



RESOLUCIÓN No. 000959

ARMENIA QUINDIO, 06 ABR 2022

"POR MEDIO DEL CUAL SE NIEGA UN PERMISO DE VERTIMIENTO DE AGUAS RESIDUALES PARA VIVIENDA CAMPESTRE CONSTRUIDA Y SE ADOPTAN OTRAS DISPOSICIONES"

La Corporación Autónoma Regional del Quindío – CRQ, en virtud del artículo 9 de la Ley 1437 de 2011, la cual establece las prohibiciones de las autoridades, indicando en el numeral 4: *"Exigir constancias, certificaciones o documentos que reposen en la respectiva Entidad". De igual manera, el artículo noveno del Decreto 019 de 2012 "Ley Antitrámites", trata sobre la prohibición de exigir documentos que reposan en la entidad señalando: "Cuando se esté adelantando un trámite ante la administración, se prohíbe exigir actos administrativos, constancias, certificaciones o documentos que ya reposen en la entidad ante la cual se está tramitando la respectiva actuación (...)"*; y de los principios de eficacia y economía que rigen las actuaciones administrativas, el primero propende porque las autoridades busquen que los procedimientos logren su finalidad, y para el efecto, deberán remover de oficio los obstáculos puramente formales, entre otros y el segundo tiene por finalidad que las autoridades procedan con austeridad y eficacia, optimizando el uso del tiempo y de los demás recursos, procurando el más alto nivel de calidad en las actuaciones y la protección de los derechos de las personas. Lo anterior en concordancia con el Decreto 2106 de 2019, *"Por el cual se dictan normas para simplificar, suprimir y reformar trámites, procesos y procedimientos innecesarios existentes en la administración pública"*.

CONSIDERACIONES JURIDICAS

Es deber del Estado proteger la diversidad e integridad del ambiente, conservar las áreas de especial importancia ecológica y fomentar la educación para el logro de estos fines."

Que el artículo 8 de la Constitución Política establece que *"Es obligación del Estado y de las personas proteger las riquezas culturales y naturales de la nación"*.

Que el artículo 79 ibídem, indica que: *"Todas las personas tienen derecho a gozar de un ambiente sano. La Ley garantizará la participación de la comunidad en las decisiones que puedan afectarlo"*.

Es deber del Estado proteger la diversidad e integridad del ambiente, conservar las áreas de especial importancia ecológica y fomentar la educación para el logro de estos fines."

Que el artículo 80 ibídem, establece que: *"El Estado planificará el manejo y aprovechamiento de los recursos naturales, para garantizar su desarrollo sostenible, su conservación, restauración o sustitución..."*



RESOLUCIÓN No.

0 0 0 9 5 9

ARMENIA QUINDIO, 06 ABR 2022

"POR MEDIO DEL CUAL SE NIEGA UN PERMISO DE VERTIMIENTO DE AGUAS RESIDUALES PARA VIVIENDA CAMPESTRE CONSTRUIDA Y SE ADOPTAN OTRAS DISPOSICIONES"

Que el artículo 132 ibídem, establece en lo relativo al uso, conservación y preservación de las aguas que: "Sin permiso, no se podrán alterar los cauces, ni el régimen y la calidad de las aguas, ni intervenir su uso legítimo,"

Que la los numerales 9 y 12 del artículo 31 de la Ley 99 de 1993, establece, entre otras como funciones de las Corporaciones Autónomas Regionales, las siguientes:

Numeral 9. Otorgar concesiones, permisos, autorizaciones y licencias ambientales, requeridas por la Ley para el uso, aprovechamiento o movilización de los recursos naturales renovables o para el desarrollo de actividades que afecten o puedan afectar el medio ambiente.

Numeral 12. Ejercer las funciones de evaluación, control y seguimiento ambiental de los usos del agua, el suelo, el aire y los demás recursos naturales renovables, lo cual comprenderá el vertimiento, emisión e incorporación de sustancias o residuos líquidos, sólidos y gaseosos....

Que la Ley 388 de 1997 reglamenta lo relacionado con los Planes de Ordenamiento Territorial de los municipios.

Que la Ley 2ª de 1959 establece lo relacionado con la Reserva Forestal Central.

Que el Artículo 2.2.13.9.14 del Decreto 1076 de 2015, Capítulo 3, el cual compiló el Decreto 1594 de 1984 (artículo 72), establece que todo vertimiento a un cuerpo de agua deberá cumplir con la norma de vertimiento dispuesta en dicha reglamentación.

Que en el Artículo 2.2.13.5.1 del Decreto 1076 de 2015 Capítulo 3, el cual compiló el Decreto 3930 de 2010 (artículo 41), establece: **"Toda persona natural o jurídica cuya actividad o servicio genere vertimientos a las aguas superficiales, marinas, o al suelo, deberá solicitar y tramitar ante la autoridad ambiental competente, el respectivo permiso de vertimientos".**



RESOLUCIÓN No. 000959

ARMENIA QUINDIO, 06 ABR 2022

"POR MEDIO DEL CUAL SE NIEGA UN PERMISO DE VERTIMIENTO DE AGUAS RESIDUALES PARA VIVIENDA CAMPESTRE CONSTRUIDA Y SE ADOPTAN OTRAS DISPOSICIONES"

En el artículo 2.2.3.3.5.2 del Decreto 1076 de 2015 Capítulo 3, el cual compiló el Decreto 3930 de 2010 (artículos 42 ibídem), señala los requisitos que se necesitan para obtener un permiso de vertimientos ante la autoridad ambiental.

En el artículo 2.2.3.3.5.5 del Decreto 1076 de 2015, Capítulo 3, el cual compiló el Decreto 3930 de 2010 (artículos 45 ibídem), indica cual es el procedimiento que se debe seguir para la obtención del permiso de vertimientos.

Que el artículo 2.2.3.3.5.7, Decreto 1076 de 2015, el cual compiló el Decreto 3930 del 25 de octubre de 2010, (artículo 47), dispone: *"Con fundamento en la clasificación de aguas, en la evaluación de la información aportada por el solicitante, en los hechos y circunstancias deducidos de la visita técnica practicada y en el informe técnico, otorgará o negará el permiso de vertimiento mediante resolución."*

Que la protección al medio ambiente corresponde a uno de los más importantes cometidos estatales, es deber del Estado garantizar a las generaciones futuras la conservación del ambiente y la preservación de los recursos naturales.

Que con fundamento en lo anterior, esta subdirección puede evidenciar que el sistema de tratamiento de aguas residuales, no se encuentra ajustado de acuerdo a los parámetros establecidos en la norma vigente, con el fin de dar un buen manejo a las aguas residuales producto de la actividad avícola que se genera en el predio, razón por la cual este permiso de vertimiento no podrá ser otorgado; Dadas todas las garantías y momentos procesales por esta Corporación para que el interesado cumpliera con el requerimiento efectuado y no siendo cumplido satisfactoriamente.

La Resolución 0330 de 2017 expedida por el Ministerio de Vivienda, Ciudad y Territorio *"Por la cual se adopta el Reglamento Técnico para el Sector de Agua Potable y Saneamiento Básico – RAS y se derogan las resoluciones 1096 de 2000, 0424 de 2001, 0668 de 2003, 1459 de 2005, 1447 de 2005 y 2320 de 2009"*.



RESOLUCIÓN No. 000959

ARMENIA QUINDIO, 06 ABR 2022

"POR MEDIO DEL CUAL SE NIEGA UN PERMISO DE VERTIMIENTO DE AGUAS RESIDUALES PARA VIVIENDA CAMPESTRE CONSTRUIDA Y SE ADOPTAN OTRAS DISPOSICIONES"

La Resolución reglamenta los requisitos técnicos que se deben cumplir en las etapas de diseño construcción, puesta en marcha, operación, mantenimiento y rehabilitación de la infraestructura relacionada con los servicios públicos de acueducto, alcantarillado y aseo.

Que de conformidad con el procedimiento para la obtención del permiso de vertimientos determinado en el numeral 5 del artículo 2.2.3.3.5.5 de la sección 5 del Decreto 1076 de 2015 (artículo 45 del decreto 3930 de 2010), modificado por el Decreto 50 de 2018, se profirió Auto de Tramite con radicado No. **SRCA-ATV-066-24-02-2022** que declara reunida toda la información para decidir.

Que la Resolución 2169 del 12 de diciembre de 2016, modificada por la Resolución 066 del 16 de enero de 2017, modificada por la Resolución 081 del 18 de enero de 2017 y a su vez modificada por las Resoluciones No. 1035 del 03 de mayo del 2019 y 1861 del 14 de septiembre del año 2020, emanadas de la Dirección General de la Corporación Autónoma Regional del Quindío y, asignó a la Subdirección de Regulación y Control Ambiental de la Corporación Autónoma Regional del Quindío, la función de otorgar permisos, concesiones, autorizaciones y licencias ambientales requeridas por la ley para el uso, aprovechamiento o movilización de los recursos naturales o para el desarrollo de actividades que afecten o puedan afectar el medio ambiente; por lo tanto es competente para expedir el presente acto administrativo.

Que con base en la revisión de avances y el conocimiento del aumento progresivo de ingreso de solicitudes de permisos, licencias, concesiones y demás trámites ambientales, el Director General expidió la Resolución 044 del 11 de enero de 2017 *"Por medio de la cual se declara la congestión administrativa y se inicia un proceso descongestión, normalización y atención oportuna de tramites ambientales y procedimientos administrativos en las dependencias de la Corporación Autónoma Regional del Quindío y se dictan otras disposiciones"*. Esta Resolución ha sido prorrogada mediante la Resolución 3524 del 29 de diciembre de 2017 y a su vez modificado por la Resolución 824 de 2018, en consideración a la permanencia de las solicitudes sin resolver de fondo, a pesar de los avances logrados hasta la fecha.

Que en el marco del proceso de descongestión que adelanta la Corporación Autónoma Regional del Quindío, se encuentra para el respectivo impulso procesal, el expediente **3928-2021** que corresponde al predio **1) EL RECUERDO** ubicado en la vereda **LA CAUCHERA**, del Municipio de **FILANDIA (Q)**, encontrándose pendiente de resolverse la solicitud de permiso de vertimiento.



ARMENIA QUINDIO,

06 ABR 2022

"POR MEDIO DEL CUAL SE NEGIA UN PERMISO DE VERTIMIENTO DE AGUAS RESIDUALES PARA VIVIENDA CAMPESTRE CONSTRUIDA Y SE ADOPTAN OTRAS DISPOSICIONES"

Que con fundamento en lo anterior se desarrolla el proceso descongestión en procura de normalizar trámites y de atención oportuna según la creación de los grupos internos y la asignación de personal contratista.

Que, por tanto, el Subdirector de Regulación y Control Ambiental de la Corporación Autónoma Regional del Quindío CRQ, en uso de sus atribuciones y en mérito de lo expuesto,

RESUELVE

ARTÍCULO PRIMERO: NEGAR EL PERMISO DE VERTIMIENTO PARA UNA VIVIENDA CAMPESTRE CONSTRUIDA, para el predio denominado **1) EL RECUERDO** ubicado en la vereda **LA CAUCHERA** del municipio de **FILANDIA (Q)** identificado con matrícula inmobiliaria número 284-3502, presentado por la señora **SANDRA PATRICIA MURILLO ZAPATA** identificada con la cedula de ciudadanía No. 24.660.028 en calidad de propietaria del predio objeto de solicitud.

Parágrafo: La negación del permiso de vertimiento para el predio **1 EL RECUERDO** ubicado en la vereda **LA CAUCHERA** del municipio de **FILANDIA (Q)** identificado con matrícula inmobiliaria número 284-3502, se efectúa por los argumentos expuestos en la parte motiva del presente proveído.

ARTICULO SEGUNDO: Como consecuencia de lo anterior **Archívese** el trámite administrativo de solicitud de permiso de vertimiento, adelantado bajo el expediente radicado **CRQ 3928-2021** del 09 de abril del año 2021, relacionado con el predio **EL RECUERDO** ubicado en la vereda **LA CAUCHERA** del municipio de **FILANDIA (Q)** identificado con matrícula inmobiliaria número 284-3502.

ARTÍCULO TERCERO: NOTIFICAR para todos sus efectos la presente decisión a la señora **SANDRA PATRICIA MURILLO ZAPATA** identificada con la cedula de ciudadanía No. 24.660.028 quien actúa en calidad de propietaria del predio **EL RECUERDO** ubicado en la vereda **LA CAUCHERA** del municipio de **FILANDIA (Q)** identificado con matrícula



RESOLUCIÓN No.

0 0 0 9 5 9

ARMENIA QUINDIO, 06 ABR 2022

"POR MEDIO DEL CUAL SE NIEGA UN PERMISO DE VERTIMIENTO DE AGUAS RESIDUALES PARA VIVIENDA CAMPESTRE CONSTRUIDA Y SE ADOPTAN OTRAS DISPOSICIONES"

inmobiliaria número 284-3502, de no ser posible la notificación personal, se hará en los términos estipulados en el Código de Procedimiento Administrativo y de lo Contencioso Administrativo (NOTIFICACIÓN POR AVISO).


ARTÍCULO CUARTO: El encabezado y la parte Resolutiva de la presente Resolución, deberá ser publicada en el boletín ambiental de la C.R.Q., a costa del interesado, de conformidad con los Artículos 70 y 71 de la Ley 99 de 1993.

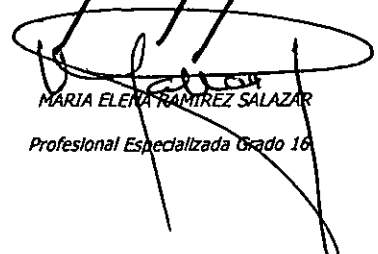
ARTÍCULO QUINTO: La presente Resolución rige a partir de la fecha de ejecutoría, de conformidad con el artículo 87 del Código de Procedimiento Administrativo y de lo Contencioso Administrativo, (Ley 1437 de 2011).

ARTICULO SEXTO: Contra el presente acto administrativo procede únicamente el recurso de reposición, el cual debe interponerse ante el funcionario que profirió el acto y deberá ser interpuesto por el solicitante dentro de los diez (10) días siguientes a la notificación, según lo dispuesto por la ley 1437 de 2011.

NOTIFÍQUESE, PUBLÍQUESE Y CÚMPLASE


CARLOS ARIEL TRUKE OSPINA
Subdirector de Regulación y Control Ambiental


JULIAN DANIEL MURIEL
Abogado SRCA CRQ.


MARIA ELENA RAMÍREZ SALAZAR
Profesional Especializada Grado 16

DANIEL JARAMILLO
Ingeniero Ambiental SRCA CRQ



RESOLUCIÓN No. 000959

ARMENIA QUINDIO, 06 ABR 2022

"POR MEDIO DEL CUAL SE NIEGA UN PERMISO DE VERTIMIENTO DE AGUAS RESIDUALES PARA VIVIENDA CAMPESTRE CONSTRUIDA Y SE ADOPTAN OTRAS DISPOSICIONES"

EXPEDIENTE: 3928-2021



RESOLUCIÓN No.

000959

ARMENIA QUINDIO, 06 ABR 2022

"POR MEDIO DEL CUAL SE NIEGA UN PERMISO DE VERTIMIENTO DE AGUAS RESIDUALES PARA VIVIENDA CAMPESTRE CONSTRUIDA Y SE ADOPTAN OTRAS DISPOSICIONES"

CORPORACION AUTONOMA REGIONAL DEL QUINDIO

NOTIFICACION PERSONAL

HOY _____ DE _____ DEL AÑO _____ SIENDO LAS _____ SE NOTIFICA DE MANERA PERSONAL LA RESOLUCION NÚMERO _____ AL SEÑOR _____ EN SU CONDICION DE:

SE LE INFORMÓ QUE CONTRA PRESENTE ACTO ADMINISTRATIVO SOLO PROCEDE EL RECURSO DE:

EL CUAL SE PODRÁ INTERPONER ANTE LA SUBDIRECCION DE REGULACION Y CONTROL AMBIENTAL DENTRO DE LOS DIEZ (10) DIAS HÁBILES SIGUIENTES A ESTA DILIGENCIA. EL CUAL PODRA PRESENTARSE DE MANERA PERSONAL O AL CORREO: servicioalcliente@crq.gov.co

EL NOTIFICADO

EL NOTIFICADOR

C.C No -----

C.C. No _____

DESPUES DE ESTAS FIRMAS NO HAY NINGUN ESCRITO





ARMENIA QUINDIO,

000005

6 ABR 2022

"POR MEDIO DEL CUAL SE NIEGA UN PERMISO DE VERTIMIENTO DE AGUAS RESIDUALES DOMESTICAS PARA UNA VIVIENDA CAMPESTRE EN PROCESO DE CONSTRUCCIÓN Y SE ADOPTAN OTRAS DISPOSICIONES"

Página 1 de 24

LA SUBDIRECCIÓN DE REGULACIÓN Y CONTROL AMBIENTAL DE LA CORPORACIÓN AUTÓNOMA REGIONAL DEL QUINDÍO, en uso de sus atribuciones legales y en especial las conferidas por la Resolución número 2169 del 12 de diciembre de 2016, modificada por la Resolución 066 del 16 de enero de 2017, modificada por la Resolución 081 del 18 de enero de 2017 y a su vez modificada por las Resoluciones No. 1035 del 03 de mayo del 2019 y 1861 del 14 de septiembre del año 2020, emanadas de la Dirección General de la C.R.Q. y,

CONSIDERANDO:

Que el día 26 de mayo del año 2015, el gobierno nacional expidió el decreto 1076 de 2015 **"Por medio del cual se expide el Decreto Único Reglamentario del Sector Ambiente y Desarrollo Sostenible"**, en el cual incorporo gran parte de la normatividad Ambiental que rige en el territorio Colombiano, entre las normas concentradas está el Decreto 1541 de mil novecientos setenta y ocho (1978) el cual en su momento reguló aspectos relacionados con la disposición de vertimientos, así como también el Decreto 3930, el cual derogó el Decreto 1594 de 1984, salvo los artículos 20 y 21, además de los artículos 193, 213 a 217 y 231 del Decreto 1541 de 1978. Teniendo con esto que el decreto 1076 de 2015 (modificado por el Decreto 050 del 2018) reglamenta, entre otros aspectos, lo concerniente al ordenamiento del recurso hídrico y los vertimientos.

Que el día 15 de marzo del año 2021, el señor **MIGUEL ANGEL HERRERA** identificado con la cedula de ciudadanía No. 18.387.266 en calidad de copropietario del predio denominado: **1) LOTE LA DIVISA** ubicado en la vereda **LLANITOS** del municipio de **CALARCA (Q)** identificado con matrícula inmobiliaria número **282-4418**, presentó a la **CORPORACIÓN AUTÓNOMA REGIONAL DEL QUINDÍO (C.R.Q)**, Formulario único nacional de solicitud de permiso de vertimientos con radicado 02931-21, acorde con la información que se detalla:

ASPECTOS TÉCNICOS Y AMBIENTALES GENERALES

INFORMACIÓN GENERAL DEL VERTIMIENTO	
Nombre del predio o proyecto	LOTE LA DIVISA
Localización del predio o proyecto	Vereda LLANITOS del Municipio de CALARCA (Q.)
Ubicación del vertimiento (coordenadas georreferenciadas).	Latitud: 4° 30' 6" N Longitud: - 75° 38' 49" W
Código catastral	631300001000000080028000000000
Matricula Inmobiliaria	282-4418
Nombre del sistema receptor	Suelo
Fuente de abastecimiento de agua	COMITÉ DE CAFETEROS DEL QUINDIO
Cuenca hidrográfica a la que pertenece	Río La Vieja



0004435

08 ABR 2022

ARMENIA QUINDIO,

"POR MEDIO DEL CUAL SE NIEGA UN PERMISO DE VERTIMIENTO DE AGUAS RESIDUALES DOMESTICAS PARA UNA VIVIENDA CAMPESTRE EN PROCESO DE CONSTRUCCIÓN Y SE ADOPTAN OTRAS DISPOSICIONES"

Página 2 de 24

Tipo de vertimiento	Doméstico
Tipo de actividad que genera el vertimiento.	Domestico
Caudal de la descarga	0,012 Lt/seg.
Frecuencia de la descarga	30 días/mes.
Tiempo de la descarga	18 horas/día
Tipo de flujo de la descarga	Intermitente
Área de disposición	14.61 m2

Que por reunir los requisitos legales, especialmente a lo estipulado en el artículo 2.2.3.3.5.2 (artículo 42 del Decreto 3930 de 2010), modificado por el Decreto 50 de 2018, mediante acto administrativo con radicado **No. SRCA-AITV-247-04-21** del día 09 de abril del año 2021, se profirió Auto de Iniciación de Trámite de vertimientos, el cual fue notificado de manera electrónica, el día 18 de marzo a el señor **MIGUEL ANGEL HERRERA** en calidad de copropietario del predio denominado **1) LOTE LA DIVISA** ubicado en la vereda **LLANITOS** del municipio de **CALARCA (Q)** identificado con matrícula inmobiliaria número **282-4418**, al correo electrónico fabedoya1@hotmail.com, y, por medio de oficio con radicado 00004435 del 12 de abril de 2021, se comunicó al copropietario BRAIAN STEVEN HERRERA GOMEZ, en los términos del artículo 56 de la Ley 1437 de 2011.

CONSIDERACIONES TECNICAS

Que la técnico Emilse Guerrero, contratista de la Subdirección de Regulación y Control Ambiental de **LA CORPORACIÓN AUTÓNOMA REGIONAL DEL QUINDÍO C.R.Q.**, con fecha del 25 de mayo del año 2021 mediante acta No. 41788 realizó visita técnica al predio denominado: LOTE LA DIVISA, ubicado en la vereda LLANITOS del municipio de CALARCA (Q) con el fin de seguir con el trámite de la solicitud de permiso de vertimiento bajo radicado No. 02931-2021, observándose lo siguiente:

"DESCRIPCIÓN DE LOS ASPECTOS ENCONTRADOS EN LA VISITA

Visita técnica de campo en compañía del señor Miguel Ángel Herrera con el objetivo de inspeccionar el sistema existente. En el momento de la visita se evidencia: vivienda en construcción el sistema prefabricado estaba tapado con tierra.

(Se anexa informe de visita técnica y registro fotográfico)"

Una vez analizada la documentación aportada, la Subdirección de Regulación y Control Ambiental de la **CORPORACIÓN AUTÓNOMA REGIONAL DEL QUINDÍO C.R.Q.**, requirió al solicitante mediante oficio requerimiento técnico No 9192 del 25 de junio de 2021, para que realizara adecuaciones y ajustes al sistema, con el fin de poder continuar con el análisis de la solicitud de permiso de vertimiento, y posterior inspección al sistema. Los requerimientos se sintetizan a continuación:

ARMENIA QUINDIO,

"POR MEDIO DEL CUAL SE NIEGA UN PERMISO DE VERTIMIENTO DE AGUAS RESIDUALES DOMESTICAS PARA UNA VIVIENDA CAMPESTRE EN PROCESO DE CONSTRUCCIÓN Y SE ADOPTAN OTRAS DISPOSICIONES"

Página 3 de 24

- a. Ampliar la capacidad de las unidades tanque séptico y filtro anaerobio FAFA de acuerdo a lo planteado en las memorias de cálculo y planos aportados.
- b. Cancelar en la tesorería de la Entidad el valor de la nueva visita de verificación, y radicar una copia del recibo de caja en la Corporación.

Mediante radicado E07757-21 del 06 de Julio de 2021 el señor MIGUEL ANGEL HERRERA CARDONA, realizó ante la Corporación Autónoma Regional del Quindío C.R.Q., pagó por concepto de nueva visita de inspección del sistema de vertimiento.

La técnico Marleny Vásquez, contratista de la Subdirección de Regulación y Control Ambiental de **LA CORPORACIÓN AUTÓNOMA REGIONAL DEL QUINDÍO C.R.Q.**, con fecha del 19 de octubre del año 2021 mediante acta No. 51609 realizó nueva visita técnica al predio denominado: **LOTE LA DIVISA**, ubicado en la vereda **LLANITOS** del municipio de **CALARCA (Q)** con el fin de seguir con el trámite de la solicitud de permiso de vertimiento bajo radicado No. 02931-2021, observándose lo siguiente:

"DESCRIPCIÓN DE LOS ASPECTOS ENCONTRADOS EN LA VISITA

En el trámite de la solicitud de permiso de vertimientos se realiza visita técnica para verificar estado y funcionamiento del sistema de manejo de aguas residuales domésticas, donde se observó una vivienda en construcción con un avance de obra del 50%. Cuenta con un sistema completo Tg 60 x 60 profundidad de 80 cm tanque séptico de 1000 litros, tanque FAFA de 1000 litros, con material filtrante, la disposición final es por medio de pozo de absorción con un diámetro de 4 mt Y profundidad de 4 m, el sistema aún no está en uso. El predio cuenta con un área de 2,2 hectáreas aproximadamente se observa potreros y semovientes. La vivienda es para los caseros del predio.

(Se anexa informe de visita técnica y registro fotográfico)"

Revisada nuevamente la documentación técnica aportada con la solicitud, esta subdirección encontró que:

1. En las memorias de cálculo presentadas se establece que:

"Sin embargo el propietario opta un sistema prefabricado: Volumen instalado: 2000 litros y un FAFA de 2000 litros Capacidad: 12 personas"

2. El sistema según las memorias de cálculo fue seleccionado para 10 personas.

ARMENIA QUINDIO, 000335 2022

"POR MEDIO DEL CUAL SE NIEGA UN PERMISO DE VERTIMIENTO DE AGUAS RESIDUALES DOMESTICAS PARA UNA VIVIENDA CAMPESTRE EN PROCESO DE CONSTRUCCIÓN Y SE ADOPTAN OTRAS DISPOSICIONES"

Página 4 de 24

3. El catalogo técnico aportado para los sistemas prefabricados de Rotoplast establece que los sistemas sépticos cónicos con capacidad de 2000 Litros conformados por tanque séptico de 1000 litros y FAFA de 1000 litros son aptos para viviendas hasta de 6 personas.

El sistema instalado de 2000 Litros (tanque séptico de 1000 litros + FAFA de 1000 litros) no está capacitado para atender la población esperada en la vivienda de 10 personas.

De acuerdo con lo anterior, la Subdirección de Regulación y Control Ambiental de la **CORPORACIÓN AUTÓNOMA REGIONAL DEL QUINDÍO C.R.Q.**, requirió al solicitante mediante oficio con radicado No 00018026 del 16 de noviembre de 2021, para que realizara las siguientes adecuaciones y ajustes al sistema de Tratamiento de Aguas Residuales, con el fin de poder continuar con el análisis de la solicitud de permisos de vertimiento:

1. Ampliar la capacidad de las unidades tanque séptico y filtro anaerobio FAFA de acuerdo a lo planteado en las memorias de cálculo y planos aportados.

Que con fecha del día 29 de enero del año 2022, el Ingeniero Civil **CHRISTIAN FELIPE DIAZ BAHAMON**, contratista de la Subdirección de Regulación y Control Ambiental de la C.R.Q., evaluó técnica y ambientalmente la documentación allegada por el usuario y emitió concepto técnico para trámite de permiso de vertimientos, en el cual manifestó lo siguiente:

**"CONCEPTO TÉCNICO DE NEGACION PARA TRÁMITE DE PERMISOS DE VERTIMIENTOS
- CTPV - 071 - 2021**

FECHA: 29 de Enero de 2022

SOLICITANTE: MIGUEL ANGEL HERRERA

EXPEDIENTE: 2931 de 2021

1. OBJETO

*Evaluar la propuesta técnica presentada por el solicitante, teniendo en cuenta los parámetros mínimos de diseño del sistema de tratamiento y disposición final de **aguas residuales domésticas** según las recomendaciones técnicas generales y las establecidas por el Reglamento Técnico para el Sector de Agua potable y Saneamiento Básico RAS, adoptado mediante Resolución 0330 de 2017.*

2. ANTECEDENTES

1. Decreto 050 de 2018, que modificó al Decreto 1076 de 2015.
2. Solicitud de permiso de vertimientos radicada el 15 de marzo de 2021.

ARMENIA QUINDIO,

000965

"POR MEDIO DEL CUAL SE NIEGA UN PERMISO DE VERTIMIENTO DE AGUAS RESIDUALES DOMESTICAS PARA UNA VIVIENDA CAMPESTRE EN PROCESO DE CONSTRUCCIÓN Y SE ADOPTAN OTRAS DISPOSICIONES"

Página 5 de 24

3. *Auto de inicio de trámite de permiso de vertimiento SRCA-AITV-247-04-21 del 09 de abril del (2021).*
4. *Visita técnica de verificación de estado y funcionamiento del sistema de tratamiento de aguas residuales No. 41788 del 25 de Mayo de 2021.*
5. *Requerimiento técnico No. 9192 del 25 de Junio de 2021.*
6. *Radicado E07757-21 del 06 de Julio de 2021 mediante el cual el usuario atiende el requerimiento técnico.*
7. *Visita técnica de verificación de estado y funcionamiento del sistema de tratamiento de aguas residuales No. 51609 del 19 de Octubre de 2021.*
8. *Requerimiento técnico No. 18026 del 16 de noviembre de 2021.*

3. ASPECTOS TÉCNICOS Y AMBIENTALES GENERALES

INFORMACIÓN GENERAL DEL VERTIMIENTO	
<i>Nombre del predio o proyecto</i>	LOTE LA DIVISA
<i>Localización del predio o proyecto</i>	Vereda LLANITOS del Municipio de CALARCA (Q.)
<i>Ubicación del vertimiento (coordenadas georreferenciadas).</i>	Latitud: 4° 30' 6" N Longitud: - 75° 38' 49" W
<i>Código catastral</i>	631300001000000080028000000000
<i>Matricula Inmobiliaria</i>	282-4418
<i>Nombre del sistema receptor</i>	Suelo
<i>Fuente de abastecimiento de agua</i>	COMITÉ DE CAFFTEROS DEL QUINDIO
<i>Cuenca hidrográfica a la que pertenece</i>	Río La Vieja
<i>Tipo de vertimiento</i>	Doméstico
<i>Tipo de actividad que genera el vertimiento.</i>	Domestico
<i>Caudal de la descarga</i>	0,012 Lt/seg.
<i>Frecuencia de la descarga</i>	30 días/mes.
<i>Tiempo de la descarga</i>	18 horas/día
<i>Tipo de flujo de la descarga</i>	Intermitente
<i>Área de disposición</i>	14.61 m ²

4. RESULTADOS DE LA REVISIÓN DE LA PROPUESTA TÉCNICA PRESENTADA

4.1 SISTEMA PROPUESTO PARA EL MANEJO DE AGUAS RESIDUALES

En las memorias de cálculo presentadas se establece que:

"Sin embargo el propietario opta un sistema prefabricado: Volumen instalado: 2000 litros y un FAFA de 2000 litros Capacidad: 12 personas"



"POR MEDIO DEL CUAL SE NIEGA UN PERMISO DE VERTIMIENTO DE AGUAS RESIDUALES DOMESTICAS PARA UNA VIVIENDA CAMPESTRE EN PROCESO DE CONSTRUCCIÓN Y SE ADOPTAN OTRAS DISPOSICIONES"

Página 6 de 24

El sistema según las memorias de cálculo fue seleccionado para 10 personas.

La visita de verificación evidencia que el predio "cuenta con un sistema completo tg 60x60 prof 80 cm tanque séptico de 1000 lt, tanque FAFA de 1000 lt"

El catalogo técnico aportado para los sistemas prefabricados de Rotoplast establece que los sistemas sépticos cónicos con capacidad de 2000 Litros conformados por tanque séptico de 1000 litros y FAFA de 1000 litros son aptos para viviendas hasta de 6 personas.

El sistema instalado de 2000 Litros (tanque séptico de 1000 litros + FAFA de 1000 litros) no está capacitado para atender la población esperada en la vivienda de 10 personas.

Por lo anterior no se puede avalar el sistema planteado.

4.2 OTROS ASPECTOS TECNICOS

Caracterización actual del vertimiento existente o estado final previsto para el vertimiento proyectado de conformidad con la norma de vertimientos vigente: Las aguas residuales domésticas cuentan con unas características ya conocidas. Cuando se originan en una vivienda familiar, los caudales y por lo tanto las cargas contaminantes son similares entre sí, y en consecuencia, dado el bajo impacto de vertimientos de esta magnitud y características y asumiendo que para sistemas de tipo convencional (aquellos conformados por trampa de grasas, tanque séptico y filtro anaerobio) se obtiene la remoción de carga contaminante requerida (80% en DBO, SST y Grasas y Aceites), se considera que una caracterización presuntiva de estas aguas residuales domésticas ofrece suficiente información del vertimiento de entrada y salida del STARD.

Concepto sobre el uso del suelo expedido por la autoridad municipal competente:

De acuerdo con el Documento CONCEPTO USO DE SUELO-No.0432-2021, expedido el 26 de febrero de 2021 por el Subsecretario de Ordenamiento Territorial Desarrollo Urbano y Rural, mediante el cual se informa lo siguiente:

DENOMINACION	
IDENTIFICACION	18387266 MATRICULA INMOBILIARIA DEL PREDIO: 282-4418
DIRECCION	LA DIVISA FICHA CATASTRAL 00-01-0008- PUERTO RICO 0028-000
PROPIETARIO INMUEBLE	MIGUEL ANGEL HERRERA CARDONA (Y OTRO)
USOS PERMITIDOS	PRINCIPAL: VU, C1 COMPLEMENTARIO Y/O COMPATIBLE: VB, PARCELACION, G1, L1, R1, R2, R3.



000965

2022

ARMENIA QUINDIO,

"POR MEDIO DEL CUAL SE NIEGA UN PERMISO DE VERTIMIENTO DE AGUAS RESIDUALES DOMESTICAS PARA UNA VIVIENDA CAMPESTRE EN PROCESO DE CONSTRUCCIÓN Y SE ADOPTAN OTRAS DISPOSICIONES"

Página 7 de 24

USOS CONDICIONADOS	RESTRINGIDO: C2, C3, G2, G5, G6, L2.
USOS NO PERMITIDOS	PROHIBIDO: VM, VAC, C4, C5, G3, G4, L3.

TABLA RESUMEN DE USOS DE SUELO (Exceptuando el Uso Industrial G)

GRUPO	USO Y ASIGNACION	DESCRIPCION
VIVIENDA	VU: Vivienda unifamiliar aislada	Esta conformada por una vivienda por predio diseñada y construida con características propias.
	VB: vivienda bifamiliar	Esta confirmada por dos unidades de vivienda, en una misma edificación con características arquitectónicas similares. Cuyo acceso es independiente desde el espacio público.
	VM: vivienda Multifamiliar	Conformada por tres o mas unidades de vivienda, en una misma edificación
	VAC: agrupaciones o conjuntos	Están conformadas por varias edificaciones (Unifamiliares, Bifamiliares y/o Multifamiliares) en un mismo predio, con características arquitectónicas similares, con espacios exteriores o interiores comunes
	PCV: parcelaciones campestres	No aplica.
COMERCIO	C1: establecimiento comerciales y/o de servicios de bajo impacto urbano	se permiten en cualquier zona de carácter residencial o zonas de uso mixto: fendas y salsamentarias, miscelaneas y boutiques, libreria y papelerias al detal, farmacias, vicios de salones de belleza, lavanderias, cafeterias, heladerías, salones de tè, floristerias, fotocopias, alquiler de peliculas, sastrerías, modisterías; oficinas de servicio profesional o técnico.
	C2: establecimientos comerciales y/o de servicios de mediano cubrimiento, a nivel de sector.	Mini mercados, Rapi tiendas, expendios de cames; Almacenes de vestuario y textiles; Almacenes de electrodomésticos muebles, tapetes y alfombras, lámparas y accesorios, porcelanas y articulos de lujo, articulos



000905

06 ABR 2022

ARMENIA QUINDIO,

"POR MEDIO DEL CUAL SE NIEGA UN PERMISO DE VERTIMIENTO DE AGUAS RESIDUALES DOMESTICAS PARA UNA VIVIENDA CAMPESTRE EN PROCESO DE CONSTRUCCIÓN Y SE ADOPTAN OTRAS DISPOSICIONES"

Página 8 de 24

		<p><i>de cocina, colchones; Ferretería minorista, artefactos eléctricos, pinturas, vidrios y materiales livianos de construcción, almacenes y maquinaria liviana, repuestos y accesorios; Almacenes de juguetería, icios de deportes, adomos, discos, artículos plásticos, pegantes, cigarerías, prenderías, nivel de empaques, cables, instrumental profesional y científico, joyerías, relojerías, reproducciones, productos de jardinería, venta de artículos funerarios y miscelánea en general; Centros profesionales y de asesorías; Centros de estética, academias y gimnasios, Residencias, hospedajes y pensiones; compañías de seguros, agencias de finca raíz Cafeterías, autoservicio, comidas rápidas, pizzerías; parqueaderos Talleres de reparación de maquinaria liviana Electrodomésticos, motores y accesorios</i></p>
--	--	--

ARMENIA QUINDIO,

000965

48- 2022

"POR MEDIO DEL CUAL SE NIEGA UN PERMISO DE VERTIMIENTO DE AGUAS RESIDUALES DOMESTICAS PARA UNA VIVIENDA CAMPESTRE EN PROCESO DE CONSTRUCCIÓN Y SE ADOPTAN OTRAS DISPOSICIONES"

Página 9 de 24

<p><i>C3: establecimiento en los que se desarrolla un comercio y/o servicios de alto cubrimiento a nivel de ciudad. Se deben ubicar en zonas destinadas para el uso de actividad múltiple y especializada (ver plano ejes viales donde se permite)</i></p>	<p><i>Distribuidoras mayoristas de alimentos y bebidas, supermercados; Drogas al por o mayor, artículos de uso personal y del hogar Productos químicos, fungicidas a herbicidas; o Artículos de ferretería y construcción: Ferretería y herramienta, en artefactos eléctricos, pinturas, vidrios y materiales de construcción (Para su ra abastecimiento y comercialización no requiera vehículo de más de dos toneladas) y Maquinaria y equipo, venta de automotores y maquinaria pesada en general es Compras de cale; clubes sociales, billares, cafés, autoservicios, tabernas, academias de billar, bendas mixtas, restaurantes y máquinas monederos (no más de diez (10) unidades) Video juegos Turísticos, Hoteles, centros de recreación turística Clínicas de asistencia médica; Bancos y corporaciones.</i></p>
<p><i>C4: Establecimientos que por su alto Impacto físico, urbanístico, social y/o</i></p>	<p><i>Amoblados y moteles; Casas de lenocinio, coreográficos, Griles, Discotecas, Bares, cantinas y</i></p>
<p><i>ambiental, requiere de una localización especial.</i></p>	<p><i>Estaderos; Talleres de metalmecánica, mecánica automotriz y pintura, diagnosticentros, servitecas, clínicas de mantenimiento automotor y motocicletas: Estaciones de llenado, Establecimientos para ferreterías y construcción, depósitos de venta al por mayor de materiales de construcción, Salas de Velación, Cementerios y jardines-cementerios Homos Crematorios; Productos químicos, fungicidas, herbicidas, combustibles, Mataderos.</i></p>
<p><i>C5: Comercio de alto riesgo. Se localiza en áreas alejadas de la población.</i></p>	<p><i>Establecimientos dedicados al expendio al por mayor y al detal de polvora, municiones, combustible, líquidos gaseosos y gas propano.</i></p>



000965

05 ABR 2022

ARMENIA QUINDIO,

"POR MEDIO DEL CUAL SE NIEGA UN PERMISO DE VERTIMIENTO DE AGUAS RESIDUALES DOMESTICAS PARA UNA VIVIENDA CAMPESTRE EN PROCESO DE CONSTRUCCIÓN Y SE ADOPTAN OTRAS DISPOSICIONES"

Página 10 de 24

<p><i>USO INSTITUCIONAL</i></p>	<p><i>L1: Son los equipamientos urbanos requeridos por la comunidad al nivel de uno o más barrios</i></p>	<p><i>Escuela, Guardería, Jardín infantil; Inspección de Policía, correo; Caseta comunal; Puesto de salud; CAI</i></p>
	<p><i>L2: equipamientos urbanos requeridos por la comunidad al nivel de sector.</i></p>	<p><i>Institutos técnicos especializados, centros de capacitación, colegios de enseñanza media Centro Administrativo integrado (CAMI), Defensa Civil, Centros de atención inmediata (CAI), telecomunicaciones; Teatros al aire libre, centros culturales comunitarios, academias y casas de la cultura Capillas, casa parroquial, salones de oración, iglesias cuya capacidad no exceda 30 personas ni un área mayor de 50 m² (Restringido en sectores residenciales sobre vías locales, vía patrimonial, vías peatonales y Ciclovías) deben acogerse a lo estipulado en la resolución 06321 de 1983 Min salud (normas sobre protección y conservación de la Audición y la Salud) Centros de salud, unidades intermedias de salud.</i></p>
	<p><i>L3: equipamientos urbanos requeridos por la comunidad al nivel de ciudad.</i></p>	<p><i>palacio de Justicia, Estaciones de peso, central de sacrificios, cementerios y plazas de mercados Museos, centros culturales, bibliotecas, salas de música y exposiciones Iglesias. Con capacidad mayor a 30 personas y un área mayor a 50 m² (Prohibido en sectores</i></p>



ARMENIA QUINDIO,

"POR MEDIO DEL CUAL SE NIEGA UN PERMISO DE VERTIMIENTO DE AGUAS RESIDUALES DOMESTICAS PARA UNA VIVIENDA CAMPESTRE EN PROCESO DE CONSTRUCCIÓN Y SE ADOPTAN OTRAS DISPOSICIONES"

Página 11 de 24

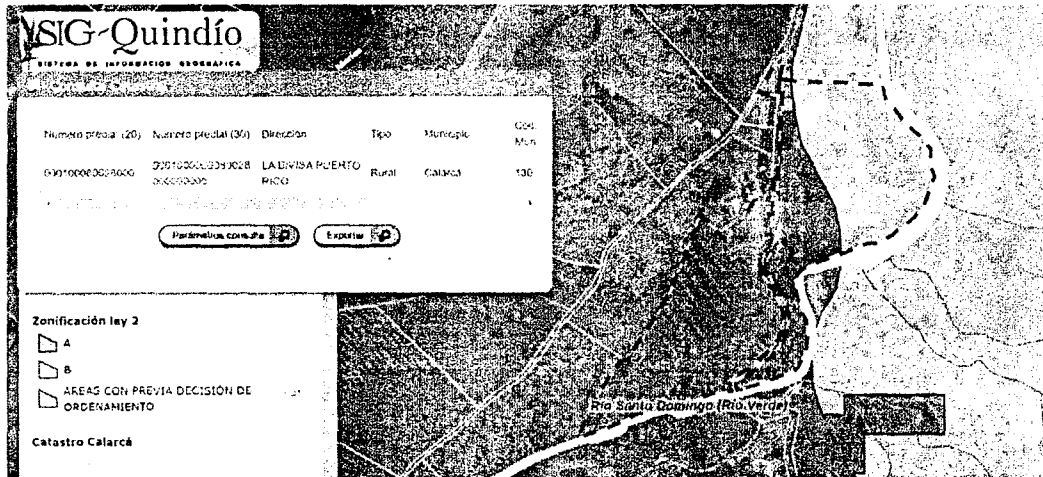
		<i>residenciales sobre vías locales, vía patrimonial, vías peatonales y Ciclovías) Deben acogerse a lo estipulado en la resolución 08321 de 1983 Min salud (normas sobre protección y conservación de la Audición y la Salud) Hospitales, dinicas y centros para la tercera edad Instalaciones militares y de policía, cárceles, permanencias, casa de menores, instalaciones de bomberos; Instalaciones de acueducto, plantas de tratamiento, telefonos.</i>
USO RECREATIVO	<i>R1: son áreas de uso recreativo a nivel de barrio.</i>	<i>Parques de barrio, juegos infantiles y canchas deportivas.</i>
	<i>R2: son áreas de uso recreativo a nivel de un sector.</i>	<i>Polideportivos, escenarios al aire libre, centros de espectáculos y parques de diversión.</i>
	<i>R3: son áreas de uso recreativo a nivel de la ciudad.</i>	<i>Parque metropolitano, coliseo de ferias y exposiciones y eco-parques</i>

<p>OBSERVACIONES: <i>El predio se localiza en la zona rural, por lo tanto, deben ser consideradas las determinantes ambientales establecidas por la CORPORACION AUTONOMA REGIONAL DEL QUINDIO, como norma se superior jerarquía.</i></p> <p><i>Se otorga el concepto de uso de suelo es para el predio ubicado en la dirección la divisa puerto rico.</i> <i>Toda construcción deberá cumplir con las normas establecidas en el acuerdo 015 de 2003 y sus normas complementarias.</i></p>
--

Imagen 2. Localización del predio Tomado del SIG Quindío.

"POR MEDIO DEL CUAL SE NIEGA UN PERMISO DE VERTIMIENTO DE AGUAS RESIDUALES DOMESTICAS PARA UNA VIVIENDA CAMPESTRE EN PROCESO DE CONSTRUCCIÓN Y SE ADOPTAN OTRAS DISPOSICIONES"


Página 12 de 24



Según la ficha catastral No. 000100000080028000000000

Según lo observado en el SIG Quindío se evidencia que el predio se encuentra dentro de la Zona de Reserva Forestal Central.

Imagen 3. Drenajes del predio Tomado del SIG Quindío.



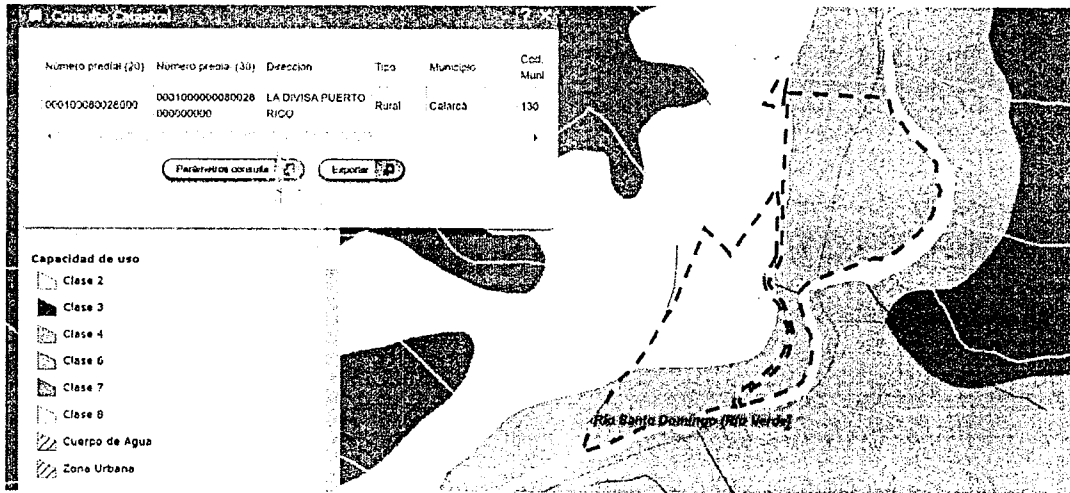
Según lo observado en el SIG Quindío el predio linda con el Rio Santo Domingo. Haciendo uso de la herramienta de medición del SIG Quindío y tomando como punto de partida las coordenadas del vertimiento referenciadas en el acta de visita, se establece una distancia de 90.8 m hasta el Rio, sin embargo, se debe tener en cuenta lo estipulado en el artículo 2.2.1.1.18.2 del Decreto 1076 de 2015, en el cual se establece una franja de protección para nacimientos de 100 metros a la redonda y para fuentes hídricas sean permanentes o no, de 30 metros, esto a cada lado y paralelo a las líneas de mareas máximas establecidas en los últimos 50 años.

Imagen 4. Capacidad de usos de suelo Tomado del SIG Quindío.



"POR MEDIO DEL CUAL SE NIEGA UN PERMISO DE VERTIMIENTO DE AGUAS RESIDUALES DOMESTICAS PARA UNA VIVIENDA CAMPESTRE EN PROCESO DE CONSTRUCCIÓN Y SE ADOPTAN OTRAS DISPOSICIONES"

Página 13 de 24



El predio se ubica sobre suelos agrologicos clases 2 y 6.

Evaluación ambiental del vertimiento: La actividad generadora del vertimiento es doméstica, y por lo tanto de acuerdo con los artículos 2.2.3.3.5.2 y 2.2.3.3.5.3 del Decreto 1076 de 2015 (artículos 42 y 43 del Decreto 3930 de 2010), modificado por el Decreto 50 del 2018, la presente solicitud de permiso de vertimientos no requiere dar cumplimiento a este requisito.

Plan de Gestión del Riesgo para el Manejo del Vertimiento: La actividad generadora del vertimiento es doméstica, y por lo tanto de acuerdo con los artículos 2.2.3.3.5.2 y 2.2.3.3.5.3 del Decreto 1076 de 2015 (artículos 42 y 43 del Decreto 3930 de 2010), modificado por el Decreto 50 del 2018 la presente solicitud de permiso de vertimientos no requiere dar cumplimiento a este requisito.

4.3 CONCLUSIONES DE LA REVISIÓN DE LA DOCUMENTACIÓN TÉCNICA APORTADA

Se realizó revisión de la documentación encontrando que la información técnica presentada no permite una evaluación de fondo del diseño del STARD propuesto como solución de tratamiento de las aguas residuales domesticas generadas en el predio y no cumple con lo estipulado por la norma que rige el trámite de permiso de vertimientos.

5. RESULTADOS DE LA VISITA TÉCNICA

De acuerdo con lo consignado en el acta de visita No. 51609 del 19 de Octubre de 2021, realizada por la técnico MARLENY VASQUEZ contratista de la Subdirección de Regulación y Control Ambiental de la C.R.Q., se encontró lo siguiente:

- Se observa vivienda en construcción con un avance de obra del 50%.
- Cuenta con un sistema completo TG 60x60 prof. 80 cm



ARMENIA QUINDIO,

001265

06 ABR 2022

"POR MEDIO DEL CUAL SE NIEGA UN PERMISO DE VERTIMIENTO DE AGUAS RESIDUALES DOMESTICAS PARA UNA VIVIENDA CAMPESTRE EN PROCESO DE CONSTRUCCIÓN Y SE ADOPTAN OTRAS DISPOSICIONES"

Página 14 de 24

- Tanque séptico de 1000 lt, tanque FAFA de 1000 lt, con buen material filtrante, la disposición final es por medio de pozo de absorción con un diámetro de 4 mt y profundidad de 4 mt, el sistema aun no esta en uso.
- El predio cuenta con un area 2.2 has aproximadamente se observan potreros y semovientes.
- La vivienda es para los caceros del predio.

5.1 CONCLUSIONES DE LA VISITA TÉCNICA

- Se observan potreros y semovientes,
- el predio cuenta con una vivienda en construcción con un avance obra del 50%, el sistema está instalado mas no en uso.

Consideraciones Técnicas Resultado De La Revisión Del Expediente:

Considerado lo establecido en la visita técnica No. 51609 del 19 de octubre de 2021 y luego del análisis de la documentación aportada, se requirió al solicitante mediante el Oficio Requerimiento técnico No. 18026 del 16 de noviembre de 2021, para que realice adecuaciones y ajustes al sistema, con el fin de poder continuar con el análisis de la solicitud de permiso de vertimiento. Los requerimientos se presentan a continuación:

1. Ampliar la capacidad de las unidades tanque séptico y filtro anaerobio FAFA de acuerdo a lo planteado en las memorias de cálculo y planos aportados.
2. Cancelar en la tesorería de la Entidad el valor de la nueva visita de verificación, y radicar una copia del recibo de caja en la Corporación.

El Usuario **No Presento** respuesta al requerimiento.

En el requerimiento también se advierte al usuario, que de no presentar la información requerida la corporación podrá adelantar las acciones pertinentes.

No hay en el expediente contentivo de la solicitud del permiso de vertimientos información que cumpla con los parámetros establecidos en la normatividad. Por lo anterior, No Se Puede evaluar el funcionamiento eficiente del STARD como solución de tratamiento de las aguas residuales generadas en el predio, ni si el sistema de tratamiento propuesto coincide con el instalado en campo o si las aguas residuales están recibiendo tratamiento adecuado.

Según lo antes descrito se determina que **NO Se Puede Avalar El STARD** para tratar las aguas residuales generadas en el predio.



"POR MEDIO DEL CUAL SE NIEGA UN PERMISO DE VERTIMIENTO DE AGUAS RESIDUALES DOMESTICAS PARA UNA VIVIENDA CAMPESTRE EN PROCESO DE CONSTRUCCIÓN Y SE ADOPTAN OTRAS DISPOSICIONES"

Página 15 de 24

6. OBSERVACIONES Y RECOMENDACIONES:

- *El usuario no atendió el Requerimiento técnico No. 18026 del 16 de Noviembre de 2021.*
- *Es importante aclarar que, para dar viabilidad técnica a la solicitud de permiso de vertimientos, el STARD debe funcionar de la manera adecuada.*
- *No se presentó de manera adecuada la documentación técnica solicitada con el fin de evaluar el funcionamiento de los STARD en el predio.*
- *Los aspectos anteriormente mencionados impiden dar un concepto técnico favorable al STARD existente en el predio.*
- *La evaluación técnica integral determina que NO se puede dar viabilidad para otorgar el permiso solicitado.*

El presente concepto técnico se emite a partir de la Solicitud de permiso de vertimientos radicada el 15 de marzo de 2021, la visita técnica de verificación No. 51609 del 19 de octubre de 2021 y con fundamento en la documentación aportada por el solicitante y contenida dentro del respectivo expediente.

7. CONCLUSIÓN FINAL

El concepto técnico se realiza en el marco de la resolución No. 044 de 2017: "Por medio de la cual se declara la congestión administrativa y se inicia un proceso de descongestión, normalización y atención oportuna de trámites ambientales y procedimientos administrativos en las dependencias de la Corporación Autónoma Regional del Quindío y se dictan otras disposiciones", prorrogada mediante resolución 3524 del 29 de diciembre de 2017; con base en los resultados de la visita técnica de verificación del 19 de octubre de 2021, y en el análisis técnico de los documentos aportados por el solicitante.

*Como resultado de la evaluación técnica de la documentación contenida en el expediente No. **2931 DE 2021** y de lo encontrado en las mencionada visita técnica, se considera que se debe **NEGAR** el Permiso de Vertimientos de Aguas Residuales Domésticas al predio LOTE LA DIVISA de la vereda LLANITOS del Municipio de CALARCA (Q.), MATRÍCULA INMOBILIARIA No. 282-4418, lo anterior teniendo como base que el usuario NO cumplió el requerimiento de **Presentar** la información solicitada y la misma es determinante para la respectiva evaluación técnica, sin embargo, la solicitud está sujeta a la evaluación jurídica integral de la documentación, al análisis de compatibilidad de uso del suelo, y los demás que el profesional asignado determine.*

RESOLUCIÓN No.

ARMENIA QUINDIO,

"POR MEDIO DEL CUAL SE NIEGA UN PERMISO DE VERTIMIENTO DE AGUAS RESIDUALES DOMESTICAS PARA UNA VIVIENDA CAMPESTRE EN PROCESO DE CONSTRUCCIÓN Y SE ADOPTAN OTRAS DISPOSICIONES"

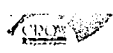
Es importante precisar que el análisis del otorgamiento o negación del permiso de vertimientos, se hace desde la valoración de los derechos fundamentales, incluido en estos la no afectación al derecho fundamental al ambiente sano el cual se encuentra consagrado en el artículo 79 de la constitución política Colombiana de 1991, el cual, en su tenor literal, dispone lo siguiente:

"Todas las personas tienen derecho a gozar de un ambiente sano. La ley garantizará la participación de la comunidad en las decisiones que puedan afectarlo.

Es deber del Estado proteger la diversidad e integridad del ambiente, conservar las áreas de especial importancia ecológica y fomentar la educación para el logro de esos fines".

En este sentido es de vital importancia determinar si el vertimiento que se pretende legalizar, ya se está generando, si existe o no un sistema construido, o si simplemente es con el ánimo de llevarse a cabo a través del tiempo, presupuestos estos que son indispensables para esta subdirección al momento de tomar una decisión de fondo que resuelva la solicitud, toda vez que el fin primordial es la protección del ambiente y en tal sentido es que se hace indispensable determinar si el sistema propuesto es el indicado para mitigar los impactos que se podrían generar producto de los vertimientos generados por el desarrollo del proyecto y en caso de que se encuentre construido o que se esté desarrollando el proyecto que logre mitigar los impactos por este generados en cuanto a vertimientos se refiere, en cuanto la protección del ambiente, a su tratamiento como derecho fundamental y su prevalencia. Ha reiterado la corte constitucional en su sentencia T-536 de 2009:

"El ambiente sano y ecológicamente equilibrado es un derecho Constitucional fundamental, pues su violación atenta directamente contra la perpetuación de la especie humana y, en consecuencia, con el derecho más fundamental del hombre: la vida. El derecho a la salud y a la vida son derechos fundamentales porque son esenciales al hombre, la salud se encuentra ligada al medio ambiente que le rodea y que dependiendo de las condiciones que éste le ofrezca, le permitirá desarrollarse económica y socialmente a los pueblos, garantizándoles su supervivencia. Existen unos límites tolerables de contaminación que al ser traspasado constituyen un perjuicio para el medio ambiente y la vida, que no pueden ser justificables y por lo tanto exigen imponer unos correctivos."



RESOLUCIÓN No. 000965

09-19-2022

ARMENIA QUINDIO,

"POR MEDIO DEL CUAL SE NIEGA UN PERMISO DE VERTIMIENTO DE AGUAS RESIDUALES DOMESTICAS PARA UNA VIVIENDA CAMPESTRE EN PROCESO DE CONSTRUCCIÓN Y SE ADOPTAN OTRAS DISPOSICIONES"

Que, posterior a la revisión de la documentación que reposa en el expediente 002931-2021, la Subdirección de Regulación y Control Ambiental mediante oficio Requerimiento Técnico 00018026 del 16 de noviembre de 2021, requirió al solicitante para que realizara las respectivas adecuaciones y ajustes al sistema, con el fin de poder continuar con el análisis de la solicitud de permiso de vertimiento. Los requerimientos se sintetizan a continuación:

a. Ampliar la capacidad de las unidades tanque séptico y filtro anaerobio FAFA de acuerdo a lo planteado en las memorias de cálculo y planos aportados.

Pese a la notificación del requerimiento técnico No. 00018026 del 16 de Noviembre de 2021, El Usuario **No Presento** respuesta a la solicitud, la cual era determinante para la respectiva evaluación técnica de la solicitud.

En el requerimiento la Subdirección de Regulación y Control Ambiental de la Corporación Autónoma Regional del Quindío, concedió el plazo de un (1) mes calendario para que realizara las respectivas adecuaciones y ajustes. De igual forma, en el respectivo oficio también se advierte al usuario, que de no presentar la información requerida la corporación podrá adelantar las acciones pertinentes.

A día de hoy, en el expediente contentivo de la solicitud del permiso de vertimientos no se encuentra la información que cumpla con los parámetros establecidos en la normatividad. Por lo anterior, No Se Puede evaluar el funcionamiento eficiente del STARD como solución de tratamiento de las aguas residuales generadas en el predio, ni si el sistema de tratamiento propuesto coincide con el instalado en campo o si las aguas residuales están recibiendo tratamiento adecuado.

Debido a esto, el ingeniero civil, por medio de concepto técnico **CTPV-071-2022** determinó:

*"Según lo antes descrito se determina que **NO Se Puede Avalar El STARD** para tratar las aguas residuales generadas en el predio".*

Que adicional a lo anterior, encontramos que del certificado de tradición del predio identificado con la matrícula inmobiliaria No. **282-4418**, se desprende que el fundo tiene una fecha de apertura del 03 de diciembre de 1979 y posee un área de 10 Hectáreas, lo que evidentemente no es violatorio de los tamaños mínimos, por tratarse de un predio Rural tal y como lo indica el concepto sobre uso de suelos **No.0432**, con fecha del 26 de febrero de 2021, el cual fue expedido por el Subsecretario de Ordenamiento Territorial, Desarrollo

ARMENIA QUINDIO,

"POR MEDIO DEL CUAL SE NIEGA UN PERMISO DE VERTIMIENTO DE AGUAS RESIDUALES DOMESTICAS PARA UNA VIVIENDA CAMPESTRE EN PROCESO DE CONSTRUCCIÓN Y SE ADOPTAN OTRAS DISPOSICIONES"

Urbano y Rural del municipio de Calarcá Quindío, quien es la autoridad competente para tratar y definir estos aspectos:

"(...)

USOS PERMITIDOS	PRINCIPAL: VU, C1. COMPLEMENTARIO Y/O COMPATIBLE: VB, PARCELACIÓN, G1, L1, R1, R2, R3.
USOS CONDICIONADOS	RESTRINGIDO: C2, C3, G2, G5, G6, L2.
USOS NO PERMITIDOS	PROHIBIDO: VM, VAC, C4, C5, G3, G4, L3.

(...)"

Teniendo como base el ARTÍCULO 2.2.3.3.5.7. del Decreto 1076 de 2015 (Decreto 3930 de 2010, art 47) **Otorgamiento del permiso de vertimiento.** La autoridad ambiental competente, con fundamento en la clasificación de aguas, en la evaluación de la información aportada por el solicitante, en los hechos y circunstancias deducidos de las visitas técnicas practicadas y en el informe técnico, otorgará o negará el permiso de vertimiento mediante resolución. Y atendiendo que el usuario **NO** cumplió con el requerimiento de realizar ajustes al sistema, lo cual fue determinante para la no viabilidad del concepto técnico, conlleva a que esta autoridad ambiental no pueda tomar una decisión de fondo favorable; razón por la cual se debe negar la solicitud del trámite del permiso de vertimiento con radicado **02931-2021.**

En virtud de lo anterior, se realiza la presente **RESOLUCIÓN POR MEDIO DE LA CUAL SE NIEGA UN PERMISO DE VERTIMIENTO**, en la que se toma una decisión de fondo a una solicitud, tal como lo establece el numeral 6 del artículo 2.2.3.3.5.5 de la sección 5 del Decreto 1076 de 2015 (decreto 3930 de 2010) modificado por el Decreto 50 de 2018.

La Corporación Autónoma Regional del Quindío – CRQ, en virtud del artículo 9 de la Ley 1437 de 2011, la cual establece las prohibiciones de las autoridades, indicando en el numeral 4: "Exigir constancias, certificaciones o documentos que reposen en la respectiva Entidad". De igual manera, el artículo noveno del Decreto 019 de 2012 "Ley Antitrámites", trata sobre la prohibición de exigir documentos que reposan en la entidad señalando: "Cuando se esté adelantando un trámite ante la administración, se prohíbe exigir actos administrativos, constancias, certificaciones o documentos que ya reposen en la entidad ante la cual se está tramitando la respectiva actuación (...)" y de los principios de eficacia y economía que rigen

RESOLUCIÓN No. 009888

ARMENIA QUINDIO, 17-2022

"POR MEDIO DEL CUAL SE NIEGA UN PERMISO DE VERTIMIENTO DE AGUAS RESIDUALES DOMESTICAS PARA UNA VIVIENDA CAMPESTRE EN PROCESO DE CONSTRUCCIÓN Y SE ADOPTAN OTRAS DISPOSICIONES"

las actuaciones administrativas, el primero propende porque las autoridades busquen que los procedimientos logren su finalidad, y para el efecto, deberán remover de oficio los obstáculos puramente formales, entre otros y el segundo tiene por finalidad que las autoridades procedan con austeridad y eficacia, optimizando el uso del tiempo y de los demás recursos, procurando el más alto nivel de calidad en las actuaciones y la protección de los derechos de las personas. Lo anterior en concordancia con el Decreto 2106 de 2019, "Por el cual se dictan normas para simplificar, suprimir y reformar tramites, procesos y procedimientos innecesarios existentes en la administración pública".

CONSIDERACIONES JURIDICAS

Es deber del Estado proteger la diversidad e integridad del ambiente, conservar las áreas de especial importancia ecológica y fomentar la educación para el logro de estos fines."

Que el artículo 8 de la Constitución Política establece que *'Es obligación del Estado y de las personas proteger las riquezas culturales y naturales de la nación'*.

Que el artículo 79 ibídem, indica que: "Todas las personas tienen derecho a gozar de un ambiente sano. La Ley garantizará la participación de la comunidad en las decisiones que puedan afectarlo".

Es deber del Estado proteger la diversidad e integridad del ambiente, conservar las áreas de especial importancia ecológica y fomentar la educación para el logro de estos fines."

Que el artículo 80 ibídem, establece que: "El Estado planificará el manejo y aprovechamiento de los recursos naturales, para garantizar su desarrollo sostenible, su conservación, restauración o sustitución..."

Que el artículo 132 ibídem, establece en lo relativo al uso, conservación y preservación de las aguas que: "Sin permiso, no se podrán alterar los cauces, ni el régimen y la calidad de las aguas, ni intervenir su uso legítimo,"

Que los numerales 9 y 12 del artículo 31 de la Ley 99 de 1993, establece, entre otras como funciones de las Corporaciones Autónomas Regionales, las siguientes:

ARMENIA QUINDIO,

"POR MEDIO DEL CUAL SE NIEGA UN PERMISO DE VERTIMIENTO DE AGUAS RESIDUALES DOMESTICAS PARA UNA VIVIENDA CAMPESTRE EN PROCESO DE CONSTRUCCIÓN Y SE ADOPTAN OTRAS DISPOSICIONES"

Numeral 9. Otorgar concesiones, permisos, autorizaciones y licencias ambientales, requeridas por la Ley para el uso, aprovechamiento o movilización de los recursos naturales renovables o para el desarrollo de actividades que afecten o puedan afectar el medio ambiente.

Numeral 12. Ejercer las funciones de evaluación, control y seguimiento ambiental de los usos del agua, el suelo, el aire y los demás recursos naturales renovables, lo cual comprenderá el vertimiento, emisión e incorporación de sustancias o residuos líquidos, sólidos y gaseosos....

Que la Ley 388 de 1997 reglamenta lo relacionado con los Planes de Ordenamiento Territorial de los municipios.

Que la Ley 2' de 1959 establece lo relacionado con la Reserva Forestal Central.

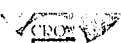
Que el Artículo 2.2.13.9.14 del Decreto 1076 de 2015, Capítulo 3, el cual compiló el Decreto 1594 de 1984 (artículo 72), establece que todo vertimiento a un cuerpo de agua deberá cumplir con la norma de vertimiento dispuesta en dicha reglamentación.

Que en el Artículo 2.2.13.5.1 del Decreto 1076 de 2015 Capítulo 3, el cual compiló el Decreto 3930 de 2010 (artículo 41), establece: **"Toda persona natural o jurídica cuya actividad o servicio genere vertimientos a las aguas superficiales, marinas, o al suelo, deberá solicitar y tramitar ante la autoridad ambiental competente, el respectivo permiso de vertimientos"**.

En el artículo 2.2.3.3.5.2 del Decreto 1076 de 2015 Capítulo 3, el cual compiló el Decreto 3930 de 2010 (artículos 42 ibídem), señala los requisitos que se necesitan para obtener un permiso de vertimientos ante la autoridad ambiental.

En el artículo 2.2.3.3.5.5 del Decreto 1076 de 2015, Capítulo 3, el cual compiló el Decreto 3930 de 2010 (artículos 45 ibídem), indica cual es el procedimiento que se debe seguir para la obtención del permiso de vertimientos.

Que el artículo 2.2.3.3.5.7, Decreto 1076 de 2015, el cual compiló el Decreto 3930 del 25 de octubre de 2010, (artículo 47), dispone: **"Con fundamento en la clasificación de aguas, en la evaluación de la información aportada por el solicitante, en los hechos y circunstancias deducidos de la visita técnica practicada y en el informe técnico, otorgará o negará el permiso de vertimiento mediante resolución."**



RESOLUCIÓN No. 000965

06 MAR 2022

ARMENIA QUINDIO,

"POR MEDIO DEL CUAL SE NIEGA UN PERMISO DE VERTIMIENTO DE AGUAS RESIDUALES DOMESTICAS PARA UNA VIVIENDA CAMPESTRE EN PROCESO DE CONSTRUCCIÓN Y SE ADOPTAN OTRAS DISPOSICIONES"

Que la protección al medio ambiente corresponde a uno de los más importantes cometidos estatales, es deber del Estado garantizar a las generaciones futuras la conservación del ambiente y la preservación de los recursos naturales.

Que con fundamento en lo anterior, esta subdirección puede evidenciar que el sistema de tratamiento de aguas residuales, no se encuentra ajustado de acuerdo a los parámetros establecidos en la norma vigente, con el fin de dar un buen manejo a las aguas residuales producto de la actividad avícola que se genera en el predio, razón por la cual este permiso de vertimiento no podrá ser otorgado; Dadas todas las garantías y momentos procesales por esta Corporación para que el interesado cumpliera con el requerimiento efectuado y no siendo cumplido satisfactoriamente.

La Resolución 0330 de 2017 expedida por el Ministerio de Vivienda, Ciudad y Territorio *"Por la cual se adopta el Reglamento Técnico para el Sector de Agua Potable y Saneamiento Básico – RAS y se derogan las resoluciones 1096 de 2000, 0424 de 2001, 0668 de 2003, 1459 de 2005, 1447 de 2005 y 2320 de 2009"*.

La Resolución reglamenta los requisitos técnicos que se deben cumplir en las etapas de diseño construcción, puesta en marcha, operación, mantenimiento y rehabilitación de la infraestructura relacionada con los servicios públicos de acueducto, alcantarillado y aseo.

Que de conformidad con el procedimiento para la obtención del permiso de vertimientos determinado en el numeral 5 del artículo 2.2.3.3.5.5 de la sección 5 del Decreto 1076 de 2015 (artículo 45 del decreto 3930 de 2010), modificado por el Decreto 50 de 2018, se profirió Auto de Tramite con radicado No. **SRCA-AITV-107-10-03-2022** del 10 de Marzo de 2022 que declara reunida toda la información para decidir.

Que la Resolución 2169 del 12 de diciembre de 2016, modificada por la Resolución 066 del 16 de enero de 2017, modificada por la Resolución 081 del 18 de enero de 2017 y a su vez modificada por las Resoluciones No. 1035 del 03 de mayo del 2019 y 1861 del 14 de septiembre del año 2020, emanadas de la Dirección General de la Corporación Autónoma Regional del Quindío y, asignó a la Subdirección de Regulación y Control Ambiental de la Corporación Autónoma Regional del Quindío, la función de otorgar permisos, concesiones, autorizaciones y licencias ambientales requeridas por la ley para el uso, aprovechamiento o movilización de los recursos naturales o para el desarrollo de actividades que afecten o puedan afectar el medio ambiente; por lo tanto es competente para expedir el presente acto administrativo.

"POR MEDIO DEL CUAL SE NIEGA UN PERMISO DE VERTIMIENTO DE AGUAS RESIDUALES DOMESTICAS PARA UNA VIVIENDA CAMPESTRE EN PROCESO DE CONSTRUCCIÓN Y SE ADOPTAN OTRAS DISPOSICIONES"

Que con base en la revisión de avances y el conocimiento del aumento progresivo de ingreso de solicitudes de permisos, licencias, concesiones y demás trámites ambientales, el Director General expidió la Resolución 044 del 11 de enero de 2017 *"Por medio de la cual se declara la congestión administrativa y se inicia un proceso descongestión, normalización y atención oportuna de tramites ambientales y procedimientos administrativos en las dependencias de la Corporación Autónoma Regional del Quindío y se dictan otras disposiciones"*. Esta Resolución ha sido prorrogada mediante la Resolución 3524 del 29 de diciembre de 2017 y a su vez modificado por la Resolución 824 de 2018, en consideración a la permanencia de las solicitudes sin resolver de fondo, a pesar de los avances logrados hasta la fecha.

Que en el marco del proceso de descongestión que adelanta la Corporación Autónoma Regional del Quindío, se encuentra para el respectivo impulso procesal, el expediente **02931-2021** que corresponde al predio **1) LOTE LA DIVISA** ubicado en la vereda **LLANITOS**, del Municipio de **CALARCA (Q)**, encontrándose pendiente de resolverse la solicitud de permiso de vertimiento.

Que con fundamento en lo anterior se desarrolla el proceso descongestión en procura de normalizar trámites y de atención oportuna según la creación de los grupos internos y la asignación de personal contratista.

Que, por tanto, el Subdirector de Regulación y Control Ambiental de la Corporación Autónoma Regional del Quindío CRQ, en uso de sus atribuciones y en mérito de lo expuesto,

RESUELVE

ARTÍCULO PRIMERO: NEGAR EL PERMISO DE VERTIMIENTO DE AGUAS RESIDUALES DOMESTICAS PARA UNA VIVIENDA CAMPESTRE EN PROCESO DE CONSTRUCCIÓN, para el predio denominado **1) LOTE LA DIVISA** ubicado en la vereda **LLANITOS** del municipio de **CALARCA (Q)** identificado con matrícula inmobiliaria número 282-4418, presentado por el señor **MIGUEL ANGEL HERRERA** identificado con la cedula de ciudadanía No. 18.387.266 en calidad de copropietario del predio objeto de solicitud.

PARÁGRAFO: La negación del permiso de vertimiento para el predio **1 LOTE LA DIVISA** ubicado en la vereda **LLANITOS** del municipio de **CALARCA (Q)** identificado con matrícula inmobiliaria número 282-4418, se efectúa por los argumentos expuestos en la parte motiva del presente proveído.


ARMENIA QUINDIO,

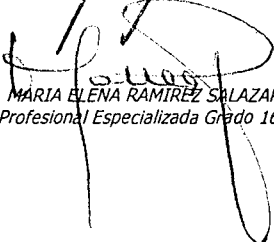
"POR MEDIO DEL CUAL SE NIEGA UN PERMISO DE VERTIMIENTO DE AGUAS RESIDUALES DOMESTICAS PARA UNA VIVIENDA CAMPESTRE EN PROCESO DE CONSTRUCCIÓN Y SE ADOPTAN OTRAS DISPOSICIONES"


interpuesto por el solicitante dentro de los diez (10) días siguientes a la notificación, según lo dispuesto por la ley 1437 de 2011.

NOTIFÍQUESE, PUBLÍQUESE Y CÚMPLASE


CARLOS ARIEL TRUKE OSPINA
Subdirector de Regulación y Control Ambiental


JUAN CAMILO PEÑA LIZARAZO
Abogado Contratista SRCA.


MARIA ELENA RAMÍREZ SALAZAR
Profesional Especializada Grado 16


DANIEL JARAMILLO GÓMEZ
Profesional Universitario Grado 10



ARMENIA QUINDÍO,

"POR MEDIO DEL CUAL SE NIEGA UN PERMISO DE VERTIMIENTO DE AGUAS RESIDUALES DOMESTICAS PARA UNA FINCA HOTEL Y SE ADOPTAN OTRAS DISPOSICIONES"

LA SUBDIRECCIÓN DE REGULACIÓN Y CONTROL AMBIENTAL DE LA CORPORACIÓN AUTÓNOMA REGIONAL DEL QUINDÍO, en uso de sus atribuciones legales contenidas en la Ley General Ambiental de Colombia, el Código de Procedimiento Administrativo y de lo Contencioso Administrativo y la Resolución 2169 del 12 de diciembre de 2016, modificada por la Resolución 066 del 16 de enero de 2017, modificada por la Resolución 081 del 18 de enero de 2017 y a su vez modificada por la Resolución No. 1035 del 03 de mayo del 2019, emanadas de la Dirección General de la Corporación Autónoma Regional del Quindío y,

CONSIDERANDO:

Que el día 26 de mayo del año 2015, el Gobierno Nacional expidió el Decreto 1076 de 2015 "Por medio del cual se expide el Decreto Único Reglamentario del Sector Ambiente y Desarrollo Sostenible", en el cual incorporó gran parte de la normatividad Ambiental que rige en el territorio Colombiano, entre las normas concentradas está el Decreto 1541 de mil novecientos setenta y ocho (1978) el cual en su momento reguló aspectos relacionados con la disposición de vertimientos, así como también el Decreto 3930 de 2010, el cual derogó el Decreto 1594 de 1984, salvo los artículos 20 y 21, además de los artículos 193, 213 a 217 y 231 del Decreto 1541 de 1978. Teniendo con esto que el Decreto 1076 de 2015 (modificado parcialmente por el Decreto 050 de 2018) reglamenta, entre otros aspectos, lo concerniente al ordenamiento del recurso hídrico y los vertimientos compilando el Decreto 3930 de 2010.

Que el día 25 de marzo del año 2021, la señora **LUZ MARINA RESTREPO** identificada con cédula de ciudadanía número 25.016.328, quien actúa en calidad de propietaria del predio denominado: **1) LOTE "LA CASETA"** ubicado en la Vereda **PALERMO** del Municipio de **QUIMBAYA (Q)**, identificada con matrícula inmobiliaria **No. 280-164218**, presentó a la **CORPORACIÓN AUTÓNOMA REGIONAL DEL QUINDÍO -C.R.Q.** Solicitud de Permiso de Vertimientos con radicado No. **03406-2021**, acorde con la información que se detalla:

ASPECTOS TÉCNICOS Y AMBIENTALES GENERALES

INFORMACIÓN GENERAL DEL VERTIMIENTO

"POR MEDIO DEL CUAL SE NIEGA UN PERMISO DE VERTIMIENTO DE AGUAS RESIDUALES DOMESTICAS PARA UNA FINCA HOTEL Y SE ADOPTAN OTRAS DISPOSICIONES"

Nombre del predio o proyecto	LOTE "LA CASETA"
Localización del predio o proyecto	Vereda PALERMO del Municipio de QUIMBAYA (Q.)
Ubicación del vertimiento (coordenadas georreferenciadas).	Latitud: 4° 36' 23.2" N Longitud: - 75° 47' 09.2" W
Código catastral	63594000200030296000
Matricula Inmobiliaria	280-164218
Nombre del sistema receptor	Suelo
Fuente de abastecimiento de agua	COMITÉ DE CAFETEROS
Cuenca hidrográfica a la que pertenece	Río La Vieja
Tipo de vertimiento	Turismo y Doméstico
Tipo de actividad que genera el vertimiento.	Turismo y Domestico
Caudal de la descarga	0,1 Lt/seg.
Frecuencia de la descarga	30 días/mes.
Tiempo de la descarga	24 horas/día
Tipo de flujo de la descarga	Intermitente
Área de disposición	25.99 m2

Que por reunir los requisitos legales, especialmente a lo estipulado en el artículo 2.2.3.3.5.2 (artículo 42 del Decreto 3930 de 2010), modificado por el Decreto 50 de 2018, mediante acto administrativo con radicado **No. SRCA-AITV-488-06-21** del día 10 de junio del año 2021, se profirió Auto de Iniciación de Trámite de vertimientos, el cual fue notificado por



ARMENIA QUINDÍO,

"POR MEDIO DEL CUAL SE NIEGA UN PERMISO DE VERTIMIENTO DE AGUAS RESIDUALES DOMESTICAS PARA UNA FINCA HOTEL Y SE ADOPTAN OTRAS DISPOSICIONES"

aviso mediante radicado 00011875 del día 11 de agosto del año 2021 a la señora **LUZ MARINA RESTREPO**, identificada con cédula de ciudadanía número 25.016.328 en calidad de propietaria.

CONSIDERACIONES TÉCNICAS

Que la Técnico Marleny Vásquez, contratista de la Subdirección de Regulación y Control Ambiental de la C.R.Q. elaboró el informe de visita técnica de acuerdo a la visita realizada el 21 de octubre del 2021, mediante acta número 51618, al Predio: **LA CASETA**, ubicado en la Vereda **PALERMO**, del Municipio de **QUIMBAYA (Q)**, en la cual se observó lo siguiente:

"DESCRIPCIÓN DE LOS ASPECTOS ENCONTRADOS EN LA VISITA

"en el trámite de solicitud de permiso de vertimientos se realiza visita técnica de verificación y funcionamiento del sistema de manejo de aguas residuales. Se observa una finca hotel con capacidad para 20 personas aproximadamente, 10 habitaciones, 10 baños, una cocina, habitada permanentemente por 2 personas cuenta con un sistema completo en prefabricado con globo de 105 litros, tanque séptico de 2000 litros, filtro anaerobio de 2000 litros con buen material filtrante, también se observa una vivienda campestre de cuatro habitaciones, dos baños, y cocina y habitada por dos personas permanentes, esta vivienda cuenta con sistema séptico aparte de tg de 105 litros, tanque séptico de 2000 litros, tanque anaerobio de 2000 litros, con buen material filtrante, los dos sistemas del predio tiene el mismo disposición final. Un pozo de absorción de 6 m de profundidad por 3 m de ancho y 3 m de largo. el predio cuenta con un aria de 3100 m² aproximadamente su actividad es turismo y residencial linda con otros predios y vía principal"

(Se anexa informe de visita técnica y registro fotográfico).

Que mediante oficio con referencia de Requerimiento Técnico 00018186 del 17 de noviembre de 2021, la Subdirección de Regulación y Control Ambiental de la Corporación Autónoma Regional del Quindío, requirió al solicitante para que allegara los siguientes ajustes a la documentación, con el fin de poder continuar con el análisis de la solicitud de permiso de vertimiento. Los requerimientos se sintetizan a continuación:

"POR MEDIO DEL CUAL SE NIEGA UN PERMISO DE VERTIMIENTO DE AGUAS RESIDUALES DOMESTICAS PARA UNA FINCA HOTEL Y SE ADOPTAN OTRAS DISPOSICIONES"

1. Definir para cada uno de los dos sistemas compuestos por trampa de grasas, tanque séptico y filtro anaerobio, la población atendida.
2. Memoria ajustada de cálculo y diseño para cada una de las unidades del sistema con base en el numeral anterior, donde se realizan los cálculos y se cumplan con los criterios establecidos en el reglamento técnico para el sector de agua potable y saneamiento básico RAS, adoptado mediante resolución 0330 de 2017. Deben ser elaborados y firmados por firmas especializadas o por profesionales calificados para ello y que cuente con su respectiva tarjeta profesional, de acuerdo con las normas vigentes en la materia.

A través de oficio del 30 de noviembre de 2021, con radicado E14605-21, la señora **LUZ MARINA RESTREPO** allegó la documentación requerida mediante oficio Requerimiento Técnico 00018186 del 17 de noviembre de 2021.

Que el día 05 de febrero del año 2022, el Ingeniero Civil **CHRISTIAN FELIPE DIAZ BAHAMON**, contratista de la Subdirección de Regulación y Control Ambiental de la C.R.Q., evaluó técnica y ambientalmente la documentación allegada por el usuario y emitió concepto técnico para trámite de permiso de vertimientos, en el cual manifestó lo siguiente:

"CONCEPTO TÉCNICO PARA TRÁMITE DE PERMISOS DE VERTIMIENTOS – CTPV - 080 – 2021

FECHA: 05 de Febrero de 2022

SOLICITANTE: LUZ MARINA RESTREPO

EXPEDIENTE: 3406 de 2021

1. OBJETO

*Evaluar la propuesta técnica presentada por el solicitante, teniendo en cuenta los parámetros mínimos de diseño del sistema de tratamiento y disposición final de **aguas residuales domésticas** según las recomendaciones técnicas generales y las establecidas por el Reglamento Técnico para el Sector de Agua potable y Saneamiento Básico RAS, adoptado mediante Resolución 0330 de 2017.*

"POR MEDIO DEL CUAL SE NIEGA UN PERMISO DE VERTIMIENTO DE AGUAS RESIDUALES DOMESTICAS PARA UNA FINCA HOTEL Y SE ADOPTAN OTRAS DISPOSICIONES"

2. ANTECEDENTES

1. Decreto 050 de 2018, que modificó al Decreto 1076 de 2015.
2. Solicitud de permiso de vertimientos radicada el 25 de marzo de 2021.
3. Auto de inicio de trámite de permiso de vertimiento SRCA-AITV-488-06-21 del 10 de junio del (2021).
4. Visita técnica de verificación de estado y funcionamiento del sistema de tratamiento de aguas residuales No. 51618 del 21 de Octubre de 2021.
5. Requerimiento técnico No. 18186 del 17 de noviembre de 2021
6. Radicado E14605 del 30 de noviembre del 2021, mediante el cual el usuario da respuesta al requerimiento técnico.

3. ASPECTOS TÉCNICOS Y AMBIENTALES GENERALES

INFORMACIÓN GENERAL DEL VERTIMIENTO	
Nombre del predio o proyecto	LOTE "LA CASETA"
Localización del predio o proyecto	Vereda PALERMO del Municipio de QUIMBAYA (Q.)
Ubicación del vertimiento (coordenadas georreferenciadas).	Latitud: 4° 36' 23.2" N Longitud: - 75° 47' 09.2" W
Código catastral	63594000200030296000
Matricula Inmobiliaria	280-164218
Nombre del sistema receptor	Suelo
Fuente de abastecimiento de agua	COMITÉ DE CAFETEROS
Cuenca hidrográfica a la que pertenece	Río La Vieja
Tipo de vertimiento	Turismo y Doméstico
Tipo de actividad que genera el vertimiento.	Turismo y Domestico
Caudal de la descarga	0,1 Lt/seg.
Frecuencia de la descarga	30 días/mes.

RESOLUCIÓN No.

ARMENIA QUINDÍO,

000978

06 ABR 2022

"POR MEDIO DEL CUAL SE NIEGA UN PERMISO DE VERTIMIENTO DE AGUAS RESIDUALES DOMESTICAS PARA UNA FINCA HOTEL Y SE ADOPTAN OTRAS DISPOSICIONES"

Tiempo de la descarga	24 horas/día
Tipo de flujo de la descarga	Intermitente
Área de disposición	25.99 m ²

4. RESULTADOS DE LA REVISIÓN DE LA PROPUESTA TÉCNICA PRESENTADA

4.1 SISTEMA PROPUESTO PARA EL MANEJO DE AGUAS RESIDUALES

Las aguas residuales domésticas (ARD), generadas en el predio se conducen a un Sistema de Tratamiento de Aguas Residuales Domésticas (STARD) prefabricado, compuesto por dos (2) trampas de grasas, dos (2) tanques sépticos y dos (2) filtros anaeróbicos; los dos sistemas convergen a una única disposición final a pozo de absorción.

Trampas de grasas: Las dos trampas de grasas del predio son prefabricadas, para el pre tratamiento de las aguas residuales provenientes de las cocinas. Según las memorias de cálculo, cuentan con un volumen útil de 0.105 m³ o 105 litros cada una.

Tanque séptico: En el predio se encuentran instalados dos tanques prefabricado de polietileno marca rotoplast, y según el catalogo del fabricante las dimensiones son: 1.07 m de profundidad útil, 1.65 m de diámetro superior, 1.39 m de diámetro inferior y un borde libre de 0.12 m, para un volumen útil de 2.0 m³ o 2,000 litros en cada tanque.

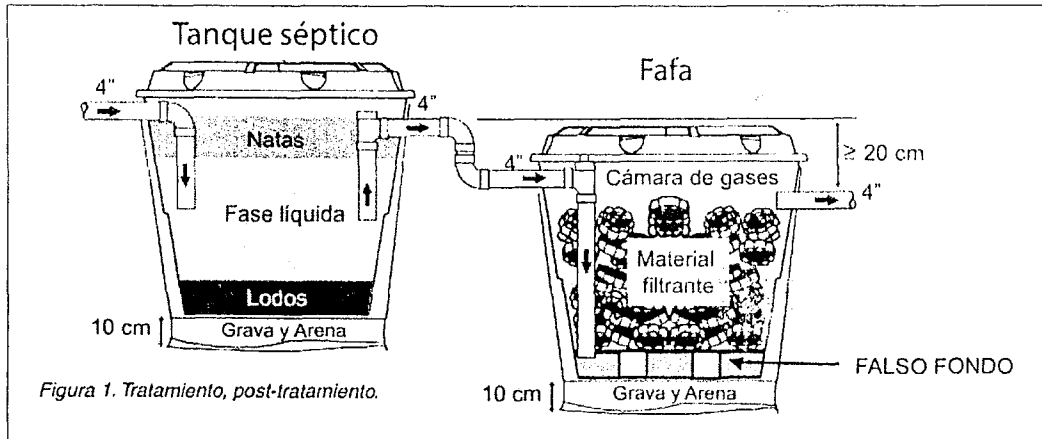
El sistema fue seleccionado para 20 personas (12 en STARD 1 y 8 en STARD 2).

Imagen 1. Esquema (STARD) Tomado de catálogo Rotoplast



ARMENIA QUINDÍO,

"POR MEDIO DEL CUAL SE NIEGA UN PERMISO DE VERTIMIENTO DE AGUAS RESIDUALES DOMESTICAS PARA UNA FINCA HOTEL Y SE ADOPTAN OTRAS DISPOSICIONES"



Filtro Anaerobio de Flujo Ascendente FAFA: En el predio se encuentran instalados dos tanques prefabricados de polietileno marca rotoplast, y según el catalogo del fabricante las dimensiones son: 1.07 m de profundidad útil, 1.65 m de diámetro superior, 1.39 m de diámetro inferior y un borde libre de 0.12 m, para un volumen útil de 2.0 m3 o 2,000 litros en cada tanque.

Disposición final del efluente: Como disposición final de las aguas residuales domésticas tratadas se opta por la infiltración al suelo mediante un pozo de absorción. La tasa de percolación obtenida a partir del ensayo realizado en el predio es de 1.0 min/pulgada. A partir de esto se dimensiona un pozo de absorción de 2.50 m de diámetro y 3.31 m de profundidad, para un área efectiva de infiltración de 25.99 m2.

4.2 OTROS ASPECTOS TECNICOS

Caracterización actual del vertimiento existente o estado final previsto para el vertimiento proyectado de conformidad con la norma de vertimientos vigente:

Las aguas residuales domésticas cuentan con unas características ya conocidas. Cuando se originan en una vivienda familiar, los caudales y por lo tanto las cargas contaminantes son similares entre sí, y en consecuencia, dado el bajo impacto de vertimientos de esta magnitud y características y asumiendo que para sistemas de tipo convencional (aquellos conformados por trampa de grasas, tanque séptico y filtro anaerobio) se obtiene la remoción de carga contaminante requerida (80% en

"POR MEDIO DEL CUAL SE NIEGA UN PERMISO DE VERTIMIENTO DE AGUAS RESIDUALES DOMESTICAS PARA UNA FINCA HOTEL Y SE ADOPTAN OTRAS DISPOSICIONES"

DBO, SST y Grasas y Aceites), se considera que una caracterización presuntiva de estas aguas residuales domésticas ofrece suficiente información del vertimiento de entrada y salida del STARD.


Concepto sobre el uso del suelo expedido por la autoridad municipal competente:

De acuerdo con el Documento CP/US/067/2021, expedido el 16 de marzo de 2021 por la Secretaria de Ordenamiento Territorial y Desarrollo Urbano y Rural de Quimbaya, mediante el cual se certifica que:

La propiedad localizada en la vereda PALERMO "LOTE LA CASETA", identificada con ficha catastral No 000200030296000, con matricula No 280-164218, se encuentra ubicado en el área rural del Municipio de Quimbaya, según el Plan Básico de Ordenamiento Territorial del Municipio de Quimbaya. (ACUERDO No. 013 DEL 2000) y teniendo en cuenta las clases agrologicas del SIG QUINDIO, dicho predio se encuentra la subclase, 2s1 y 4p2.

Por todo lo anterior, el USO DE SUELO DEL PREDIO REFERENCIADO ES: AGROPECUARIA

Imagen 2. Localización del predio Tomado del SIG Quindío.



Según la ficha catastral No. 000200030296000

Según lo observado en el SIG Quindío se evidencia que el predio se encuentra fuera de áreas y ecosistemas estratégicos, y se observan drenajes sencillos cruzando el predio.



ARMENIA QUINDÍO,

"POR MEDIO DEL CUAL SE NIEGA UN PERMISO DE VERTIMIENTO DE AGUAS RESIDUALES DOMESTICAS PARA UNA FINCA HOTEL Y SE ADOPTAN OTRAS DISPOSICIONES"

constancias, certificaciones o documentos que ya reposen en la entidad ante la cual se está tramitando la respectiva actuación (...); y de los principios de eficacia y economía que rigen las actuaciones administrativas, el primero propende porque las autoridades busquen que los procedimientos logren su finalidad, y para el efecto, deberán remover de oficio los obstáculos puramente formales, entre otros y el segundo tiene por finalidad que las autoridades procedan con austeridad y eficacia, optimizando el uso del tiempo y de los demás recursos, procurando el más alto nivel de calidad en las actuaciones y la protección de los derechos de las personas. Lo anterior en concordancia con el Decreto 2106 de 2019, "Por el cual se dictan normas para simplificar, suprimir y reformar tramites, procesos y procedimientos innecesarios existentes en la administración pública".

CONSIDERACIONES JURIDICAS

Es deber del Estado proteger la diversidad e integridad del ambiente, conservar las áreas de especial importancia ecológica y fomentar la educación para el logro de estos fines."

Que el artículo 8 de la Constitución Política establece que *'Es obligación del Estado y de las personas proteger las riquezas culturales y naturales de la nación'*.

Que el artículo 79 ibídem, indica que: "Todas las personas tienen derecho a gozar de un ambiente sano. La Ley garantizará la participación de la comunidad en las decisiones que puedan afectarlo".

Es deber del Estado proteger la diversidad e integridad del ambiente, conservar las áreas de especial importancia ecológica y fomentar la educación para el logro de estos fines."

Que el artículo 80 ibídem, establece que: "El Estado planificará el manejo y aprovechamiento de los recursos naturales, para garantizar su desarrollo sostenible, su conservación, restauración o sustitución..."

Que el artículo 132 ibídem, establece en lo relativo al uso, conservación y preservación de las aguas que: "Sin permiso, no se podrán alterar los cauces, ni el régimen y la calidad de las aguas, ni intervenir su uso legítimo,"

ARMENIA QUINDÍO,

"POR MEDIO DEL CUAL SE NIEGA UN PERMISO DE VERTIMIENTO DE AGUAS RESIDUALES DOMESTICAS PARA UNA FINCA HOTEL Y SE ADOPTAN OTRAS DISPOSICIONES"

Que la los numerales 9 y 12 del artículo 31 de la Ley 99 de 1993, establece, entre otras como funciones de las Corporaciones Autónomas Regionales, las siguientes:

Numeral 9. Otorgar concesiones, permisos, autorizaciones y licencias ambientales, requeridas por la Ley para el uso, aprovechamiento o movilización de los recursos naturales renovables o para el desarrollo de actividades que afecten o puedan afectar el medio ambiente.

Numeral 12. Ejercer las funciones de evaluación, control y seguimiento ambiental de los usos del agua, el suelo, el aire y los demás recursos naturales renovables, lo cual comprenderá el vertimiento, emisión e incorporación de sustancias o residuos líquidos, sólidos y gaseosos....

Que la Ley 388 de 1997 reglamenta lo relacionado con los Planes de Ordenamiento Territorial de los municipios.

Que la Ley 2ª de 1959 establece lo relacionado con la Reserva Forestal Central.

Que el Artículo 2.2.13.9.14 del Decreto 1076 de 2015, Capítulo 3, el cual compiló el Decreto 1594 de 1984 (artículo 72), establece que todo vertimiento a un cuerpo de agua deberá cumplir con la norma de vertimiento dispuesta en dicha reglamentación.

Que en el Artículo 2.2.13.5.1 del Decreto 1076 de 2015 Capítulo 3, el cual compiló el Decreto 3930 de 2010 (artículo 41), establece: **"Toda persona natural o jurídica cuya actividad o servicio genere vertimientos a las aguas superficiales, marinas, o al suelo, deberá solicitar y tramitar ante la autoridad ambiental competente, el respectivo permiso de vertimientos"**.

En el artículo 2.2.3.3.5.2 del Decreto 1076 de 2015 Capítulo 3, el cual compiló el Decreto 3930 de 2010 (artículos 42 ibídem), señala los requisitos que se necesitan para obtener un permiso de vertimientos ante la autoridad ambiental.

En el artículo 2.2.3.3.5.5 del Decreto 1076 de 2015, Capítulo 3, el cual compiló el Decreto 3930 de 2010 (artículos 45 ibídem), indica cual es el procedimiento que se debe seguir para la obtención del permiso de vertimientos.



"POR MEDIO DEL CUAL SE NIEGA UN PERMISO DE VERTIMIENTO DE AGUAS RESIDUALES DOMESTICAS PARA UNA FINCA HOTEL Y SE ADOPTAN OTRAS DISPOSICIONES"

Que el artículo 2.2.3.3.5.7, Decreto 1076 de 2015, Capítulo el cual compiló el Decreto 3930 del 25 de octubre de 2010, (artículo 47), dispone: "*Con fundamento en la clasificación de aguas, en la evaluación de la información aportada por el solicitante, en los hechos y circunstancias deducidos de la visita técnica practicada y en el informe técnico, otorgará o negará el permiso de vertimiento mediante resolución*"

Que la protección al medio ambiente corresponde a uno de los más importantes cometidos estatales, es deber del Estado garantizar a las generaciones futuras la conservación del ambiente y la preservación de los recursos naturales.

Que el Decreto 3600 de 2007, compilado por el Decreto 1077 del año 2015, por el cual se reglamentan las disposiciones de las leyes 99 de 1993 y la 388 de 1997, relativas a las determinantes de ordenamiento del suelo rural y al desarrollo de actuaciones urbanísticas de parcelación y edificación en este tipo de suelo y se adoptan otras disposiciones. Comprende dentro de las áreas que deben ser objeto de una especial protección de reserva forestal, en este sentido en el marco de los planes o esquemas de ordenamiento territorial, no se puede perder de vista las áreas que son objeto especial de protección ambiental según la legislación vigente, como también aquellas que hacen parte de la estructura ecológica principal.

Que el Decreto 097 de 2006 "*Por el cual se reglamenta la expedición de licencias urbanísticas en suelo rural y se expiden otras disposiciones*", contempla en su artículo 2 lo siguiente:

"(...) **Artículo 2:** "*Edificación en suelo rural. La expedición de licencias urbanísticas en suelo rural, además de lo dispuesto en el Decreto 1600 de 2005, o la norma que lo modifique, adicione o sustituya, y en la legislación específica aplicable, se sujetará a las siguientes condiciones:*

1. *Deberá darse estricto cumplimiento a las incompatibilidades sobre usos del suelo señaladas en el Plan de Ordenamiento Territorial o los instrumentos que lo desarrollen o complementen.*

"POR MEDIO DEL CUAL SE NIEGA UN PERMISO DE VERTIMIENTO DE AGUAS RESIDUALES DOMESTICAS PARA UNA FINCA HOTEL Y SE ADOPTAN OTRAS DISPOSICIONES"

2. *Solamente se podrá autorizar la construcción de edificaciones dedicadas a la explotación económica del predio que guarden relación con la naturaleza y destino del mismo, en razón de sus usos agrícolas, ganaderos, forestales, de explotación de recursos naturales y/o actividades análogas.*
3. *La construcción de equipamientos de suelo rural podrá autorizarse siempre que se compruebe que no exista la posibilidad de formación de un núcleo de población, de conformidad con la localización previstas para estos usos por el Plan de Ordenamiento Territorial o los instrumentos que lo desarrollen o complementen.*
4. *El desarrollo de usos industriales, comerciales y de servicios en suelo rural se sujetará a las determinaciones, dimensionamiento y localización de las áreas destinadas a estos usos en el Plan de Ordenamiento Territorial o los instrumentos que lo desarrollen o complementen. Subrayas a propósito".*

Que al analizar el acuerdo 013 del 2000, Esquema de Ordenamiento Territorial del Municipio de Quimbaya, no contempla ni autoriza ninguna actividad comercial o de servicios (Hotel), ya que el uso del suelo rural es exclusivo para: Área forestal RF, Área agro-forestal RAF, Área pecuaria RP, Área agrícola RA, Área piscícola RP, Área recreacional turismo RRT, Área protección ambiental RPA; por lo tanto se estaría Contrariando el artículo 2 numeral 4º del Decreto 097 de 2006.

De igual forma tampoco se evidencio, alguna concertación existente del que trata el artículo 10 de la Ley 388 de 1997, donde se establece las determinantes de los planes de ordenamiento territorial y el artículo 24 Ibídem, señala las instancias de concertación y consulta que sobre los primeros deba hacerse con las autoridades ambientales de la localidad.

Por su parte la Ley 99 del año 1993 en el numeral 2 del Artículo 1 establece:

"ARTICULO 1:

2.- *La Biodiversidad del país, por ser patrimonio Nacional y de interés de la humanidad deberá ser protegida prioritariamente y aprovechada en forma sostenible"* en concordancia con el artículo 3 de la misma ley:

ARMENIA QUINDÍO,

"POR MEDIO DEL CUAL SE NIEGA UN PERMISO DE VERTIMIENTO DE AGUAS RESIDUALES DOMESTICAS PARA UNA FINCA HOTEL Y SE ADOPTAN OTRAS DISPOSICIONES"

"ARTICULO 3: Se entiende por desarrollo sostenible el que conduzca al crecimiento económico, a la elevación de la calidad de vida y al bienestar social, sin agotar la base de los recursos naturales en que se sustenta, ni deteriorar el medio ambiental o el derecho de las generaciones futuras, a utilizarlo para satisfacción de sus propias necesidades"

Teniendo en cuenta las anteriores consideraciones, personal del área jurídica de la Subdirección de Regulación y Control Ambiental, puede concluir que la solicitud de permiso de vertimiento No. 03406-2021 no es viable, ya que dentro del predio objeto de solicitud se pretende desarrollar la actividad hotelera, es decir comercial o de servicios, situación que no es compatible con la conservación y protección del suelo rural, ya que el flujo turístico ocasiona una afectación ambiental y no es coherente al Acuerdo 013 del 2000 (Esquema de Ordenamiento Territorial del Municipio de Quimbaya).

Con fundamento en lo anterior, esta Subdirección considera que se debe **NEGAR** el permiso de vertimientos de aguas residuales domésticas correspondiente al predio denominado **1) LOTE "LA CASETA"** ubicado en la Vereda **PALERMO** del Municipio de **QUIMBAYA (Q)**.

"La Resolución 0330 de 2017 expedida por el Ministerio de Vivienda, Ciudad y Territorio "Por la cual se adopta el Reglamento Técnico para el Sector de Agua Potable y Saneamiento Básico – RAS y se derogan las resoluciones 1096 de 2000, 0424 de 2001, 0668 de 2003, 1459 de 2005, 1447 de 2005 y 2320 de 2009".

La Resolución reglamenta los requisitos técnicos que se deben cumplir en las etapas de diseño construcción, puesta en marcha, operación, mantenimiento y rehabilitación de la infraestructura relacionada con los servicios públicos de acueducto, alcantarillado y aseo."

Que de conformidad con el procedimiento para la obtención del permiso de vertimientos determinado en el numeral 5 del artículo 2.2.3.3.5.5 de la sección 5 del Decreto 1076 de 2015 (artículo 45 del decreto 3930 de 2010), modificado por el Decreto 50 de 2018, se profirió Auto de Tramite con radicado No. **SRCA-ATV-104-03-2022** del 10 de marzo de 2022 que declara reunida toda la información para decidir.

RESOLUCIÓN No.

ARMENIA QUINDÍO,

000978

08 APR 2022

"POR MEDIO DEL CUAL SE NIEGA UN PERMISO DE VERTIMIENTO DE AGUAS RESIDUALES DOMESTICAS PARA UNA FINCA HOTEL Y SE ADOPTAN OTRAS DISPOSICIONES"

Que la Resolución 2169 del 12 de diciembre de 2016, modificada por la Resolución 066 del 16 de enero de 2017, modificada por la Resolución 081 del 18 de enero de 2017 y a su vez modificada por la Resolución No. 1035 del 03 de mayo del 2019, emanadas de la Dirección General de la Corporación Autónoma Regional del Quindío y, asignó a la Subdirección de Regulación y Control Ambiental de la Corporación Autónoma Regional del Quindío, la función de otorgar permisos, concesiones, autorizaciones y licencias ambientales requeridas por la ley para el uso, aprovechamiento o movilización de los recursos naturales o para el desarrollo de actividades que afecten o puedan afectar el medio ambiente; por lo tanto es competente para expedir el presente acto administrativo.

Que con base en la revisión de avances y el conocimiento del aumento progresivo de ingreso de solicitudes de permisos, licencias, concesiones y demás trámites ambientales, el Director General expidió la Resolución 044 del 11 de enero de 2017 *"Por medio de la cual se declara la congestión administrativa y se inicia un proceso de descongestión, normalización y atención oportuna de tramites ambientales y procedimientos administrativos en las dependencias de la Corporación Autónoma Regional del Quindío y se dictan otras disposiciones"*. Esta Resolución ha sido prorrogada mediante la Resolución 3524 del 29 de diciembre de 2017, y a su vez modificada parcialmente por la Resolución 824 de 2018. En consideración a la permanencia de las solicitudes sin resolver de fondo, a pesar de los avances logrados hasta la fecha.

Que en el marco del proceso de descongestión que adelanta la Corporación Autónoma Regional del Quindío, se encuentra para el respectivo impulso procesal, el expediente el **03406-2021** que corresponde al predio **1) LOTE "LA CASETA"** de la vereda **PALERMO** del Municipio de **QUIMBAYA (Q)**, Matrícula Inmobiliaria No. **280-164218**, encontrándose pendiente de resolverse la solicitud de trámite de permiso de vertimiento.

Que con fundamento en lo anterior se desarrolla el proceso de descongestión en procura de normalizar trámites y de atención oportuna según la creación de los grupos internos y la asignación de personal contratista.

Que por tanto, el Subdirector de Regulación y Control Ambiental de la Corporación Autónoma Regional del Quindío C.R.Q., en uso de sus atribuciones y en mérito de lo expuesto,

"POR MEDIO DEL CUAL SE NIEGA UN PERMISO DE VERTIMIENTO DE AGUAS RESIDUALES DOMESTICAS PARA UNA FINCA HOTEL Y SE ADOPTAN OTRAS DISPOSICIONES"

RESUELVE

ARTÍCULO PRIMERO: NEGAR EL PERMISO DE VERTIMIENTO DE AGUAS RESIDUALES DOMESTICAS PARA UNA FINCA HOTEL, predio denominado **1) LOTE "LA CASETA"** ubicado en la vereda **PALERMO** del municipio de **QUIMBAYA (Q)**, identificada con matrícula inmobiliaria número 280-164218, propiedad de la señora **LUZ MARINA RESTREPO**, identificada con cédula de ciudadanía No 25.016.328.

Parágrafo: La negación del permiso de vertimiento para el predio **1) LOTE "LA CASETA"** ubicado en la vereda **PALERMO** del municipio de **QUIMBAYA (Q)**, identificada con matrícula inmobiliaria número 280-164218, se efectúa por los argumentos expuestos en la parte motiva del presente proveído.

ARTICULO SEGUNDO: Como consecuencia de lo anterior **Archívese** el trámite administrativo de solicitud de permiso de vertimientos, adelantado bajo el expediente radicado **CRQ 03406-2021** del 15 de julio del año 2019, relacionado con el predio **1) LOTE "LA CASETA"** ubicado en la vereda **PALERMO** del municipio de **QUIMBAYA (Q)**, identificada con matrícula inmobiliaria número 280-164218.

ARTÍCULO TERCERO: Citar para la notificación personal del presente acto administrativo a la señora **LUZ MARINA RESTREPO** identificada con la cedula de ciudadanía No. 25.016.328 o a su apoderado debidamente constituido; de no ser posible la notificación personal, se hará en los términos estipulados en el Código de Procedimiento Administrativo y de lo Contencioso Administrativo (Notificación Por aviso).

ARTÍCULO CUARTO: Trasladar para lo de su competencia el presente acto administrativo al municipio de Quimbaya Quindío, para su conocimiento y fines pertinentes.

ARTÍCULO QUINTO: El encabezado y la parte Resolutiva de la presente Resolución, deberá ser publicada en el boletín ambiental de la C.R.Q., a costa del interesado, de conformidad con los Artículos 70 y 71 de la Ley 99 de 1993.

ARTÍCULO SEXTO: La presente Resolución rige a partir de la fecha de ejecutoria, de conformidad con el artículo 87 del Código de Procedimiento Administrativo y de lo Contencioso Administrativo, (Ley 1437 de 2011).



RESOLUCIÓN No.

000278

ARMENIA QUINDÍO,

06 APR 2022

"POR MEDIO DEL CUAL SE NIEGA UN PERMISO DE VERTIMIENTO DE AGUAS RESIDUALES DOMESTICAS PARA UNA FINCA HOTEL Y SE ADOPTAN OTRAS DISPOSICIONES"

ARTICULO SEPTIMO: Contra el presente acto administrativo procede únicamente el recurso de reposición, el cual debe interponerse ante el funcionario que profirió el acto y deberá ser interpuesto por el solicitante dentro de los diez (10) días siguientes a la notificación, según lo dispuesto por la ley 1437 de 2011.

NOTIFÍQUESE, PUBLÍQUESE Y CÚMPLASE

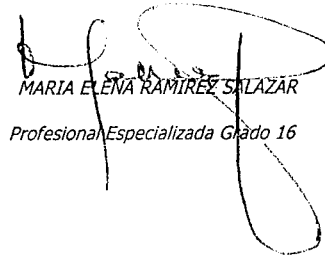


CARLOS ARIEL TRUKE OSPINA

Subdirector de Regulación y Control Ambiental



JUAN CAMILO PEÑA LIZARAZO
Abogado Contratista SRCA.



MARIA ELENA RAMÍREZ SALAZAR
Profesional Especializada Grado 16



DANIEL JARAMILLO GOMEZ
Profesional Universitario Grado 10



Plan de Acción Institucional
 "Protegiendo el patrimonio
 ambiental y más cerca
 del ciudadano"
 2020 - 2023

RESOLUCIÓN No.

0 0 0 9 7 8

ARMENIA QUINDÍO,

06 ABR 2022

"POR MEDIO DEL CUAL SE NIEGA UN PERMISO DE VERTIMIENTO DE AGUAS RESIDUALES DOMESTICAS PARA UNA FINCA HOTEL Y SE ADOPTAN OTRAS DISPOSICIONES"

Haciendo uso de la herramienta de medición del SIG Quindío y tomando como punto de partida las coordenadas de los vertimientos referenciadas en las memorias aportadas, se establece una distancia de 30.5 m hasta el drenaje sencillo más cercano, sin embargo, se debe tener en cuenta lo estipulado en el artículo 2.2.1.1.18.2 del Decreto 1076 de 2015, en el cual se establece una franja de protección para nacimientos de 100 metros a la redonda y para fuentes hídricas sean permanentes o no, de 30 metros, esto a cada lado y paralelo a las líneas de mareas máximas establecidas en los últimos 50 años.

Imagen 3. Capacidad de usos de suelo Tomado del SIG Quindío.

SIG Quindío
 SISTEMA DE INFORMACIÓN GEOGRÁFICA

Nombre predio (C2)	Número predio (C3)	Dirección	Tipo	Municipio	Cod. Mun.
44820033256020	0002000300050006	EL REGRESO PALESMO	Rural	Quimbaya	594

Capacidad de uso

- Clase 2
- Clase 3
- Clase 4
- Clase 6
- Clase 7
- Clase 8

El predio se ubica sobre suelos agrologicos clases 2 y 4.

Evaluación ambiental del vertimiento: La actividad generadora del vertimiento es doméstica, y por lo tanto de acuerdo con los artículos 2.2.3.3.5.2 y 2.2.3.3.5.3 del Decreto 1076 de 2015 (artículos 42 y 43 del Decreto 3930 de 2010), modificado por el Decreto 50 del 2018, la presente solicitud de permiso de vertimientos no requiere dar cumplimiento a este requisito.

Plan de Gestión del Riesgo para el Manejo del Vertimiento: La actividad generadora del vertimiento es doméstica, y por lo tanto de acuerdo con los artículos 2.2.3.3.5.2 y 2.2.3.3.5.3 del Decreto 1076 de 2015 (artículos 42 y 43 del Decreto 3930 de 2010), modificado por el Decreto 50 del 2018 la presente solicitud de permiso de vertimientos no requiere dar cumplimiento a este requisito.

ARMENIA QUINDÍO,

000978

05 ABR 2022

"POR MEDIO DEL CUAL SE NIEGA UN PERMISO DE VERTIMIENTO DE AGUAS RESIDUALES DOMESTICAS PARA UNA FINCA HOTEL Y SE ADOPTAN OTRAS DISPOSICIONES"

4.3 CONCLUSIONES DE LA REVISIÓN DE LA DOCUMENTACIÓN TÉCNICA APORTADA

Se realizó revisión de la documentación técnica aportada por el usuario encontrándose completa para proceder con la evaluación jurídica y consecuentemente con el trámite de permiso de vertimientos.

5. RESULTADOS DE LA VISITA TÉCNICA

De acuerdo con lo consignado en el acta de visita No. 51618 del 21 de Octubre de 2021, realizada por la técnico MARLENY VASQUEZ contratista de la Subdirección de Regulación y Control Ambiental de la C.R.Q., se encontró lo siguiente:

- *Se observa una finca hotel con capacidad para aprox 10 habitaciones – 10 baños 1 cocina, habitada permanentemente por 2 personas, cuenta con un sistema completo en prefabricado con TG de 105 litros tanque séptico de 2000 litros filtro anaerobio de 2000 litros con material filtrante, también se observa una vivienda campestre de 4 habitaciones 2 baños y cocina y habitada por 2 personas permanentes, esta vivienda cuenta con sistema séptico aparte TG de 105 litros tanque séptico de 2000 litros tanque anaerobio de 2000 litros con buen material filtrante, los dos sistemas del predio tienen el mismo disposición final un pozo de absorción de 6 mt de profundidad por 3 mt de ancho y 3 mt de largo.*
- *El predio cuenta con un area de 3100 mt2 aprox, su actividad es turismo y residencial, linda con otros predios y via principal.*

5.1 CONCLUSIONES DE LA VISITA TÉCNICA

- *Turismo y vivienda residencial para los propietarios, sistemas funcionando adecuadamente, se observan limpios.*

6. OBSERVACIONES Y RECOMENDACIONES:

- *El sistema de tratamiento debe corresponder al diseño propuesto y aquí avalado y cumplir con las indicaciones técnicas correspondientes.*
- *La adecuada remoción de carga contaminante por parte de los sistemas sépticos, es efectiva cuando además de estar adecuadamente instalados, el número de contribuyentes no supera la capacidad instalada, se separan adecuadamente las grasas y las aguas lluvias, las aguas residuales a tratar son de origen estrictamente doméstico y se realizan los mantenimientos preventivos como corresponde.*
- *Es indispensable tener presente que una ocupación superior a las personas establecidas, así sea temporal, puede implicar ineficiencias en el tratamiento del agua residual que se traducen*



ARMENIA QUINDÍO,

"POR MEDIO DEL CUAL SE NIEGA UN PERMISO DE VERTIMIENTO DE AGUAS RESIDUALES DOMESTICAS PARA UNA FINCA HOTEL Y SE ADOPTAN OTRAS DISPOSICIONES"

en remociones de carga contaminante inferiores a las establecidas por la normativa ambiental vigente (límites máximos permisibles de la Resolución 0631 de 2015).

- *Cumplir las disposiciones técnicas y legales relativas a la ubicación del sistema de tratamiento y disposición final de aguas residuales, de acuerdo a lo establecido por el Reglamento Técnico para el Sector de Agua Potable y Saneamiento Básico, RAS adoptado mediante Resolución 0330 de 2017, al Decreto 1076 de 2015 y demás normas vigentes aplicables. Localizar en terrenos con pendientes significativas, pueden presentarse eventos de remociones en masa que conllevan problemas de funcionamiento, colapso del sistema y los respectivos riesgos ambientales.*
- *La distancia mínima de cualquier punto de la infiltración a viviendas, tuberías de agua, pozos de abastecimiento, cursos de aguas superficiales (quebradas, ríos, etc) y cualquier árbol, serán de 5, 15, 30, 30 y 3 metros respectivamente.*
- *La altura de infiltración quedará fijada por la distancia entre el nivel a donde llega el tubo de descarga y el fondo del pozo.*
- *Si se va a realizar algún tipo de modificación en calidad o cantidad del vertimiento, y/o adición a los sistemas de tratamiento de aguas residuales propuestos en las memorias técnicas, como así mismo la construcción de más sistemas de tratamiento, se debe informar a la Corporación Autónoma regional del Quindío para realizar las adecuaciones y modificación técnicas y jurídicas al permiso de vertimientos otorgado.*
- *En cualquier caso, el vertimiento de las aguas residuales no se debe realizar sin el tratamiento de las mismas antes de la disposición final.*
- *Incluir en el acto administrativo, la información de la fuente de abastecimiento del agua y de las áreas (m² o Ha) ocupadas por el sistema de disposición final.*

7. CONCLUSIÓN FINAL

El concepto técnico se realiza en el marco de la resolución No. 044 de 2017: "Por medio de la cual se declara la congestión administrativa y se inicia un proceso de descongestión, normalización y atención oportuna de trámites ambientales y procedimientos administrativos en las dependencias de la Corporación Autónoma Regional del Quindío y se dictan otras disposiciones", prorrogada mediante resolución 3524 del 29 de diciembre de 2017; con base en el análisis técnico de los documentos aportados por el solicitante.

ARMENIA QUINDÍO,

000978

09 ABR 2022

"POR MEDIO DEL CUAL SE NIEGA UN PERMISO DE VERTIMIENTO DE AGUAS RESIDUALES DOMESTICAS PARA UNA FINCA HOTEL Y SE ADOPTAN OTRAS DISPOSICIONES"

Como resultado de la evaluación técnica de la documentación contenida en el expediente 3406 de 2021, y de lo encontrado en la mencionada visita técnica, **se considera viable técnicamente la propuesta del sistema de tratamiento individual planteada como solución de saneamiento de las Aguas Residuales Domésticas** generadas en el predio LOTE "LA CASETA" de la Vereda PALERMO del Municipio de QUIMBAYA (Q.), Matrícula Inmobiliaria No. 280-164218 y ficha catastral No. 63594000200030296000, lo anterior, teniendo como base la capacidad de las unidades del STARD instaladas en el predio, para lo cual el aporte de aguas residuales debe ser generado hasta por 20 contribuyentes permanentes y demás aspectos aquí mencionados, sin embargo, el otorgamiento del permiso está sujeto a la evaluación jurídica integral de la documentación, al análisis de compatibilidad de uso del suelo, y los demás que el profesional asignado determine.

AREA DE DISPOSICION DEL VERTIMIENTO: para la disposición final de las aguas generadas en el predio se calcula un área de 25.99 m² distribuida en un pozo de absorción ubicado en coordenadas geográficas (Latitud: 4° 36' 23.2" N; Longitud: - 75° 47' 09.2" W) que corresponde a una ubicación del predio con uso para alojamiento rural, con altura de 1250 msnm, el cual colinda con otros predios con uso de suelo residencial y agrícola.

Que una vez analizado el expediente y la documentación e información contenidas en él, se pudo evidenciar que en el concepto técnico del día 05 de febrero del año 2021, el ingeniero civil da viabilidad técnica para el otorgamiento del permiso de vertimiento, **siendo pertinente aclarar, que el otorgamiento del permiso está sujeto a la evaluación jurídica integral de la documentación, al análisis de compatibilidad de uso del suelo, y los demás que el profesional asignado determine.**

Así las cosas, dentro de la solicitud del permiso de vertimiento radicado 03406-2021 y especialmente en el Formulario Único Nacional de Permiso de Vertimientos, se diligenció para uso doméstico, cuando en realidad la actividad que generaría el vertimiento sería para Alojamiento Rural (Finca Hotel); que realizada la visita de verificación y funcionalidad del sistema de tratamiento de aguas residuales mediante acta No. 51618 se pudo determinar que en el predio, existe un sistema para tratar las aguas residuales para la contribución de 20 personas temporales aproximadamente, por la actividad hotelera que se desarrolla en el predio.

Que al analizar el concepto de uso de suelo CP/US/067/2021, podemos evidenciar que el predio **LA CASETA** se encuentra ubicado en la vereda **PALERMO** suelo rural del municipio



ARMENIA QUINDÍO,

"POR MEDIO DEL CUAL SE NIEGA UN PERMISO DE VERTIMIENTO DE AGUAS RESIDUALES DOMESTICAS PARA UNA FINCA HOTEL Y SE ADOPTAN OTRAS DISPOSICIONES"

de Quimbaya, de acuerdo a lo que certifica el Subsecretario de Ordenamiento Territorial, Desarrollo Urbano y Rural del municipio de Quimbaya:

"(...)

La propiedad localizada en la vereda PALERMO "LOTE LA CASETA" identificada con ficha catastral No 000200030296000, con matricula No 280-164218, se encuentra ubicada en el área rural del municipio de Quimbaya, según el Plan Básico de Ordenamiento Territorial del Municipio de Quimbaya. (ACUERDO No 013 DE 2000) Y teniendo en cuenta las clases agrológicas del SIG Quindío, dicho predio se encuentra en la clase 2s1 y 4p2.

Subclase 2s1:

Principales características de los grupos de manejo: *Clima templado húmedo; pendientes planas; suelos derivados de cenizas volcánicas, profundos, bien drenados, moderadamente ácidos en superficie y fuertemente ácidos en profundidad, fertilidad moderada; en sectores afectados por erosión ligera.*

Principales limitantes para el uso: *Fertilidad moderada, en sectores erosión ligera (huellas de patas de vaca).*

Usos recomendados: *Cultivos de alto rendimiento con materiales (híbridos o variedades), adaptados a las condiciones climáticas; variedades de pastos introducidos o mejorados.*

Prácticas de manejo: *Programación de cultivos con buenas prácticas agrícolas; labranza mínima o cero; manejo de fertirriego; rotación de potreros; renovación de praderas; evitar el sobrepastoreo y la sobrecarga.*

subclase 4p-2:

Principales características de los grupos de manejo: *Clima templado húmedo; pendientes fuertemente inclinadas; suelos originados de materiales igneos y metamórficos, profundos, bien drenados, ligera y moderadamente ácidos, fertilidad moderada; en sectores erosión ligera.*

ARMENIA QUINDÍO, 000978

04 APR 2022

"POR MEDIO DEL CUAL SE NIEGA UN PERMISO DE VERTIMIENTO DE AGUAS RESIDUALES DOMESTICAS PARA UNA FINCA HOTEL Y SE ADOPTAN OTRAS DISPOSICIONES"

Principales limitantes para el uso: Pendientes fuertemente inclinadas; erosión ligera (huellas de patas de vaca).

Usos recomendados: Cultivos densos y de semibosque; sistemas agroforestales especialmente silvopastoriles. Cultivos densos y de semibosque; sistemas agroforestales especialmente silvopastoriles.

Prácticas de manejo: Siembra asociada de cultivos multiestrata en alternancia con pastos, utilizando variedades aptas para cada clima; emplear buenas prácticas agrícolas, evitar el sobrepastoreo; fomentar la construcción y mantenimiento de acequias en laderas.

Por todo lo anterior, el USO DEL PREDIO REFERENCIADO ES:

AGROPECUARIA

(...)"

Por lo anterior, fue necesario consultar el Acuerdo No. 013 del año 2000 (Esquema Ordenamiento Territorial del Municipio de Quimbaya) y no se encontró que, dentro de la norma, contemplara alguna actividad comercial o de servicios para el suelo rural del municipio de Quimbaya (Q), tal y como se establece en el Artículo 15 del mismo acuerdo:

"(...)

SUELO RURAL: Se considera suelo rural del municipio todo el territorio municipal fuera del perímetro urbano y en el que se encuentran centros poblados, viviendas dispersas, cultivos agrícolas, producción pecuaria y construcciones auxiliares a la labor de producción y de servicios públicos. El suelo rural actual está clasificado en 4 Centros poblados y 26 veredas que se enuncian en la página 23 del diagnóstico rural, de extensión variable, no determinada y delimitada legalmente, la delimitación veredal se da mas por identificación de la población que por límites.

PERÍMETRO RURAL: Definido su perímetro con los siguientes linderos. por el norte, con el Departamento del Valle Municipio de Alcalá. Por el sur con el municipio de Montenegro, Por el Oriente con los Municipios de Circasia y Filandia, Por el occidente con el Departamento del Valle, municipio de Obando y en la parte central por el perímetro urbano. Los Centros



ARMENIA QUINDÍO,

"POR MEDIO DEL CUAL SE NIEGA UN PERMISO DE VERTIMIENTO DE AGUAS RESIDUALES DOMESTICAS PARA UNA FINCA HOTEL Y SE ADOPTAN OTRAS DISPOSICIONES"

*Poblados: Acorde a la ley en el municipio de Quimbaya se han determinado las cabeceras veredales de El Laurel, Puerto Alejandría, Naranjal y Pueblo Rico; así mismo el artículo **VEINTICUATRO: AREA Y DETERMINACION DE LOS USOS DEL SUELO URBANO Y DE POSIBLE EXPANSIÓN URBANA:** Para efectos de la reglamentación de los usos del suelo y de los establecimientos y predios del área urbana, urbana de posible Expansión del municipio de Quimbaya, se definen sus áreas de actividad y ejes de interrelación en concordancia con las políticas de forma y estructura general y se dividen en los siguientes:*

*...
RURAL R, Área forestal RF, Área agro-forestal RAF, Área pecuaria RP, Área agrícola RA Área piscícola RP, Área recreacional turismo RRT, Área protección ambiental RPA.*

Adicional a lo anterior, se puede evidenciar que la documentación presentada a la solicitud del permiso de vertimiento con radicado 03406-2021, es para desarrollar actividades de servicio de Alojamiento Rural como alternativa turística, para lo cual importante traer a colación la respectiva diferencia: "... las diferencias entre "casa rural" y "vivienda turística de alojamiento rural" suelen confundir tanto a propietarias como a huéspedes. Esto es porque ambos tipos de propiedad ofrecen, a primera vista, el mismo servicio; alojamientos de corta estancia. No obstante, su gestión no es la misma, ni tampoco lo son los requisitos que se piden en cada caso.

Para empezar, ¿qué es un alojamiento rural de por sí? Los alojamientos rurales son aquellos que, básicamente, se encuentran en zonas rurales en las que hay un desarrollo agrícola, forestal, pesquero y/o ganadero, o en núcleos de población con pocos habitantes.

En el pasado, el concepto de "turismo rural" hacía referencia a aquel que acercaba a los viajeros a los pueblos más rurales del país, así como a sus tradiciones y cultura. También tenía mucho que ver con el turismo religioso, en el que las estrellas son las iglesias y catedrales. Hoy en día, el turismo rural tiene varios otros reclamos y ofrece muchas otras oportunidades a los que lo consumen.

RESOLUCIÓN No.

ARMENIA QUINDÍO,

000978

05 ABR 2022

"POR MEDIO DEL CUAL SE NIEGA UN PERMISO DE VERTIMIENTO DE AGUAS RESIDUALES DOMESTICAS PARA UNA FINCA HOTEL Y SE ADOPTAN OTRAS DISPOSICIONES"

Además del agroturismo, que es aquel que ofrece actividades en explotaciones agrícolas y/o ganaderas, el enoturismo, centrado en viñedos, bodegas o actividades relacionadas con el vino, está pisando fuerte desde los últimos años. Otra tendencia que hace viajar a muchos es el ecoturismo, que no solo consiste en visitar espacios naturales protegidos, sino estar en contacto directo con la naturaleza, las especies autóctonas de flora y fauna y las tradiciones y festividades de los pueblos en los que se encuentran los alojamientos.

Entre la definición de "casa rural" y "vivienda turística de alojamiento rural" hay una diferencia de base; la primera es una actividad empresarial y la segunda una simple explotación de un inmueble de propiedad privada." (Tomado de la pagina <https://www.lodgify.com/blog/es/casa-rural-vivienda-turistica/>).

De lo anteriormente citado y de la propuesta presentada dentro del trámite de la solicitud del permiso de vertimiento 03406-2021, se concluye que la actividad a desarrollar dentro del predio **1) LOTE "LA CASITA"** ubicado en la Vereda **PALERMO** del Municipio de **QUIMBAYA (Q)**, identificada con matrícula inmobiliaria **No. 280-164218**, es de alojamiento rural (Finca Hotel) para una contribución de veinte (20) personas temporales aproximadamente.

Además de lo anterior, no se evidencia que dentro de la solicitud con radicado 03406-2021, repose documento alguno como el Certificado de Existencia y Representación Legal expedido por Cámara de Comercio (vigencia inferior a 3 meses) donde se demuestre que la actividad comercial o de servicios (Finca Hotel) existe antes de la vigencia del Acuerdo No. 013 del año 2000 **"ESQUEMA ORDENAMIENTO TERRITORIAL DEL MUNICIPIO DE QUIMBAYA"**, teniendo en cuenta también, que la fecha de apertura del predio objeto de solicitud es del 17 de junio del año 2003, según certificado de tradición con matrícula inmobiliaria No. 280-164218, el cual es posterior al Acuerdo No. 013 del 2000.

Es importante precisar que el análisis de la otorgación o negación del permiso de vertimientos, se hace desde la valoración de los derechos fundamentales, incluido en estos la no afectación al derecho fundamental al ambiente sano el cual se encuentra consagrado



06 ABR 2022

ARMENIA QUINDÍO,

"POR MEDIO DEL CUAL SE NIEGA UN PERMISO DE VERTIMIENTO DE AGUAS RESIDUALES DOMESTICAS PARA UNA FINCA HOTEL Y SE ADOPTAN OTRAS DISPOSICIONES"

en el artículo 79 de la constitución política colombiana de 1991, el cual en su tenor literal, dispone lo siguiente:

"Todas las personas tienen derecho a gozar de un ambiente sano. La ley garantizará la participación de la comunidad en las decisiones que puedan afectarlo.

Es deber del Estado proteger la diversidad e integridad del ambiente, conservar las áreas de especial importancia ecológica y fomentar la educación para el logro de esos fines".

En este sentido es que es de vital importancia determinar si el vertimiento que se pretende legalizar, ya se está generando, si existe o no un sistema construido, o si simplemente es con el ánimo de llevarse a cabo a través del tiempo, presupuestos estos que son indispensables para esta subdirección al momento de tomar una decisión de fondo que resuelva la solicitud, toda vez que el fin primordial es la protección del ambiente y en tal sentido es que se hace indispensable determinar si el sistema propuesto es el indicado para mitigar los impactos que se podrían generar producto de los vertimientos generados por el desarrollo del proyecto y en caso de que se encuentre construido o que se esté desarrollando el proyecto que logre mitigar los impactos por este generados en cuanto a vertimientos se refiere, en cuanto la protección del ambiente, a su tratamiento como derecho fundamental y su prevalencia. Ha reiterado la corte constitucional en su sentencia T-536 de 2009:

"El ambiente sano y ecológicamente equilibrado es un derecho Constitucional fundamental, pues su violación atenta directamente contra la perpetuación de la especie humana y, en consecuencia, con el derecho más fundamental del hombre: la vida. El derecho a la salud y a la vida son derechos fundamentales porque son esenciales al hombre, la salud se encuentra ligada al medio ambiente que le rodea y que dependiendo de las condiciones que éste le ofrezca, le permitirá desarrollarse económica y socialmente a los pueblos, garantizándoles su supervivencia. Existen unos límites tolerables de contaminación que al ser traspasado constituyen un perjuicio para el medio ambiente y la vida, que no pueden ser justificables y por lo tanto exigen imponer unos correctivos."

RESOLUCIÓN No.

000978

05 ABR 2022

ARMENIA QUINDÍO,

"POR MEDIO DEL CUAL SE NIEGA UN PERMISO DE VERTIMIENTO DE AGUAS RESIDUALES DOMESTICAS PARA UNA FINCA HOTEL Y SE ADOPTAN OTRAS DISPOSICIONES"

Que adicional a lo anterior, encontramos que del certificado de tradición del predio identificado con la matrícula inmobiliaria No. **280-164218**, se desprende que el predio **1) LOTE "LA CASETA"** ubicado en la vereda **PALERMO** del municipio de **QUIMBAYA (Q)** cuenta con una fecha de apertura del 15 de Junio de 2003 y un área aproximada de 9.600 metros cuadrados, lo que evidentemente es violatorio de los tamaños mínimos de la Unidad Agrícola Familiar (UAF), ya que se indicó a través de la resolución 041 de 1996, que la Unidad Agrícola Familiar para el Municipio de QUIMBAYA (Q) es de cinco (05) a diez (10) hectáreas es decir de 50.000 a 100.000 metros cuadrados, condiciones que se no cumplen en este predio objeto de solicitud y por tratarse de un predio rural tal y como lo indica el concepto sobre uso de suelos CP/US/067/2021 expedido por el Subsecretario de Ordenamiento Territorial, Desarrollo Urbano y Rural del Municipio de Quimbaya (Q), quien es la autoridad competente para tratar y definir estos aspectos.

Que la Subdirección de Regulación y Control Ambiental realiza análisis a la documentación que reposa en el expediente 03406-2021, encontrando que el predio denominado **1) LOTE "LA CASETA"** ubicado en la vereda **PALERMO** del municipio de **QUIMBAYA (Q)** identificada con matrícula inmobiliaria número 280-164218, presenta la documentación técnica para desarrollar la actividad hotelera en el predio, pero una vez revisado el Plan de Ordenamiento Territorial Acuerdo 013 de 2000, no se contempla como uso principal, permitido o complementario. Lo que conlleva a que esta autoridad ambiental no pueda tomar una decisión de fondo favorable; razón por la cual se debe negar la solicitud del trámite del permiso de vertimiento con radicado 03406-2021.

En virtud de lo anterior, se realiza la presente **RESOLUCIÓN POR MEDIO DE LA CUAL SE NIEGA PERMISO DE VERTIMIENTO**, en la que se toma una decisión de fondo a una solicitud, tal como lo establece el numeral 6 del artículo 2.2.3.3.5.5 de la sección 5 del Decreto 1076 de 2015 (Decreto 3930 de 2010) modificado por el Decreto 50 de 2018.

La Corporación Autónoma Regional del Quindío – CRQ, en virtud del artículo 9 de la Ley 1437 de 2011, la cual establece las prohibiciones de las autoridades, indicando en el numeral 4: "Exigir constancias, certificaciones o documentos que reposen en la respectiva Entidad". De igual manera, el artículo noveno del Decreto 019 de 2012 "Ley Antitrámites", trata sobre la prohibición de exigir documentos que reposan en la entidad señalando: "Cuando se esté adelantando un trámite ante la administración, se prohíbe exigir actos administrativos,

RESOLUCIÓN No.

ARMENIA QUINDÍO,

000978

06 ABR 2022

"POR MEDIO DEL CUAL SE NIEGA UN PERMISO DE VERTIMIENTO DE AGUAS RESIDUALES DOMESTICAS PARA UNA FINCA HOTEL Y SE ADOPTAN OTRAS DISPOSICIONES"

EXPEDIENTE: 6384 - 2021

CORPORACION AUTONOMA REGIONAL DEL QUINDIO

NOTIFICACION PERSONAL

HOY 29 DE Julio DEL AÑO 2022 SIENDO LAS 9:10 AM SE NOTIFICA DE MANERA PERSONAL LA RESOLUCION NÚMERO 978 AL SEÑOR Luz Marina Roberto García EN SU CONDICION DE: Propietario
SE LE INFORMÓ QUE CONTRA PRESENTE ACTO ADMINISTRATIVO SOLO PROCEDE EL RECURSO DE: Recurso

EL CUAL SE PODRÁ INTERPONER ANTE LA SUBDIRECCION DE REGULACION Y CONTROL AMBIENTAL DENTRO DE LOS DIEZ (10) DIAS HÁBILES SIGUIENTES A ESTA DILIGENCIA. EL CUAL PODRA PRESENTARSE DE MANERA PERSONAL O AL CORREO: servicioalcliente@crq.gov.co

Luz Marina Roberto García
EL NOTIFICADO
C.C No 2016328

[Firma]
EL NOTIFICADOR
C.C. No 13420924

DESPUES DE ESTAS FIRMAS NO HAY NINGUN ESCRITO



""POR MEDIO DEL CUAL SE NIEGA UN PERMISO DE VERTIMIENTO DE AGUAS RESIDUALES DOMESTICAS PARA UN LOTE VACIO DONDE SE PRETENDE CONSTRUIR UNA VIVIENDA CAMPESTRE Y SE ADOPTAN OTRAS DISPOSICIONES""

LA SUBDIRECCIÓN DE REGULACIÓN Y CONTROL AMBIENTAL DE LA CORPORACIÓN AUTÓNOMA REGIONAL DEL QUINDÍO, en uso de sus atribuciones legales contenidas en la Ley General Ambiental de Colombia, el Código de Procedimiento Administrativo y de lo Contencioso Administrativo y la Resolución 2169 del 12 de diciembre de 2016, modificada por la Resolución 066 del 16 de enero de 2017, modificada por la Resolución 081 del 18 de enero de 2017 y a su vez modificada por las Resoluciones No. 1035 del 03 de mayo del 2019 y 1861 del 14 de septiembre del año 2020, emanadas de la Dirección General de la Corporación Autónoma Regional del Quindío y,

CONSIDERANDO:

Que el día 26 de mayo del año 2015, el Gobierno Nacional expidió el Decreto 1076 de 2015 **"Por medio del cual se expide el Decreto Único Reglamentario del Sector Ambiente y Desarrollo Sostenible"**, en el cual incorporó gran parte de la normatividad Ambiental que rige en el territorio Colombiano, entre las normas concentradas está el Decreto 1541 de mil novecientos setenta y ocho (1978) el cual en su momento reguló aspectos relacionados con la disposición de vertimientos, así como también el Decreto 3930 de 2010, el cual derogó el Decreto 1594 de 1984, salvo los artículos 20 y 21, además de los artículos 193, 213 a 217 y 231 del Decreto 1541 de 1978. Teniendo con esto que el Decreto 1076 de 2015 reglamenta, entre otros aspectos, lo concerniente al ordenamiento del recurso hídrico y los vertimientos.

Que con posterioridad, el Ministerio de Ambiente y Desarrollo Sostenible expidió el Decreto 50 del 16 de enero de 2018: **"Por el cual se modifica el Decreto 1076 de 2015, Decreto Único Reglamentario del Sector Ambiente y Desarrollo Sostenible en relación con los Consejos Ambientales Regionales de la Macrocuenca (CARMAG), el Ordenamiento del Recurso Hídrico y Vertimientos y se dictan otras disposiciones"**.

Que el día veinticuatro (24) de marzo del año 2021, la señora **MARTA LUCIA IBAÑEZ TERREROS**, identificada con cédula de ciudadanía No. 66.818.340, propietaria del predio denominado: **1) CONDOMINIO ECOLOGICO SAN MIGUEL PROPIEDAD HORIZONTAL SEGUNDA ETAPA LOTE #25**, ubicado en la Vereda **EL CONGAL** del

""POR MEDIO DEL CUAL SE NIEGA UN PERMISO DE VERTIMIENTO DE AGUAS RESIDUALES DOMESTICAS PARA UN LOTE VACIO DONDE SE PRETENDE CONSTRUIR UNA VIVIENDA CAMPESTRE Y SE ADOPTAN OTRAS DISPOSICIONES""

Municipio de **CIRCASIA (Q)**, identificado con matrícula inmobiliaria **No. 280-214160**, presentó a la **CORPORACIÓN AUTÓNOMA REGIONAL DEL QUINDÍO - C.R.Q**, Formulario Único Nacional de Solicitud de Permiso de Vertimientos con radicado No. **03332-21**. Acorde con la información que se detalla:

ASPECTOS TÉCNICOS Y AMBIENTALES GENERALES

INFORMACIÓN GENERAL DEL VERTIMIENTO	
Nombre del predio o proyecto	CONDominio ECOLOGICO SAN MIGUEL PROPIDAD HORIZONTAL SEGUNTA ETAPA LOTE # 25
Localización del predio o proyecto	Vereda CONGAL del Municipio de CIRCASIA (Q.)
Ubicación del vertimiento (coordenadas georreferenciadas).	Latitud: 4° 35' 42.8" N Longitud: - 75° 38' 52.2" W
Código catastral	SIN INFORMACION
Matricula Inmobiliaria	280-214160
Nombre del sistema receptor	Suelo
Fuente de abastecimiento de agua	EPQ
Cuenca hidrográfica a la que pertenece	Río La Vieja
Tipo de vertimiento	Doméstico
Tipo de actividad que genera el vertimiento.	Domestico
Caudal de la descarga	0,02 Lt/seg.
Frecuencia de la descarga	30 días/mes.
Tiempo de la descarga	16 horas/día
Tipo de flujo de la descarga	Intermitente
Área de disposición	23.56 m2

Que por reunir los requisitos legales, especialmente a lo estipulado en el artículo 2.2.3.3.5.2 (artículo 42 del Decreto 3930 de 2010), modificado por el Decreto 50 de 2018, mediante acto administrativo con radicado **No. SRCA-AITV-305-04-2021** del día veintiocho (28)

ARMENIA QUINDIO,

“POR MEDIO DEL CUAL SE NIEGA UN PERMISO DE VERTIMIENTO DE AGUAS RESIDUALES DOMESTICAS PARA UN LOTE VACIO DONDE SE PRETENDE CONSTRUIR UNA VIVIENDA CAMPESTRE Y SE ADOPTAN OTRAS DISPOSICIONES”

de abril del año 2021, se profirió Auto de Iniciación de Trámite de vertimientos, el cual fue notificado de manera electrónica el día 03 de mayo del año 2021, a la señora **MARTA LUCIA IBAÑEZ TERREROS** identificada con cédula de ciudadanía No. 66.818.340 quien es la propietario del predio objeto de solicitud.

CONSIDERACIONES TECNICAS

Que la Técnico Marleny Vásquez, contratista de la Subdirección de Regulación y Control Ambiental de la C.R.Q. realizó visita técnica el día 26 de octubre del año 2021 al predio denominado **CONDOMINIO ECOLOGICO SAN MIGUEL LOTE #25, SEGUNDA ETAPA**, ubicado en la Vereda **EL CONGAL** del Municipio de **CIRCASIA (Q)**, y mediante acta No. 52259 dejo constancia de lo siguiente:

“DESCRIPCIÓN DE LOS ASPECTOS ENCONTRADOS EN LA VISITA

En el trámite de la solicitud del permiso de vertimientos, se realiza visita técnica al predio. En donde se observa lote sin ningún tipo de construcción. el lote cuenta con un área de 741 m² linda con viviendas campestre lote vacío y vida de acceso no se observa ningún tipo de actividad complementaria”

(Se anexa registro fotográfico e informe técnico)

Que el día 03 de febrero del año 2022, el Ingeniero Civil **CHRISTIAN FELIPE DIAZ BAHAMON**, contratista de la Subdirección de Regulación y Control Ambiental de la C.R.Q., evaluó técnica y ambientalmente la documentación allegada por el usuario y emitió concepto técnico para trámite de permiso de vertimientos, en el cual manifestó lo siguiente:

**“CONCEPTO TÉCNICO PARA TRÁMITE DE PERMISOS DE VERTIMIENTOS – CTPV
- 076 – 2021**

FECHA: 03 de Febrero de 2022

SOLICITANTE: MARTHA LUCIA IBAÑEZ TERREROS

EXPEDIENTE: 3332 de 2021

ARMENIA QUINDIO,

""POR MEDIO DEL CUAL SE NIEGA UN PERMISO DE VERTIMIENTO DE AGUAS RESIDUALES DOMESTICAS PARA UN LOTE VACIO DONDE SE PRETENDE CONSTRUIR UNA VIVIENDA CAMPESTRE Y SE ADOPTAN OTRAS DISPOSICIONES""

1. OBJETO

*Evaluar la propuesta técnica presentada por el solicitante, teniendo en cuenta los parámetros mínimos de diseño del sistema de tratamiento y disposición final de **aguas residuales domésticas** según las recomendaciones técnicas generales y las establecidas por el Reglamento Técnico para el Sector de Agua potable y Saneamiento Básico RAS, adoptado mediante Resolución 0330 de 2017.*

2. ANTECEDENTES

- 1. Decreto 050 de 2018, que modificó al Decreto 1076 de 2015.*
- 2. Solicitud de permiso de vertimientos radicada el 24 de marzo de 2021.*
- 3. Auto de inicio de trámite de permiso de vertimiento SRCA-AITV-305-04-21 del 28 de abril del (2021).*
- 4. Visita técnica de verificación de estado y funcionamiento del sistema de tratamiento de aguas residuales No. 52259 del 26 de Octubre de 2021.*
- 5. Requerimiento técnico No. 18184 del 17 de noviembre de 2021*
- 6. Radicado E14967 del 09 de diciembre del 2021, mediante el cual el usuario da respuesta al requerimiento técnico.*

3. ASPECTOS TÉCNICOS Y AMBIENTALES GENERALES

INFORMACIÓN GENERAL DEL VERTIMIENTO	
<i>Nombre del predio o proyecto</i>	<i>CONDOMINIO ECOLOGICO SAN MIGUEL PROPIDAD HORIZONTAL SEGUNTA ETAPA LOTE # 25</i>
<i>Localización del predio o proyecto</i>	<i>Vereda CONGAL del Municipio de CIRCASIA (Q.)</i>
<i>Ubicación del vertimiento (coordenadas georreferenciadas).</i>	<i>Latitud: 4° 35' 42.8" N Longitud: - 75° 38' 52.2" W</i>
<i>Código catastral</i>	<i>SIN INFORMACION</i>
<i>Matricula Inmobiliaria</i>	<i>280-214160</i>
<i>Nombre del sistema receptor</i>	<i>Suelo</i>
<i>Fuente de abastecimiento de agua</i>	<i>EPQ</i>
<i>Cuenca hidrográfica a la que pertenece</i>	<i>Río La Vieja</i>

ARMENIA QUINDIO,

""POR MEDIO DEL CUAL SE NIEGA UN PERMISO DE VERTIMIENTO DE AGUAS RESIDUALES DOMESTICAS PARA UN LOTE VACIO DONDE SE PRETENDE CONSTRUIR UNA VIVIENDA CAMPESTRE Y SE ADOPTAN OTRAS DISPOSICIONES""

<i>Tipo de vertimiento</i>	<i>Doméstico</i>
<i>Tipo de actividad que genera el vertimiento.</i>	<i>Domestico</i>
<i>Caudal de la descarga</i>	<i>0,02 Lt/seg.</i>
<i>Frecuencia de la descarga</i>	<i>30 días/mes.</i>
<i>Tiempo de la descarga</i>	<i>16 horas/día</i>
<i>Tipo de flujo de la descarga</i>	<i>Intermitente</i>
<i>Área de disposición</i>	<i>23.56 m2</i>

4. RESULTADOS DE LA REVISIÓN DE LA PROPUESTA TÉCNICA PRESENTADA

4.1 SISTEMA PROPUESTO PARA EL MANEJO DE AGUAS RESIDUALES

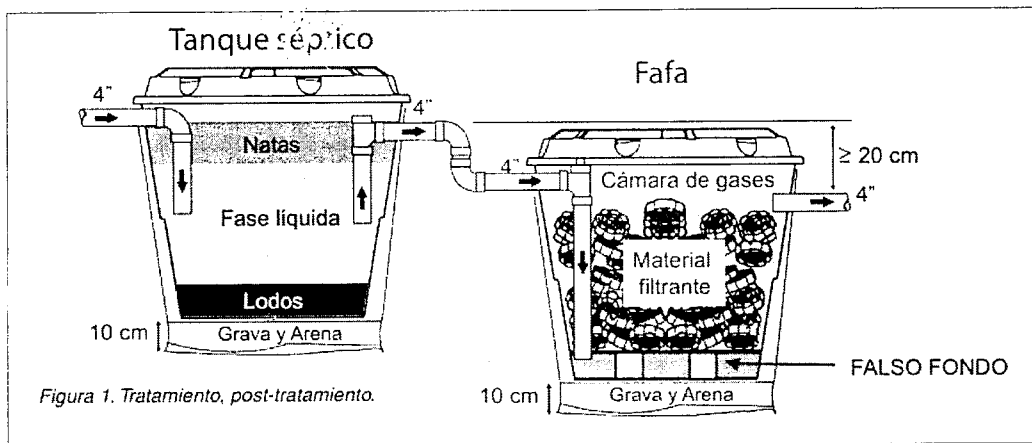
Las aguas residuales domésticas (ARD), generadas en el predio se conducirán a un Sistema de Tratamiento de Aguas Residuales Domésticas (STARD) prefabricado, compuesto por trampa de grasas, tanque séptico y filtro anaeróbico; sistema de disposición final a pozo de absorción.

Trampa de grasas: La trampa de grasas del predio será prefabricada, para el pre tratamiento de las aguas residuales provenientes de la cocina. Según las memorias de cálculo, cuenta con un volumen útil de 0.105 m3 o 105 litros.

*Tanque séptico: En el predio se instalara un tanque prefabricado de polietileno marca rotoplast, y según el catalogo del fabricante las dimensiones son: 1.07 m de profundidad útil, 1.65 m de diámetro superior, 1.39 m de diámetro inferior y un borde libre de 0.12 m, para un volumen útil de 2.0 m3 o 2,000 litros.
El sistema fue seleccionado para 12 personas.*

Imagen 1. Esquema (STARD) Tomado de catálogo Rotoplast

"POR MEDIO DEL CUAL SE NIEGA UN PERMISO DE VERTIMIENTO DE AGUAS RESIDUALES DOMESTICAS PARA UN LOTE VACIO DONDE SE PRETENDE CONSTRUIR UNA VIVIENDA CAMPESTRE Y SE ADOPTAN OTRAS DISPOSICIONES"



Filtro Anaerobio de Flujo Ascendente FAFA: En el predio se instalara un tanque prefabricado de polietileno marca rotoplast, y según el catalogo del fabricante las dimensiones son: 1.07 m de profundidad útil, 1.65 m de diámetro superior, 1.39 m de diámetro inferior y un borde libre de 0.12 m, para un volumen útil de 2.0 m³ o 2,000 litros.

Disposición final del efluente: Como disposición final de las aguas residuales domésticas tratadas se opta por la infiltración al suelo mediante un pozo de absorción. La tasa de percolación obtenida a partir del ensayo realizado en el predio es de 5.2 min/pulgada. A partir de esto se dimensiona un pozo de absorción de 2.50 m de diámetro y 3.0 m de profundidad, para un área efectiva de infiltración de 23.56 m².

4.2 OTROS ASPECTOS TECNICOS

Caracterización actual del vertimiento existente o estado final previsto para el vertimiento proyectado de conformidad con la norma de vertimientos vigente:

Las aguas residuales domésticas cuentan con unas características ya conocidas. Cuando se originan en una vivienda familiar, los caudales y por lo tanto las cargas contaminantes son similares entre sí, y en consecuencia, dado el bajo impacto de vertimientos de esta magnitud y características y asumiendo que para sistemas de tipo convencional (aquellos conformados por trampa de grasas, tanque séptico y filtro anaerobio) se obtiene la remoción de carga contaminante requerida (80% en DBO, SST y Grasas y Aceites), se considera que una

""POR MEDIO DEL CUAL SE NIEGA UN PERMISO DE VERTIMIENTO DE AGUAS RESIDUALES DOMESTICAS PARA UN LOTE VACIO DONDE SE PRETENDE CONSTRUIR UNA VIVIENDA CAMPESTRE Y SE ADOPTAN OTRAS DISPOSICIONES""

caracterización presuntiva de estas aguas residuales domésticas ofrece suficiente información del vertimiento de entrada y salida del STARD.

Concepto sobre el uso del suelo expedido por la autoridad municipal competente:
De acuerdo con el Documento SI-350-14-59-0452, con asunto: concepto uso de suelos y concepto de norma urbanística No. 38 expedido el 11 de marzo de 2021 por la Secretaria de Infraestructura Municipal de Filandia, mediante el cual se informa lo siguiente:

CARACTERISTICAS DEL PREDIO	
FICHA CATASTRAL	SIN INFORMACION
MATRICULA INMOBILIARIA	280-214160
NOMBRE DEL PREDIO	CONDominio ECOLOGICO SAN MIGUEL PROPIDAD HORIZONTAL SEGUNTA ETAPA LOTE # 25
LOCALIZACION	AREA RURAL DEL MUNICIPIO DE CIRCASIA

USOS


Permitir: Bosque protector, investigación, Ecoturismo, Agroturismo, acuatourismo, educación ambiental, conservación, recreación pasiva.

Limitar: bosque protector-productor, sistemas agroforestales, silvopastoriles con aprovechamiento selectivos, vertimiento de aguas, extracción de material de arrastre.

Prohibir: Loteo para construcción de vivienda, usos industriales y de servicios comerciales, vías carretables, ganadería, bosque productor, tala y quema".

Imagen 2. Localización del predio Tomado del SIG Quindío.


"POR MEDIO DEL CUAL SE NIEGA UN PERMISO DE VERTIMIENTO DE AGUAS RESIDUALES DOMESTICAS PARA UN LOTE VACIO DONDE SE PRETENDE CONSTRUIR UNA VIVIENDA CAMPESTRE Y SE ADOPTAN OTRAS DISPOSICIONES"



Según la ficha catastral No. 000200080454000

Según lo observado en el SIG Quindío se evidencia que el predio se encuentra fuera de áreas y ecosistemas estratégicos, y se observa la Quebrada La Roca cerca del predio. Haciendo uso de la herramienta de medición del SIG Quindío y tomando como punto de partida las coordenadas del vertimiento referenciadas en el acta de visita, se establece una distancia de 140.7 m hasta la quebrada, sin embargo, se debe tener en cuenta lo estipulado en el artículo 2.2.1.1.18.2 del Decreto 1076 de 2015, en el cual se establece una franja de protección para nacimientos de 100 metros a la redonda y para fuentes hídricas sean permanentes o no, de 30 metros, esto a cada lado y paralelo a las líneas de mareas máximas establecidas en los últimos 50 años.

Imagen 3. Capacidad de usos de suelo Tomado del SIG Quindío.



""POR MEDIO DEL CUAL SE NIEGA UN PERMISO DE VERTIMIENTO DE AGUAS RESIDUALES DOMESTICAS PARA UN LOTE VACIO DONDE SE PRETENDE CONSTRUIR UNA VIVIENDA CAMPESTRE Y SE ADOPTAN OTRAS DISPOSICIONES""

El predio se ubica sobre suelo agrologico clases 3.

Evaluación ambiental del vertimiento: *La actividad generadora del vertimiento es doméstica, y por lo tanto de acuerdo con los artículos 2.2.3.3.5.2 y 2.2.3.3.5.3 del Decreto 1076 de 2015 (artículos 42 y 43 del Decreto 3930 de 2010), modificado por el Decreto 50 del 2018, la presente solicitud de permiso de vertimientos no requiere dar cumplimiento a este requisito.*

Plan de Gestión del Riesgo para el Manejo del Vertimiento: *La actividad generadora del vertimiento es doméstica, y por lo tanto de acuerdo con los artículos 2.2.3.3.5.2 y 2.2.3.3.5.3 del Decreto 1076 de 2015 (artículos 42 y 43 del Decreto 3930 de 2010), modificado por el Decreto 50 del 2018 la presente solicitud de permiso de vertimientos no requiere dar cumplimiento a este requisito.*

4.3 CONCLUSIONES DE LA REVISIÓN DE LA DOCUMENTACIÓN TÉCNICA APORTADA

Se realizó revisión de la documentación técnica aportada por el usuario encontrándose completa para proceder con la evaluación jurídica y consecuentemente con el trámite de permiso de vertimientos.

5. RESULTADOS DE LA VISITA TÉCNICA

De acuerdo con lo consignado en el acta de visita No. 52259 del 26 de Octubre de 2021, realizada por la técnico MARLENY VASQUEZ contratista de la Subdirección de Regulación y Control Ambiental de la C.R.Q., se encontró lo siguiente:

- *Se observa lote sin tipo de construcción.*
- *El lote cuenta con un área 741 mt2.*
- *Linda con vivienda campestre, lote vacío y vía de acceso.*
- *No se observó ningún tipo de actividad complementaria.*

5.1 CONCLUSIONES DE LA VISITA TÉCNICA

""POR MEDIO DEL CUAL SE NIEGA UN PERMISO DE VERTIMIENTO DE AGUAS RESIDUALES DOMESTICAS PARA UN LOTE VACIO DONDE SE PRETENDE CONSTRUIR UNA VIVIENDA CAMPESTRE Y SE ADOPTAN OTRAS DISPOSICIONES""

- Ninguna.

6. OBSERVACIONES Y RECOMENDACIONES:

- *Informar a la Corporación Autónoma Regional del Quindío cuando el sistema esté construido y entre en funcionamiento*
- *El sistema de tratamiento debe corresponder al diseño propuesto y aquí avalado y cumplir con las indicaciones técnicas correspondientes.*
- *La adecuada remoción de carga contaminante por parte de los sistemas sépticos, es efectiva cuando además de estar adecuadamente instalados, el número de contribuyentes no supera la capacidad instalada, se separan adecuadamente las grasas y las aguas lluvias, las aguas residuales a tratar son de origen estrictamente doméstico y se realizan los mantenimientos preventivos como corresponde.*
- *Es indispensable tener presente que una ocupación superior a las personas establecidas, así sea temporal, puede implicar ineficiencias en el tratamiento del agua residual que se traducen en remociones de carga contaminante inferiores a las establecidas por la normativa ambiental vigente (límites máximos permisibles de la Resolución 0631 de 2015).*
- *Cumplir las disposiciones técnicas y legales relativas a la ubicación del sistema de tratamiento y disposición final de aguas residuales, de acuerdo a lo establecido por el Reglamento Técnico para el Sector de Agua Potable y Saneamiento Básico, RAS adoptado mediante Resolución 0330 de 2017, al Decreto 1076 de 2015 y demás normas vigentes aplicables. Localizar en terrenos con pendientes significativas, pueden presentarse eventos de remociones en masa que conllevan problemas de funcionamiento, colapso del sistema y los respectivos riesgos ambientales.*
- *La distancia mínima de cualquier punto de la infiltración a viviendas, tuberías de agua, pozos de abastecimiento, cursos de aguas superficiales (quebradas, ríos, etc) y cualquier árbol, serán de 5, 15, 30, 30 y 3 metros respectivamente.*

""POR MEDIO DEL CUAL SE NIEGA UN PERMISO DE VERTIMIENTO DE AGUAS RESIDUALES DOMESTICAS PARA UN LOTE VACIO DONDE SE PRETENDE CONSTRUIR UNA VIVIENDA CAMPESTRE Y SE ADOPTAN OTRAS DISPOSICIONES""

- *La altura de infiltración quedará fijada por la distancia entre el nivel a donde llega el tubo de descarga y el fondo del pozo.*
- *Si se va a realizar algún tipo de modificación en calidad o cantidad del vertimiento, y/o adición a los sistemas de tratamiento de aguas residuales propuestos en las memorias técnicas; como así mismo la construcción de más sistemas de tratamiento, se debe informar a la Corporación Autónoma regional del Quindío para realizar las adecuaciones y modificación técnicas y jurídicas al permiso de vertimientos otorgado.*
- *En cualquier caso, el vertimiento de las aguas residuales no se debe realizar sin el tratamiento de las mismas antes de la disposición final.*
- *Incluir en el acto administrativo, la información de la fuente de abastecimiento del agua y de las áreas (m² o Ha) ocupadas por el sistema de disposición final.*

7. CONCLUSIÓN FINAL

El concepto técnico se realiza en el marco de la resolución No. 044 de 2017: "Por medio de la cual se declara la congestión administrativa y se inicia un proceso de descongestión, normalización y atención oportuna de trámites ambientales y procedimientos administrativos en las dependencias de la Corporación Autónoma Regional del Quindío y se dictan otras disposiciones", prorrogada mediante resolución 3524 del 29 de diciembre de 2017; con base en el análisis técnico de los documentos aportados por el solicitante.

*Como resultado de la evaluación técnica de la documentación contenida en el expediente 3332 de 2021, y de lo encontrado en la mencionada visita técnica, **se considera viable técnicamente la propuesta del sistema de tratamiento individual planteada como solución de saneamiento de las Aguas Residuales Domésticas** generadas en el predio CONDOMINIO ECOLOGICO SAN MIGUEL PROPIDAD HORIZONTAL SEGUNTA ETAPA LOTE # 25 de la Vereda CONGAL del Municipio de CIRCASIA (Q.), Matrícula Inmobiliaria No. 280-214160, SIN INFORMACION de ficha catastral, lo anterior, teniendo como base la capacidad de las unidades del STARD instaladas en el predio, para lo cual el aporte de aguas residuales debe ser generado hasta por 12 contribuyentes permanentes y demás aspectos aquí mencionados, sin embargo, el otorgamiento del permiso está sujeto a la evaluación*

""POR MEDIO DEL CUAL SE NIEGA UN PERMISO DE VERTIMIENTO DE AGUAS RESIDUALES DOMESTICAS PARA UN LOTE VACIO DONDE SE PRETENDE CONSTRUIR UNA VIVIENDA CAMPESTRE Y SE ADOPTAN OTRAS DISPOSICIONES""

jurídica integral de la documentación, al análisis de compatibilidad de uso del suelo, y los demás que el profesional asignado determine.

AREA DE DISPOSICION DEL VERTIMIENTO: para la disposición final de las aguas generadas en el predio se calcula un área de 23.56 m2 distribuida en un pozo de absorción ubicado en coordenadas geográficas (Latitud: 4° 35' 42.8" N; Longitud: - 75° 38' 52.2" W) que corresponde a una ubicación del predio con uso residencial, con altura de 1652 msnm, el cual colinda con otros predios con uso de suelo residencial.

En Consideración a que el proyecto obra o actividad que genera las aguas residuales en el predio, aun no se ha desarrollado y con el propósito de realizar acciones de control y seguimiento más efectivas por parte de esta autoridad ambiental, se sugiere que el permiso se otorgue por 5 años, lo anterior según lo dispone la resolución No. 413 de 2015, artículo 1ro. Igualmente, se sugiere que se realicen visitas de verificación de funcionamiento del STARD con mayor periodicidad."

Es importante precisar que el análisis del otorgamiento o negación del permiso de vertimientos, se hace desde la valoración de los derechos fundamentales, incluido en estos la no afectación al derecho fundamental al ambiente sano el cual se encuentra consagrado en el artículo 79 de la constitución política Colombiana de 1991, el cual en su tenor literal, dispone lo siguiente:

"Todas las personas tienen derecho a gozar de un ambiente sano. La ley garantizará la participación de la comunidad en las decisiones que puedan afectarlo.

Es deber del Estado proteger la diversidad e integridad del ambiente, conservar las áreas de especial importancia ecológica y fomentar la educación para el logro de esos fines".

Que en este sentido cabe mencionar, que es de vital importancia determinar si el vertimiento que se pretende legalizar, ya se está generando, si existe o no un sistema construido, o si simplemente es con el ánimo de llevarse a cabo a través del tiempo, presupuestos estos que son indispensables para esta subdirección al momento de tomar una decisión de fondo que resuelva la solicitud, toda vez que el fin primordial es la

ARMENIA QUINDIO,

""POR MEDIO DEL CUAL SE NIEGA UN PERMISO DE VERTIMIENTO DE AGUAS RESIDUALES DOMESTICAS PARA UN LOTE VACIO DONDE SE PRETENDE CONSTRUIR UNA VIVIENDA CAMPESTRE Y SE ADOPTAN OTRAS DISPOSICIONES""

protección del ambiente y en tal sentido es que se hace indispensable determinar si el sistema propuesto es el indicado para mitigar los impactos que se podrían generar producto de los vertimientos generados por el desarrollo del proyecto y en caso de que se encuentre construido o que se esté desarrollando el proyecto que logre mitigar los impactos por este generados en cuanto a vertimientos se refiere, en cuanto la protección del ambiente, a su tratamiento como derecho fundamental y su prevalencia. Ha reiterado la corte constitucional en su sentencia T-536 de 2009:

"El ambiente sano y ecológicamente equilibrado es un derecho Constitucional fundamental, pues su violación atenta directamente contra la perpetuación de la especie humana y, en consecuencia, con el derecho más fundamental del hombre: la vida. El derecho a la salud y a la vida son derechos fundamentales porque son esenciales al hombre, la salud se encuentra ligada al medio ambiente que le rodea y que dependiendo de las condiciones que éste le ofrezca, le permitirá desarrollarse económica y socialmente a los pueblos, garantizándoles su supervivencia. Existen unos límites tolerables de contaminación que al ser traspasado constituyen un perjuicio para el medio ambiente y la vida, que no pueden ser justificables y por lo tanto exigen imponer unos correctivos."

Que una vez analizado el expediente y la documentación e información contenidas en él, se pudo evidenciar que en el concepto técnico del día 03 de febrero del año 2022, el Ingeniero Civil da viabilidad técnica para el otorgamiento del permiso de vertimiento, siendo **pertinente aclarar, que esta viabilidad se hace desde la parte técnica evaluando la documentación presentada para el trámite de solicitud de permiso de vertimiento, pero que de acuerdo con la ubicación del predio, el trámite debe tener un análisis en cuanto a determinantes ambientales y demás aspectos de ordenamiento territorial.**

Que de acuerdo al análisis jurídico del certificado de tradición del predio denominado: **1) CONDOMINIO ECOLOGICO SAN MIGUEL PROPIEDAD HORIZONTAL SEGUNDA ETAPA LOTE #25** ubicado en la vereda **EL CONGAL** del municipio de **CIRCASIA (Q)**, identificado con matrícula inmobiliaria número **280-214160**, se desprende que el fundo

""POR MEDIO DEL CUAL SE NIEGA UN PERMISO DE VERTIMIENTO DE AGUAS RESIDUALES DOMESTICAS PARA UN LOTE VACIO DONDE SE PRETENDE CONSTRUIR UNA VIVIENDA CAMPESTRE Y SE ADOPTAN OTRAS DISPOSICIONES""

tiene fecha de apertura del 05 de diciembre de 2016, y tiene un área de 741 metros cuadrados, lo que evidentemente es violatorio de los tamaños mínimos contemplados en la Resolución 041 del año 1996 del INCORA, en concordancia con la ley 160 del año 1994, normatividad incorporada como determinante ambiental de acuerdo a la Resolución 720 del año 2010, emanada de la Dirección General de la Corporación Autónoma Regional del Quindío, por tratarse de un predio rural tal y como lo indica el concepto sobre uso de suelos y concepto de norma urbanística **SI-350-14-59-0452** del 11 de marzo del año 2021 expedido por el Secretario de Infraestructura de Circasia (Q), quien es la autoridad competente para tratar y definir estos aspectos y que dentro del mismo se puede evidenciar lo siguiente:

"(...)

Se observa que el predio identificado por ustedes como LOTE SAN MIGUEL PREDIO MADRE, en el certificado de tradición y libertad se observa que el lote tiene un área de una hectárea 741M2 aproximadamente. La imagen que nos muestra el SIG Quindío define que el predio cuenta con un área aprox de 49277 m2.

Usos

Permitir: Bosque protector, investigación, ecoturismo, agroturismo, Acuaturismo, educación ambiental, conservación, recreación pasiva.

Limitar: bosque protector-productor, sistemas agroforestales, silvopastoriles con aprovechamiento selectivos, vertimiento de aguas, extracción de material de arrastre.

Prohibir: loteo para construcción de vivienda, usos industriales y de servicios comerciales, vías carreteables, ganadería, bosque productor, tala y quema..."

De igual forma y con respecto a los tamaños mínimos de vivienda unifamiliar para el municipio de Circasia (Q), se indicó a través de la resolución 041 de 1996, que la Unidad Agrícola Familiar para el Municipio de Circasia (Q) es de cuatro (04) a diez (10) hectáreas es decir de 40.000 a 100.000 metros cuadrados, condiciones que no se cumplen en el predio **1) CONDOMINIO ECOLOGICO SAN MIGUEL PROPIEDAD HORIZONTAL SEGUNDA ETAPA LOTE #25** ubicado en la vereda **EL CONGAL** del municipio de **CIRCASIA (Q)**,

""POR MEDIO DEL CUAL SE NIEGA UN PERMISO DE VERTIMIENTO DE AGUAS RESIDUALES DOMESTICAS PARA UN LOTE VACIO DONDE SE PRETENDE CONSTRUIR UNA VIVIENDA CAMPESTRE Y SE ADOPTAN OTRAS DISPOSICIONES""

identificado con matrícula inmobiliaria número **280-214160**, toda vez que el lote producto de parcelación y/o división material tiene un área de 741 metros cuadrados.

De igual forma se observa que el municipio de Circasia (Q) a través de Acuerdo No. 016 de septiembre 09 de 2000 "*Por medio del cual se adopta el Esquema de Ordenamiento Territorial del municipio de Circasia*", no se evidencia el uso para vivienda campestre en suelo rural y tampoco se observa el proceso de revisión para identificar y delimitar el suelo rural para vivienda campestre en el municipio, tal y como lo permite y ordena el artículo 2.2.6.2.2 del Decreto 1077 de 2015 y a su vez incorpora el Decreto 097 del año 2006, por el cual se reglamenta la expedición de licencias urbanísticas en suelo rural y se expiden otras disposiciones:

"Decreto 097 de 2006 *Por el cual se reglamenta la expedición de licencias urbanísticas en suelo rural y se expiden otras disposiciones, en su artículo 3º establece la prohibición de llevar a cabo parcelaciones en suelo rural. "A partir de la entrada en vigencia del presente Decreto, no se podrán expedir licencias de parcelación o construcción autorizando parcelaciones en suelo rural para vivienda campestre, mientras no se incorpore en el Plan de Ordenamiento Territorial la identificación y delimitación precisa de las áreas destinadas a este uso, con la definición de las normas urbanísticas de parcelación, las cuales deberán tener en cuenta la legislación agraria y ambiental. Esta prohibición cubre a las solicitudes de licencias de parcelación o construcción de parcelaciones en suelo rural para vivienda campestre, que actualmente se encuentran en trámite."*

"Artículo 3º. *Prohibición de parcelaciones en suelo rural: A partir de la entrada en vigencia del presente decreto, no se podrán expedir licencias de parcelación o construcción autorizando parcelaciones en suelo rural para vivienda campestre, mientras no se incorpore en el Plan de Ordenamiento Territorial la identificación y delimitación precisa de las áreas destinadas a este uso, con la definición de las normas urbanísticas de parcelación, las cuales deberán tener en cuenta la legislación agraria y ambiental. Esta prohibición cubre a las solicitudes de licencias de parcelación o construcción de parcelaciones en suelo rural para vivienda campestre, que actualmente se encuentran en trámite.*

""POR MEDIO DEL CUAL SE NIEGA UN PERMISO DE VERTIMIENTO DE AGUAS RESIDUALES DOMESTICAS PARA UN LOTE VACIO DONDE SE PRETENDE CONSTRUIR UNA VIVIENDA CAMPESTRE Y SE ADOPTAN OTRAS DISPOSICIONES""

En todo caso, para la definición de las normas urbanísticas de parcelación los municipios deberán ajustarse a las normas generales y las densidades máximas definidas por la Corporación Autónoma Regional correspondiente, las cuales deberán ser inferiores a aquellas establecidas para el suelo suburbano.

Parágrafo. *Los municipios y distritos señalarán los terrenos que deban ser mantenidos y preservados por su importancia para la explotación agrícola, ganadera, paisajismo o de recursos naturales, según la clasificación del suelo adoptada en el Plan de Ordenamiento Territorial. En estos terrenos no podrán autorizarse actuaciones urbanísticas de subdivisión, parcelación o edificación de inmuebles que impliquen la alteración o transformación de su uso actual."*

Así mismo, en estudio de las determinantes ambientales el Tribunal Administrativo del Quindío por medio de la Sentencia No. 001-2021-035 del 21 de marzo de 2021 y en estudio de un caso similar, señaló lo que se cita a continuación:

"(...)

En conclusión, las razones que respaldan la decisión contenida en la Resolución 308 de 2019 no denotan una violación al debido proceso en tanto la referencia que la autoridad ambiental hizo sobre las licencias urbanísticas otorgadas a la Sociedad Top Flight tuvo lugar ante la imperiosa necesidad de establecer el cumplimiento de las políticas de conservación del medio ambiente, encontrando que el predio no satisface lo establecido en la Resolución 720 de 2010 expedida por la misma autoridad ambiental para fijar las determinantes de todos los municipios del Departamento del Quindío, concretamente en lo relacionado con las densidades máximas de vivienda suburbana. Igualmente no se puede pasar por alto que la revisión que la CRQ efectuó sobre la vigencia de las licencias, tenía como objeto establecer la incidencia frente a la declaratoria del área protegida como Distrito de Conservación de Suelos Barbas Bremen y que la llevó a concluir la inexistencia de una situación consolidada.

De lo expuesto no logra advertir la Sala que la autoridad ambiental con la expedición del acto se hubiese arrogado la función de hacer un juicio de legalidad sobre las licencias, en los términos argüidos por la parte actora, porque aunque identificó una posible transgresión de la normatividad ambiental, su decisión en nada afectó las habilitaciones dadas por el

ARMENIA QUINDIO,

""POR MEDIO DEL CUAL SE NIEGA UN PERMISO DE VERTIMIENTO DE AGUAS RESIDUALES DOMESTICAS PARA UN LOTE VACIO DONDE SE PRETENDE CONSTRUIR UNA VIVIENDA CAMPESTRE Y SE ADOPTAN OTRAS DISPOSICIONES""

municipio de Circasia y en este sentido lo que dispuso fue remitir la decisión al ente territorial, a la Procuraduría Provincial para asuntos Ambientales y a su propia oficina jurídica para que desplegaran las actuaciones respectivas acorde con sus competencias.

4. EXPEDICIÓN DE LICENCIAS DE PARCELACIÓN.

Como ha sostenido la Corporación Autónoma Regional del Quindío - C.R.Q. en diferentes espacios del orden administrativo y judicial, en virtud de la ley 99 de 1993, no es competente la entidad para hacer control de legalidad frente a los actos administrativos expedidos por Curadores Urbanos o Autoridades Municipales en ejercicio de actuaciones urbanísticas, siendo los únicos legitimados para tal fin, los Jueces de la República.

De ese modo, no se realizarán análisis frente a la expedición y contenido de las mismas, máxime cuando las mismas se encuentran ejecutadas, y no se conoce de declaración de nulidad o suspensión por parte de la jurisdicción contencioso – administrativa; por lo cual, las mismas se presumen legales, situación respetada por la entidad.

5. DOCUMENTOS PARA LA EXPEDICIÓN DE LICENCIA DE PARCELACIÓN.

Tal cual se refirió en el acápite anterior, la Corporación no tiene competencia jurisdiccional ni funcional para realizar control legal a las licencias que expiden los curadores urbanos o los municipios en el ejercicio de las actuaciones urbanísticas.

Sin embargo, debe analizarse el contexto bajo el cual se expide la licencia de parcelación, toda vez que conforme a lo dispuesto en el decreto 1077 de 2015 y en la resolución 462 de 2017, el requisito de permiso de vertimiento y/o permiso ambiental, debe acreditarse en el trámite de dicha autorización.

Al respecto, el numeral 3, del artículo 3 de la resolución 462 de 2017 indica:

Artículo 3. Documentos adicionales para la licencia de parcelación. Cuando se trate de licencia de parcelación, además de los requisitos previstos en el artículo 1º de la presente resolución, se deberán aportar los siguientes documentos:

3. Copia de las autorizaciones que sustenten la forma en que se prestarán los servicios públicos domiciliarios de agua potable y saneamiento básico, o las autorizaciones y permisos ambientales para el uso y aprovechamiento de los recursos naturales renovables en caso de

""POR MEDIO DEL CUAL SE NIEGA UN PERMISO DE VERTIMIENTO DE AGUAS RESIDUALES DOMESTICAS PARA UN LOTE VACIO DONDE SE PRETENDE CONSTRUIR UNA VIVIENDA CAMPESTRE Y SE ADOPTAN OTRAS DISPOSICIONES""

autoabastecimiento y el pronunciamiento de la Superintendencia de Servicios Públicos de conformidad con lo dispuesto en los artículos 16 y 79 numeral 17 de la Ley 142 de 1994.

Los artículos 5 y 6 de la resolución 462 de 2017, definen los documentos a considerar para la expedición de licencias de construcción, donde no se contemplan como exigencia, permisos ambientales y/o de vertimientos.

De ese modo, debe considerarse que el permiso de vertimiento debe acreditarse durante el trámite de expedición de la licencia de parcelación."

También es importante resaltar el concepto del Ministerio Público inmerso en la misma sentencia No. 001-2021-035 del 21 de marzo de 2021 del Honorable Tribunal Administrativo en el cual se advierte lo que se cita a continuación:

"Abordó la responsabilidad en relación con el medio ambiente y los recursos naturales indicando que en virtud de los principios y las normas internacionales y constitucionales, emergen los deberes jurídicos para la autoridad ambiental, en este caso la CRQ, de proteger el medio ambiente y los recursos naturales, permitiendo que las generaciones futuras y la población goce de un derecho humano como es el acceso al agua. Sostuvo que las determinantes ambientales son normas de superior jerarquía en materia ambiental para la elaboración, adopción y ajustes de los Planes de Ordenamiento Territorial - POT, Esquemas de Ordenamiento Territorial - EOT y Planes Básicos de Ordenamiento Territorial _PBOT, que no pueden ser desconocidas por los municipios y frente al tema citó las establecidas en el artículo 10 de la Ley 388 de 1997."

Que dado lo anterior, y teniendo en cuenta que la señora **MARTA LUCIA IBAÑEZ TERREROS**, identificada con cédula de ciudadanía No. 66.818.340, propietaria del predio denominado: **1) CONDOMINIO ECOLOGICO SAN MIGUEL PROPIEDAD HORIZONTAL SEGUNDA ETAPA LOTE #25**, ubicado en la Vereda **EL CONGAL** del Municipio de **CIRCASIA (Q)**, identificado con matrícula inmobiliaria **No. 280-214160**, entregó todos los documentos necesarios a la solicitud de permiso de vertimiento, pero el mismo no es posible de acuerdo a que no cumple con los tamaños mínimos de acuerdo a la Resolución 041 del año 1996 del INCORA, en concordancia con la ley 160 del año 1994 incorporada como Determinante Ambiental en la Resolución 720 de 2010, emanada de la

""POR MEDIO DEL CUAL SE NIEGA UN PERMISO DE VERTIMIENTO DE AGUAS RESIDUALES DOMESTICAS PARA UN LOTE VACIO DONDE SE PRETENDE CONSTRUIR UNA VIVIENDA CAMPESTRE Y SE ADOPTAN OTRAS DISPOSICIONES""

Dirección General de la C.R.Q., situaciones que originan la negación del permiso de vertimiento de aguas residuales domésticas, viéndose esta entidad con elementos de juicio para negar el correspondiente permiso de vertimientos para el predio denominado: **1) CONDOMINIO ECOLOGICO SAN MIGUEL PROPIEDAD HORIZONTAL SEGUNDA ETAPA LOTE #25** ubicado en la vereda **EL CONGAL** del municipio de **CIRCASIA (Q)**, identificado con matrícula inmobiliaria número **280-214160**.

Que en virtud de lo anterior, se realiza la presente **RESOLUCIÓN POR MEDIO DE LA CUAL SE NIEGA LA SOLICITUD DE UN PERMISO DE VERTIMIENTOS**, por medio de la cual se toma una decisión de fondo a una solicitud, tal como lo establece el numeral 6 del artículo 2.2.3.3.5.5 de la sección 5 del Decreto 1076 de 2015 (decreto 3930 de 2010), modificado parcialmente por el Decreto 050 de 2018.

La Corporación Autónoma Regional del Quindío – CRQ, en virtud del artículo 9 de la Ley 1437 de 2011, la cual establece las prohibiciones de las autoridades, indicando en el numeral 4: "Exigir constancias, certificaciones o documentos que reposen en la respectiva Entidad". De igual manera, el artículo noveno del Decreto 019 de 2012 "Ley Antitrámites", trata sobre la prohibición de exigir documentos que reposan en la entidad señalando: "Cuando se esté adelantando un trámite ante la administración, se prohíbe exigir actos administrativos, constancias, certificaciones o documentos que ya reposen en la entidad ante la cual se está tramitando la respectiva actuación (...)"; y de los principios de eficacia y economía que rigen las actuaciones administrativas, el primero propende porque las autoridades busquen que los procedimientos logren su finalidad, y para el efecto, deberán remover de oficio los obstáculos puramente formales, entre otros y el segundo tiene por finalidad que las autoridades procedan con austeridad y eficacia, optimizando el uso del tiempo y de los demás recursos, procurando el más alto nivel de calidad en las actuaciones y la protección de los derechos de las personas. Lo anterior en concordancia con el Decreto 2106 de 2019, "Por el cual se dictan normas para simplificar, suprimir y reformar tramites, procesos y procedimientos innecesarios existentes en la administración pública".

CONSIDERACIONES JURÍDICAS



ARMENIA QUINDIO,

""POR MEDIO DEL CUAL SE NIEGA UN PERMISO DE VERTIMIENTO DE AGUAS RESIDUALES DOMESTICAS PARA UN LOTE VACIO DONDE SE PRETENDE CONSTRUIR UNA VIVIENDA CAMPESTRE Y SE ADOPTAN OTRAS DISPOSICIONES""

Que el artículo 79 de la Carta Política indica que: *"Todas las personas tienen derecho a gozar de un ambiente sano. La Ley garantizará la participación de la comunidad en las decisiones que puedan afectarlo"*.

Es deber del Estado proteger la diversidad e integridad del ambiente, conservar las áreas de especial importancia ecológica y fomentar la educación para el logro de estos fines."

Que el artículo 8 de la Constitución Política establece que *"Es obligación del Estado y de las personas proteger las riquezas culturales y naturales de la nación"*.

Que el artículo 79 ibídem, indica que: *"Todas las personas tienen derecho a gozar de un ambiente sano. La Ley garantizará la participación de la comunidad en las decisiones que puedan afectarlo"*.

Que el artículo 80 ibídem, establece que: *"El Estado planificará el manejo y aprovechamiento de los recursos naturales, para garantizar su desarrollo sostenible, su conservación, restauración o sustitución..."*

Que el artículo 132 ibídem, establece en lo relativo al uso, conservación y preservación de las aguas que: *"Sin permiso, no se podrán alterar los cauces, ni el régimen y la calidad de las aguas, ni intervenir su uso legítimo."*

Que el artículo 2.2.3.2.20.5 de la sección 20 del Decreto 1076 de 2015, modificado por el Decreto 50 de 2018 (Decreto 1541 de 1978, en el artículo 211), establece: *"Se prohíbe verter, sin tratamiento, residuos sólidos, líquidos o gaseoso, que puedan contaminar o eutroficar las aguas, causar daño o poner en peligro la salud humana o el normal desarrollo de la flora o fauna, o impedir u obstaculizar su empleo para otros usos."*

El grado de tratamiento para cada tipo de vertimiento dependerá de la destinación e los tramos o cuerpo de aguas, de los efectos para la salud y de las implicaciones ecológicas y económicas."

""POR MEDIO DEL CUAL SE NIEGA UN PERMISO DE VERTIMIENTO DE AGUAS RESIDUALES DOMESTICAS PARA UN LOTE VACIO DONDE SE PRETENDE CONSTRUIR UNA VIVIENDA CAMPESTRE Y SE ADOPTAN OTRAS DISPOSICIONES""

El artículo 2.2.3.3.5.7 de la sección 5 del decreto 1076 de 2015, (Decreto 3930 de 2010, en su Artículo 47) en su tenor literal dispone:

"La autoridad ambiental competente, con fundamento en la clasificación de aguas, en la evaluación de la información aportada por el solicitante, en los hechos y circunstancias deducidos de las visitas técnicas practicadas y en el informe técnico, otorgará o negará el permiso de vertimiento mediante resolución.

El permiso de vertimiento se otorgará por un término no mayor a diez (10) años."

Que el artículo 2.2.3.3.5.1 de la sección en mención de la citada norma establece: **"Toda persona natural o jurídica cuya actividad o servicio genere vertimientos a las aguas superficiales, marinas, o al suelo, deberá solicitar y tramitar ante la autoridad ambiental competente, el respectivo permiso de vertimientos"**. (Artículo 42 Decreto 3930 de 2010)

Que el Artículo 2.2.3.3.5.2, ibídem, modificado por el Decreto 50 de 2018, señala los requisitos que se deben allegar para obtener un permiso de vertimientos ante la autoridad ambiental, así como los artículos 2.2.3.3.5.3, modificado por el Decreto 50 de 2018 y 2.2.3.3.5.4, aclaran e indican los requisitos dependiendo del tipo de actividad.

En el Artículo 2.2.3.3.5.5 de la citada norma, indica cual es el procedimiento que se debe seguir para la obtención del permiso de vertimientos.

Que la protección al medio ambiente corresponde a uno de los más importantes cometidos estatales, es deber del Estado garantizar a las generaciones futuras la conservación del ambiente y la preservación de los recursos naturales.

Como se pudo evidenciar de las consideraciones jurídicas expuestas en precedencia, las determinantes ambientales forman parte integrante de la organización del territorio y su contenido fija la organización del mismo dentro de las áreas ambientales de vital importancia para los ecosistemas presentes en el Departamento del Quindío.

""POR MEDIO DEL CUAL SE NIEGA UN PERMISO DE VERTIMIENTO DE AGUAS RESIDUALES DOMESTICAS PARA UN LOTE VACIO DONDE SE PRETENDE CONSTRUIR UNA VIVIENDA CAMPESTRE Y SE ADOPTAN OTRAS DISPOSICIONES""

Así las cosas, tal y como se expuso en las consideraciones del presente acto administrativo, las actividades productivas y constructivas en el departamento deben estar acordes a las determinantes ambientales adoptadas por esta Corporación mediante la Resolución 720 de 2010, y que por ende debe tenerse en cuenta dicha regulación por las entidades territoriales competentes, al momento de expedir autorizaciones y/o permisos para desarrollar las actividades urbanísticas y en las demás que guarden relación a determinación de densidades y limitaciones vigentes para cada caso en particular.

Que de conformidad con el procedimiento para la obtención del permiso de vertimientos determinado en el numeral 5° del artículo 2.2.3.3.5.5 de la sección 5 del Decreto 1076 de 2015 (artículo 45 del decreto 3930 de 2010), modificado por el Decreto 50 de 2018, se profirió Auto de Trámite con radicado No. **SRCA-ATV-238-03-2022** del 23 de marzo de 2022 que declara reunida toda la información para decidir.

Que la Resolución 2169 del 12 de diciembre de 2016, modificada por la Resolución 066 del 16 de enero de 2017, modificada por la Resolución 081 del 18 de enero de 2017 y a su vez modificada por las Resoluciones No. 1035 del 03 de mayo del 2019 y 1861 del 14 de septiembre del año 2020, emanadas de la Dirección General de la Corporación Autónoma Regional del Quindío y, asignó a la Subdirección de Regulación y Control Ambiental de la Corporación Autónoma Regional del Quindío, la función de otorgar permisos, concesiones, autorizaciones y licencias ambientales requeridas por la ley para el uso, aprovechamiento o movilización de los recursos naturales o para el desarrollo de actividades que afecten o puedan afectar el medio ambiente; por lo tanto es competente para expedir el presente acto administrativo.

Que con base en la revisión de avances y el conocimiento del aumento progresivo de ingreso de solicitudes de permisos, licencias, concesiones y demás trámites ambientales, el Director General expidió la Resolución 044 del 11 de enero de 2017 *"Por medio de la cual se declara la congestión administrativa y se inicia un proceso de descongestión, normalización y atención oportuna de tramites ambientales y procedimientos administrativos en las dependencias de la Corporación Autónoma Regional del Quindío y se dictan otras disposiciones"*. Esta Resolución ha sido prorrogada mediante la Resolución 3524 del 29 de diciembre de 2017 y a su vez modificada por la resolución 824 de 2018, en consideración a

""POR MEDIO DEL CUAL SE NIEGA UN PERMISO DE VERTIMIENTO DE AGUAS RESIDUALES DOMESTICAS PARA UN LOTE VACIO DONDE SE PRETENDE CONSTRUIR UNA VIVIENDA CAMPESTRE Y SE ADOPTAN OTRAS DISPOSICIONES""

la permanencia de las solicitudes sin resolver de fondo, a pesar de los avances logrados hasta la fecha.

Que en el marco del proceso de descongestión que adelanta la Corporación Autónoma Regional del Quindío, se encuentra para el respectivo impulso procesal, el expediente el **03332-21** que corresponde al predio denominado: **1) CONDOMINIO ECOLOGICO SAN MIGUEL PROPIEDAD HORIZONTAL SEGUNDA ETAPA LOTE #25** ubicado en la vereda **EL CONGAL** del municipio de **CIRCASIA (Q)**, encontrándose pendiente de resolverse la solicitud de trámite de permiso de vertimiento.

Que con fundamento en lo anterior se desarrolla el proceso de descongestión en procura de normalizar trámites y de atención oportuna según la creación de los grupos internos y la asignación de personal contratista.

Que por tanto, el Subdirector de Regulación y Control Ambiental de la Corporación Autónoma Regional del Quindío CRQ, en uso de sus atribuciones y en mérito de lo expuesto,

RESUELVE

ARTÍCULO PRIMERO: NEGAR EL PERMISO DE VERTIMIENTO DE AGUAS RESIDUALES DOMESTICAS PARA UN LOTE VACIO DONDE SE PRETENDE CONSTRUIR UNA VIVIENDA CAMPESTRE, al predio denominado: **1) CONDOMINIO ECOLOGICO SAN MIGUEL PROPIEDAD HORIZONTAL SEGUNDA ETAPA LOTE #25** ubicado en la vereda **EL CONGAL** del municipio de **CIRCASIA (Q)**, identificado con matrícula inmobiliaria número **280-214160**, presentado por la señora **MARTA LUCIA IBAÑEZ TERREROS**, identificada con cédula de ciudadanía No 66.818.340 quien ostenta la calidad de propietaria del predio objeto de solicitud.

Parágrafo: La negación del permiso de vertimiento para el predio denominado: **1) CONDOMINIO ECOLOGICO SAN MIGUEL PROPIEDAD HORIZONTAL SEGUNDA ETAPA LOTE #25** ubicado en la vereda **EL CONGAL** del municipio de **CIRCASIA (Q)**,



""POR MEDIO DEL CUAL SE NIEGA UN PERMISO DE VERTIMIENTO DE AGUAS RESIDUALES DOMESTICAS PARA UN LOTE VACIO DONDE SE PRETENDE CONSTRUIR UNA VIVIENDA CAMPESTRE Y SE ADOPTAN OTRAS DISPOSICIONES""

identificado con matrícula inmobiliaria número **280-214160**, se efectúa por los argumentos expuestos en la parte motiva del presente proveído.

ARTICULO SEGUNDO: Como consecuencia de lo anterior archívese el trámite administrativo de solicitud de permiso de vertimientos, adelantado bajo el expediente radicado **CRQ ARM 03332-21** del día 24 de marzo del año 2021, relacionado con el predio denominado: **1) CONDOMINIO ECOLOGICO SAN MIGUEL PROPIEDAD HORIZONTAL SEGUNDA ETAPA LOTE #25** ubicado en la vereda **EL CONGAL** del municipio de **CIRCASIA (Q)**, identificado con matrícula inmobiliaria número **280-214160**.

ARTÍCULO TERCERO: NOTIFICAR ELECTRONICAMENTE, el presente acto Administrativo a la señora **MARTA LUCIA IBAÑEZ TERREROS**, identificada con la cedula de ciudadanía No. 66.818.340 en calidad de propietaria del predio objeto de solicitud, al correo electrónico malu813@hotmail.com en los términos del artículo 56 de la Ley 1437 de 2011.

ARTÍCULO CUARTO: El encabezado y la parte Resolutiva de la presente Resolución, deberá ser publicada en el boletín ambiental de la C.R.Q., a costa del interesado, de conformidad con los Artículos 70 y 37 de la Ley 99 de 1993.

ARTÍCULO QUINTO: La presente Resolución rige a partir de la fecha de ejecutoria, de conformidad con el artículo 87 del Código de Procedimiento Administrativo y de lo Contencioso Administrativo, (Ley 1437 de 2011).

ARTICULO SEXTO: Contra el presente acto administrativo procede únicamente el recurso de reposición, el cual debe interponerse ante el funcionario que profirió el acto y deberá ser interpuesto por el solicitante o apoderado debidamente constituido, dentro de los diez (10) días siguientes a la notificación, tal como lo dispone la ley 1437 del 2011.



Plan de Acción Institucional
Protegiendo el patrimonio
ambiental y más cerca
al ciudadano
2020 - 2023

RESOLUCIÓN No.

000981

05 APR 2022


ARMENIA QUINDIO,


""POR MEDIO DEL CUAL SE NIEGA UN PERMISO DE VERTIMIENTO DE AGUAS RESIDUALES DOMESTICAS PARA UN LOTE VACIO DONDE SE PRETENDE CONSTRUIR UNA VIVIENDA CAMPESTRE Y SE ADOPTAN OTRAS DISPOSICIONES""

NOTIFÍQUESE, PUBLÍQUESE Y CÚMPLASE


CARLOS ARIEL TRUKE OSPINA

Subdirector de Regulación y Control Ambiental


JUAN CAMILO PEÑA LIZARAZO
Abogado Contratista SRCA.


CRISTIANA REYES ROLDÁN
Abogada SRCA


DANIEL JARAMILLO GOMEZ
Profesional Universitario Grado 10



RESOLUCIÓN No. 000959

ARMENIA QUINDIO, 06 ABR 2022

"POR MEDIO DEL CUAL SE NIEGA UN PERMISO DE VERTIMIENTO DE AGUAS RESIDUALES PARA VIVIENDA CAMPESTRE CONSTRUIDA Y SE ADOPTAN OTRAS DISPOSICIONES"

LA SUBDIRECCIÓN DE REGULACIÓN Y CONTROL AMBIENTAL DE LA CORPORACIÓN AUTÓNOMA REGIONAL DEL QUINDÍO, en uso de sus atribuciones legales y en especial las conferidas por la Resolución número 2169 del 12 de diciembre de 2016, modificada por la Resolución 066 del 16 de enero de 2017, modificada por la Resolución 081 del 18 de enero de 2017 y a su vez modificada por las Resoluciones No. 1035 del 03 de mayo del 2019 y 1861 del 14 de septiembre del año 2020, emanadas de la Dirección General de la C.R.Q. Y,

CONSIDERANDO:

Que el día 26 de mayo del año 2015, el gobierno nacional expidió el decreto 1076 de 2015 **"Por medio del cual se expide el Decreto Único Reglamentario del Sector Ambiente y Desarrollo Sostenible"**, en el cual incorporo gran parte de la normatividad Ambiental que rige en el territorio Colombiano, entre las normas concentradas está el Decreto 1541 de mil novecientos setenta y ocho (1978) el cual en su momento reguló aspectos relacionados con la disposición de vertimientos, así como también el Decreto 3930, el cual derogó el Decreto 1594 de 1984, salvo los artículos 20 y 21, además de los artículos 193, 213 a 217 y 231 del Decreto 1541 de 1978. Teniendo con esto que el decreto 1076 de 2015 (modificado por el Decreto 050 del 2018) reglamenta, entre otros aspectos, lo concerniente al ordenamiento del recurso hídrico y los vertimientos.

Que el día 09 de abril del año 2021, la señora **SANDRA PATRICIA MURILLO ZAPATA** identificada con la cedula de ciudadanía No. 24.660.028 en calidad de propietaria del predio denominado: **1) EL RECUERDO** ubicado en la vereda **LA CAUCHERA** del municipio de **FILANDIA (Q)** identificado con matrícula inmobiliaria número **284-3502**, presentó a la **CORPORACIÓN AUTÓNOMA REGIONAL DEL QUINDÍO (C.R.Q)**, Formulario único nacional de solicitud de permiso de vertimientos con radicado 3928-21, acorde con la información que se detalla:

ASPECTOS TÉCNICOS Y AMBIENTALES GENERALES

INFORMACIÓN GENERAL DEL VERTIMIENTO	
Nombre del predio o proyecto	El Recuerdo
Localización del predio o proyecto	Vereda LA CAUCHERA del Municipio de Filandia (Q.)
Ubicación del vertimiento (coordenadas georreferenciadas).	Lat: 4°38' 24.92" N Long: -75° 40' 40.97" W



RESOLUCIÓN No. 000959

ARMENIA QUINDIO, 06 ABR 2022

"POR MEDIO DEL CUAL SE NIEGA UN PERMISO DE VERTIMIENTO DE AGUAS RESIDUALES PARA VIVIENDA CAMPESTRE CONSTRUIDA Y SE ADOPTAN OTRAS DISPOSICIONES"

Código catastral	632720000000000002056500000000
Matrícula Inmobiliaria	284-3502
Nombre del sistema receptor	Suelo
Fuente de abastecimiento de agua	Acueducto Regional rural de Filandia
Tipo de vertimiento (Doméstico / No Doméstico.)	Doméstico (Vivienda)
Tipo de actividad que genera el vertimiento (Doméstico / industrial - Comercial o de Servicios).	Vivienda
Caudal de la descarga	0,0102 Lt/seg.
Frecuencia de la descarga	30 días/mes
Tiempo de la descarga	12 horas/día
Tipo de flujo de la descarga	Intermitente
Área de disposición	12.6 m2

Que por reunir los requisitos legales, especialmente a lo estipulado en el artículo 2.2.3.3.5.2 (artículo 42 del Decreto 3930 de 2010), modificado por el Decreto 50 de 2018, mediante acto administrativo con radicado **No. SRCA-AITV-519-23-06-2021** del día 23 de junio del año 2021, se profirió Auto de Iniciación de Trámite de vertimientos, el cual fue notificado por medio de correo electrónico con radicado 09277, el día 28 de junio del año 2021 a la señora SANDRA PATRICIA MURILLO ZAPATA en calidad de propietaria del predio denominado **1) EL RECUERDO** ubicado en la vereda **LA CAUCHERA** del municipio de **FILANDIA (Q)** identificado con matrícula inmobiliaria número **284-3502**.

Que, con fecha del 04 de noviembre del año 2021, el ingeniero Christian Felipe Diaz Bahamon, contratista de la Corporación Autónoma Regional del Quindío por medio de la Subdirección de Regulación y Control Ambiental proyecto requerimiento técnico del trámite de permiso de Vertimiento con radicado No. 3928 del 2021 el cual fue notificado a la señora Sandra Patricia Murillo, por medio de correo certificado el día 05 de noviembre de 2021.

CONSIDERACIONES TECNICAS

Que la técnico XIMENA MARIN GONZALEZ, contratista de la Subdirección de Regulación y Control Ambiental de **LA CORPORACIÓN AUTÓNOMA REGIONAL DEL QUINDÍO C.R.Q.**, con fecha del 13 de octubre del año 2021 mediante acta No. 50949 realizó visita técnica al predio denominado: El Recuerdo, ubicado en la vereda La Cauchera del municipio



RESOLUCIÓN No. 000959

ARMENIA QUINDIO, 06 ABR 2022

"POR MEDIO DEL CUAL SE NIEGA UN PERMISO DE VERTIMIENTO DE AGUAS RESIDUALES PARA VIVIENDA CAMPESTRE CONSTRUIDA Y SE ADOPTAN OTRAS DISPOSICIONES"

de Filandia (Q) con el fin de seguir con el trámite de la solicitud de permiso de vertimiento bajo radicado No. 3928-2021, observándose lo siguiente:

"DESCRIPCIÓN DE LOS ASPECTOS ENCONTRADOS EN LA VISITA

Se realiza visita técnica al predio El Recuerdo, con el fin de verificar el sistema de tratamiento de aguas residuales (STAR). Se pudo observar que el lote está en proceso de construcción y tiene un sistema conformado por:

Trampa de grasas, tanque séptico, filtro anaeróbico todos prefabricados y campo de infiltración.

El sistema se encuentra funcionando correctamente, exceptuando la trampa de grasas que no está instalada aun, no presenta malos olores ni encharcamientos.

(Se anexa informe de visita técnica y registro fotográfico)

Que a través de oficio de requerimiento técnico No. 17116 del día 04 de noviembre del año 2021, la Subdirección de Regulación y Control Ambiental de la **CORPORACIÓN AUTÓNOMA REGIONAL DEL QUINDÍO C.R.Q.**, efectuó a la señora **SANDRA PATRICIA MURILLO ZAPATA** identificada con la cedula de ciudadanía No. 24.660.028, en calidad de solicitante y propietaria, el siguiente requerimiento de complemento de información dentro del trámite del permiso de vertimiento radicado No. 03928-21:

"(...)

Para el caso particular que nos ocupa y que se menciona en la referencia, el grupo técnico del área de vertimientos de la Subdirección de Regulación y Control Ambiental de la CRQ, realizó visita técnica al predio denominado El Recuerdo ubicado en la vereda la Cauchera del municipio de Filandia, Quindío, encontrando lo siguiente:

- o Se pudo observar que el lote está en proceso de construcción y tiene un sistema conformado por: Trampa de grasas, tanque séptico, filtro anaerobio, todos prefabricados, campo de infiltración.*
- o El sistema se encuentra funcionando correctamente exceptuando trampa de grasas que no está instalada aun, no presenta malos olores, ni encharcamientos.*



RESOLUCIÓN No. 000959

ARMENIA QUINDIO, 06 ABR 2022

"POR MEDIO DEL CUAL SE NIEGA UN PERMISO DE VERTIMIENTO DE AGUAS RESIDUALES PARA VIVIENDA CAMPESTRE CONSTRUIDA Y SE ADOPTAN OTRAS DISPOSICIONES"

o *Acueducto Regional*

Igualmente, se realizó revisión de la documentación técnica aportada con la solicitud, encontrándose lo siguiente:

- o *Se realizó revisión de la documentación encontrando que la información técnica presentada no permite una evaluación de fondo del diseño STARD propuesto como solución de tratamiento de aguas residuales domesticas generadas en el predio y no cumple con lo estipulado por la norma de que rige el trámite de permiso de vertimiento.*

De igual manera, se hace necesario que allegue la siguiente documentación, con el fin de poder continuar con el análisis de la solicitud de permisos de vertimiento:

- 1. Plano donde se identifique origen, cantidad y localización georreferenciada de las descargas al cuerpo de agua o al suelo.*
- 2. Plano de detalle del sistema de tratamiento.*
- 3. Presentar para las unidades prefabricadas, la información técnica complementaria (catalogo y/o manual de instalación del fabricante) donde se pueda verificar: Dimensiones, requisitos de instalación, capacidades y condiciones de eficiencia.*

Que el día 04 de noviembre de 2021, la Subdirección de Regulación y Control Ambiental de la CRQ, emitió Requerimiento Técnico del trámite de Permiso de Vertimiento Radicado con número 3928 de 2021, el cual fue notificado a la señora **NORMA CADAVID C** identificada con cedula de ciudadanía No. 43.534.400, el día 06 de noviembre de 2021 tal y como consta en la guía de entrega No. 939143900945.

Que el día 27 de noviembre del año 2021, el Ingeniero Ambiental **CHRISTIAN FELIPE DIAZ BAHAMON**, contratista de la Subdirección de Regulación y Control Ambiental de la C.R.Q., evaluó técnica y ambientalmente la documentación allegada por el usuario y emitió concepto técnico para trámite de permiso de vertimientos, en el cual manifestó lo siguiente:

"CONCEPTO TÉCNICO DE NEGACION PARA TRÁMITE DE PERMISOS DE VERTIMIENTOS - CTPV- 508-2021"



RESOLUCIÓN No. 000959

ARMENIA QUINDIO, 06 ABR 2022

"POR MEDIO DEL CUAL SE NIEGA UN PERMISO DE VERTIMIENTO DE AGUAS RESIDUALES PARA VIVIENDA CAMPESTRE CONSTRUIDA Y SE ADOPTAN OTRAS DISPOSICIONES"

FECHA: 27 de noviembre de 2021

SOLICITANTE: SANDRA PATRICIA MURILLO ZAPATA.

EXPEDIENTE: 3928 de 2021

1. OBJETO

*Evaluar la propuesta técnica presentada por la solicitante, teniendo en cuenta los parámetros mínimos de diseño del sistema de tratamiento y disposición final de **aguas residuales domésticas** según las recomendaciones técnicas generales y las establecidas por el Reglamento Técnico para el Sector de Agua potable y Saneamiento Básico RAS, adoptado mediante Resolución 0330 de 2017.*

2. ANTECEDENTES

- 1. Decreto 050 de 2018, que modifico al Decreto 1076 de 2015.*
- 2. Solicitud permiso de vertimientos radicada el 09 de abril de 2021*
- 3. Solicitud de complemento de documentación No. 4485 del 13 de abril de 2021*
- 4. Radicado 04898-21 del 28 de abril de 2021 mediante el cual la usuaria atiende la solicitud.*
- 5. Auto de inicio tramite de permiso de vertimiento SRCA-AITV-519-23-06-2021 del 23 de junio de 2021.*
- 6. Visita técnica de verificación de estado y funcionamiento del sistema de tratamiento de aguas residuales No. 17116 del 09 de noviembre de 2021.*

3. ASPECTOS TÉCNICOS Y AMBIENTALES GENERALES

INFORMACIÓN GENERAL DEL VERTIMIENTO	
Nombre del predio o proyecto	El Recuerdo
Localización del predio o proyecto	Vereda LA CAUCHERA del Municipio de Filandia (Q.)



RESOLUCIÓN No. 000959

ARMENIA QUINDIO, 06 ABR 2022

"POR MEDIO DEL CUAL SE NIEGA UN PERMISO DE VERTIMIENTO DE AGUAS RESIDUALES PARA VIVIENDA CAMPESTRE CONSTRUIDA Y SE ADOPTAN OTRAS DISPOSICIONES"

Ubicación del vertimiento (coordenadas georreferenciadas).	Lat: 4°38' 24.92" N Long: -75° 40' 40.97" W
Código catastral	632720000000000002056500000000
Matricula Inmobiliaria	284-3502
Nombre del sistema receptor	Suelo
Fuente de abastecimiento de agua	Acueducto Regional rural de Filandia
Tipo de vertimiento (Doméstico / No Doméstico.)	Doméstico (Vivienda)
Tipo de actividad que genera el vertimiento (Doméstico / industrial - Comercial o de Servicios).	Vivienda
Caudal de la descarga	0,0102 Lt/seg.
Frecuencia de la descarga	30 días/mes
Tiempo de la descarga	12 horas/día
Tipo de flujo de la descarga	Intermitente
Área de disposición	12.6 m2

4. RESULTADOS DE LA REVISIÓN DE LA PROPUESTA TÉCNICA PRESENTADA

4.1 SISTEMA PROPUESTO PARA EL MANEJO DE AGUAS RESIDUALES

Las memorias de cálculo establecen que "se propone la instalación de un sistema de tratamiento de aguas residuales domésticas STARD prefabricado integrado de 2000 litros con campo de infiltración como disposición final y trampa de grasas como pre tratamiento." No se aportó, para las unidades prefabricadas, la información técnica complementaria (catálogo y/o manual de instalación del fabricante) donde se pueda verificar: Dimensiones, requisitos de instalación, capacidades y condiciones de eficiencia.

En la documentación contenida en el expediente no se encontró la siguiente información:

1. Plano donde se identifique origen, cantidad y localización georreferenciada de las descargas al cuerpo de agua o al suelo.
2. Plano de detalle del sistema de tratamiento y condiciones de eficiencia del sistema de tratamiento que se adoptara.



RESOLUCIÓN No. 000959

ARMENIA QUINDIO, 06 ABR 2022

"POR MEDIO DEL CUAL SE NIEGA UN PERMISO DE VERTIMIENTO DE AGUAS RESIDUALES PARA VIVIENDA CAMPESTRE CONSTRUIDA Y SE ADOPTAN OTRAS DISPOSICIONES"

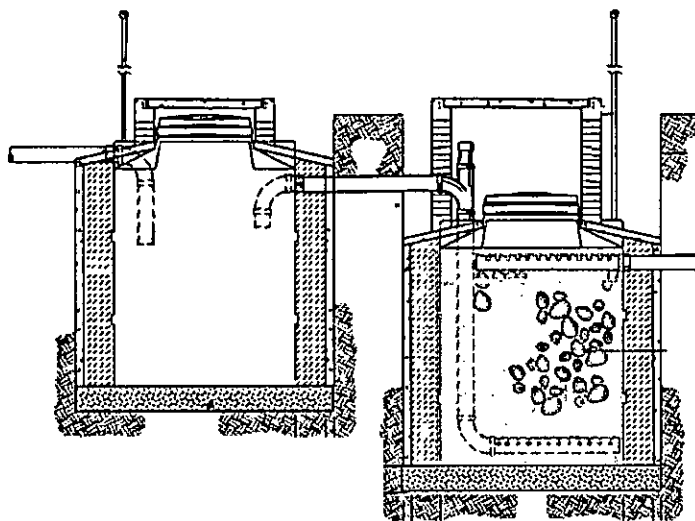


Imagen 1. Esquema corte de Tanque Séptico y FFA.

4.2 OTROS ASPECTOS TÉCNICOS

Caracterización actual del vertimiento existente o estado final previsto para el vertimiento proyectado de conformidad con la norma de vertimientos vigente: Las aguas residuales domésticas cuentan con unas características ya conocidas. Cuando se originan en una vivienda familiar, los caudales y por lo tanto las cargas contaminantes son similares entre sí, y en consecuencia, dado el bajo impacto de vertimientos de esta magnitud y características y asumiendo que para sistemas de tipo convencional (aquellos conformados por trampa de grasas, tanque séptico y filtro anaerobio) se obtiene la remoción de carga contaminante requerida (80% en DBO, SST y Grasas y Aceites), se considera que una caracterización presuntiva de estas aguas residuales domésticas ofrece suficiente información del vertimiento de entrada y salida del STARD.

Concepto sobre el uso del suelo expedido por la autoridad municipal competente: de acuerdo con el CONCEPTO DE USO DE SUELOS No. 072, expedido el 16 de marzo de 2021, por medio del cual la secretaria de Planeación Municipal de Filandia, certifica:



RESOLUCIÓN No. 000959

ARMENIA QUINDIO, 06 ABR 2022

"POR MEDIO DEL CUAL SE NIEGA UN PERMISO DE VERTIMIENTO DE AGUAS RESIDUALES PARA VIVIENDA CAMPESTRE CONSTRUIDA Y SE ADOPTAN OTRAS DISPOSICIONES"

Que el predio denominado el Recuerdo, ubicado en la vereda la Cauchera del municipio de Filandia (Q), con ficha catastral No. 632720000000000020565000000000, se encuentra establecido dentro de zona rural de este Municipio, con relación al acuerdo No. 074 de diciembre 27 de 2000, por medio del cual se adoptó Esquema de Ordenamiento Territorial para el municipio de Filandia 2000 – 2009 (E.O.T).

Que el predio denominado el Recuerdo, ubicado en la vereda la Cauchera del municipio de Filandia (Q), con ficha catastral No. 632720000000000020565000000000, se encuentra establecido dentro de zona rural de este Municipio, con relación al acuerdo No. 074 de diciembre 27 de 2000, por medio del cual se adoptó Esquema de Ordenamiento Territorial para el municipio de Filandia 2000 – 2009 (E.O.T).

Que dicho predio está ubicado dentro de un área donde predominan los usos AGRICOLAS, PECUARIOS y FORESTAL, donde deben desarrollarse labores de conservación de los recursos del suelo, fauna y flora.

Que en el área son limitados y prohibidos los usos de tipo AGROINDUSTRIAL, MINERO, URBANÍSTICO y TODAS AQUELLAS que a juicio de la CORPORACION AUTONOMA REGIONAL DEL QUINDIO C.R.Q. atenten contra los recursos Renovables del Medio Ambiente.

Evaluación ambiental del vertimiento: *La actividad generadora del vertimiento es doméstica, y por lo tanto de acuerdo con los artículos 2.2.3.3.5.2 y 2.2.3.3.5.3 del Decreto 1076 de 2015 (artículos 42 y 43 del Decreto 3930 de 2010), modificado por el Decreto 50 del 2018, la presente solicitud de permiso de vertimientos no requiere dar cumplimiento a este requisito.*

Plan de Gestión del Riesgo para el Manejo del Vertimiento: *La actividad generadora del vertimiento es doméstica, y por lo tanto de acuerdo con los artículos 2.2.3.3.5.2 y 2.2.3.3.5.3 del Decreto 1076 de 2015 (artículos 42 y 43 del Decreto 3930 de 2010), modificado por el Decreto 50 del 2018 la presente solicitud de permiso de vertimientos no requiere dar cumplimiento a este requisito.*

4.3 CONCLUSIONES DE LA REVISIÓN DE LA DOCUMENTACIÓN TÉCNICA APORTADA



RESOLUCIÓN No.

000959

ARMENIA QUINDIO,

06 ABR 2022

"POR MEDIO DEL CUAL SE NIEGA UN PERMISO DE VERTIMIENTO DE AGUAS RESIDUALES PARA VIVIENDA CAMPESTRE CONSTRUIDA Y SE ADOPTAN OTRAS DISPOSICIONES"

Se realizó revisión de la documentación encontrando que la información técnica presentada no permite una evaluación de fondo del diseño STARD propuesto como solución de tratamiento de aguas residuales domesticas generadas en el predio y no cumple con lo estipulado por la norma de que rige el trámite de permiso de vertimiento.

5. RESULTADOS DE LA VISITA TÉCNICA

Se realiza visita técnica con el fin de observar la existencia y funcionalidad del Sistema de Tratamiento de Aguas Residuales propuesto, mediante acta No. 50949 del día 13 de octubre de 2021, elaborada por la Técnica XIMENA MARIN GONZALEZ contratista de la Subdirección de Regulación y Control de la CRQ, en la que se evidencia:

- *Se pudo observar que el lote está en proceso de construcción y tiene un sistema conformado por: Trampa de grasas, tanque séptico, filtro anaerobio, todos prefabricados, campo de infiltración.*
- *El sistema se encuentra funcionando correctamente exceptuando trampa de grasas que no está instalada aun, no presenta malos olores, ni encharcamientos.*
- *Acueducto Regional*

5.1 CONCLUSIONES DE LA VISITA TÉCNICA

La visita técnica determina lo siguiente:

- *Ninguna*

Consideración de los Fundamentos Técnicos resultado de la revisión del Expediente:

Considerando lo establecido en la visita técnica No. 50949 del 13 de octubre de 2021 y luego del análisis de la documentación aportada, se requirió al solicitante mediante oficio de requerimiento técnico No. 17116 del 04 de noviembre de 2021, para que allegue documentación complementaria, con el fin de poder continuar con el análisis de la solicitud de permiso de vertimiento. Los requerimientos se sintetizan a continuación:

1. *Plano donde se identifique origen, cantidad y localización georreferenciada de las descargas al cuerpo de agua o al suelo.*



RESOLUCIÓN No.

ARMENIA QUINDIO, 06 ABR 2022

"POR MEDIO DEL CUAL SE NIEGA UN PERMISO DE VERTIMIENTO DE AGUAS RESIDUALES PARA VIVIENDA CAMPESTRE CONSTRUIDA Y SE ADOPTAN OTRAS DISPOSICIONES"

2. *Plano de detalle del sistema de tratamiento.*
3. *Presentar para las unidades prefabricadas, la información técnica complementaria (catalogo y/o manual de instalación del fabricante) donde se pueda verificar: Dimensiones, requisitos de instalación, capacidades y condiciones de eficiencia.*

Pese al requerimiento antes mencionado, la usuaria NO presento respuesta a las solicitudes dentro del plazo concedido por la corporación, las cuales eran determinantes para la respectiva evaluación técnica del expediente. En el requerimiento también se advierte al usuario, que, de no presentar la información requerida, la corporación podrá adelantar las acciones pertinentes.

Cabe aclarar, que en el momento de realizar la revisión técnica no hubo en el expediente contentivo de la solicitud del permiso de vertimientos información que cumpliera con los parámetros establecidos en la normatividad. Por lo anterior, No se pudo evaluar el funcionamiento eficiente del STARD como solución al tratamiento de las aguas residuales generadas en el predio, ni si el sistema de tratamiento propuesto coincide con el instalado en campo o si las aguas residuales están recibiendo tratamiento adecuado.

Según lo antes descrito se determina que **NO se puede avalar el STARD** para tratar las aguas residuales generadas en el predio.

6. OBSERVACIONES Y RECOMENDACIONES:

- *El usuario No Cumple el Requerimiento técnico No.17116 del 04 de noviembre 2021.*
- *Es importante aclarar que, para dar viabilidad técnica a la solicitud de permiso de vertimientos, el STARD debe funcionar de manera adecuada.*
- *No se presentó la documentación técnica antes solicitada con el fin de evaluar el funcionamiento del STARD.*
- *Los aspectos anteriormente mencionados impiden dar un concepto técnico favorable al STARD existente en el predio.*



RESOLUCIÓN No. 000959

ARMENIA QUINDIO, 06 ABR 2022

"POR MEDIO DEL CUAL SE NIEGA UN PERMISO DE VERTIMIENTO DE AGUAS RESIDUALES PARA VIVIENDA CAMPESTRE CONSTRUIDA Y SE ADOPTAN OTRAS DISPOSICIONES"

- La evaluación técnica integral determina que **NO** se puede dar viabilidad para otorgar el permiso solicitado.

7. CONCLUSIÓN FINAL

El concepto técnico se realiza en el marco de la resolución No. 044 de 2017: "Por medio de la cual se declara la congestión administrativa y se inicia un proceso de descongestión, normalización y atención oportuna de trámites ambientales y procedimientos administrativos en las dependencias de la Corporación Autónoma Regional del Quindío y se dictan otras disposiciones", prorrogada mediante resolución 3524 del 29 de diciembre de 2017; con base en los resultados de la visita técnica de verificación con acta No. 30342 del 27 de mayo de 2019 y en el análisis técnico de los documentos aportados por el solicitante.

Como resultado de la evaluación técnica de la documentación contenida en el expediente No. 3928 de 2021 y de lo encontrado en la mencionada visita técnica, se considera que se debe **NEGAR** el Permiso de Vertimientos de Aguas Residuales Domésticas al predio EL RECUERDO de la Vereda LA CAUCHERA del Municipio de Filandia (Q.), Matrícula Inmobiliaria No. 284-3502 y ficha catastral No. 632720000000000205650000000000, lo anterior, teniendo como base que No se cumplió dentro del término concedido el requerimiento técnico No. 17116 del 4 de noviembre de 2021. Por tanto, **No Se Puede** avalar el diseño y el funcionamiento eficiente del STARD evidenciado en el predio como solución de tratamiento de las aguas residuales generadas en el predio, sin embargo, la solicitud también está sujeta a la evaluación jurídica integral de la documentación, al análisis de compatibilidad de uso del suelo, y los demás que el profesional asignado determine."

Es importante precisar que el análisis del otorgamiento o negación del permiso de vertimientos, se hace desde la valoración de los derechos fundamentales, incluido en estos la no afectación al derecho fundamental al ambiente sano el cual se encuentra consagrado en el artículo 79 de la constitución política Colombiana de 1991; el cual, en su tenor literal, dispone lo siguiente:

"Todas las personas tienen derecho a gozar de un ambiente sano. La ley garantizará la participación de la comunidad en las decisiones que puedan afectarlo.

Es deber del Estado proteger la diversidad e integridad del ambiente, conservar las áreas de especial importancia ecológica y fomentar la educación para el logro de esos fines".



ARMENIA QUINDIO, 06 ABR 2022

"POR MEDIO DEL CUAL SE NIEGA UN PERMISO DE VERTIMIENTO DE AGUAS RESIDUALES PARA VIVIENDA CAMPESTRE CONSTRUIDA Y SE ADOPTAN OTRAS DISPOSICIONES"

En este sentido es de vital importancia determinar si el vertimiento que se pretende legalizar, ya se está generando, si existe o no un sistema construido, o si simplemente es con el ánimo de llevarse a cabo a través del tiempo, presupuestos estos que son indispensables para esta subdirección al momento de tomar una decisión de fondo que resuelva la solicitud, toda vez que el fin primordial es la protección del ambiente y en tal sentido es que se hace indispensable determinar si el sistema propuesto es el indicado para mitigar los impactos que se podrían generar producto de los vertimientos generados por el desarrollo del proyecto y en caso de que se encuentre construido o que se esté desarrollando el proyecto que logre mitigar los impactos por este generados en cuanto a vertimientos se refiere, en cuanto la protección del ambiente, a su tratamiento como derecho fundamental y su prevalencia. Ha reiterado la corte constitucional en su sentencia T-536 de 2009:

"El ambiente sano y ecológicamente equilibrado es un derecho Constitucional fundamental, pues su violación atenta directamente contra la perpetuación de la especie humana y, en consecuencia, con el derecho más fundamental del hombre: la vida. El derecho a la salud y a la vida son derechos fundamentales porque son esenciales al hombre, la salud se encuentra ligada al medio ambiente que le rodea y que dependiendo de las condiciones que éste le ofrezca, le permitirá desarrollarse económica y socialmente a los pueblos, garantizándoles su supervivencia. Existen unos límites tolerables de contaminación que al ser traspasado constituyen un perjuicio para el medio ambiente y la vida, que no pueden ser justificables y por lo tanto exigen imponer unos correctivos."

Que, para el mes de febrero del año 2022, personal del área jurídica de la Subdirección de Regulación y Control Ambiental, realiza análisis a la documentación que reposa en el expediente 03928-2021, encontrando extemporáneo el tiempo en los que fueron aportados los documentos solicitados en el requerimiento técnico con radicado número 17116, el cual fue enviado a la dirección que reposa en el formulario único de solicitud y recibido el día 06 de noviembre del año 2021 tal y como consta en la guía de correo certipostal 939143900945.

Que, si bien es cierto que la señora SANDRA PATRICIA MURILLO ZAPATA aportó los documentos solicitados mediante requerimiento técnico con radicado No. 17116, estos fueron allegados a la Subdirección de Regulación y Control Ambiental de manera extemporánea, toda vez, que desde el día 06 de noviembre fue notificada del requerimiento No. 17116 el cual se le concedió un término de 10 días hábiles para anexar los documentos



RESOLUCIÓN No. 000959

ARMENIA QUINDIO, 06 ABR 2022

"POR MEDIO DEL CUAL SE NIEGA UN PERMISO DE VERTIMIENTO DE AGUAS RESIDUALES PARA VIVIENDA CAMPESTRE CONSTRUIDA Y SE ADOPTAN OTRAS DISPOSICIONES"

que hacían falta para la evaluación técnica de los mismos, por lo que tenía plazo oportuno para presentar los documentos hasta el día 19 de noviembre de 2021; pero estos fueron presentados el día 03 de diciembre del año 2021 bajo el radicado E14768-21, fecha para la cual ya la Subdirección de Regulación y Control Ambiental de la CRQ había emitido concepto de negación para trámite de vertimientos, al no contar con toda la documentación solicitada por el Ingeniero Ambiental, el cual realizó la revisión de los documentos el día 27 de noviembre de 2021 en la que se pudo evidenciar:

*"... Como resultado de la evaluación técnica de la documentación contenida en el expediente No. 3928 del 2021 y de lo encontrado en la mencionada visita técnica, se considera que se debe NEGAR al Permiso de Vertimiento de Aguas Residuales Domesticas al predio EL RECUERDO de la vereda la CAUCHERA del municipio de Filandia (Q). Matricula Inmobiliaria No. 284-3502, lo anterior teniendo como base que el usuario **NO** cumplió con el requerimiento de Presentar la información solicitada y la misma es determinante para la respectiva evaluación técnica, sin embargo, la solicitud está sujeta a la evaluación jurídica integral de la documentación, el análisis de compatibilidad de uso del suelo y los demás que el profesional asignado determine."*

Que, de acuerdo a lo anterior, no se pudo verificar las correspondientes adecuaciones al sistema propuesto, con el fin de evaluar el funcionamiento eficiente del STARD, esto debido a que no se allegó en el término estipulado la documentación solicitada que hacía falta. Por lo tanto, al no poderse verificar el funcionamiento y el estado del módulo del STARD instalado en campo de manera adecuada, completa y correcta, conlleva a que esta autoridad ambiental no pueda tomar una decisión de fondo favorable; razón por la cual se debe negar la solicitud del trámite del permiso de vertimiento con radicado 3928-2021.

Que, por lo anterior, esta Subdirección entrará a decidir de fondo una vez brindadas las garantías a la interesada y que según el componente documental del expediente 3928-2021, el sistema no se pudo verificar a tiempo si se encuentra ajustado con los parámetros establecidos de acuerdo al RAS 2017 y no fue posible determinar si es el indicado para mitigar los posibles impactos ambientales que se pudieran llegar a presentar por los vertimientos generados en el predio.

En virtud de lo anterior, se realiza la presente **RESOLUCIÓN POR MEDIO DE LA CUAL SE NIEGA UN PERMISO DE VERTIMIENTO**, en la que se toma una decisión de fondo a una solicitud, tal como lo establece el numeral 6 del artículo 2.2.3.3.5.5 de la sección 5 del Decreto 1076 de 2015 (decreto 3930 de 2010) modificado por el Decreto 50 de 2018.



RESOLUCIÓN No. 000959

ARMENIA QUINDIO, 06 ABR 2022

"POR MEDIO DEL CUAL SE NIEGA UN PERMISO DE VERTIMIENTO DE AGUAS RESIDUALES PARA VIVIENDA CAMPESTRE CONSTRUIDA Y SE ADOPTAN OTRAS DISPOSICIONES"

La Corporación Autónoma Regional del Quindío – CRQ, en virtud del artículo 9 de la Ley 1437 de 2011, la cual establece las prohibiciones de las autoridades, indicando en el numeral 4: *"Exigir constancias, certificaciones o documentos que reposen en la respectiva Entidad". De igual manera, el artículo noveno del Decreto 019 de 2012 "Ley Antitrámites", trata sobre la prohibición de exigir documentos que reposan en la entidad señalando: "Cuando se esté adelantando un trámite ante la administración, se prohíbe exigir actos administrativos, constancias, certificaciones o documentos que ya reposen en la entidad ante la cual se está tramitando la respectiva actuación (...)"*; y de los principios de eficacia y economía que rigen las actuaciones administrativas, el primero propende porque las autoridades busquen que los procedimientos logren su finalidad, y para el efecto, deberán remover de oficio los obstáculos puramente formales, entre otros y el segundo tiene por finalidad que las autoridades procedan con austeridad y eficacia, optimizando el uso del tiempo y de los demás recursos, procurando el más alto nivel de calidad en las actuaciones y la protección de los derechos de las personas. Lo anterior en concordancia con el Decreto 2106 de 2019, *"Por el cual se dictan normas para simplificar, suprimir y reformar trámites, procesos y procedimientos innecesarios existentes en la administración pública"*.

CONSIDERACIONES JURIDICAS

Es deber del Estado proteger la diversidad e integridad del ambiente, conservar las áreas de especial importancia ecológica y fomentar la educación para el logro de estos fines."

Que el artículo 8 de la Constitución Política establece que *"Es obligación del Estado y de las personas proteger las riquezas culturales y naturales de la nación"*.

Que el artículo 79 ibídem, indica que: *"Todas las personas tienen derecho a gozar de un ambiente sano. La Ley garantizará la participación de la comunidad en las decisiones que puedan afectarlo"*.

Es deber del Estado proteger la diversidad e integridad del ambiente, conservar las áreas de especial importancia ecológica y fomentar la educación para el logro de estos fines."

Que el artículo 80 ibídem, establece que: *"El Estado planificará el manejo y aprovechamiento de los recursos naturales, para garantizar su desarrollo sostenible, su conservación, restauración o sustitución..."*



RESOLUCIÓN No.

0 0 0 9 5 9

ARMENIA QUINDIO, 06 ABR 2022

"POR MEDIO DEL CUAL SE NIEGA UN PERMISO DE VERTIMIENTO DE AGUAS RESIDUALES PARA VIVIENDA CAMPESTRE CONSTRUIDA Y SE ADOPTAN OTRAS DISPOSICIONES"

Que el artículo 132 ibídem, establece en lo relativo al uso, conservación y preservación de las aguas que: "Sin permiso, no se podrán alterar los cauces, ni el régimen y la calidad de las aguas, ni intervenir su uso legítimo,"

Que la los numerales 9 y 12 del artículo 31 de la Ley 99 de 1993, establece, entre otras como funciones de las Corporaciones Autónomas Regionales, las siguientes:

Numeral 9. Otorgar concesiones, permisos, autorizaciones y licencias ambientales, requeridas por la Ley para el uso, aprovechamiento o movilización de los recursos naturales renovables o para el desarrollo de actividades que afecten o puedan afectar el medio ambiente.

Numeral 12. Ejercer las funciones de evaluación, control y seguimiento ambiental de los usos del agua, el suelo, el aire y los demás recursos naturales renovables, lo cual comprenderá el vertimiento, emisión e incorporación de sustancias o residuos líquidos, sólidos y gaseosos....

Que la Ley 388 de 1997 reglamenta lo relacionado con los Planes de Ordenamiento Territorial de los municipios.

Que la Ley 2ª de 1959 establece lo relacionado con la Reserva Forestal Central.

Que el Artículo 2.2.13.9.14 del Decreto 1076 de 2015, Capítulo 3, el cual compiló el Decreto 1594 de 1984 (artículo 72), establece que todo vertimiento a un cuerpo de agua deberá cumplir con la norma de vertimiento dispuesta en dicha reglamentación.

Que en el Artículo 2.2.13.5.1 del Decreto 1076 de 2015 Capítulo 3, el cual compiló el Decreto 3930 de 2010 (artículo 41), establece: **"Toda persona natural o jurídica cuya actividad o servicio genere vertimientos a las aguas superficiales, marinas, o al suelo, deberá solicitar y tramitar ante la autoridad ambiental competente, el respectivo permiso de vertimientos".**



RESOLUCIÓN No. 000959

ARMENIA QUINDIO, 06 ABR 2022

"POR MEDIO DEL CUAL SE NIEGA UN PERMISO DE VERTIMIENTO DE AGUAS RESIDUALES PARA VIVIENDA CAMPESTRE CONSTRUIDA Y SE ADOPTAN OTRAS DISPOSICIONES"

En el artículo 2.2.3.3.5.2 del Decreto 1076 de 2015 Capítulo 3, el cual compiló el Decreto 3930 de 2010 (artículos 42 ibídem), señala los requisitos que se necesitan para obtener un permiso de vertimientos ante la autoridad ambiental.

En el artículo 2.2.3.3.5.5 del Decreto 1076 de 2015, Capítulo 3, el cual compiló el Decreto 3930 de 2010 (artículos 45 ibídem), indica cual es el procedimiento que se debe seguir para la obtención del permiso de vertimientos.

Que el artículo 2.2.3.3.5.7, Decreto 1076 de 2015, el cual compiló el Decreto 3930 del 25 de octubre de 2010, (artículo 47), dispone: *"Con fundamento en la clasificación de aguas, en la evaluación de la información aportada por el solicitante, en los hechos y circunstancias deducidos de la visita técnica practicada y en el informe técnico, otorgará o negará el permiso de vertimiento mediante resolución."*

Que la protección al medio ambiente corresponde a uno de los más importantes cometidos estatales, es deber del Estado garantizar a las generaciones futuras la conservación del ambiente y la preservación de los recursos naturales.

Que con fundamento en lo anterior, esta subdirección puede evidenciar que el sistema de tratamiento de aguas residuales, no se encuentra ajustado de acuerdo a los parámetros establecidos en la norma vigente, con el fin de dar un buen manejo a las aguas residuales producto de la actividad avícola que se genera en el predio, razón por la cual este permiso de vertimiento no podrá ser otorgado; Dadas todas las garantías y momentos procesales por esta Corporación para que el interesado cumpliera con el requerimiento efectuado y no siendo cumplido satisfactoriamente.

La Resolución 0330 de 2017 expedida por el Ministerio de Vivienda, Ciudad y Territorio *"Por la cual se adopta el Reglamento Técnico para el Sector de Agua Potable y Saneamiento Básico – RAS y se derogan las resoluciones 1096 de 2000, 0424 de 2001, 0668 de 2003, 1459 de 2005, 1447 de 2005 y 2320 de 2009"*.



RESOLUCIÓN No. 000959

ARMENIA QUINDIO, 06 ABR 2022

"POR MEDIO DEL CUAL SE NIEGA UN PERMISO DE VERTIMIENTO DE AGUAS RESIDUALES PARA VIVIENDA CAMPESTRE CONSTRUIDA Y SE ADOPTAN OTRAS DISPOSICIONES"

La Resolución reglamenta los requisitos técnicos que se deben cumplir en las etapas de diseño construcción, puesta en marcha, operación, mantenimiento y rehabilitación de la infraestructura relacionada con los servicios públicos de acueducto, alcantarillado y aseo.

Que de conformidad con el procedimiento para la obtención del permiso de vertimientos determinado en el numeral 5 del artículo 2.2.3.3.5.5 de la sección 5 del Decreto 1076 de 2015 (artículo 45 del decreto 3930 de 2010), modificado por el Decreto 50 de 2018, se profirió Auto de Tramite con radicado No. **SRCA-ATV-066-24-02-2022** que declara reunida toda la información para decidir.

Que la Resolución 2169 del 12 de diciembre de 2016, modificada por la Resolución 066 del 16 de enero de 2017, modificada por la Resolución 081 del 18 de enero de 2017 y a su vez modificada por las Resoluciones No. 1035 del 03 de mayo del 2019 y 1861 del 14 de septiembre del año 2020, emanadas de la Dirección General de la Corporación Autónoma Regional del Quindío y, asignó a la Subdirección de Regulación y Control Ambiental de la Corporación Autónoma Regional del Quindío, la función de otorgar permisos, concesiones, autorizaciones y licencias ambientales requeridas por la ley para el uso, aprovechamiento o movilización de los recursos naturales o para el desarrollo de actividades que afecten o puedan afectar el medio ambiente; por lo tanto es competente para expedir el presente acto administrativo.

Que con base en la revisión de avances y el conocimiento del aumento progresivo de ingreso de solicitudes de permisos, licencias, concesiones y demás trámites ambientales, el Director General expidió la Resolución 044 del 11 de enero de 2017 *"Por medio de la cual se declara la congestión administrativa y se inicia un proceso descongestión, normalización y atención oportuna de tramites ambientales y procedimientos administrativos en las dependencias de la Corporación Autónoma Regional del Quindío y se dictan otras disposiciones"*. Esta Resolución ha sido prorrogada mediante la Resolución 3524 del 29 de diciembre de 2017 y a su vez modificado por la Resolución 824 de 2018, en consideración a la permanencia de las solicitudes sin resolver de fondo, a pesar de los avances logrados hasta la fecha.

Que en el marco del proceso de descongestión que adelanta la Corporación Autónoma Regional del Quindío, se encuentra para el respectivo impulso procesal, el expediente **3928-2021** que corresponde al predio **1) EL RECUERDO** ubicado en la vereda **LA CAUCHERA**, del Municipio de **FILANDIA (Q)**, encontrándose pendiente de resolverse la solicitud de permiso de vertimiento.



RESOLUCIÓN No. 000959

ARMENIA QUINDIO, 06 ABR 2022

"POR MEDIO DEL CUAL SE NIEGA UN PERMISO DE VERTIMIENTO DE AGUAS RESIDUALES PARA VIVIENDA CAMPESTRE CONSTRUIDA Y SE ADOPTAN OTRAS DISPOSICIONES"

Que con fundamento en lo anterior se desarrolla el proceso descongestión en procura de normalizar trámites y de atención oportuna según la creación de los grupos internos y la asignación de personal contratista.

Que, por tanto, el Subdirector de Regulación y Control Ambiental de la Corporación Autónoma Regional del Quindío CRQ, en uso de sus atribuciones y en mérito de lo expuesto,

RESUELVE

ARTÍCULO PRIMERO: NEGAR EL PERMISO DE VERTIMIENTO PARA UNA VIVIENDA CAMPESTRE CONSTRUIDA, para el predio denominado **1) EL RECUERDO** ubicado en la vereda **LA CAUCHERA** del municipio de **FILANDIA (Q)** identificado con matrícula inmobiliaria número 284-3502, presentado por la señora **SANDRA PATRICIA MURILLO ZAPATA** identificada con la cedula de ciudadanía No. 24.660.028 en calidad de propietaria del predio objeto de solicitud.

Parágrafo: La negación del permiso de vertimiento para el predio **1 EL RECUERDO** ubicado en la vereda **LA CAUCHERA** del municipio de **FILANDIA (Q)** identificado con matrícula inmobiliaria número 284-3502, se efectúa por los argumentos expuestos en la parte motiva del presente proveído.

ARTICULO SEGUNDO: Como consecuencia de lo anterior **Archívese** el trámite administrativo de solicitud de permiso de vertimiento, adelantado bajo el expediente radicado **CRQ 3928-2021** del 09 de abril del año 2021, relacionado con el predio **EL RECUERDO** ubicado en la vereda **LA CAUCHERA** del municipio de **FILANDIA (Q)** identificado con matrícula inmobiliaria número 284-3502.

ARTÍCULO TERCERO: NOTIFICAR para todos sus efectos la presente decisión a la señora **SANDRA PATRICIA MURILLO ZAPATA** identificada con la cedula de ciudadanía No. 24.660.028 quien actúa en calidad de propietaria del predio **EL RECUERDO** ubicado en la vereda **LA CAUCHERA** del municipio de **FILANDIA (Q)** identificado con matrícula



RESOLUCIÓN No.

0 0 0 9 5 9

ARMENIA QUINDIO, 06 ABR 2022

"POR MEDIO DEL CUAL SE NIEGA UN PERMISO DE VERTIMIENTO DE AGUAS RESIDUALES PARA VIVIENDA CAMPESTRE CONSTRUIDA Y SE ADOPTAN OTRAS DISPOSICIONES"

inmobiliaria número 284-3502, de no ser posible la notificación personal, se hará en los términos estipulados en el Código de Procedimiento Administrativo y de lo Contencioso Administrativo (NOTIFICACIÓN POR AVISO).

ARTÍCULO CUARTO: El encabezado y la parte Resolutiva de la presente Resolución, deberá ser publicada en el boletín ambiental de la C.R.Q., a costa del interesado, de conformidad con los Artículos 70 y 71 de la Ley 99 de 1993.

ARTÍCULO QUINTO: La presente Resolución rige a partir de la fecha de ejecutoría, de conformidad con el artículo 87 del Código de Procedimiento Administrativo y de lo Contencioso Administrativo, (Ley 1437 de 2011).

ARTICULO SEXTO: Contra el presente acto administrativo procede únicamente el recurso de reposición, el cual debe interponerse ante el funcionario que profirió el acto y deberá ser interpuesto por el solicitante dentro de los diez (10) días siguientes a la notificación, según lo dispuesto por la ley 1437 de 2011.

NOTIFÍQUESE, PUBLÍQUESE Y CÚMPLASE

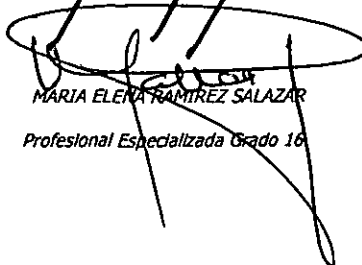


CARLOS ARIEL TRUKE OSPINA

Subdirector de Regulación y Control Ambiental



JULIÁN DANIEL MURIEL LAS
Abogado SRCA CRQ.



MARIA ELENA RAMÍREZ SALAZAR
Profesional Especializada Grado 16

DANIEL JARAMILLO
Ingeniero Ambiental SRCA CRQ



RESOLUCIÓN No. 000959

ARMENIA QUINDIO, 06 ABR 2022

"POR MEDIO DEL CUAL SE NIEGA UN PERMISO DE VERTIMIENTO DE AGUAS RESIDUALES PARA VIVIENDA CAMPESTRE CONSTRUIDA Y SE ADOPTAN OTRAS DISPOSICIONES"

EXPEDIENTE: 3928-2021



RESOLUCIÓN No.

000959

ARMENIA QUINDIO, 06 ABR 2022

"POR MEDIO DEL CUAL SE NIEGA UN PERMISO DE VERTIMIENTO DE AGUAS RESIDUALES PARA VIVIENDA CAMPESTRE CONSTRUIDA Y SE ADOPTAN OTRAS DISPOSICIONES"

CORPORACION AUTONOMA REGIONAL DEL QUINDIO

NOTIFICACION PERSONAL

HOY _____ DE _____ DEL AÑO _____ SIENDO LAS _____ SE NOTIFICA DE MANERA PERSONAL LA RESOLUCION NÚMERO _____ AL SEÑOR _____ EN SU CONDICION DE:

SE LE INFORMÓ QUE CONTRA PRESENTE ACTO ADMINISTRATIVO SOLO PROCEDE EL RECURSO DE:

EL CUAL SE PODRÁ INTERPONER ANTE LA SUBDIRECCION DE REGULACION Y CONTROL AMBIENTAL DENTRO DE LOS DIEZ (10) DIAS HÁBILES SIGUIENTES A ESTA DILIGENCIA. EL CUAL PODRA PRESENTARSE DE MANERA PERSONAL O AL CORREO: servicioalcliente@crq.gov.co

EL NOTIFICADO

EL NOTIFICADOR

C.C No -----

C.C. No _____

DESPUES DE ESTAS FIRMAS NO HAY NINGUN ESCRITO

10

11

12





ARMENIA QUINDIO,

000005

6 ABR 2022

"POR MEDIO DEL CUAL SE NIEGA UN PERMISO DE VERTIMIENTO DE AGUAS RESIDUALES DOMESTICAS PARA UNA VIVIENDA CAMPESTRE EN PROCESO DE CONSTRUCCIÓN Y SE ADOPTAN OTRAS DISPOSICIONES"

Página 1 de 24

LA SUBDIRECCIÓN DE REGULACIÓN Y CONTROL AMBIENTAL DE LA CORPORACIÓN AUTÓNOMA REGIONAL DEL QUINDÍO, en uso de sus atribuciones legales y en especial las conferidas por la Resolución número 2169 del 12 de diciembre de 2016, modificada por la Resolución 066 del 16 de enero de 2017, modificada por la Resolución 081 del 18 de enero de 2017 y a su vez modificada por las Resoluciones No. 1035 del 03 de mayo del 2019 y 1861 del 14 de septiembre del año 2020, emanadas de la Dirección General de la C.R.Q. y,

CONSIDERANDO:

Que el día 26 de mayo del año 2015, el gobierno nacional expidió el decreto 1076 de 2015 **"Por medio del cual se expide el Decreto Único Reglamentario del Sector Ambiente y Desarrollo Sostenible"**, en el cual incorporo gran parte de la normatividad Ambiental que rige en el territorio Colombiano, entre las normas concentradas está el Decreto 1541 de mil novecientos setenta y ocho (1978) el cual en su momento reguló aspectos relacionados con la disposición de vertimientos, así como también el Decreto 3930, el cual derogó el Decreto 1594 de 1984, salvo los artículos 20 y 21, además de los artículos 193, 213 a 217 y 231 del Decreto 1541 de 1978. Teniendo con esto que el decreto 1076 de 2015 (modificado por el Decreto 050 del 2018) reglamenta, entre otros aspectos, lo concerniente al ordenamiento del recurso hídrico y los vertimientos.

Que el día 15 de marzo del año 2021, el señor **MIGUEL ANGEL HERRERA** identificado con la cedula de ciudadanía No. 18.387.266 en calidad de copropietario del predio denominado: **1) LOTE LA DIVISA** ubicado en la vereda **LLANITOS** del municipio de **CALARCA (Q)** identificado con matrícula inmobiliaria número **282-4418**, presentó a la **CORPORACIÓN AUTÓNOMA REGIONAL DEL QUINDÍO (C.R.Q)**, Formulario único nacional de solicitud de permiso de vertimientos con radicado 02931-21, acorde con la información que se detalla:

ASPECTOS TÉCNICOS Y AMBIENTALES GENERALES

INFORMACIÓN GENERAL DEL VERTIMIENTO	
Nombre del predio o proyecto	LOTE LA DIVISA
Localización del predio o proyecto	Vereda LLANITOS del Municipio de CALARCA (Q.)
Ubicación del vertimiento (coordenadas georreferenciadas).	Latitud: 4° 30' 6" N Longitud: - 75° 38' 49" W
Código catastral	631300001000000080028000000000
Matricula Inmobiliaria	282-4418
Nombre del sistema receptor	Suelo
Fuente de abastecimiento de agua	COMITÉ DE CAFETEROS DEL QUINDIO
Cuenca hidrográfica a la que pertenece	Río La Vieja



ARMENIA QUINDIO,

"POR MEDIO DEL CUAL SE NIEGA UN PERMISO DE VERTIMIENTO DE AGUAS RESIDUALES DOMESTICAS PARA UNA VIVIENDA CAMPESTRE EN PROCESO DE CONSTRUCCIÓN Y SE ADOPTAN OTRAS DISPOSICIONES"

Página 2 de 24

Tipo de vertimiento	Doméstico
Tipo de actividad que genera el vertimiento.	Domestico
Caudal de la descarga	0,012 Lt/seg.
Frecuencia de la descarga	30 días/mes.
Tiempo de la descarga	18 horas/día
Tipo de flujo de la descarga	Intermitente
Área de disposición	14.61 m2

Que por reunir los requisitos legales, especialmente a lo estipulado en el artículo 2.2.3.3.5.2 (artículo 42 del Decreto 3930 de 2010), modificado por el Decreto 50 de 2018, mediante acto administrativo con radicado **No. SRCA-AITV-247-04-21** del día 09 de abril del año 2021, se profirió Auto de Iniciación de Trámite de vertimientos, el cual fue notificado de manera electrónica, el día 18 de marzo a el señor **MIGUEL ANGEL HERRERA** en calidad de copropietario del predio denominado **1) LOTE LA DIVISA** ubicado en la vereda **LLANITOS** del municipio de **CALARCA (Q)** identificado con matrícula inmobiliaria número **282-4418**, al correo electrónico fabedoya1@hotmail.com, y, por medio de oficio con radicado 00004435 del 12 de abril de 2021, se comunicó al copropietario BRAIAN STEVEN HERRERA GOMEZ, en los términos del artículo 56 de la Ley 1437 de 2011.

CONSIDERACIONES TECNICAS

Que la técnico Emilse Guerrero, contratista de la Subdirección de Regulación y Control Ambiental de **LA CORPORACIÓN AUTÓNOMA REGIONAL DEL QUINDÍO C.R.Q.**, con fecha del 25 de mayo del año 2021 mediante acta No. 41788 realizó visita técnica al predio denominado: LOTE LA DIVISA, ubicado en la vereda LLANITOS del municipio de CALARCA (Q) con el fin de seguir con el trámite de la solicitud de permiso de vertimiento bajo radicado No. 02931-2021, observándose lo siguiente:

"DESCRIPCIÓN DE LOS ASPECTOS ENCONTRADOS EN LA VISITA

Visita técnica de campo en compañía del señor Miguel Ángel Herrera con el objetivo de inspeccionar el sistema existente. En el momento de la visita se evidencia: vivienda en construcción el sistema prefabricado estaba tapado con tierra.

(Se anexa informe de visita técnica y registro fotográfico)"

Una vez analizada la documentación aportada, la Subdirección de Regulación y Control Ambiental de la **CORPORACIÓN AUTÓNOMA REGIONAL DEL QUINDÍO C.R.Q.**, requirió al solicitante mediante oficio requerimiento técnico No 9192 del 25 de junio de 2021, para que realizara adecuaciones y ajustes al sistema, con el fin de poder continuar con el análisis de la solicitud de permiso de vertimiento, y posterior inspección al sistema. Los requerimientos se sintetizan a continuación:

ARMENIA QUINDIO,

"POR MEDIO DEL CUAL SE NIEGA UN PERMISO DE VERTIMIENTO DE AGUAS RESIDUALES DOMESTICAS PARA UNA VIVIENDA CAMPESTRE EN PROCESO DE CONSTRUCCIÓN Y SE ADOPTAN OTRAS DISPOSICIONES"

Página 3 de 24

- a. Ampliar la capacidad de las unidades tanque séptico y filtro anaerobio FAFA de acuerdo a lo planteado en las memorias de cálculo y planos aportados.
- b. Cancelar en la tesorería de la Entidad el valor de la nueva visita de verificación, y radicar una copia del recibo de caja en la Corporación.

Mediante radicado E07757-21 del 06 de Julio de 2021 el señor MIGUEL ANGEL HERRERA CARDONA, realizó ante la Corporación Autónoma Regional del Quindío C.R.Q., pagó por concepto de nueva visita de inspección del sistema de vertimiento.

La técnico Marleny Vásquez, contratista de la Subdirección de Regulación y Control Ambiental de **LA CORPORACIÓN AUTÓNOMA REGIONAL DEL QUINDÍO C.R.Q.**, con fecha del 19 de octubre del año 2021 mediante acta No. 51609 realizó nueva visita técnica al predio denominado: **LOTE LA DIVISA**, ubicado en la vereda **LLANITOS** del municipio de **CALARCA (Q)** con el fin de seguir con el trámite de la solicitud de permiso de vertimiento bajo radicado No. 02931-2021, observándose lo siguiente:

"DESCRIPCIÓN DE LOS ASPECTOS ENCONTRADOS EN LA VISITA

En el trámite de la solicitud de permiso de vertimientos se realiza visita técnica para verificar estado y funcionamiento del sistema de manejo de aguas residuales domésticas, donde se observó una vivienda en construcción con un avance de obra del 50%. Cuenta con un sistema completo Tg 60 x 60 profundidad de 80 cm tanque séptico de 1000 litros, tanque FAFA de 1000 litros, con material filtrante, la disposición final es por medio de pozo de absorción con un diámetro de 4 mt Y profundidad de 4 m, el sistema aún no está en uso. El predio cuenta con un área de 2,2 hectáreas aproximadamente se observa potreros y semovientes. La vivienda es para los caseros del predio.

(Se anexa informe de visita técnica y registro fotográfico)"

Revisada nuevamente la documentación técnica aportada con la solicitud, esta subdirección encontró que:

1. En las memorias de cálculo presentadas se establece que:

"Sin embargo el propietario opta un sistema prefabricado: Volumen instalado: 2000 litros y un FAFA de 2000 litros Capacidad: 12 personas"

2. El sistema según las memorias de cálculo fue seleccionado para 10 personas.

ARMENIA QUINDIO, 000335 2022

"POR MEDIO DEL CUAL SE NIEGA UN PERMISO DE VERTIMIENTO DE AGUAS RESIDUALES DOMESTICAS PARA UNA VIVIENDA CAMPESTRE EN PROCESO DE CONSTRUCCIÓN Y SE ADOPTAN OTRAS DISPOSICIONES"

Página 4 de 24

3. El catalogo técnico aportado para los sistemas prefabricados de Rotoplast establece que los sistemas sépticos cónicos con capacidad de 2000 Litros conformados por tanque séptico de 1000 litros y FAFA de 1000 litros son aptos para viviendas hasta de 6 personas.

El sistema instalado de 2000 Litros (tanque séptico de 1000 litros + FAFA de 1000 litros) no está capacitado para atender la población esperada en la vivienda de 10 personas.

De acuerdo con lo anterior, la Subdirección de Regulación y Control Ambiental de la **CORPORACIÓN AUTÓNOMA REGIONAL DEL QUINDÍO C.R.Q.**, requirió al solicitante mediante oficio con radicado No 00018026 del 16 de noviembre de 2021, para que realizara las siguientes adecuaciones y ajustes al sistema de Tratamiento de Aguas Residuales, con el fin de poder continuar con el análisis de la solicitud de permisos de vertimiento:

1. Ampliar la capacidad de las unidades tanque séptico y filtro anaerobio FAFA de acuerdo a lo planteado en las memorias de cálculo y planos aportados.

Que con fecha del día 29 de enero del año 2022, el Ingeniero Civil **CHRISTIAN FELIPE DIAZ BAHAMON**, contratista de la Subdirección de Regulación y Control Ambiental de la C.R.Q., evaluó técnica y ambientalmente la documentación allegada por el usuario y emitió concepto técnico para trámite de permiso de vertimientos, en el cual manifestó lo siguiente:

**"CONCEPTO TÉCNICO DE NEGACION PARA TRÁMITE DE PERMISOS DE VERTIMIENTOS
- CTPV - 071 - 2021**

FECHA: 29 de Enero de 2022

SOLICITANTE: MIGUEL ANGEL HERRERA

EXPEDIENTE: 2931 de 2021

1. OBJETO

*Evaluar la propuesta técnica presentada por el solicitante, teniendo en cuenta los parámetros mínimos de diseño del sistema de tratamiento y disposición final de **aguas residuales domésticas** según las recomendaciones técnicas generales y las establecidas por el Reglamento Técnico para el Sector de Agua potable y Saneamiento Básico RAS, adoptado mediante Resolución 0330 de 2017.*

2. ANTECEDENTES

1. Decreto 050 de 2018, que modificó al Decreto 1076 de 2015.
2. Solicitud de permiso de vertimientos radicada el 15 de marzo de 2021.

ARMENIA QUINDIO,

000965

"POR MEDIO DEL CUAL SE NIEGA UN PERMISO DE VERTIMIENTO DE AGUAS RESIDUALES DOMESTICAS PARA UNA VIVIENDA CAMPESTRE EN PROCESO DE CONSTRUCCIÓN Y SE ADOPTAN OTRAS DISPOSICIONES"

Página 5 de 24

3. Auto de inicio de trámite de permiso de vertimiento SRCA-AITV-247-04-21 del 09 de abril del (2021).
4. Visita técnica de verificación de estado y funcionamiento del sistema de tratamiento de aguas residuales No. 41788 del 25 de Mayo de 2021.
5. Requerimiento técnico No. 9192 del 25 de Junio de 2021.
6. Radicado E07757-21 del 06 de Julio de 2021 mediante el cual el usuario atiende el requerimiento técnico.
7. Visita técnica de verificación de estado y funcionamiento del sistema de tratamiento de aguas residuales No. 51609 del 19 de Octubre de 2021.
8. Requerimiento técnico No. 18026 del 16 de noviembre de 2021.

3. ASPECTOS TÉCNICOS Y AMBIENTALES GENERALES

INFORMACIÓN GENERAL DEL VERTIMIENTO	
Nombre del predio o proyecto	LOTE LA DIVISA
Localización del predio o proyecto	Vereda LLANITOS del Municipio de CALARCA (Q.)
Ubicación del vertimiento (coordenadas georreferenciadas).	Latitud: 4° 30' 6" N Longitud: - 75° 38' 49" W
Código catastral	631300001000000080028000000000
Matricula Inmobiliaria	282-4418
Nombre del sistema receptor	Suelo
Fuente de abastecimiento de agua	COMITÉ DE CAFFTEROS DEL QUINDIO
Cuenca hidrográfica a la que pertenece	Río La Vieja
Tipo de vertimiento	Doméstico
Tipo de actividad que genera el vertimiento.	Domestico
Caudal de la descarga	0,012 Lt/seg.
Frecuencia de la descarga	30 días/mes.
Tiempo de la descarga	18 horas/día
Tipo de flujo de la descarga	Intermitente
Área de disposición	14.61 m ²

4. RESULTADOS DE LA REVISIÓN DE LA PROPUESTA TÉCNICA PRESENTADA

4.1 SISTEMA PROPUESTO PARA EL MANEJO DE AGUAS RESIDUALES

En las memorias de cálculo presentadas se establece que:

"Sin embargo el propietario opta un sistema prefabricado: Volumen instalado: 2000 litros y un FAFA de 2000 litros Capacidad: 12 personas"



"POR MEDIO DEL CUAL SE NIEGA UN PERMISO DE VERTIMIENTO DE AGUAS RESIDUALES DOMESTICAS PARA UNA VIVIENDA CAMPESTRE EN PROCESO DE CONSTRUCCIÓN Y SE ADOPTAN OTRAS DISPOSICIONES"

Página 6 de 24

El sistema según las memorias de cálculo fue seleccionado para 10 personas.

La visita de verificación evidencia que el predio "cuenta con un sistema completo tg 60x60 prof 80 cm tanque séptico de 1000 lt, tanque FAFA de 1000 lt"

El catalogo técnico aportado para los sistemas prefabricados de Rotoplast establece que los sistemas sépticos cónicos con capacidad de 2000 Litros conformados por tanque séptico de 1000 litros y FAFA de 1000 litros son aptos para viviendas hasta de 6 personas.

El sistema instalado de 2000 Litros (tanque séptico de 1000 litros + FAFA de 1000 litros) no está capacitado para atender la población esperada en la vivienda de 10 personas.

Por lo anterior no se puede avalar el sistema planteado.

4.2 OTROS ASPECTOS TECNICOS

Caracterización actual del vertimiento existente o estado final previsto para el vertimiento proyectado de conformidad con la norma de vertimientos vigente: Las aguas residuales domésticas cuentan con unas características ya conocidas. Cuando se originan en una vivienda familiar, los caudales y por lo tanto las cargas contaminantes son similares entre sí, y en consecuencia, dado el bajo impacto de vertimientos de esta magnitud y características y asumiendo que para sistemas de tipo convencional (aquellos conformados por trampa de grasas, tanque séptico y filtro anaerobio) se obtiene la remoción de carga contaminante requerida (80% en DBO, SST y Grasas y Aceites), se considera que una caracterización presuntiva de estas aguas residuales domésticas ofrece suficiente información del vertimiento de entrada y salida del STARD.

Concepto sobre el uso del suelo expedido por la autoridad municipal competente:

De acuerdo con el Documento CONCEPTO USO DE SUELO-No.0432-2021, expedido el 26 de febrero de 2021 por el Subsecretario de Ordenamiento Territorial Desarrollo Urbano y Rural, mediante el cual se informa lo siguiente:

DENOMINACION	
IDENTIFICACION	18387266 MATRICULA INMOBILIARIA DEL PREDIO: 282-4418
DIRECCION	LA DIVISA FICHA CATASTRAL 00-01-0008- PUERTO RICO 0028-000
PROPIETARIO INMUEBLE	MIGUEL ANGEL HERRERA CARDONA (Y OTRO)
USOS PERMITIDOS	PRINCIPAL: VU, C1 COMPLEMENTARIO Y/O COMPATIBLE: VB, PARCELACION, G1, L1, R1, R2, R3.



000965

2022

ARMENIA QUINDIO,

"POR MEDIO DEL CUAL SE NIEGA UN PERMISO DE VERTIMIENTO DE AGUAS RESIDUALES DOMESTICAS PARA UNA VIVIENDA CAMPESTRE EN PROCESO DE CONSTRUCCIÓN Y SE ADOPTAN OTRAS DISPOSICIONES"

Página 7 de 24

USOS CONDICIONADOS	RESTRINGIDO: C2, C3, G2, G5, G6, L2.
USOS NO PERMITIDOS	PROHIBIDO: VM, VAC, C4, C5, G3, G4, L3.

TABLA RESUMEN DE USOS DE SUELO (Exceptuando el Uso Industrial G)

GRUPO	USO Y ASIGNACION	DESCRIPCION
VIVIENDA	VU: Vivienda unifamiliar aislada	Esta conformada por una vivienda por predio diseñada y construida con características propias.
	VB: vivienda bifamiliar	Esta confirmada por dos unidades de vivienda, en una misma edificación con características arquitectónicas similares. Cuyo acceso es independiente desde el espacio público.
	VM: vivienda Multifamiliar	Conformada por tres o mas unidades de vivienda, en una misma edificacion
	VAC: agrupaciones o conjuntos	Están conformadas por varias edificaciones (Unifamiliares, Bifamiliares y/o Multifamiliares) en un mismo predio, con características arquitectónicas similares, con espacios exteriores o interiores comunes
	PCV: parcelaciones campestres	No aplica.
COMERCIO	C1: establecimiento comerciales y/o de servicios de bajo impacto urbano	se permiten en cualquier zona de carácter residencial o zonas de uso mixto: fendas y salsamentarias, miscelaneas y boutiques, libreria y papelerias al detal, farmacias, vicios de salones de belleza, lavanderias, cafeterias, heladerías, salones de tè, floristerias, fotocopias, alquiler de peliculas, sastrerías, modisterias; oficinas de servicio profesional o técnico.
	C2: establecimientos comerciales y/o de servicios de mediano cubrimiento, a nivel de sector.	Mini mercados, Rapi tiendas, expendios de cames; Almacenes de vestuario y textiles; Almacenes de electrodomésticos muebles, tapetes y alfombras, lámparas y accesorios, porcelanas y articulos de lujo, articulos



000905

06 ABR 2022

ARMENIA QUINDIO,

"POR MEDIO DEL CUAL SE NIEGA UN PERMISO DE VERTIMIENTO DE AGUAS RESIDUALES DOMESTICAS PARA UNA VIVIENDA CAMPESTRE EN PROCESO DE CONSTRUCCIÓN Y SE ADOPTAN OTRAS DISPOSICIONES"

Página 8 de 24

		<p><i>de cocina, colchones; Ferretería minorista, artefactos eléctricos, pinturas, vidrios y materiales livianos de construcción, almacenes y maquinaria liviana, repuestos y accesorios; Almacenes de juguetería, icios de deportes, adomos, discos, artículos plásticos, pegantes, cigarerías, prenderías, nivel de empaques, cables, instrumental profesional y científico, joyerías, relojerías, reproducciones, productos de jardinería, venta de artículos funerarios y miscelánea en general; Centros profesionales y de asesorías; Centros de estética, academias y gimnasios, Residencias, hospedajes y pensiones; compañías de seguros, agencias de finca raíz Cafeterías, autoservicio, comidas rápidas, pizzerías; parqueaderos Talleres de reparación de maquinaria liviana Electrodomésticos, motores y accesorios</i></p>
--	--	--

ARMENIA QUINDIO,

000965

48- 2022

"POR MEDIO DEL CUAL SE NIEGA UN PERMISO DE VERTIMIENTO DE AGUAS RESIDUALES DOMESTICAS PARA UNA VIVIENDA CAMPESTRE EN PROCESO DE CONSTRUCCIÓN Y SE ADOPTAN OTRAS DISPOSICIONES"

Página 9 de 24

<p><i>C3: establecimiento en los que se desarrolla un comercio y/o servicios de alto cubrimiento a nivel de ciudad. Se deben ubicar en zonas destinadas para el uso de actividad multiple y especializada (ver plano ejes viales donde se permite)</i></p>	<p><i>Distribuidoras mayoristas de alimentos y bebidas, supermercados; Drogas al por o mayor, articulos de uso personal y del hogar Productos quimicos, fungicidas a herbicidas; o Articulos de ferreteria y construcción: Ferreteria y herramienta, en artefactos eléctricos, pinturas, vidinios y materiales de construcción (Para su ra abastecimiento y comercialización no requiera vehiculo de más de dos toneladas) y Maquinaria y equipo, venta de automotores y maquinaria pesada en generat es Compras de cale; clubes sociales, billares, cafés, autoservicios, tabemas, academias de billar, bendas mixtas, restaurantes y máquinas monederas (no más de diez (10) unidades) Video juegos Turisticos, Hoteles, centros de recreación turistica Clinicas de asistencia médica; Bancos y corporaciones.</i></p>
<p><i>C4: Establecimientos que por su alto Impacto fisico, urbanisfico, social y/o</i></p>	<p><i>Amoblados y moteles; Casas de lenocinio, coreográficos, Griles, Discotecas, Bares, cantinas y</i></p>
<p><i>ambiental, requiere de una localización especial.</i></p>	<p><i>Estaderos; Talleres de metalmecánica, mecánica automotriz y pintura, diagnosticcentros, servitecas, clinicas de mantenimiento automotor y motocicletas: Estaciones de llenado, Establecimientos para ferreterías y construcción, depósitos de venta al por mayor de materiales de construcción, Salas de Velación, Cementerios y jardines-cementerios Homos Crematorios; Productos químicos, fungicidas, herbicidas, combustibles, Mataderos.</i></p>
<p><i>C5: Comercio de alto riesgo. Se localiza en areas alejadas de la población.</i></p>	<p><i>Establecimientos dedicados al expendio al por mayor y al detal de polvora, municiones, combustible, liquidos gaseosos y gas propano.</i></p>



000965

05 ABR 2022

ARMENIA QUINDIO,

"POR MEDIO DEL CUAL SE NIEGA UN PERMISO DE VERTIMIENTO DE AGUAS RESIDUALES DOMESTICAS PARA UNA VIVIENDA CAMPESTRE EN PROCESO DE CONSTRUCCIÓN Y SE ADOPTAN OTRAS DISPOSICIONES"

<p><i>USO INSTITUCIONAL</i></p>	<p><i>L1: Son los equipamientos urbanos requeridos por la comunidad al nivel de uno o más barrios</i></p>	<p><i>Escuela, Guardería, Jardín infantil; Inspección de Policía, correo; Caseta comunal; Puesto de salud; CAI</i></p>
	<p><i>L2: equipamientos urbanos requeridos por la comunidad al nivel de sector.</i></p>	<p><i>Institutos técnicos especializados, centros de capacitación, colegios de enseñanza media Centro Administrativo integrado (CAMI), Defensa Civil, Centros de atención inmediata (CAI), telecomunicaciones; Teatros al aire libre, centros culturales comunitarios, academias y casas de la cultura Capillas, casa parroquial, salones de oración, iglesias cuya capacidad no exceda 30 personas ni un área mayor de 50 m² (Restringido en sectores residenciales sobre vías locales, vía patrimonial, vías peatonales y Ciclovías) deben acogerse a lo estipulado en la resolución 06321 de 1983 Min salud (normas sobre protección y conservación de la Audición y la Salud) Centros de salud, unidades intermedias de salud.</i></p>
	<p><i>L3: equipamientos urbanos requeridos por la comunidad al nivel de ciudad.</i></p>	<p><i>palacio de Justicia, Estaciones de peso, central de sacrificios, cementerios y plazas de mercados Museos, centros culturales, bibliotecas, salas de música y exposiciones Iglesias. Con capacidad mayor a 30 personas y un área mayor a 50 m² (Prohibido en sectores</i></p>



ARMENIA QUINDIO,

"POR MEDIO DEL CUAL SE NIEGA UN PERMISO DE VERTIMIENTO DE AGUAS RESIDUALES DOMESTICAS PARA UNA VIVIENDA CAMPESTRE EN PROCESO DE CONSTRUCCIÓN Y SE ADOPTAN OTRAS DISPOSICIONES"

Página 11 de 24

		<i>residenciales sobre vías locales, vía patrimonial, vías peatonales y Ciclovías) Deben acogerse a lo estipulado en la resolución 08321 de 1983 Min salud (normas sobre protección y conservación de la Audición y la Salud) Hospitales, dinicas y centros para la tercera edad Instalaciones militares y de policía, cárceles, permanencias, casa de menores, instalaciones de bomberos; Instalaciones de acueducto, plantas de tratamiento, telefonos.</i>
USO RECREATIVO	<i>R1: son áreas de uso recreativo a nivel de barrio.</i>	<i>Parques de barrio, juegos infantiles y canchas deportivas.</i>
	<i>R2: son áreas de uso recreativo a nivel de un sector.</i>	<i>Polideportivos, escenarios al aire libre, centros de espectáculos y parques de diversión.</i>
	<i>R3: son áreas de uso recreativo a nivel de la ciudad.</i>	<i>Parque metropolitano, coliseo de ferias y exposiciones y eco-parques</i>

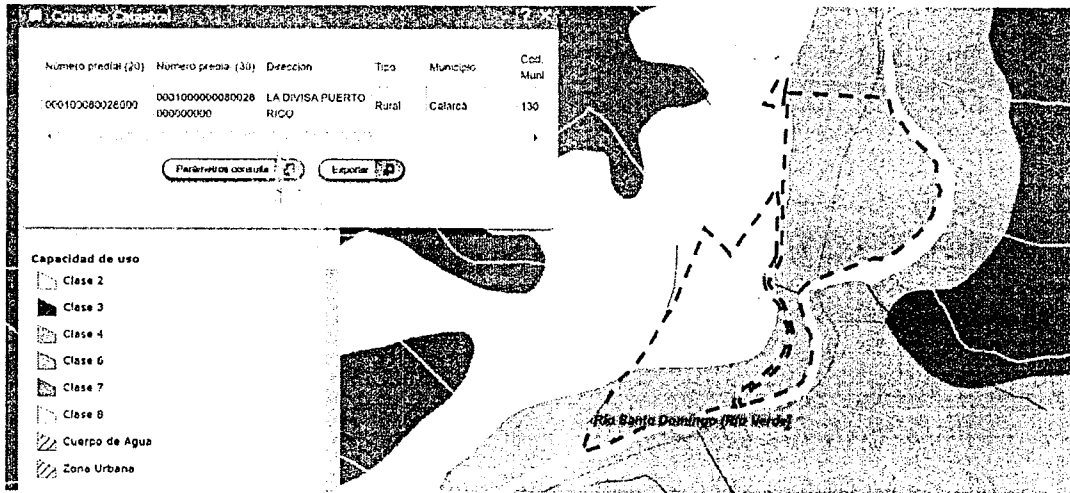
<p>OBSERVACIONES: <i>El predio se localiza en la zona rural, por lo tanto, deben ser consideradas las determinantes ambientales establecidas por la CORPORACION AUTONOMA REGIONAL DEL QUINDIO, como norma se superior jerarquía.</i></p> <p><i>Se otorga el concepto de uso de suelo es para el predio ubicado en la dirección la divisa puerto rico.</i> <i>Toda construcción deberá cumplir con las normas establecidas en el acuerdo 015 de 2003 y sus normas complementarias.</i></p>
--

Imagen 2. Localización del predio Tomado del SIG Quindío.



"POR MEDIO DEL CUAL SE NIEGA UN PERMISO DE VERTIMIENTO DE AGUAS RESIDUALES DOMESTICAS PARA UNA VIVIENDA CAMPESTRE EN PROCESO DE CONSTRUCCIÓN Y SE ADOPTAN OTRAS DISPOSICIONES"

Página 13 de 24



El predio se ubica sobre suelos agrologicos clases 2 y 6.

Evaluación ambiental del vertimiento: La actividad generadora del vertimiento es doméstica, y por lo tanto de acuerdo con los artículos 2.2.3.3.5.2 y 2.2.3.3.5.3 del Decreto 1076 de 2015 (artículos 42 y 43 del Decreto 3930 de 2010), modificado por el Decreto 50 del 2018, la presente solicitud de permiso de vertimientos no requiere dar cumplimiento a este requisito.

Plan de Gestión del Riesgo para el Manejo del Vertimiento: La actividad generadora del vertimiento es doméstica, y por lo tanto de acuerdo con los artículos 2.2.3.3.5.2 y 2.2.3.3.5.3 del Decreto 1076 de 2015 (artículos 42 y 43 del Decreto 3930 de 2010), modificado por el Decreto 50 del 2018 la presente solicitud de permiso de vertimientos no requiere dar cumplimiento a este requisito.

4.3 CONCLUSIONES DE LA REVISIÓN DE LA DOCUMENTACIÓN TÉCNICA APORTADA

Se realizó revisión de la documentación encontrando que la información técnica presentada no permite una evaluación de fondo del diseño del STARD propuesto como solución de tratamiento de las aguas residuales domesticas generadas en el predio y no cumple con lo estipulado por la norma que rige el trámite de permiso de vertimientos.

5. RESULTADOS DE LA VISITA TÉCNICA

De acuerdo con lo consignado en el acta de visita No. 51609 del 19 de Octubre de 2021, realizada por la técnico MARLENY VASQUEZ contratista de la Subdirección de Regulación y Control Ambiental de la C.R.Q., se encontró lo siguiente:

- Se observa vivienda en construcción con un avance de obra del 50%.
- Cuenta con un sistema completo TG 60x60 prof. 80 cm



ARMENIA QUINDIO,

001265

06 ABR 2022

"POR MEDIO DEL CUAL SE NIEGA UN PERMISO DE VERTIMIENTO DE AGUAS RESIDUALES DOMESTICAS PARA UNA VIVIENDA CAMPESTRE EN PROCESO DE CONSTRUCCIÓN Y SE ADOPTAN OTRAS DISPOSICIONES"

Página 14 de 24

- *Tanque séptico de 1000 lt, tanque FAFA de 1000 lt, con buen material filtrante, la disposición final es por medio de pozo de absorción con un diámetro de 4 mt y profundidad de 4 mt, el sistema aun no esta en uso.*
- *El predio cuenta con un area 2.2 has aproximadamente se observan potreros y semovientes.*
- *La vivienda es para los caceros del predio.*

5.1 CONCLUSIONES DE LA VISITA TÉCNICA

- *Se observan potreros y semovientes,*
- *el predio cuenta con una vivienda en construcción con un avance obra del 50%, el sistema está instalado mas no en uso.*

Consideraciones Técnicas Resultado De La Revisión Del Expediente:

Considerado lo establecido en la visita técnica No. 51609 del 19 de octubre de 2021 y luego del análisis de la documentación aportada, se requirió al solicitante mediante el Oficio Requerimiento técnico No. 18026 del 16 de noviembre de 2021, para que realice adecuaciones y ajustes al sistema, con el fin de poder continuar con el análisis de la solicitud de permiso de vertimiento. Los requerimientos se presentan a continuación:

1. *Ampliar la capacidad de las unidades tanque séptico y filtro anaerobio FAFA de acuerdo a lo planteado en las memorias de cálculo y planos aportados.*
2. *Cancelar en la tesorería de la Entidad el valor de la nueva visita de verificación, y radicar una copia del recibo de caja en la Corporación.*

*El Usuario **No Presento** respuesta al requerimiento.*

En el requerimiento también se advierte al usuario, que de no presentar la información requerida la corporación podrá adelantar las acciones pertinentes.

No hay en el expediente contentivo de la solicitud del permiso de vertimientos información que cumpla con los parámetros establecidos en la normatividad. Por lo anterior, No Se Puede evaluar el funcionamiento eficiente del STARD como solución de tratamiento de las aguas residuales generadas en el predio, ni si el sistema de tratamiento propuesto coincide con el instalado en campo o si las aguas residuales están recibiendo tratamiento adecuado.

*Según lo antes descrito se determina que **NO Se Puede Avalar El STARD** para tratar las aguas residuales generadas en el predio.*



"POR MEDIO DEL CUAL SE NIEGA UN PERMISO DE VERTIMIENTO DE AGUAS RESIDUALES DOMESTICAS PARA UNA VIVIENDA CAMPESTRE EN PROCESO DE CONSTRUCCIÓN Y SE ADOPTAN OTRAS DISPOSICIONES"

Página 15 de 24

6. OBSERVACIONES Y RECOMENDACIONES:

- *El usuario no atendió el Requerimiento técnico No. 18026 del 16 de Noviembre de 2021.*
- *Es importante aclarar que, para dar viabilidad técnica a la solicitud de permiso de vertimientos, el STARD debe funcionar de la manera adecuada.*
- *No se presentó de manera adecuada la documentación técnica solicitada con el fin de evaluar el funcionamiento de los STARD en el predio.*
- *Los aspectos anteriormente mencionados impiden dar un concepto técnico favorable al STARD existente en el predio.*
- *La evaluación técnica integral determina que NO se puede dar viabilidad para otorgar el permiso solicitado.*

El presente concepto técnico se emite a partir de la Solicitud de permiso de vertimientos radicada el 15 de marzo de 2021, la visita técnica de verificación No. 51609 del 19 de octubre de 2021 y con fundamento en la documentación aportada por el solicitante y contenida dentro del respectivo expediente.

7. CONCLUSIÓN FINAL

El concepto técnico se realiza en el marco de la resolución No. 044 de 2017: "Por medio de la cual se declara la congestión administrativa y se inicia un proceso de descongestión, normalización y atención oportuna de trámites ambientales y procedimientos administrativos en las dependencias de la Corporación Autónoma Regional del Quindío y se dictan otras disposiciones", prorrogada mediante resolución 3524 del 29 de diciembre de 2017; con base en los resultados de la visita técnica de verificación del 19 de octubre de 2021, y en el análisis técnico de los documentos aportados por el solicitante.

*Como resultado de la evaluación técnica de la documentación contenida en el expediente No. **2931 DE 2021** y de lo encontrado en las mencionada visita técnica, se considera que se debe **NEGAR** el Permiso de Vertimientos de Aguas Residuales Domésticas al predio LOTE LA DIVISA de la vereda LLANITOS del Municipio de CALARCA (Q.), MATRÍCULA INMOBILIARIA No. 282-4418, lo anterior teniendo como base que el usuario NO cumplió el requerimiento de **Presentar** la información solicitada y la misma es determinante para la respectiva evaluación técnica, sin embargo, la solicitud está sujeta a la evaluación jurídica integral de la documentación, al análisis de compatibilidad de uso del suelo, y los demás que el profesional asignado determine.*

RESOLUCIÓN No.

ARMENIA QUINDIO,

"POR MEDIO DEL CUAL SE NIEGA UN PERMISO DE VERTIMIENTO DE AGUAS RESIDUALES DOMESTICAS PARA UNA VIVIENDA CAMPESTRE EN PROCESO DE CONSTRUCCIÓN Y SE ADOPTAN OTRAS DISPOSICIONES"

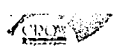
Es importante precisar que el análisis del otorgamiento o negación del permiso de vertimientos, se hace desde la valoración de los derechos fundamentales, incluido en estos la no afectación al derecho fundamental al ambiente sano el cual se encuentra consagrado en el artículo 79 de la constitución política Colombiana de 1991, el cual, en su tenor literal, dispone lo siguiente:

"Todas las personas tienen derecho a gozar de un ambiente sano. La ley garantizará la participación de la comunidad en las decisiones que puedan afectarlo.

Es deber del Estado proteger la diversidad e integridad del ambiente, conservar las áreas de especial importancia ecológica y fomentar la educación para el logro de esos fines".

En este sentido es de vital importancia determinar si el vertimiento que se pretende legalizar, ya se está generando, si existe o no un sistema construido, o si simplemente es con el ánimo de llevarse a cabo a través del tiempo, presupuestos estos que son indispensables para esta subdirección al momento de tomar una decisión de fondo que resuelva la solicitud, toda vez que el fin primordial es la protección del ambiente y en tal sentido es que se hace indispensable determinar si el sistema propuesto es el indicado para mitigar los impactos que se podrían generar producto de los vertimientos generados por el desarrollo del proyecto y en caso de que se encuentre construido o que se esté desarrollando el proyecto que logre mitigar los impactos por este generados en cuanto a vertimientos se refiere, en cuanto la protección del ambiente, a su tratamiento como derecho fundamental y su prevalencia. Ha reiterado la corte constitucional en su sentencia T-536 de 2009:

"El ambiente sano y ecológicamente equilibrado es un derecho Constitucional fundamental, pues su violación atenta directamente contra la perpetuación de la especie humana y, en consecuencia, con el derecho más fundamental del hombre: la vida. El derecho a la salud y a la vida son derechos fundamentales porque son esenciales al hombre, la salud se encuentra ligada al medio ambiente que le rodea y que dependiendo de las condiciones que éste le ofrezca, le permitirá desarrollarse económica y socialmente a los pueblos, garantizándoles su supervivencia. Existen unos límites tolerables de contaminación que al ser traspasado constituyen un perjuicio para el medio ambiente y la vida, que no pueden ser justificables y por lo tanto exigen imponer unos correctivos."



RESOLUCIÓN No. 000965

09-19-2022

ARMENIA QUINDIO,

"POR MEDIO DEL CUAL SE NIEGA UN PERMISO DE VERTIMIENTO DE AGUAS RESIDUALES DOMESTICAS PARA UNA VIVIENDA CAMPESTRE EN PROCESO DE CONSTRUCCIÓN Y SE ADOPTAN OTRAS DISPOSICIONES"

Que, posterior a la revisión de la documentación que reposa en el expediente 002931-2021, la Subdirección de Regulación y Control Ambiental mediante oficio Requerimiento Técnico 00018026 del 16 de noviembre de 2021, requirió al solicitante para que realizara las respectivas adecuaciones y ajustes al sistema, con el fin de poder continuar con el análisis de la solicitud de permiso de vertimiento. Los requerimientos se sintetizan a continuación:

a. Ampliar la capacidad de las unidades tanque séptico y filtro anaerobio FAFA de acuerdo a lo planteado en las memorias de cálculo y planos aportados.

Pese a la notificación del requerimiento técnico No. 00018026 del 16 de Noviembre de 2021, El Usuario **No Presento** respuesta a la solicitud, la cual era determinante para la respectiva evaluación técnica de la solicitud.

En el requerimiento la Subdirección de Regulación y Control Ambiental de la Corporación Autónoma Regional del Quindío, concedió el plazo de un (1) mes calendario para que realizara las respectivas adecuaciones y ajustes. De igual forma, en el respectivo oficio también se advierte al usuario, que de no presentar la información requerida la corporación podrá adelantar las acciones pertinentes.

A día de hoy, en el expediente contentivo de la solicitud del permiso de vertimientos no se encuentra la información que cumpla con los parámetros establecidos en la normatividad. Por lo anterior, No Se Puede evaluar el funcionamiento eficiente del STARD como solución de tratamiento de las aguas residuales generadas en el predio, ni si el sistema de tratamiento propuesto coincide con el instalado en campo o si las aguas residuales están recibiendo tratamiento adecuado.

Debido a esto, el ingeniero civil, por medio de concepto técnico **CTPV-071-2022** determinó:

*"Según lo antes descrito se determina que **NO Se Puede Avalar El STARD** para tratar las aguas residuales generadas en el predio".*

Que adicional a lo anterior, encontramos que del certificado de tradición del predio identificado con la matrícula inmobiliaria No. **282-4418**, se desprende que el fundo tiene una fecha de apertura del 03 de diciembre de 1979 y posee un área de 10 Hectáreas, lo que evidentemente no es violatorio de los tamaños mínimos, por tratarse de un predio Rural tal y como lo indica el concepto sobre uso de suelos **No.0432**, con fecha del 26 de febrero de 2021, el cual fue expedido por el Subsecretario de Ordenamiento Territorial, Desarrollo

ARMENIA QUINDIO,

"POR MEDIO DEL CUAL SE NIEGA UN PERMISO DE VERTIMIENTO DE AGUAS RESIDUALES DOMESTICAS PARA UNA VIVIENDA CAMPESTRE EN PROCESO DE CONSTRUCCIÓN Y SE ADOPTAN OTRAS DISPOSICIONES"

Urbano y Rural del municipio de Calarcá Quindío, quien es la autoridad competente para tratar y definir estos aspectos:

"(...)

USOS PERMITIDOS	PRINCIPAL: VU, C1. COMPLEMENTARIO Y/O COMPATIBLE: VB, PARCELACIÓN, G1, L1, R1, R2, R3.
USOS CONDICIONADOS	RESTRINGIDO: C2, C3, G2, G5, G6, L2.
USOS NO PERMITIDOS	PROHIBIDO: VM, VAC, C4, C5, G3, G4, L3.

(...)"

Teniendo como base el ARTÍCULO 2.2.3.3.5.7. del Decreto 1076 de 2015 (Decreto 3930 de 2010, art 47) **Otorgamiento del permiso de vertimiento.** La autoridad ambiental competente, con fundamento en la clasificación de aguas, en la evaluación de la información aportada por el solicitante, en los hechos y circunstancias deducidos de las visitas técnicas practicadas y en el informe técnico, otorgará o negará el permiso de vertimiento mediante resolución. Y atendiendo que el usuario **NO** cumplió con el requerimiento de realizar ajustes al sistema, lo cual fue determinante para la no viabilidad del concepto técnico, conlleva a que esta autoridad ambiental no pueda tomar una decisión de fondo favorable; razón por la cual se debe negar la solicitud del trámite del permiso de vertimiento con radicado **02931-2021.**

En virtud de lo anterior, se realiza la presente **RESOLUCIÓN POR MEDIO DE LA CUAL SE NIEGA UN PERMISO DE VERTIMIENTO**, en la que se toma una decisión de fondo a una solicitud, tal como lo establece el numeral 6 del artículo 2.2.3.3.5.5 de la sección 5 del Decreto 1076 de 2015 (decreto 3930 de 2010) modificado por el Decreto 50 de 2018.

La Corporación Autónoma Regional del Quindío – CRQ, en virtud del artículo 9 de la Ley 1437 de 2011, la cual establece las prohibiciones de las autoridades, indicando en el numeral 4: "Exigir constancias, certificaciones o documentos que reposen en la respectiva Entidad". De igual manera, el artículo noveno del Decreto 019 de 2012 "Ley Antitrámites", trata sobre la prohibición de exigir documentos que reposan en la entidad señalando: "Cuando se esté adelantando un trámite ante la administración, se prohíbe exigir actos administrativos, constancias, certificaciones o documentos que ya reposen en la entidad ante la cual se está tramitando la respectiva actuación (...)" y de los principios de eficacia y economía que rigen

RESOLUCIÓN No. 009888

ARMENIA QUINDIO, 17-2022

"POR MEDIO DEL CUAL SE NIEGA UN PERMISO DE VERTIMIENTO DE AGUAS RESIDUALES DOMESTICAS PARA UNA VIVIENDA CAMPESTRE EN PROCESO DE CONSTRUCCIÓN Y SE ADOPTAN OTRAS DISPOSICIONES"

las actuaciones administrativas, el primero propende porque las autoridades busquen que los procedimientos logren su finalidad, y para el efecto, deberán remover de oficio los obstáculos puramente formales, entre otros y el segundo tiene por finalidad que las autoridades procedan con austeridad y eficacia, optimizando el uso del tiempo y de los demás recursos, procurando el más alto nivel de calidad en las actuaciones y la protección de los derechos de las personas. Lo anterior en concordancia con el Decreto 2106 de 2019, "Por el cual se dictan normas para simplificar, suprimir y reformar tramites, procesos y procedimientos innecesarios existentes en la administración pública".

CONSIDERACIONES JURIDICAS

Es deber del Estado proteger la diversidad e integridad del ambiente, conservar las áreas de especial importancia ecológica y fomentar la educación para el logro de estos fines."

Que el artículo 8 de la Constitución Política establece que *'Es obligación del Estado y de las personas proteger las riquezas culturales y naturales de la nación'*.

Que el artículo 79 ibídem, indica que: "Todas las personas tienen derecho a gozar de un ambiente sano. La Ley garantizará la participación de la comunidad en las decisiones que puedan afectarlo".

Es deber del Estado proteger la diversidad e integridad del ambiente, conservar las áreas de especial importancia ecológica y fomentar la educación para el logro de estos fines."

Que el artículo 80 ibídem, establece que: "El Estado planificará el manejo y aprovechamiento de los recursos naturales, para garantizar su desarrollo sostenible, su conservación, restauración o sustitución..."

Que el artículo 132 ibídem, establece en lo relativo al uso, conservación y preservación de las aguas que: "Sin permiso, no se podrán alterar los cauces, ni el régimen y la calidad de las aguas, ni intervenir su uso legítimo,"

Que los numerales 9 y 12 del artículo 31 de la Ley 99 de 1993, establece, entre otras como funciones de las Corporaciones Autónomas Regionales, las siguientes:

ARMENIA QUINDIO,

"POR MEDIO DEL CUAL SE NIEGA UN PERMISO DE VERTIMIENTO DE AGUAS RESIDUALES DOMESTICAS PARA UNA VIVIENDA CAMPESTRE EN PROCESO DE CONSTRUCCIÓN Y SE ADOPTAN OTRAS DISPOSICIONES"

Numeral 9. Otorgar concesiones, permisos, autorizaciones y licencias ambientales, requeridas por la Ley para el uso, aprovechamiento o movilización de los recursos naturales renovables o para el desarrollo de actividades que afecten o puedan afectar el medio ambiente.

Numeral 12. Ejercer las funciones de evaluación, control y seguimiento ambiental de los usos del agua, el suelo, el aire y los demás recursos naturales renovables, lo cual comprenderá el vertimiento, emisión e incorporación de sustancias o residuos líquidos, sólidos y gaseosos....

Que la Ley 388 de 1997 reglamenta lo relacionado con los Planes de Ordenamiento Territorial de los municipios.

Que la Ley 2' de 1959 establece lo relacionado con la Reserva Forestal Central.

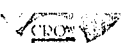
Que el Artículo 2.2.13.9.14 del Decreto 1076 de 2015, Capitulo 3, el cual compiló el Decreto 1594 de 1984 (artículo 72), establece que todo vertimiento a un cuerpo de agua deberá cumplir con la norma de vertimiento dispuesta en dicha reglamentación.

Que en el Artículo 2.2.13.5.1 del Decreto 1076 de 2015 Capitulo 3, el cual compiló el Decreto 3930 de 2010 (artículo 41), establece: **"Toda persona natural o jurídica cuya actividad o servicio genere vertimientos a las aguas superficiales, marinas, o al suelo, deberá solicitar y tramitar ante la autoridad ambiental competente, el respectivo permiso de vertimientos"**.

En el artículo 2.2.3.3.5.2 del Decreto 1076 de 2015 Capitulo 3, el cual compiló el Decreto 3930 de 2010 (artículos 42 ibídem), señala los requisitos que se necesitan para obtener un permiso de vertimientos ante la autoridad ambiental.

En el artículo 2.2.3.3.5.5 del Decreto 1076 de 2015, Capitulo 3, el cual compiló el Decreto 3930 de 2010 (artículos 45 ibídem), indica cual es el procedimiento que se debe seguir para la obtención del permiso de vertimientos.

Que el artículo 2.2.3.3.5.7, Decreto 1076 de 2015, el cual compiló el Decreto 3930 del 25 de octubre de 2010, (artículo 47), dispone: **"Con fundamento en la clasificación de aguas, en la evaluación de la información aportada por el solicitante, en los hechos y circunstancias deducidos de la visita técnica practicada y en el informe técnico, otorgará o negará el permiso de vertimiento mediante resolución."**



RESOLUCIÓN No. 000965

06 MAR 2022

ARMENIA QUINDIO,

"POR MEDIO DEL CUAL SE NIEGA UN PERMISO DE VERTIMIENTO DE AGUAS RESIDUALES DOMESTICAS PARA UNA VIVIENDA CAMPESTRE EN PROCESO DE CONSTRUCCIÓN Y SE ADOPTAN OTRAS DISPOSICIONES"

Que la protección al medio ambiente corresponde a uno de los más importantes cometidos estatales, es deber del Estado garantizar a las generaciones futuras la conservación del ambiente y la preservación de los recursos naturales.

Que con fundamento en lo anterior, esta subdirección puede evidenciar que el sistema de tratamiento de aguas residuales, no se encuentra ajustado de acuerdo a los parámetros establecidos en la norma vigente, con el fin de dar un buen manejo a las aguas residuales producto de la actividad avícola que se genera en el predio, razón por la cual este permiso de vertimiento no podrá ser otorgado; Dadas todas las garantías y momentos procesales por esta Corporación para que el interesado cumpliera con el requerimiento efectuado y no siendo cumplido satisfactoriamente.

La Resolución 0330 de 2017 expedida por el Ministerio de Vivienda, Ciudad y Territorio *"Por la cual se adopta el Reglamento Técnico para el Sector de Agua Potable y Saneamiento Básico – RAS y se derogan las resoluciones 1096 de 2000, 0424 de 2001, 0668 de 2003, 1459 de 2005, 1447 de 2005 y 2320 de 2009"*.

La Resolución reglamenta los requisitos técnicos que se deben cumplir en las etapas de diseño construcción, puesta en marcha, operación, mantenimiento y rehabilitación de la infraestructura relacionada con los servicios públicos de acueducto, alcantarillado y aseo.

Que de conformidad con el procedimiento para la obtención del permiso de vertimientos determinado en el numeral 5 del artículo 2.2.3.3.5.5 de la sección 5 del Decreto 1076 de 2015 (artículo 45 del decreto 3930 de 2010), modificado por el Decreto 50 de 2018, se profirió Auto de Tramite con radicado No. **SRCA-AITV-107-10-03-2022** del 10 de Marzo de 2022 que declara reunida toda la información para decidir.

Que la Resolución 2169 del 12 de diciembre de 2016, modificada por la Resolución 066 del 16 de enero de 2017, modificada por la Resolución 081 del 18 de enero de 2017 y a su vez modificada por las Resoluciones No. 1035 del 03 de mayo del 2019 y 1861 del 14 de septiembre del año 2020, emanadas de la Dirección General de la Corporación Autónoma Regional del Quindío y, asignó a la Subdirección de Regulación y Control Ambiental de la Corporación Autónoma Regional del Quindío, la función de otorgar permisos, concesiones, autorizaciones y licencias ambientales requeridas por la ley para el uso, aprovechamiento o movilización de los recursos naturales o para el desarrollo de actividades que afecten o puedan afectar el medio ambiente; por lo tanto es competente para expedir el presente acto administrativo.

"POR MEDIO DEL CUAL SE NIEGA UN PERMISO DE VERTIMIENTO DE AGUAS RESIDUALES DOMESTICAS PARA UNA VIVIENDA CAMPESTRE EN PROCESO DE CONSTRUCCIÓN Y SE ADOPTAN OTRAS DISPOSICIONES"

Que con base en la revisión de avances y el conocimiento del aumento progresivo de ingreso de solicitudes de permisos, licencias, concesiones y demás trámites ambientales, el Director General expidió la Resolución 044 del 11 de enero de 2017 *"Por medio de la cual se declara la congestión administrativa y se inicia un proceso descongestión, normalización y atención oportuna de tramites ambientales y procedimientos administrativos en las dependencias de la Corporación Autónoma Regional del Quindío y se dictan otras disposiciones"*. Esta Resolución ha sido prorrogada mediante la Resolución 3524 del 29 de diciembre de 2017 y a su vez modificado por la Resolución 824 de 2018, en consideración a la permanencia de las solicitudes sin resolver de fondo, a pesar de los avances logrados hasta la fecha.

Que en el marco del proceso de descongestión que adelanta la Corporación Autónoma Regional del Quindío, se encuentra para el respectivo impulso procesal, el expediente **02931-2021** que corresponde al predio **1) LOTE LA DIVISA** ubicado en la vereda **LLANITOS**, del Municipio de **CALARCA (Q)**, encontrándose pendiente de resolverse la solicitud de permiso de vertimiento.

Que con fundamento en lo anterior se desarrolla el proceso descongestión en procura de normalizar trámites y de atención oportuna según la creación de los grupos internos y la asignación de personal contratista.

Que, por tanto, el Subdirector de Regulación y Control Ambiental de la Corporación Autónoma Regional del Quindío CRQ, en uso de sus atribuciones y en mérito de lo expuesto,

RESUELVE

ARTÍCULO PRIMERO: NEGAR EL PERMISO DE VERTIMIENTO DE AGUAS RESIDUALES DOMESTICAS PARA UNA VIVIENDA CAMPESTRE EN PROCESO DE CONSTRUCCIÓN, para el predio denominado **1) LOTE LA DIVISA** ubicado en la vereda **LLANITOS** del municipio de **CALARCA (Q)** identificado con matrícula inmobiliaria número 282-4418, presentado por el señor **MIGUEL ANGEL HERRERA** identificado con la cedula de ciudadanía No. 18.387.266 en calidad de copropietario del predio objeto de solicitud.

PARÁGRAFO: La negación del permiso de vertimiento para el predio **1 LOTE LA DIVISA** ubicado en la vereda **LLANITOS** del municipio de **CALARCA (Q)** identificado con matrícula inmobiliaria número 282-4418, se efectúa por los argumentos expuestos en la parte motiva del presente proveído.


ARMENIA QUINDIO,

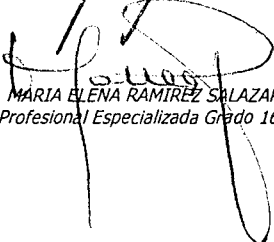
"POR MEDIO DEL CUAL SE NIEGA UN PERMISO DE VERTIMIENTO DE AGUAS RESIDUALES DOMESTICAS PARA UNA VIVIENDA CAMPESTRE EN PROCESO DE CONSTRUCCIÓN Y SE ADOPTAN OTRAS DISPOSICIONES"


interpuesto por el solicitante dentro de los diez (10) días siguientes a la notificación, según lo dispuesto por la ley 1437 de 2011.

NOTIFÍQUESE, PUBLÍQUESE Y CÚMPLASE


CARLOS ARIEL TRUKE OSPINA
Subdirector de Regulación y Control Ambiental


JUAN CAMILO PEÑA LIZARAZO
Abogado Contratista SRCA.


MARIA ELENA RAMÍREZ SALAZAR
Profesional Especializada Grado 16


DANIEL JARAMILLO GÓMEZ
Profesional Universitario Grado 10



ARMENIA QUINDÍO,

"POR MEDIO DEL CUAL SE NIEGA UN PERMISO DE VERTIMIENTO DE AGUAS RESIDUALES DOMESTICAS PARA UNA FINCA HOTEL Y SE ADOPTAN OTRAS DISPOSICIONES"

LA SUBDIRECCIÓN DE REGULACIÓN Y CONTROL AMBIENTAL DE LA CORPORACIÓN AUTÓNOMA REGIONAL DEL QUINDÍO, en uso de sus atribuciones legales contenidas en la Ley General Ambiental de Colombia, el Código de Procedimiento Administrativo y de lo Contencioso Administrativo y la Resolución 2169 del 12 de diciembre de 2016, modificada por la Resolución 066 del 16 de enero de 2017, modificada por la Resolución 081 del 18 de enero de 2017 y a su vez modificada por la Resolución No. 1035 del 03 de mayo del 2019, emanadas de la Dirección General de la Corporación Autónoma Regional del Quindío y,

CONSIDERANDO:

Que el día 26 de mayo del año 2015, el Gobierno Nacional expidió el Decreto 1076 de 2015 "Por medio del cual se expide el Decreto Único Reglamentario del Sector Ambiente y Desarrollo Sostenible", en el cual incorporó gran parte de la normatividad Ambiental que rige en el territorio Colombiano, entre las normas concentradas está el Decreto 1541 de mil novecientos setenta y ocho (1978) el cual en su momento reguló aspectos relacionados con la disposición de vertimientos, así como también el Decreto 3930 de 2010, el cual derogó el Decreto 1594 de 1984, salvo los artículos 20 y 21, además de los artículos 193, 213 a 217 y 231 del Decreto 1541 de 1978. Teniendo con esto que el Decreto 1076 de 2015 (modificado parcialmente por el Decreto 050 de 2018) reglamenta, entre otros aspectos, lo concerniente al ordenamiento del recurso hídrico y los vertimientos compilando el Decreto 3930 de 2010.

Que el día 25 de marzo del año 2021, la señora **LUZ MARINA RESTREPO** identificada con cédula de ciudadanía número 25.016.328, quien actúa en calidad de propietaria del predio denominado: **1) LOTE "LA CASETA"** ubicado en la Vereda **PALERMO** del Municipio de **QUIMBAYA (Q)**, identificada con matrícula inmobiliaria **No. 280-164218**, presentó a la **CORPORACIÓN AUTÓNOMA REGIONAL DEL QUINDÍO -C.R.Q.** Solicitud de Permiso de Vertimientos con radicado No. **03406-2021**, acorde con la información que se detalla:

ASPECTOS TÉCNICOS Y AMBIENTALES GENERALES

INFORMACIÓN GENERAL DEL VERTIMIENTO

"POR MEDIO DEL CUAL SE NIEGA UN PERMISO DE VERTIMIENTO DE AGUAS RESIDUALES DOMESTICAS PARA UNA FINCA HOTEL Y SE ADOPTAN OTRAS DISPOSICIONES"

Nombre del predio o proyecto	LOTE "LA CASETA"
Localización del predio o proyecto	Vereda PALERMO del Municipio de QUIMBAYA (Q.)
Ubicación del vertimiento (coordenadas georreferenciadas).	Latitud: 4° 36' 23.2" N Longitud: - 75° 47' 09.2" W
Código catastral	63594000200030296000
Matricula Inmobiliaria	280-164218
Nombre del sistema receptor	Suelo
Fuente de abastecimiento de agua	COMITÉ DE CAFETEROS
Cuenca hidrográfica a la que pertenece	Río La Vieja
Tipo de vertimiento	Turismo y Doméstico
Tipo de actividad que genera el vertimiento.	Turismo y Domestico
Caudal de la descarga	0,1 Lt/seg.
Frecuencia de la descarga	30 días/mes.
Tiempo de la descarga	24 horas/día
Tipo de flujo de la descarga	Intermitente
Área de disposición	25.99 m2

Que por reunir los requisitos legales, especialmente a lo estipulado en el artículo 2.2.3.3.5.2 (artículo 42 del Decreto 3930 de 2010), modificado por el Decreto 50 de 2018, mediante acto administrativo con radicado **No. SRCA-AITV-488-06-21** del día 10 de junio del año 2021, se profirió Auto de Iniciación de Trámite de vertimientos, el cual fue notificado por



ARMENIA QUINDÍO,

"POR MEDIO DEL CUAL SE NIEGA UN PERMISO DE VERTIMIENTO DE AGUAS RESIDUALES DOMESTICAS PARA UNA FINCA HOTEL Y SE ADOPTAN OTRAS DISPOSICIONES"

aviso mediante radicado 00011875 del día 11 de agosto del año 2021 a la señora **LUZ MARINA RESTREPO**, identificada con cédula de ciudadanía número 25.016.328 en calidad de propietaria.

CONSIDERACIONES TÉCNICAS

Que la Técnico Marleny Vásquez, contratista de la Subdirección de Regulación y Control Ambiental de la C.R.Q. elaboró el informe de visita técnica de acuerdo a la visita realizada el 21 de octubre del 2021, mediante acta número 51618, al Predio: **LA CASETA**, ubicado en la Vereda **PALERMO**, del Municipio de **QUIMBAYA (Q)**, en la cual se observó lo siguiente:

"DESCRIPCIÓN DE LOS ASPECTOS ENCONTRADOS EN LA VISITA

"en el trámite de solicitud de permiso de vertimientos se realiza visita técnica de verificación y funcionamiento del sistema de manejo de aguas residuales. Se observa una finca hotel con capacidad para 20 personas aproximadamente, 10 habitaciones, 10 baños, una cocina, habitada permanentemente por 2 personas cuenta con un sistema completo en prefabricado con globo de 105 litros, tanque séptico de 2000 litros, filtro anaerobio de 2000 litros con buen material filtrante, también se observa una vivienda campestre de cuatro habitaciones, dos baños, y cocina y habitada por dos personas permanentes, esta vivienda cuenta con sistema séptico aparte de tg de 105 litros, tanque séptico de 2000 litros, tanque anaerobio de 2000 litros, con buen material filtrante, los dos sistemas del predio tiene el mismo disposición final. Un pozo de absorción de 6 m de profundidad por 3 m de ancho y 3 m de largo. el predio cuenta con un aria de 3100 m² aproximadamente su actividad es turismo y residencial linda con otros predios y vía principal"

(Se anexa informe de visita técnica y registro fotográfico).

Que mediante oficio con referencia de Requerimiento Técnico 00018186 del 17 de noviembre de 2021, la Subdirección de Regulación y Control Ambiental de la Corporación Autónoma Regional del Quindío, requirió al solicitante para que allegara los siguientes ajustes a la documentación, con el fin de poder continuar con el análisis de la solicitud de permiso de vertimiento. Los requerimientos se sintetizan a continuación:

"POR MEDIO DEL CUAL SE NIEGA UN PERMISO DE VERTIMIENTO DE AGUAS RESIDUALES DOMESTICAS PARA UNA FINCA HOTEL Y SE ADOPTAN OTRAS DISPOSICIONES"

1. Definir para cada uno de los dos sistemas compuestos por trampa de grasas, tanque séptico y filtro anaerobio, la población atendida.
2. Memoria ajustada de cálculo y diseño para cada una de las unidades del sistema con base en el numeral anterior, donde se realizan los cálculos y se cumplan con los criterios establecidos en el reglamento técnico para el sector de agua potable y saneamiento básico RAS, adoptado mediante resolución 0330 de 2017. Deben ser elaborados y firmados por firmas especializadas o por profesionales calificados para ello y que cuente con su respectiva tarjeta profesional, de acuerdo con las normas vigentes en la materia.

A través de oficio del 30 de noviembre de 2021, con radicado E14605-21, la señora **LUZ MARINA RESTREPO** allegó la documentación requerida mediante oficio Requerimiento Técnico 00018186 del 17 de noviembre de 2021.

Que el día 05 de febrero del año 2022, el Ingeniero Civil **CHRISTIAN FELIPE DIAZ BAHAMON**, contratista de la Subdirección de Regulación y Control Ambiental de la C.R.Q., evaluó técnica y ambientalmente la documentación allegada por el usuario y emitió concepto técnico para trámite de permiso de vertimientos, en el cual manifestó lo siguiente:

"CONCEPTO TÉCNICO PARA TRÁMITE DE PERMISOS DE VERTIMIENTOS – CTPV - 080 – 2021

FECHA: 05 de Febrero de 2022

SOLICITANTE: LUZ MARINA RESTREPO

EXPEDIENTE: 3406 de 2021

1. OBJETO

*Evaluar la propuesta técnica presentada por el solicitante, teniendo en cuenta los parámetros mínimos de diseño del sistema de tratamiento y disposición final de **aguas residuales domésticas** según las recomendaciones técnicas generales y las establecidas por el Reglamento Técnico para el Sector de Agua potable y Saneamiento Básico RAS, adoptado mediante Resolución 0330 de 2017.*

"POR MEDIO DEL CUAL SE NIEGA UN PERMISO DE VERTIMIENTO DE AGUAS RESIDUALES DOMESTICAS PARA UNA FINCA HOTEL Y SE ADOPTAN OTRAS DISPOSICIONES"

2. ANTECEDENTES

1. Decreto 050 de 2018, que modificó al Decreto 1076 de 2015.
2. Solicitud de permiso de vertimientos radicada el 25 de marzo de 2021.
3. Auto de inicio de trámite de permiso de vertimiento SRCA-AITV-488-06-21 del 10 de junio del (2021).
4. Visita técnica de verificación de estado y funcionamiento del sistema de tratamiento de aguas residuales No. 51618 del 21 de Octubre de 2021.
5. Requerimiento técnico No. 18186 del 17 de noviembre de 2021
6. Radicado E14605 del 30 de noviembre del 2021, mediante el cual el usuario da respuesta al requerimiento técnico.

3. ASPECTOS TÉCNICOS Y AMBIENTALES GENERALES

INFORMACIÓN GENERAL DEL VERTIMIENTO	
Nombre del predio o proyecto	LOTE "LA CASETA"
Localización del predio o proyecto	Vereda PALERMO del Municipio de QUIMBAYA (Q.)
Ubicación del vertimiento (coordenadas georreferenciadas).	Latitud: 4° 36' 23.2" N Longitud: - 75° 47' 09.2" W
Código catastral	63594000200030296000
Matricula Inmobiliaria	280-164218
Nombre del sistema receptor	Suelo
Fuente de abastecimiento de agua	COMITÉ DE CAFETEROS
Cuenca hidrográfica a la que pertenece	Río La Vieja
Tipo de vertimiento	Turismo y Doméstico
Tipo de actividad que genera el vertimiento.	Turismo y Domestico
Caudal de la descarga	0,1 Lt/seg.
Frecuencia de la descarga	30 días/mes.

RESOLUCIÓN No.

ARMENIA QUINDÍO,

000978

06 ABR 2022

"POR MEDIO DEL CUAL SE NIEGA UN PERMISO DE VERTIMIENTO DE AGUAS RESIDUALES DOMESTICAS PARA UNA FINCA HOTEL Y SE ADOPTAN OTRAS DISPOSICIONES"

Tiempo de la descarga	24 horas/día
Tipo de flujo de la descarga	Intermitente
Área de disposición	25.99 m ²

4. RESULTADOS DE LA REVISIÓN DE LA PROPUESTA TÉCNICA PRESENTADA

4.1 SISTEMA PROPUESTO PARA EL MANEJO DE AGUAS RESIDUALES

Las aguas residuales domésticas (ARD), generadas en el predio se conducen a un Sistema de Tratamiento de Aguas Residuales Domésticas (STARD) prefabricado, compuesto por dos (2) trampas de grasas, dos (2) tanques sépticos y dos (2) filtros anaeróbicos; los dos sistemas convergen a una única disposición final a pozo de absorción.

Trampas de grasas: Las dos trampas de grasas del predio son prefabricadas, para el pre tratamiento de las aguas residuales provenientes de las cocinas. Según las memorias de cálculo, cuentan con un volumen útil de 0.105 m³ o 105 litros cada una.

Tanque séptico: En el predio se encuentran instalados dos tanques prefabricado de polietileno marca rotoplast, y según el catalogo del fabricante las dimensiones son: 1.07 m de profundidad útil, 1.65 m de diámetro superior, 1.39 m de diámetro inferior y un borde libre de 0.12 m, para un volumen útil de 2.0 m³ o 2,000 litros en cada tanque.

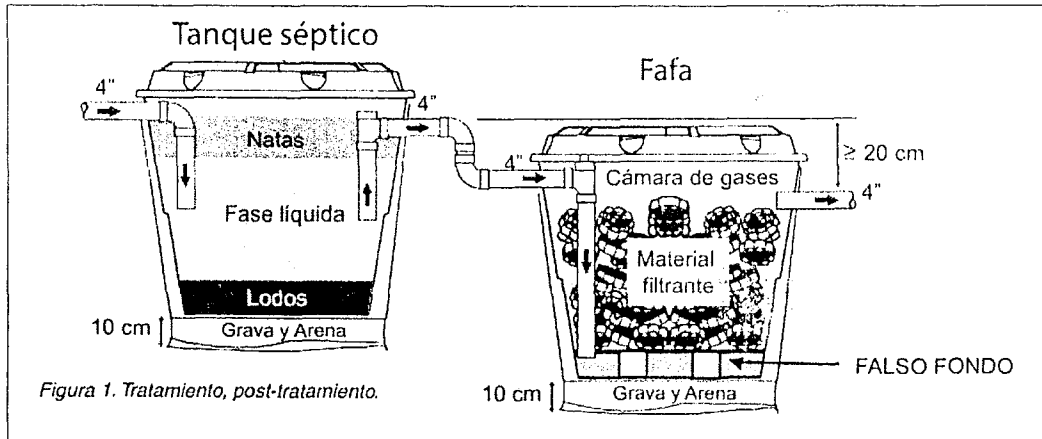
El sistema fue seleccionado para 20 personas (12 en STARD 1 y 8 en STARD 2).

Imagen 1. Esquema (STARD) Tomado de catálogo Rotoplast



ARMENIA QUINDÍO,

"POR MEDIO DEL CUAL SE NIEGA UN PERMISO DE VERTIMIENTO DE AGUAS RESIDUALES DOMESTICAS PARA UNA FINCA HOTEL Y SE ADOPTAN OTRAS DISPOSICIONES"



Filtro Anaerobio de Flujo Ascendente FAFA: En el predio se encuentran instalados dos tanques prefabricados de polietileno marca rotoplast, y según el catalogo del fabricante las dimensiones son: 1.07 m de profundidad útil, 1.65 m de diámetro superior, 1.39 m de diámetro inferior y un borde libre de 0.12 m, para un volumen útil de 2.0 m3 o 2,000 litros en cada tanque.

Disposición final del efluente: Como disposición final de las aguas residuales domésticas tratadas se opta por la infiltración al suelo mediante un pozo de absorción. La tasa de percolación obtenida a partir del ensayo realizado en el predio es de 1.0 min/pulgada. A partir de esto se dimensiona un pozo de absorción de 2.50 m de diámetro y 3.31 m de profundidad, para un área efectiva de infiltración de 25.99 m2.

4.2 OTROS ASPECTOS TECNICOS

Caracterización actual del vertimiento existente o estado final previsto para el vertimiento proyectado de conformidad con la norma de vertimientos vigente:

Las aguas residuales domésticas cuentan con unas características ya conocidas. Cuando se originan en una vivienda familiar, los caudales y por lo tanto las cargas contaminantes son similares entre sí, y en consecuencia, dado el bajo impacto de vertimientos de esta magnitud y características y asumiendo que para sistemas de tipo convencional (aquellos conformados por trampa de grasas, tanque séptico y filtro anaerobio) se obtiene la remoción de carga contaminante requerida (80% en

"POR MEDIO DEL CUAL SE NIEGA UN PERMISO DE VERTIMIENTO DE AGUAS RESIDUALES DOMESTICAS PARA UNA FINCA HOTEL Y SE ADOPTAN OTRAS DISPOSICIONES"

DBO, SST y Grasas y Aceites), se considera que una caracterización presuntiva de estas aguas residuales domésticas ofrece suficiente información del vertimiento de entrada y salida del STARD.


Concepto sobre el uso del suelo expedido por la autoridad municipal competente:

De acuerdo con el Documento CP/US/067/2021, expedido el 16 de marzo de 2021 por la Secretaria de Ordenamiento Territorial y Desarrollo Urbano y Rural de Quimbaya, mediante el cual se certifica que:

La propiedad localizada en la vereda PALERMO "LOTE LA CASETA", identificada con ficha catastral No 000200030296000, con matricula No 280-164218, se encuentra ubicado en el área rural del Municipio de Quimbaya, según el Plan Básico de Ordenamiento Territorial del Municipio de Quimbaya. (ACUERDO No. 013 DEL 2000) y teniendo en cuenta las clases agrologicas del SIG QUINDIO, dicho predio se encuentra la subclase, 2s1 y 4p2.

Por todo lo anterior, el USO DE SUELO DEL PREDIO REFERENCIADO ES: AGROPECUARIA

Imagen 2. Localización del predio Tomado del SIG Quindío.



Según la ficha catastral No. 000200030296000

Según lo observado en el SIG Quindío se evidencia que el predio se encuentra fuera de áreas y ecosistemas estratégicos, y se observan drenajes sencillos cruzando el predio.



ARMENIA QUINDÍO,

"POR MEDIO DEL CUAL SE NIEGA UN PERMISO DE VERTIMIENTO DE AGUAS RESIDUALES DOMESTICAS PARA UNA FINCA HOTEL Y SE ADOPTAN OTRAS DISPOSICIONES"

constancias, certificaciones o documentos que ya reposen en la entidad ante la cual se está tramitando la respectiva actuación (...); y de los principios de eficacia y economía que rigen las actuaciones administrativas, el primero propende porque las autoridades busquen que los procedimientos logren su finalidad, y para el efecto, deberán remover de oficio los obstáculos puramente formales, entre otros y el segundo tiene por finalidad que las autoridades procedan con austeridad y eficacia, optimizando el uso del tiempo y de los demás recursos, procurando el más alto nivel de calidad en las actuaciones y la protección de los derechos de las personas. Lo anterior en concordancia con el Decreto 2106 de 2019, "Por el cual se dictan normas para simplificar, suprimir y reformar tramites, procesos y procedimientos innecesarios existentes en la administración pública".

CONSIDERACIONES JURIDICAS

Es deber del Estado proteger la diversidad e integridad del ambiente, conservar las áreas de especial importancia ecológica y fomentar la educación para el logro de estos fines."

Que el artículo 8 de la Constitución Política establece que *'Es obligación del Estado y de las personas proteger las riquezas culturales y naturales de la nación'*.

Que el artículo 79 ibídem, indica que: "Todas las personas tienen derecho a gozar de un ambiente sano. La Ley garantizará la participación de la comunidad en las decisiones que puedan afectarlo".

Es deber del Estado proteger la diversidad e integridad del ambiente, conservar las áreas de especial importancia ecológica y fomentar la educación para el logro de estos fines."

Que el artículo 80 ibídem, establece que: "El Estado planificará el manejo y aprovechamiento de los recursos naturales, para garantizar su desarrollo sostenible, su conservación, restauración o sustitución..."

Que el artículo 132 ibídem, establece en lo relativo al uso, conservación y preservación de las aguas que: "Sin permiso, no se podrán alterar los cauces, ni el régimen y la calidad de las aguas, ni intervenir su uso legítimo,"

ARMENIA QUINDÍO,

"POR MEDIO DEL CUAL SE NIEGA UN PERMISO DE VERTIMIENTO DE AGUAS RESIDUALES DOMESTICAS PARA UNA FINCA HOTEL Y SE ADOPTAN OTRAS DISPOSICIONES"

Que la los numerales 9 y 12 del artículo 31 de la Ley 99 de 1993, establece, entre otras como funciones de las Corporaciones Autónomas Regionales, las siguientes:

Numeral 9. Otorgar concesiones, permisos, autorizaciones y licencias ambientales, requeridas por la Ley para el uso, aprovechamiento o movilización de los recursos naturales renovables o para el desarrollo de actividades que afecten o puedan afectar el medio ambiente.

Numeral 12. Ejercer las funciones de evaluación, control y seguimiento ambiental de los usos del agua, el suelo, el aire y los demás recursos naturales renovables, lo cual comprenderá el vertimiento, emisión e incorporación de sustancias o residuos líquidos, sólidos y gaseosos....

Que la Ley 388 de 1997 reglamenta lo relacionado con los Planes de Ordenamiento Territorial de los municipios.

Que la Ley 2ª de 1959 establece lo relacionado con la Reserva Forestal Central.

Que el Artículo 2.2.13.9.14 del Decreto 1076 de 2015, Capítulo 3, el cual compiló el Decreto 1594 de 1984 (artículo 72), establece que todo vertimiento a un cuerpo de agua deberá cumplir con la norma de vertimiento dispuesta en dicha reglamentación.

Que en el Artículo 2.2.13.5.1 del Decreto 1076 de 2015 Capítulo 3, el cual compiló el Decreto 3930 de 2010 (artículo 41), establece: **"Toda persona natural o jurídica cuya actividad o servicio genere vertimientos a las aguas superficiales, marinas, o al suelo, deberá solicitar y tramitar ante la autoridad ambiental competente, el respectivo permiso de vertimientos"**.

En el artículo 2.2.3.3.5.2 del Decreto 1076 de 2015 Capítulo 3, el cual compiló el Decreto 3930 de 2010 (artículos 42 ibídem), señala los requisitos que se necesitan para obtener un permiso de vertimientos ante la autoridad ambiental.

En el artículo 2.2.3.3.5.5 del Decreto 1076 de 2015, Capítulo 3, el cual compiló el Decreto 3930 de 2010 (artículos 45 ibídem), indica cual es el procedimiento que se debe seguir para la obtención del permiso de vertimientos.



"POR MEDIO DEL CUAL SE NIEGA UN PERMISO DE VERTIMIENTO DE AGUAS RESIDUALES DOMESTICAS PARA UNA FINCA HOTEL Y SE ADOPTAN OTRAS DISPOSICIONES"

Que el artículo 2.2.3.3.5.7, Decreto 1076 de 2015, Capitulo el cual compiló el Decreto 3930 del 25 de octubre de 2010, (artículo 47), dispone: "*Con fundamento en la clasificación de aguas, en la evaluación de la información aportada por el solicitante, en los hechos y circunstancias deducidos de la visita técnica practicada y en el informe técnico, otorgará o negará el permiso de vertimiento mediante resolución*"

Que la protección al medio ambiente corresponde a uno de los más importantes cometidos estatales, es deber del Estado garantizar a las generaciones futuras la conservación del ambiente y la preservación de los recursos naturales.

Que el Decreto 3600 de 2007, compilado por el Decreto 1077 del año 2015, por el cual se reglamentan las disposiciones de las leyes 99 de 1993 y la 388 de 1997, relativas a las determinantes de ordenamiento del suelo rural y al desarrollo de actuaciones urbanísticas de parcelación y edificación en este tipo de suelo y se adoptan otras disposiciones. Comprende dentro de las áreas que deben ser objeto de una especial protección de reserva forestal, en este sentido en el marco de los planes o esquemas de ordenamiento territorial, no se puede perder de vista las áreas que son objeto especial de protección ambiental según la legislación vigente, como también aquellas que hacen parte de la estructura ecológica principal.

Que el Decreto 097 de 2006 "*Por el cual se reglamenta la expedición de licencias urbanísticas en suelo rural y se expiden otras disposiciones*", contempla en su artículo 2 lo siguiente:

"(...) **Artículo 2:** "*Edificación en suelo rural. La expedición de licencias urbanísticas en suelo rural, además de lo dispuesto en el Decreto 1600 de 2005, o la norma que lo modifique, adicione o sustituya, y en la legislación específica aplicable, se sujetará a las siguientes condiciones:*

1. *Deberá darse estricto cumplimiento a las incompatibilidades sobre usos del suelo señaladas en el Plan de Ordenamiento Territorial o los instrumentos que lo desarrollen o complementen.*

"POR MEDIO DEL CUAL SE NIEGA UN PERMISO DE VERTIMIENTO DE AGUAS RESIDUALES DOMESTICAS PARA UNA FINCA HOTEL Y SE ADOPTAN OTRAS DISPOSICIONES"

2. *Solamente se podrá autorizar la construcción de edificaciones dedicadas a la explotación económica del predio que guarden relación con la naturaleza y destino del mismo, en razón de sus usos agrícolas, ganaderos, forestales, de explotación de recursos naturales y/o actividades análogas.*
3. *La construcción de equipamientos de suelo rural podrá autorizarse siempre que se compruebe que no exista la posibilidad de formación de un núcleo de población, de conformidad con la localización previstas para estos usos por el Plan de Ordenamiento Territorial o los instrumentos que lo desarrollen o complementen.*
4. *El desarrollo de usos industriales, comerciales y de servicios en suelo rural se sujetará a las determinaciones, dimensionamiento y localización de las áreas destinadas a estos usos en el Plan de Ordenamiento Territorial o los instrumentos que lo desarrollen o complementen. Subrayas a propósito".*

Que al analizar el acuerdo 013 del 2000, Esquema de Ordenamiento Territorial del Municipio de Quimbaya, no contempla ni autoriza ninguna actividad comercial o de servicios (Hotel), ya que el uso del suelo rural es exclusivo para: Área forestal RF, Área agro-forestal RAF, Área pecuaria RP, Área agrícola RA, Área piscícola RP, Área recreacional turismo RRT, Área protección ambiental RPA; por lo tanto se estaría Contrariando el artículo 2 numeral 4º del Decreto 097 de 2006.

De igual forma tampoco se evidencio, alguna concertación existente del que trata el artículo 10 de la Ley 388 de 1997, donde se establece las determinantes de los planes de ordenamiento territorial y el artículo 24 Ibídem, señala las instancias de concertación y consulta que sobre los primeros deba hacerse con las autoridades ambientales de la localidad.

Por su parte la Ley 99 del año 1993 en el numeral 2 del Artículo 1 establece:

"ARTICULO 1:

2.- *La Biodiversidad del país, por ser patrimonio Nacional y de interés de la humanidad deberá ser protegida prioritariamente y aprovechada en forma sostenible"* en concordancia con el artículo 3 de la misma ley:

ARMENIA QUINDÍO,

"POR MEDIO DEL CUAL SE NIEGA UN PERMISO DE VERTIMIENTO DE AGUAS RESIDUALES DOMESTICAS PARA UNA FINCA HOTEL Y SE ADOPTAN OTRAS DISPOSICIONES"

"ARTICULO 3: Se entiende por desarrollo sostenible el que conduzca al crecimiento económico, a la elevación de la calidad de vida y al bienestar social, sin agotar la base de los recursos naturales en que se sustenta, ni deteriorar el medio ambiental o el derecho de las generaciones futuras, a utilizarlo para satisfacción de sus propias necesidades"

Teniendo en cuenta las anteriores consideraciones, personal del área jurídica de la Subdirección de Regulación y Control Ambiental, puede concluir que la solicitud de permiso de vertimiento No. 03406-2021 no es viable, ya que dentro del predio objeto de solicitud se pretende desarrollar la actividad hotelera, es decir comercial o de servicios, situación que no es compatible con la conservación y protección del suelo rural, ya que el flujo turístico ocasiona una afectación ambiental y no es coherente al Acuerdo 013 del 2000 (Esquema de Ordenamiento Territorial del Municipio de Quimbaya).

Con fundamento en lo anterior, esta Subdirección considera que se debe **NEGAR** el permiso de vertimientos de aguas residuales domésticas correspondiente al predio denominado **1) LOTE "LA CASETA"** ubicado en la Vereda **PALERMO** del Municipio de **QUIMBAYA (Q)**.

"La Resolución 0330 de 2017 expedida por el Ministerio de Vivienda, Ciudad y Territorio "Por la cual se adopta el Reglamento Técnico para el Sector de Agua Potable y Saneamiento Básico – RAS y se derogan las resoluciones 1096 de 2000, 0424 de 2001, 0668 de 2003, 1459 de 2005, 1447 de 2005 y 2320 de 2009".

La Resolución reglamenta los requisitos técnicos que se deben cumplir en las etapas de diseño construcción, puesta en marcha, operación, mantenimiento y rehabilitación de la infraestructura relacionada con los servicios públicos de acueducto, alcantarillado y aseo."

Que de conformidad con el procedimiento para la obtención del permiso de vertimientos determinado en el numeral 5 del artículo 2.2.3.3.5.5 de la sección 5 del Decreto 1076 de 2015 (artículo 45 del decreto 3930 de 2010), modificado por el Decreto 50 de 2018, se profirió Auto de Tramite con radicado No. **SRCA-ATV-104-03-2022** del 10 de marzo de 2022 que declara reunida toda la información para decidir.

RESOLUCIÓN No.

ARMENIA QUINDÍO,

000978

08 ABR 2022

"POR MEDIO DEL CUAL SE NIEGA UN PERMISO DE VERTIMIENTO DE AGUAS RESIDUALES DOMESTICAS PARA UNA FINCA HOTEL Y SE ADOPTAN OTRAS DISPOSICIONES"

Que la Resolución 2169 del 12 de diciembre de 2016, modificada por la Resolución 066 del 16 de enero de 2017, modificada por la Resolución 081 del 18 de enero de 2017 y a su vez modificada por la Resolución No. 1035 del 03 de mayo del 2019, emanadas de la Dirección General de la Corporación Autónoma Regional del Quindío y, asignó a la Subdirección de Regulación y Control Ambiental de la Corporación Autónoma Regional del Quindío, la función de otorgar permisos, concesiones, autorizaciones y licencias ambientales requeridas por la ley para el uso, aprovechamiento o movilización de los recursos naturales o para el desarrollo de actividades que afecten o puedan afectar el medio ambiente; por lo tanto es competente para expedir el presente acto administrativo.

Que con base en la revisión de avances y el conocimiento del aumento progresivo de ingreso de solicitudes de permisos, licencias, concesiones y demás trámites ambientales, el Director General expidió la Resolución 044 del 11 de enero de 2017 *"Por medio de la cual se declara la congestión administrativa y se inicia un proceso de descongestión, normalización y atención oportuna de tramites ambientales y procedimientos administrativos en las dependencias de la Corporación Autónoma Regional del Quindío y se dictan otras disposiciones"*. Esta Resolución ha sido prorrogada mediante la Resolución 3524 del 29 de diciembre de 2017, y a su vez modificada parcialmente por la Resolución 824 de 2018. En consideración a la permanencia de las solicitudes sin resolver de fondo, a pesar de los avances logrados hasta la fecha.

Que en el marco del proceso de descongestión que adelanta la Corporación Autónoma Regional del Quindío, se encuentra para el respectivo impulso procesal, el expediente el **03406-2021** que corresponde al predio **1) LOTE "LA CASETA"** de la vereda **PALERMO** del Municipio de **QUIMBAYA (Q)**, Matrícula Inmobiliaria No. **280-164218**, encontrándose pendiente de resolverse la solicitud de trámite de permiso de vertimiento.

Que con fundamento en lo anterior se desarrolla el proceso de descongestión en procura de normalizar trámites y de atención oportuna según la creación de los grupos internos y la asignación de personal contratista.

Que por tanto, el Subdirector de Regulación y Control Ambiental de la Corporación Autónoma Regional del Quindío C.R.Q., en uso de sus atribuciones y en mérito de lo expuesto,

"POR MEDIO DEL CUAL SE NIEGA UN PERMISO DE VERTIMIENTO DE AGUAS RESIDUALES DOMESTICAS PARA UNA FINCA HOTEL Y SE ADOPTAN OTRAS DISPOSICIONES"

RESUELVE

ARTÍCULO PRIMERO: NEGAR EL PERMISO DE VERTIMIENTO DE AGUAS RESIDUALES DOMESTICAS PARA UNA FINCA HOTEL, predio denominado **1) LOTE "LA CASETA"** ubicado en la vereda **PALERMO** del municipio de **QUIMBAYA (Q)**, identificada con matrícula inmobiliaria número 280-164218, propiedad de la señora **LUZ MARINA RESTREPO**, identificada con cédula de ciudadanía No 25.016.328.

Parágrafo: La negación del permiso de vertimiento para el predio **1) LOTE "LA CASETA"** ubicado en la vereda **PALERMO** del municipio de **QUIMBAYA (Q)**, identificada con matrícula inmobiliaria número 280-164218, se efectúa por los argumentos expuestos en la parte motiva del presente proveído.

ARTICULO SEGUNDO: Como consecuencia de lo anterior **Archívese** el trámite administrativo de solicitud de permiso de vertimientos, adelantado bajo el expediente radicado **CRQ 03406-2021** del 15 de julio del año 2019, relacionado con el predio **1) LOTE "LA CASETA"** ubicado en la vereda **PALERMO** del municipio de **QUIMBAYA (Q)**, identificada con matrícula inmobiliaria número 280-164218.

ARTÍCULO TERCERO: Citar para la notificación personal del presente acto administrativo a la señora **LUZ MARINA RESTREPO** identificada con la cedula de ciudadanía No. 25.016.328 o a su apoderado debidamente constituido; de no ser posible la notificación personal, se hará en los términos estipulados en el Código de Procedimiento Administrativo y de lo Contencioso Administrativo (Notificación Por aviso).

ARTÍCULO CUARTO: Trasladar para lo de su competencia el presente acto administrativo al municipio de Quimbaya Quindío, para su conocimiento y fines pertinentes.

ARTÍCULO QUINTO: El encabezado y la parte Resolutiva de la presente Resolución, deberá ser publicada en el boletín ambiental de la C.R.Q., a costa del interesado, de conformidad con los Artículos 70 y 71 de la Ley 99 de 1993.

ARTÍCULO SEXTO: La presente Resolución rige a partir de la fecha de ejecutoria, de conformidad con el artículo 87 del Código de Procedimiento Administrativo y de lo Contencioso Administrativo, (Ley 1437 de 2011).



RESOLUCIÓN No.

000278

ARMENIA QUINDÍO,

06 APR 2022

"POR MEDIO DEL CUAL SE NIEGA UN PERMISO DE VERTIMIENTO DE AGUAS RESIDUALES DOMESTICAS PARA UNA FINCA HOTEL Y SE ADOPTAN OTRAS DISPOSICIONES"

ARTICULO SEPTIMO: Contra el presente acto administrativo procede únicamente el recurso de reposición, el cual debe interponerse ante el funcionario que profirió el acto y deberá ser interpuesto por el solicitante dentro de los diez (10) días siguientes a la notificación, según lo dispuesto por la ley 1437 de 2011.

NOTIFÍQUESE, PUBLÍQUESE Y CÚMPLASE

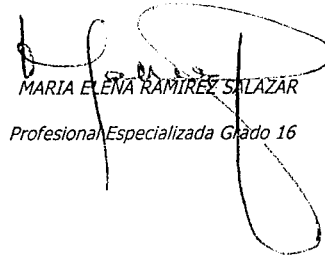


CARLOS ARIEL TRUKE OSPINA

Subdirector de Regulación y Control Ambiental



JUAN CAMILO PEÑA LIZARAZO
Abogado Contratista SRCA.



MARIA ELENA RAMÍREZ SALAZAR
Profesional Especializada Grado 16



DANIEL JARAMILLO GOMEZ
Profesional Universitario Grado 10



Plan de Acción Institucional
 "Protegiendo el patrimonio
 ambiental y más cerca
 del ciudadano"
 2020 - 2023

RESOLUCIÓN No.

0 0 0 9 7 8

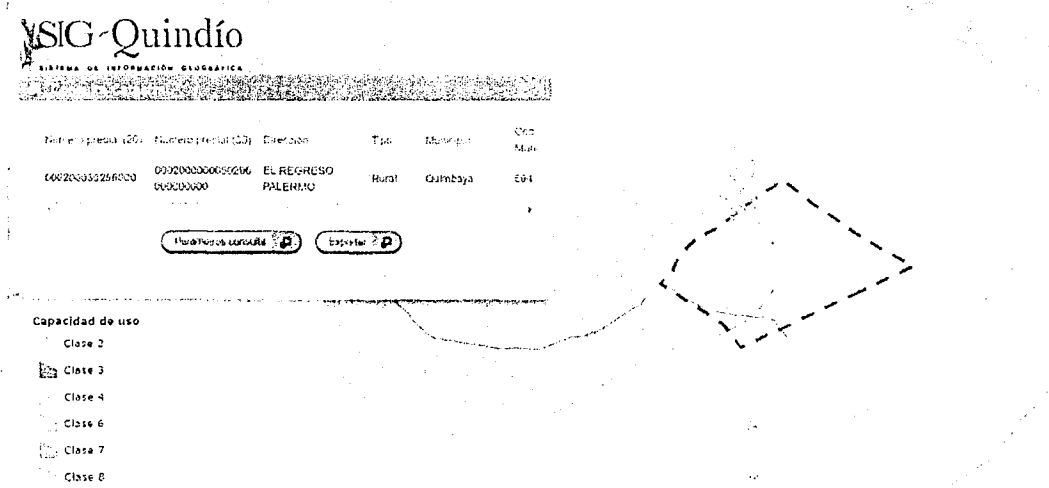
ARMENIA QUINDÍO,

0 6 ABR 2022

"POR MEDIO DEL CUAL SE NIEGA UN PERMISO DE VERTIMIENTO DE AGUAS RESIDUALES DOMESTICAS PARA UNA FINCA HOTEL Y SE ADOPTAN OTRAS DISPOSICIONES"

Haciendo uso de la herramienta de medición del SIG Quindío y tomando como punto de partida las coordenadas de los vertimientos referenciadas en las memorias aportadas, se establece una distancia de 30.5 m hasta el drenaje sencillo más cercano, sin embargo, se debe tener en cuenta lo estipulado en el artículo 2.2.1.1.18.2 del Decreto 1076 de 2015, en el cual se establece una franja de protección para nacimientos de 100 metros a la redonda y para fuentes hídricas sean permanentes o no, de 30 metros, esto a cada lado y paralelo a las líneas de mareas máximas establecidas en los últimos 50 años.

Imagen 3. Capacidad de usos de suelo Tomado del SIG Quindío.



El predio se ubica sobre suelos agrológicos clases 2 y 4.

Evaluación ambiental del vertimiento: La actividad generadora del vertimiento es doméstica, y por lo tanto de acuerdo con los artículos 2.2.3.3.5.2 y 2.2.3.3.5.3 del Decreto 1076 de 2015 (artículos 42 y 43 del Decreto 3930 de 2010), modificado por el Decreto 50 del 2018, la presente solicitud de permiso de vertimientos no requiere dar cumplimiento a este requisito.

Plan de Gestión del Riesgo para el Manejo del Vertimiento: La actividad generadora del vertimiento es doméstica, y por lo tanto de acuerdo con los artículos 2.2.3.3.5.2 y 2.2.3.3.5.3 del Decreto 1076 de 2015 (artículos 42 y 43 del Decreto 3930 de 2010), modificado por el Decreto 50 del 2018 la presente solicitud de permiso de vertimientos no requiere dar cumplimiento a este requisito.

ARMENIA QUINDÍO,

300978

05 ABR 2022

"POR MEDIO DEL CUAL SE NIEGA UN PERMISO DE VERTIMIENTO DE AGUAS RESIDUALES DOMESTICAS PARA UNA FINCA HOTEL Y SE ADOPTAN OTRAS DISPOSICIONES"

4.3 CONCLUSIONES DE LA REVISIÓN DE LA DOCUMENTACIÓN TÉCNICA APORTADA

Se realizó revisión de la documentación técnica aportada por el usuario encontrándose completa para proceder con la evaluación jurídica y consecuentemente con el trámite de permiso de vertimientos.

5. RESULTADOS DE LA VISITA TÉCNICA

De acuerdo con lo consignado en el acta de visita No. 51618 del 21 de Octubre de 2021, realizada por la técnico MARLENY VASQUEZ contratista de la Subdirección de Regulación y Control Ambiental de la C.R.Q., se encontró lo siguiente:

- *Se observa una finca hotel con capacidad para aprox 10 habitaciones – 10 baños 1 cocina, habitada permanentemente por 2 personas, cuenta con un sistema completo en prefabricado con TG de 105 litros tanque séptico de 2000 litros filtro anaerobio de 2000 litros con material filtrante, también se observa una vivienda campestre de 4 habitaciones 2 baños y cocina y habitada por 2 personas permanentes, esta vivienda cuenta con sistema séptico aparte TG de 105 litros tanque séptico de 2000 litros tanque anaerobio de 2000 litros con buen material filtrante, los dos sistemas del predio tienen el mismo disposición final un pozo de absorción de 6 mt de profundidad por 3 mt de ancho y 3 mt de largo.*
- *El predio cuenta con un area de 3100 mt2 aprox, su actividad es turismo y residencial, linda con otros predios y via principal.*

5.1 CONCLUSIONES DE LA VISITA TÉCNICA

- *Turismo y vivienda residencial para los propietarios, sistemas funcionando adecuadamente, se observan limpios.*

6. OBSERVACIONES Y RECOMENDACIONES:

- *El sistema de tratamiento debe corresponder al diseño propuesto y aquí avalado y cumplir con las indicaciones técnicas correspondientes.*
- *La adecuada remoción de carga contaminante por parte de los sistemas sépticos, es efectiva cuando además de estar adecuadamente instalados, el número de contribuyentes no supera la capacidad instalada, se separan adecuadamente las grasas y las aguas lluvias, las aguas residuales a tratar son de origen estrictamente doméstico y se realizan los mantenimientos preventivos como corresponde.*
- *Es indispensable tener presente que una ocupación superior a las personas establecidas, así sea temporal, puede implicar ineficiencias en el tratamiento del agua residual que se traducen*



ARMENIA QUINDÍO,

"POR MEDIO DEL CUAL SE NIEGA UN PERMISO DE VERTIMIENTO DE AGUAS RESIDUALES DOMESTICAS PARA UNA FINCA HOTEL Y SE ADOPTAN OTRAS DISPOSICIONES"

en remociones de carga contaminante inferiores a las establecidas por la normativa ambiental vigente (límites máximos permisibles de la Resolución 0631 de 2015).

- *Cumplir las disposiciones técnicas y legales relativas a la ubicación del sistema de tratamiento y disposición final de aguas residuales, de acuerdo a lo establecido por el Reglamento Técnico para el Sector de Agua Potable y Saneamiento Básico, RAS adoptado mediante Resolución 0330 de 2017, al Decreto 1076 de 2015 y demás normas vigentes aplicables. Localizar en terrenos con pendientes significativas, pueden presentarse eventos de remociones en masa que conllevan problemas de funcionamiento, colapso del sistema y los respectivos riesgos ambientales.*
- *La distancia mínima de cualquier punto de la infiltración a viviendas, tuberías de agua, pozos de abastecimiento, cursos de aguas superficiales (quebradas, ríos, etc) y cualquier árbol, serán de 5, 15, 30, 30 y 3 metros respectivamente.*
- *La altura de infiltración quedará fijada por la distancia entre el nivel a donde llega el tubo de descarga y el fondo del pozo.*
- *Si se va a realizar algún tipo de modificación en calidad o cantidad del vertimiento, y/o adición a los sistemas de tratamiento de aguas residuales propuestos en las memorias técnicas, como así mismo la construcción de más sistemas de tratamiento, se debe informar a la Corporación Autónoma regional del Quindío para realizar las adecuaciones y modificación técnicas y jurídicas al permiso de vertimientos otorgado.*
- *En cualquier caso, el vertimiento de las aguas residuales no se debe realizar sin el tratamiento de las mismas antes de la disposición final.*
- *Incluir en el acto administrativo, la información de la fuente de abastecimiento del agua y de las áreas (m² o Ha) ocupadas por el sistema de disposición final.*

7. CONCLUSIÓN FINAL

El concepto técnico se realiza en el marco de la resolución No. 044 de 2017: "Por medio de la cual se declara la congestión administrativa y se inicia un proceso de descongestión, normalización y atención oportuna de trámites ambientales y procedimientos administrativos en las dependencias de la Corporación Autónoma Regional del Quindío y se dictan otras disposiciones", prorrogada mediante resolución 3524 del 29 de diciembre de 2017; con base en el análisis técnico de los documentos aportados por el solicitante.

ARMENIA QUINDÍO, 000978

09 ABR 2022

"POR MEDIO DEL CUAL SE NIEGA UN PERMISO DE VERTIMIENTO DE AGUAS RESIDUALES DOMESTICAS PARA UNA FINCA HOTEL Y SE ADOPTAN OTRAS DISPOSICIONES"

Como resultado de la evaluación técnica de la documentación contenida en el expediente 3406 de 2021, y de lo encontrado en la mencionada visita técnica, **se considera viable técnicamente la propuesta del sistema de tratamiento individual planteada como solución de saneamiento de las Aguas Residuales Domésticas** generadas en el predio LOTE "LA CASETA" de la Vereda PALERMO del Municipio de QUIMBAYA (Q.), Matrícula Inmobiliaria No. 280-164218 y ficha catastral No. 63594000200030296000, lo anterior, teniendo como base la capacidad de las unidades del STARD instaladas en el predio, para lo cual el aporte de aguas residuales debe ser generado hasta por 20 contribuyentes permanentes y demás aspectos aquí mencionados, sin embargo, el otorgamiento del permiso está sujeto a la evaluación jurídica integral de la documentación, al análisis de compatibilidad de uso del suelo, y los demás que el profesional asignado determine.

AREA DE DISPOSICION DEL VERTIMIENTO: para la disposición final de las aguas generadas en el predio se calcula un área de 25.99 m² distribuida en un pozo de absorción ubicado en coordenadas geográficas (Latitud: 4° 36' 23.2" N; Longitud: - 75° 47' 09.2" W) que corresponde a una ubicación del predio con uso para alojamiento rural, con altura de 1250 msnm, el cual colinda con otros predios con uso de suelo residencial y agrícola.

Que una vez analizado el expediente y la documentación e información contenidas en él, se pudo evidenciar que en el concepto técnico del día 05 de febrero del año 2021, el ingeniero civil da viabilidad técnica para el otorgamiento del permiso de vertimiento, **siendo pertinente aclarar, que el otorgamiento del permiso está sujeto a la evaluación jurídica integral de la documentación, al análisis de compatibilidad de uso del suelo, y los demás que el profesional asignado determine.**

Así las cosas, dentro de la solicitud del permiso de vertimiento radicado 03406-2021 y especialmente en el Formulario Único Nacional de Permiso de Vertimientos, se diligenció para uso doméstico, cuando en realidad la actividad que generaría el vertimiento sería para Alojamiento Rural (Finca Hotel); que realizada la visita de verificación y funcionalidad del sistema de tratamiento de aguas residuales mediante acta No. 51618 se pudo determinar que en el predio, existe un sistema para tratar las aguas residuales para la contribución de 20 personas temporales aproximadamente, por la actividad hotelera que se desarrolla en el predio.

Que al analizar el concepto de uso de suelo CP/US/067/2021, podemos evidenciar que el predio **LA CASETA** se encuentra ubicado en la vereda **PALERMO** suelo rural del municipio



ARMENIA QUINDÍO,

"POR MEDIO DEL CUAL SE NIEGA UN PERMISO DE VERTIMIENTO DE AGUAS RESIDUALES DOMESTICAS PARA UNA FINCA HOTEL Y SE ADOPTAN OTRAS DISPOSICIONES"

de Quimbaya, de acuerdo a lo que certifica el Subsecretario de Ordenamiento Territorial, Desarrollo Urbano y Rural del municipio de Quimbaya:

"(...)

La propiedad localizada en la vereda PALERMO "LOTE LA CASETA" identificada con ficha catastral No 000200030296000, con matricula No 280-164218, se encuentra ubicada en el área rural del municipio de Quimbaya, según el Plan Básico de Ordenamiento Territorial del Municipio de Quimbaya. (ACUERDO No 013 DE 2000) Y teniendo en cuenta las clases agrológicas del SIG Quindío, dicho predio se encuentra en la clase 2s1 y 4p2.

Subclase 2s1:

Principales características de los grupos de manejo: *Clima templado húmedo; pendientes planas; suelos derivados de cenizas volcánicas, profundos, bien drenados, moderadamente ácidos en superficie y fuertemente ácidos en profundidad, fertilidad moderada; en sectores afectados por erosión ligera.*

Principales limitantes para el uso: *Fertilidad moderada, en sectores erosión ligera (huellas de patas de vaca).*

Usos recomendados: *Cultivos de alto rendimiento con materiales (híbridos o variedades), adaptados a las condiciones climáticas; variedades de pastos introducidos o mejorados.*

Prácticas de manejo: *Programación de cultivos con buenas prácticas agrícolas; labranza mínima o cero; manejo de fertirriego; rotación de potreros; renovación de praderas; evitar el sobrepastoreo y la sobrecarga.*

subclase 4p-2:

Principales características de los grupos de manejo: *Clima templado húmedo; pendientes fuertemente inclinadas; suelos originados de materiales igneos y metamórficos, profundos, bien drenados, ligera y moderadamente ácidos, fertilidad moderada; en sectores erosión ligera.*

ARMENIA QUINDÍO, 000978

04 APR 2022

"POR MEDIO DEL CUAL SE NIEGA UN PERMISO DE VERTIMIENTO DE AGUAS RESIDUALES DOMESTICAS PARA UNA FINCA HOTEL Y SE ADOPTAN OTRAS DISPOSICIONES"

Principales limitantes para el uso: Pendientes fuertemente inclinadas; erosión ligera (huellas de patas de vaca).

Usos recomendados: Cultivos densos y de semibosque; sistemas agroforestales especialmente silvopastoriles. Cultivos densos y de semibosque; sistemas agroforestales especialmente silvopastoriles.

Prácticas de manejo: Siembra asociada de cultivos multiestrata en alternancia con pastos, utilizando variedades aptas para cada clima; emplear buenas prácticas agrícolas, evitar el sobrepastoreo; fomentar la construcción y mantenimiento de acequias en laderas.

Por todo lo anterior, el USO DEL PREDIO REFERENCIADO ES:

AGROPECUARIA

(...)"

Por lo anterior, fue necesario consultar el Acuerdo No. 013 del año 2000 (Esquema Ordenamiento Territorial del Municipio de Quimbaya) y no se encontró que, dentro de la norma, contemplara alguna actividad comercial o de servicios para el suelo rural del municipio de Quimbaya (Q), tal y como se establece en el Artículo 15 del mismo acuerdo:

"(...)

SUELO RURAL: Se considera suelo rural del municipio todo el territorio municipal fuera del perímetro urbano y en el que se encuentran centros poblados, viviendas dispersas, cultivos agrícolas, producción pecuaria y construcciones auxiliares a la labor de producción y de servicios públicos. El suelo rural actual está clasificado en 4 Centros poblados y 26 veredas que se enuncian en la página 23 del diagnóstico rural, de extensión variable, no determinada y delimitada legalmente, la delimitación veredal se da mas por identificación de la población que por límites.

PERÍMETRO RURAL: Definido su perímetro con los siguientes linderos. por el norte, con el Departamento del Valle Municipio de Alcalá. Por el sur con el municipio de Montenegro, Por el Oriente con los Municipios de Circasia y Filandia, Por el occidente con el Departamento del Valle, municipio de Obando y en la parte central por el perímetro urbano. Los Centros



ARMENIA QUINDÍO,

"POR MEDIO DEL CUAL SE NIEGA UN PERMISO DE VERTIMIENTO DE AGUAS RESIDUALES DOMESTICAS PARA UNA FINCA HOTEL Y SE ADOPTAN OTRAS DISPOSICIONES"

*Poblados: Acorde a la ley en el municipio de Quimbaya se han determinado las cabeceras veredales de El Laurel, Puerto Alejandría, Naranjal y Pueblo Rico; así mismo el artículo **VEINTICUATRO: AREA Y DETERMINACION DE LOS USOS DEL SUELO URBANO Y DE POSIBLE EXPANSIÓN URBANA:** Para efectos de la reglamentación de los usos del suelo y de los establecimientos y predios del área urbana, urbana de posible Expansión del municipio de Quimbaya, se definen sus áreas de actividad y ejes de interrelación en concordancia con las políticas de forma y estructura general y se dividen en los siguientes:*

*...
RURAL R, Área forestal RF, Área agro-forestal RAF, Área pecuaria RP, Área agrícola RA Área piscícola RP, Área recreacional turismo RRT, Área protección ambiental RPA.*

Adicional a lo anterior, se puede evidenciar que la documentación presentada a la solicitud del permiso de vertimiento con radicado 03406-2021, es para desarrollar actividades de servicio de Alojamiento Rural como alternativa turística, para lo cual importante traer a colación la respectiva diferencia: "... las diferencias entre "casa rural" y "vivienda turística de alojamiento rural" suelen confundir tanto a propietarias como a huéspedes. Esto es porque ambos tipos de propiedad ofrecen, a primera vista, el mismo servicio; alojamientos de corta estancia. No obstante, su gestión no es la misma, ni tampoco lo son los requisitos que se piden en cada caso.

Para empezar, ¿qué es un alojamiento rural de por sí? Los alojamientos rurales son aquellos que, básicamente, se encuentran en zonas rurales en las que hay un desarrollo agrícola, forestal, pesquero y/o ganadero, o en núcleos de población con pocos habitantes.

En el pasado, el concepto de "turismo rural" hacía referencia a aquel que acercaba a los viajeros a los pueblos más rurales del país, así como a sus tradiciones y cultura. También tenía mucho que ver con el turismo religioso, en el que las estrellas son las iglesias y catedrales. Hoy en día, el turismo rural tiene varios otros reclamos y ofrece muchas otras oportunidades a los que lo consumen.

RESOLUCIÓN No.

ARMENIA QUINDÍO,

000978

05 ABR 2022

"POR MEDIO DEL CUAL SE NIEGA UN PERMISO DE VERTIMIENTO DE AGUAS RESIDUALES DOMESTICAS PARA UNA FINCA HOTEL Y SE ADOPTAN OTRAS DISPOSICIONES"

Además del agroturismo, que es aquel que ofrece actividades en explotaciones agrícolas y/o ganaderas, el enoturismo, centrado en viñedos, bodegas o actividades relacionadas con el vino, está pisando fuerte desde los últimos años. Otra tendencia que hace viajar a muchos es el ecoturismo, que no solo consiste en visitar espacios naturales protegidos, sino estar en contacto directo con la naturaleza, las especies autóctonas de flora y fauna y las tradiciones y festividades de los pueblos en los que se encuentran los alojamientos.

Entre la definición de "casa rural" y "vivienda turística de alojamiento rural" hay una diferencia de base; la primera es una actividad empresarial y la segunda una simple explotación de un inmueble de propiedad privada." (Tomado de la pagina <https://www.lodgify.com/blog/es/casa-rural-vivienda-turistica/>).

De lo anteriormente citado y de la propuesta presentada dentro del trámite de la solicitud del permiso de vertimiento 03406-2021, se concluye que la actividad a desarrollar dentro del predio **1) LOTE "LA CASITA"** ubicado en la Vereda **PALERMO** del Municipio de **QUIMBAYA (Q)**, identificada con matrícula inmobiliaria **No. 280-164218**, es de alojamiento rural (Finca Hotel) para una contribución de veinte (20) personas temporales aproximadamente.

Además de lo anterior, no se evidencia que dentro de la solicitud con radicado 03406-2021, repose documento alguno como el Certificado de Existencia y Representación Legal expedido por Cámara de Comercio (vigencia inferior a 3 meses) donde se demuestre que la actividad comercial o de servicios (Finca Hotel) existe antes de la vigencia del Acuerdo No. 013 del año 2000 **"ESQUEMA ORDENAMIENTO TERRITORIAL DEL MUNICIPIO DE QUIMBAYA"**, teniendo en cuenta también, que la fecha de apertura del predio objeto de solicitud es del 17 de junio del año 2003, según certificado de tradición con matrícula inmobiliaria No. 280-164218, el cual es posterior al Acuerdo No. 013 del 2000.

Es importante precisar que el análisis de la otorgación o negación del permiso de vertimientos, se hace desde la valoración de los derechos fundamentales, incluido en estos la no afectación al derecho fundamental al ambiente sano el cual se encuentra consagrado



06 ABR 2022

ARMENIA QUINDÍO,

"POR MEDIO DEL CUAL SE NIEGA UN PERMISO DE VERTIMIENTO DE AGUAS RESIDUALES DOMESTICAS PARA UNA FINCA HOTEL Y SE ADOPTAN OTRAS DISPOSICIONES"

en el artículo 79 de la constitución política colombiana de 1991, el cual en su tenor literal, dispone lo siguiente:

"Todas las personas tienen derecho a gozar de un ambiente sano. La ley garantizará la participación de la comunidad en las decisiones que puedan afectarlo.

Es deber del Estado proteger la diversidad e integridad del ambiente, conservar las áreas de especial importancia ecológica y fomentar la educación para el logro de esos fines".

En este sentido es que es de vital importancia determinar si el vertimiento que se pretende legalizar, ya se está generando, si existe o no un sistema construido, o si simplemente es con el ánimo de llevarse a cabo a través del tiempo, presupuestos estos que son indispensables para esta subdirección al momento de tomar una decisión de fondo que resuelva la solicitud, toda vez que el fin primordial es la protección del ambiente y en tal sentido es que se hace indispensable determinar si el sistema propuesto es el indicado para mitigar los impactos que se podrían generar producto de los vertimientos generados por el desarrollo del proyecto y en caso de que se encuentre construido o que se esté desarrollando el proyecto que logre mitigar los impactos por este generados en cuanto a vertimientos se refiere, en cuanto la protección del ambiente, a su tratamiento como derecho fundamental y su prevalencia. Ha reiterado la corte constitucional en su sentencia T-536 de 2009:

"El ambiente sano y ecológicamente equilibrado es un derecho Constitucional fundamental, pues su violación atenta directamente contra la perpetuación de la especie humana y, en consecuencia, con el derecho más fundamental del hombre: la vida. El derecho a la salud y a la vida son derechos fundamentales porque son esenciales al hombre, la salud se encuentra ligada al medio ambiente que le rodea y que dependiendo de las condiciones que éste le ofrezca, le permitirá desarrollarse económica y socialmente a los pueblos, garantizándoles su supervivencia. Existen unos límites tolerables de contaminación que al ser traspasado constituyen un perjuicio para el medio ambiente y la vida, que no pueden ser justificables y por lo tanto exigen imponer unos correctivos."

RESOLUCIÓN No.

000978

05 ABR 2022

ARMENIA QUINDÍO,

"POR MEDIO DEL CUAL SE NIEGA UN PERMISO DE VERTIMIENTO DE AGUAS RESIDUALES DOMESTICAS PARA UNA FINCA HOTEL Y SE ADOPTAN OTRAS DISPOSICIONES"

Que adicional a lo anterior, encontramos que del certificado de tradición del predio identificado con la matrícula inmobiliaria No. **280-164218**, se desprende que el predio **1) LOTE "LA CASETA"** ubicado en la vereda **PALERMO** del municipio de **QUIMBAYA (Q)** cuenta con una fecha de apertura del 15 de Junio de 2003 y un área aproximada de 9.600 metros cuadrados, lo que evidentemente es violatorio de los tamaños mínimos de la Unidad Agrícola Familiar (UAF), ya que se indicó a través de la resolución 041 de 1996, que la Unidad Agrícola Familiar para el Municipio de QUIMBAYA (Q) es de cinco (05) a diez (10) hectáreas es decir de 50.000 a 100.000 metros cuadrados, condiciones que se no cumplen en este predio objeto de solicitud y por tratarse de un predio rural tal y como lo indica el concepto sobre uso de suelos CP/US/067/2021 expedido por el Subsecretario de Ordenamiento Territorial, Desarrollo Urbano y Rural del Municipio de Quimbaya (Q), quien es la autoridad competente para tratar y definir estos aspectos.

Que la Subdirección de Regulación y Control Ambiental realiza análisis a la documentación que reposa en el expediente 03406-2021, encontrando que el predio denominado **1) LOTE "LA CASETA"** ubicado en la vereda **PALERMO** del municipio de **QUIMBAYA (Q)** identificada con matrícula inmobiliaria número 280-164218, presenta la documentación técnica para desarrollar la actividad hotelera en el predio, pero una vez revisado el Plan de Ordenamiento Territorial Acuerdo 013 de 2000, no se contempla como uso principal, permitido o complementario. Lo que conlleva a que esta autoridad ambiental no pueda tomar una decisión de fondo favorable; razón por la cual se debe negar la solicitud del trámite del permiso de vertimiento con radicado 03406-2021.

En virtud de lo anterior, se realiza la presente **RESOLUCIÓN POR MEDIO DE LA CUAL SE NIEGA PERMISO DE VERTIMIENTO**, en la que se toma una decisión de fondo a una solicitud, tal como lo establece el numeral 6 del artículo 2.2.3.3.5.5 de la sección 5 del Decreto 1076 de 2015 (Decreto 3930 de 2010) modificado por el Decreto 50 de 2018.

La Corporación Autónoma Regional del Quindío – CRQ, en virtud del artículo 9 de la Ley 1437 de 2011, la cual establece las prohibiciones de las autoridades, indicando en el numeral 4: "Exigir constancias, certificaciones o documentos que reposen en la respectiva Entidad". De igual manera, el artículo noveno del Decreto 019 de 2012 "Ley Antitrámites", trata sobre la prohibición de exigir documentos que reposan en la entidad señalando: "Cuando se esté adelantando un trámite ante la administración, se prohíbe exigir actos administrativos,

RESOLUCIÓN No.

ARMENIA QUINDÍO,

000978

06 ABR 2022

"POR MEDIO DEL CUAL SE NIEGA UN PERMISO DE VERTIMIENTO DE AGUAS RESIDUALES DOMESTICAS PARA UNA FINCA HOTEL Y SE ADOPTAN OTRAS DISPOSICIONES"

EXPEDIENTE: 6384 - 2021

CORPORACION AUTONOMA REGIONAL DEL QUINDIO

NOTIFICACION PERSONAL

HOY 29 DE Julio DEL AÑO 2022 SIENDO LAS 9:10 AM SE NOTIFICA DE MANERA PERSONAL LA RESOLUCION NÚMERO 978 AL SEÑOR Luz Marina Roberto García EN SU CONDICION DE: Propietario
SE LE INFORMÓ QUE CONTRA PRESENTE ACTO ADMINISTRATIVO SOLO PROCEDE EL RECURSO DE: Recurso

EL CUAL SE PODRÁ INTERPONER ANTE LA SUBDIRECCION DE REGULACION Y CONTROL AMBIENTAL DENTRO DE LOS DIEZ (10) DIAS HÁBILES SIGUIENTES A ESTA DILIGENCIA. EL CUAL PODRA PRESENTARSE DE MANERA PERSONAL O AL CORREO: servicioalcliente@crq.gov.co

Luz Marina Roberto García
EL NOTIFICADO
C.C No 2016328

[Firma]
EL NOTIFICADOR
C.C. No 13420924

DESPUES DE ESTAS FIRMAS NO HAY NINGUN ESCRITO



""POR MEDIO DEL CUAL SE NIEGA UN PERMISO DE VERTIMIENTO DE AGUAS RESIDUALES DOMESTICAS PARA UN LOTE VACIO DONDE SE PRETENDE CONSTRUIR UNA VIVIENDA CAMPESTRE Y SE ADOPTAN OTRAS DISPOSICIONES""

LA SUBDIRECCIÓN DE REGULACIÓN Y CONTROL AMBIENTAL DE LA CORPORACIÓN AUTÓNOMA REGIONAL DEL QUINDÍO, en uso de sus atribuciones legales contenidas en la Ley General Ambiental de Colombia, el Código de Procedimiento Administrativo y de lo Contencioso Administrativo y la Resolución 2169 del 12 de diciembre de 2016, modificada por la Resolución 066 del 16 de enero de 2017, modificada por la Resolución 081 del 18 de enero de 2017 y a su vez modificada por las Resoluciones No. 1035 del 03 de mayo del 2019 y 1861 del 14 de septiembre del año 2020, emanadas de la Dirección General de la Corporación Autónoma Regional del Quindío y,

CONSIDERANDO:

Que el día 26 de mayo del año 2015, el Gobierno Nacional expidió el Decreto 1076 de 2015 **"Por medio del cual se expide el Decreto Único Reglamentario del Sector Ambiente y Desarrollo Sostenible"**, en el cual incorporó gran parte de la normatividad Ambiental que rige en el territorio Colombiano, entre las normas concentradas está el Decreto 1541 de mil novecientos setenta y ocho (1978) el cual en su momento reguló aspectos relacionados con la disposición de vertimientos, así como también el Decreto 3930 de 2010, el cual derogó el Decreto 1594 de 1984, salvo los artículos 20 y 21, además de los artículos 193, 213 a 217 y 231 del Decreto 1541 de 1978. Teniendo con esto que el Decreto 1076 de 2015 reglamenta, entre otros aspectos, lo concerniente al ordenamiento del recurso hídrico y los vertimientos.

Que con posterioridad, el Ministerio de Ambiente y Desarrollo Sostenible expidió el Decreto 50 del 16 de enero de 2018: **"Por el cual se modifica el Decreto 1076 de 2015, Decreto Único Reglamentario del Sector Ambiente y Desarrollo Sostenible en relación con los Consejos Ambientales Regionales de la Macrocuenca (CARMAG), el Ordenamiento del Recurso Hídrico y Vertimientos y se dictan otras disposiciones"**.

Que el día veinticuatro (24) de marzo del año 2021, la señora **MARTA LUCIA IBAÑEZ TERREROS**, identificada con cédula de ciudadanía No. 66.818.340, propietaria del predio denominado: **1) CONDOMINIO ECOLOGICO SAN MIGUEL PROPIEDAD HORIZONTAL SEGUNDA ETAPA LOTE #25**, ubicado en la Vereda **EL CONGAL** del

ARMENIA QUINDIO,

""POR MEDIO DEL CUAL SE NIEGA UN PERMISO DE VERTIMIENTO DE AGUAS RESIDUALES DOMESTICAS PARA UN LOTE VACIO DONDE SE PRETENDE CONSTRUIR UNA VIVIENDA CAMPESTRE Y SE ADOPTAN OTRAS DISPOSICIONES"

Municipio de **CIRCASIA (Q)**, identificado con matrícula inmobiliaria **No. 280-214160**, presentó a la **CORPORACIÓN AUTÓNOMA REGIONAL DEL QUINDÍO - C.R.Q**, Formulario Único Nacional de Solicitud de Permiso de Vertimientos con radicado No. **03332-21**. Acorde con la información que se detalla:

ASPECTOS TÉCNICOS Y AMBIENTALES GENERALES

INFORMACIÓN GENERAL DEL VERTIMIENTO	
Nombre del predio o proyecto	CONDominio ECOLOGICO SAN MIGUEL PROPIDAD HORIZONTAL SEGUNTA ETAPA LOTE # 25
Localización del predio o proyecto	Vereda CONGAL del Municipio de CIRCASIA (Q.)
Ubicación del vertimiento (coordenadas georreferenciadas).	Latitud: 4° 35' 42.8" N Longitud: - 75° 38' 52.2" W
Código catastral	SIN INFORMACION
Matricula Inmobiliaria	280-214160
Nombre del sistema receptor	Suelo
Fuente de abastecimiento de agua	EPQ
Cuenca hidrográfica a la que pertenece	Río La Vieja
Tipo de vertimiento	Doméstico
Tipo de actividad que genera el vertimiento.	Domestico
Caudal de la descarga	0,02 Lt/seg.
Frecuencia de la descarga	30 días/mes.
Tiempo de la descarga	16 horas/día
Tipo de flujo de la descarga	Intermitente
Área de disposición	23.56 m2

Que por reunir los requisitos legales, especialmente a lo estipulado en el artículo 2.2.3.3.5.2 (artículo 42 del Decreto 3930 de 2010), modificado por el Decreto 50 de 2018, mediante acto administrativo con radicado **No. SRCA-AITV-305-04-2021** del día veintiocho (28)

ARMENIA QUINDIO,

“POR MEDIO DEL CUAL SE NIEGA UN PERMISO DE VERTIMIENTO DE AGUAS RESIDUALES DOMESTICAS PARA UN LOTE VACIO DONDE SE PRETENDE CONSTRUIR UNA VIVIENDA CAMPESTRE Y SE ADOPTAN OTRAS DISPOSICIONES”

de abril del año 2021, se profirió Auto de Iniciación de Trámite de vertimientos, el cual fue notificado de manera electrónica el día 03 de mayo del año 2021, a la señora **MARTA LUCIA IBAÑEZ TERREROS** identificada con cédula de ciudadanía No. 66.818.340 quien es la propietario del predio objeto de solicitud.

CONSIDERACIONES TECNICAS

Que la Técnico Marleny Vásquez, contratista de la Subdirección de Regulación y Control Ambiental de la C.R.Q. realizó visita técnica el día 26 de octubre del año 2021 al predio denominado **CONDominio ECOLOGICO SAN MIGUEL LOTE #25, SEGUNDA ETAPA**, ubicado en la Vereda **El CONGAL** del Municipio de **CIRCASIA (Q)**, y mediante acta No. 52259 dejo constancia de lo siguiente:

“DESCRIPCIÓN DE LOS ASPECTOS ENCONTRADOS EN LA VISITA

En el trámite de la solicitud del permiso de vertimientos, se realiza visita técnica al predio. En donde se observa lote sin ningún tipo de construcción. el lote cuenta con un área de 741 m² linda con viviendas campestre lote vacío y vida de acceso no se observa ningún tipo de actividad complementaria”

(Se anexa registro fotográfico e informe técnico)

Que el día 03 de febrero del año 2022, el Ingeniero Civil **CHRISTIAN FELIPE DIAZ BAHAMON**, contratista de la Subdirección de Regulación y Control Ambiental de la C.R.Q., evaluó técnica y ambientalmente la documentación allegada por el usuario y emitió concepto técnico para trámite de permiso de vertimientos, en el cual manifestó lo siguiente:

**“CONCEPTO TÉCNICO PARA TRÁMITE DE PERMISOS DE VERTIMIENTOS – CTPV
- 076 – 2021**

FECHA: 03 de Febrero de 2022

SOLICITANTE: MARTHA LUCIA IBAÑEZ TERREROS

EXPEDIENTE: 3332 de 2021

ARMENIA QUINDIO,

""POR MEDIO DEL CUAL SE NIEGA UN PERMISO DE VERTIMIENTO DE AGUAS RESIDUALES DOMESTICAS PARA UN LOTE VACIO DONDE SE PRETENDE CONSTRUIR UNA VIVIENDA CAMPESTRE Y SE ADOPTAN OTRAS DISPOSICIONES""

1. OBJETO

*Evaluar la propuesta técnica presentada por el solicitante, teniendo en cuenta los parámetros mínimos de diseño del sistema de tratamiento y disposición final de **aguas residuales domésticas** según las recomendaciones técnicas generales y las establecidas por el Reglamento Técnico para el Sector de Agua potable y Saneamiento Básico RAS, adoptado mediante Resolución 0330 de 2017.*

2. ANTECEDENTES

- 1. Decreto 050 de 2018, que modificó al Decreto 1076 de 2015.*
- 2. Solicitud de permiso de vertimientos radicada el 24 de marzo de 2021.*
- 3. Auto de inicio de trámite de permiso de vertimiento SRCA-AITV-305-04-21 del 28 de abril del (2021).*
- 4. Visita técnica de verificación de estado y funcionamiento del sistema de tratamiento de aguas residuales No. 52259 del 26 de Octubre de 2021.*
- 5. Requerimiento técnico No. 18184 del 17 de noviembre de 2021*
- 6. Radicado E14967 del 09 de diciembre del 2021, mediante el cual el usuario da respuesta al requerimiento técnico.*

3. ASPECTOS TÉCNICOS Y AMBIENTALES GENERALES

INFORMACIÓN GENERAL DEL VERTIMIENTO	
<i>Nombre del predio o proyecto</i>	<i>CONDOMINIO ECOLOGICO SAN MIGUEL PROPIDAD HORIZONTAL SEGUNTA ETAPA LOTE # 25</i>
<i>Localización del predio o proyecto</i>	<i>Vereda CONGAL del Municipio de CIRCASIA (Q.)</i>
<i>Ubicación del vertimiento (coordenadas georreferenciadas).</i>	<i>Latitud: 4° 35' 42.8" N Longitud: - 75° 38' 52.2" W</i>
<i>Código catastral</i>	<i>SIN INFORMACION</i>
<i>Matricula Inmobiliaria</i>	<i>280-214160</i>
<i>Nombre del sistema receptor</i>	<i>Suelo</i>
<i>Fuente de abastecimiento de agua</i>	<i>EPQ</i>
<i>Cuenca hidrográfica a la que pertenece</i>	<i>Río La Vieja</i>

ARMENIA QUINDIO,

""POR MEDIO DEL CUAL SE NIEGA UN PERMISO DE VERTIMIENTO DE AGUAS RESIDUALES DOMESTICAS PARA UN LOTE VACIO DONDE SE PRETENDE CONSTRUIR UNA VIVIENDA CAMPESTRE Y SE ADOPTAN OTRAS DISPOSICIONES""

Tipo de vertimiento	Doméstico
Tipo de actividad que genera el vertimiento.	Domestico
Caudal de la descarga	0,02 Lt/seg.
Frecuencia de la descarga	30 días/mes.
Tiempo de la descarga	16 horas/día
Tipo de flujo de la descarga	Intermitente
Área de disposición	23.56 m2

4. RESULTADOS DE LA REVISIÓN DE LA PROPUESTA TÉCNICA PRESENTADA

4.1 SISTEMA PROPUESTO PARA EL MANEJO DE AGUAS RESIDUALES

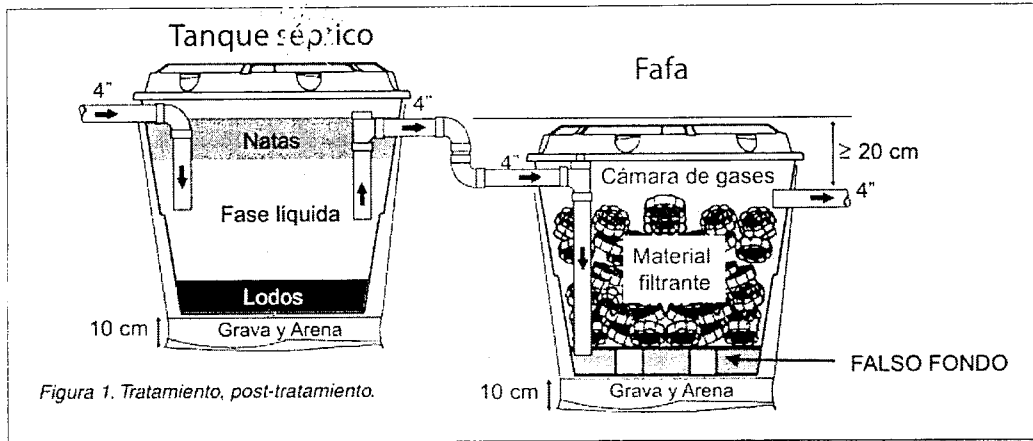
Las aguas residuales domésticas (ARD), generadas en el predio se conducirán a un Sistema de Tratamiento de Aguas Residuales Domésticas (STARD) prefabricado, compuesto por trampa de grasas, tanque séptico y filtro anaeróbico; sistema de disposición final a pozo de absorción.

Trampa de grasas: La trampa de grasas del predio será prefabricada, para el pre tratamiento de las aguas residuales provenientes de la cocina. Según las memorias de cálculo, cuenta con un volumen útil de 0.105 m3 o 105 litros.

Tanque séptico: En el predio se instalara un tanque prefabricado de polietileno marca rotoplast, y según el catalogo del fabricante las dimensiones son: 1.07 m de profundidad útil, 1.65 m de diámetro superior, 1.39 m de diámetro inferior y un borde libre de 0.12 m, para un volumen útil de 2.0 m3 o 2,000 litros.
El sistema fue seleccionado para 12 personas.

Imagen 1. Esquema (STARD) Tomado de catálogo Rotoplast

""POR MEDIO DEL CUAL SE NIEGA UN PERMISO DE VERTIMIENTO DE AGUAS RESIDUALES DOMESTICAS PARA UN LOTE VACIO DONDE SE PRETENDE CONSTRUIR UNA VIVIENDA CAMPESTRE Y SE ADOPTAN OTRAS DISPOSICIONES""



Filtro Anaerobio de Flujo Ascendente FAFA: En el predio se instalara un tanque prefabricado de polietileno marca rotoplast, y según el catalogo del fabricante las dimensiones son: 1.07 m de profundidad útil, 1.65 m de diámetro superior, 1.39 m de diámetro inferior y un borde libre de 0.12 m, para un volumen útil de 2.0 m³ o 2,000 litros.

Disposición final del efluente: Como disposición final de las aguas residuales domésticas tratadas se opta por la infiltración al suelo mediante un pozo de absorción. La tasa de percolación obtenida a partir del ensayo realizado en el predio es de 5.2 min/pulgada. A partir de esto se dimensiona un pozo de absorción de 2.50 m de diámetro y 3.0 m de profundidad, para un área efectiva de infiltración de 23.56 m².

4.2 OTROS ASPECTOS TECNICOS

Caracterización actual del vertimiento existente o estado final previsto para el vertimiento proyectado de conformidad con la norma de vertimientos vigente:

Las aguas residuales domésticas cuentan con unas características ya conocidas. Cuando se originan en una vivienda familiar, los caudales y por lo tanto las cargas contaminantes son similares entre sí, y en consecuencia, dado el bajo impacto de vertimientos de esta magnitud y características y asumiendo que para sistemas de tipo convencional (aquellos conformados por trampa de grasas, tanque séptico y filtro anaerobio) se obtiene la remoción de carga contaminante requerida (80% en DBO, SST y Grasas y Aceites), se considera que una



""POR MEDIO DEL CUAL SE NIEGA UN PERMISO DE VERTIMIENTO DE AGUAS RESIDUALES DOMESTICAS PARA UN LOTE VACIO DONDE SE PRETENDE CONSTRUIR UNA VIVIENDA CAMPESTRE Y SE ADOPTAN OTRAS DISPOSICIONES""

caracterización presuntiva de estas aguas residuales domésticas ofrece suficiente información del vertimiento de entrada y salida del STARD.

Concepto sobre el uso del suelo expedido por la autoridad municipal competente:
De acuerdo con el Documento SI-350-14-59-0452, con asunto: concepto uso de suelos y concepto de norma urbanística No. 38 expedido el 11 de marzo de 2021 por la Secretaria de Infraestructura Municipal de Filandia, mediante el cual se informa lo siguiente:

CARACTERISTICAS DEL PREDIO	
FICHA CATASTRAL	SIN INFORMACION
MATRICULA INMOBILIARIA	280-214160
NOMBRE DEL PREDIO	CONDominio ECOLOGICO SAN MIGUEL PROPIDAD HORIZONTAL SEGUNTA ETAPA LOTE # 25
LOCALIZACION	AREA RURAL DEL MUNICIPIO DE CIRCASIA

USOS


Permitir: Bosque protector, investigación, Ecoturismo, Agroturismo, acuatourismo, educación ambiental, conservación, recreación pasiva.

Limitar: bosque protector-productor, sistemas agroforestales, silvopastoriles con aprovechamiento selectivos, vertimiento de aguas, extracción de material de arrastre.

Prohibir: Loteo para construcción de vivienda, usos industriales y de servicios comerciales, vías carretables, ganadería, bosque productor, tala y quema".

Imagen 2. Localización del predio Tomado del SIG Quindío.


"POR MEDIO DEL CUAL SE NIEGA UN PERMISO DE VERTIMIENTO DE AGUAS RESIDUALES DOMESTICAS PARA UN LOTE VACIO DONDE SE PRETENDE CONSTRUIR UNA VIVIENDA CAMPESTRE Y SE ADOPTAN OTRAS DISPOSICIONES"



Según la ficha catastral No. 000200080454000

Según lo observado en el SIG Quindío se evidencia que el predio se encuentra fuera de áreas y ecosistemas estratégicos, y se observa la Quebrada La Roca cerca del predio. Haciendo uso de la herramienta de medición del SIG Quindío y tomando como punto de partida las coordenadas del vertimiento referenciadas en el acta de visita, se establece una distancia de 140.7 m hasta la quebrada, sin embargo, se debe tener en cuenta lo estipulado en el artículo 2.2.1.1.18.2 del Decreto 1076 de 2015, en el cual se establece una franja de protección para nacimientos de 100 metros a la redonda y para fuentes hídricas sean permanentes o no, de 30 metros, esto a cada lado y paralelo a las líneas de mareas máximas establecidas en los últimos 50 años.

Imagen 3. Capacidad de usos de suelo Tomado del SIG Quindío.



""POR MEDIO DEL CUAL SE NIEGA UN PERMISO DE VERTIMIENTO DE AGUAS RESIDUALES DOMESTICAS PARA UN LOTE VACIO DONDE SE PRETENDE CONSTRUIR UNA VIVIENDA CAMPESTRE Y SE ADOPTAN OTRAS DISPOSICIONES""

El predio se ubica sobre suelo agrologico clases 3.

Evaluación ambiental del vertimiento: *La actividad generadora del vertimiento es doméstica, y por lo tanto de acuerdo con los artículos 2.2.3.3.5.2 y 2.2.3.3.5.3 del Decreto 1076 de 2015 (artículos 42 y 43 del Decreto 3930 de 2010), modificado por el Decreto 50 del 2018, la presente solicitud de permiso de vertimientos no requiere dar cumplimiento a este requisito.*

Plan de Gestión del Riesgo para el Manejo del Vertimiento: *La actividad generadora del vertimiento es doméstica, y por lo tanto de acuerdo con los artículos 2.2.3.3.5.2 y 2.2.3.3.5.3 del Decreto 1076 de 2015 (artículos 42 y 43 del Decreto 3930 de 2010), modificado por el Decreto 50 del 2018 la presente solicitud de permiso de vertimientos no requiere dar cumplimiento a este requisito.*

4.3 CONCLUSIONES DE LA REVISIÓN DE LA DOCUMENTACIÓN TÉCNICA APORTADA

Se realizó revisión de la documentación técnica aportada por el usuario encontrándose completa para proceder con la evaluación jurídica y consecuentemente con el trámite de permiso de vertimientos.

5. RESULTADOS DE LA VISITA TÉCNICA

De acuerdo con lo consignado en el acta de visita No. 52259 del 26 de Octubre de 2021, realizada por la técnico MARLENY VASQUEZ contratista de la Subdirección de Regulación y Control Ambiental de la C.R.Q., se encontró lo siguiente:

- *Se observa lote sin tipo de construcción.*
- *El lote cuenta con un área 741 mt².*
- *Linda con vivienda campestre, lote vacío y vía de acceso.*
- *No se observó ningún tipo de actividad complementaria.*

5.1 CONCLUSIONES DE LA VISITA TÉCNICA

""POR MEDIO DEL CUAL SE NIEGA UN PERMISO DE VERTIMIENTO DE AGUAS RESIDUALES DOMESTICAS PARA UN LOTE VACIO DONDE SE PRETENDE CONSTRUIR UNA VIVIENDA CAMPESTRE Y SE ADOPTAN OTRAS DISPOSICIONES""

- Ninguna.

6. OBSERVACIONES Y RECOMENDACIONES:

- *Informar a la Corporación Autónoma Regional del Quindío cuando el sistema esté construido y entre en funcionamiento*
- *El sistema de tratamiento debe corresponder al diseño propuesto y aquí avalado y cumplir con las indicaciones técnicas correspondientes.*
- *La adecuada remoción de carga contaminante por parte de los sistemas sépticos, es efectiva cuando además de estar adecuadamente instalados, el número de contribuyentes no supera la capacidad instalada, se separan adecuadamente las grasas y las aguas lluvias, las aguas residuales a tratar son de origen estrictamente doméstico y se realizan los mantenimientos preventivos como corresponde.*
- *Es indispensable tener presente que una ocupación superior a las personas establecidas, así sea temporal, puede implicar ineficiencias en el tratamiento del agua residual que se traducen en remociones de carga contaminante inferiores a las establecidas por la normativa ambiental vigente (límites máximos permisibles de la Resolución 0631 de 2015).*
- *Cumplir las disposiciones técnicas y legales relativas a la ubicación del sistema de tratamiento y disposición final de aguas residuales, de acuerdo a lo establecido por el Reglamento Técnico para el Sector de Agua Potable y Saneamiento Básico, RAS adoptado mediante Resolución 0330 de 2017, al Decreto 1076 de 2015 y demás normas vigentes aplicables. Localizar en terrenos con pendientes significativas, pueden presentarse eventos de remociones en masa que conllevan problemas de funcionamiento, colapso del sistema y los respectivos riesgos ambientales.*
- *La distancia mínima de cualquier punto de la infiltración a viviendas, tuberías de agua, pozos de abastecimiento, cursos de aguas superficiales (quebradas, ríos, etc) y cualquier árbol, serán de 5, 15, 30, 30 y 3 metros respectivamente.*

""POR MEDIO DEL CUAL SE NIEGA UN PERMISO DE VERTIMIENTO DE AGUAS RESIDUALES DOMESTICAS PARA UN LOTE VACIO DONDE SE PRETENDE CONSTRUIR UNA VIVIENDA CAMPESTRE Y SE ADOPTAN OTRAS DISPOSICIONES""

- *La altura de infiltración quedará fijada por la distancia entre el nivel a donde llega el tubo de descarga y el fondo del pozo.*
- *Si se va a realizar algún tipo de modificación en calidad o cantidad del vertimiento, y/o adición a los sistemas de tratamiento de aguas residuales propuestos en las memorias técnicas; como así mismo la construcción de más sistemas de tratamiento, se debe informar a la Corporación Autónoma regional del Quindío para realizar las adecuaciones y modificación técnicas y jurídicas al permiso de vertimientos otorgado.*
- *En cualquier caso, el vertimiento de las aguas residuales no se debe realizar sin el tratamiento de las mismas antes de la disposición final.*
- *Incluir en el acto administrativo, la información de la fuente de abastecimiento del agua y de las áreas (m² o Ha) ocupadas por el sistema de disposición final.*

7. CONCLUSIÓN FINAL

El concepto técnico se realiza en el marco de la resolución No. 044 de 2017: "Por medio de la cual se declara la congestión administrativa y se inicia un proceso de descongestión, normalización y atención oportuna de trámites ambientales y procedimientos administrativos en las dependencias de la Corporación Autónoma Regional del Quindío y se dictan otras disposiciones", prorrogada mediante resolución 3524 del 29 de diciembre de 2017; con base en el análisis técnico de los documentos aportados por el solicitante.

*Como resultado de la evaluación técnica de la documentación contenida en el expediente 3332 de 2021, y de lo encontrado en la mencionada visita técnica, **se considera viable técnicamente la propuesta del sistema de tratamiento individual planteada como solución de saneamiento de las Aguas Residuales Domésticas** generadas en el predio CONDOMINIO ECOLOGICO SAN MIGUEL PROPIDAD HORIZONTAL SEGUNTA ETAPA LOTE # 25 de la Vereda CONGAL del Municipio de CIRCASIA (Q.), Matrícula Inmobiliaria No. 280-214160, SIN INFORMACION de ficha catastral, lo anterior, teniendo como base la capacidad de las unidades del STARD instaladas en el predio, para lo cual el aporte de aguas residuales debe ser generado hasta por 12 contribuyentes permanentes y demás aspectos aquí mencionados, sin embargo, el otorgamiento del permiso está sujeto a la evaluación*

""POR MEDIO DEL CUAL SE NIEGA UN PERMISO DE VERTIMIENTO DE AGUAS RESIDUALES DOMESTICAS PARA UN LOTE VACIO DONDE SE PRETENDE CONSTRUIR UNA VIVIENDA CAMPESTRE Y SE ADOPTAN OTRAS DISPOSICIONES""

jurídica integral de la documentación, al análisis de compatibilidad de uso del suelo, y los demás que el profesional asignado determine.

AREA DE DISPOSICION DEL VERTIMIENTO: para la disposición final de las aguas generadas en el predio se calcula un área de 23.56 m2 distribuida en un pozo de absorción ubicado en coordenadas geográficas (Latitud: 4° 35' 42.8" N; Longitud: - 75° 38' 52.2" W) que corresponde a una ubicación del predio con uso residencial, con altura de 1652 msnm, el cual colinda con otros predios con uso de suelo residencial.

En Consideración a que el proyecto obra o actividad que genera las aguas residuales en el predio, aun no se ha desarrollado y con el propósito de realizar acciones de control y seguimiento más efectivas por parte de esta autoridad ambiental, se sugiere que el permiso se otorgue por 5 años, lo anterior según lo dispone la resolución No. 413 de 2015, artículo 1ro. Igualmente, se sugiere que se realicen visitas de verificación de funcionamiento del STARD con mayor periodicidad."

Es importante precisar que el análisis del otorgamiento o negación del permiso de vertimientos, se hace desde la valoración de los derechos fundamentales, incluido en estos la no afectación al derecho fundamental al ambiente sano el cual se encuentra consagrado en el artículo 79 de la constitución política Colombiana de 1991, el cual en su tenor literal, dispone lo siguiente:

"Todas las personas tienen derecho a gozar de un ambiente sano. La ley garantizará la participación de la comunidad en las decisiones que puedan afectarlo.

Es deber del Estado proteger la diversidad e integridad del ambiente, conservar las áreas de especial importancia ecológica y fomentar la educación para el logro de esos fines".

Que en este sentido cabe mencionar, que es de vital importancia determinar si el vertimiento que se pretende legalizar, ya se está generando, si existe o no un sistema construido, o si simplemente es con el ánimo de llevarse a cabo a través del tiempo, presupuestos estos que son indispensables para esta subdirección al momento de tomar una decisión de fondo que resuelva la solicitud, toda vez que el fin primordial es la

ARMENIA QUINDIO,

""POR MEDIO DEL CUAL SE NIEGA UN PERMISO DE VERTIMIENTO DE AGUAS RESIDUALES DOMESTICAS PARA UN LOTE VACIO DONDE SE PRETENDE CONSTRUIR UNA VIVIENDA CAMPESTRE Y SE ADOPTAN OTRAS DISPOSICIONES""

protección del ambiente y en tal sentido es que se hace indispensable determinar si el sistema propuesto es el indicado para mitigar los impactos que se podrían generar producto de los vertimientos generados por el desarrollo del proyecto y en caso de que se encuentre construido o que se esté desarrollando el proyecto que logre mitigar los impactos por este generados en cuanto a vertimientos se refiere, en cuanto la protección del ambiente, a su tratamiento como derecho fundamental y su prevalencia. Ha reiterado la corte constitucional en su sentencia T-536 de 2009:

"El ambiente sano y ecológicamente equilibrado es un derecho Constitucional fundamental, pues su violación atenta directamente contra la perpetuación de la especie humana y, en consecuencia, con el derecho más fundamental del hombre: la vida. El derecho a la salud y a la vida son derechos fundamentales porque son esenciales al hombre, la salud se encuentra ligada al medio ambiente que le rodea y que dependiendo de las condiciones que éste le ofrezca, le permitirá desarrollarse económica y socialmente a los pueblos, garantizándoles su supervivencia. Existen unos límites tolerables de contaminación que al ser traspasado constituyen un perjuicio para el medio ambiente y la vida, que no pueden ser justificables y por lo tanto exigen imponer unos correctivos."

Que una vez analizado el expediente y la documentación e información contenidas en él, se pudo evidenciar que en el concepto técnico del día 03 de febrero del año 2022, el Ingeniero Civil da viabilidad técnica para el otorgamiento del permiso de vertimiento, siendo **pertinente aclarar, que esta viabilidad se hace desde la parte técnica evaluando la documentación presentada para el trámite de solicitud de permiso de vertimiento, pero que de acuerdo con la ubicación del predio, el trámite debe tener un análisis en cuanto a determinantes ambientales y demás aspectos de ordenamiento territorial.**

Que de acuerdo al análisis jurídico del certificado de tradición del predio denominado: **1) CONDOMINIO ECOLOGICO SAN MIGUEL PROPIEDAD HORIZONTAL SEGUNDA ETAPA LOTE #25** ubicado en la vereda **EL CONGAL** del municipio de **CIRCASIA (Q)**, identificado con matrícula inmobiliaria número **280-214160**, se desprende que el fundo

""POR MEDIO DEL CUAL SE NIEGA UN PERMISO DE VERTIMIENTO DE AGUAS RESIDUALES DOMESTICAS PARA UN LOTE VACIO DONDE SE PRETENDE CONSTRUIR UNA VIVIENDA CAMPESTRE Y SE ADOPTAN OTRAS DISPOSICIONES""

tiene fecha de apertura del 05 de diciembre de 2016, y tiene un área de 741 metros cuadrados, lo que evidentemente es violatorio de los tamaños mínimos contemplados en la Resolución 041 del año 1996 del INCORA, en concordancia con la ley 160 del año 1994, normatividad incorporada como determinante ambiental de acuerdo a la Resolución 720 del año 2010, emanada de la Dirección General de la Corporación Autónoma Regional del Quindío, por tratarse de un predio rural tal y como lo indica el concepto sobre uso de suelos y concepto de norma urbanística **SI-350-14-59-0452** del 11 de marzo del año 2021 expedido por el Secretario de Infraestructura de Circasia (Q), quien es la autoridad competente para tratar y definir estos aspectos y que dentro del mismo se puede evidenciar lo siguiente:

"(...)

Se observa que el predio identificado por ustedes como LOTE SAN MIGUEL PREDIO MADRE, en el certificado de tradición y libertad se observa que el lote tiene un área de una hectárea 741M2 aproximadamente. La imagen que nos muestra el SIG Quindío define que el predio cuenta con un área aprox de 49277 m2.

Usos

Permitir: Bosque protector, investigación, ecoturismo, agroturismo, Acuaturismo, educación ambiental, conservación, recreación pasiva.

Limitar: bosque protector-productor, sistemas agroforestales, silvopastoriles con aprovechamiento selectivos, vertimiento de aguas, extracción de material de arrastre.

Prohibir: loteo para construcción de vivienda, usos industriales y de servicios comerciales, vías carretables, ganadería, bosque productor, tala y quema..."

De igual forma y con respecto a los tamaños mínimos de vivienda unifamiliar para el municipio de Circasia (Q), se indicó a través de la resolución 041 de 1996, que la Unidad Agrícola Familiar para el Municipio de Circasia (Q) es de cuatro (04) a diez (10) hectáreas es decir de 40.000 a 100.000 metros cuadrados, condiciones que no se cumplen en el predio **1) CONDOMINIO ECOLOGICO SAN MIGUEL PROPIEDAD HORIZONTAL SEGUNDA ETAPA LOTE #25** ubicado en la vereda **EL CONGAL** del municipio de **CIRCASIA (Q)**,

""POR MEDIO DEL CUAL SE NIEGA UN PERMISO DE VERTIMIENTO DE AGUAS RESIDUALES DOMESTICAS PARA UN LOTE VACIO DONDE SE PRETENDE CONSTRUIR UNA VIVIENDA CAMPESTRE Y SE ADOPTAN OTRAS DISPOSICIONES""

identificado con matrícula inmobiliaria número **280-214160**, toda vez que el lote producto de parcelación y/o división material tiene un área de 741 metros cuadrados.

De igual forma se observa que el municipio de Circasia (Q) a través de Acuerdo No. 016 de septiembre 09 de 2000 "*Por medio del cual se adopta el Esquema de Ordenamiento Territorial del municipio de Circasia*", no se evidencia el uso para vivienda campestre en suelo rural y tampoco se observa el proceso de revisión para identificar y delimitar el suelo rural para vivienda campestre en el municipio, tal y como lo permite y ordena el artículo 2.2.6.2.2 del Decreto 1077 de 2015 y a su vez incorpora el Decreto 097 del año 2006, por el cual se reglamenta la expedición de licencias urbanísticas en suelo rural y se expiden otras disposiciones:

"Decreto 097 de 2006 *Por el cual se reglamenta la expedición de licencias urbanísticas en suelo rural y se expiden otras disposiciones, en su artículo 3º establece la prohibición de llevar a cabo parcelaciones en suelo rural. "A partir de la entrada en vigencia del presente Decreto, no se podrán expedir licencias de parcelación o construcción autorizando parcelaciones en suelo rural para vivienda campestre, mientras no se incorpore en el Plan de Ordenamiento Territorial la identificación y delimitación precisa de las áreas destinadas a este uso, con la definición de las normas urbanísticas de parcelación, las cuales deberán tener en cuenta la legislación agraria y ambiental. Esta prohibición cobija a las solicitudes de licencias de parcelación o construcción de parcelaciones en suelo rural para vivienda campestre, que actualmente se encuentran en trámite."*

"Artículo 3º. *Prohibición de parcelaciones en suelo rural: A partir de la entrada en vigencia del presente decreto, no se podrán expedir licencias de parcelación o construcción autorizando parcelaciones en suelo rural para vivienda campestre, mientras no se incorpore en el Plan de Ordenamiento Territorial la identificación y delimitación precisa de las áreas destinadas a este uso, con la definición de las normas urbanísticas de parcelación, las cuales deberán tener en cuenta la legislación agraria y ambiental. Esta prohibición cobija a las solicitudes de licencias de parcelación o construcción de parcelaciones en suelo rural para vivienda campestre, que actualmente se encuentran en trámite.*

""POR MEDIO DEL CUAL SE NIEGA UN PERMISO DE VERTIMIENTO DE AGUAS RESIDUALES DOMESTICAS PARA UN LOTE VACIO DONDE SE PRETENDE CONSTRUIR UNA VIVIENDA CAMPESTRE Y SE ADOPTAN OTRAS DISPOSICIONES""

En todo caso, para la definición de las normas urbanísticas de parcelación los municipios deberán ajustarse a las normas generales y las densidades máximas definidas por la Corporación Autónoma Regional correspondiente, las cuales deberán ser inferiores a aquellas establecidas para el suelo suburbano.

Parágrafo. *Los municipios y distritos señalarán los terrenos que deban ser mantenidos y preservados por su importancia para la explotación agrícola, ganadera, paisajismo o de recursos naturales, según la clasificación del suelo adoptada en el Plan de Ordenamiento Territorial. En estos terrenos no podrán autorizarse actuaciones urbanísticas de subdivisión, parcelación o edificación de inmuebles que impliquen la alteración o transformación de su uso actual."*

Así mismo, en estudio de las determinantes ambientales el Tribunal Administrativo del Quindío por medio de la Sentencia No. 001-2021-035 del 21 de marzo de 2021 y en estudio de un caso similar, señaló lo que se cita a continuación:

"(...)

En conclusión, las razones que respaldan la decisión contenida en la Resolución 308 de 2019 no denotan una violación al debido proceso en tanto la referencia que la autoridad ambiental hizo sobre las licencias urbanísticas otorgadas a la Sociedad Top Flight tuvo lugar ante la imperiosa necesidad de establecer el cumplimiento de las políticas de conservación del medio ambiente, encontrando que el predio no satisface lo establecido en la Resolución 720 de 2010 expedida por la misma autoridad ambiental para fijar las determinantes de todos los municipios del Departamento del Quindío, concretamente en lo relacionado con las densidades máximas de vivienda suburbana. Igualmente no se puede pasar por alto que la revisión que la CRQ efectuó sobre la vigencia de las licencias, tenía como objeto establecer la incidencia frente a la declaratoria del área protegida como Distrito de Conservación de Suelos Barbas Bremen y que la llevó a concluir la inexistencia de una situación consolidada.

De lo expuesto no logra advertir la Sala que la autoridad ambiental con la expedición del acto se hubiese arrogado la función de hacer un juicio de legalidad sobre las licencias, en los términos argüidos por la parte actora, porque aunque identificó una posible transgresión de la normatividad ambiental, su decisión en nada afectó las habilitaciones dadas por el

ARMENIA QUINDIO,

""POR MEDIO DEL CUAL SE NIEGA UN PERMISO DE VERTIMIENTO DE AGUAS RESIDUALES DOMESTICAS PARA UN LOTE VACIO DONDE SE PRETENDE CONSTRUIR UNA VIVIENDA CAMPESTRE Y SE ADOPTAN OTRAS DISPOSICIONES""

municipio de Circasia y en este sentido lo que dispuso fue remitir la decisión al ente territorial, a la Procuraduría Provincial para asuntos Ambientales y a su propia oficina jurídica para que desplegaran las actuaciones respectivas acorde con sus competencias.

4. EXPEDICIÓN DE LICENCIAS DE PARCELACIÓN.

Como ha sostenido la Corporación Autónoma Regional del Quindío - C.R.Q. en diferentes espacios del orden administrativo y judicial, en virtud de la ley 99 de 1993, no es competente la entidad para hacer control de legalidad frente a los actos administrativos expedidos por Curadores Urbanos o Autoridades Municipales en ejercicio de actuaciones urbanísticas, siendo los únicos legitimados para tal fin, los Jueces de la República.

De ese modo, no se realizarán análisis frente a la expedición y contenido de las mismas, máxime cuando las mismas se encuentran ejecutadas, y no se conoce de declaración de nulidad o suspensión por parte de la jurisdicción contencioso – administrativa; por lo cual, las mismas se presumen legales, situación respetada por la entidad.

5. DOCUMENTOS PARA LA EXPEDICIÓN DE LICENCIA DE PARCELACIÓN.

Tal cual se refirió en el acápite anterior, la Corporación no tiene competencia jurisdiccional ni funcional para realizar control legal a las licencias que expiden los curadores urbanos o los municipios en el ejercicio de las actuaciones urbanísticas.

Sin embargo, debe analizarse el contexto bajo el cual se expide la licencia de parcelación, toda vez que conforme a lo dispuesto en el decreto 1077 de 2015 y en la resolución 462 de 2017, el requisito de permiso de vertimiento y/o permiso ambiental, debe acreditarse en el trámite de dicha autorización.

Al respecto, el numeral 3, del artículo 3 de la resolución 462 de 2017 indica:

Artículo 3. Documentos adicionales para la licencia de parcelación. Cuando se trate de licencia de parcelación, además de los requisitos previstos en el artículo 1º de la presente resolución, se deberán aportar los siguientes documentos:

3. Copia de las autorizaciones que sustenten la forma en que se prestarán los servicios públicos domiciliarios de agua potable y saneamiento básico, o las autorizaciones y permisos ambientales para el uso y aprovechamiento de los recursos naturales renovables en caso de

""POR MEDIO DEL CUAL SE NIEGA UN PERMISO DE VERTIMIENTO DE AGUAS RESIDUALES DOMESTICAS PARA UN LOTE VACIO DONDE SE PRETENDE CONSTRUIR UNA VIVIENDA CAMPESTRE Y SE ADOPTAN OTRAS DISPOSICIONES""

autoabastecimiento y el pronunciamiento de la Superintendencia de Servicios Públicos de conformidad con lo dispuesto en los artículos 16 y 79 numeral 17 de la Ley 142 de 1994.

Los artículos 5 y 6 de la resolución 462 de 2017, definen los documentos a considerar para la expedición de licencias de construcción, donde no se contemplan como exigencia, permisos ambientales y/o de vertimientos.

De ese modo, debe considerarse que el permiso de vertimiento debe acreditarse durante el trámite de expedición de la licencia de parcelación."

También es importante resaltar el concepto del Ministerio Público inmerso en la misma sentencia No. 001-2021-035 del 21 de marzo de 2021 del Honorable Tribunal Administrativo en el cual se advierte lo que se cita a continuación:

"Abordó la responsabilidad en relación con el medio ambiente y los recursos naturales indicando que en virtud de los principios y las normas internacionales y constitucionales, emergen los deberes jurídicos para la autoridad ambiental, en este caso la CRQ, de proteger el medio ambiente y los recursos naturales, permitiendo que las generaciones futuras y la población goce de un derecho humano como es el acceso al agua. Sostuvo que las determinantes ambientales son normas de superior jerarquía en materia ambiental para la elaboración, adopción y ajustes de los Planes de Ordenamiento Territorial - POT, Esquemas de Ordenamiento Territorial - EOT y Planes Básicos de Ordenamiento Territorial _PBOT, que no pueden ser desconocidas por los municipios y frente al tema citó las establecidas en el artículo 10 de la Ley 388 de 1997."

Que dado lo anterior, y teniendo en cuenta que la señora **MARTA LUCIA IBAÑEZ TERREROS**, identificada con cédula de ciudadanía No. 66.818.340, propietaria del predio denominado: **1) CONDOMINIO ECOLOGICO SAN MIGUEL PROPIEDAD HORIZONTAL SEGUNDA ETAPA LOTE #25**, ubicado en la Vereda **EL CONGAL** del Municipio de **CIRCASIA (Q)**, identificado con matrícula inmobiliaria **No. 280-214160**, entregó todos los documentos necesarios a la solicitud de permiso de vertimiento, pero el mismo no es posible de acuerdo a que no cumple con los tamaños mínimos de acuerdo a la Resolución 041 del año 1996 del INCORA, en concordancia con la ley 160 del año 1994 incorporada como Determinante Ambiental en la Resolución 720 de 2010, emanada de la

""POR MEDIO DEL CUAL SE NIEGA UN PERMISO DE VERTIMIENTO DE AGUAS RESIDUALES DOMESTICAS PARA UN LOTE VACIO DONDE SE PRETENDE CONSTRUIR UNA VIVIENDA CAMPESTRE Y SE ADOPTAN OTRAS DISPOSICIONES""

Dirección General de la C.R.Q., situaciones que originan la negación del permiso de vertimiento de aguas residuales domésticas, viéndose esta entidad con elementos de juicio para negar el correspondiente permiso de vertimientos para el predio denominado: **1) CONDOMINIO ECOLOGICO SAN MIGUEL PROPIEDAD HORIZONTAL SEGUNDA ETAPA LOTE #25** ubicado en la vereda **EL CONGAL** del municipio de **CIRCASIA (Q)**, identificado con matrícula inmobiliaria número **280-214160**.

Que en virtud de lo anterior, se realiza la presente **RESOLUCIÓN POR MEDIO DE LA CUAL SE NIEGA LA SOLICITUD DE UN PERMISO DE VERTIMIENTOS**, por medio de la cual se toma una decisión de fondo a una solicitud, tal como lo establece el numeral 6 del artículo 2.2.3.3.5.5 de la sección 5 del Decreto 1076 de 2015 (decreto 3930 de 2010), modificado parcialmente por el Decreto 050 de 2018.

La Corporación Autónoma Regional del Quindío – CRQ, en virtud del artículo 9 de la Ley 1437 de 2011, la cual establece las prohibiciones de las autoridades, indicando en el numeral 4: "Exigir constancias, certificaciones o documentos que reposen en la respectiva Entidad". De igual manera, el artículo noveno del Decreto 019 de 2012 "Ley Antitrámites", trata sobre la prohibición de exigir documentos que reposan en la entidad señalando: "Cuando se esté adelantando un trámite ante la administración, se prohíbe exigir actos administrativos, constancias, certificaciones o documentos que ya reposen en la entidad ante la cual se está tramitando la respectiva actuación (...)"; y de los principios de eficacia y economía que rigen las actuaciones administrativas, el primero propende porque las autoridades busquen que los procedimientos logren su finalidad, y para el efecto, deberán remover de oficio los obstáculos puramente formales, entre otros y el segundo tiene por finalidad que las autoridades procedan con austeridad y eficacia, optimizando el uso del tiempo y de los demás recursos, procurando el más alto nivel de calidad en las actuaciones y la protección de los derechos de las personas. Lo anterior en concordancia con el Decreto 2106 de 2019, "Por el cual se dictan normas para simplificar, suprimir y reformar tramites, procesos y procedimientos innecesarios existentes en la administración pública".

CONSIDERACIONES JURÍDICAS



ARMENIA QUINDIO,

""POR MEDIO DEL CUAL SE NIEGA UN PERMISO DE VERTIMIENTO DE AGUAS RESIDUALES DOMESTICAS PARA UN LOTE VACIO DONDE SE PRETENDE CONSTRUIR UNA VIVIENDA CAMPESTRE Y SE ADOPTAN OTRAS DISPOSICIONES""

Que el artículo 79 de la Carta Política indica que: *"Todas las personas tienen derecho a gozar de un ambiente sano. La Ley garantizará la participación de la comunidad en las decisiones que puedan afectarlo"*.

Es deber del Estado proteger la diversidad e integridad del ambiente, conservar las áreas de especial importancia ecológica y fomentar la educación para el logro de estos fines."

Que el artículo 8 de la Constitución Política establece que *"Es obligación del Estado y de las personas proteger las riquezas culturales y naturales de la nación"*.

Que el artículo 79 ibídem, indica que: *"Todas las personas tienen derecho a gozar de un ambiente sano. La Ley garantizará la participación de la comunidad en las decisiones que puedan afectarlo"*.

Que el artículo 80 ibídem, establece que: *"El Estado planificará el manejo y aprovechamiento de los recursos naturales, para garantizar su desarrollo sostenible, su conservación, restauración o sustitución..."*

Que el artículo 132 ibídem, establece en lo relativo al uso, conservación y preservación de las aguas que: *"Sin permiso, no se podrán alterar los cauces, ni el régimen y la calidad de las aguas, ni intervenir su uso legítimo."*

Que el artículo 2.2.3.2.20.5 de la sección 20 del Decreto 1076 de 2015, modificado por el Decreto 50 de 2018 (Decreto 1541 de 1978, en el artículo 211), establece: *"Se prohíbe verter, sin tratamiento, residuos sólidos, líquidos o gaseoso, que puedan contaminar o eutroficar las aguas, causar daño o poner en peligro la salud humana o el normal desarrollo de la flora o fauna, o impedir u obstaculizar su empleo para otros usos."*

El grado de tratamiento para cada tipo de vertimiento dependerá de la destinación e los tramos o cuerpo de aguas, de los efectos para la salud y de las implicaciones ecológicas y económicas."

""POR MEDIO DEL CUAL SE NIEGA UN PERMISO DE VERTIMIENTO DE AGUAS RESIDUALES DOMESTICAS PARA UN LOTE VACIO DONDE SE PRETENDE CONSTRUIR UNA VIVIENDA CAMPESTRE Y SE ADOPTAN OTRAS DISPOSICIONES""

El artículo 2.2.3.3.5.7 de la sección 5 del decreto 1076 de 2015, (Decreto 3930 de 2010, en su Artículo 47) en su tenor literal dispone:

"La autoridad ambiental competente, con fundamento en la clasificación de aguas, en la evaluación de la información aportada por el solicitante, en los hechos y circunstancias deducidos de las visitas técnicas practicadas y en el informe técnico, otorgará o negará el permiso de vertimiento mediante resolución.

El permiso de vertimiento se otorgará por un término no mayor a diez (10) años."

Que el artículo 2.2.3.3.5.1 de la sección en mención de la citada norma establece: **"Toda persona natural o jurídica cuya actividad o servicio genere vertimientos a las aguas superficiales, marinas, o al suelo, deberá solicitar y tramitar ante la autoridad ambiental competente, el respectivo permiso de vertimientos"**. (Artículo 42 Decreto 3930 de 2010)

Que el Artículo 2.2.3.3.5.2, ibídem, modificado por el Decreto 50 de 2018, señala los requisitos que se deben allegar para obtener un permiso de vertimientos ante la autoridad ambiental, así como los artículos 2.2.3.3.5.3, modificado por el Decreto 50 de 2018 y 2.2.3.3.5.4, aclaran e indican los requisitos dependiendo del tipo de actividad.

En el Artículo 2.2.3.3.5.5 de la citada norma, indica cual es el procedimiento que se debe seguir para la obtención del permiso de vertimientos.

Que la protección al medio ambiente corresponde a uno de los más importantes cometidos estatales, es deber del Estado garantizar a las generaciones futuras la conservación del ambiente y la preservación de los recursos naturales.

Como se pudo evidenciar de las consideraciones jurídicas expuestas en precedencia, las determinantes ambientales forman parte integrante de la organización del territorio y su contenido fija la organización del mismo dentro de las áreas ambientales de vital importancia para los ecosistemas presentes en el Departamento del Quindío.

""POR MEDIO DEL CUAL SE NIEGA UN PERMISO DE VERTIMIENTO DE AGUAS RESIDUALES DOMESTICAS PARA UN LOTE VACIO DONDE SE PRETENDE CONSTRUIR UNA VIVIENDA CAMPESTRE Y SE ADOPTAN OTRAS DISPOSICIONES""

Así las cosas, tal y como se expuso en las consideraciones del presente acto administrativo, las actividades productivas y constructivas en el departamento deben estar acordes a las determinantes ambientales adoptadas por esta Corporación mediante la Resolución 720 de 2010, y que por ende debe tenerse en cuenta dicha regulación por las entidades territoriales competentes, al momento de expedir autorizaciones y/o permisos para desarrollar las actividades urbanísticas y en las demás que guarden relación a determinación de densidades y limitaciones vigentes para cada caso en particular.

Que de conformidad con el procedimiento para la obtención del permiso de vertimientos determinado en el numeral 5 del artículo 2.2.3.3.5.5 de la sección 5 del Decreto 1076 de 2015 (artículo 45 del decreto 3930 de 2010), modificado por el Decreto 50 de 2018, se profirió Auto de Trámite con radicado No. **SRCA-ATV-238-03-2022** del 23 de marzo de 2022 que declara reunida toda la información para decidir.

Que la Resolución 2169 del 12 de diciembre de 2016, modificada por la Resolución 066 del 16 de enero de 2017, modificada por la Resolución 081 del 18 de enero de 2017 y a su vez modificada por las Resoluciones No. 1035 del 03 de mayo del 2019 y 1861 del 14 de septiembre del año 2020, emanadas de la Dirección General de la Corporación Autónoma Regional del Quindío y, asignó a la Subdirección de Regulación y Control Ambiental de la Corporación Autónoma Regional del Quindío, la función de otorgar permisos, concesiones, autorizaciones y licencias ambientales requeridas por la ley para el uso, aprovechamiento o movilización de los recursos naturales o para el desarrollo de actividades que afecten o puedan afectar el medio ambiente; por lo tanto es competente para expedir el presente acto administrativo.

Que con base en la revisión de avances y el conocimiento del aumento progresivo de ingreso de solicitudes de permisos, licencias, concesiones y demás trámites ambientales, el Director General expidió la Resolución 044 del 11 de enero de 2017 *"Por medio de la cual se declara la congestión administrativa y se inicia un proceso de descongestión, normalización y atención oportuna de tramites ambientales y procedimientos administrativos en las dependencias de la Corporación Autónoma Regional del Quindío y se dictan otras disposiciones"*. Esta Resolución ha sido prorrogada mediante la Resolución 3524 del 29 de diciembre de 2017 y a su vez modificada por la resolución 824 de 2018, en consideración a

""POR MEDIO DEL CUAL SE NIEGA UN PERMISO DE VERTIMIENTO DE AGUAS RESIDUALES DOMESTICAS PARA UN LOTE VACIO DONDE SE PRETENDE CONSTRUIR UNA VIVIENDA CAMPESTRE Y SE ADOPTAN OTRAS DISPOSICIONES""

la permanencia de las solicitudes sin resolver de fondo, a pesar de los avances logrados hasta la fecha.

Que en el marco del proceso de descongestión que adelanta la Corporación Autónoma Regional del Quindío, se encuentra para el respectivo impulso procesal, el expediente el **03332-21** que corresponde al predio denominado: **1) CONDOMINIO ECOLOGICO SAN MIGUEL PROPIEDAD HORIZONTAL SEGUNDA ETAPA LOTE #25** ubicado en la vereda **EL CONGAL** del municipio de **CIRCASIA (Q)**, encontrándose pendiente de resolverse la solicitud de trámite de permiso de vertimiento.

Que con fundamento en lo anterior se desarrolla el proceso de descongestión en procura de normalizar trámites y de atención oportuna según la creación de los grupos internos y la asignación de personal contratista.

Que por tanto, el Subdirector de Regulación y Control Ambiental de la Corporación Autónoma Regional del Quindío CRQ, en uso de sus atribuciones y en mérito de lo expuesto,

RESUELVE

ARTÍCULO PRIMERO: NEGAR EL PERMISO DE VERTIMIENTO DE AGUAS RESIDUALES DOMESTICAS PARA UN LOTE VACIO DONDE SE PRETENDE CONSTRUIR UNA VIVIENDA CAMPESTRE, al predio denominado: **1) CONDOMINIO ECOLOGICO SAN MIGUEL PROPIEDAD HORIZONTAL SEGUNDA ETAPA LOTE #25** ubicado en la vereda **EL CONGAL** del municipio de **CIRCASIA (Q)**, identificado con matrícula inmobiliaria número **280-214160**, presentado por la señora **MARTA LUCIA IBAÑEZ TERREROS**, identificada con cédula de ciudadanía No 66.818.340 quien ostenta la calidad de propietaria del predio objeto de solicitud.

Parágrafo: La negación del permiso de vertimiento para el predio denominado: **1) CONDOMINIO ECOLOGICO SAN MIGUEL PROPIEDAD HORIZONTAL SEGUNDA ETAPA LOTE #25** ubicado en la vereda **EL CONGAL** del municipio de **CIRCASIA (Q)**,



""POR MEDIO DEL CUAL SE NIEGA UN PERMISO DE VERTIMIENTO DE AGUAS RESIDUALES DOMESTICAS PARA UN LOTE VACIO DONDE SE PRETENDE CONSTRUIR UNA VIVIENDA CAMPESTRE Y SE ADOPTAN OTRAS DISPOSICIONES""

identificado con matrícula inmobiliaria número **280-214160**, se efectúa por los argumentos expuestos en la parte motiva del presente proveído.

ARTICULO SEGUNDO: Como consecuencia de lo anterior archívese el trámite administrativo de solicitud de permiso de vertimientos, adelantado bajo el expediente radicado **CRQ ARM 03332-21** del día 24 de marzo del año 2021, relacionado con el predio denominado: **1) CONDOMINIO ECOLOGICO SAN MIGUEL PROPIEDAD HORIZONTAL SEGUNDA ETAPA LOTE #25** ubicado en la vereda **EL CONGAL** del municipio de **CIRCASIA (Q)**, identificado con matrícula inmobiliaria número **280-214160**.

ARTÍCULO TERCERO: NOTIFICAR ELECTRONICAMENTE, el presente acto Administrativo a la señora **MARTA LUCIA IBAÑEZ TERREROS**, identificada con la cedula de ciudadanía No. 66.818.340 en calidad de propietaria del predio objeto de solicitud, al correo electrónico malu813@hotmail.com en los términos del artículo 56 de la Ley 1437 de 2011.

ARTÍCULO CUARTO: El encabezado y la parte Resolutiva de la presente Resolución, deberá ser publicada en el boletín ambiental de la C.R.Q., a costa del interesado, de conformidad con los Artículos 70 y 37 de la Ley 99 de 1993.

ARTÍCULO QUINTO: La presente Resolución rige a partir de la fecha de ejecutoria, de conformidad con el artículo 87 del Código de Procedimiento Administrativo y de lo Contencioso Administrativo, (Ley 1437 de 2011).

ARTICULO SEXTO: Contra el presente acto administrativo procede únicamente el recurso de reposición, el cual debe interponerse ante el funcionario que profirió el acto y deberá ser interpuesto por el solicitante o apoderado debidamente constituido, dentro de los diez (10) días siguientes a la notificación, tal como lo dispone la ley 1437 del 2011.



Plan de Acción Institucional
Protegiendo el patrimonio
ambiental y más cerca
al ciudadano
2020 - 2023

RESOLUCIÓN No.

000981

05 APR 2022


ARMENIA QUINDIO,


""POR MEDIO DEL CUAL SE NIEGA UN PERMISO DE VERTIMIENTO DE AGUAS RESIDUALES DOMESTICAS PARA UN LOTE VACIO DONDE SE PRETENDE CONSTRUIR UNA VIVIENDA CAMPESTRE Y SE ADOPTAN OTRAS DISPOSICIONES""

NOTIFÍQUESE, PUBLÍQUESE Y CÚMPLASE


CARLOS ARIEL TRUKE OSPINA

Subdirector de Regulación y Control Ambiental


JUAN CAMILO PEÑA LIZARAZO
Abogado Contratista SRCA.


CRISTIANA REYES ROLDÁN
Abogada SRCA


DANIEL JARAMILLO GOMEZ
Profesional Universitario Grado 10

RESOLUCIÓN No. 001138
ARMENIA QUINDÍO 20 ABR 2022

20 ABR 2022

"POR MEDIO DEL CUAL SE NIEGA UN PERMISO DE VERTIMIENTO DE AGUAS RESIDUALES DOMÉSTICAS PARA UNA VIVIENDA CAMPESTRE CONSTRUIDA EN EL PREDIO 1) CONDOMINIO CAMPESTRE VILLAS DE CAMPO MADERO LOTE #13 Y SE ADOPTAN OTRAS DISPOSICIONES"

LA SUBDIRECCIÓN DE REGULACIÓN Y CONTROL AMBIENTAL DE LA CORPORACIÓN AUTÓNOMA REGIONAL DEL QUINDÍO, en uso de sus atribuciones legales contenidas en la Ley General Ambiental de Colombia, el Código de Procedimiento Administrativo y de lo Contencioso Administrativo y la Resolución 2169 del 12 de diciembre de 2016, modificada por la Resolución 066 del 16 de enero de 2017, modificada por la Resolución 081 del 18 de enero de 2017 y a su vez modificada por las Resoluciones No. 1035 del 03 de mayo del 2019 y 1861 del 14 de septiembre del año 2020, emanadas de la Dirección General de la Corporación Autónoma Regional del Quindío y,

CONSIDERANDO:

Que el día 26 de mayo del año 2015, el Gobierno Nacional expidió el Decreto 1076 de 2015 **"Por medio del cual se expide el Decreto Único Reglamentario del Sector Ambiente y Desarrollo Sostenible"**, en el cual incorporó gran parte de la normatividad Ambiental que rige en el territorio Colombiano, entre las normas concentradas está el Decreto 1541 de mil novecientos setenta y ocho (1978) el cual en su momento reguló aspectos relacionados con la disposición de vertimientos, así como también el Decreto 3930 de 2010, el cual derogó el Decreto 1594 de 1984, salvo los artículos 20 y 21, además de los artículos 193, 213 a 217 y 231 del Decreto 1541 de 1978. Teniendo con esto que el Decreto 1076 de 2015 reglamenta, entre otros aspectos, lo concerniente al ordenamiento del recurso hídrico y los vertimientos.

Que con posterioridad, el Ministerio de Ambiente y Desarrollo Sostenible expidió el Decreto 50 del 16 de enero de 2018: **"Por el cual se modifica el Decreto 1076 de 2015, Decreto Único Reglamentario del Sector Ambiente y Desarrollo Sostenible en relación con los Consejos Ambientales Regionales de la Macrocuenca (CARMAG), el Ordenamiento del Recurso Hídrico y Vertimientos y se dictan otras disposiciones"**.

Que el día veinte (20) de mayo de dos mil veintiuno (2021), el señor **HEILLER JAVIER MUÑOZ MARIN**, identificado con cédula de ciudadanía número 9.774.241, actuando en calidad de apoderado de la señora **ELSY RUBY RAMIREZ BERMEO**, identificada con cédula de ciudadanía 31.917.577, quien actúa en calidad de propietaria del predio denominado: **1) CONDOMINIO CAMPESTRE VILLAS DE CAMPO MADERO- PROPIEDAD HORIZONTAL LOTE #13**, localizado en la vereda **MURILLO** del Municipio de **ARMENIA (Q)**, identificado con matrícula inmobiliaria **No. 280-220974**, presentó a la **CORPORACIÓN AUTÓNOMA REGIONAL DEL QUINDÍO -C.R.Q.**, Formulario Único

RESOLUCIÓN No. 001138 120 2022
ARMENIA QUINDÍO, 20 ABR 2022

"POR MEDIO DEL CUAL SE NIEGA UN PERMISO DE VERTIMIENTO DE AGUAS RESIDUALES DOMÉSTICAS PARA UNA VIVIENDA CAMPESTRE CONSTRUIDA EN EL PREDIO 1) CONDOMINIO CAMPESTRE VILLAS DE CAMPO MADERO LOTE #13 Y SE ADOPTAN OTRAS DISPOSICIONES"

Nacional de Solicitud de Permiso de Vertimientos con radicado No. **5727 de 2021**, acorde con la siguiente información:

ASPECTOS TÉCNICOS Y AMBIENTALES GENERALES

INFORMACIÓN GENERAL DEL VERTIMIENTO	
Nombre del predio o proyecto	Cond. Campestre Villas de Campo Madero Propiedad Horizontal LOTE # 13
Localización del predio o proyecto	Vereda Murillo del Municipio de Armenia (Q.)
Ubicación del vertimiento (coordenadas georreferenciadas).	Lat: 4°28'56.90" N Long: -75°45'90.47" W
Código catastral	Sin Información
Matricula Inmobiliaria	280-220974
Nombre del sistema receptor	Suelo
Fuente de abastecimiento de agua	empresas públicas del Quindío
Tipo de vertimiento (Doméstico / industrial – Comercial o de Servicios)	Doméstico
Tipo de actividad que genera el vertimiento.	Doméstico (vivienda)
Caudal de la descarga	0.0012 Lt/seg.
Frecuencia de la descarga	30 días/mes.
Tiempo de la descarga	16 horas/día
Tipo de flujo de la descarga	Intermitente
Área requerida para la infiltración	18.84m ²

Tabla 1. Información General del Vertimiento

Que una vez analizada la documentación, la Subdirección de Regulación y Control Ambiental, mediante oficio requerimiento 00009381 del 29 de Junio de 2021, solicitó al señor **HEILLER JAVIER MUÑOZ MARIN** apoderado de la señora **ELSY RUBY RAMIREZ BERMEO**, identificada con cédula de ciudadanía 31.917.577, quien actúa en calidad de propietaria del predio denominado: **1) CONDOMINIO CAMPESTRE VILLAS DE CAMPO MADERO- PROPIEDAD HORIZONTAL LOTE #13** el complemento de la documentación allegada el día 20 de mayo de 2021. El requerimiento se sintetiza a continuación:



ARMENIA QUINDÍO,

"POR MEDIO DEL CUAL SE NIEGAUN PERMISO DE VERTIMIENTO DE AGUAS RESIDUALES DOMÉSTICAS PARA UNA VIVIENDA CAMPESTRE CONSTRUIDA EN EL PREDIO 1) CONDOMINIO CAMPESTRE VILLAS DE CAMPO MADERO LOTE #13 Y SE ADOPTAN OTRAS DISPOSICIONES"

"para el caso particular que nos ocupa, el grupo técnico y jurídico del área de vertimientos de la Subdirección de Regulación y Control Ambiental de la CRQ, realizó la revisión del expediente contentivo de la solicitud de permiso de vertimiento con radicado No. 5727 de 2021, para el predio 1) CONDOMINIO CAMPESTRE VILLAS DE CAMPO MADERO - PROPIEDAD HORIZONTAL LOTE #13 ubicado en la Vereda MURILLO del Municipio de ARMENIA (Q), identificado con Matricula inmobiliaria N° 280-220974, encontrando que los requisitos exigidos en los artículos 2.2.3.3.5.2 del Decreto 1076 de 2015 el cual compiló el Decreto 3930 de 2010 (artículos 42), no se han cumplido en su totalidad y con el fin de continuar con el trámite es necesario que allegue los siguientes documentos:

1. Fuente de abastecimiento de agua del predio indicando la cuenca a la cual pertenece (la disponibilidad de agua en el predio se puede presentar con un recibo del servicio de acueducto, copia de Resolución de concesión de aguas que expide la CRQ o manifestó. Determinando el nombre de la fuente abastecedora y la cuenca respectiva). De acuerdo con el análisis jurídico realizado se logró evidenciar que la fuente de abastecimiento que ha sido aportada es la del Condominio CAMPO MADERO y no la de VILLA DE CAMPO MADERO CASA 14, Y es necesario que cada predio cuente con su fuente de abastecimiento, por lo anterior se le solicita que allegue la fuente de abastecimiento del predio objeto del trámite).

2. Concepto de uso del suelo del predio objeto de solicitud expedido por la Autoridad municipal competente de acuerdo a la ubicación del predio, en el que informe sobre la clase y categoría del suelo, así como los usos permitidos, compatibles, restringidos y prohibidos, esta información debe ser de conformidad con las normas urbanísticas del Plan de Ordenamiento Territorial vigente y concertado por la Autoridad Ambiental. (Al realizar el análisis jurídico del expediente objeto de la solicitud, se evidencia que el Concepto de Uso de suelo no coincide con el predio objeto del trámite, debido a que el que fue aportado es para el predio denominado VILLAS DE CAMPO MADERO DEL MUNICIPIO DE ARMENIA, IDENTIFICADO CON MATRICULA INMOBILIARIA N° 280- 180701, Matricula que no coincide con la matricula del certificado de tradición del predio 1) CONDOMINIO CAMPESTRE VILLAS DE CAMPO MADERO - PROPIEDAD HORIZONTAL LOTE #13 ubicado en la Vereda MURILLO del Municipio de ARMENIA (Q), de acuerdo con lo anterior se hace necesario que allegue el documento requerido).

Este concepto de uso de suelos debe establecer lo anteriormente mencionado; no otorgan ningún derecho a su solicitante ni el propietario del inmueble; es un acto que no tiene vigencia, es meramente informativo y no vinculante del uso que la normatividad vigente establece para determinado inmueble, en ningún momento, pueden ser interpretados como autorizaciones o certificados del uso de suelo de un inmueble.

3. Constancia de pago expedido por la tesorería de la CRQ, por la suma correspondiente al valor de servicio de evaluación del permiso de vertimientos. (Debido a que realizada la revisión de la documentación aportada no se evidencio la constancia de pago, requisito necesario para poder continuar con el trámite, para lo anterior se anexa la liquidación para su respectivo pago).

ARMENIA QUINDÍO,

"POR MEDIO DEL CUAL SE NIEGA UN PERMISO DE VERTIMIENTO DE AGUAS RESIDUALES DOMÉSTICAS PARA UNA VIVIENDA CAMPESTRE CONSTRUIDA EN EL PREDIO 1) CONDOMINIO CAMPESTRE VILLAS DE CAMPO MADERO LOTE #13 Y SE ADOPTAN OTRAS DISPOSICIONES"

El día 27 de julio de 2021, mediante radicado E08660-21 el señor HEILLER JAVIER MUÑOZ MARIN, allegó a las instalaciones de la Corporación Autónoma Regional del Quindío la documentación con los respectivos ajustes solicitados mediante requerimiento técnico No 00009381 del 29 de junio de 2021.

Que por reunir los requisitos legales, especialmente a lo estipulado en el artículo 2.2.3.3.5.2 (artículo 42 del Decreto 3930 de 2010), modificado por el Decreto 50 de 2018, mediante acto administrativo con radicado **No. SRCA-AITV-762-09-21** del día 31 agosto del año 2021, se profirió auto de iniciación de trámite de vertimientos el cual fue notificado al correo electrónico salviaconsultores@gmail.com, el día 08 de septiembre del año 2021 al señor HEILLER JAVIER MUÑOZ MARIN identificado con cédula de ciudadanía N° 9.774.241 mediante radicado 00013382.

CONSIDERACIONES TECNICAS

Que los técnicos DANIEL JARAMILLO GOMEZ y JUAN SEBASTIAN MARTINEZ CORTES, profesional y contratista de la Subdirección de Regulación y Control Ambiental de la C.R.Q. realizaron visita técnica el día 01 de diciembre de 2021, mediante acta No.53888 al Predio denominado: **"CONDOMINIO CAMPESTRE VILLAS DE CAMPO MADERO- PROPIEDAD HORIZONTAL LOTE #13**, localizado en la vereda **MURILLO** del Municipio de **ARMENIA (Q)**, en la cual se observó lo siguiente:

"DESCRIPCIÓN DE LOS ASPECTOS ENCONTRADOS EN LA VISITA

Vivienda: construida

STARD: construido

Propuesta STARD: trampa de grasas: construido material.

Tanque séptico-FAFA: integrado prefabricado 3000 litros.

Disposición al suelo: pozo de absorción 2 mts.

Profundidad 3 mts.

Área lote 889,93 m²."

Anexa informe técnico y registro fotográfico

Que el día 10 de marzo del año 2022, el Ingeniero Ambiental **JUAN CARLOS AGUDELO ECHEVERRY**, contratista de la Subdirección de Regulación y Control Ambiental de la C.R.Q., evaluó técnica y ambientalmente la documentación allegada por el usuario y emitió concepto técnico para trámite de permiso de vertimientos de aguas residuales domesticas, en el cual manifestó lo siguiente:



ARMENIA QUINDÍO,

"POR MEDIO DEL CUAL SE NIEGAUN PERMISO DE VERTIMIENTO DE AGUAS RESIDUALES DOMÉSTICAS PARA UNA VIVIENDA CAMPESTRE CONSTRUIDA EN EL PREDIO 1) CONDOMINIO CAMPESTRE VILLAS DE CAMPO MADERO LOTE #13 Y SE ADOPTAN OTRAS DISPOSICIONES"

"CONCEPTO TÉCNICO PARA TRÁMITE DE PERMISOS DE VERTIMIENTOS - CTPV- 058 - 2022"

FECHA: 10 de Marzo de 2022

SOLICITANTE: Elsy Ruby Ramírez Bermeo.

EXPEDIENTE: 05727 de 2021

1. OBJETO

Evaluar la propuesta técnica presentada por el solicitante, teniendo en cuenta los parámetros mínimos de diseño del sistema de tratamiento y disposición final de **aguas residuales domésticas** según las recomendaciones técnicas generales y las establecidas por el Reglamento Técnico para el Sector de Agua potable y Saneamiento Básico RAS, adoptado mediante Resolución 0330 de 2017.

2. ANTECEDENTES

1. Solicitud de permiso de vertimientos radicada el 20 de Mayo del 2021.
2. Auto de inicio de trámite de permiso de vertimiento SRCA-AITV-762-08-21 del 31 de Agosto de 2021 y notificado electrónicamente el 07 de Septiembre de 2021.
3. Expedición del Decreto 050 de 2018, el cual modificó al Decreto 1076 de 2015.
4. Visita técnica de verificación de estado y funcionamiento del sistema de tratamiento de aguas residuales N° 53888 del 01 de Diciembre de 2021.

3. ASPECTOS TÉCNICOS Y AMBIENTALES GENERALES

INFORMACIÓN GENERAL DEL VERTIMIENTO	
Nombre del predio o proyecto	Cond. Campestre Villas de Campo Madero Propiedad Horizontal LOTE # 13
Localización del predio o proyecto	Vereda Murillo del Municipio de Armenia (Q.)
Ubicación del vertimiento (coordenadas georreferenciadas).	Lat: 4°28'56.90" N Long: -75°45'90.47" W
Código catastral	Sin Información
Matricula Inmobiliaria	280-220974
Nombre del sistema receptor	Suelo
Fuente de abastecimiento de agua	empresa públicas del Quindío
Tipo de vertimiento (Doméstico / industrial – Comercial o de Servicios)	Doméstico
Tipo de actividad que genera el vertimiento.	Doméstico (vivienda)
Caudal de la descarga	0.0012 Lt/seg.

ARMENIA QUINDÍO,

"POR MEDIO DEL CUAL SE NIEGA UN PERMISO DE VERTIMIENTO DE AGUAS RESIDUALES DOMÉSTICAS PARA UNA VIVIENDA CAMPESTRE CONSTRUIDA EN EL PREDIO 1) CONDOMINIO CAMPESTRE VILLAS DE CAMPO MADERO LOTE #13 Y SE ADOPTAN OTRAS DISPOSICIONES"

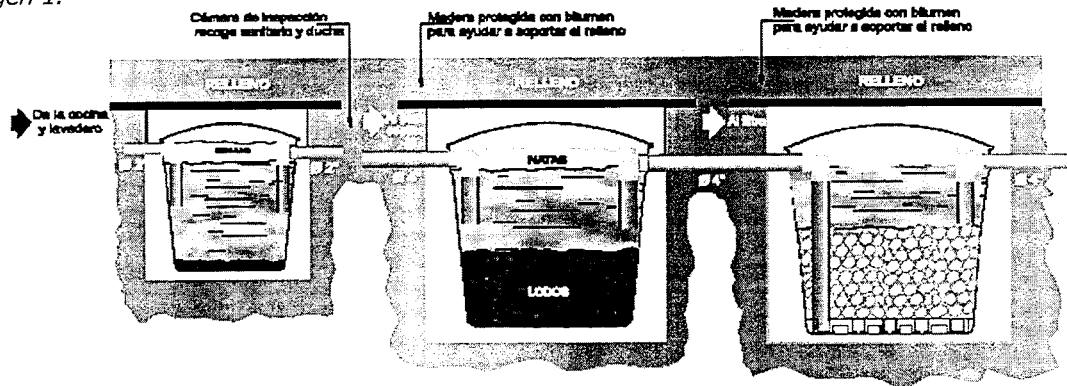
Frecuencia de la descarga	30 días/mes.
Tiempo de la descarga	16 horas/día
Tipo de flujo de la descarga	Intermitente
Área requerida para la infiltración	18.84m ²

4. RESULTADOS DE LA REVISIÓN DE LA PROPUESTA TÉCNICA PRESENTADA

4.1 SISTEMA PROPUESTO PARA EL MANEJO DE AGUAS RESIDUALES

Las aguas residuales domésticas (ARD), que se generan en el predio son conducidas a un Sistema de Tratamiento de Aguas Residuales Domésticas (STARD) mixto prefabricado integrado de 2000Lts de capacidad, con trampa de grasas en mampostería (280Lts), tanque séptico (1600Lts), filtro anaeróbico de falso fondo en prefabricado (400Lts) y sistema de disposición final a pozo de absorción con capacidad calculada hasta para máximo 6 personas. El diseño de cada una de las unidades que componen el sistema es estándar y sus especificaciones se encuentran inmersas en el manual de instalación del fabricante.

Imagen 1.



1 Sistema de Tratamiento de Aguas Residuales Domésticas

Disposición final del efluente: Como disposición final para el tratamiento de las aguas residuales domésticas tratadas se opta por conducir dichas aguas para infiltración al suelo mediante pozo de absorción. La tasa de percolación adquirida a partir del ensayo de permeabilidad realizado en el predio es de 4 min/pulgada. Se revela un suelo limo de tipo arcilloso permeable de absorción Rápida, a partir de esto, el pozo de absorción presenta dimensiones de 2m de diámetro y 3m de profundidad.



"POR MEDIO DEL CUAL SE NIEGAUN PERMISO DE VERTIMIENTO DE AGUAS RESIDUALES DOMÉSTICAS PARA UNA VIVIENDA CAMPESTRE CONSTRUIDA EN EL PREDIO 1) CONDOMINIO CAMPESTRE VILLAS DE CAMPO MADERO LOTE #13 Y SE ADOPTAN OTRAS DISPOSICIONES"

Área de disposición del vertimiento: para la disposición final de las aguas en el predio, se determinó un área necesaria de 18.85m², la misma esta contempladas en las coordenadas Lat: 4°28'56.90" N Long: -75°45'90.47" W para una latitud de 1220 m.s.n.m.

4.2 OTROS ASPECTOS TECNICOS

Caracterización actual del vertimiento existente o estado final previsto para el vertimiento proyectado de conformidad con la norma de vertimientos vigente: Las aguas residuales domésticas cuentan con unas características ya conocidas. Cuando se originan en una vivienda familiar, los caudales y por lo tanto las cargas contaminantes son similares entre sí, y en consecuencia, dado el bajo impacto de vertimientos de esta magnitud y características y asumiendo que para sistemas de tipo convencional (aquellos conformados por trampa de grasas, tanque séptico y filtro anaerobio) se obtiene la remoción de carga contaminante requerida (80% en DBO, SST y Grasas y Aceites – Res 631 de 2015), se considera que una caracterización presuntiva de estas aguas residuales domésticas ofrece suficiente información del vertimiento de entrada y salida del STARD.

Concepto sobre el uso del suelo expedido por la autoridad municipal competente: de acuerdo con la certificación N° (Sin Información) expedida el 09 de Julio de 2021 por el subdirector departamento administrativo de planeación de la alcaldía del Municipio de Armenia (Q), mediante el cual se informa que el predio denominado "VILLAS DE CAMPO MADERO", identificado con matrícula inmobiliaria No. 280-220974 se encuentra en sector Normativo "Corredor Suburbano el Caimo"

Uso Principal: Servicio logístico de transporte, transferencia de carga, estaciones de servicio, otros servicios asociados al transporte.

Uso Principal: dotacional, vivienda campestre, Comercio Agrícola, Turismo Alojamiento.

Restringido: Agro industria, entretenimiento de alto impacto, Moteles, Recreativo.

Prohibido: Pecuario, Avícola, Porcícola, industria.

Imagen 2. Localización del predio.

"POR MEDIO DEL CUAL SE NIEGA UN PERMISO DE VERTIMIENTO DE AGUAS RESIDUALES DOMÉSTICAS PARA UNA VIVIENDA CAMPESTRE CONSTRUIDA EN EL PREDIO 1) CONDOMINIO CAMPESTRE VILLAS DE CAMPO MADERO LOTE #13 Y SE ADOPTAN OTRAS DISPOSICIONES"



2Tomado del SIG Quindío.

Según lo observado en el SIG Quindío **se evidencia que el predio se encuentra fuera de los polígonos de Distritos de Conservación de Suelos (DCS)** y del Distrito Regional de Manejo Integrado de la Cuenca Alta del Río Quindío (DRMI), se observa un curso de agua superficial cercano al predio, consecuentemente se recomienda que el sistema de disposición final del STARD deben ubicarse después de los 30 m de protección de cuencas hidrográficas, con respecto a puntos de infiltración.

También se evidencia que el predio se encuentra ubicado en suelos con capacidad de uso clase 2 y suelos con capacidad de uso clase 4.

Evaluación ambiental del vertimiento:

La actividad generadora del vertimiento es doméstica, y por lo tanto de acuerdo con los artículos 2.2.3.3.5.2 y 2.2.3.3.5.3 del Decreto 1076 de 2015 (artículos 42 y 43 del Decreto 3930 de 2010), modificado por el Decreto 50 del 2018, la presente solicitud de permiso de vertimientos no requiere dar cumplimiento a este requisito.



"POR MEDIO DEL CUAL SE NIEGAUN PERMISO DE VERTIMIENTO DE AGUAS RESIDUALES DOMÉSTICAS PARA UNA VIVIENDA CAMPESTRE CONSTRUIDA EN EL PREDIO 1) CONDOMINIO CAMPESTRE VILLAS DE CAMPO MADERO LOTE #13 Y SE ADOPTAN OTRAS DISPOSICIONES"

Plan de Gestión del Riesgo para el Manejo del Vertimiento:

La actividad generadora del vertimiento es doméstica, y por lo tanto de acuerdo con los artículos 2.2.3.3.5.2 y 2.2.3.3.5.3 del Decreto 1076 de 2015 (artículos 42 y 43 del Decreto 3930 de 2010), modificado por el Decreto 50 del 2018 la presente solicitud de permiso de vertimientos no requiere dar cumplimiento a este requisito.

4.3 CONCLUSIONES DE LA REVISIÓN DE LA DOCUMENTACIÓN TÉCNICA APORTADA

Se efectuó la revisión técnica integral de la información aportada por el usuario, encontrándose completa para proceder con la **evaluación jurídica integral** y toma de decisión de fondo para el trámite de permiso de vertimientos.

5. RESULTADOS DE LA VISITA TÉCNICA

De acuerdo con lo consignado en el acta de visita N° 53888 del 01 de Diciembre de 2021, realizada por el ingeniero Daniel Jaramillo perteneciente a la Subdirección de Regulación y Control Ambiental de la C.R.Q., donde se encontró lo siguiente:

- Vivienda construida.
- STARD construido.
- Propuesta trampa de grasas en material tanque séptico – FAFA prefabricado integrado 3000L
- Disposición al suelo pozo de absorción 2m de diámetro y 3m de profundidad.
- Área del lote 889.93m².

5.1 CONCLUSIONES DE LA VISITA TÉCNICA

La visita técnica determina lo siguiente:

Hacer mantenimiento periódico al sistema de tratamiento.

6. OBSERVACIONES Y RECOMENDACIONES:

- La adecuada remoción de carga contaminante por parte de los sistemas sépticos, es efectiva cuando además de estar adecuadamente instalados, el número de contribuyentes no supera la capacidad instalada, se separan adecuadamente las grasas y las aguas lluvias, las aguas residuales a tratar son de origen estrictamente doméstico y se realizan los mantenimientos preventivos como corresponde.

"POR MEDIO DEL CUAL SE NIEGA UN PERMISO DE VERTIMIENTO DE AGUAS RESIDUALES DOMÉSTICAS PARA UNA VIVIENDA CAMPESTRE CONSTRUIDA EN EL PREDIO 1) CONDOMINIO CAMPESTRE VILLAS DE CAMPO MADERO LOTE #13 Y SE ADOPTAN OTRAS DISPOSICIONES"

- *Es indispensable tener presente que una ocupación de la vivienda superior a las personas establecidas, así sea temporal, puede implicar ineficiencias en el tratamiento del agua residual que se traducen en remociones de carga contaminante inferiores a las establecidas por la normativa ambiental vigente (Resolución 631 de 2015).*
- *Cumplir las disposiciones técnicas y legales relativas a la ubicación del sistema de tratamiento y disposición final de aguas residuales, de acuerdo a lo establecido por el Reglamento Técnico para el Sector de Agua Potable y Saneamiento Básico, RAS, adoptado mediante Resolución 0330 de 2017; al Decreto 1076 de 2015 (compiló el Decreto 3930 de 2010 (MAVDT), modificado por el Decreto 50 de 2018 y demás normas vigentes aplicables. Localizar en terrenos con pendientes significativas, pueden presentarse eventos de remociones en masa que conllevan problemas de funcionamiento, colapso del sistema y los respectivos riesgos ambientales.*
- *La distancia mínima de cualquier punto de la infiltración a viviendas, tuberías de agua, pozos de abastecimiento, cursos de aguas superficiales (quebradas, ríos, etc.) y cualquier árbol, serán de 5, 15, 30, 30 y 3 metros respectivamente.*
- *Si se va a realizar algún tipo de modificación en calidad o cantidad del vertimiento, y/o adición a los sistemas de tratamiento de aguas residuales propuestos en las memorias técnicas, como así mismo la construcción de más sistemas de tratamiento, se debe informar a la Corporación Autónoma regional del Quindío para realizar las adecuaciones y modificación técnicas y jurídicas al permiso de vertimientos otorgado.*
- *El sistema de tratamiento debe corresponder al diseño propuesto y aquí avalado y cumplir con las indicaciones técnicas correspondientes.*
- *En cualquier caso, el vertimiento de las aguas residuales no se debe realizar sin el tratamiento de las mismas antes de la disposición final.*
- *la información de la fuente de abastecimiento del agua corresponde a empresa Publicas del Quindío.*
- *para la disposición final de las aguas en el predio, se determinó un área necesaria de 18.85m², la misma esta contempladas en las coordenadas Lat: 4°28'56.90" N Long: - 75°45'90.47" W para una latitud de 1220 m.s.n.m.*

RESOLUCIÓN No. 001138
ARMENIA QUINDÍO, 20 ABR 2022

"POR MEDIO DEL CUAL SE NIEGA UN PERMISO DE VERTIMIENTO DE AGUAS RESIDUALES DOMÉSTICAS PARA UNA VIVIENDA CAMPESTRE CONSTRUIDA EN EL PREDIO 1) CONDOMINIO CAMPESTRE VILLAS DE CAMPO MADERO LOTE #13 Y SE ADOPTAN OTRAS DISPOSICIONES"

El presente concepto técnico se emite a partir de la Solicitud de permiso de vertimientos radicada el 20 de Mayo de 2021, la visita técnica de verificación N° 53888 del 01 de Diciembre de 2021 y con fundamento en la documentación aportada por el solicitante y contenida dentro del respectivo expediente.

7. CONCLUSIÓN FINAL

El concepto técnico se realiza en base a los resultados de la visita técnica de verificación No. 53888 del 01 de Diciembre de 2021 y en el análisis técnico de los documentos aportados por el solicitante.

Como resultado de la evaluación técnica de la documentación contenida en el expediente 5727 de 2021 y de lo encontrado en la mencionada visita técnica, se considera técnicamente viable avalar el sistema de tratamiento de Aguas Residuales Domésticas para el predio Cond. Campestre Villas de Campo Madero Propiedad Horizontal LOTE # 13 de la Vereda Murillo del Municipio de Armenia (Q.), Matrícula Inmobiliaria No. 280-220974 y ficha catastral Sin Información, lo anterior teniendo como base la capacidad de las unidades del STARD a instalar en el predio, para lo cual la contribución de aguas residuales debe ser generada hasta por máximo 6 contribuyentes permanentes, fluctuantes y demás aspectos aquí mencionados, sin embargo, el otorgamiento del permiso está sujeto a la evaluación jurídica integral de la documentación, al análisis de compatibilidad de uso del suelo, y los demás que el profesional asignado determine.

Para la disposición final de las aguas en el predio, se determinó un área necesaria de 18.85m², la misma esta contempladas en las coordenadas Lat: 4°28'56.90" N Long: -75°45'90.47" W para una latitud de 1220 m.s.n.m."

Que una vez analizado el expediente y la documentación e información contenidas en él, se pudo evidenciar que en el concepto técnico 058 del día 10 de marzo del año 2022, el Ingeniero Ambiental considera técnicamente viable avalar el sistema de tratamiento de Aguas Residuales Domésticas propuesto como solución individual de saneamiento de las Aguas Residuales Domésticas al predio denominado CONDOMINIO CAMPESTRE VILLAS DE CAMPO MADERO-PROPIEDAD HORIZONTAL LOTE #13, localizado en la vereda MURILLO Del Municipio De ARMENIA (Q), Identificado Con Matrícula Inmobiliaria No. 280-220974, lo anterior teniendo como base la capacidad de las unidades del STARD propuesto para el predio, para lo cual la contribución de aguas residuales debe ser generada hasta por 6 contribuyentes permanentes, siendo **pertinente aclarar, que esta viabilidad se hace desde la parte técnica evaluando la documentación presentada para el trámite de solicitud de permiso de vertimiento, pero que de acuerdo con la ubicación del**

ARMENIA QUINDÍO, 20 ABR 2022

"POR MEDIO DEL CUAL SE NIEGA UN PERMISO DE VERTIMIENTO DE AGUAS RESIDUALES DOMÉSTICAS PARA UNA VIVIENDA CAMPESTRE CONSTRUIDA EN EL PREDIO 1) CONDOMINIO CAMPESTRE VILLAS DE CAMPO MADERO LOTE #13 Y SE ADOPTAN OTRAS DISPOSICIONES"

predio, el trámite debe tener un análisis en cuanto a determinantes ambientales y demás aspectos de ordenamiento territorial.

Es importante precisar que el análisis del otorgamiento o negación del permiso de vertimientos, se hace desde la valoración de los derechos fundamentales, incluido en estos la no afectación al derecho fundamental al ambiente sano el cual se encuentra consagrado en el artículo 79 de la constitución política Colombiana de 1991, el cual en su tenor literal, dispone lo siguiente:

"Todas las personas tienen derecho a gozar de un ambiente sano. La ley garantizará la participación de la comunidad en las decisiones que puedan afectarlo.

Es deber del Estado proteger la diversidad e integridad del ambiente, conservar las áreas de especial importancia ecológica y fomentar la educación para el logro de esos fines".

Que en este sentido cabe mencionar, que es de vital importancia determinar si el vertimiento que se pretende legalizar, ya se está generando, si existe o no un sistema construido, o si simplemente es con el ánimo de llevarse a cabo a través del tiempo, presupuestos estos que son indispensables para esta subdirección al momento de tomar una decisión de fondo que resuelva la solicitud, toda vez que el fin primordial es la protección del ambiente y en tal sentido es que se hace indispensable determinar si el sistema propuesto es el indicado para mitigar los impactos que se podrían generar producto de los vertimientos generados por el desarrollo del proyecto y en caso de que se encuentre construido o que se esté desarrollando el proyecto que logre mitigar los impactos por este generados en cuanto a vertimientos se refiere, en cuanto la protección del ambiente, a su tratamiento como derecho fundamental y su prevalencia. Ha reiterado la corte constitucional en su sentencia T-536 de 1992:

"El ambiente sano y ecológicamente equilibrado es un derecho Constitucional fundamental, pues su violación atenta directamente contra la perpetuación de la especie humana y, en consecuencia, con el derecho más fundamental del hombre: la vida. El derecho a la salud y a la vida son derechos fundamentales porque son esenciales al hombre, la salud se encuentra ligada al medio ambiente que le rodea y que dependiendo de las condiciones que éste le ofrezca, le permitirá desarrollarse económica y socialmente a los pueblos, garantizándoles su supervivencia. Existen unos límites tolerables de contaminación que al ser traspasado constituyen un



RESOLUCIÓN No. 001138

20 ABR 2022

"POR MEDIO DEL CUAL SE NIEGA UN PERMISO DE VERTIMIENTO DE AGUAS RESIDUALES DOMÉSTICAS PARA UNA VIVIENDA CAMPESTRE CONSTRUIDA EN EL PREDIO 1) CONDOMINIO CAMPESTRE VILLAS DE CAMPO MADERO LOTE #13 Y SE ADOPTAN OTRAS DISPOSICIONES"

perjuicio para el medio ambiente y la vida, que no pueden ser justificables y por lo tanto exigen imponer unos correctivos."

Que de acuerdo al análisis jurídico del certificado de tradición del predio denominado: **1) CONDOMINIO CAMPESTRE VILLAS DE CAMPO MADERO-PROPIEDAD HORIZONTAL LOTE #13**, localizado en la vereda **MURILLO** del Municipio de **ARMENIA (Q)**, identificado con matrícula inmobiliaria **No. 280-220974**, cuenta con una fecha de apertura del 11 de noviembre de 2017 y se desprende que el fundo tiene un área de 889.93 metros cuadrados, lo que evidentemente es violatorio de las densidades mínimas dispuestas para vivienda suburbana contemplada en el Decreto 3600 de 2007 **"Por el cual se reglamentan las disposiciones de las Leyes 99 de 1993 y 388 de 1997 relativas a las determinantes de ordenamiento del suelo rural y al desarrollo de actuaciones urbanísticas de parcelación y edificación en este tipo de suelo y se adoptan otras disposiciones"**. Hoy compilado por el Decreto 1077 de 2015, Norma vigente y que brinda disposiciones para las actuaciones urbanísticas, por lo tanto, amerita un análisis de acuerdo a la existencia del predio; por tanto en materia de densidades que para vivienda suburbana **No podrá ser mayor a 4 viviendas/Ha neta**, normatividad incorporada como determinante ambiental en la Resolución 720 de 2010, emanada de la Dirección General de la C.R.Q., de igual forma la resolución 1774 del 2018 **"POR MEDIO DE LA CUAL SE ADOPTA EL DOCUMENTO PARA LA DEFINICION DE LA EXTENSION MAXIMA DE LOS CORREDORES VIALES SUBURBANOS DE LOS MUNICIPIOS DEL DEPARTAMENTO DEL QUINDIO"** y en el caso de estudio por tratarse de un predio suburbano tal y como lo indica el concepto de uso del suelo DP-POT-5491 de fecha 09 de julio del año 2021, el cual fue expedido por el Subdirector del Departamento Administrativo de Planeación municipal de Armenia (Q), quien es la autoridad competente para tratar y definir estos aspectos.

De igual forma y con respecto a las densidades mínimos de vivienda unifamiliar para el Municipio de Armenia (Q), se indicó a través de la resolución 720 de 2010 que para vivienda campestre no podrá ser mayor a 4 viviendas/Ha neta (Lotes de 2500 metros cuadrados), condiciones que no se cumplen en este predio objeto de solicitud, toda vez que el lote producto de parcelación tiene un área de 889.93 m².

En igual sentido, las resoluciones 1774 del 19 de junio DE 2018 **"POR MEDIO DE LA CUAL SE ADOPTA EL DOCUMENTO PARA LA DEFINICION DE LA EXTENSION MAXIMA DE LOS CORREDORES VIALES SUBURBANOS DE LOS MUNICIPIOS DEL DEPARTAMENTO DEL QUINDIO"** y la Resolución 3088 del 10 de octubre de 2018 expedidas por la CRQ, en las cuales se regula la definición de la extensión máxima de los corredores viales suburbanos



RESOLUCIÓN No. 001138

ARMENIA QUINDÍO, 20 ABR 2022

20 ABR 2022

"POR MEDIO DEL CUAL SE NIEGA UN PERMISO DE VERTIMIENTO DE AGUAS RESIDUALES DOMÉSTICAS PARA UNA VIVIENDA CAMPESTRE CONSTRUIDA EN EL PREDIO 1) CONDOMINIO CAMPESTRE VILLAS DE CAMPO MADERO LOTE #13 Y SE ADOPTAN OTRAS DISPOSICIONES"

de los municipios del Departamento del Quindío, y en las cuales se contempla lo siguiente respecto a las densidades para vivienda suburbana:

"Se entiende por densidad máxima de vivienda suburbana, el número de viviendas por unidad de área bruta, medida en hectáreas.

- *Para vivienda campestre no podrá ser mayor a 4 viviendas/Ha neta (Lotes de 2500 metros cuadrados). Se entiende como área neta la resultante de descontar del área bruta, áreas para la localización de infraestructura para el sistema principal y de transporte, las redes primarias de servicios públicos y las áreas de conservación y protección de los recursos naturales y paisajísticos; el predio no podrá ser inferior a 2 hectáreas (Unidad Mínima de Actuación) y no menos de 70% del área del proyecto deberá quedar en vegetación nativa."*

En ese orden de ideas, conforme a lo expuesto líneas atrás y al Acuerdo 019 de 2009 (POT / 2009-2023) contempla en su artículo 23 lo siguiente.

"ARTÍCULO 23. ÁREA MÍNIMA DE DIVISIÓN JURÍDICA DE UN PREDIO EN SUELO SUBURBANO. El área mínima de división jurídica de un predio en suelo suburbano será de dos mil metros cuadrados (2.000 m2)."

Visto lo anterior, esta Subdirección en armonía interpretativa de lo sustentado líneas atrás y específicamente las determinantes ambientales del predio denominado **CONDOMINIO CAMPESTRE VILLAS DE CAMPO MADERO-PROPIEDAD HORIZONTAL LOTE #13**, localizado en la vereda **MURILLO** del Municipio de **ARMENIA (Q)**, en lo relacionado con las densidades en suelo suburbano, reitera que se acoge a lo contemplado en las resoluciones 720 de 2010 que para vivienda campestre no podrá ser mayor a 4 viviendas/Ha neta y que en las resoluciones Nos 1774 del 19 de junio de 2018 y 3088 del 10 de octubre de 2018, surgieron como complemento de la resolución 720 de 2010, las cuales establecen los lineamientos que se deben seguir para tramitar licencias de parcelación, así como el Acuerdo 019 de 2009 (POT / 2009-2023), para No otorgar el permiso de vertimiento de aguas residuales domésticas y para el caso particular el **LOTE #13**, cuenta **un área de 889.93 metros cuadrados, densidad que no cumple con lo establecido para predios ubicados en suelo suburbano.**

Así mismo, en estudio de las determinantes ambientales el Tribunal Administrativo del Quindío por medio de la Sentencia No. 001-2021-035 del 21 de marzo de 2021 y en estudio de un caso similar, señaló lo que se cita a continuación:



RESOLUCIÓN No. 001138
ARMENIA QUINDÍO, 20 ABR 2022

20 ABR 2022

"POR MEDIO DEL CUAL SE NIEGA UN PERMISO DE VERTIMIENTO DE AGUAS RESIDUALES DOMÉSTICAS PARA UNA VIVIENDA CAMPESTRE CONSTRUIDA EN EL PREDIO 1) CONDOMINIO CAMPESTRE VILLAS DE CAMPO MADERO LOTE #13 Y SE ADOPTAN OTRAS DISPOSICIONES"

"(...)

En conclusión, las razones que respaldan la decisión contenida en la Resolución 308 de 2019 no denotan una violación al debido proceso en tanto la referencia que la autoridad ambiental hizo sobre las licencias urbanísticas otorgadas a la Sociedad Top Flight tuvo lugar ante la imperiosa necesidad de establecer el cumplimiento de las políticas de conservación del medio ambiente, encontrando que el predio no satisface lo establecido en la Resolución 720 de 2010 expedida por la misma autoridad ambiental para fijar las determinantes de todos los municipios del Departamento del Quindío, concretamente en lo relacionado con las densidades máximas de vivienda suburbana. Igualmente no se puede pasar por alto que la revisión que la CRQ efectuó sobre la vigencia de las licencias, tenía como objeto establecer la incidencia frente a la declaratoria del área protegida como Distrito de Conservación de Suelos Barbas Bremen y que la llevó a concluir la inexistencia de una situación consolidada.

De lo expuesto no logra advertir la Sala que la autoridad ambiental con la expedición del acto se hubiese arrogado la función de hacer un juicio de legalidad sobre las licencias, en los términos argüidos por la parte actora, porque aunque identificó una posible transgresión de la normatividad ambiental, su decisión en nada afectó las habilitaciones dadas por el municipio de Circasia y en este sentido lo que dispuso fue remitir la decisión al ente territorial, a la Procuraduría Provincial para asuntos Ambientales y a su propia oficina jurídica para que desplegaran las actuaciones respectivas acorde con sus competencias.

4. EXPEDICIÓN DE LICENCIAS DE PARCELACIÓN.

Como ha sostenido la Corporación Autónoma Regional del Quindío - C.R.Q. en diferentes espacios del orden administrativo y judicial, en virtud de la ley 99 de 1993, no es competente la entidad para hacer control de legalidad frente a los actos administrativos expedidos por Curadores Urbanos o Autoridades Municipales en ejercicio de actuaciones urbanísticas, siendo los únicos legitimados para tal fin, los Jueces de la República.

De ese modo, no se realizarán análisis frente a la expedición y contenido de las mismas, máxime cuando las mismas se encuentran ejecutadas, y no se conoce de declaración de nulidad o suspensión por parte de la jurisdicción contencioso – administrativa; por lo cual, las mismas se presumen legales, situación respetada por la entidad.

5. DOCUMENTOS PARA LA EXPEDICIÓN DE LICENCIA DE PARCELACIÓN.

ARMENIA QUINDÍO, 20 ABR 2022

"POR MEDIO DEL CUAL SE NIEGA UN PERMISO DE VERTIMIENTO DE AGUAS RESIDUALES DOMÉSTICAS PARA UNA VIVIENDA CAMPESTRE CONSTRUIDA EN EL PREDIO 1) CONDOMINIO CAMPESTRE VILLAS DE CAMPO MADERO LOTE #13 Y SE ADOPTAN OTRAS DISPOSICIONES"

Tal cual se refirió en el acápite anterior, la Corporación no tiene competencia jurisdiccional ni funcional para realizar control legal a las licencias que expiden los curadores urbanos o los municipios en el ejercicio de las actuaciones urbanísticas.

Sin embargo, debe analizarse el contexto bajo el cual se expide la licencia de parcelación, toda vez que conforme a lo dispuesto en el decreto 1077 de 2015 y en la resolución 462 de 2017, el requisito de permiso de vertimiento y/o permiso ambiental, debe acreditarse en el trámite de dicha autorización.

Al respecto, el numeral 3, del artículo 3 de la resolución 462 de 2017 indica:

Artículo 3. Documentos adicionales para la licencia de parcelación. Cuando se trate de licencia de parcelación, además de los requisitos previstos en el artículo 1º de la presente resolución, se deberán aportar los siguientes documentos:

3. Copia de las autorizaciones que sustenten la forma en que se prestarán los servicios públicos domiciliarios de agua potable y saneamiento básico, o las autorizaciones y permisos ambientales para el uso y aprovechamiento de los recursos naturales renovables en caso de autoabastecimiento y el pronunciamiento de la Superintendencia de Servicios Públicos de conformidad con lo dispuesto en los artículos 16 y 79 numeral 17 de la Ley 142 de 1994.

Los artículos 5 y 6 de la resolución 462 de 2017, definen los documentos a considerar para la expedición de licencias de construcción, donde no se contemplan como exigencia, permisos ambientales y/o de vertimientos.

De ese modo, debe considerarse que el permiso de vertimiento debe acreditarse durante el trámite de expedición de la licencia de parcelación."

También es importante resaltar el concepto del Ministerio Público inmerso en la misma sentencia No. 001-2021-035 del 21 de marzo de 2021 del Honorable Tribunal Administrativo en el cual se advierte lo que se cita a continuación:

"Abordó la responsabilidad en relación con el medio ambiente y los recursos naturales indicando que en virtud de los principios y las normas internacionales y constitucionales, emergen los deberes jurídicos para la autoridad ambiental, en este caso la CRQ, de proteger el medio ambiente y los recursos naturales, permitiendo que las generaciones futuras y la



RESOLUCIÓN No. 001138
ARMENIA QUINDÍO, 20 ABR 2022

20 ABR 2022

"POR MEDIO DEL CUAL SE NIEGA UN PERMISO DE VERTIMIENTO DE AGUAS RESIDUALES DOMÉSTICAS PARA UNA VIVIENDA CAMPESTRE CONSTRUIDA EN EL PREDIO 1) CONDOMINIO CAMPESTRE VILLAS DE CAMPO MADERO LOTE #13 Y SE ADOPTAN OTRAS DISPOSICIONES"

población goce de un derecho humano como es el acceso al agua. Sostuvo que las determinantes ambientales son normas de superior jerarquía en materia ambiental para la elaboración, adopción y ajustes de los Planes de Ordenamiento Territorial - POT, Esquemas de Ordenamiento Territorial - EOT y Planes Básicos de Ordenamiento Territorial - PBOT, que no pueden ser desconocidas por los municipios y frente al tema citó las establecidas en el artículo 10 de la Ley 388 de 1997."

Que dado lo anterior, y teniendo en cuenta que el señor **HELLER JAVIER MUÑOZ MARIN**, identificado con cédula de ciudadanía número 9.774.241, actuando en calidad de apoderado del señor **ELSY RUBY RAMIREZ BERMEO**, identificado con cédula de ciudadanía 31.917.577, quien actúa en calidad de propietario del predio denominado: **1) CONDOMINIO CAMPESTRE VILLAS DE CAMPO MADERO-PROPIEDAD HORIZONTAL LOTE #13**, localizado en la vereda **MURILLO** del Municipio de **ARMENIA (Q)**, identificado con matrícula inmobiliaria **No. 280-220974**, entregó todos los documentos necesarios a la solicitud de permiso de vertimiento, pero el mismo no es posible de acuerdo a que no cumple con las densidades para vivienda suburbana la cual **No podrá ser mayor a 4 viviendas/Ha neta** la cual se constituye como determinante ambiental incorporada en la Resolución 720 de 2010, emanada de la Dirección General de la C.R.Q., situación que origina la negación del permiso de vertimiento de aguas residuales domésticas, viéndose esta entidad con elementos de juicio para negar el correspondiente permiso de vertimientos para el predio denominado: **1) CONDOMINIO CAMPESTRE VILLAS DE CAMPO MADERO-PROPIEDAD HORIZONTAL LOTE #13**, localizado en la vereda **MURILLO** del Municipio de **ARMENIA (Q)**, identificado con matrícula inmobiliaria **No. 280-220974**. Por tanto se procede a correr traslado a la autoridad competente en el asunto para el análisis de los tamaños permitidos en los predios ubicados en suelo suburbano, ya que como se pudo evidenciar este no cumple como se dispondrá en la parte resolutive del presente acto administrativo para que realicen sus respectivos análisis respecto a lo de su competencia.

En virtud de lo anterior, se realiza la presente **RESOLUCIÓN POR MEDIO DE LA CUAL SE NIEGA LA SOLICITUD DE UN PERMISO DE VERTIMIENTOS**, por medio de la cual se toma una decisión de fondo a una solicitud, tal como lo establece el numeral 6 del artículo 2.2.3.3.5.5 de la sección 5 del Decreto 1076 de 2015 (decreto 3930 de 2010), modificado parcialmente por el Decreto 050 de 2018.

La Corporación Autónoma Regional del Quindío - CRQ, en virtud del artículo 9 de la Ley 1437 de 2011, la cual establece las prohibiciones de las autoridades, indicando en el numeral



RESOLUCIÓN No. 001138
ARMENIA QUINDÍO, 20 ABR 2022

"POR MEDIO DEL CUAL SE NIEGA UN PERMISO DE VERTIMIENTO DE AGUAS RESIDUALES DOMÉSTICAS PARA UNA VIVIENDA CAMPESTRE CONSTRUIDA EN EL PREDIO 1) CONDOMINIO CAMPESTRE VILLAS DE CAMPO MADERO LOTE #13 Y SE ADOPTAN OTRAS DISPOSICIONES"

4: "Exigir constancias, certificaciones o documentos que reposen en la respectiva Entidad". De igual manera, el artículo noveno del Decreto 019 de 2012 "Ley Antitrámites", trata sobre la prohibición de exigir documentos que reposan en la entidad señalando: "Cuando se esté adelantando un trámite ante la administración, se prohíbe exigir actos administrativos, constancias, certificaciones o documentos que ya reposen en la entidad ante la cual se está tramitando la respectiva actuación (...)"; y de los principios de eficacia y economía que rigen las actuaciones administrativas, el primero propende porque las autoridades busquen que los procedimientos logren su finalidad, y para el efecto, deberán remover de oficio los obstáculos puramente formales, entre otros y el segundo tiene por finalidad que las autoridades procedan con austeridad y eficacia, optimizando el uso del tiempo y de los demás recursos, procurando el más alto nivel de calidad en las actuaciones y la protección de los derechos de las personas. Lo anterior en concordancia con el Decreto 2106 de 2019, "Por el cual se dictan normas para simplificar, suprimir y reformar trámites, procesos y procedimientos innecesarios existentes en la administración pública".

CONSIDERACIONES JURÍDICAS

Es deber del Estado proteger la diversidad e integridad del ambiente, conservar las áreas de especial importancia ecológica y fomentar la educación para el logro de estos fines."

Que el artículo 8 de la Constitución Política establece que "Es obligación del Estado y de las personas proteger las riquezas culturales y naturales de la nación".

Que el artículo 79 ibídem, indica que: "Todas las personas tienen derecho a gozar de un ambiente sano. La Ley garantizará la participación de la comunidad en las decisiones que puedan afectarlo".

Que el artículo 80 ibídem, establece que: "El Estado planificará el manejo y aprovechamiento de los recursos naturales, para garantizar su desarrollo sostenible, su Conservación, restauración o sustitución..."

Que el artículo 132 ibídem, establece en lo relativo al uso, conservación y preservación de las aguas que: "*Sin permiso, no se podrán alterar los cauces, ni el régimen y la calidad de las aguas, ni intervenir su uso legítimo.*"

Que el artículo 2.2.3.2.20.5 de la sección 20 del Decreto 1076 de 2015, modificado por el Decreto 50 de 2018 (Decreto 1541 de 1978, en el artículo 211), establece: "*Se prohíbe*

RESOLUCIÓN No. 001138
ARMENIA QUINDÍO,
20 ABR 2022

"POR MEDIO DEL CUAL SE NIEGA UN PERMISO DE VERTIMIENTO DE AGUAS RESIDUALES DOMÉSTICAS PARA UNA VIVIENDA CAMPESTRE CONSTRUIDA EN EL PREDIO 1) CONDOMINIO CAMPESTRE VILLAS DE CAMPO MADERO LOTE #13 Y SE ADOPTAN OTRAS DISPOSICIONES"

verter, sin tratamiento, residuos sólidos, líquidos o gaseoso, que puedan contaminar o eutroficar las aguas, causar daño o poner en peligro la salud humana o el normal desarrollo de la flora o fauna, o impedir u obstaculizar su empleo para otros usos.

El grado de tratamiento para cada tipo de vertimiento dependerá de la destinación e los tramos o cuerpo de aguas, de los efectos para la salud y de las implicaciones ecológicas y económicas."

El artículo 2.2.3.3.5.7 de la sección 5 del decreto 1076 de 2015, (Decreto 3930 de 2010, en su Artículo 47) en su tenor literal dispone:

*"La autoridad ambiental competente, con fundamento en la clasificación de aguas, en la evaluación de la información aportada por el solicitante, en los hechos y circunstancias deducidos de las visitas técnicas practicadas y en el informe técnico, otorgará o negará el permiso de vertimiento mediante resolución.
El permiso de vertimiento se otorgará por un término no mayor a diez (10) años."*

Que el artículo 2.2.3.3.5.1 de la sección en mención de la citada norma establece: **"Toda persona natural o jurídica cuya actividad o servicio genere vertimientos a las aguas superficiales, marinas, o al suelo, deberá solicitar y tramitar ante la autoridad ambiental competente, el respectivo permiso de vertimientos".** (Artículo 42 Decreto 3930 de 2010)

Que el Artículo 2.2.3.3.5.2, ibídem, modificado por el Decreto 50 de 2018, señala los requisitos que se deben allegar para obtener un permiso de vertimientos ante la autoridad ambiental, así como los artículos 2.2.3.3.5.3, modificado por el Decreto 50 de 2018 y 2.2.3.3.5.4, aclaran e indican los requisitos dependiendo del tipo de actividad.

En el Artículo 2.2.3.3.5.5 de la citada norma, indica cual es el procedimiento que se debe seguir para la obtención del permiso de vertimientos.

Que la protección al medio ambiente corresponde a uno de los más importantes cometidos estatales, es deber del Estado garantizar a las generaciones futuras la conservación del ambiente y la preservación de los recursos naturales.

Como se pudo evidenciar de las consideraciones jurídicas expuestas en precedencia, las determinantes ambientales forman parte integrante de la organización del territorio y su

ARMENIA QUINDÍO, 07 ABR 2022

"POR MEDIO DEL CUAL SE NIEGA UN PERMISO DE VERTIMIENTO DE AGUAS RESIDUALES DOMÉSTICAS PARA UNA VIVIENDA CAMPESTRE CONSTRUIDA EN EL PREDIO 1) CONDOMINIO CAMPESTRE VILLAS DE CAMPO MADERO LOTE #13 Y SE ADOPTAN OTRAS DISPOSICIONES"

contenido fija la organización del mismo dentro de las áreas ambientales de vital importancia para los ecosistemas presentes en el Departamento del Quindío.

Así las cosas, tal y como se expuso en las consideraciones del presente acto administrativo, las actividades productivas y constructivas en el departamento deben estar acordes a las determinantes ambientales adoptadas por esta Corporación mediante la Resolución 720 de 2010, y que por ende debe tenerse en cuenta dicha regulación por las entidades territoriales competentes, al momento de expedir autorizaciones y/o permisos para desarrollar las actividades urbanísticas y en las demás que guarden relación a determinación de densidades y limitaciones vigentes para cada caso en particular.

Que de conformidad con el procedimiento para la obtención del permiso de vertimientos determinado en el numeral 5 del artículo 2.2.3.3.5.5 de la sección 5 del Decreto 1076 de 2015 (artículo 45 del decreto 3930 de 2010), modificado por el Decreto 50 de 2018, se profirió Auto de Tramite con radicado No. **SRCA-ATV-302-2022** del 07 de abril de 2022 que declara reunida toda la información para decidir.

Que la Resolución 2169 del 12 de diciembre de 2016, modificada por la Resolución 066 del 16 de enero de 2017, modificada por la Resolución 081 del 18 de enero de 2017 y a su vez modificada por las Resoluciones No. 1035 del 03 de mayo del 2019 y 1861 del 14 de septiembre del año 2020, emanadas de la Dirección General de la Corporación Autónoma Regional del Quindío y, asignó a la Subdirección de Regulación y Control Ambiental de la Corporación Autónoma Regional del Quindío, la función de otorgar permisos, concesiones, autorizaciones y licencias ambientales requeridas por la ley para el uso, aprovechamiento o movilización de los recursos naturales o para el desarrollo de actividades que afecten o puedan afectar el medio ambiente; por lo tanto es competente para expedir el presente acto administrativo.

Que con base en la revisión de avances y el conocimiento del aumento progresivo de ingreso de solicitudes de permisos, licencias, concesiones y demás trámites ambientales, el Director General expidió la Resolución 044 del 11 de enero de 2017 *"Por medio de la cual se declara la congestión administrativa y se inicia un proceso de descongestión, normalización y atención oportuna de tramites ambientales y procedimientos administrativos en las dependencias de la Corporación Autónoma Regional del Quindío y se dictan otras disposiciones"*. Esta Resolución ha sido prorrogada mediante la Resolución 3524 del 29 de diciembre de 2017 y a su vez modificada por la resolución 824 de 2018, en consideración a la permanencia de las solicitudes sin resolver de fondo, a pesar de los avances logrados hasta la fecha.



RESOLUCIÓN No. 001138
ARMENIA QUINDÍO, 20 ABR 2022

"POR MEDIO DEL CUAL SE NIEGA UN PERMISO DE VERTIMIENTO DE AGUAS RESIDUALES DOMÉSTICAS PARA UNA VIVIENDA CAMPESTRE CONSTRUIDA EN EL PREDIO 1) CONDOMINIO CAMPESTRE VILLAS DE CAMPO MADERO LOTE #13 Y SE ADOPTAN OTRAS DISPOSICIONES"

Que en el marco del proceso de descongestión que adelanta la Corporación Autónoma Regional del Quindío, se encuentra para el respectivo impulso procesal, el expediente el **05727 de 2021** que corresponde al predio denominado: **1) CONDOMINIO CAMPESTRE VILLAS DE CAMPO MADERO-PROPIEDAD HORIZONTAL LOTE #13**, localizado en la vereda **MURILLO** del Municipio de **ARMENIA (Q)**, identificado con matrícula inmobiliaria **No. 280-220974**, encontrándose pendiente de resolverse la solicitud de trámite de permiso de vertimiento.

Que con fundamento en lo anterior se desarrolla el proceso de descongestión en procura de normalizar trámites y de atención oportuna según la creación de los grupos internos y la asignación de personal contratista.

Que por tanto, el Subdirector de Regulación y Control Ambiental de la Corporación Autónoma Regional del Quindío CROQ, en uso de sus atribuciones y en mérito de lo expuesto,

RESUELVE

ARTÍCULO PRIMERO: NEGAR EL PERMISO DE VERTIMIENTO DE AGUAS RESIDUALES DOMÉSTICAS PARA UNA VIVIENDA CAMPESTRE CONSTRUIDA EN EL PREDIO 1) CONDOMINIO CAMPESTRE VILLAS DE CAMPO MADERO-PROPIEDAD HORIZONTAL LOTE #13, localizado en la vereda **MURILLO** del Municipio de **ARMENIA (Q)**, identificado con matrícula inmobiliaria **No. 280-220974**, presentado por el señor **HEILLER JAVIER MUÑOZ MARIN**, identificado con cédula de ciudadanía número 9.774.241, actuando en calidad de apoderado del señor **ELSY RUBY RAMIREZ BERMEO**, identificado con cédula de ciudadanía 31.917.577, quien actúa en calidad de propietario del predio objeto de solicitud.

Parágrafo: La negación del permiso de vertimiento para el predio denominado: **1) CONDOMINIO CAMPESTRE VILLAS DE CAMPO MADERO-PROPIEDAD HORIZONTAL LOTE #13**, localizado en la vereda **MURILLO** del Municipio de **ARMENIA (Q)**, identificado con matrícula inmobiliaria **No. 280-220974**, se efectúa por los argumentos expuestos en la parte motiva del presente proveído.

ARTÍCULO SEGUNDO: NOTIFICAR ELECTRONICAMENTE, el presente acto Administrativo a el señor **HEILLER JAVIER MUÑOZ MARIN**, identificado con cédula de ciudadanía número 9.774.241, actuando en calidad de apoderado del señor **ELSY RUBY RAMIREZ BERMEO**, identificado con cédula de ciudadanía 31.917.577, quien actúa en



RESOLUCIÓN No. 001138
ARMENIA QUINDÍO, 20 ABR 2022

"POR MEDIO DEL CUAL SE NIEGA UN PERMISO DE VERTIMIENTO DE AGUAS RESIDUALES DOMÉSTICAS PARA UNA VIVIENDA CAMPESTRE CONSTRUIDA EN EL PREDIO 1) CONDOMINIO CAMPESTRE VILLAS DE CAMPO MADERO LOTE #13 Y SE ADOPTAN OTRAS DISPOSICIONES"

calidad de propietario del predio objeto de solicitud., al correo electrónico salviaconsultores@gmail.com en los términos del artículo 56 de la Ley 1437 de 2011.

ARTICULO TERCERO: Como consecuencia de lo anterior Archívese el trámite administrativo de solicitud de 20 de mayo del año 2021, relacionado con el predio denominado: **1) CONDOMINIO CAMPESTRE VILLAS DE CAMPO MADERO- PROPIEDAD HORIZONTAL LOTE #13**, localizado en la vereda **MURILLO** del Municipio de **ARMENIA (Q)**, identificado con matrícula inmobiliaria **No. 280-220974**.

ARTICULO CUARTO: Correr traslado al municipio de Armenia Quindío, para lo de su competencia.

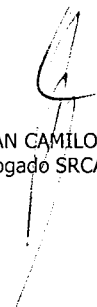
ARTÍCULO QUINTO El encabezado y la parte Resolutiva de la presente Resolución, deberá ser publicada en el boletín ambiental de la C.R.Q., a costa del interesado, de conformidad con los Artículos 70 y 71 de la Ley 99 de 1993

ARTÍCULO SEXTO: La presente Resolución rige a partir de la fecha de ejecutoría, de conformidad con el artículo 87 del Código de Procedimiento Administrativo y de lo Contencioso Administrativo, (Ley 1437 de 2011).

ARTÍCULO SEPTIMO: Contra el presente acto administrativo procede únicamente el recurso de reposición, el cual debe interponerse ante el funcionario que profirió el acto y deberá ser interpuesto por el solicitante dentro de los diez (10) días siguientes a la notificación, según lo dispuesto por la ley 1437 de 2011.

NOTIFIQUESE, PUBLÍQUESE Y CÚMPLASE


CARLOS ARIEL TRUKE OSPINA
Subdirector de Regulación y Control Ambiental


JUAN CAMILO PEÑA LIZARAZO
Abogado SRCA-CRQ


DANIEL JARAMILLO GOMEZ
Profesional Universitario Grado 10