

TABLA DE CONTENIDO

BOLETÍN AMBIENTAL – RESOLUCIONES CONCESIONES DICIEMBRE CRQ DE 2022

No.	RESOLUCIONES
1	RES 3992-22 EXP 13629-22_1
2	RES 3992-22 EXP 23629-22_1
4	RES 3993-22 EXP 13678-22_1
5	RES 4015-22 EXP 13516-22_1
6	RES 4019-22 EXP 12843-22_1

RESOLUCIÓN NÚMERO 3992 DEL 22 DE DICIEMBRE DE 2022

"POR MEDIO DE LA CUAL SE OTORGA CONCESIÓN DE AGUAS SUPERFICIALES PARA USO DOMESTICO A LA SOCIEDAD AVOCADO Y FRUITS S.A.S – EXPEDIENTE ADMINISTRATIVO No. 13629-22"

Página 1 de 22

EL SUBDIRECTOR DE REGULACIÓN Y CONTROL AMBIENTAL DE LA CORPORACIÓN AUTÓNOMA REGIONAL DEL QUINDÍO, en uso de sus atribuciones legales contenidas en la Ley General Ambiental de Colombia, el Código de Procedimiento Administrativo y de lo Contencioso Administrativo y la Resolución 2169 del 12 de diciembre de 2016 "Por la cual se modifica el Manual Específico de Funciones y Competencias Laborales de los empleos de la Corporación Autónoma Regional del Quindío", modificada por la Resolución 066 del 16 de enero de 2017, modificada por la Resolución 081 del 18 de enero de 2017, modificada por la Resolución No.1035 del 03 de mayo del 2019, y a su vez modificada por la Resolución No.1861 del 14 de septiembre del 2020", emanadas de la Dirección General de la Corporación Autónoma Regional del Quindío y,

CONSIDERANDO

Que el día 26 de mayo del año 2015, el gobierno nacional expidió el decreto 1076 de 2015 "**Por medio del cual se expide el Decreto Único Reglamentario del Sector Ambiente y Desarrollo Sostenible**", en el cual incorporó gran parte de la normatividad Ambiental que rige en el territorio colombiano, entre las normas compiladas está el Decreto 1541 de mil novecientos setenta y ocho (1978) el cual regula las concesiones de agua. Teniendo con esto que el Decreto 1076 de 2015 reglamenta, entre otros aspectos, el uso y aprovechamiento del recurso hídrico.

Que mediante solicitud radicada bajo el **número 13629-22**, el día ocho (08) de noviembre de dos mil veintidós (2022), la señora **MARIA ISABEL ORTEGA BOTERO**, identificada con cédula de ciudadanía número 34.565.227 expedida en Popayán (V.C), quien actúa en calidad de representante legal de la sociedad **AVOCADO Y FRUITS S.A.S** identificada con numero de NIT 901187982-9 domiciliado en Pereira (R), sociedad que actúa en calidad de propietaria; presentó ante la **CORPORACIÓN AUTÓNOMA REGIONAL DEL QUINDÍO – CRQ**, solicitud de **CONCESIÓN DE AGUAS SUPERFICIALES** para **uso doméstico**, en beneficio del predio denominado: **1) LOTE "PALO NEGRO"**, ubicado en la vereda **RIO GRIS** jurisdicción del **MUNICIPIO** de **GENOVA**, identificada con el folio de matrícula inmobiliaria número **282-37006** y ficha catastral **000100130083000**, de acuerdo a la información aportada a la solicitud.

Que el día 16 de noviembre del año 2022, la Subdirección de Regulación y Control Ambiental, de la Corporación Autónoma Regional del Quindío – C.R.Q., profirió Auto de Inicio de solicitud de **CONCESIÓN DE AGUAS SUPERFICIALES SRCA-AICA-801-11-22** por medio del cual se dispuso iniciar la actuación administrativa de **CONCESIÓN DE AGUAS SUPERFICIALES**, para uso domestico presentada por la sociedad **AVOCADO Y FRUITS S.A.S**, a través de su representante la señora **MARIA ISABEL ORTEGA BOTERO**, en beneficio del predio identificado con folio de matrícula inmobiliaria número **282-37006** y ficha catastral **000100130083000**, de acuerdo a la información aportada a la solicitud.

Que el Acto Administrativo anterior, fue notificado por correo electrónico el día 21 de noviembre de 2022, a la señora María Isabel Ortega Botero, en calidad de representante legal de la sociedad Avocado Y Fruits S.A.S.

Que en cumplimiento del Capítulo 2 Sección 9 artículo 2.2.3.2.9.4. del Decreto 1076 de 2015 "**Por medio del cual se expide el Decreto Único Reglamentario del Sector Ambiente y Desarrollo Sostenible**", el día 17 de noviembre de 2022, se fijó aviso en la Alcaldía municipal de Genova Quindío y en un lugar visible de la Subdirección de Regulación y Control Ambiental de la Corporación Autónoma Regional del Quindío- C.R.Q., por el término de diez (10) días, con el fin de dar a conocer la solicitud de concesión de aguas, para que las personas que se creyeran con derecho a intervenir pudieran hacerlo, no habiéndose presentado oposición alguna.

Que previo el cumplimiento de los requisitos exigidos por el Capítulo 2 Sección 9 artículo 2.2.3.2.9.5. del Decreto 1076 de 2015 "**Por medio del cual se expide el Decreto Único Reglamentario del Sector Ambiente y Desarrollo Sostenible**", se dispuso que personal de la



RESOLUCIÓN NÚMERO 3992 DEL 22 DE DICIEMBRE DE 2022
"POR MEDIO DE LA CUAL SE OTORGA CONCESIÓN DE AGUAS SUPERFICIALES PARA USO DOMESTICO A LA SOCIEDAD AVOCADO Y FRUITS S.A.S – EXPEDIENTE ADMINISTRATIVO No. 13629-22"

Subdirección de Regulación y Control Ambiental, de la Corporación Autónoma Regional del Quindío – C.R.Q., realizará visita técnica al predio objeto de la presente actuación el día 01 de diciembre de 2022, con el objetivo de verificar:

- a) Aforos de la fuente de origen, salvo, si la Autoridad Ambiental competente conoce suficientemente su régimen hidrológico;
- b) Si existen poblaciones que se sirven de las mismas aguas para los menesteres domésticos de sus habitantes o para otros fines que puedan afectarse con el aprovechamiento que se solicita;
- c) Si existen derivaciones para riego, plantas eléctricas, empresas industriales u otros usos que igualmente puedan resultar afectados;
- d) Si las obras proyectadas van a ocupar terrenos que no sean del mismo dueño del predio que se beneficiará con las aguas, las razones técnicas para esta ocupación;
- e) Lugar y forma de restitución de sobrantes;
- f) Si los sobrantes no se pueden restituir al cauce de origen, las causas que impidan hacer tal restitución;
- g) La información suministrada por el interesado en su solicitud;
- h) Los demás que en cada caso la Autoridad Ambiental competente estime conveniente.

Que un profesional de esta Entidad, realizó visita técnica al predio objeto de la presente resolución, para determinar la viabilidad ambiental de la **CONCESIÓN DE AGUAS SUPERFICIALES**, la cual quedó registrada en acta de visita técnica número 63995 de fecha 01 de diciembre de 2022.

Que, con ocasión de la visita técnica descrita anteriormente, se presentó informe técnico el cual se transcribe a continuación:

**"INFORME TÉCNICO
CONCESIÓN DE AGUA SUPERFICIAL Y/O SUBTERRÁNEA**

1. GENERALIDADES DEL PREDIO

Propietario: AVOCADO & FRUITS SAS
 Identificación: 901187982
 Expediente: 13629-22
 Municipio: GENOVA
 Vereda: RIO GRIS
 Predio: PALO NEGRO
 Correo electrónico: avocadoandfruits@gtmail.com
 Dirección del propietario: San José de las Villas Etapa 2 casa 130, Pereira
 Teléfono/celular: 3128665638
 No de Ficha Catastral: 63302000100130083000
 No de Matrícula Inmobiliaria: 282-37006
 Área Total del Predio: 1071338.36 m² según SIG-Quindío
 Clasificación del Predio: Rural
 Fecha de Visita: 1/12/2022

- **Coordenadas Geográficas del predio (Sistema de Coordenadas MAGNA SIRGAS), Altitud.**

COORDENADAS GEOGRÁFICAS PREDIO		
Latitud	Longitud	Altura (msnm)
4°10' 34.55"	-75° 45' 47.11"	2200

- **Descripción del Sitio:**

Este se localiza en la vereda Río Gris.

2. INFORMACIÓN DE LA CAPTACIÓN



RESOLUCIÓN NÚMERO 3992 DEL 22 DE DICIEMBRE DE 2022
"POR MEDIO DE LA CUAL SE OTORGA CONCESIÓN DE AGUAS SUPERFICIALES PARA USO DOMESTICO A LA SOCIEDAD AVOCADO Y FRUITS S.A.S – EXPEDIENTE ADMINISTRATIVO No. 13629-22"

- **Tipo de Fuente (Aguas minerales o termales, Aguas lluvias, Fuente superficial, Fuente subterránea, Aguas servidas):** Fuente superficial

- **PARA AGUAS SUBTERRÁNEAS**

Identificador Punto Agua Subterránea:

Provincia Hidrológica:

Unidad Hidrológica:

3. DESCRIPCIÓN DEL PROYECTO

- **Componentes del Sistema de Abastecimiento (Marque con X):**

Captación: X
Aducción: X
Desarenador:
Planta de Tratamiento de Agua Potable:
Red de Distribución: X
Tanque: X

- **Tipo de Captación (Marque con X):**

Cámara de toma directa
 Captación flotante con elevación mecánica
 Muelle de toma
 Presa de derivación
 Toma de rejilla
 Captación mixta
 Toma lateral
 Toma sumergida
 Otra X
 Toma directa

- **Oferta Total**

En relación con el área de drenaje con cierre en la bocatoma del predio en mención y aplicando el Modelo abcd de Thomas para la determinación del balance hídrico a escala mensual, se presenta a continuación la estimación de los caudales calculados en el sitio de captación.

Tabla 1. Balance Hídrico quebrada Innominada Palo Negro

	ENE	FEB	MAR	ABR	MAY	JUN	JUL	AGO	SEP	OCT	NOV	DIC
Oferta (l/s)	0.29	0.61	0.83	0.95	0.54	0.19	0.13	0.14	0.21	0.89	0.79	0.63
Q_{ambiental} (0.25*Q_{oferta})	0.03	0.03	0.03	0.03	0.03	0.03	0.03	0.03	0.03	0.03	0.03	0.03
Q_{disponible} (l/s)	0.26	0.58	0.80	0.92	0.51	0.16	0.10	0.11	0.18	0.85	0.76	0.59

- **Área de la Captación (aplica solo para aguas lluvias m²)**
- **Macromedición:** No
- **Estado de la Captación:** Regular
- **Caudal de Diseño de la Captación (L/s)**
- **Continuidad del servicio:** 24 horas o hasta llenado de tanques.
- **Tiene servidumbre:** N/A

Georeferenciación del Punto de Captación (Sistema de Coordenadas MAGNA SIRGAS), altura (msnm).

Punto de Captación	Latitud (N)	Longitud (W)	Altura (msnm)
Bocatoma quebrada Innominada Palo Negro	4°10' 28.28"	-75° 45' 33.78"	2400

Observaciones de la Captación:

La captación se realiza de manera directa a través de tubería en represa en el cauce, el agua es transportada por tubería hasta el almacenamiento de la vivienda para uso doméstico.



RESOLUCIÓN NÚMERO 3992 DEL 22 DE DICIEMBRE DE 2022
"POR MEDIO DE LA CUAL SE OTORGA CONCESIÓN DE AGUAS SUPERFICIALES PARA USO DOMESTICO A
LA SOCIEDAD AVOCADO Y FRUITS S.A.S – EXPEDIENTE ADMINISTRATIVO
No. 13629-22"



Fotografía 1. Vivienda a abastecer

Descripción de la Llegada al Sitio de Captación:

La captación sobre la quebrada Innominada Palo Negro.

4. DESCRIPCIÓN DE LA FUENTE

Revisada la información del sistema de información geográfica del Quindío (SIG Quindío) la fuente de abastecimiento es tributaria del río Gris y dentro de la codificación del POMCA del río La Vieja hace parte de la subcuenca del río Rojo.

Quebrada Innominada Palo Negro: 261215401510101

Tipo (Aguas subterráneas, Arroyo, Canal, Embalse, Lago o laguna, Quebrada, Río, Pantano, Caño, Jagüey): Quebrada

Nombre de la Fuente: Innominada Palo Negro

Descripción de la Fuente:

- La fuente hídrica de abastecimiento objeto de la concesión se encuentra rodeada de bosque nativo y cultivos de aguacate.

CARACTERIZACIÓN DE TRAMOS

Número de Tramo: Único

Nombre del Tramo: Único

Descripción del Tramo: Para los puntos de captación corresponde a tramos únicos.

Longitud (Km): No hay cartografía disponible del cuerpo de agua superficial.

PUNTO INICIAL:

Georeferenciación del Punto Inicial de la corriente hídrica (Sistema de Coordenadas MAGNA SIRGAS) altitud (msnm)

No hay cartografía disponible del cuerpo de agua superficial.

PUNTO FINAL:

Georeferenciación del Punto Inicial de la corriente hídrica (Sistema de Coordenadas MAGNA SIRGAS) altitud (msnm)

No hay cartografía disponible del cuerpo de agua superficial.

5. CANTIDAD DE AGUA SOLICITADA Y USO QUE SE DARÁ AL RECURSO HÍDRICO

De acuerdo con lo manifestado en el formulario de solicitud de concesión de aguas, a continuación se calcula la necesidad de agua de acuerdo con la información aportada y la información identificada en la visita.

DOMÉSTICO

Población (hab)	Dotación neta (L/hab. día)	Dotación bruta (L/hab. día)	Qmd (L/s)	QMD (L/s)
15	120	160	0.028	0.04

RESOLUCIÓN NÚMERO 3992 DEL 22 DE DICIEMBRE DE 2022

"POR MEDIO DE LA CUAL SE OTORGA CONCESIÓN DE AGUAS SUPERFICIALES PARA USO DOMESTICO A LA SOCIEDAD AVOCADO Y FRUITS S.A.S – EXPEDIENTE ADMINISTRATIVO No. 13629-22"

Página 5 de 22

ABASTECIMIENTO Y CONSUMO HUMANO			
Caudal (L/s)	No. Personas permanentes	No. personas transitorias	Aprovechamiento Días/mes
0.04	4	11	Continuo

El predio se ubica sobre suelo clasificado en el grupo de manejo 6ps-1 de acuerdo con la capacidad de usos de la tierra del POMCA del río La Vieja, el cual tiene las siguientes limitaciones:

6ps-1: Pertenecen a este grupo de manejo las tierras de clima frío muy húmedo y relieve fuertemente quebrado, localizadas en las laderas de la alta montaña. Presentan limitaciones de uso debido a las pendientes del terreno que varían del 25 al 50% y la pedregosidad superficial que recubre del 3 al 15%. Los suelos se han originado a partir del manto de alteración de rocas ígneas (basaltos, andesitas) con recubrimientos parciales de ceniza volcánica. La capa arable es muy gruesa (> 50 cm), con bajos contenidos de materia orgánica, pH moderadamente ácido (5,6 a 6,0) y fertilidad moderada. El perfil del suelo es profundo, bien drenado, de familia textural franca gruesa y muy alta capacidad de retención de humedad (> 12 cm de agua /100 cm de suelo). Son tierras aptas para establecer sistemas agrosilvícolas (AGS) que combinen cultivos permanentes con bosque protector-productor. Requieren prácticas de manejo tales como conducción de aguas superficiales, fertilización acorde con el cultivo, siembra en contorno y labranza mínima bajo condiciones óptimas de humedad de los suelos.

6. EL PREDIO Y/O CAPTACIÓN SE LOCALIZA EN ÁREA PROTEGIDA (señale una opción):

No aplica

DRMI SALENTO: ____

DRMI GÉNOVA: ____

DRMI CHILI BARRAGÁN: ____

DISTRITO DE CONSERVACIÓN DE SUELOS BARBAS BREMEN: ____

7. EL PREDIO Y/O CAPTACIÓN SE ENCUENTRA LEY SEGUNDA (RESERVA FORESTAL CENTRAL):

ZONA TIPO A: X

ZONA TIPO B: ____

ZONA TIPO C: ____

8. PREDIOS O COMUNIDADES QUE SE VAN A BENEFICIAR DE LA CONCESIÓN

Con la concesión se beneficiarán los propietarios del predio.

9. EXISTENCIA DE POBLACIONES QUE PUDIESEN SERVIRSE DE LAS MISMAS AGUAS. - EXISTENCIA DE DERIVACIONES PARA RIEGO, PLANTAS ELÉCTRICAS, EMPRESAS INDUSTRIALES U OTROS USOS.

En la visita de campo no se identificó la existencia de poblaciones que pudiesen servirse de las mismas aguas.

10. INDICAR SI DURANTE LA VISITA SE PRESENTA OPOSICIÓN

Durante la visita no se presentaron personas interesadas con derecho a intervenir en el proceso de concesión de agua superficial.

11. ANÁLISIS DE LA REGLAMENTACIÓN DE CORRIENTES (Aplica en caso de estar reglamentada)

No aplica.

12. ANÁLISIS DE LA REVISIÓN DE PLANOS Y OBRAS (Solo si aplica)

Se realizó la revisión de los documentos técnicos entregados por el solicitante, entre los documentos analizados se encuentran planos de las obras construidas, encontrando acorde la información presentada con el caudal a concesionar, por lo tanto se recomienda la aprobación de planos y obras.

13. CONCLUSIONES Y RECOMENDACIONES



RESOLUCIÓN NÚMERO 3992 DEL 22 DE DICIEMBRE DE 2022
"POR MEDIO DE LA CUAL SE OTORGA CONCESIÓN DE AGUAS SUPERFICIALES PARA USO DOMESTICO A LA SOCIEDAD AVOCADO Y FRUITS S.A.S – EXPEDIENTE ADMINISTRATIVO No. 13629-22"

Página 6 de 22

- Una vez evaluadas las condiciones de oferta hídrica en la quebrada, del sistema de captación y uso que se da, no se podrá usar el agua captada para riego del cultivo de aguacate, se recomienda otorgar el siguiente caudal para uso doméstico:

Fuente Hídrica	Caudal a Otorgar (l/s)	Bocatoma	Uso	Unidad Hidrográfica
Quebrada Innominada Palo Negro	0.04	Principal	Doméstico	Río Rojo

- El caudal otorgado, estará sujeto a la disponibilidad del recurso hídrico, razón por la cual la Corporación Autónoma Regional del Quindío no es responsable cuando por causas de eventos de variabilidad climática no pueda garantizar el caudal otorgado.
- La captación se realiza por gravedad.
- Se recomienda otorgar la concesión por un periodo de 10 años.

EL CONCESIONARIO, debe cumplir con las siguientes obligaciones:

1. En cumplimiento del Libro 2 Parte 2 Título 2 Capítulo I Sección 18 del artículo 2.2.1.1.18.1 del Decreto 1076 de 2015 (artículo 1 del Decreto 1449 de 1977), los concesionarios deberán:

- No incorporar en las aguas cuerpos o sustancias sólidas, líquidas o gaseosas, tales como basuras, desechos, desperdicios o cualquier sustancia tóxica, o lavar en ellas utensilios, empaques o envases que los contengan o hayan contenido.
- Observar las normas que establezcan el Ministerio de Ambiente y Desarrollo Sostenible y el ICA para proteger la calidad de los recursos, en materia de aplicación de productos de agroquímicos.
- No provocar la alteración del flujo natural de las aguas o el cambio de su lecho o cauce como resultado de la construcción o desarrollo de actividades no amparadas por permiso o concesión de la autoridad ambiental competente, o de la violación de las previsiones contenidas en la resolución de concesión o permiso.
- Aprovechar las aguas con eficiencia y economía en el lugar y para el objeto previsto en la resolución de concesión.
- No utilizar mayor cantidad de agua que la otorgada en la concesión.
- Construir y mantener las instalaciones y obras hidráulicas en las condiciones adecuadas de acuerdo con la resolución de otorgamiento.
- Evitar que las aguas que deriven de una corriente o depósito se derramen o salgan de las obras que las deban obtener.
- Contribuir proporcionalmente a la conservación de las estructuras hidráulicas, caminos de vigilancia y demás obras e instalaciones comunes.
- Conservar en buen estado de limpieza los cauces y depósitos de aguas naturales o artificiales que existan en sus predios, controlar los residuos de fertilizantes, con el fin de mantener el flujo normal de las aguas y evitar el crecimiento excesivo de la flora acuática.

2. En caso de requerir modificaciones se deberá informar a la Corporación Autónoma Regional del Quindío para establecer la viabilidad de concederlas.

3. En caso de cambio de dirección y/o número de teléfono el Concesionario, se deberá informar a esta Corporación con el fin de actualizar los datos de correspondencia.

4. El Concesionario deberá, dar cumplimiento al Artículo 2.2.1.1.18.2. del Decreto 1076 de 2015, con relación a:

"1. Mantener en cobertura boscosa dentro del predio las áreas forestales protectoras.

Se entiende por áreas forestales protectoras:

a. Los nacimientos de fuentes de aguas en una extensión por lo menos de 100 metros a la redonda, medidos a partir de su periferia.

b. Una faja no inferior a 30 metros de ancha, paralela a las líneas de mareas máximas, a cada lado de los cauces de los ríos, quebradas y arroyos, sean permanentes o no, y alrededor de los lagos o depósitos de agua;

c. Los terrenos con pendientes superiores al 100% (45).

2. Proteger los ejemplares de especies de la flora silvestre vedadas que existan dentro del predio.



RESOLUCIÓN NÚMERO 3992 DEL 22 DE DICIEMBRE DE 2022
"POR MEDIO DE LA CUAL SE OTORGA CONCESIÓN DE AGUAS SUPERFICIALES PARA USO DOMESTICO A LA SOCIEDAD AVOCADO Y FRUITS S.A.S – EXPEDIENTE ADMINISTRATIVO No. 13629-22"

3. *Cumplir las disposiciones relacionadas con la prevención de incendios, de plagas forestales y con el control de quemas"*
5. *Los concesionarios deberán garantizar un caudal ambiental mínimo de 0.03 l/s después de la captación para el sostenimiento de los ecosistemas aguas abajo.*
6. *Instalar en el término de **cuatro (4) meses, contados a partir de la fecha de ejecutoria de la presente resolución** un sistema de medición para la concesión de aguas superficial, con el fin de determinar en cualquier momento el volumen de agua efectivamente captada.*
7. *Los concesionarios deberán enviar mensualmente a esta Entidad los reportes de agua efectivamente captada.*
8. *Tener en cuenta los principios de sostenibilidad y buenas prácticas ambientales.*
9. *En el evento de requerir obras temporales o permanentes sobre el cauce, los concesionarios deberán tramitar el permiso de ocupación de cauce ante la Corporación Autónoma Regional del Quindío, de conformidad con el artículo 2.2.3.2.12.1 y siguientes del Decreto 1076 de 2015 (artículo 104 del Decreto 1541 de 1978) y con el Decreto 2811 de 1974 que señala "...Quien pretenda construir obras que ocupen el cauce de una corriente o depósito de agua, deberá solicitar autorización". Los concesionarios no podrán obstaculizar o impedir con elementos el normal flujo hídrico.*
10. *En el evento que el beneficiario de la concesión requiera incorporar o introducir a las aguas o suelos sustancias o desechos líquidos o sólidos, ésta deberá solicitar, ante la Corporación Autónoma Regional del Quindío – C.R.Q., **permiso de vertimiento**, el cual deberá reunir los requisitos señalados en los artículos 2.2.3.3.5.1., 2.2.3.3.5.2. del Decreto 1076 de 2015 (artículos 41 y 42 del Decreto 3930 de 2010) y demás normas concordantes. Lo anterior, en cumplimiento del artículo 2.2.3.2.20.2. del Decreto 1076 de 2015 (Decreto 1541 de 1978; artículo 208)".*

Que dando alcance al Programa para Uso Eficiente y Ahorro del Agua – PUEAA, personal adscrito a la Subdirección de Regulación y Control Ambiental de la C.R.Q., realizó la correspondiente evaluación de la cual se desprende el siguiente informe técnico:

"EVALUACIÓN TÉCNICA PROGRAMA PARA EL USO EFICIENTE Y AHORRO DEL AGUA SIMPLIFICADO

Propietario: AVOCADO & FRUITS SAS
Identificación: 901187982
Expediente: 13629-22
Municipio: GENOVA
Vereda: RIO GRIS
Predio: PALO NEGRO

1. OBJETIVO

Evaluar y emitir concepto técnico del Programa de Uso Eficiente y Ahorro del Agua dentro del trámite de concesión de agua para el predio.

2. ASPECTOS NORMATIVOS Y CONTENIDO MÍNIMO DEL PROGRAMA.

Se realiza la revisión del contenido mínimo del programa de conformidad con la resolución 1257 de 2018, se tienen los siguientes resultados de evaluación:

Contenido Mínimo del Programa Resolución 1257 de 2018	Evaluación del Documento
1. Información General	
1.1 Indicar si es una fuente de agua superficial o si es una fuente de agua subterránea y si es de tipo lentic o lotico.	Se presenta identificación de fuente
1.2 Identificar la subzona hidrográfica, unidad hidrológica, provincia hidrogeológica o sistema acuifero	Se indica la información



RESOLUCIÓN NÚMERO 3992 DEL 22 DE DICIEMBRE DE 2022
"POR MEDIO DE LA CUAL SE OTORGA CONCESIÓN DE AGUAS SUPERFICIALES PARA USO DOMESTICO A
LA SOCIEDAD AVOCADO Y FRUITS S.A.S – EXPEDIENTE ADMINISTRATIVO
No. 13629-22"

Contenido Mínimo del Programa Resolución 1257 de 2018	Evaluación del Documento
<i>al cual pertenece el punto de captación, de acuerdo con el tipo de fuente indicada en el numeral 1.1.</i>	
<i>2. Descripción del sistema y método de medición del caudal utilizado en la actividad y unidades de medición correspondientes.</i>	<i>Se menciona se realizará la instalación de medidor volumétrico.</i>
<i>3. identificación de pérdidas de agua respecto al caudal captado y acciones de control de las mismas.</i>	<i>Se presenta la información</i>

3. CONCLUSIONES

De acuerdo con la revisión y evaluación del programa en conformidad a lo establecido en la ley 373 de 1997 y la resolución 1257 de 2018, se recomienda **APROBAR** el programa de uso eficiente y ahorro del agua simplificado, durante el tiempo de vigencia de la concesión de agua.

De conformidad con el artículo 11 de la Ley 373 de 1.997, deberá entregar y actualizar anualmente la siguiente información:

- a. Nombre de la entidad usuaria, ubicación geográfica y política donde presta el servicio;
- b. Nombre, ubicación geográfica y tipo de la fuente o fuentes donde captan las aguas;
- c. Nombre, ubicación geográfica y tipo de la fuente o fuentes receptoras de los afluentes;
- d. Caudal promedio diario anual en litros por segundo de la fuente de captación y de la fuente receptora de los efluentes;
- e. Caudal promedio diario anual captado por la entidad usuaria;
- f. Número de usuarios del sistema;
- g. Caudal consumido por los usuarios del sistema;
- h. Porcentaje en litros por segundo de las pérdidas del sistema;
- i. Calidad del agua de la fuente abastecedora, de los efluentes y de la fuente receptora de éstos, clase de tratamientos requeridos y el sistema y la frecuencia del monitoreo;
- j. Proyección anual de la tasa de crecimiento de la demanda del recurso hídrico según usos;
- k. Caudal promedio diario en litros por segundo, en épocas secas y de lluvia, en las fuentes de abastecimiento y en las receptoras de los efluentes;
- l. Programas de protección y conservación de las fuentes hídricas;
- m. Fuentes probables de abastecimiento y de vertimiento de efluentes que se dispongan para futuras expansiones de la demanda".

Que la Corporación Autónoma Regional del Quindío – C.R.Q., presume que la información y documentación aportada al presente trámite y de la que no se hizo observación alguna, es veraz, correcta y confiable, razón por la cual ésta actuará bajo los postulados del principio de la buena fe consagrado en el artículo 83 de la Carta Magna, el cual dispone: "Las actuaciones de los particulares y de las autoridades públicas deberán ceñirse a los postulados de la buena fe, la cual se presumirá en todas las gestiones que aquellos adelanten ante ésta", acogiendo así la totalidad de la documentación e información aportada al presente trámite.

La Corporación Autónoma Regional del Quindío – CRQ, en virtud del artículo 9 de la Ley 1437 de 2011, la cual establece las prohibiciones de las autoridades, indicando en el numeral 4: "Exigir constancias, certificaciones o documentos que reposen en la respectiva Entidad".

De igual manera, el artículo noveno del Decreto 019 de 2012 "Ley Antitrámites", trata sobre la prohibición de exigir documentos que reposan en la entidad señalando: "Cuando se esté adelantando un trámite ante la administración, se prohíbe exigir actos administrativos, constancias, certificaciones o documentos que ya reposen en la entidad ante la cual se está tramitando la respectiva actuación (...)"; y de los principios de eficacia y economía que rigen las actuaciones administrativas, el primero propende porque las autoridades busquen que los procedimientos logren su finalidad, y para el efecto, deberán remover de oficio los obstáculos puramente formales, entre otros y el segundo tiene por finalidad que las autoridades procedan



RESOLUCIÓN NÚMERO 3992 DEL 22 DE DICIEMBRE DE 2022
"POR MEDIO DE LA CUAL SE OTORGA CONCESIÓN DE AGUAS SUPERFICIALES PARA USO DOMESTICO A LA SOCIEDAD AVOCADO Y FRUITS S.A.S – EXPEDIENTE ADMINISTRATIVO No. 13629-22"

Página 9 de 22

con austeridad y eficacia, optimizando el uso del tiempo y de los demás recursos, procurando el más alto nivel de calidad en las actuaciones y la protección de los derechos de las personas en concordancia con el Decreto 2106 de 2019, "Por el cual se dictan normas para simplificar, suprimir y reformar tramites, procesos y procedimientos innecesarios existentes en la administración pública".

Que el artículo 209 de la Constitución Política establece los principios de la función administrativa así:

"Artículo 209. La función administrativa está al servicio de los intereses generales y se desarrolla con fundamento en los principios de igualdad, moralidad, eficacia, economía, celeridad, imparcialidad y publicidad, mediante la descentralización, la delegación y la desconcentración de funciones.

Las autoridades administrativas deben coordinar sus actuaciones para el adecuado cumplimiento de los fines del Estado. La administración pública, en todos sus órdenes, tendrá un control interno que se ejercerá en los términos que señale la ley." (letra cursiva fuera del texto original)

Que el Título I de las Disposiciones Generales, artículo tercero del Código de Procedimiento Administrativo y de lo Contencioso Administrativo, consagra: "Principios: Todas las autoridades deberán interpretar y aplicar las disposiciones que regulan las actuaciones y procedimientos administrativos a la luz de los principios consagrados en la Constitución Política, en la Parte Primera de este Código y en las leyes especiales.

Las actuaciones administrativas se desarrollarán, especialmente, con arreglo a los principios del debido proceso, igualdad, imparcialidad, buena fe, moralidad, participación, responsabilidad, transparencia, publicidad, coordinación, eficacia, economía y celeridad (...)."

DISPOSICIONES LEGALES DE LA CONCESIÓN DE AGUAS

Que el Capítulo 2 Sección 5 artículo 2.2.3.2.5.1. del Decreto 1076 de 2015 "Por medio del cual se expide el Decreto Único Reglamentario del Sector Ambiente y Desarrollo Sostenible", dispone "El Derecho al uso de las aguas y de los cauces se adquiere de conformidad con el artículo 51 del Decreto - Ley 2811 de 1974:

- a. Por ministerio de la ley;
- b. Por concesión;
- c. Por permiso, y
- d. Por asociación."

ARTÍCULO 2.2.3.2.5.3. Concesión para el uso de las aguas. Toda persona natural o jurídica, pública o privada, requiere concesión o permiso de la Autoridad Ambiental competente para hacer uso de las aguas públicas o sus cauces, salvo en los casos previstos en los artículos 2.2.3.2.6.1 y 2.2.3.2.6.2 de este Decreto.

ARTÍCULO 2.2.3.2.7.1. Disposiciones comunes Toda persona natural o jurídica, pública o privada, requiere concesión para obtener el derecho al aprovechamiento de las aguas para los siguientes fines:

- a. Abastecimiento doméstico en los casos que requiera derivación;
- b. Riego y silvicultura;
- c. Abastecimiento de abrevaderos cuando se requiera derivación;
- d. Uso industrial;



RESOLUCIÓN NÚMERO 3992 DEL 22 DE DICIEMBRE DE 2022
"POR MEDIO DE LA CUAL SE OTORGA CONCESIÓN DE AGUAS SUPERFICIALES PARA USO DOMESTICO A LA SOCIEDAD AVOCADO Y FRUITS S.A.S – EXPEDIENTE ADMINISTRATIVO No. 13629-22"

Página 10 de 22

- e. Generación térmica o nuclear de electricidad;
- f. Explotación minera y tratamiento de minerales;
- g. Explotación petrolera;
- h. Inyección para generación geotérmica;
- í. Generación hidroeléctrica;
- j. Generación cinética directa;
- k. Flotación de maderas;
- l. Transporte de minerales y sustancias tóxicas;
- m. Acuicultura y pesca;
- n. Recreación y deportes;
- o. Usos medicinales, y
- p. Otros usos similares.

Que la sección 9 del Capítulo 2 consagra en los artículos 2.2.3.2.9.1. y 2.2.3.2.9.2. del Decreto 1076 de 2015, los requisitos formales para solicitar una concesión de aguas, señalando entre otros, que *"las personas naturales o jurídicas y las entidades gubernamentales que deseen aprovechar aguas para usos diferentes de aquellos que se ejercen por ministerio de la ley requieren concesión,"*

FUNDAMENTOS JURÍDICOS

Que el artículo 8º de la Constitución Política determina: *"Es obligación del Estado y de las personas proteger las riquezas culturales y naturales de la nación"*.

Que así mismo, la Constitución Política de Colombia en su artículo 79 consagra el derecho a gozar de un ambiente sano y dispone que es deber del Estado proteger la diversidad e integridad del ambiente, conservar las áreas de especial importancia ecológica y fomentar la educación para el logro de estos fines.

Que el artículo 80 ibídem señala que corresponde al Estado planificar el manejo y aprovechamiento de los recursos naturales, para garantizar su desarrollo sostenible, su conservación, restauración o sustitución. Indica además el artículo referido que el Estado deberá prevenir y controlar los factores de deterioro ambiental, imponer las sanciones legales y exigir la reparación de los daños causados.

Que el artículo 83 de la Carta Magna, dispone: *"Las actuaciones de los particulares y de las autoridades públicas deberán ceñirse a los postulados de la buena fe, la cual se presumirá en todas las gestiones que aquellos adelanten ante ésta"*

Que el artículo 95 ibídem, preceptúa en su numeral 8º, como *"un deber del ciudadano, proteger los recursos culturales y naturales del país y velar por la conservación de un ambiente sano"*.

Que el artículo 3 de la Ley 1437 de 2011 consagra: **"Principios.** *Todas las autoridades deberán interpretar y aplicar las disposiciones que regulan las actuaciones y procedimientos administrativos a la luz de los principios consagrados en la Constitución Política, en la Parte Primera de este Código y en las leyes especiales.*

Las actuaciones administrativas se desarrollarán, especialmente, con arreglo a los principios del debido proceso, igualdad, imparcialidad, buena fe, moralidad, participación, responsabilidad, transparencia, publicidad, coordinación, eficacia, economía y celeridad...

4. En virtud del principio de buena fe, las autoridades y los particulares presumirán el comportamiento leal y fiel de unos y otros en el ejercicio de sus competencias, derechos y deberes..."



RESOLUCIÓN NÚMERO 3992 DEL 22 DE DICIEMBRE DE 2022

"POR MEDIO DE LA CUAL SE OTORGA CONCESIÓN DE AGUAS SUPERFICIALES PARA USO DOMESTICO A LA SOCIEDAD AVOCADO Y FRUITS S.A.S – EXPEDIENTE ADMINISTRATIVO No. 13629-22"

Página 11 de 22

Es así como la Corte Constitucional en diversas ocasiones se ha manifestado sobre el principio de la buena fe, entre los muchos pronunciamientos está el contenido en la sentencia C-544 de 1994, que en su parte pertinente expone:

"(...) La buena fe ha sido, desde tiempos inmemoriales, uno de los principios fundamentales del derecho, ya se mire por su aspecto activo, como el deber de proceder con lealtad en nuestras relaciones jurídicas, o por el aspecto pasivo, como el derecho a esperar que los demás procedan en la misma forma. En general, los hombres proceden de buena fe: es lo que usualmente ocurre. Además, el proceder de mala fe, cuando media una relación jurídica, en principio constituye una conducta contraria al orden jurídico y sancionada por éste. En consecuencia, es una regla general que la buena fe se presume: de una parte, es la manera usual de comportarse; y de la otra, a la luz del derecho, las faltas deben comprobarse. Y es una falta el quebrantar la buena fe.

... La buena fe, como principio general que es, no requiere consagración normativa, pero se hace aquí explícita su presunción respecto de los particulares en razón de la situación de inferioridad en que ellos se encuentran frente a las autoridades públicas y como mandato para éstas en el sentido de mirar al administrado primeramente como el destinatario de una actividad de servicio...

Claro resulta por qué la norma tiene dos partes: la primera, la consagración de la obligación de actuar de buena fe, obligación que se predica por igual de los particulares y de las autoridades públicas. La segunda, la reiteración de la presunción de la buena fe de los particulares en todas las gestiones que adelanten ante las autoridades públicas.

Es, pues, una norma que establece el marco dentro del cual deben cumplirse las relaciones de los particulares con las autoridades públicas. Naturalmente, es discutible si el hecho de consagrar en la Constitución la regla de la buena fe, contribuya a darle una vigencia mayor en la vida de relación, o disminuya la frecuencia de los comportamientos que la contrarían."

Que la Ley 23 de 1973 en su artículo 2º establece que el medio ambiente es un patrimonio común, cuyo mejoramiento y conservación son actividades de utilidad pública, en la que deben participar el Estado y los particulares, y así mismo, define que el medio ambiente está constituido por la atmósfera y los recursos naturales renovables.

Que el Decreto - Ley 2811 de 1974 por el cual se adoptó el Código Nacional de Recursos Naturales Renovables y de Protección al Medio Ambiente, establece en su artículo 1º que el ambiente es patrimonio común, y que el Estado y los particulares deben participar en su preservación y manejo, por ser de utilidad pública e interés social.

Que según el artículo 31 numeral 2º de la Ley 99 de 1993, corresponde a las Corporaciones Autónomas Regionales ejercer la función de máxima autoridad ambiental en el área de su jurisdicción de acuerdo con las normas de carácter superior y conforme a los criterios y directrices trazadas por el Ministerio de Ambiente y Desarrollo Sostenible.

Que la Corporación Autónoma Regional del Quindío - C.R.Q, de conformidad con el artículo 31, numeral 9 de la Ley 99 de 1993, tiene dentro de sus funciones la de otorgar concesiones, permisos, autorizaciones y licencias ambientales requeridas por la Ley para el uso, aprovechamiento o movilización de los recursos naturales renovables o para el desarrollo de actividades que afectan o puedan afectar el medio ambiente.

Que el artículo 31 de la Ley 99 de 1993, numerales 12 y 13, establece como funciones de las Corporaciones Autónomas Regionales, la evaluación control y seguimiento ambiental por los usos del agua, suelo, aire y demás recursos naturales renovables, lo cual comprende la expedición de las respectivas licencias ambientales, permisos, concesiones, autorizaciones y salvoconductos así



RESOLUCIÓN NÚMERO 3992 DEL 22 DE DICIEMBRE DE 2022
"POR MEDIO DE LA CUAL SE OTORGA CONCESIÓN DE AGUAS SUPERFICIALES PARA USO DOMESTICO A LA SOCIEDAD AVOCADO Y FRUITS S.A.S – EXPEDIENTE ADMINISTRATIVO No. 13629-22"

Página 12 de 22

mismo recaudar conforme a la Ley, las contribuciones, tasas, derechos, tarifas y multas generadas por el uso y aprovechamiento de los mismos, fijando el monto en el territorio de su jurisdicción con base en las tarifas mínimas establecidas por el Ministerio de Ambiente y Desarrollo Sostenible.

Que, en el Departamento del Quindío, la Corporación Autónoma Regional del Quindío- C.R.Q., es la máxima autoridad ambiental, y tiene dentro de sus competencias otorgar las autorizaciones, permisos y licencias ambientales a los proyectos, obras y/o actividades de su competencia a desarrollarse en el área de su jurisdicción.

Que la Ley 373 de 1997, estableció el programa para el uso eficiente y ahorro del agua, el cual indica que: "Todo plan ambiental regional y municipal debe incorporar obligatoriamente un programa para el uso eficiente y ahorro del agua. Se entiende por programa para el uso eficiente y ahorro de agua el conjunto de proyectos y acciones que deben elaborar y adoptar las entidades encargadas de la prestación de los servicios de acueducto, alcantarillado, riego y drenaje, producción hidroeléctrica y demás usuarios del recurso hídrico.

Las Corporaciones Autónomas Regionales y demás autoridades ambientales encargadas del manejo, protección y control del recurso hídrico en su respectiva jurisdicción, aprobarán la implantación y ejecución de dichos programas en coordinación con otras corporaciones autónomas que compartan las fuentes que abastecen los diferentes usos".

Por su parte el Decreto 1090 de 2018, "Por el cual se adiciona el Decreto 1076 de 2015, Decreto Único Reglamentario del Sector Ambiente y Desarrollo Sostenible, en lo relacionado con el Programa para el Uso Eficiente y Ahorro de Agua y se dictan otras disposiciones", reglamentó la Ley 373 de 1997 adicionando lineamientos a la referida norma, así como la Resolución 1257 de 2018.

Por lo anterior, el Programa para el Uso Eficiente y Ahorro del Agua – PUEAA, es una herramienta enfocada a la optimización del uso del recurso hídrico, conformado por el conjunto de proyectos y acciones que le corresponde elaborar y adoptar a los usuarios que soliciten concesión de aguas, con el propósito de contribuir a la sostenibilidad de este recurso.

Que el Decreto 1076 de 2015, modificado por el Decreto 1155 de 2017 en los artículos 2.2.9.6.1.9., 2.2.9.6.1.10. y 2.2.9.6.1.12., compilado en el Decreto 155 de 2004, "Por el cual se reglamenta el artículo 43 de la Ley 99 de 1993 sobre tasas por utilización de aguas y se adoptan otras disposiciones", expone la forma como tanto las personas naturales o jurídicas, públicas o privadas, deben cancelar la tasa por utilización del agua en virtud de una concesión.

Que por su parte el Parágrafo 3° del artículo 216 de la Ley 1450 de 2012, por medio de la cual se expidió el Plan Nacional de Desarrollo 2010-2014, expone, frente a las tasa por uso del agua que las mismas serán cobradas a todas aquellas personas que hacen uso del recurso hídrico en virtud de una concesión, así como también a aquellas que utilizan el agua sin ninguna autorización emitida por la Autoridad Ambiental competente, dicha norma preceptúa: "Parágrafo 3°: La tasa por utilización de aguas se cobrará a todos los usuarios del recurso hídrico, excluyendo a los que utilizan el agua por ministerio de ley, pero incluyendo aquellos que no cuentan con la concesión de aguas, sin perjuicio de la imposición de las medidas preventivas y sancionatorias a que haya lugar y sin que implique bajo ninguna circunstancia su legalización".

Que el Parágrafo 3° del artículo 216 de la Ley 1450 de 2012, por medio de la cual se expidió el Plan Nacional de Desarrollo 2010 – 2014, conserva su vigencia conforme al artículo 336 de la Ley 1955 de 2019 "POR EL CUAL SE EXPIDE EL PLAN NACIONAL DE DESARROLLO 2018- 2022. PACTO POR COLOMBIA, PACTO POR LA EQUIDAD".

Que de conformidad con lo previsto en el artículo 42 del Código de Procedimiento Administrativo y de lo Contencioso Administrativo, las autoridades administrativas están obligadas a tomar las

RESOLUCIÓN NÚMERO 3992 DEL 22 DE DICIEMBRE DE 2022

"POR MEDIO DE LA CUAL SE OTORGA CONCESIÓN DE AGUAS SUPERFICIALES PARA USO DOMESTICO A LA SOCIEDAD AVOCADO Y FRUITS S.A.S – EXPEDIENTE ADMINISTRATIVO No. 13629-22"

Página 13 de 22

decisiones que en derecho corresponda, motivadas, habiéndose dado oportunidad a los interesados para expresar sus opiniones, y con base en las pruebas e informes disponibles, y de todas las peticiones que hayan sido oportunamente planteadas dentro de la actuación por el peticionario y por los terceros reconocidos.

Que es deber de esta Entidad, efectuar el cobro por concepto de los servicios de evaluación y seguimiento ambiental, independientemente del otorgamiento o no de un permiso ambiental, para el caso particular se solicitó **CONCESIÓN DE AGUAS SUPERFICIALES**.

Que, de igual manera, el numeral 13 del artículo 31 de la Ley 99 de 1993 determinó que corresponde a las autoridades ambientales recaudar, conforme a la ley, las contribuciones, tasa, derechos, tarifas y multas por concepto del uso y aprovechamiento de los recursos naturales renovables y fijar su monto en el territorio de su jurisdicción.

Por su parte, el artículo 46 numeral 11 de la Ley 99 de 1993 estableció como patrimonio y rentas de las Corporaciones, los derechos causados por el otorgamiento de licencias, permisos, autorizaciones, concesiones y salvoconductos, de acuerdo con la escala tarifaria que para el efecto expida el Ministerio de Ambiente.

Que la Ley 633 de 2000 "*por la cual se expiden normas en materia tributaria, se dictan disposiciones sobre el tratamiento a los fondos obligatorios para la vivienda de interés social y se introducen normas para fortalecer las finanzas de la rama Judicial*", establece en su artículo 96 la tarifa de las licencias ambientales y otros instrumentos de control y manejo ambiental.

Que el cobro que se aplicó por los servicios de evaluación y seguimiento, se encuentra establecido en la Ley 633 de 2000, en la Resolución número 1280 del 2010, expedida por el Ministerio de Ambiente, Vivienda y Desarrollo Territorial, adoptadas por esta Autoridad Ambiental mediante la Resolución número 000257 del cinco (05) de febrero de dos mil veintiuno (2021) "*Por medio la cual se adoptan los parámetros y el procedimiento para el cobro de tarifas por concepto de los servicios de evaluación y seguimiento ambiental de las licencias, permisos, concesiones, autorizaciones, demás instrumentos de control y manejo ambiental y se establecen los valores a cobrar por concepto de bienes y servicios que ofrece la Corporación Autónoma Regional del Quindío, para la vigencia 2021*", tiene su fundamento técnico y jurídico en la información y tablas adoptadas por dichas disposiciones, modificada parcialmente por la Resolución 000605 del día veintiuno (21) de abril del año dos mil veintiuno 2021.

Que el artículo 2.2.3.2.8.6. del Decreto 1076 de 2015 autoriza la modificación de las resoluciones así: "*Toda concesión implica para el beneficiario, como condición esencial para su subsistencia, la inalterabilidad de las condiciones impuestas en la respectiva resolución. Cuando el concesionario tenga necesidad de efectuar cualquier modificación en las condiciones que fija la resolución respectiva, deberá solicitar previamente la autorización correspondiente comprobando la necesidad de la reforma.*"

Que según la sentencia del seis (06) de febrero de mil novecientos ochenta el consejero ponente Carlos Galindo Pinilla, expediente 2713 del Consejo de Estado: "*los actos administrativos son susceptibles de ser modificados por medio de corrección, aclaración o reforma según el caso.*"

Que dado lo anterior, es importante anotar que el Acto Administrativo, es toda declaración de voluntad de una autoridad administrativa, que tiene por finalidad producir efectos jurídicos para la satisfacción de un interés administrativo y que tiene por objeto crear, modificar o extinguir una situación jurídica subjetiva.

Que la Corte Constitucional a través de las sentencias C-632 de 2011 y T-500 de 2012 se pronunció con respecto al medio ambiente, el derecho a un Ambiente Sano y la importancia del recurso hídrico.



RESOLUCIÓN NÚMERO 3992 DEL 22 DE DICIEMBRE DE 2022
"POR MEDIO DE LA CUAL SE OTORGA CONCESIÓN DE AGUAS SUPERFICIALES PARA USO DOMESTICO A
LA SOCIEDAD AVOCADO Y FRUITS S.A.S – EXPEDIENTE ADMINISTRATIVO
No. 13629-22"

Que la sección 13 del Capítulo 2 artículo 2.2.3.2.13.16. Decreto 1076 de 2015, indica que en casos de producirse escasez crítica por sequías, contaminación, catástrofes naturales o perjuicios producidos por el hombre, que limiten los caudales útiles disponibles, se podrá restringir los usos o consumos temporalmente. A tal efecto podrá establecer turnos para el uso o distribuir porcentualmente los caudales utilizables y será aplicable, aunque afecte derechos otorgados por concesiones o permisos.

Que el suministro de aguas para satisfacer concesiones está sujeto a la disponibilidad del recurso, por tanto, el Estado no es responsable cuando por causa naturales no pueda garantizar el caudal concedido. En caso de escasez todas serán abastecidas a prorrata o por turnos como lo estipula el artículo 2.2.3.2.13.16. del citado Decreto. Lo anterior de conformidad con la sección 7 del Capítulo 2 artículo 2.2.3.2.7.2. Decreto 1076 de 2015.

CONSIDERACIONES DE LA SUBDIRECCIÓN DE REGULACIÓN Y CONTROL AMBIENTAL DE LA CORPORACIÓN AUTÓNOMA REGIONAL DEL QUINDÍO – C.R.Q., FRENTE A LA PRESENTE SOLICITUD DE CONCESIÓN DE AGUAS SUPERFICIALES:

1. Que de conformidad con el informe técnico presentado por parte del personal de esta Corporación producto de visita realizada al predio el día 01 de diciembre de 2022, se evidenció que el aprovechamiento del recurso hídrico se realiza sobre la Quebrada Innominada Palo Negro de manera directa a través de tubería en represa del cauce, en el cual se transporta mediante tubería hasta el almacenamiento de la vivienda, para uso de domestico para consumo humano de 4 personas permanentes y 11 transitorias con un aprovechamiento continuo, en el cual las necesidades de agua corresponden a un caudal de 0.4 L/s, para beneficio del predio identificado con folio de matrícula inmobiliaria número 282-37006 y ficha catastral 000100130083000.
2. Que de acuerdo a la ubicación del predio objeto de solicitud, se evidenció que se localiza dentro del polígono de Reserva Forestal Central específicamente en zona denominada tipo A, por lo tanto, las actividades que se desarrollen en el predio, deberán ser acorde con lo establecido en la Resolución 1922 de 2013 por medio de la cual se adoptan las políticas, directrices y normatividad vigente, el ordenamiento de la reserva forestal central para la Zona Tipo A y B que corresponde a lo siguiente:

"Zonas tipo "A": Para este tipo de zonas se deberá:

1. Fomentar la investigación científica aplicada prioritariamente a la restauración ecológica y a la generación de información sobre la diversidad biológica y los servicios ecosistémicos, de acuerdo a la normatividad vigente.
2. Fomentar la investigación básica sobre biodiversidad, y manejo forestal sostenible.
3. Implementar las acciones de restauración, rehabilitación y recuperación en procura del restablecimiento del estado natural de las coberturas y de las condiciones ambientales necesarias para regular la oferta de servicios ecosistémicos.
4. Incentivar la reconversión de la producción agrícola y pecuaria existentes hacia esquemas de producción sostenibles, que sean compatibles con las características biofísicas y de este tipo de zona.
5. Implementar el Certificado de Incentivo Forestal con fines de conservación, establecido en la Ley 139 de 1994 y el parágrafo del artículo 250 de la Ley 223 de 1995.
6. Desarrollar actividades de Reducción de Emisiones por Deforestación y Degradación (REDD), otros mecanismos de mercado de carbono y otros esquemas de distribución de beneficios por servicios ecosistémicos.
7. Incentivar el aprovechamiento sostenible de fauna, la agricultura ecológica y la Biotecnología, según las normas vigentes.
8. Impulsar las líneas establecidas en la Estrategia de Emprendimiento de Negocios Verdes, incluida en la Política Nacional de Producción y Consumo Sostenible y los programas que lo implementen,

RESOLUCIÓN NÚMERO 3992 DEL 22 DE DICIEMBRE DE 2022
"POR MEDIO DE LA CUAL SE OTORGA CONCESIÓN DE AGUAS SUPERFICIALES PARA USO DOMESTICO A
LA SOCIEDAD AVOCADO Y FRUITS S.A.S – EXPEDIENTE ADMINISTRATIVO
No. 13629-22"

Página 15 de 22

como el ecoturismo, siempre y cuando sean compatibles con las aptitudes del suelo y las características de este tipo de zona.

3. Que para el día 13 de mayo del 2022, personal del área de Concesiones de Aguas se reunió en las dependencias de la Corporación con el Subdirector de la Subdirección de Regulación y Control Ambiental, con el fin de definir la viabilidad de las concesiones que se encuentran ubicadas en la Reserva Forestal Central, en la cual se definió lo siguiente:

"(...)

Se realiza reunión con el subdirector de regulación y control ambiental, con el fin de definir la viabilidad de concesiones de agua, en reserva forestal central zonas tipo A y B, de acuerdo a la zonificación, establecida en la resolución 1955 de 2013 y la pasada reunión sostenida con el Ministerio de Ambiente y Desarrollo Sostenible, el cual indicó que no se tienen establecidos usos prohibidos, restringidos, ni prohibidos relacionados con las actividades agrícolas y pecuarias.

En este sentido se manifiesta que, en el marco de evaluación de una concesión de agua, se deberá evaluar que sea actividad de bajo impacto y se deberá incentivar y fomentar la reconversión productiva, bajo sistemas de producción sostenibles (...)

Con respecto a los suelos agrologicos clase 7 y 8, se deberá revisar la subclase y la recomendación establecida en el POMCA, a la fecha se consideran como determinantes ambientales las actividades productivas en este tipo de suelos de acuerdo a la resolución 720 de 2010, las cuales se encuentran en proceso de ajuste.

Así mismo, si un usuario del recurso hídrico, objeto de cobro de tasa por uso del agua, se vence la concesión e inicia un nuevo trámite, se deberá evaluar el expediente para determinar la viabilidad del uso y aprovechamiento del recurso hídrico y propender por su formalización a través del instrumento de regulación y control ambiental (...)"

Que, de acuerdo a lo anterior, el propietario del predio deberá adoptar las políticas, directrices establecidas en la Resolución 1922 de 2013, por encontrarse el predio dentro del polígono de Reserva Forestal Central, por lo tanto, la actividad que se desarrolla en el predio deberá ser de bajo impacto ambiental.

4. Que el informe técnico constituye el instrumento mediante el cual se evalúa la solicitud de concesión de aguas superficiales objeto de la presente Resolución, el cual constituye la principal fuente o herramienta para establecer si es factible técnica y ambientalmente el otorgamiento de una concesión de aguas.
5. En este orden de ideas, es necesaria la implementación del programa para el uso eficiente y ahorro del agua, toda vez que el agua es un recurso limitado y vital para el ser humano, con este programa se busca la optimización y sostenibilidad del uso del recurso hídrico, en el marco de la regulación y normatividad vigente.

Con respeto, al Programa para el Uso Eficiente y Ahorro del Agua – PUEAA aportado por el solicitante, esta Entidad emitió informe técnico transcrito previamente, mediante el cual se indicó viabilidad para aprobar el mismo, toda vez que el programa presentado cumplió con los requisitos consagrados en la Ley 373 de 1997, Decreto 1090 de 2018 y Resolución 1257 de 2018.

6. Que de acuerdo con el informe técnico transcrito líneas atrás, se puede inferir que conforme con la documentación técnica aportada al trámite y con la visita realizada por parte de esta Corporación, se logró verificar que los planos aportados y corresponden a las características encontradas en campo, en cuanto al sistema de captación y en general a todos los elementos y obras que componen el mismo, dado que como se expuso en el



RESOLUCIÓN NÚMERO 3992 DEL 22 DE DICIEMBRE DE 2022
"POR MEDIO DE LA CUAL SE OTORGA CONCESIÓN DE AGUAS SUPERFICIALES PARA USO DOMESTICO A
LA SOCIEDAD AVOCADO Y FRUITS S.A.S – EXPEDIENTE ADMINISTRATIVO
No. 13629-22"

Página 16 de 22

citado informe: "(...)Se realizó la revisión de los documentos técnicos entregados por el solicitante, entre los documentos analizados se encuentran planos de las obras construidas, encontrando acorde la información presentada con el caudal a concesionar, por lo tanto se recomienda la aprobación de planos y obras (...)."

Que, de lo anterior, se concluye que es **VIABLE TÉCNICAMENTE APROBAR LOS PLANOS PARA LA CONCESIÓN DE AGUAS SUPERFICIALES.**

7. Por otra parte, se tiene que en nuestro ordenamiento jurídico el principio constitucional de la buena fe constituye el punto de partida sobre el cual se erige la confianza que debe imperar entre la Administración y los administrados en las actuaciones o negocios que estos sostienen.

Por lo anterior, y con fundamento en el principio de la buena fe, el cual constituye para la Corporación el acoger y presumir para el caso sub - examine la buena fe del solicitante, sin la necesidad que medie comprobación alguna, bastando sólo la confianza que la Administración deposita en los argumentos presentados por ésta.

8. Que este Despacho considera procedente acoger en su totalidad la información aportada por la solicitante y la recopilada en la visita técnica, como también el concepto técnico presentado, los cuales constituyen el principal sustento e instrumento para acceder o no a la solicitud de concesión de aguas, objeto de la presente Resolución.
9. Así las cosas, en consideración a la viabilidad técnica y verificado el cumplimiento de los requisitos legales exigidos por la normatividad ambiental vigente para las concesiones de aguas superficiales, este Despacho procederá a otorgar lo solicitado, con la imposición de las obligaciones ambientales que serán señaladas en la parte resolutive del presente Acto Administrativo, sin perjuicio de los permisos, licencias, autorizaciones, entre otros a que haya lugar, de acuerdo a las exigencias de las autoridades competentes.
10. Que, en virtud de lo anterior, esta Corporación entrará a definir el trámite administrativo relativo a la solicitud de **CONCESIÓN DE AGUAS SUPERFICIALES** para uso doméstico, requerido por la sociedad **AVOCADO Y FRUITS S.A.S.**
11. Que, en mérito de lo expuesto, el **SUBDIRECTOR DE REGULACIÓN Y CONTROL AMBIENTAL DE LA CORPORACIÓN AUTÓNOMA REGIONAL DEL QUINDIO – C.R.Q.,**

RESUELVE

ARTÍCULO PRIMERO: OTORGAR a favor de la sociedad **AVOCADO Y FRUITS S.A.S** identificada con numero de NIT 901187982-9 domiciliado en Pereira (R), sociedad que actúa en calidad de propietaria, representada legalmente por la señora **MARIA ISABEL ORTEGA BOTERO**, identificada con cédula de ciudadanía número 34.565.227 expedida en Popayán (V.C) o a quien haga sus veces debidamente constituido, **CONCESIÓN DE AGUAS SUPERFICIALES** para uso doméstico, en beneficio del predio denominado: **1) LOTE "PALO NEGRO"**, ubicado en la vereda **RIO GRIS** jurisdicción del **MUNICIPIO** de **GENOVA**, identificada con el folio de matrícula inmobiliaria número **282-37006** y ficha catastral **000100130083000**, como se detalla a continuación:

RESOLUCIÓN NÚMERO 3992 DEL 22 DE DICIEMBRE DE 2022
"POR MEDIO DE LA CUAL SE OTORGA CONCESIÓN DE AGUAS SUPERFICIALES PARA USO DOMESTICO A
LA SOCIEDAD AVOCADO Y FRUITS S.A.S – EXPEDIENTE ADMINISTRATIVO
No. 13629-22"

Página 17 de 22

Fuente Hídrica	Caudal a Otorgar (l/s)	Bocatoma	Uso	Unidad Hidrográfica
<i>Quebrada Innomiada Palo Negro</i>	<i>0.04</i>	<i>Principal</i>	<i>Doméstico</i>	<i>Río Rojo</i>

PARÁGRAFO PRIMERO: - El término de la **CONCESIÓN DE AGUAS SUPERFICIALES**, será de **diez (10) años** contados a partir de la fecha de ejecutoria de la presente Resolución, término que podrá ser prorrogado a petición del concesionario dentro del último año de vigencia.

PARÁGRAFO SEGUNDO: - PRÓRROGA: El término de la concesión de aguas podrá ser prorrogado a petición del Concesionario dentro del último año de vigencia, salvo razones de conveniencia pública, conforme a lo estipulado en la sección 8 del Capítulo 2 del artículo 2.2.3.2.8.4 del Decreto 1076 de 2015. En el caso de no solicitar ante esta Autoridad Ambiental la prórroga de la presente concesión de aguas dentro del término señalado anteriormente, se entenderá que la misma se da por terminada, sin perjuicio de lo dispuesto en el Parágrafo 3º del artículo 216 de la Ley 1450 de 2012, en concordancia con la Ley 1753 de 2015, frente al cobro de la tasa por uso del agua y de que se tramite una nueva concesión de aguas con el cumplimiento de los requisitos establecidos en la Sección 9 del Capítulo 2 artículos 2.2.3.2.9.1. y 2.2.3.2.9.2. del Decreto 1076 de 2015 y demás normas concordantes.

PARÁGRAFO TERCERO: - El sistema de captación es por gravedad.

PARÁGRAFO CUARTO: - La **CONCESIÓN DE AGUAS SUPERFICIALES** es para uso exclusivamente **doméstico**, cualquier proyecto, obra o actividad diferente, deberá iniciarse ante esta Autoridad Ambiental el correspondiente trámite.

PARÁGRAFO QUINTO: - La Concesión de Aguas Superficiales es para uso exclusivamente **doméstico**, cualquier actividad diferente que requiera de infraestructura, deberá iniciarse ante esta Autoridad Ambiental el correspondiente trámite.

PARÁGRAFO SEXTO: - El otorgamiento de la presente concesión de aguas superficiales, no implica autorización de servidumbre alguna, ni de Licencia de Construcción, razón por la cual el concesionario, es el responsable de obtener dichos permisos, ante las autoridades competentes. La ejecución de proyecto o actividad, deberá cumplir con las determinantes ambientales establecidas por la Corporación.

PARÁGRAFO SEPTIMO: - El caudal otorgado, estará sujeto a la disponibilidad del recurso hídrico, razón por la cual la Corporación Autónoma Regional del Quindío no es responsable cuando por causas de eventos de variabilidad climática no pueda garantizar el caudal otorgado.

ARTICULO SEGUNDO: - OBLIGACIONES: - EL CONCESIONARIO, debe cumplir con las siguientes obligaciones:

1. En cumplimiento del Libro 2 Parte 2 Título 2 Capítulo I Sección 18 del artículo 2.2.1.1.18.1 del Decreto 1076 de 2015 (artículo 1 del Decreto 1449 de 1977), los concesionarios deberán:
 - No incorporar en las aguas cuerpos o sustancias sólidas, líquidas o gaseosas, tales como basuras, desechos, desperdicios o cualquier sustancia tóxica, o lavar en ellas utensilios, empaques o envases que los contengan o hayan contenido.
 - Observar las normas que establezcan el Ministerio de Ambiente y Desarrollo Sostenible y el ICA para proteger la calidad de los recursos, en materia de aplicación de productos de agroquímicos.
 - No provocar la alteración del flujo natural de las aguas o el cambio de su lecho o cauce



RESOLUCIÓN NÚMERO 3992 DEL 22 DE DICIEMBRE DE 2022
"POR MEDIO DE LA CUAL SE OTORGA CONCESIÓN DE AGUAS SUPERFICIALES PARA USO DOMESTICO A
LA SOCIEDAD AVOCADO Y FRUITS S.A.S – EXPEDIENTE ADMINISTRATIVO
No. 13629-22"

- como resultado de la construcción o desarrollo de actividades no amparadas por permiso o concesión de la autoridad ambiental competente, o de la violación de las previsiones contenidas en la resolución de concesión o permiso.
- Aprovechar las aguas con eficiencia y economía en el lugar y para el objeto previsto en la resolución de concesión.
 - No utilizar mayor cantidad de agua que la otorgada en la concesión.
 - Construir y mantener las instalaciones y obras hidráulicas en las condiciones adecuadas de acuerdo con la resolución de otorgamiento.
 - Evitar que las aguas que deriven de una corriente o depósito se derramen o salgan de las obras que las deban obtener.
 - Contribuir proporcionalmente a la conservación de las estructuras hidráulicas, caminos de vigilancia y demás obras e instalaciones comunes.
 - Conservar en buen estado de limpieza los cauces y depósitos de aguas naturales o artificiales que existan en sus predios, controlar los residuos de fertilizantes, con el fin de mantener el flujo normal de las aguas y evitar el crecimiento excesivo de la flora acuática.
2. En caso de requerir modificaciones se deberá informar a la Corporación Autónoma Regional del Quindío para establecer la viabilidad de concederlas.
 3. En caso de cambio de dirección y/o número de teléfono el Concesionario, se deberá informar a esta Corporación con el fin de actualizar los datos de correspondencia.
 4. El Concesionario deberá, dar cumplimiento al Artículo 2.2.1.1.18.2. del Decreto 1076 de 2015, con relación a:
 - "1. Mantener en cobertura boscosa dentro del predio las áreas forestales protectoras.

Se entiende por áreas forestales protectoras:

 - d. Los nacimientos de fuentes de aguas en una extensión por lo menos de 100 metros a la redonda, medidos a partir de su periferia.
 - e. Una faja no inferior a 30 metros de ancha, paralela a las líneas de mareas máximas, a cada lado de los cauces de los ríos, quebradas y arroyos, sean permanentes o no, y alrededor de los lagos o depósitos de agua;
 - f. Los terrenos con pendientes superiores al 100% (45).
 - 2. Proteger los ejemplares de especies de la flora silvestre vedadas que existan dentro del predio.
 - 3. Cumplir las disposiciones relacionadas con la prevención de incendios, de plagas forestales y con el control de quemas"
 5. Los concesionarios deberán garantizar un caudal ambiental mínimo del 50% después de la captación para el sostenimiento de los ecosistemas aguas abajo.
 6. Instalar en el término de **cuatro (4) meses, contados a partir de la fecha de ejecutoria de la presente resolución** un sistema de medición para la concesión de aguas superficial, con el fin de determinar en cualquier momento el volumen de agua efectivamente captada.
 7. Los concesionarios deberán enviar mensualmente a esta Entidad los reportes de agua efectivamente captada.
 8. Tener en cuenta los principios de sostenibilidad y buenas prácticas ambientales.



RESOLUCIÓN NÚMERO 3992 DEL 22 DE DICIEMBRE DE 2022
"POR MEDIO DE LA CUAL SE OTORGA CONCESIÓN DE AGUAS SUPERFICIALES PARA USO DOMESTICO A LA SOCIEDAD AVOCADO Y FRUITS S.A.S – EXPEDIENTE ADMINISTRATIVO No. 13629-22"

Página 19 de 22

9. En el evento de requerir obras temporales o permanentes sobre el cauce, los concesionarios deberán tramitar el permiso de ocupación de cauce ante la Corporación Autónoma Regional del Quindío, de conformidad con el artículo 2.2.3.2.12.1 y siguientes del Decreto 1076 de 2015 (artículo 104 del Decreto 1541 de 1978) y con el Decreto 2811 de 1974 que señala "...*Quien pretenda construir obras que ocupen el cauce de una corriente o depósito de agua, deberá solicitar autorización*". Los concesionarios no podrán obstaculizar o impedir con elementos el normal flujo hídrico.
10. En el evento que el beneficiario de la concesión requiera incorporar o introducir a las aguas o suelos sustancias o desechos líquidos o sólidos, ésta deberá solicitar, ante la Corporación Autónoma Regional del Quindío – C.R.Q., **permiso de vertimiento**, el cual deberá reunir los requisitos señalados en los artículos 2.2.3.3.5.1., 2.2.3.3.5.2. del Decreto 1076 de 2015 (artículos 41 y 42 del Decreto 3930 de 2010) y demás normas concordantes. Lo anterior, en cumplimiento del artículo 2.2.3.2.20.2. del Decreto 1076 de 2015 (Decreto 1541 de 1978; artículo 208).
11. Dar estricto cumplimiento a la demás normatividad ambiental vigente y aplicable.

PARAGRAFO PRIMERO: PROHIBICIONES DEL CONCESIONARIO:

- Emplear la concesión para un uso diferente al otorgado en el artículo primero del presente acto administrativo.
- El concesionario no podrá obstaculizar o impedir con elementos el normal flujo hídrico, sin perjuicio de lo estipulado en el artículo 2.2.2.3.2.3. del Decreto 1076 de 2015.
- Se prohíbe utilizar mayor cantidad de agua a la otorgada, desperdiciar o dar destinación diferente a las aguas asignadas.
- Obstaculizar, impedir la vigilancia o inspección a los funcionarios o contratistas competentes de la Corporación Autónoma Regional del Quindío – C.R.Q., o negarse a suministrar la información que se requiera por parte de éstos.
- Las demás prohibiciones contempladas en la Sección 24 del Capítulo 2 artículos 2.2.3.2.24.1. y 2.2.3.2.24.2. del Decreto 1076 de 2015.

ARTÍCULO TERCERO: - APROBAR por parte de la **CORPORACIÓN AUTÓNOMA REGIONAL DEL QUINDÍO - C.R.Q.**, el **PROGRAMA PARA EL USO EFICIENTE Y AHORRO DEL AGUA – PUEAA**, a la sociedad **AVOCADO Y FRUITS S.A.S** identificada con número de NIT 901187982-9 domiciliado en Pereira (R), representada legalmente por la señora **MARIA ISABEL ORTEGA BOTERO**, identificada con cédula de ciudadanía número 34.565.227 expedida en Popayán (V.C), en beneficio del predio denominado: **1) LOTE "PALO NEGRO"**, ubicado en la vereda **RIO GRIS** jurisdicción del **MUNICIPIO de GENOVA** en cumplimiento de la Ley 373 de 1997, del Decreto 1090 de 2018 y de la Resolución 1257 de 2018 emitida por el Ministerio de Ambiente y Desarrollo Sostenible.

PARÁGRAFO PRIMERO: - El término de aprobación del Programa para el Uso Eficiente y Ahorro del Agua – PUEAA, será de **por diez (10) años contados a partir de la fecha de ejecutoria de la presente Resolución.**

ARTÍCULO CUARTO: OBLIGACIONES de la sociedad **AVOCADO Y FRUITS S.A.S**, durante el desarrollo del Programa para el Uso Eficiente y Ahorro del Agua - PUEAA:



RESOLUCIÓN NÚMERO 3992 DEL 22 DE DICIEMBRE DE 2022
"POR MEDIO DE LA CUAL SE OTORGA CONCESIÓN DE AGUAS SUPERFICIALES PARA USO DOMESTICO A LA SOCIEDAD AVOCADO Y FRUITS S.A.S – EXPEDIENTE ADMINISTRATIVO No. 13629-22"

Página 20 de 22

1. Ejecutar las actividades propuestas en los plazos establecidos en el cronograma.
2. En cumplimiento de las estrategias del PUEAA las acciones de planificación y ejecución de acciones de rehabilitación y/o reposición al corto mediano y largo plazo de la infraestructura se deberá priorizar con el fin de reducir pérdidas.
3. La Corporación Autónoma Regional del Quindío – C.R.Q., realizará el seguimiento a la ejecución del Programa, razón por la cual, en las visitas de seguimiento, deberá entregar los soportes necesarios que permitan constatar el desarrollo de los proyectos.
4. Presentar un informe detallado de manera semestral de ejecución de las obras, proyectos y programas contemplados en el Programa para el Uso Eficiente y Ahorro del Agua -PUEAA-, en los cuales deberá detallarse claramente las actividades y obras desarrolladas y estar soportados con las ejecuciones presupuestales y con todos los registros posibles (fotográficos, listas de chequeo, listados de asistencia, contratos, videos, entre otros).
5. Solicitar los permisos, concesiones y autorizaciones requeridas por la Ley para el uso y aprovechamiento de los recursos naturales renovables o para el desarrollo de actividades contempladas en el Programa para el Uso Eficiente y Ahorro del Agua -PUEAA- que afecten o puedan afectar el medio ambiente, para así cumplir con la normatividad ambiental vigente.
6. Dar aplicación estricta a la Ley 373 de 1997, Decreto 1090 de 2018, Resolución 1257 de 2018 y a la demás normatividad ambiental pertinentes.

ARTÍCULO QUINTO: APROBAR LOS PLANOS y OBRAS CONSTRUIDAS, para la captación, aducción, desarenación, conducción, almacenamiento, derivación y restitución de sobrantes, a la sociedad **AVOCADO Y FRUITS S.A.S** identificada con numero de NIT 901187982-9 domiciliado en Pereira (R), representada legalmente por la señora **MARIA ISABEL ORTEGA BOTERO**, identificada con cédula de ciudadanía número 34.565.227 expedida en Popayán (V.C), en beneficio del predio denominado: **1) LOTE "PALO NEGRO"**, ubicado en la vereda **RIO GRIS** jurisdicción del **MUNICIPIO de GENOVA** con fundamento en los argumentos técnicos y jurídicos expuestos en la parte considerativa del presente acto administrativo.

ARTÍCULO SEXTO: – La sociedad **AVOCADO Y FRUITS S.A.S**, deberá cancelar el valor correspondiente a los servicios de seguimiento ambiental, de conformidad con la Ley 633 de 2000, la Resolución número 1280 del 2010, expedida por el Ministerio de Ambiente, vivienda y Desarrollo Territorial y la Resolución de bienes y servicios proferida por esta Entidad.

ARTÍCULO SEPTIMO: - El Concesionario deberá cuando lo requiera por parte de la Corporación Autónoma Regional del Quindío – C.R.Q., presentar informe sobre materia ambiental, y especialmente, sobre la cantidad consumida de recursos naturales y elementos ambientales de conformidad con el artículo 23 del Decreto 2811 de 1974.

ARTÍCULO OCTAVO: - Las condiciones técnicas que se encontraron al momento de la visita y que quedaron plasmadas en el concepto técnico rendido por el comisionado en este acto administrativo deberán mantenerse, por lo que la actividad u obra a realizarse deberá corresponder respectivamente a lo permitido en el presente acto administrativo. En caso de requerir modificaciones en las condiciones evidenciadas en la visita técnica se debe informar a la Corporación Autónoma Regional del Quindío – C.R.Q., para verificar la pertinencia de concederlas.

ARTICULO NOVENO: - El Concesionario deberá avisar de inmediato a la Corporación Autónoma Regional del Quindío – C.R.Q., cuando se presenten situaciones de emergencia, indicando las causas, medidas adoptadas y tiempo de duración de dicha emergencia.



RESOLUCIÓN NÚMERO 3992 DEL 22 DE DICIEMBRE DE 2022

"POR MEDIO DE LA CUAL SE OTORGA CONCESIÓN DE AGUAS SUPERFICIALES PARA USO DOMESTICO A LA SOCIEDAD AVOCADO Y FRUITS S.A.S – EXPEDIENTE ADMINISTRATIVO No. 13629-22"

Página 21 de 22

ARTICULO DÉCIMO: - El Concesionario es el responsable por cualquier deterioro y/o daño ambiental causado por él, en la ejecución de las actividades autorizadas en esta Resolución, por lo cual deberán realizar las acciones necesarias para corregir los efectos causados, y cumplir con las obligaciones que se establezcan en el presente Acto Administrativo y en general las dispuestas en la normativa ambiental vigente.

ARTÍCULO DÉCIMO PRIMERO: - La concesión aquí otorgada no será obstáculo para que la Corporación Autónoma Regional del Quindío - C.R.Q., de forma unilateral y con posterioridad:

- Sectorice y reglamente el uso de la corriente.
- Modifique las condiciones de la concesión, cuando de conformidad a la prelación de los usos del agua, se presenten hecho o circunstancias que así lo obliguen.
- Modifique las condiciones de la concesión, por razones de conveniencia pública, y/o el acaecimiento de hechos o circunstancias que alteren las condiciones ambientales del territorio.

ARTÍCULO DÉCIMO SEGUNDO: - Las aguas de uso público no pueden transferirse por venta, donación o permuta, ni constituirse sobre ellas derechos personales o de otra naturaleza, para que los Concesionarios puedan ceder o traspasar total o parcialmente la Concesión otorgada, se requiere autorización previa de la **CORPORACION AUTONOMA REGIONAL DEL QUINDIO - CRQ.**

ARTÍCULO DÉCIMO TERCERO: - La Corporación Autónoma Regional del Quindío – C.R.Q., se reserva el derecho a revisar esta Concesión de Aguas, de oficio o a petición de parte, cuando considere conveniente y cuando las circunstancias que se tuvieron en cuenta para otorgarla, hayan variado.

ARTÍCULO DÉCIMO CUARTO: - Para efectos de Control, Seguimiento y Vigilancia, que realizará la Corporación Autónoma Regional del Quindío – C.R.Q., el concesionario deberá permitir el ingreso de los funcionarios encargados de esta labor sin previo aviso.

ARTÍCULO DECIMO QUINTO: - Para resolver las controversias que se susciten con motivo de la constitución o ejercicio de la servidumbre en interés privado, el interesado deberá acudir ante la Jurisdicción Ordinaria, conforme a lo establecido en el Código Nacional de los Recursos Naturales Renovables y Protección del Medio Ambiente.

ARTÍCULO DECIMO SEXTO: - En caso de que se produzca la tradición del predio beneficiado con la concesión, el nuevo propietario, poseedor o beneficiario deberá solicitar su traspaso dentro de los sesenta (60) días hábiles siguientes, para lo cual presentará los documentos que lo acrediten como tal y los demás que se le exijan con el fin de ser considerado como nuevo titular de la concesión, de conformidad con la Sección 8 del Capítulo 2 artículo 2.2.3.2.8.8. del Decreto 1076 de 2015. La Corporación Autónoma Regional del Quindío – C.R.Q., está facultada para autorizar dicho traspaso conservando las condiciones originales o modificándolas.

ARTÍCULO DECIMO SEPTIMO: - Serán causales de caducidad por la vía administrativa:

- El incumplimiento de las condiciones estipuladas en el presente acto administrativo
- Las contempladas en el Artículo 62 del Decreto 2811 de 1974.

ARTÍCULO DECIMO OCTAVO: - Previamente a la declaratoria administrativa de caducidad, se dará a los interesados la oportunidad de ser oído en descargos, para lo cual se dispondrá de quince (15) días hábiles para ratificar o subsanar la falta de que se acusa o para formular su defensa (Artículo 63 del Decreto 2811 de 1974 y 250 del Decreto 1541 de 1978).

RESOLUCIÓN NÚMERO 3992 DEL 22 DE DICIEMBRE DE 2022
"POR MEDIO DE LA CUAL SE OTORGA CONCESIÓN DE AGUAS SUPERFICIALES PARA USO DOMESTICO A LA SOCIEDAD AVOCADO Y FRUITS S.A.S – EXPEDIENTE ADMINISTRATIVO No. 13629-22"

Página 22 de 22

ARTÍCULO DECIMO NOVENO: - Los Concesionarios deberán llevar un registro de los volúmenes de agua debidamente captada y reportarlos mensualmente a la **CORPORACION AUTONOMA REGIONAL DEL QUINDIO - C.R.Q.**

ARTÍCULO VIGÉSIMO: - Los Concesionarios deberán cancelar la tasa por utilización del agua concesionada, cuyo valor se liquidará, cobrará y pagará a la **CORPORACION AUTONOMA REGIONAL DEL QUINDIO- CRQ**, de conformidad con lo previsto en el Decreto 1076 de 2015, y en sus Decretos reglamentarios y demás normas que lo desarrollen, modifiquen, adicionen o aclaren.

PARÁGRAFO PRIMERO: - El cálculo de los índices de uso de agua y el factor regional, se calcularán anualmente para cada una de las unidades hidrográficas por parte de la **CORPORACION AUTONOMA REGIONAL DEL QUINDIO – C.R.Q.**

ARTÍCULO VIGÉSIMO PRIMERO: - Los Concesionarios quedan sujetos al cumplimiento de las disposiciones legales, referentes al uso y el goce de las aguas, para su mejor aprovechamiento, salubridad e higiene pública, ocupación de bienes de uso público, y aquellas que sobre las mismas materias rijan a futuro, no habiendo reclamación por su parte.

ARTÍCULO VIGÉSIMO SEGUNDO: - **NOTIFIQUESE** el contenido de la presente Resolución a la sociedad **AVOCADO Y FRUITS S.A.S** identificada con numero de NIT 901187982-9 domiciliado en Pereira (R), sociedad que actúa en calidad de propietaria, representada legalmente por la señora **MARIA ISABEL ORTEGA BOTERO**, identificada con cédula de ciudadanía número 34.565.227 expedida en Popayán (V.C), o a la persona debidamente autorizada, en los términos establecidos en la Ley 1437 de 2011.

ARTÍCULO VIGÉSIMO TERCERO: - **PUBLIQUESE**, el encabezado y la parte Resolutiva de la presente Resolución, en el boletín ambiental de la C.R.Q., a costa del interesado, de conformidad con los Artículos 70 y 71 de la Ley 99 de 1993.

ARTÍCULO VIGÉSIMO CUARTO: - Contra la presente Resolución, procede únicamente el recurso de reposición, el cual deberá presentarse por escrito en la notificación personal, o dentro de los diez (10) días hábiles siguientes a ella, o a la notificación por aviso, o al vencimiento del término de publicación, según el caso, ante la Subdirección de Regulación y Control Ambiental de la **CORPORACIÓN AUTÓNOMA REGIONAL DEL QUINDÍO – C.R.Q.**, en los términos del artículo 76 y siguientes de la Ley 1437 de 2011.

ARTÍCULO VIGÉSIMO QUINTO: - La presente Resolución rige a partir de la fecha de ejecutoria, de conformidad con el artículo 87 del Código de Procedimiento Administrativo y de lo Contencioso Administrativo Ley 1437 de 2011.

Dado en Armenia Quindío, al 22 de diciembre de 2022.

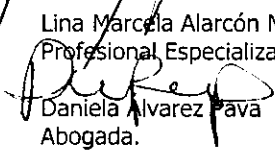
NOTIFIQUESE, PUBLIQUESE Y CUMPLASE


CARLOS ARIEL TRUKE OSPINA
Subdirector de Regulación y Control Ambiental

Revisión Técnica:

Lina Marcela Alarcón Mora. *firmada*
Profesional Especializado Grado 12.

Elaboró:


Daniela Alvarez Pava
Abogada.



RESOLUCIÓN NÚMERO 3992 DEL 22 DE DICIEMBRE DE 2022

"POR MEDIO DE LA CUAL SE OTORGA CONCESIÓN DE AGUAS SUPERFICIALES PARA USO DOMESTICO A LA SOCIEDAD AVOCADO Y FRUITS S.A.S – EXPEDIENTE ADMINISTRATIVO No. 13629-22"

Página 1 de 22

EL SUBDIRECTOR DE REGULACIÓN Y CONTROL AMBIENTAL DE LA CORPORACIÓN AUTÓNOMA REGIONAL DEL QUINDÍO, en uso de sus atribuciones legales contenidas en la Ley General Ambiental de Colombia, el Código de Procedimiento Administrativo y de lo Contencioso Administrativo y la Resolución 2169 del 12 de diciembre de 2016 "Por la cual se modifica el Manual Específico de Funciones y Competencias Laborales de los empleos de la Corporación Autónoma Regional del Quindío", modificada por la Resolución 066 del 16 de enero de 2017, modificada por la Resolución 081 del 18 de enero de 2017, modificada por la Resolución No.1035 del 03 de mayo del 2019, y a su vez modificada por la Resolución No.1861 del 14 de septiembre del 2020", emanadas de la Dirección General de la Corporación Autónoma Regional del Quindío y,

CONSIDERANDO

Que el día 26 de mayo del año 2015, el gobierno nacional expidió el decreto 1076 de 2015 "**Por medio del cual se expide el Decreto Único Reglamentario del Sector Ambiente y Desarrollo Sostenible**", en el cual incorporó gran parte de la normatividad Ambiental que rige en el territorio colombiano, entre las normas compiladas está el Decreto 1541 de mil novecientos setenta y ocho (1978) el cual regula las concesiones de agua. Teniendo con esto que el Decreto 1076 de 2015 reglamenta, entre otros aspectos, el uso y aprovechamiento del recurso hídrico.

Que mediante solicitud radicada bajo el **número 13629-22**, el día ocho (08) de noviembre de dos mil veintidós (2022), la señora **MARIA ISABEL ORTEGA BOTERO**, identificada con cédula de ciudadanía número 34.565.227 expedida en Popayán (V.C), quien actúa en calidad de representante legal de la sociedad **AVOCADO Y FRUITS S.A.S** identificada con numero de NIT 901187982-9 domiciliado en Pereira (R), sociedad que actúa en calidad de propietaria; presentó ante la **CORPORACIÓN AUTÓNOMA REGIONAL DEL QUINDÍO – CRQ**, solicitud de **CONCESIÓN DE AGUAS SUPERFICIALES** para **uso doméstico**, en beneficio del predio denominado: **1) LOTE "PALO NEGRO"**, ubicado en la vereda **RIO GRIS** jurisdicción del **MUNICIPIO de GENOVA**, identificada con el folio de matrícula inmobiliaria número **282-37006** y ficha catastral **000100130083000**, de acuerdo a la información aportada a la solicitud.

Que el día 16 de noviembre del año 2022, la Subdirección de Regulación y Control Ambiental, de la Corporación Autónoma Regional del Quindío – C.R.Q., profirió Auto de Inicio de solicitud de **CONCESIÓN DE AGUAS SUPERFICIALES SRCA-AICA-801-11-22** por medio del cual se dispuso iniciar la actuación administrativa de **CONCESIÓN DE AGUAS SUPERFICIALES**, para uso domestico presentada por la sociedad **AVOCADO Y FRUITS S.A.S**, a través de su representante la señora **MARIA ISABEL ORTEGA BOTERO**, en beneficio del predio identificado con folio de matrícula inmobiliaria número **282-37006** y ficha catastral **000100130083000**, de acuerdo a la información aportada a la solicitud.

Que el Acto Administrativo anterior, fue notificado por correo electrónico el día 21 de noviembre de 2022, a la señora María Isabel Ortega Botero, en calidad de representante legal de la sociedad Avocado Y Fruits S.A.S.

Que en cumplimiento del Capítulo 2 Sección 9 artículo 2.2.3.2.9.4. del Decreto 1076 de 2015 "*Por medio del cual se expide el Decreto Único Reglamentario del Sector Ambiente y Desarrollo Sostenible*", el día 17 de noviembre de 2022, se fijó aviso en la Alcaldía municipal de Genova Quindío y en un lugar visible de la Subdirección de Regulación y Control Ambiental de la Corporación Autónoma Regional del Quindío- C.R.Q., por el término de diez (10) días, con el fin de dar a conocer la solicitud de concesión de aguas, para que las personas que se creyeran con derecho a intervenir pudieran hacerlo, no habiéndose presentado oposición alguna.

Que previo el cumplimiento de los requisitos exigidos por el Capítulo 2 Sección 9 artículo 2.2.3.2.9.5. del Decreto 1076 de 2015 "*Por medio del cual se expide el Decreto Único Reglamentario del Sector Ambiente y Desarrollo Sostenible*", se dispuso que personal de la



RESOLUCIÓN NÚMERO 3992 DEL 22 DE DICIEMBRE DE 2022
"POR MEDIO DE LA CUAL SE OTORGA CONCESIÓN DE AGUAS SUPERFICIALES PARA USO DOMESTICO A LA SOCIEDAD AVOCADO Y FRUITS S.A.S – EXPEDIENTE ADMINISTRATIVO No. 13629-22"

Subdirección de Regulación y Control Ambiental, de la Corporación Autónoma Regional del Quindío – C.R.Q., realizará visita técnica al predio objeto de la presente actuación el día 01 de diciembre de 2022, con el objetivo de verificar:

- a) Aforos de la fuente de origen, salvo, si la Autoridad Ambiental competente conoce suficientemente su régimen hidrológico;
- b) Si existen poblaciones que se sirven de las mismas aguas para los menesteres domésticos de sus habitantes o para otros fines que puedan afectarse con el aprovechamiento que se solicita;
- c) Si existen derivaciones para riego, plantas eléctricas, empresas industriales u otros usos que igualmente puedan resultar afectados;
- d) Si las obras proyectadas van a ocupar terrenos que no sean del mismo dueño del predio que se beneficiará con las aguas, las razones técnicas para esta ocupación;
- e) Lugar y forma de restitución de sobrantes;
- f) Si los sobrantes no se pueden restituir al cauce de origen, las causas que impidan hacer tal restitución;
- g) La información suministrada por el interesado en su solicitud;
- h) Los demás que en cada caso la Autoridad Ambiental competente estime conveniente.

Que un profesional de esta Entidad, realizó visita técnica al predio objeto de la presente resolución, para determinar la viabilidad ambiental de la **CONCESIÓN DE AGUAS SUPERFICIALES**, la cual quedó registrada en acta de visita técnica número 63995 de fecha 01 de diciembre de 2022.

Que, con ocasión de la visita técnica descrita anteriormente, se presentó informe técnico el cual se transcribe a continuación:

**"INFORME TÉCNICO
 CONCESIÓN DE AGUA SUPERFICIAL Y/O SUBTERRÁNEA**

1. GENERALIDADES DEL PREDIO

Propietario: AVOCADO & FRUITS SAS
 Identificación: 901187982
 Expediente: 13629-22
 Municipio: GENOVA
 Vereda: RIO GRIS
 Predio: PALO NEGRO
 Correo electrónico: avocadoandfruits@gmail.com
 Dirección del propietario: San José de las Villas Etapa 2 casa 130, Pereira
 Teléfono/celular: 3128665638
 No de Ficha Catastral: 63302000100130083000
 No de Matrícula Inmobiliaria: 282-37006
 Área Total del Predio: 1071338.36 m² según SIG-Quindío
 Clasificación del Predio: Rural
 Fecha de Visita: 1/12/2022

- **Coordenadas Geográficas del predio (Sistema de Coordenadas MAGNA SIRGAS), Altitud.**

COORDENADAS GEOGRÁFICAS PREDIO		
Latitud	Longitud	Altura (msnm)
4°10' 34.55"	-75° 45' 47.11"	2200

- **Descripción del Sitio:**

Este se localiza en la vereda Río Gris.

2. INFORMACIÓN DE LA CAPTACIÓN



RESOLUCIÓN NÚMERO 3992 DEL 22 DE DICIEMBRE DE 2022
"POR MEDIO DE LA CUAL SE OTORGA CONCESIÓN DE AGUAS SUPERFICIALES PARA USO DOMESTICO A LA SOCIEDAD AVOCADO Y FRUITS S.A.S – EXPEDIENTE ADMINISTRATIVO No. 13629-22"



Fotografía 1. Vivienda a abastecer

Descripción de la Llegada al Sitio de Captación:

La captación sobre la quebrada Innominada Palo Negro.

4. DESCRIPCIÓN DE LA FUENTE

Revisada la información del sistema de información geográfica del Quindío (SIG Quindío) la fuente de abastecimiento es tributaria del río Gris y dentro de la codificación del POMCA del río La Vieja hace parte de la subcuenca del río Rojo.

Quebrada Innominada Palo Negro: 261215401510101

Tipo (Aguas subterráneas, Arroyo, Canal, Embalse, Lago o laguna, Quebrada, Río, Pantano, Caño, Jagüey): Quebrada

Nombre de la Fuente: Innominada Palo Negro

Descripción de la Fuente:

- La fuente hídrica de abastecimiento objeto de la concesión se encuentra rodeada de bosque nativo y cultivos de aguacate.

CARACTERIZACIÓN DE TRAMOS

Número de Tramo: Único

Nombre del Tramo: Único

Descripción del Tramo: Para los puntos de captación corresponde a tramos únicos.

Longitud (Km): No hay cartografía disponible del cuerpo de agua superficial.

PUNTO INICIAL:

Georeferenciación del Punto Inicial de la corriente hídrica (Sistema de Coordenadas MAGNA SIRGAS) altitud (msnm)

No hay cartografía disponible del cuerpo de agua superficial.

PUNTO FINAL:

Georeferenciación del Punto Inicial de la corriente hídrica (Sistema de Coordenadas MAGNA SIRGAS) altitud (msnm)

No hay cartografía disponible del cuerpo de agua superficial.

5. CANTIDAD DE AGUA SOLICITADA Y USO QUE SE DARÁ AL RECURSO HÍDRICO

De acuerdo con lo manifestado en el formulario de solicitud de concesión de aguas, a continuación se calcula la necesidad de agua de acuerdo con la información aportada y la información identificada en la visita.

DOMÉSTICO

Población (hab)	Dotación neta (L/hab. día)	Dotación bruta (L/hab. día)	Qmd (L/s)	QMD (L/s)
15	120	160	0.028	0.04

RESOLUCIÓN NÚMERO 3992 DEL 22 DE DICIEMBRE DE 2022

"POR MEDIO DE LA CUAL SE OTORGA CONCESIÓN DE AGUAS SUPERFICIALES PARA USO DOMESTICO A LA SOCIEDAD AVOCADO Y FRUITS S.A.S – EXPEDIENTE ADMINISTRATIVO No. 13629-22"

Página 5 de 22

ABASTECIMIENTO Y CONSUMO HUMANO			
Caudal (L/s)	No. Personas permanentes	No. personas transitorias	Aprovechamiento Días/mes
0.04	4	11	Continuo

El predio se ubica sobre suelo clasificado en el grupo de manejo 6ps-1 de acuerdo con la capacidad de usos de la tierra del POMCA del río La Vieja, el cual tiene las siguientes limitaciones:

6ps-1: Pertenecen a este grupo de manejo las tierras de clima frío muy húmedo y relieve fuertemente quebrado, localizadas en las laderas de la alta montaña. Presentan limitaciones de uso debido a las pendientes del terreno que varían del 25 al 50% y la pedregosidad superficial que recubre del 3 al 15%. Los suelos se han originado a partir del manto de alteración de rocas ígneas (basaltos, andesitas) con recubrimientos parciales de ceniza volcánica. La capa arable es muy gruesa (> 50 cm), con bajos contenidos de materia orgánica, pH moderadamente ácido (5,6 a 6,0) y fertilidad moderada. El perfil del suelo es profundo, bien drenado, de familia textural franca gruesa y muy alta capacidad de retención de humedad (> 12 cm de agua /100 cm de suelo). Son tierras aptas para establecer sistemas agrosilvícolas (AGS) que combinen cultivos permanentes con bosque protector-productor. Requieren prácticas de manejo tales como conducción de aguas superficiales, fertilización acorde con el cultivo, siembra en contorno y labranza mínima bajo condiciones óptimas de humedad de los suelos.

6. EL PREDIO Y/O CAPTACIÓN SE LOCALIZA EN ÁREA PROTEGIDA (señale una opción):

No aplica

DRMI SALENTO: ____

DRMI GÉNOVA: ____

DRMI CHILI BARRAGÁN: ____

DISTRITO DE CONSERVACIÓN DE SUELOS BARBAS BREMEN: ____

7. EL PREDIO Y/O CAPTACIÓN SE ENCUENTRA LEY SEGUNDA (RESERVA FORESTAL CENTRAL):

ZONA TIPO A: X

ZONA TIPO B: ____

ZONA TIPO C: ____

8. PREDIOS O COMUNIDADES QUE SE VAN A BENEFICIAR DE LA CONCESIÓN

Con la concesión se beneficiarán los propietarios del predio.

9. EXISTENCIA DE POBLACIONES QUE PUDIESEN SERVIRSE DE LAS MISMAS AGUAS. - EXISTENCIA DE DERIVACIONES PARA RIEGO, PLANTAS ELÉCTRICAS, EMPRESAS INDUSTRIALES U OTROS USOS.

En la visita de campo no se identificó la existencia de poblaciones que pudiesen servirse de las mismas aguas.

10. INDICAR SI DURANTE LA VISITA SE PRESENTA OPOSICIÓN

Durante la visita no se presentaron personas interesadas con derecho a intervenir en el proceso de concesión de agua superficial.

11. ANÁLISIS DE LA REGLAMENTACIÓN DE CORRIENTES (Aplica en caso de estar reglamentada)

No aplica.

12. ANÁLISIS DE LA REVISIÓN DE PLANOS Y OBRAS (Solo si aplica)

Se realizó la revisión de los documentos técnicos entregados por el solicitante, entre los documentos analizados se encuentran planos de las obras construidas, encontrando acorde la información presentada con el caudal a concesionar, por lo tanto se recomienda la aprobación de planos y obras.

13. CONCLUSIONES Y RECOMENDACIONES



RESOLUCIÓN NÚMERO 3992 DEL 22 DE DICIEMBRE DE 2022
"POR MEDIO DE LA CUAL SE OTORGA CONCESIÓN DE AGUAS SUPERFICIALES PARA USO DOMESTICO A LA SOCIEDAD AVOCADO Y FRUITS S.A.S – EXPEDIENTE ADMINISTRATIVO No. 13629-22"

- Una vez evaluadas las condiciones de oferta hídrica en la quebrada, del sistema de captación y uso que se da, no se podrá usar el agua captada para riego del cultivo de aguacate, se recomienda otorgar el siguiente caudal para uso doméstico:

Fuente Hídrica	Caudal a Otorgar (l/s)	Bocatoma	Uso	Unidad Hidrográfica
Quebrada Innominada Palo Negro	0.04	Principal	Doméstico	Río Rojo

- El caudal otorgado, estará sujeto a la disponibilidad del recurso hídrico, razón por la cual la Corporación Autónoma Regional del Quindío no es responsable cuando por causas de eventos de variabilidad climática no pueda garantizar el caudal otorgado.
- La captación se realiza por gravedad.
- Se recomienda otorgar la concesión por un periodo de 10 años.

EL CONCESIONARIO, debe cumplir con las siguientes obligaciones:

1. En cumplimiento del Libro 2 Parte 2 Título 2 Capítulo I Sección 18 del artículo 2.2.1.1.18.1 del Decreto 1076 de 2015 (artículo 1 del Decreto 1449 de 1977), los concesionarios deberán:

- No incorporar en las aguas cuerpos o sustancias sólidas, líquidas o gaseosas, tales como basuras, desechos, desperdicios o cualquier sustancia tóxica, o lavar en ellas utensilios, empaques o envases que los contengan o hayan contenido.
- Observar las normas que establezcan el Ministerio de Ambiente y Desarrollo Sostenible y el ICA para proteger la calidad de los recursos, en materia de aplicación de productos de agroquímicos.
- No provocar la alteración del flujo natural de las aguas o el cambio de su lecho o cauce como resultado de la construcción o desarrollo de actividades no amparadas por permiso o concesión de la autoridad ambiental competente, o de la violación de las previsiones contenidas en la resolución de concesión o permiso.
- Aprovechar las aguas con eficiencia y economía en el lugar y para el objeto previsto en la resolución de concesión.
- No utilizar mayor cantidad de agua que la otorgada en la concesión.
- Construir y mantener las instalaciones y obras hidráulicas en las condiciones adecuadas de acuerdo con la resolución de otorgamiento.
- Evitar que las aguas que deriven de una corriente o depósito se derramen o salgan de las obras que las deban obtener.
- Contribuir proporcionalmente a la conservación de las estructuras hidráulicas, caminos de vigilancia y demás obras e instalaciones comunes.
- Conservar en buen estado de limpieza los cauces y depósitos de aguas naturales o artificiales que existan en sus predios, controlar los residuos de fertilizantes, con el fin de mantener el flujo normal de las aguas y evitar el crecimiento excesivo de la flora acuática.

2. En caso de requerir modificaciones se deberá informar a la Corporación Autónoma Regional del Quindío para establecer la viabilidad de concederlas.

3. En caso de cambio de dirección y/o número de teléfono el Concesionario, se deberá informar a esta Corporación con el fin de actualizar los datos de correspondencia.

4. El Concesionario deberá, dar cumplimiento al Artículo 2.2.1.1.18.2. del Decreto 1076 de 2015, con relación a:

"1. Mantener en cobertura boscosa dentro del predio las áreas forestales protectoras.

Se entiende por áreas forestales protectoras:

a. Los nacimientos de fuentes de aguas en una extensión por lo menos de 100 metros a la redonda, medidos a partir de su periferia.

b. Una faja no inferior a 30 metros de ancha, paralela a las líneas de mareas máximas, a cada lado de los cauces de los ríos, quebradas y arroyos, sean permanentes o no, y alrededor de los lagos o depósitos de agua;

c. Los terrenos con pendientes superiores al 100% (45).

2. Proteger los ejemplares de especies de la flora silvestre vedadas que existan dentro del predio.



RESOLUCIÓN NÚMERO 3992 DEL 22 DE DICIEMBRE DE 2022
"POR MEDIO DE LA CUAL SE OTORGA CONCESIÓN DE AGUAS SUPERFICIALES PARA USO DOMESTICO A LA SOCIEDAD AVOCADO Y FRUITS S.A.S – EXPEDIENTE ADMINISTRATIVO No. 13629-22"

3. Cumplir las disposiciones relacionadas con la prevención de incendios, de plagas forestales y con el control de quemas"
5. Los concesionarios deberán garantizar un caudal ambiental mínimo de 0.03 l/s después de la captación para el sostenimiento de los ecosistemas aguas abajo.
6. Instalar en el término de **cuatro (4) meses, contados a partir de la fecha de ejecutoria de la presente resolución** un sistema de medición para la concesión de aguas superficial, con el fin de determinar en cualquier momento el volumen de agua efectivamente captada.
7. Los concesionarios deberán enviar mensualmente a esta Entidad los reportes de agua efectivamente captada.
8. Tener en cuenta los principios de sostenibilidad y buenas prácticas ambientales.
9. En el evento de requerir obras temporales o permanentes sobre el cauce, los concesionarios deberán tramitar el permiso de ocupación de cauce ante la Corporación Autónoma Regional del Quindío, de conformidad con el artículo 2.2.3.2.12.1 y siguientes del Decreto 1076 de 2015 (artículo 104 del Decreto 1541 de 1978) y con el Decreto 2811 de 1974 que señala "...Quien pretenda construir obras que ocupen el cauce de una corriente o depósito de agua, deberá solicitar autorización". Los concesionarios no podrán obstaculizar o impedir con elementos el normal flujo hídrico.
10. En el evento que el beneficiario de la concesión requiera incorporar o introducir a las aguas o suelos sustancias o desechos líquidos o sólidos, ésta deberá solicitar, ante la Corporación Autónoma Regional del Quindío – C.R.Q., **permiso de vertimiento**, el cual deberá reunir los requisitos señalados en los artículos 2.2.3.3.5.1., 2.2.3.3.5.2. del Decreto 1076 de 2015 (artículos 41 y 42 del Decreto 3930 de 2010) y demás normas concordantes. Lo anterior, en cumplimiento del artículo 2.2.3.2.20.2. del Decreto 1076 de 2015 (Decreto 1541 de 1978; artículo 208)".

Que dando alcance al Programa para Uso Eficiente y Ahorro del Agua – PUEAA, personal adscrito a la Subdirección de Regulación y Control Ambiental de la C.R.Q., realizó la correspondiente evaluación de la cual se desprende el siguiente informe técnico:

"EVALUACIÓN TÉCNICA PROGRAMA PARA EL USO EFICIENTE Y AHORRO DEL AGUA SIMPLIFICADO

Propietario: AVOCADO & FRUITS SAS
Identificación: 901187982
Expediente: 13629-22
Municipio: GENOVA
Vereda: RIO GRIS
Predio: PALO NEGRO

1. OBJETIVO

Evaluar y emitir concepto técnico del Programa de Uso Eficiente y Ahorro del Agua dentro del trámite de concesión de agua para el predio.

2. ASPECTOS NORMATIVOS Y CONTENIDO MÍNIMO DEL PROGRAMA.

Se realiza la revisión del contenido mínimo del programa de conformidad con la resolución 1257 de 2018, se tienen los siguientes resultados de evaluación:

Contenido Mínimo del Programa Resolución 1257 de 2018	Evaluación del Documento
1. Información General	
1.1 Indicar si es una fuente de agua superficial o si es una fuente de agua subterránea y si es de tipo lentic o lotico.	Se presenta identificación de fuente
1.2 Identificar la subzona hidrográfica, unidad hidrológica, provincia hidrogeológica o sistema acuífero	Se indica la información



RESOLUCIÓN NÚMERO 3992 DEL 22 DE DICIEMBRE DE 2022
"POR MEDIO DE LA CUAL SE OTORGA CONCESIÓN DE AGUAS SUPERFICIALES PARA USO DOMESTICO A LA SOCIEDAD AVOCADO Y FRUITS S.A.S – EXPEDIENTE ADMINISTRATIVO No. 13629-22"

Contenido Mínimo del Programa Resolución 1257 de 2018	Evaluación del Documento
<i>al cual pertenece el punto de captación, de acuerdo con el tipo de fuente indicada en el numeral 1.1.</i>	
<i>2. Descripción del sistema y método de medición del caudal utilizado en la actividad y unidades de medición correspondientes.</i>	<i>Se menciona se realizará la instalación de medidor volumétrico.</i>
<i>3. identificación de pérdidas de agua respecto al caudal captado y acciones de control de las mismas.</i>	<i>Se presenta la información</i>

3. CONCLUSIONES

De acuerdo con la revisión y evaluación del programa en conformidad a lo establecido en la ley 373 de 1997 y la resolución 1257 de 2018, se recomienda **APROBAR** el programa de uso eficiente y ahorro del agua simplificado, durante el tiempo de vigencia de la concesión de agua.

De conformidad con el artículo 11 de la Ley 373 de 1.997, deberá entregar y actualizar anualmente la siguiente información:

- a. Nombre de la entidad usuaria, ubicación geográfica y política donde presta el servicio;
- b. Nombre, ubicación geográfica y tipo de la fuente o fuentes donde captan las aguas;
- c. Nombre, ubicación geográfica y tipo de la fuente o fuentes receptoras de los afluentes;
- d. Caudal promedio diario anual en litros por segundo de la fuente de captación y de la fuente receptora de los efluentes;
- e. Caudal promedio diario anual captado por la entidad usuaria;
- f. Número de usuarios del sistema;
- g. Caudal consumido por los usuarios del sistema;
- h. Porcentaje en litros por segundo de las pérdidas del sistema;
- i. Calidad del agua de la fuente abastecedora, de los efluentes y de la fuente receptora de éstos, clase de tratamientos requeridos y el sistema y la frecuencia del monitoreo;
- j. Proyección anual de la tasa de crecimiento de la demanda del recurso hídrico según usos;
- k. Caudal promedio diario en litros por segundo, en épocas secas y de lluvia, en las fuentes de abastecimiento y en las receptoras de los efluentes;
- l. Programas de protección y conservación de las fuentes hídricas;
- m. Fuentes probables de abastecimiento y de vertimiento de efluentes que se dispongan para futuras expansiones de la demanda".

Que la Corporación Autónoma Regional del Quindío – C.R.Q., presume que la información y documentación aportada al presente trámite y de la que no se hizo observación alguna, es veraz, correcta y confiable, razón por la cual ésta actuará bajo los postulados del principio de la buena fe consagrado en el artículo 83 de la Carta Magna, el cual dispone: "Las actuaciones de los particulares y de las autoridades públicas deberán ceñirse a los postulados de la buena fe, la cual se presumirá en todas las gestiones que aquellos adelanten ante ésta", acogiendo así la totalidad de la documentación e información aportada al presente trámite.

La Corporación Autónoma Regional del Quindío – CRQ, en virtud del artículo 9 de la Ley 1437 de 2011, la cual establece las prohibiciones de las autoridades, indicando en el numeral 4: "Exigir constancias, certificaciones o documentos que reposen en la respectiva Entidad".

De igual manera, el artículo noveno del Decreto 019 de 2012 "Ley Antitrámites", trata sobre la prohibición de exigir documentos que reposan en la entidad señalando: "Cuando se esté adelantando un trámite ante la administración, se prohíbe exigir actos administrativos, constancias, certificaciones o documentos que ya reposen en la entidad ante la cual se está tramitando la respectiva actuación (...)" y de los principios de eficacia y economía que rigen las actuaciones administrativas, el primero propende porque las autoridades busquen que los procedimientos logren su finalidad, y para el efecto, deberán remover de oficio los obstáculos puramente formales, entre otros y el segundo tiene por finalidad que las autoridades procedan



RESOLUCIÓN NÚMERO 3992 DEL 22 DE DICIEMBRE DE 2022

"POR MEDIO DE LA CUAL SE OTORGA CONCESIÓN DE AGUAS SUPERFICIALES PARA USO DOMESTICO A LA SOCIEDAD AVOCADO Y FRUITS S.A.S – EXPEDIENTE ADMINISTRATIVO No. 13629-22"

Página 9 de 22

con austeridad y eficacia, optimizando el uso del tiempo y de los demás recursos, procurando el más alto nivel de calidad en las actuaciones y la protección de los derechos de las personas en concordancia con el Decreto 2106 de 2019, "Por el cual se dictan normas para simplificar, suprimir y reformar tramites, procesos y procedimientos innecesarios existentes en la administración pública".

Que el artículo 209 de la Constitución Política establece los principios de la función administrativa así:

"Artículo 209. La función administrativa está al servicio de los intereses generales y se desarrolla con fundamento en los principios de igualdad, moralidad, eficacia, economía, celeridad, imparcialidad y publicidad, mediante la descentralización, la delegación y la desconcentración de funciones.

Las autoridades administrativas deben coordinar sus actuaciones para el adecuado cumplimiento de los fines del Estado. La administración pública, en todos sus órdenes, tendrá un control interno que se ejercerá en los términos que señale la ley." (letra cursiva fuera del texto original)

Que el Título I de las Disposiciones Generales, artículo tercero del Código de Procedimiento Administrativo y de lo Contencioso Administrativo, consagra: "Principios: Todas las autoridades deberán interpretar y aplicar las disposiciones que regulan las actuaciones y procedimientos administrativos a la luz de los principios consagrados en la Constitución Política, en la Parte Primera de este Código y en las leyes especiales.

Las actuaciones administrativas se desarrollarán, especialmente, con arreglo a los principios del debido proceso, igualdad, imparcialidad, buena fe, moralidad, participación, responsabilidad, transparencia, publicidad, coordinación, eficacia, economía y celeridad (...)."

DISPOSICIONES LEGALES DE LA CONCESIÓN DE AGUAS

Que el Capítulo 2 Sección 5 artículo 2.2.3.2.5.1. del Decreto 1076 de 2015 "Por medio del cual se expide el Decreto Único Reglamentario del Sector Ambiente y Desarrollo Sostenible", dispone "El Derecho al uso de las aguas y de los cauces se adquiere de conformidad con el artículo 51 del Decreto - Ley 2811 de 1974:

- a. Por ministerio de la ley;
- b. Por concesión;
- c. Por permiso, y
- d. Por asociación."

ARTÍCULO 2.2.3.2.5.3. Concesión para el uso de las aguas. Toda persona natural o jurídica, pública o privada, requiere concesión o permiso de la Autoridad Ambiental competente para hacer uso de las aguas públicas o sus cauces, salvo en los casos previstos en los artículos 2.2.3.2.6.1 y 2.2.3.2.6.2 de este Decreto.

ARTÍCULO 2.2.3.2.7.1. Disposiciones comunes Toda persona natural o jurídica, pública o privada, requiere concesión para obtener el derecho al aprovechamiento de las aguas para los siguientes fines:

- a. Abastecimiento doméstico en los casos que requiera derivación;
- b. Riego y silvicultura;
- c. Abastecimiento de abrevaderos cuando se requiera derivación;
- d. Uso industrial;



RESOLUCIÓN NÚMERO 3992 DEL 22 DE DICIEMBRE DE 2022
"POR MEDIO DE LA CUAL SE OTORGA CONCESIÓN DE AGUAS SUPERFICIALES PARA USO DOMESTICO A
LA SOCIEDAD AVOCADO Y FRUITS S.A.S – EXPEDIENTE ADMINISTRATIVO
No. 13629-22"

- e. *Generación térmica o nuclear de electricidad;*
- f. *Explotación minera y tratamiento de minerales;*
- g. *Explotación petrolera;*
- h. *Inyección para generación geotérmica;*
- i. *Generación hidroeléctrica;*
- j. *Generación cinética directa;*
- k. *Flotación de maderas;*
- l. *Transporte de minerales y sustancias tóxicas;*
- m. *Acuicultura y pesca;*
- n. *Recreación y deportes;*
- o. *Usos medicinales, y*
- p. *Otros usos similares.*

Que la sección 9 del Capítulo 2 consagra en los artículos 2.2.3.2.9.1. y 2.2.3.2.9.2. del Decreto 1076 de 2015, los requisitos formales para solicitar una concesión de aguas, señalando entre otros, que *"las personas naturales o jurídicas y las entidades gubernamentales que deseen aprovechar aguas para usos diferentes de aquellos que se ejercen por ministerio de la ley requieren concesión,"*

FUNDAMENTOS JURÍDICOS

Que el artículo 8º de la Constitución Política determina: *"Es obligación del Estado y de las personas proteger las riquezas culturales y naturales de la nación".*

Que así mismo, la Constitución Política de Colombia en su artículo 79 consagra el derecho a gozar de un ambiente sano y dispone que es deber del Estado proteger la diversidad e integridad del ambiente, conservar las áreas de especial importancia ecológica y fomentar la educación para el logro de estos fines.

Que el artículo 80 ibídem señala que corresponde al Estado planificar el manejo y aprovechamiento de los recursos naturales, para garantizar su desarrollo sostenible, su conservación, restauración o sustitución. Indica además el artículo referido que el Estado deberá prevenir y controlar los factores de deterioro ambiental, imponer las sanciones legales y exigir la reparación de los daños causados.

Que el artículo 83 de la Carta Magna, dispone: *"Las actuaciones de los particulares y de las autoridades públicas deberán ceñirse a los postulados de la buena fe, la cual se presumirá en todas las gestiones que aquellos adelanten ante ésta"*

Que el artículo 95 ibídem, preceptúa en su numeral 8º, como *"un deber del ciudadano, proteger los recursos culturales y naturales del país y velar por la conservación de un ambiente sano"*.

Que el artículo 3 de la Ley 1437 de 2011 consagra: **"Principios.** *Todas las autoridades deberán interpretar y aplicar las disposiciones que regulan las actuaciones y procedimientos administrativos a la luz de los principios consagrados en la Constitución Política, en la Parte Primera de este Código y en las leyes especiales.*

Las actuaciones administrativas se desarrollarán, especialmente, con arreglo a los principios del debido proceso, igualdad, imparcialidad, buena fe, moralidad, participación, responsabilidad, transparencia, publicidad, coordinación, eficacia, economía y celeridad...

4. En virtud del principio de buena fe, las autoridades y los particulares presumirán el comportamiento leal y fiel de unos y otros en el ejercicio de sus competencias, derechos y deberes..."



RESOLUCIÓN NÚMERO 3992 DEL 22 DE DICIEMBRE DE 2022
"POR MEDIO DE LA CUAL SE OTORGA CONCESIÓN DE AGUAS SUPERFICIALES PARA USO DOMESTICO A LA SOCIEDAD AVOCADO Y FRUITS S.A.S – EXPEDIENTE ADMINISTRATIVO No. 13629-22"

Página 11 de 22

Es así como la Corte Constitucional en diversas ocasiones se ha manifestado sobre el principio de la buena fe, entre los muchos pronunciamientos está el contenido en la sentencia C-544 de 1994, que en su parte pertinente expone:

"(...) La buena fe ha sido, desde tiempos inmemoriales, uno de los principios fundamentales del derecho, ya se mire por su aspecto activo, como el deber de proceder con lealtad en nuestras relaciones jurídicas, o por el aspecto pasivo, como el derecho a esperar que los demás procedan en la misma forma. En general, los hombres proceden de buena fe: es lo que usualmente ocurre. Además, el proceder de mala fe, cuando media una relación jurídica, en principio constituye una conducta contraria al orden jurídico y sancionada por éste. En consecuencia, es una regla general que la buena fe se presume: de una parte, es la manera usual de comportarse; y de la otra, a la luz del derecho, las faltas deben comprobarse. Y es una falta el quebrantar la buena fe.

... La buena fe, como principio general que es, no requiere consagración normativa, pero se hace aquí explícita su presunción respecto de los particulares en razón de la situación de inferioridad en que ellos se encuentran frente a las autoridades públicas y como mandato para éstas en el sentido de mirar al administrado primeramente como el destinatario de una actividad de servicio...

Claro resulta por qué la norma tiene dos partes: la primera, la consagración de la obligación de actuar de buena fe, obligación que se predica por igual de los particulares y de las autoridades públicas. La segunda, la reiteración de la presunción de la buena fe de los particulares en todas las gestiones que adelanten ante las autoridades públicas.

Es, pues, una norma que establece el marco dentro del cual deben cumplirse las relaciones de los particulares con las autoridades públicas. Naturalmente, es discutible si el hecho de consagrar en la Constitución la regla de la buena fe, contribuya a darle una vigencia mayor en la vida de relación, o disminuya la frecuencia de los comportamientos que la contrarían."

Que la Ley 23 de 1973 en su artículo 2º establece que el medio ambiente es un patrimonio común, cuyo mejoramiento y conservación son actividades de utilidad pública, en la que deben participar el Estado y los particulares, y así mismo, define que el medio ambiente está constituido por la atmósfera y los recursos naturales renovables.

Que el Decreto - Ley 2811 de 1974 por el cual se adoptó el Código Nacional de Recursos Naturales Renovables y de Protección al Medio Ambiente, establece en su artículo 1º que el ambiente es patrimonio común, y que el Estado y los particulares deben participar en su preservación y manejo, por ser de utilidad pública e interés social.

Que según el artículo 31 numeral 2º de la Ley 99 de 1993, corresponde a las Corporaciones Autónomas Regionales ejercer la función de máxima autoridad ambiental en el área de su jurisdicción de acuerdo con las normas de carácter superior y conforme a los criterios y directrices trazadas por el Ministerio de Ambiente y Desarrollo Sostenible.

Que la Corporación Autónoma Regional del Quindío - C.R.Q, de conformidad con el artículo 31, numeral 9 de la Ley 99 de 1993, tiene dentro de sus funciones la de otorgar concesiones, permisos, autorizaciones y licencias ambientales requeridas por la Ley para el uso, aprovechamiento o movilización de los recursos naturales renovables o para el desarrollo de actividades que afectan o puedan afectar el medio ambiente.

Que el artículo 31 de la Ley 99 de 1993, numerales 12 y 13, establece como funciones de las Corporaciones Autónomas Regionales, la evaluación control y seguimiento ambiental por los usos del agua, suelo, aire y demás recursos naturales renovables, lo cual comprende la expedición de las respectivas licencias ambientales, permisos, concesiones, autorizaciones y salvoconductos así



RESOLUCIÓN NÚMERO 3992 DEL 22 DE DICIEMBRE DE 2022
"POR MEDIO DE LA CUAL SE OTORGA CONCESIÓN DE AGUAS SUPERFICIALES PARA USO DOMESTICO A LA SOCIEDAD AVOCADO Y FRUITS S.A.S – EXPEDIENTE ADMINISTRATIVO No. 13629-22"

Página 12 de 22

mismo recaudar conforme a la Ley, las contribuciones, tasas, derechos, tarifas y multas generadas por el uso y aprovechamiento de los mismos, fijando el monto en el territorio de su jurisdicción con base en las tarifas mínimas establecidas por el Ministerio de Ambiente y Desarrollo Sostenible.

Que, en el Departamento del Quindío, la Corporación Autónoma Regional del Quindío- C.R.Q., es la máxima autoridad ambiental, y tiene dentro de sus competencias otorgar las autorizaciones, permisos y licencias ambientales a los proyectos, obras y/o actividades de su competencia a desarrollarse en el área de su jurisdicción.

Que la Ley 373 de 1997, estableció el programa para el uso eficiente y ahorro del agua, el cual indica que: "Todo plan ambiental regional y municipal debe incorporar obligatoriamente un programa para el uso eficiente y ahorro del agua. Se entiende por programa para el uso eficiente y ahorro de agua el conjunto de proyectos y acciones que deben elaborar y adoptar las entidades encargadas de la prestación de los servicios de acueducto, alcantarillado, riego y drenaje, producción hidroeléctrica y demás usuarios del recurso hídrico.

Las Corporaciones Autónomas Regionales y demás autoridades ambientales encargadas del manejo, protección y control del recurso hídrico en su respectiva jurisdicción, aprobarán la implantación y ejecución de dichos programas en coordinación con otras corporaciones autónomas que compartan las fuentes que abastecen los diferentes usos".

Por su parte el Decreto 1090 de 2018, "Por el cual se adiciona el Decreto 1076 de 2015, Decreto Único Reglamentario del Sector Ambiente y Desarrollo Sostenible, en lo relacionado con el Programa para el Uso Eficiente y Ahorro de Agua y se dictan otras disposiciones", reglamentó la Ley 373 de 1997 adicionando lineamientos a la referida norma, así como la Resolución 1257 de 2018.

Por lo anterior, el Programa para el Uso Eficiente y Ahorro del Agua – PUEAA, es una herramienta enfocada a la optimización del uso del recurso hídrico, conformado por el conjunto de proyectos y acciones que le corresponde elaborar y adoptar a los usuarios que soliciten concesión de aguas, con el propósito de contribuir a la sostenibilidad de este recurso.

Que el Decreto 1076 de 2015, modificado por el Decreto 1155 de 2017 en los artículos 2.2.9.6.1.9., 2.2.9.6.1.10. y 2.2.9.6.1.12., compilado en el Decreto 155 de 2004, "Por el cual se reglamenta el artículo 43 de la Ley 99 de 1993 sobre tasas por utilización de aguas y se adoptan otras disposiciones", expone la forma como tanto las personas naturales o jurídicas, públicas o privadas, deben cancelar la tasa por utilización del agua en virtud de una concesión.

Que por su parte el Parágrafo 3° del artículo 216 de la Ley 1450 de 2012, por medio de la cual se expidió el Plan Nacional de Desarrollo 2010-2014, expone, frente a las tasa por uso del agua que las mismas serán cobradas a todas aquellas personas que hacen uso del recurso hídrico en virtud de una concesión, así como también a aquellas que utilizan el agua sin ninguna autorización emitida por la Autoridad Ambiental competente, dicha norma preceptúa: "Parágrafo 3°: La tasa por utilización de aguas se cobrará a todos los usuarios del recurso hídrico, excluyendo a los que utilizan el agua por ministerio de ley, pero incluyendo aquellos que no cuentan con la concesión de aguas, sin perjuicio de la imposición de las medidas preventivas y sancionatorias a que haya lugar y sin que implique bajo ninguna circunstancia su legalización".

Que el Parágrafo 3° del artículo 216 de la Ley 1450 de 2012, por medio de la cual se expidió el Plan Nacional de Desarrollo 2010 – 2014, conserva su vigencia conforme al artículo 336 de la Ley 1955 de 2019 "POR EL CUAL SE EXPIDE EL PLAN NACIONAL DE DESARROLLO 2018- 2022. PACTO POR COLOMBIA, PACTO POR LA EQUIDAD".

Que de conformidad con lo previsto en el artículo 42 del Código de Procedimiento Administrativo y de lo Contencioso Administrativo, las autoridades administrativas están obligadas a tomar las



RESOLUCIÓN NÚMERO 3992 DEL 22 DE DICIEMBRE DE 2022
"POR MEDIO DE LA CUAL SE OTORGA CONCESIÓN DE AGUAS SUPERFICIALES PARA USO DOMESTICO A LA SOCIEDAD AVOCADO Y FRUITS S.A.S – EXPEDIENTE ADMINISTRATIVO No. 13629-22"

Página 13 de 22

decisiones que en derecho corresponda, motivadas, habiéndose dado oportunidad a los interesados para expresar sus opiniones, y con base en las pruebas e informes disponibles, y de todas las peticiones que hayan sido oportunamente planteadas dentro de la actuación por el peticionario y por los terceros reconocidos.

Que es deber de esta Entidad, efectuar el cobro por concepto de los servicios de evaluación y seguimiento ambiental, independientemente del otorgamiento o no de un permiso ambiental, para el caso particular se solicitó **CONCESIÓN DE AGUAS SUPERFICIALES**.

Que, de igual manera, el numeral 13 del artículo 31 de la Ley 99 de 1993 determinó que corresponde a las autoridades ambientales recaudar, conforme a la ley, las contribuciones, tasa, derechos, tarifas y multas por concepto del uso y aprovechamiento de los recursos naturales renovables y fijar su monto en el territorio de su jurisdicción.

Por su parte, el artículo 46 numeral 11 de la Ley 99 de 1993 estableció como patrimonio y rentas de las Corporaciones, los derechos causados por el otorgamiento de licencias, permisos, autorizaciones, concesiones y salvoconductos, de acuerdo con la escala tarifaria que para el efecto expida el Ministerio de Ambiente.

Que la Ley 633 de 2000 "*por la cual se expiden normas en materia tributaria, se dictan disposiciones sobre el tratamiento a los fondos obligatorios para la vivienda de interés social y se introducen normas para fortalecer las finanzas de la rama Judicial*", establece en su artículo 96 la tarifa de las licencias ambientales y otros instrumentos de control y manejo ambiental.

Que el cobro que se aplicó por los servicios de evaluación y seguimiento, se encuentra establecido en la Ley 633 de 2000, en la Resolución número 1280 del 2010, expedida por el Ministerio de Ambiente, Vivienda y Desarrollo Territorial, adoptadas por esta Autoridad Ambiental mediante la Resolución número 000257 del cinco (05) de febrero de dos mil veintiuno (2021) "*Por medio la cual se adoptan los parámetros y el procedimiento para el cobro de tarifas por concepto de los servicios de evaluación y seguimiento ambiental de las licencias, permisos, concesiones, autorizaciones, demás instrumentos de control y manejo ambiental y se establecen los valores a cobrar por concepto de bienes y servicios que ofrece la Corporación Autónoma Regional del Quindío, para la vigencia 2021*", tiene su fundamento técnico y jurídico en la información y tablas adoptadas por dichas disposiciones, modificada parcialmente por la Resolución 000605 del día veintiuno (21) de abril del año dos mil veintiuno 2021.

Que el artículo 2.2.3.2.8.6. del Decreto 1076 de 2015 autoriza la modificación de las resoluciones así: "*Toda concesión implica para el beneficiario, como condición esencial para su subsistencia, la inalterabilidad de las condiciones impuestas en la respectiva resolución. Cuando el concesionario tenga necesidad de efectuar cualquier modificación en las condiciones que fija la resolución respectiva, deberá solicitar previamente la autorización correspondiente comprobando la necesidad de la reforma.*"

Que según la sentencia del seis (06) de febrero de mil novecientos ochenta el consejero ponente Carlos Galindo Pinilla, expediente 2713 del Consejo de Estado: "*los actos administrativos son susceptibles de ser modificados por medio de corrección, aclaración o reforma según el caso.*"

Que dado lo anterior, es importante anotar que el Acto Administrativo, es toda declaración de voluntad de una autoridad administrativa, que tiene por finalidad producir efectos jurídicos para la satisfacción de un interés administrativo y que tiene por objeto crear, modificar o extinguir una situación jurídica subjetiva.

Que la Corte Constitucional a través de las sentencias C-632 de 2011 y T-500 de 2012 se pronunció con respecto al medio ambiente, el derecho a un Ambiente Sano y la importancia del recurso hídrico.



RESOLUCIÓN NÚMERO 3992 DEL 22 DE DICIEMBRE DE 2022
"POR MEDIO DE LA CUAL SE OTORGA CONCESIÓN DE AGUAS SUPERFICIALES PARA USO DOMESTICO A LA SOCIEDAD AVOCADO Y FRUITS S.A.S – EXPEDIENTE ADMINISTRATIVO No. 13629-22"

Que la sección 13 del Capítulo 2 artículo 2.2.3.2.13.16. Decreto 1076 de 2015, indica que en casos de producirse escasez crítica por sequías, contaminación, catástrofes naturales o perjuicios producidos por el hombre, que limiten los caudales útiles disponibles, se podrá restringir los usos o consumos temporalmente. A tal efecto podrá establecer turnos para el uso o distribuir porcentualmente los caudales utilizables y será aplicable, aunque afecte derechos otorgados por concesiones o permisos.

Que el suministro de aguas para satisfacer concesiones está sujeto a la disponibilidad del recurso, por tanto, el Estado no es responsable cuando por causa naturales no pueda garantizar el caudal concedido. En caso de escasez todas serán abastecidas a prorrata o por turnos como lo estipula el artículo 2.2.3.2.13.16. del citado Decreto. Lo anterior de conformidad con la sección 7 del Capítulo 2 artículo 2.2.3.2.7.2. Decreto 1076 de 2015.

CONSIDERACIONES DE LA SUBDIRECCIÓN DE REGULACIÓN Y CONTROL AMBIENTAL DE LA CORPORACIÓN AUTÓNOMA REGIONAL DEL QUINDÍO – C.R.Q., FRENTE A LA PRESENTE SOLICITUD DE CONCESIÓN DE AGUAS SUPERFICIALES:

1. Que de conformidad con el informe técnico presentado por parte del personal de esta Corporación producto de visita realizada al predio el día 01 de diciembre de 2022, se evidenció que el aprovechamiento del recurso hídrico se realiza sobre la Quebrada Innominada Palo Negro de manera directa a través de tubería en represa del cauce, en el cual se transporta mediante tubería hasta el almacenamiento de la vivienda, para uso de domestico para consumo humano de 4 personas permanentes y 11 transitorias con un aprovechamiento continuo, en el cual las necesidades de agua corresponden a un caudal de 0.4 L/s, para beneficio del predio identificado con folio de matrícula inmobiliaria número 282-37006 y ficha catastral 000100130083000.
2. Que de acuerdo a la ubicación del predio objeto de solicitud, se evidenció que se localiza dentro del polígono de Reserva Forestal Central específicamente en zona denominada tipo A, por lo tanto, las actividades que se desarrollen en el predio, deberán ser acorde con lo establecido en la Resolución 1922 de 2013 por medio de la cual se adoptan las políticas, directrices y normatividad vigente, el ordenamiento de la reserva forestal central para la Zona Tipo A y B que corresponde a lo siguiente:

"Zonas tipo "A": Para este tipo de zonas se deberá:

1. Fomentar la investigación científica aplicada prioritariamente a la restauración ecológica y a la generación de información sobre la diversidad biológica y los servicios ecosistémicos, de acuerdo a la normatividad vigente.
2. Fomentar la investigación básica sobre biodiversidad, y manejo forestal sostenible.
3. Implementar las acciones de restauración, rehabilitación y recuperación en procura del restablecimiento del estado natural de las coberturas y de las condiciones ambientales necesarias para regular la oferta de servicios ecosistémicos.
4. Incentivar la reconversión de la producción agrícola y pecuaria existentes hacia esquemas de producción sostenibles, que sean compatibles con las características biofísicas y de este tipo de zona.
5. Implementar el Certificado de Incentivo Forestal con fines de conservación, establecido en la Ley 139 de 1994 y el parágrafo del artículo 250 de la Ley 223 de 1995.
6. Desarrollar actividades de Reducción de Emisiones por Deforestación y Degradación (REDD), otros mecanismos de mercado de carbono y otros esquemas de distribución de beneficios por servicios ecosistémicos.
7. Incentivar el aprovechamiento sostenible de fauna, la agricultura ecológica y la Biotecnología, según las normas vigentes.
8. Impulsar las líneas establecidas en la Estrategia de Emprendimiento de Negocios Verdes, incluida en la Política Nacional de Producción y Consumo Sostenible y los programas que lo implementen,

RESOLUCIÓN NÚMERO 3992 DEL 22 DE DICIEMBRE DE 2022
"POR MEDIO DE LA CUAL SE OTORGA CONCESIÓN DE AGUAS SUPERFICIALES PARA USO DOMESTICO A
LA SOCIEDAD AVOCADO Y FRUITS S.A.S – EXPEDIENTE ADMINISTRATIVO
No. 13629-22"

Página 15 de 22

como el ecoturismo, siempre y cuando sean compatibles con las aptitudes del suelo y las características de este tipo de zona.

3. Que para el día 13 de mayo del 2022, personal del área de Concesiones de Aguas se reunió en las dependencias de la Corporación con el Subdirector de la Subdirección de Regulación y Control Ambiental, con el fin de definir la viabilidad de las concesiones que se encuentran ubicadas en la Reserva Forestal Central, en la cual se definió lo siguiente:

"(...)

Se realiza reunión con el subdirector de regulación y control ambiental, con el fin de definir la viabilidad de concesiones de agua, en reserva forestal central zonas tipo A y B, de acuerdo a la zonificación, establecida en la resolución 1955 de 2013 y la pasada reunión sostenida con el Ministerio de Ambiente y Desarrollo Sostenible, el cual indicó que no se tienen establecidos usos prohibidos, restringidos, ni prohibidos relacionados con las actividades agrícolas y pecuarias.

En este sentido se manifiesta que, en el marco de evaluación de una concesión de agua, se deberá evaluar que sea actividad de bajo impacto y se deberá incentivar y fomentar la reconversión productiva, bajo sistemas de producción sostenibles (...)

Con respecto a los suelos agrologicos clase 7 y 8, se deberá revisar la subclase y la recomendación establecida en el POMCA, a la fecha se consideran como determinantes ambientales las actividades productivas en este tipo de suelos de acuerdo a la resolución 720 de 2010, las cuales se encuentran en proceso de ajuste.

Así mismo, si un usuario del recurso hídrico, objeto de cobro de tasa por uso del agua, se vence la concesión e inicia un nuevo trámite, se deberá evaluar el expediente para determinar la viabilidad del uso y aprovechamiento del recurso hídrico y propender por su formalización a través del instrumento de regulación y control ambiental (...)"

Que, de acuerdo a lo anterior, el propietario del predio deberá adoptar las políticas, directrices establecidas en la Resolución 1922 de 2013, por encontrarse el predio dentro del polígono de Reserva Forestal Central, por lo tanto, la actividad que se desarrolla en el predio deberá ser de bajo impacto ambiental.

4. Que el informe técnico constituye el instrumento mediante el cual se evalúa la solicitud de concesión de aguas superficiales objeto de la presente Resolución, el cual constituye la principal fuente o herramienta para establecer si es factible técnica y ambientalmente el otorgamiento de una concesión de aguas.
5. En este orden de ideas, es necesaria la implementación del programa para el uso eficiente y ahorro del agua, toda vez que el agua es un recurso limitado y vital para el ser humano, con este programa se busca la optimización y sostenibilidad del uso del recurso hídrico, en el marco de la regulación y normatividad vigente.

Con respeto, al Programa para el Uso Eficiente y Ahorro del Agua – PUEAA aportado por el solicitante, esta Entidad emitió informe técnico transcrito previamente, mediante el cual se indicó viabilidad para aprobar el mismo, toda vez que el programa presentado cumplió con los requisitos consagrados en la Ley 373 de 1997, Decreto 1090 de 2018 y Resolución 1257 de 2018.

6. Que de acuerdo con el informe técnico transcrito líneas atrás, se puede inferir que conforme con la documentación técnica aportada al trámite y con la visita realizada por parte de esta Corporación, se logró verificar que los planos aportados y corresponden a las características encontradas en campo, en cuanto al sistema de captación y en general a todos los elementos y obras que componen el mismo, dado que como se expuso en el



RESOLUCIÓN NÚMERO 3992 DEL 22 DE DICIEMBRE DE 2022
"POR MEDIO DE LA CUAL SE OTORGA CONCESIÓN DE AGUAS SUPERFICIALES PARA USO DOMESTICO A LA SOCIEDAD AVOCADO Y FRUITS S.A.S – EXPEDIENTE ADMINISTRATIVO No. 13629-22"

Página 16 de 22

citado informe: "(...)Se realizó la revisión de los documentos técnicos entregados por el solicitante, entre los documentos analizados se encuentran planos de las obras construidas, encontrando acorde la información presentada con el caudal a concesionar, por lo tanto se recomienda la aprobación de planos y obras (...)."

Que, de lo anterior, se concluye que es **VIABLE TÉCNICAMENTE APROBAR LOS PLANOS PARA LA CONCESIÓN DE AGUAS SUPERFICIALES.**

7. Por otra parte, se tiene que en nuestro ordenamiento jurídico el principio constitucional de la buena fe constituye el punto de partida sobre el cual se erige la confianza que debe imperar entre la Administración y los administrados en las actuaciones o negocios que estos sostienen.

Por lo anterior, y con fundamento en el principio de la buena fe, el cual constituye para la Corporación el acoger y presumir para el caso sub - examine la buena fe del solicitante, sin la necesidad que medie comprobación alguna, bastando sólo la confianza que la Administración deposita en los argumentos presentados por ésta.

8. Que este Despacho considera procedente acoger en su totalidad la información aportada por la solicitante y la recopilada en la visita técnica, como también el concepto técnico presentado, los cuales constituyen el principal sustento e instrumento para acceder o no a la solicitud de concesión de aguas, objeto de la presente Resolución.
9. Así las cosas, en consideración a la viabilidad técnica y verificado el cumplimiento de los requisitos legales exigidos por la normatividad ambiental vigente para las concesiones de aguas superficiales, este Despacho procederá a otorgar lo solicitado, con la imposición de las obligaciones ambientales que serán señaladas en la parte resolutive del presente Acto Administrativo, sin perjuicio de los permisos, licencias, autorizaciones, entre otros a que haya lugar, de acuerdo a las exigencias de las autoridades competentes.
10. Que, en virtud de lo anterior, esta Corporación entrará a definir el trámite administrativo relativo a la solicitud de **CONCESIÓN DE AGUAS SUPERFICIALES** para uso doméstico, requerido por la sociedad **AVOCADO Y FRUITS S.A.S.**
11. Que, en mérito de lo expuesto, el **SUBDIRECTOR DE REGULACIÓN Y CONTROL AMBIENTAL DE LA CORPORACIÓN AUTÓNOMA REGIONAL DEL QUINDIO – C.R.Q.,**

RESUELVE

ARTÍCULO PRIMERO: OTORGAR a favor de la sociedad **AVOCADO Y FRUITS S.A.S** identificada con numero de NIT 901187982-9 domiciliado en Pereira (R), sociedad que actúa en calidad de propietaria, representada legalmente por la señora **MARIA ISABEL ORTEGA BOTERO**, identificada con cédula de ciudadanía número 34.565.227 expedida en Popayán (V.C) o a quien haga sus veces debidamente constituido, **CONCESIÓN DE AGUAS SUPERFICIALES** para uso doméstico, en beneficio del predio denominado: **1) LOTE "PALO NEGRO"**, ubicado en la vereda **RIO GRIS** jurisdicción del **MUNICIPIO de GENOVA**, identificada con el folio de matrícula inmobiliaria número **282-37006** y ficha catastral **000100130083000**, como se detalla a continuación:



RESOLUCIÓN NÚMERO 3992 DEL 22 DE DICIEMBRE DE 2022
"POR MEDIO DE LA CUAL SE OTORGA CONCESIÓN DE AGUAS SUPERFICIALES PARA USO DOMESTICO A
LA SOCIEDAD AVOCADO Y FRUITS S.A.S – EXPEDIENTE ADMINISTRATIVO
No. 13629-22"

Fuente Hídrica	Caudal a Otorgar (l/s)	Bocatoma	Uso	Unidad Hidrográfica
<i>Quebrada Innommada Palo Negro</i>	<i>0.04</i>	<i>Principal</i>	<i>Doméstico</i>	<i>Río Rojo</i>

PARÁGRAFO PRIMERO: - El término de la **CONCESIÓN DE AGUAS SUPERFICIALES**, será de **diez (10) años** contados a partir de la fecha de ejecutoria de la presente Resolución, término que podrá ser prorrogado a petición del concesionario dentro del último año de vigencia.

PARÁGRAFO SEGUNDO: - PRÓRROGA: El término de la concesión de aguas podrá ser prorrogado a petición del Concesionario dentro del último año de vigencia, salvo razones de conveniencia pública, conforme a lo estipulado en la sección 8 del Capítulo 2 del artículo 2.2.3.2.8.4 del Decreto 1076 de 2015. En el caso de no solicitar ante esta Autoridad Ambiental la prórroga de la presente concesión de aguas dentro del término señalado anteriormente, se entenderá que la misma se da por terminada, sin perjuicio de lo dispuesto en el Parágrafo 3° del artículo 216 de la Ley 1450 de 2012, en concordancia con la Ley 1753 de 2015, frente al cobro de la tasa por uso del agua y de que se tramite una nueva concesión de aguas con el cumplimiento de los requisitos establecidos en la Sección 9 del Capítulo 2 artículos 2.2.3.2.9.1. y 2.2.3.2.9.2. del Decreto 1076 de 2015 y demás normas concordantes.

PARÁGRAFO TERCERO: - El sistema de captación es por gravedad.

PARÁGRAFO CUARTO: - La **CONCESIÓN DE AGUAS SUPERFICIALES** es para uso exclusivamente **doméstico**, cualquier proyecto, obra o actividad diferente, deberá iniciarse ante esta Autoridad Ambiental el correspondiente trámite.

PARÁGRAFO QUINTO: - La Concesión de Aguas Superficiales es para uso exclusivamente **doméstico**, cualquier actividad diferente que requiera de infraestructura, deberá iniciarse ante esta Autoridad Ambiental el correspondiente trámite.

PARÁGRAFO SEXTO: - El otorgamiento de la presente concesión de aguas superficiales, no implica autorización de servidumbre alguna, ni de Licencia de Construcción, razón por la cual el concesionario, es el responsable de obtener dichos permisos, ante las autoridades competentes. La ejecución de proyecto o actividad, deberá cumplir con las determinantes ambientales establecidas por la Corporación.

PARÁGRAFO SEPTIMO: - El caudal otorgado, estará sujeto a la disponibilidad del recurso hídrico, razón por la cual la Corporación Autónoma Regional del Quindío no es responsable cuando por causas de eventos de variabilidad climática no pueda garantizar el caudal otorgado.

ARTICULO SEGUNDO: - OBLIGACIONES: - EL CONCESIONARIO, debe cumplir con las siguientes obligaciones:

1. En cumplimiento del Libro 2 Parte 2 Título 2 Capítulo I Sección 18 del artículo 2.2.1.1.18.1 del Decreto 1076 de 2015 (artículo 1 del Decreto 1449 de 1977), los concesionarios deberán:
 - No incorporar en las aguas cuerpos o sustancias sólidas, líquidas o gaseosas, tales como basuras, desechos, desperdicios o cualquier sustancia tóxica, o lavar en ellas utensilios, empaques o envases que los contengan o hayan contenido.
 - Observar las normas que establezcan el Ministerio de Ambiente y Desarrollo Sostenible y el ICA para proteger la calidad de los recursos, en materia de aplicación de productos de agroquímicos.
 - No provocar la alteración del flujo natural de las aguas o el cambio de su lecho o cauce



RESOLUCIÓN NÚMERO 3992 DEL 22 DE DICIEMBRE DE 2022
"POR MEDIO DE LA CUAL SE OTORGA CONCESIÓN DE AGUAS SUPERFICIALES PARA USO DOMESTICO A
LA SOCIEDAD AVOCADO Y FRUITS S.A.S – EXPEDIENTE ADMINISTRATIVO
No. 13629-22"

Página 18 de 22

como resultado de la construcción o desarrollo de actividades no amparadas por permiso o concesión de la autoridad ambiental competente, o de la violación de las previsiones contenidas en la resolución de concesión o permiso.

- Aprovechar las aguas con eficiencia y economía en el lugar y para el objeto previsto en la resolución de concesión.
 - No utilizar mayor cantidad de agua que la otorgada en la concesión.
 - Construir y mantener las instalaciones y obras hidráulicas en las condiciones adecuadas de acuerdo con la resolución de otorgamiento.
 - Evitar que las aguas que deriven de una corriente o depósito se derramen o salgan de las obras que las deban obtener.
 - Contribuir proporcionalmente a la conservación de las estructuras hidráulicas, caminos de vigilancia y demás obras e instalaciones comunes.
 - Conservar en buen estado de limpieza los cauces y depósitos de aguas naturales o artificiales que existan en sus predios, controlar los residuos de fertilizantes, con el fin de mantener el flujo normal de las aguas y evitar el crecimiento excesivo de la flora acuática.
2. En caso de requerir modificaciones se deberá informar a la Corporación Autónoma Regional del Quindío para establecer la viabilidad de concederlas.
 3. En caso de cambio de dirección y/o número de teléfono el Concesionario, se deberá informar a esta Corporación con el fin de actualizar los datos de correspondencia.
 4. El Concesionario deberá, dar cumplimiento al Artículo 2.2.1.1.18.2. del Decreto 1076 de 2015, con relación a:

"1. Mantener en cobertura boscosa dentro del predio las áreas forestales protectoras.

Se entiende por áreas forestales protectoras:

- d. Los nacimientos de fuentes de aguas en una extensión por lo menos de 100 metros a la redonda, medidos a partir de su periferia.*
- e. Una faja no inferior a 30 metros de ancha, paralela a las líneas de mareas máximas, a cada lado de los cauces de los ríos, quebradas y arroyos, sean permanentes o no, y alrededor de los lagos o depósitos de agua;*
- f. Los terrenos con pendientes superiores al 100% (45).*

2. Proteger los ejemplares de especies de la flora silvestre vedadas que existan dentro del predio.

3. Cumplir las disposiciones relacionadas con la prevención de incendios, de plagas forestales y con el control de quemas"

5. Los concesionarios deberán garantizar un caudal ambiental mínimo del 50% después de la captación para el sostenimiento de los ecosistemas aguas abajo.
6. Instalar en el término de **cuatro (4) meses, contados a partir de la fecha de ejecutoria de la presente resolución** un sistema de medición para la concesión de aguas superficial, con el fin de determinar en cualquier momento el volumen de agua efectivamente captada.
7. Los concesionarios deberán enviar mensualmente a esta Entidad los reportes de agua efectivamente captada.
8. Tener en cuenta los principios de sostenibilidad y buenas prácticas ambientales.



RESOLUCIÓN NÚMERO 3992 DEL 22 DE DICIEMBRE DE 2022
"POR MEDIO DE LA CUAL SE OTORGA CONCESIÓN DE AGUAS SUPERFICIALES PARA USO DOMESTICO A LA SOCIEDAD AVOCADO Y FRUITS S.A.S – EXPEDIENTE ADMINISTRATIVO No. 13629-22"

Página 19 de 22

9. En el evento de requerir obras temporales o permanentes sobre el cauce, los concesionarios deberán tramitar el permiso de ocupación de cauce ante la Corporación Autónoma Regional del Quindío, de conformidad con el artículo 2.2.3.2.12.1 y siguientes del Decreto 1076 de 2015 (artículo 104 del Decreto 1541 de 1978) y con el Decreto 2811 de 1974 que señala "...*Quien pretenda construir obras que ocupen el cauce de una corriente o depósito de agua, deberá solicitar autorización*". Los concesionarios no podrán obstaculizar o impedir con elementos el normal flujo hídrico.
10. En el evento que el beneficiario de la concesión requiera incorporar o introducir a las aguas o suelos sustancias o desechos líquidos o sólidos, ésta deberá solicitar, ante la Corporación Autónoma Regional del Quindío – C.R.Q., **permiso de vertimiento**, el cual deberá reunir los requisitos señalados en los artículos 2.2.3.3.5.1., 2.2.3.3.5.2. del Decreto 1076 de 2015 (artículos 41 y 42 del Decreto 3930 de 2010) y demás normas concordantes. Lo anterior, en cumplimiento del artículo 2.2.3.2.20.2. del Decreto 1076 de 2015 (Decreto 1541 de 1978; artículo 208).
11. Dar estricto cumplimiento a la demás normatividad ambiental vigente y aplicable.

PARAGRAFO PRIMERO: PROHIBICIONES DEL CONCESIONARIO:

- Emplear la concesión para un uso diferente al otorgado en el artículo primero del presente acto administrativo.
- El concesionario no podrá obstaculizar o impedir con elementos el normal flujo hídrico, sin perjuicio de lo estipulado en el artículo 2.2.3.2.3. del Decreto 1076 de 2015.
- Se prohíbe utilizar mayor cantidad de agua a la otorgada, desperdiciar o dar destinación diferente a las aguas asignadas.
- Obstaculizar, impedir la vigilancia o inspección a los funcionarios o contratistas competentes de la Corporación Autónoma Regional del Quindío – C.R.Q., o negarse a suministrar la información que se requiera por parte de éstos.
- Las demás prohibiciones contempladas en la Sección 24 del Capítulo 2 artículos 2.2.3.2.24.1. y 2.2.3.2.24.2. del Decreto 1076 de 2015.

ARTÍCULO TERCERO: - APROBAR por parte de la **CORPORACIÓN AUTÓNOMA REGIONAL DEL QUINDÍO - C.R.Q.**, el **PROGRAMA PARA EL USO EFICIENTE Y AHORRO DEL AGUA – PUEAA**, a la sociedad **AVOCADO Y FRUITS S.A.S** identificada con número de NIT 901187982-9 domiciliado en Pereira (R), representada legalmente por la señora **MARIA ISABEL ORTEGA BOTERO**, identificada con cédula de ciudadanía número 34.565.227 expedida en Popayán (V.C), en beneficio del predio denominado: **1) LOTE "PALO NEGRO"**, ubicado en la vereda **RIO GRIS** jurisdicción del **MUNICIPIO de GENOVA** en cumplimiento de la Ley 373 de 1997, del Decreto 1090 de 2018 y de la Resolución 1257 de 2018 emitida por el Ministerio de Ambiente y Desarrollo Sostenible.

PARÁGRAFO PRIMERO: - El término de aprobación del Programa para el Uso Eficiente y Ahorro del Agua – PUEAA, será de **por diez (10) años contados a partir de la fecha de ejecutoria de la presente Resolución.**

ARTÍCULO CUARTO: OBLIGACIONES de la sociedad **AVOCADO Y FRUITS S.A.S**, durante el desarrollo del Programa para el Uso Eficiente y Ahorro del Agua - PUEAA:



RESOLUCIÓN NÚMERO 3992 DEL 22 DE DICIEMBRE DE 2022
"POR MEDIO DE LA CUAL SE OTORGA CONCESIÓN DE AGUAS SUPERFICIALES PARA USO DOMESTICO A
LA SOCIEDAD AVOCADO Y FRUITS S.A.S – EXPEDIENTE ADMINISTRATIVO
No. 13629-22"

Página 20 de 22

1. Ejecutar las actividades propuestas en los plazos establecidos en el cronograma.
2. En cumplimiento de las estrategias del PUEAA las acciones de planificación y ejecución de acciones de rehabilitación y/o reposición al corto mediano y largo plazo de la infraestructura se deberá priorizar con el fin de reducir pérdidas.
3. La Corporación Autónoma Regional del Quindío – C.R.Q., realizará el seguimiento a la ejecución del Programa, razón por la cual, en las visitas de seguimiento, deberá entregar los soportes necesarios que permitan constatar el desarrollo de los proyectos.
4. Presentar un informe detallado de manera semestral de ejecución de las obras, proyectos y programas contemplados en el Programa para el Uso Eficiente y Ahorro del Agua -PUEAA-, en los cuales deberá detallarse claramente las actividades y obras desarrolladas y estar soportados con las ejecuciones presupuestales y con todos los registros posibles (fotográficos, listas de chequeo, listados de asistencia, contratos, videos, entre otros).
5. Solicitar los permisos, concesiones y autorizaciones requeridas por la Ley para el uso y aprovechamiento de los recursos naturales renovables o para el desarrollo de actividades contempladas en el Programa para el Uso Eficiente y Ahorro del Agua -PUEAA- que afecten o puedan afectar el medio ambiente, para así cumplir con la normatividad ambiental vigente.
6. Dar aplicación estricta a la Ley 373 de 1997, Decreto 1090 de 2018, Resolución 1257 de 2018 y a la demás normatividad ambiental pertinentes.

ARTÍCULO QUINTO: APROBAR LOS PLANOS y OBRAS CONSTRUIDAS, para la captación, aducción, desarenación, conducción, almacenamiento, derivación y restitución de sobrantes, a la sociedad **AVOCADO Y FRUITS S.A.S** identificada con numero de NIT 901187982-9 domiciliado en Pereira (R), representada legalmente por la señora **MARIA ISABEL ORTEGA BOTERO**, identificada con cédula de ciudadanía número 34.565.227 expedida en Popayán (V.C), en beneficio del predio denominado: **1) LOTE "PALO NEGRO"**, ubicado en la vereda **RIO GRIS** jurisdicción del **MUNICIPIO de GENOVA** con fundamento en los argumentos técnicos y jurídicos expuestos en la parte considerativa del presente acto administrativo.

ARTÍCULO SEXTO: – La sociedad **AVOCADO Y FRUITS S.A.S**, deberá cancelar el valor correspondiente a los servicios de seguimiento ambiental, de conformidad con la Ley 633 de 2000, la Resolución número 1280 del 2010, expedida por el Ministerio de Ambiente, vivienda y Desarrollo Territorial y la Resolución de bienes y servicios proferida por esta Entidad.

ARTÍCULO SEPTIMO: - El Concesionario deberá cuando lo requiera por parte de la Corporación Autónoma Regional del Quindío – C.R.Q., presentar informe sobre materia ambiental, y especialmente, sobre la cantidad consumida de recursos naturales y elementos ambientales de conformidad con el artículo 23 del Decreto 2811 de 1974.

ARTÍCULO OCTAVO: - Las condiciones técnicas que se encontraron al momento de la visita y que quedaron plasmadas en el concepto técnico rendido por el comisionado en este acto administrativo deberán mantenerse, por lo que la actividad u obra a realizarse deberá corresponder respectivamente a lo permitido en el presente acto administrativo. En caso de requerir modificaciones en las condiciones evidenciadas en la visita técnica se debe informar a la Corporación Autónoma Regional del Quindío – C.R.Q., para verificar la pertinencia de concederlas.

ARTICULO NOVENO: - El Concesionario deberá avisar de inmediato a la Corporación Autónoma Regional del Quindío – C.R.Q., cuando se presenten situaciones de emergencia, indicando las causas, medidas adoptadas y tiempo de duración de dicha emergencia.



RESOLUCIÓN NÚMERO 3992 DEL 22 DE DICIEMBRE DE 2022
"POR MEDIO DE LA CUAL SE OTORGA CONCESIÓN DE AGUAS SUPERFICIALES PARA USO DOMESTICO A LA SOCIEDAD AVOCADO Y FRUITS S.A.S – EXPEDIENTE ADMINISTRATIVO No. 13629-22"

Página 21 de 22

ARTICULO DÉCIMO: - El Concesionario es el responsable por cualquier deterioro y/o daño ambiental causado por él, en la ejecución de las actividades autorizadas en esta Resolución, por lo cual deberán realizar las acciones necesarias para corregir los efectos causados, y cumplir con las obligaciones que se establezcan en el presente Acto Administrativo y en general las dispuestas en la normativa ambiental vigente.

ARTÍCULO DÉCIMO PRIMERO: - La concesión aquí otorgada no será obstáculo para que la Corporación Autónoma Regional del Quindío - C.R.Q., de forma unilateral y con posterioridad:

- Sectorice y reglamente el uso de la corriente.
- Modifique las condiciones de la concesión, cuando de conformidad a la prelación de los usos del agua, se presenten hecho o circunstancias que así lo obliguen.
- Modifique las condiciones de la concesión, por razones de conveniencia pública, y/o el acaecimiento de hechos o circunstancias que alteren las condiciones ambientales del territorio.

ARTÍCULO DÉCIMO SEGUNDO: - Las aguas de uso público no pueden transferirse por venta, donación o permuta, ni constituirse sobre ellas derechos personales o de otra naturaleza, para que los Concesionarios puedan ceder o traspasar total o parcialmente la Concesión otorgada, se requiere autorización previa de la **CORPORACION AUTONOMA REGIONAL DEL QUINDIO - CRQ.**

ARTÍCULO DÉCIMO TERCERO: - La Corporación Autónoma Regional del Quindío – C.R.Q., se reserva el derecho a revisar esta Concesión de Aguas, de oficio o a petición de parte, cuando considere conveniente y cuando las circunstancias que se tuvieron en cuenta para otorgarla, hayan variado.

ARTÍCULO DÉCIMO CUARTO: - Para efectos de Control, Seguimiento y Vigilancia, que realizará la Corporación Autónoma Regional del Quindío – C.R.Q., el concesionario deberá permitir el ingreso de los funcionarios encargados de esta labor sin previo aviso.

ARTÍCULO DECIMO QUINTO: - Para resolver las controversias que se susciten con motivo de la constitución o ejercicio de la servidumbre en interés privado, el interesado deberá acudir ante la Jurisdicción Ordinaria, conforme a lo establecido en el Código Nacional de los Recursos Naturales Renovables y Protección del Medio Ambiente.

ARTÍCULO DECIMO SEXTO: - En caso de que se produzca la tradición del predio beneficiado con la concesión, el nuevo propietario, poseedor o beneficiario deberá solicitar su traspaso dentro de los sesenta (60) días hábiles siguientes, para lo cual presentará los documentos que lo acrediten como tal y los demás que se le exijan con el fin de ser considerado como nuevo titular de la concesión, de conformidad con la Sección 8 del Capítulo 2 artículo 2.2.3.2.8.8. del Decreto 1076 de 2015. La Corporación Autónoma Regional del Quindío – C.R.Q., está facultada para autorizar dicho traspaso conservando las condiciones originales o modificándolas.

ARTÍCULO DECIMO SEPTIMO: - Serán causales de caducidad por la vía administrativa:

- El incumplimiento de las condiciones estipuladas en el presente acto administrativo
- Las contempladas en el Artículo 62 del Decreto 2811 de 1974.

ARTÍCULO DECIMO OCTAVO: - Previamente a la declaratoria administrativa de caducidad, se dará a los interesados la oportunidad de ser oído en descargos, para lo cual se dispondrá de quince (15) días hábiles para ratificar o subsanar la falta de que se acusa o para formular su defensa (Artículo 63 del Decreto 2811 de 1974 y 250 del Decreto 1541 de 1978).



RESOLUCIÓN NÚMERO 3992 DEL 22 DE DICIEMBRE DE 2022

"POR MEDIO DE LA CUAL SE OTORGA CONCESIÓN DE AGUAS SUPERFICIALES PARA USO DOMESTICO A LA SOCIEDAD AVOCADO Y FRUITS S.A.S – EXPEDIENTE ADMINISTRATIVO No. 13629-22"

Página 22 de 22

ARTÍCULO DECIMO NOVENO: - Los Concesionarios deberán llevar un registro de los volúmenes de agua debidamente captada y reportarlos mensualmente a la **CORPORACION AUTONOMA REGIONAL DEL QUINDIO - C.R.Q.**

ARTÍCULO VIGÉSIMO: - Los Concesionarios deberán cancelar la tasa por utilización del agua concesionada, cuyo valor se liquidará, cobrará y pagará a la **CORPORACION AUTONOMA REGIONAL DEL QUINDIO- CRQ**, de conformidad con lo previsto en el Decreto 1076 de 2015, y en sus Decretos reglamentarios y demás normas que lo desarrollen, modifiquen, adicionen o aclaren.

PARÁGRAFO PRIMERO: - El cálculo de los índices de uso de agua y el factor regional, se calcularán anualmente para cada una de las unidades hidrográficas por parte de la **CORPORACION AUTONOMA REGIONAL DEL QUINDIO – C.R.Q.**

ARTÍCULO VIGÉSIMO PRIMERO: - Los Concesionarios quedan sujetos al cumplimiento de las disposiciones legales, referentes al uso y el goce de las aguas, para su mejor aprovechamiento, salubridad e higiene pública, ocupación de bienes de uso público, y aquellas que sobre las mismas materias rijan a futuro, no habiendo reclamación por su parte.

ARTÍCULO VIGÉSIMO SEGUNDO: - **NOTIFÍQUESE** el contenido de la presente Resolución a la sociedad **AVOCADO Y FRUITS S.A.S** identificada con numero de NIT 901187982-9 domiciliado en Pereira (R), sociedad que actúa en calidad de propietaria, representada legalmente por la señora **MARIA ISABEL ORTEGA BOTERO**, identificada con cédula de ciudadanía número 34.565.227 expedida en Popayán (V.C), o a la persona debidamente autorizada, en los términos establecidos en la Ley 1437 de 2011.

ARTÍCULO VIGÉSIMO TERCERO: - **PUBLÍQUESE**, el encabezado y la parte Resolutiva de la presente Resolución, en el boletín ambiental de la C.R.Q., a costa del interesado, de conformidad con los Artículos 70 y 71 de la Ley 99 de 1993.

ARTÍCULO VIGÉSIMO CUARTO: - Contra la presente Resolución, procede únicamente el recurso de reposición, el cual deberá presentarse por escrito en la notificación personal, o dentro de los diez (10) días hábiles siguientes a ella, o a la notificación por aviso, o al vencimiento del término de publicación, según el caso, ante la Subdirección de Regulación y Control Ambiental de la **CORPORACIÓN AUTÓNOMA REGIONAL DEL QUINDÍO – C.R.Q.**, en los términos del artículo 76 y siguientes de la Ley 1437 de 2011.

ARTÍCULO VIGÉSIMO QUINTO: - La presente Resolución rige a partir de la fecha de ejecutoria, de conformidad con el artículo 87 del Código de Procedimiento Administrativo y de lo Contencioso Administrativo Ley 1437 de 2011.

Dado en Armenia Quindío, al 22 de diciembre de 2022.

NOTIFIQUESE, PUBLIQUESE Y CUMPLASE


CARLOS ARIEL TRUKE OSPINA
Subdirector de Regulación y Control Ambiental

Revisión Técnica:

Lina Marcela Alarcón Mora. 
Profesional Especializado Grado 12.

Elaboró:


Daniela Alvarez Pava
Abogada.



RESOLUCIÓN NÚMERO 3993 DEL DÍA 22 DE DICIEMBRE DE 2022

"POR MEDIO DE LA CUAL SE PRORROGA CONCESIÓN DE AGUAS SUPERFICIALES PARA USO PECUARIO A LA SEÑORA PAULA TATIANA SALAZAR JIMENEZ – EXPEDIENTE ADMINISTRATIVO No. 13678-22"

Página 1 de 21

EL SUBDIRECTOR DE REGULACIÓN Y CONTROL AMBIENTAL DE LA CORPORACIÓN AUTÓNOMA REGIONAL DEL QUINDÍO, en uso de sus atribuciones legales contenidas en la Ley General Ambiental de Colombia, el Código de Procedimiento Administrativo y de lo Contencioso Administrativo y la Resolución 2169 del 12 de diciembre de 2016 "Por la cual se modifica el Manual Específico de Funciones y Competencias Laborales de los empleos de la Corporación Autónoma Regional del Quindío", modificada por la Resolución 066 del 16 de enero de 2017, modificada por la Resolución 081 del 18 de enero de 2017, modificada por la Resolución No.1035 del 03 de mayo del 2019, y a su vez modificada por la Resolución No.1861 del 14 de septiembre del 2020", emanadas de la Dirección General de la Corporación Autónoma Regional del Quindío y,

CONSIDERANDO

Que el día 26 de mayo del año 2015, el gobierno nacional expidió el decreto 1076 de 2015 "**Por medio del cual se expide el Decreto Único Reglamentario del Sector Ambiente y Desarrollo Sostenible**", en el cual incorporó gran parte de la normatividad Ambiental que rige en el territorio colombiano, entre las normas compiladas está el Decreto 1541 de mil novecientos setenta y ocho (1978) el cual regula las concesiones de agua. Teniendo con esto que el Decreto 1076 de 2015 reglamenta, entre otros aspectos, el uso y aprovechamiento del recurso hídrico.

Que mediante solicitud radicada bajo el **número 13678-22**, el día nueve (09) de noviembre de dos mil veintidós (2022), la señora **PAULA TATIANA SALAZAR JIMENEZ** identificada con cedula de ciudadanía número 30.328.295 de Manizales (C), actuando en calidad de propietaria, presentó ante la **CORPORACIÓN AUTÓNOMA REGIONAL DEL QUINDÍO – CRQ**, solicitud de **CONCESIÓN DE AGUAS SUPERFICIALES para uso pecuario**, en beneficio del predio, con punto de captación localizado en el predio denominado: **1) SAN ANTONIO VEREDA LA PIZARRA**, ubicado en la **VEREDA CIRCASIA** jurisdicción del Municipio de **CIRCASIA**, identificado con el folio de matrícula inmobiliaria número **280-20673** y ficha catastral No. **63190000100060002000**, de acuerdo a la información aportada a la solicitud.

Que en cumplimiento del Capítulo 2 Sección 9 artículo 2.2.3.2.9.4. del Decreto 1076 de 2015 "*Por medio del cual se expide el Decreto Único Reglamentario del Sector Ambiente y Desarrollo Sostenible*", el día 26 de julio de 2022, se fijó aviso en la Alcaldía municipal de Circasia Quindío y en un lugar visible de la Subdirección de Regulación y Control Ambiental de la Corporación Autónoma Regional del Quindío- C.R.Q., por el término de diez (10) días, con el fin de dar a conocer la solicitud de concesión de aguas, para que las personas que se creyeran con derecho a intervenir pudieran hacerlo, no habiéndose presentado oposición alguna.

Que previo el cumplimiento de los requisitos exigidos por el Capítulo 2 Sección 9 artículo 2.2.3.2.9.5. del Decreto 1076 de 2015 "*Por medio del cual se expide el Decreto Único Reglamentario del Sector Ambiente y Desarrollo Sostenible*", se dispuso que personal de la Subdirección de Regulación y Control Ambiental, de la Corporación Autónoma Regional del Quindío – C.R.Q., realizará visita técnica al predio objeto de la presente actuación el día 14 de diciembre de 2022, con el objetivo de verificar:

- a) Aforos de la fuente de origen, salvo, si la Autoridad Ambiental competente conoce suficientemente su régimen hidrológico;
- b) Si existen poblaciones que se sirven de las mismas aguas para los menesteres domésticos de sus habitantes o para otros fines que puedan afectarse con el aprovechamiento que se solicita;
- c) Si existen derivaciones para riego, plantas eléctricas, empresas industriales u otros usos que igualmente puedan resultar afectados;
- d) Si las obras proyectadas van a ocupar terrenos que no sean del mismo dueño del predio que se beneficiará con las aguas, las razones técnicas para esta ocupación;
- e) Lugar y forma de restitución de sobrantes;
- f) Si los sobrantes no se pueden restituir al cauce de origen, las causas que impidan hacer tal restitución;



RESOLUCIÓN NÚMERO 3993 DEL DÍA 22 DE DICIEMBRE DE 2022

"POR MEDIO DE LA CUAL SE PRORROGA CONCESIÓN DE AGUAS SUPERFICIALES PARA USO PECUARIO A LA SEÑORA PAULA TATIANA SALAZAR JIMENEZ – EXPEDIENTE ADMINISTRATIVO No. 13678-22"

Página 2 de 21

- g) La información suministrada por el interesado en su solicitud;
- h) Los demás que en cada caso la Autoridad Ambiental competente estime conveniente.

Que un profesional de esta Entidad, realizó visita técnica al predio objeto de la presente resolución, para determinar la viabilidad ambiental de la **CONCESIÓN DE AGUAS SUPERFICIALES**, la cual quedó registrada en acta de visita técnica de fecha 14 de diciembre de 2022.

Que, con ocasión de la visita técnica descrita anteriormente, se presentó informe técnico el cual se transcribe a continuación:

**"INFORME TÉCNICO
CONCESIÓN DE AGUA SUPERFICIAL Y/O SUBTERRÁNEA**

1. GENERALIDADES DEL PREDIO

Propietario: PAULA TATIANA SALAZAR
Identificación: 30328295
Expediente: 13678-22
Municipio: CIRCASIA
Vereda: MEMBRILLAL
Predio: SAN ANTONIO
Correo electrónico: tatianaabc@hotmail.com
Dirección del propietario: Cr 14 # 1N-79
Teléfono/celular: 3107117752
No de Ficha Catastral: 63190000100060002000
No de Matrícula Inmobiliaria: 280-20673
Área Total del Predio: 504187.23 m² según SIG-Quindío
Clasificación del Predio: Rural
Fecha de Visita: 14/12/2022

- **Coordenadas Geográficas del predio (Sistema de Coordenadas MAGNA SIRGAS), Altitud.**

COORDENADAS GEOGRÁFICAS PREDIO		
Latitud	Longitud	Altura (msnm)
4°37' 26.77"	-75° 38' 19.26"	1750

- **Descripción del Sitio:**

Este se localiza en la vereda Membrillal, vía La Concha ingresando por el barrio La Plancha.

2. INFORMACIÓN DE LA CAPTACIÓN

- **Tipo de Fuente (Aguas minerales o termales, Aguas lluvias, Fuente superficial, Fuente subterránea, Aguas servidas):** Fuente superficial

- **PARA AGUAS SUPERFICIALES**

Identificador Punto Agua Subterránea:

Provincia Hidrológica:

Unidad Hidrológica:

3. DESCRIPCIÓN DEL PROYECTO

- **Componentes del Sistema de Abastecimiento (Marque con X):**

Captación: X
Aducción: X
Desarenador:
Planta de Tratamiento de Agua Potable:
Red de Distribución: X
Tanque: X
Sistema de bombeo: X

RESOLUCIÓN NÚMERO 3993 DEL DÍA 22 DE DICIEMBRE DE 2022

"POR MEDIO DE LA CUAL SE PRORROGA CONCESIÓN DE AGUAS SUPERFICIALES PARA USO PECUARIO A LA SEÑORA PAULA TATIANA SALAZAR JIMENEZ – EXPEDIENTE ADMINISTRATIVO No. 13678-22"

Página 3 de 21

• **Tipo de Captación (Marque con X):**

- Cámara de toma directa _____
- Captación flotante con elevación mecánica _____
- Muelle de toma _____
- Presa de derivación _____
- Toma de rejilla _____
- Captación mixta _____
- Toma lateral _____
- Toma sumergida _____
- Otra X _____
Toma directa

• **Oferta Total**

En relación con el área de drenaje con cierre en la bocatoma del predio en mención y aplicando el Modelo abcd de Thomas para la determinación del balance hídrico a escala mensual, se presenta a continuación la estimación de los caudales calculados en el sitio de captación.

Tabla 1. Balance Hídrico quebrada Innominada San Antonio

	ENE	FEB	MAR	ABR	MAY	JUN	JUL	AGO	SEP	OCT	NOV	DIC
Oferta (l/s)	4.01	3.29	4.37	5.79	5.01	2.32	1.64	1.75	3.62	6.70	8.29	6.54
Q_{ambiental} (0.25*Q_{oferta})	0.44	0.44	0.44	0.44	0.44	0.44	0.44	0.44	0.44	0.44	0.44	0.44
Q_{disponible} (l/s)	3.57	2.85	3.93	5.35	4.58	1.88	1.21	1.31	3.18	6.26	7.85	6.10

- **Área de la Captación (aplica solo para aguas lluvias m²)**
- **Macromedición:** No
- **Estado de la Captación:** Regular
- **Caudal de Diseño de la Captación (L/s)**
- **Continuidad del servicio:** Hasta llenado de tanques, en época de verano
- **Tiene servidumbre:** N/A

Georeferenciación del Punto de Captación (Sistema de Coordenadas MAGNA SIRGAS), altura (msnm).

Punto de Captación	Latitud (N)	Longitud (W)	Altura (msnm)
Bocatoma quebrada Innominada San Antonio	4°37' 29.95"	-75° 38' 19.26"	1730

Observaciones de la Captación:

La captación se realiza de manera directa a través de tubería de succión en el cauce, en el cauce existe un dique o represa antiguo que correspondía a otro sistema de acueducto.



Fotografía 1. Captación del sistema

Descripción de la Llegada al Sitio de Captación:

La captación sobre la quebrada Innominada San Antonio.

4. DESCRIPCIÓN DE LA FUENTE

Revisada la información del sistema de información geográfica del Quindío (SIG Quindío) la fuente de abastecimiento es tributaria del río Roble y dentro de la codificación del POMCA del río La Vieja hace parte de la subcuenca del río Roble.

RESOLUCIÓN NÚMERO 3993 DEL DÍA 22 DE DICIEMBRE DE 2022

"POR MEDIO DE LA CUAL SE PRORROGA CONCESIÓN DE AGUAS SUPERFICIALES PARA USO PECUARIO A LA SEÑORA PAULA TATIANA SALAZAR JIMENEZ – EXPEDIENTE ADMINISTRATIVO No. 13678-22"

Página 4 de 21

Quebrada Innominada San Antonio: 2612154090000

Tipo (Aguas superficiales, Arroyo, Canal, Embalse, Lago o laguna, Quebrada, Río, Pantano, Caño, Jagüey): Quebrada

Nombre de la Fuente: Innominada San Antonio

Descripción de la Fuente:

- La fuente hídrica de abastecimiento objeto de la concesión se encuentra rodeada de vegetación de mediano porte, guadua y construcciones.

CARACTERIZACIÓN DE TRAMOS

Número de Tramo: Único

Nombre del Tramo: Único

Descripción del Tramo: Para los puntos de captación corresponde a tramos únicos.

Longitud (Km): 0.67

PUNTO INICIAL:

Georeferenciación del Punto Inicial de la corriente hídrica (Sistema de Coordenadas MAGNA SIRGAS) altitud (msnm).

Nombre Fuente	Latitud (N)	Longitud (W)	Altura (msnm)
Quebrada Innominada San Antonio	4°37' 30"	-75° 38' 09"	1760

PUNTO FINAL:

Georeferenciación del Punto Final de la corriente hídrica (Sistema de Coordenadas MAGNA SIRGAS) altitud (msnm).

Nombre Fuente	Latitud (N)	Longitud (W)	Altura (msnm)
Quebrada Innominada San Antonio	4°37' 37"	-75° 38' 25"	1630

5. CANTIDAD DE AGUA SOLICITADA Y USO QUE SE DARÁ AL RECURSO HÍDRICO

De acuerdo con lo manifestado en el formulario de solicitud de concesión de aguas, a continuación se calcula la necesidad de agua de acuerdo con la información aportada y la información identificada en la visita.

PECUARIO

Especie	Dotación (lt/animal/día)	Número animales	Q (lt/día)
86.4	55	5940	0.07

El predio se ubica sobre suelo clasificado en el grupo de manejo 7p-3 y 4e-3 de acuerdo con la capacidad de usos de la tierra del POMCA del río La Vieja, el cual tiene las siguientes limitaciones:

7p-3: Pertenecen a este grupo de manejo las tierras de clima templado húmedo y relieve moderadamente escarpado con pendientes del 50 al 75%. Se localizan en las lomas y colinas de La Tebaida, las laderas de la parte media de la cordillera, los taludes del abanico fluvio-volcánico de Armenia-Pereira y en las laderas estructurales de los espinazos (hogbacks) y crestones de Cartago, Obando y La Victoria. Los suelos han evolucionado a partir del manto de alteración de rocas sedimentarias (limolitas, arcillolitas), rocas metamórficas (esquistos, anfibolitas) y depósitos volcano-clásticos de piedemonte. Son suelos profundos, bien drenados, de familia textural fina, franca fina y franca gruesa y moderada a muy alta capacidad de retención de humedad (6 a > 12 cm de agua /100 cm de suelo). Son tierras aptas para establecer sistemas forestales protectores de las fuentes y nacimientos de agua (FPR). Requieren prácticas de manejo tales como control de la erosión con obras de bioingeniería, conducción de aguas superficiales, siembra en contorno y labranza manual.

4e-3: Pertenecen a este grupo de manejo las tierras de clima templado húmedo y muy húmedo y relieve moderadamente ondulado, localizadas en las lomas y colinas de Buenavista y Pijao y en los planos del



RESOLUCIÓN NÚMERO 3993 DEL DÍA 22 DE DICIEMBRE DE 2022

"POR MEDIO DE LA CUAL SE PRORROGA CONCESIÓN DE AGUAS SUPERFICIALES PARA USO PECUARIO A LA SEÑORA PAULA TATIANA SALAZAR JIMENEZ – EXPEDIENTE ADMINISTRATIVO No. 13678-22"

Página 5 de 21

abanico fluvio-volcánico de Circasia y Filandia. Los suelos de las lomas y colinas se han originado a partir del manto de alteración de rocas metamórficas (esquistos, anfibolitas) mientras que en los suelos del abanico predominan las cenizas volcánicas. La capa arable es delgada (18 a 25 cm), con bajos contenidos de materia orgánica, saturación de aluminio del 15 al 30%, pH fuertemente ácido (5,1 a 5,5) y fertilidad baja a moderada. Los perfiles de suelo son profundos, bien drenados, de familia textural franca fina y fina y muy alta capacidad de retención de humedad (> 12 cm de agua /100 cm de suelo). Son tierras aptas para establecer sistemas agrosilvícolas (AGS) con cultivos permanentes y bosque protector. Requieren prácticas de manejo tales como control de la erosión, incorporación de abonos verdes, conducción de aguas superficiales, fertilización acorde con el cultivo, siembra en contorno y labranza mínima bajo condiciones óptimas de humedad de los suelos.

6. EL PREDIO Y/O CAPTACIÓN SE LOCALIZA EN ÁREA PROTEGIDA (señale una opción):

No aplica

DRMI SALENTO: ____

DRMI GÉNOVA: ____

DRMI CHILI BARRAGÁN: ____

DISTRITO DE CONSERVACIÓN DE SUELOS BARBAS BREMEN: ____

7. EL PREDIO Y/O CAPTACIÓN SE ENCUENTRA LEY SEGUNDA (RESERVA FORESTAL CENTRAL): No aplica

ZONA TIPO A: ____

ZONA TIPO B: ____

ZONA TIPO C: ____

8. PREDIOS O COMUNIDADES QUE SE VAN A BENEFICIAR DE LA CONCESIÓN

Con la concesión se beneficiarán los propietarios del predio.

9. EXISTENCIA DE POBLACIONES QUE PUDIESEN SERVIRSE DE LAS MISMAS AGUAS. - EXISTENCIA DE DERIVACIONES PARA RIEGO, PLANTAS ELÉCTRICAS, EMPRESAS INDUSTRIALES U OTROS USOS.

En la visita de campo no se identificó la existencia de poblaciones que pudiesen servirse de las mismas aguas.

10. INDICAR SI DURANTE LA VISITA SE PRESENTA OPOSICIÓN

Durante la visita no se presentaron personas interesadas con derecho a intervenir en el proceso de concesión de agua superficial.

11. ANÁLISIS DE LA REGLAMENTACIÓN DE CORRIENTES (Aplica en caso de estar reglamentada)

La Quebrada objeto de concesión de agua superficial, es tributaria del río Roble para lo cual se contempla lo siguiente:

Una vez revisada la Reglamentación de Corrientes establecida mediante resolución No 1881 del 21 de diciembre de 2011 "POR MEDIO DE LA CUAL SE REGLAMENTA EL USO DE LAS AGUAS DEL RIO ROBLE Y SUS TRIBUTARIOS CUYAS AGUAS DISCURREN EN JURISDICCIÓN DE LOS MUNICIPIOS DE FILANDIA, CIRCASIA, MONTENEGRO Y QUIMBAYA EN EL DEPARTAMENTO DEL QUINDIO" establece lo siguiente:

"Una vez asignado el caudal disponible para distribución, se recomienda la verificación técnica de la disponibilidad de agua para concesiones existentes y nuevas en el Río Roble, así como en las fuentes hídricas que tributan aguas arriba de cada tramo, por ser los que aportan y generan el caudal circundante sobre cada uno de ellos."

12. ANÁLISIS DE LA REVISIÓN DE PLANOS Y OBRAS (Solo si aplica)

No aplica.

13. CONCLUSIONES Y RECOMENDACIONES

- Una vez evaluadas las condiciones de oferta hídrica en la quebrada, del sistema de captación y uso que se da, se recomienda prorrogar el siguiente caudal:



RESOLUCIÓN NÚMERO 3993 DEL DÍA 22 DE DICIEMBRE DE 2022

"POR MEDIO DE LA CUAL SE PRORROGA CONCESIÓN DE AGUAS SUPERFICIALES PARA USO PECUARIO A LA SEÑORA PAULA TATIANA SALAZAR JIMENEZ – EXPEDIENTE ADMINISTRATIVO No. 13678-22"

Página 6 de 21

Fuente Hídrica	Caudal a Otorgar (l/s)	Bocatoma	Uso	Unidad Hidrográfica	Tramo
Quebrada Innominada San Antonio	0.07	Principal	Pecuario	Río Roble	5

- El caudal otorgado, estará sujeto a la disponibilidad del recurso hídrico, razón por la cual la Corporación Autónoma Regional del Quindío no es responsable cuando por causas de eventos de variabilidad climática no pueda garantizar el caudal otorgado.
- La captación se realiza por bombeo.
- Se recomienda otorgar la concesión por un periodo de 10 años.

EL CONCESIONARIO, debe cumplir con las siguientes obligaciones:

1. En cumplimiento del Libro 2 Parte 2 Título 2 Capítulo I Sección 18 del artículo 2.2.1.1.18.1 del Decreto 1076 de 2015 (artículo 1 del Decreto 1449 de 1977), los concesionarios deberán:

- a. No incorporar en las aguas cuerpos o sustancias sólidas, líquidas o gaseosas, tales como basuras, desechos, desperdicios o cualquier sustancia tóxica, o lavar en ellas utensilios, empaques o envases que los contengan o hayan contenido.
- b. Observar las normas que establezcan el Ministerio de Ambiente y Desarrollo Sostenible y el ICA para proteger la calidad de los recursos, en materia de aplicación de productos de agroquímicos.
- c. No provocar la alteración del flujo natural de las aguas o el cambio de su lecho o cauce como resultado de la construcción o desarrollo de actividades no amparadas por permiso o concesión de la autoridad ambiental competente, o de la violación de las previsiones contenidas en la resolución de concesión o permiso.
- d. Aprovechar las aguas con eficiencia y economía en el lugar y para el objeto previsto en la resolución de concesión.
- e. No utilizar mayor cantidad de agua que la otorgada en la concesión.
- f. Construir y mantener las instalaciones y obras hidráulicas en las condiciones adecuadas de acuerdo con la resolución de otorgamiento.
- g. Evitar que las aguas que deriven de una corriente o depósito se derramen o salgan de las obras que las deban obtener.
- h. Contribuir proporcionalmente a la conservación de las estructuras hidráulicas, caminos de vigilancia y demás obras e instalaciones comunes.
- i. Conservar en buen estado de limpieza los cauces y depósitos de aguas naturales o artificiales que existan en sus predios, controlar los residuos de fertilizantes, con el fin de mantener el flujo normal de las aguas y evitar el crecimiento excesivo de la flora acuática.

2. En caso de requerir modificaciones se deberá informar a la Corporación Autónoma Regional del Quindío para establecer la viabilidad de concederlas.

3. En caso de cambio de dirección y/o número de teléfono el Concesionario, se deberá informar a esta Corporación con el fin de actualizar los datos de correspondencia.

4. El Concesionario deberá, dar cumplimiento al Artículo 2.2.1.1.18.2. del Decreto 1076 de 2015, con relación a:

"1. Mantener en cobertura boscosa dentro del predio las áreas forestales protectoras.

Se entiende por áreas forestales protectoras:

- a. Los nacimientos de fuentes de aguas en una extensión por lo menos de 100 metros a la redonda, medidos a partir de su periferia.
 - b. Una faja no inferior a 30 metros de ancha, paralela a las líneas de mareas máximas, a cada lado de los cauces de los ríos, quebradas y arroyos, sean permanentes o no, y alrededor de los lagos o depósitos de agua;
 - c. Los terrenos con pendientes superiores al 100% (45).
2. Proteger los ejemplares de especies de la flora silvestre vedadas que existan dentro del predio.
3. Cumplir las disposiciones relacionadas con la prevención de incendios, de plagas forestales y con el control de quemas"

5. Los concesionarios deberán garantizar un caudal ambiental mínimo de 0.03 l/s después de la captación para el sostenimiento de los ecosistemas aguas abajo.



RESOLUCIÓN NÚMERO 3993 DEL DÍA 22 DE DICIEMBRE DE 2022

"POR MEDIO DE LA CUAL SE PRORROGA CONCESIÓN DE AGUAS SUPERFICIALES PARA USO PECUARIO A LA SEÑORA PAULA TATIANA SALAZAR JIMENEZ – EXPEDIENTE ADMINISTRATIVO No. 13678-22"

Página 7 de 21

6. *Instalar en el término de **cuatro (4) meses, contados a partir de la fecha de ejecutoria de la presente resolución** un sistema de medición para la concesión de aguas superficial, con el fin de determinar en cualquier momento el volumen de agua efectivamente captada.*
7. *Los concesionarios deberán enviar mensualmente a esta Entidad los reportes de agua efectivamente captada.*
8. *Tener en cuenta los principios de sostenibilidad y buenas prácticas ambientales.*
9. *En el evento de requerir obras temporales o permanentes sobre el cauce, los concesionarios deberán tramitar el permiso de ocupación de cauce ante la Corporación Autónoma Regional del Quindío, de conformidad con el artículo 2.2.3.2.12.1 y siguientes del Decreto 1076 de 2015 (artículo 104 del Decreto 1541 de 1978) y con el Decreto 2811 de 1974 que señala "...Quien pretenda construir obras que ocupen el cauce de una corriente o depósito de agua, deberá solicitar autorización". Los concesionarios no podrán obstaculizar o impedir con elementos el normal flujo hídrico.*
10. *En el evento que el beneficiario de la concesión requiera incorporar o introducir a las aguas o suelos sustancias o desechos líquidos o sólidos, ésta deberá solicitar, ante la Corporación Autónoma Regional del Quindío – C.R.Q., **permiso de vertimiento**, el cual deberá reunir los requisitos señalados en los artículos 2.2.3.3.5.1., 2.2.3.3.5.2. del Decreto 1076 de 2015 (artículos 41 y 42 del Decreto 3930 de 2010) y demás normas concordantes. Lo anterior, en cumplimiento del artículo 2.2.3.2.20.2. del Decreto 1076 de 2015 (Decreto 1541 de 1978; artículo 208).*

Que dando alcance al Programa para Uso Eficiente y Ahorro del Agua – PUEAA, personal adscrito a la Subdirección de Regulación y Control Ambiental de la C.R.Q., realizó la correspondiente evaluación de la cual se desprende el siguiente informe técnico:

"EVALUACIÓN TÉCNICA PROGRAMA PARA EL USO EFICIENTE Y AHORRO DEL AGUA SIMPLIFICADO"

Propietario: PAULA TATIANA SALAZAR
Identificación: 30328295
Expediente: 13678-22
Municipio: CIRCASIA
Vereda: MEMBRILLAL
Predio: SAN ANTONIO

1. OBJETIVO

Evaluar y emitir concepto técnico del Programa de Uso Eficiente y Ahorro del Agua dentro del trámite de concesión de agua para el predio.

2. ASPECTOS NORMATIVOS Y CONTENIDO MÍNIMO DEL PROGRAMA.

Se realiza la revisión del contenido mínimo del programa de conformidad con la resolución 1257 de 2018, se tienen los siguientes resultados de evaluación:

Contenido Mínimo del Programa Resolución 1257 de 2018	Evaluación del Documento
1. Información General	
<i>1.1 Indicar si es una fuente de agua superficial o si es una fuente de agua subterránea y si es de tipo lentic o lotico.</i>	<i>Se presenta identificación de fuente</i>
<i>1.2 Identificar la subzona hidrográfica, unidad hidrológica, provincia hidrogeológica o sistema acuifero al cual pertenece el punto de captación, de acuerdo con el tipo de fuente indicada en el numeral 1.1.</i>	<i>Se indica la información</i>
2. Descripción del sistema y método de medición del caudal utilizado en la actividad y unidades de medición correspondientes.	<i>Se menciona se realizará la instalación de medidor volumétrico.</i>



RESOLUCIÓN NÚMERO 3993 DEL DÍA 22 DE DICIEMBRE DE 2022

"POR MEDIO DE LA CUAL SE PRORROGA CONCESIÓN DE AGUAS SUPERFICIALES PARA USO PECUARIO A LA SEÑORA PAULA TATIANA SALAZAR JIMENEZ – EXPEDIENTE ADMINISTRATIVO No. 13678-22"

Página 8 de 21

Contenido Mínimo del Programa Resolución 1257 de 2018	Evaluación del Documento
3. <i>identificación de pérdidas de agua respecto al caudal captado y acciones de control de las mismas.</i>	Se presenta la información

3. CONCLUSIONES

De acuerdo con la revisión y evaluación del programa en conformidad a lo establecido en la ley 373 de 1997 y la resolución 1257 de 2018, se recomienda **APROBAR** el programa de uso eficiente y ahorro del agua simplificado, durante el tiempo de vigencia de la concesión de agua.

De conformidad con el artículo 11 de la Ley 373 de 1.997, deberá entregar y actualizar anualmente la siguiente información:

- a. Nombre de la entidad usuaria, ubicación geográfica y política donde presta el servicio;
- b. Nombre, ubicación geográfica y tipo de la fuente o fuentes donde captan las aguas;
- c. Nombre, ubicación geográfica y tipo de la fuente o fuentes receptoras de los afluentes;
- d. Caudal promedio diario anual en litros por segundo de la fuente de captación y de la fuente receptora de los efluentes;
- e. Caudal promedio diario anual captado por la entidad usuaria;
- f. Número de usuarios del sistema;
- g. Caudal consumido por los usuarios del sistema;
- h. Porcentaje en litros por segundo de las pérdidas del sistema;
- i. Calidad del agua de la fuente abastecedora, de los efluentes y de la fuente receptora de éstos, clase de tratamientos requeridos y el sistema y la frecuencia del monitoreo;
- j. Proyección anual de la tasa de crecimiento de la demanda del recurso hídrico según usos;
- k. Caudal promedio diario en litros por segundo, en épocas secas y de lluvia, en las fuentes de abastecimiento y en las receptoras de los efluentes;
- l. Programas de protección y conservación de las fuentes hídricas;
- m. Fuentes probables de abastecimiento y de vertimiento de efluentes que se dispongan para futuras expansiones de la demanda".

Que la Corporación Autónoma Regional del Quindío – C.R.Q., presume que la información y documentación aportada al presente trámite y de la que no se hizo observación alguna, es veraz, correcta y confiable, razón por la cual ésta actuará bajo los postulados del principio de la buena fe consagrado en el artículo 83 de la Carta Magna, el cual dispone: "Las actuaciones de los particulares y de las autoridades públicas deberán ceñirse a los postulados de la buena fe, la cual se presumirá en todas las gestiones que aquellos adelanten ante ésta", acogiendo así la totalidad de la documentación e información aportada al presente trámite.

La Corporación Autónoma Regional del Quindío – CRQ, en virtud del artículo 9 de la Ley 1437 de 2011, la cual establece las prohibiciones de las autoridades, indicando en el numeral 4: "Exigir constancias, certificaciones o documentos que reposen en la respectiva Entidad".

De igual manera, el artículo noveno del Decreto 019 de 2012 "Ley Antitrámites", trata sobre la prohibición de exigir documentos que reposan en la entidad señalando: "Cuando se esté adelantando un trámite ante la administración, se prohíbe exigir actos administrativos, constancias, certificaciones o documentos que ya reposen en la entidad ante la cual se está tramitando la respectiva actuación (...)" y de los principios de eficacia y economía que rigen las actuaciones administrativas, el primero propende porque las autoridades busquen que los procedimientos logren su finalidad, y para el efecto, deberán remover de oficio los obstáculos puramente formales, entre otros y el segundo tiene por finalidad que las autoridades procedan con austeridad y eficacia, optimizando el uso del tiempo y de los demás recursos, procurando el más alto nivel de calidad en las actuaciones y la protección de los derechos de las personas en concordancia con el Decreto 2106 de 2019, "Por el cual se dictan normas para simplificar, suprimir y reformar tramites, procesos y procedimientos innecesarios existentes en la administración pública".



RESOLUCIÓN NÚMERO 3993 DEL DÍA 22 DE DICIEMBRE DE 2022

"POR MEDIO DE LA CUAL SE PRORROGA CONCESIÓN DE AGUAS SUPERFICIALES PARA USO PECUARIO A LA SEÑORA PAULA TATIANA SALAZAR JIMENEZ – EXPEDIENTE ADMINISTRATIVO No. 13678-22"

Página 9 de 21

Que el artículo 209 de la Constitución Política establece los principios de la función administrativa así:

"Artículo 209. *La función administrativa está al servicio de los intereses generales y se desarrolla con fundamento en los principios de igualdad, moralidad, eficacia, economía, celeridad, imparcialidad y publicidad, mediante la descentralización, la delegación y la desconcentración de funciones.*

Las autoridades administrativas deben coordinar sus actuaciones para el adecuado cumplimiento de los fines del Estado. La administración pública, en todos sus órdenes, tendrá un control interno que se ejercerá en los términos que señale la ley." (letra cursiva fuera del texto original)

Que el Título I de las Disposiciones Generales, artículo tercero del Código de Procedimiento Administrativo y de lo Contencioso Administrativo, consagra: "*Principios: Todas las autoridades deberán interpretar y aplicar las disposiciones que regulan las actuaciones y procedimientos administrativos a la luz de los principios consagrados en la Constitución Política, en la Parte Primera de este Código y en las leyes especiales.*

Las actuaciones administrativas se desarrollarán, especialmente, con arreglo a los principios del debido proceso, igualdad, imparcialidad, buena fe, moralidad, participación, responsabilidad, transparencia, publicidad, coordinación, eficacia, economía y celeridad (...)."

DISPOSICIONES LEGALES DE LA CONCESIÓN DE AGUAS

Que el Capítulo 2 Sección 5 artículo 2.2.3.2.5.1. del Decreto 1076 de 2015 "*Por medio del cual se expide el Decreto Único Reglamentario del Sector Ambiente y Desarrollo Sostenible*", dispone "*El Derecho al uso de las aguas y de los cauces se adquiere de conformidad con el artículo 51 del Decreto - Ley 2811 de 1974:*

- a. Por ministerio de la ley;*
- b. Por concesión;*
- c. Por permiso, y*
- d. Por asociación."*

ARTÍCULO 2.2.3.2.5.3. Concesión para el uso de las aguas. *Toda persona natural o jurídica, pública o privada, requiere concesión o permiso de la Autoridad Ambiental competente para hacer uso de las aguas públicas o sus cauces, salvo en los casos previstos en los artículos 2.2.3.2.6.1 y 2.2.3.2.6.2 de este Decreto.*

ARTÍCULO 2.2.3.2.7.1. Disposiciones comunes *Toda persona natural o jurídica, pública o privada, requiere concesión para obtener el derecho al aprovechamiento de las aguas para los siguientes fines:*

- a. Abastecimiento doméstico en los casos que requiera derivación;*
- b. Riego y silvicultura;*
- c. Abastecimiento de abrevaderos cuando se requiera derivación;*
- d. Uso industrial;*
- e. Generación térmica o nuclear de electricidad;*
- f. Explotación minera y tratamiento de minerales;*
- g. Explotación petrolera;*
- h. Inyección para generación geotérmica;*
- í. Generación hidroeléctrica;*
- j. Generación cinética directa;*



RESOLUCIÓN NÚMERO 3993 DEL DÍA 22 DE DICIEMBRE DE 2022

"POR MEDIO DE LA CUAL SE PRORROGA CONCESIÓN DE AGUAS SUPERFICIALES PARA USO PECUARIO A LA SEÑORA PAULA TATIANA SALAZAR JIMENEZ – EXPEDIENTE ADMINISTRATIVO No. 13678-22"

Página 10 de 21

- k. Flotación de maderas;
- l. Transporte de minerales y sustancias tóxicas;
- m. Acuicultura y pesca;
- n. Recreación y deportes;
- o. Usos medicinales, y
- p. Otros usos similares.

Que la sección 9 del Capítulo 2 consagra en los artículos 2.2.3.2.9.1. y 2.2.3.2.9.2. del Decreto 1076 de 2015, los requisitos formales para solicitar una concesión de aguas, señalando entre otros, que *"las personas naturales o jurídicas y las entidades gubernamentales que deseen aprovechar aguas para usos diferentes de aquellos que se ejercen por ministerio de la ley requieren concesión,"*

FUNDAMENTOS JURÍDICOS

Que el artículo 8º de la Constitución Política determina: *"Es obligación del Estado y de las personas proteger las riquezas culturales y naturales de la nación"*.

Que así mismo, la Constitución Política de Colombia en su artículo 79 consagra el derecho a gozar de un ambiente sano y dispone que es deber del Estado proteger la diversidad e integridad del ambiente, conservar las áreas de especial importancia ecológica y fomentar la educación para el logro de estos fines.

Que el artículo 80 ibídem señala que corresponde al Estado planificar el manejo y aprovechamiento de los recursos naturales, para garantizar su desarrollo sostenible, su conservación, restauración o sustitución. Indica además el artículo referido que el Estado deberá prevenir y controlar los factores de deterioro ambiental, imponer las sanciones legales y exigir la reparación de los daños causados.

Que el artículo 83 de la Carta Magna, dispone: *"Las actuaciones de los particulares y de las autoridades públicas deberán ceñirse a los postulados de la buena fe, la cual se presumirá en todas las gestiones que aquellos adelanten ante ésta"*

Que el artículo 95 ibídem, preceptúa en su numeral 8º, como *"un deber del ciudadano, proteger los recursos culturales y naturales del país y velar por la conservación de un ambiente sano"*.

Que el artículo 3 de la Ley 1437 de 2011 consagra: **"Principios.** *Todas las autoridades deberán interpretar y aplicar las disposiciones que regulan las actuaciones y procedimientos administrativos a la luz de los principios consagrados en la Constitución Política, en la Parte Primera de este Código y en las leyes especiales.*

Las actuaciones administrativas se desarrollarán, especialmente, con arreglo a los principios del debido proceso, igualdad, imparcialidad, buena fe, moralidad, participación, responsabilidad, transparencia, publicidad, coordinación, eficacia, economía y celeridad...

4. En virtud del principio de buena fe, las autoridades y los particulares presumirán el comportamiento leal y fiel de unos y otros en el ejercicio de sus competencias, derechos y deberes..."

Es así como la Corte Constitucional en diversas ocasiones se ha manifestado sobre el principio de la buena fe, entre los muchos pronunciamientos está el contenido en la sentencia C-544 de 1994, que en su parte pertinente expone:

"(...) La buena fe ha sido, desde tiempos inmemoriales, uno de los principios fundamentales del derecho, ya se mire por su aspecto activo, como el deber de proceder con lealtad en nuestras relaciones jurídicas, o por el aspecto pasivo, como el derecho a esperar que los demás procedan



RESOLUCIÓN NÚMERO 3993 DEL DÍA 22 DE DICIEMBRE DE 2022

"POR MEDIO DE LA CUAL SE PRORROGA CONCESIÓN DE AGUAS SUPERFICIALES PARA USO PECUARIO A LA SEÑORA PAULA TATIANA SALAZAR JIMENEZ – EXPEDIENTE ADMINISTRATIVO No. 13678-22"

Página 11 de 21

en la misma forma. En general, los hombres proceden de buena fe: es lo que usualmente ocurre. Además, el proceder de mala fe, cuando media una relación jurídica, en principio constituye una conducta contraria al orden jurídico y sancionada por éste. En consecuencia, es una regla general que la buena fe se presume: de una parte, es la manera usual de comportarse; y de la otra, a la luz del derecho, las faltas deben comprobarse. Y es una falta el quebrantar la buena fe.

... La buena fe, como principio general que es, no requiere consagración normativa, pero se hace aquí explícita su presunción respecto de los particulares en razón de la situación de inferioridad en que ellos se encuentran frente a las autoridades públicas y como mandato para éstas en el sentido de mirar al administrado primeramente como el destinatario de una actividad de servicio...

Claro resulta por qué la norma tiene dos partes: la primera, la consagración de la obligación de actuar de buena fe, obligación que se predica por igual de los particulares y de las autoridades públicas. La segunda, la reiteración de la presunción de la buena fe de los particulares en todas las gestiones que adelanten ante las autoridades públicas.

Es, pues, una norma que establece el marco dentro del cual deben cumplirse las relaciones de los particulares con las autoridades públicas. Naturalmente, es discutible si el hecho de consagrar en la Constitución la regla de la buena fe, contribuya a darle una vigencia mayor en la vida de relación, o disminuya la frecuencia de los comportamientos que la contrarían."

Que la Ley 23 de 1973 en su artículo 2º establece que el medio ambiente es un patrimonio común, cuyo mejoramiento y conservación son actividades de utilidad pública, en la que deben participar el Estado y los particulares, y así mismo, define que el medio ambiente está constituido por la atmósfera y los recursos naturales renovables.

Que el Decreto - Ley 2811 de 1974 por el cual se adoptó el Código Nacional de Recursos Naturales Renovables y de Protección al Medio Ambiente, establece en su artículo 1º que el ambiente es patrimonio común, y que el Estado y los particulares deben participar en su preservación y manejo, por ser de utilidad pública e interés social.

Que según el artículo 31 numeral 2º de la Ley 99 de 1993, corresponde a las Corporaciones Autónomas Regionales ejercer la función de máxima autoridad ambiental en el área de su jurisdicción de acuerdo con las normas de carácter superior y conforme a los criterios y directrices trazadas por el Ministerio de Ambiente y Desarrollo Sostenible.

Que la Corporación Autónoma Regional del Quindío - C.R.Q., de conformidad con el artículo 31, numeral 9 de la Ley 99 de 1993, tiene dentro de sus funciones la de otorgar concesiones, permisos, autorizaciones y licencias ambientales requeridas por la Ley para el uso, aprovechamiento o movilización de los recursos naturales renovables o para el desarrollo de actividades que afectan o puedan afectar el medio ambiente.

Que el artículo 31 de la Ley 99 de 1993, numerales 12 y 13, establece como funciones de las Corporaciones Autónomas Regionales, la evaluación control y seguimiento ambiental por los usos del agua, suelo, aire y demás recursos naturales renovables, lo cual comprende la expedición de las respectivas licencias ambientales, permisos, concesiones, autorizaciones y salvoconductos así mismo recaudar conforme a la Ley, las contribuciones, tasas, derechos, tarifas y multas generadas por el uso y aprovechamiento de los mismos, fijando el monto en el territorio de su jurisdicción con base en las tarifas mínimas establecidas por el Ministerio de Ambiente y Desarrollo Sostenible.

Que, en el Departamento del Quindío, la Corporación Autónoma Regional del Quindío- C.R.Q., es la máxima autoridad ambiental, y tiene dentro de sus competencias otorgar las autorizaciones, permisos y licencias ambientales a los proyectos, obras y/o actividades de su competencia a desarrollarse en el área de su jurisdicción.



RESOLUCIÓN NÚMERO 3993 DEL DÍA 22 DE DICIEMBRE DE 2022

"POR MEDIO DE LA CUAL SE PRORROGA CONCESIÓN DE AGUAS SUPERFICIALES PARA USO PECUARIO A LA SEÑORA PAULA TATIANA SALAZAR JIMENEZ – EXPEDIENTE ADMINISTRATIVO No. 13678-22"

Página 12 de 21

Que la Ley 373 de 1997, estableció el programa para el uso eficiente y ahorro del agua, el cual indica que: "Todo plan ambiental regional y municipal debe incorporar obligatoriamente un programa para el uso eficiente y ahorro del agua. Se entiende por programa para el uso eficiente y ahorro de agua el conjunto de proyectos y acciones que deben elaborar y adoptar las entidades encargadas de la prestación de los servicios de acueducto, alcantarillado, riego y drenaje, producción hidroeléctrica y demás usuarios del recurso hídrico.

Las Corporaciones Autónomas Regionales y demás autoridades ambientales encargadas del manejo, protección y control del recurso hídrico en su respectiva jurisdicción, aprobarán la implantación y ejecución de dichos programas en coordinación con otras corporaciones autónomas que compartan las fuentes que abastecen los diferentes usos".

Por su parte el Decreto 1090 de 2018, "Por el cual se adiciona el Decreto 1076 de 2015, Decreto Único Reglamentario del Sector Ambiente y Desarrollo Sostenible, en lo relacionado con el Programa para el Uso Eficiente y Ahorro de Agua y se dictan otras disposiciones", reglamentó la Ley 373 de 1997 adicionando lineamientos a la referida norma, así como la Resolución 1257 de 2018.

Por lo anterior, el Programa para el Uso Eficiente y Ahorro del Agua – PUEAA, es una herramienta enfocada a la optimización del uso del recurso hídrico, conformado por el conjunto de proyectos y acciones que le corresponde elaborar y adoptar a los usuarios que soliciten concesión de aguas, con el propósito de contribuir a la sostenibilidad de este recurso.

Que el Decreto 1076 de 2015, modificado por el Decreto 1155 de 2017 en los artículos 2.2.9.6.1.9., 2.2.9.6.1.10. y 2.2.9.6.1.12., compilado en el Decreto 155 de 2004, "Por el cual se reglamenta el artículo 43 de la Ley 99 de 1993 sobre tasas por utilización de aguas y se adoptan otras disposiciones", expone la forma como tanto las personas naturales o jurídicas, públicas o privadas, deben cancelar la tasa por utilización del agua en virtud de una concesión.

Que por su parte el Parágrafo 3º del artículo 216 de la Ley 1450 de 2012, por medio de la cual se expidió el Plan Nacional de Desarrollo 2010-2014, expone, frente a las tasa por uso del agua que las mismas serán cobradas a todas aquellas personas que hacen uso del recurso hídrico en virtud de una concesión, así como también a aquellas que utilizan el agua sin ninguna autorización emitida por la Autoridad Ambiental competente, dicha norma preceptúa: "Parágrafo 3º: La tasa por utilización de aguas se cobrará a todos los usuarios del recurso hídrico, excluyendo a los que utilizan el agua por ministerio de ley, pero incluyendo aquellos que no cuentan con la concesión de aguas, sin perjuicio de la imposición de las medidas preventivas y sancionatorias a que haya lugar y sin que implique bajo ninguna circunstancia su legalización".

Que el Parágrafo 3º del artículo 216 de la Ley 1450 de 2012, por medio de la cual se expidió el Plan Nacional de Desarrollo 2010 – 2014, conserva su vigencia conforme al artículo 336 de la Ley 1955 de 2019 "POR EL CUAL SE EXPIDE EL PLAN NACIONAL DE DESARROLLO 2018- 2022. PACTO POR COLOMBIA, PACTO POR LA EQUIDAD".

Que de conformidad con lo previsto en el artículo 42 del Código de Procedimiento Administrativo y de lo Contencioso Administrativo, las autoridades administrativas están obligadas a tomar las decisiones que en derecho corresponda, motivadas, habiéndose dado oportunidad a los interesados para expresar sus opiniones, y con base en las pruebas e informes disponibles, y de todas las peticiones que hayan sido oportunamente planteadas dentro de la actuación por el peticionario y por los terceros reconocidos.

Que es deber de esta Entidad, efectuar el cobro por concepto de los servicios de evaluación y seguimiento ambiental, independientemente del otorgamiento o no de un permiso ambiental, para el caso particular se solicitó **CONCESIÓN DE AGUAS SUPERFICIALES**.



RESOLUCIÓN NÚMERO 3993 DEL DÍA 22 DE DICIEMBRE DE 2022

"POR MEDIO DE LA CUAL SE PRORROGA CONCESIÓN DE AGUAS SUPERFICIALES PARA USO PECUARIO A LA SEÑORA PAULA TATIANA SALAZAR JIMENEZ – EXPEDIENTE ADMINISTRATIVO No. 13678-22"

Página 13 de 21

Que, de igual manera, el numeral 13 del artículo 31 de la Ley 99 de 1993 determinó que corresponde a las autoridades ambientales recaudar, conforme a la ley, las contribuciones, tasa, derechos, tarifas y multas por concepto del uso y aprovechamiento de los recursos naturales renovables y fijar su monto en el territorio de su jurisdicción.

Por su parte, el artículo 46 numeral 11 de la Ley 99 de 1993 estableció como patrimonio y rentas de las Corporaciones, los derechos causados por el otorgamiento de licencias, permisos, autorizaciones, concesiones y salvoconductos, de acuerdo con la escala tarifaria que para el efecto expida el Ministerio de Ambiente.

Que la Ley 633 de 2000 *"por la cual se expiden normas en materia tributaria, se dictan disposiciones sobre el tratamiento a los fondos obligatorios para la vivienda de interés social y se introducen normas para fortalecer las finanzas de la rama Judicial"*, establece en su artículo 96 la tarifa de las licencias ambientales y otros instrumentos de control y manejo ambiental.

Que el cobro que se aplicó por los servicios de evaluación y seguimiento, se encuentra establecido en la Ley 633 de 2000, en la Resolución número 1280 del 2010, expedida por el Ministerio de Ambiente, Vivienda y Desarrollo Territorial, adoptadas por esta Autoridad Ambiental mediante la Resolución número 000257 del cinco (05) de febrero de dos mil veintiuno (2021) *"Por medio la cual se adoptan los parámetros y el procedimiento para el cobro de tarifas por concepto de los servicios de evaluación y seguimiento ambiental de las licencias, permisos, concesiones, autorizaciones, demás instrumentos de control y manejo ambiental y se establecen los valores a cobrar por concepto de bienes y servicios que ofrece la Corporación Autónoma Regional del Quindío, para la vigencia 2021"*, tiene su fundamento técnico y jurídico en la información y tablas adoptadas por dichas disposiciones, modificada parcialmente por la Resolución 000605 del día veintiuno (21) de abril del año dos mil veintiuno 2021.

Que el artículo 2.2.3.2.8.6. del Decreto 1076 de 2015 autoriza la modificación de las resoluciones así: *"Toda concesión implica para el beneficiario, como condición esencial para su subsistencia, la inalterabilidad de las condiciones impuestas en la respectiva resolución. Cuando el concesionario tenga necesidad de efectuar cualquier modificación en las condiciones que fija la resolución respectiva, deberá solicitar previamente la autorización correspondiente comprobando la necesidad de la reforma."*

Que según la sentencia del seis (06) de febrero de mil novecientos ochenta el consejero ponente Carlos Galindo Pinilla, expediente 2713 del Consejo de Estado: *"los actos administrativos son susceptibles de ser modificados por medio de corrección, aclaración o reforma según el caso."*

Que dado lo anterior, es importante anotar que el Acto Administrativo, es toda declaración de voluntad de una autoridad administrativa, que tiene por finalidad producir efectos jurídicos para la satisfacción de un interés administrativo y que tiene por objeto crear, modificar o extinguir una situación jurídica subjetiva.

Que la Corte Constitucional a través de las sentencias C-632 de 2011 y T-500 de 2012 se pronunció con respecto al medio ambiente, el derecho a un Ambiente Sano y la importancia del recurso hídrico.

Que la sección 13 del Capítulo 2 artículo 2.2.3.2.13.16. Decreto 1076 de 2015, indica que en casos de producirse escasez crítica por sequías, contaminación, catástrofes naturales o perjuicios producidos por el hombre, que limiten los caudales útiles disponibles, se podrá restringir los usos o consumos temporalmente. A tal efecto podrá establecer turnos para el uso o distribuir porcentualmente los caudales utilizables y será aplicable, aunque afecte derechos otorgados por concesiones o permisos.

Que el suministro de aguas para satisfacer concesiones está sujeto a la disponibilidad del recurso, por tanto, el Estado no es responsable cuando por causa naturales no pueda garantizar el caudal



RESOLUCIÓN NÚMERO 3993 DEL DÍA 22 DE DICIEMBRE DE 2022

"POR MEDIO DE LA CUAL SE PRORROGA CONCESIÓN DE AGUAS SUPERFICIALES PARA USO PECUARIO A LA SEÑORA PAULA TATIANA SALAZAR JIMENEZ – EXPEDIENTE ADMINISTRATIVO No. 13678-22"

Página 14 de 21

concedido. En caso de escasez todas serán abastecidas a prorrata o por turnos como lo estipula el artículo 2.2.3.2.13.16. del citado Decreto. Lo anterior de conformidad con la sección 7 del Capítulo 2 artículo 2.2.3.2.7.2. Decreto 1076 de 2015.

CONSIDERACIONES DE LA SUBDIRECCIÓN DE REGULACIÓN Y CONTROL AMBIENTAL DE LA CORPORACIÓN AUTÓNOMA REGIONAL DEL QUINDÍO – C.R.Q., FRENTE A LA PRESENTE SOLICITUD DE CONCESIÓN DE AGUAS SUPERFICIALES:

1. Que de conformidad con el informe técnico presentado por parte de Contratista de esta Corporación producto de la visita realizada al predio el día 14 de diciembre de 2022, se evidenció que el sistema de captación es por bombeo y se realiza de manera directa a través de tubería de succión en el cauce, por lo tanto, las necesidades del predio corresponden a un caudal de 0.07 l/t, para uso pecuario.
2. Que mediante la Resolución número 2774 de fecha primero (01) de noviembre de dos mil diecisiete (2017), se otorgó a favor de la señora Paula Tatiana Salazar Jiménez, identificada con cedula de ciudadanía número 30.328.295 de Manizales (C), actuando en calidad de propietaria, concesión de aguas superficiales, la cual fue notificada el día siete (07) de noviembre de dos mil diecisiete (2017), cobrando ejecutoria el citado acto administrativo el día veintidós (22) de noviembre de dos mil diecisiete (2017), razón por la cual el interesado contaba con la potestad de solicitar la prórroga hasta el veintidós (22) de noviembre de dos mil veintidós (2022), lo cual se realizó por parte del interesado, el día nueve (09) de noviembre de dos mil veintidós (2022), es decir, dentro del último año de vigencia de la citada Resolución, conforme con el término estipulado en la sección 8 del Capítulo 2 del artículo 2.2.3.2.8.4 del Decreto 1076 de 2015 (artículo 47 del Decreto 1541 de 1978), con lo cual se colige que la presente solicitud de prórroga de concesión de aguas superficiales, se efectuó dentro de los términos legales.
3. Que el informe técnico constituye el instrumento mediante el cual se evalúa la solicitud de concesión de aguas superficiales objeto de la presente Resolución, el cual constituye la principal fuente o herramienta para establecer si es factible técnica y ambientalmente el otorgamiento de una concesión de aguas.
4. En este orden de ideas, es necesaria la implementación del programa para el uso eficiente y ahorro del agua, toda vez que el agua es un recurso limitado y vital para el ser humano, con este programa se busca la optimización y sostenibilidad del uso del recurso hídrico, en el marco de la regulación y normatividad vigente.

Con respeto, al Programa para el Uso Eficiente y Ahorro del Agua – PUEAA aportado por el solicitante, esta Entidad emitió informe técnico transcrito previamente, mediante el cual se indicó viabilidad para aprobar el mismo, toda vez que el programa presentado cumplió con los requisitos consagrados en la Ley 373 de 1997, Decreto 1090 de 2018 y Resolución 1257 de 2018.

5. Que de acuerdo con el informe técnico transcrito líneas atrás, se puede inferir que conforme con la documentación técnica aportada al trámite y con la visita realizada por parte de esta Corporación, se logró verificar que los planos y obras se encuentran aprobados mediante la Resolución número 2774 de fecha primero (01) de noviembre de dos mil diecisiete (2017).
6. Por otra parte, se tiene que en nuestro ordenamiento jurídico el principio constitucional de la buena fe constituye el punto de partida sobre el cual se erige la confianza que debe imperar entre la Administración y los administrados en las actuaciones o negocios que estos sostienen.



RESOLUCIÓN NÚMERO 3993 DEL DÍA 22 DE DICIEMBRE DE 2022

"POR MEDIO DE LA CUAL SE PRORROGA CONCESIÓN DE AGUAS SUPERFICIALES PARA USO PECUARIO A LA SEÑORA PAULA TATIANA SALAZAR JIMENEZ – EXPEDIENTE ADMINISTRATIVO No. 13678-22"

Página 15 de 21

Por lo anterior, y con fundamento en el principio de la buena fe, el cual constituye para la Corporación el acoger y presumir para el caso sub - examine la buena fe del solicitante, sin la necesidad que medie comprobación alguna, bastando sólo la confianza que la Administración deposita en los argumentos presentados por ésta.

7. Que este Despacho considera procedente acoger en su totalidad la información aportada por la solicitante y la recopilada en la visita técnica, como también el concepto técnico presentado, los cuales constituyen el principal sustento e instrumento para acceder o no a la solicitud de concesión de aguas, objeto de la presente Resolución.
8. Así las cosas, en consideración a la viabilidad técnica y verificado el cumplimiento de los requisitos legales exigidos por la normatividad ambiental vigente para las concesiones de aguas superficiales, este Despacho procederá a otorgar lo solicitado, con la imposición de las obligaciones ambientales que serán señaladas en la parte resolutive del presente Acto Administrativo, sin perjuicio de los permisos, licencias, autorizaciones, entre otros a que haya lugar, de acuerdo a las exigencias de las autoridades competentes.
9. Que, en virtud de lo anterior, esta Corporación entrará a definir el trámite administrativo relativo a la solicitud de **CONCESIÓN DE AGUAS SUPERFICIALES** para uso **pecuario**, requerido por la señora Paula Tatiana Salazar Jiménez.

Que, en mérito de lo expuesto, el **SUBDIRECTOR DE REGULACIÓN Y CONTROL AMBIENTAL DE LA CORPORACIÓN AUTÓNOMA REGIONAL DEL QUINDÍO – C.R.Q.**,

RESUELVE

ARTÍCULO PRIMERO: OTORGAR prorroga a favor de la señora **PAULA TATIANA SALAZAR JIMENEZ** identificada con cedula de ciudadanía número 30.328.295 de Manizales (C), actuando en calidad de propietaria, prorroga de **CONCESIÓN DE AGUAS SUPERFICIALES** para uso **pecuario**, en beneficio del predio denominado: **1) SAN ANTONIO VEREDA LA PIZARRA**, ubicado en la **VEREDA CIRCASIA** jurisdicción del Municipio de **CIRCASIA**, identificado con el folio de matrícula inmobiliaria número **280-20673** y ficha catastral No. **63190000100060002000**, como se detalla a continuación:

<i>Fuente Hídrica</i>	<i>Caudal a Otorgar (l/s)</i>	<i>Bocatoma</i>	<i>Uso</i>	<i>Unidad Hidrográfica</i>	<i>Tramo</i>
<i>Quebrada Innomada San Antonio</i>	<i>0.07</i>	<i>Principal</i>	<i>Pecuario</i>	<i>Río Roble</i>	<i>5</i>

PARÁGRAFO PRIMERO: - El término de la **CONCESIÓN DE AGUAS SUPERFICIALES**, será de **cinco (5) años** contados a partir de la fecha de ejecutoria de la presente Resolución, término que podrá ser prorrogado a petición del concesionario dentro del último año de vigencia.

PARÁGRAFO SEGUNDO: - PRÓRROGA: El término de la concesión de aguas podrá ser prorrogado a petición del Concesionario dentro del último año de vigencia, salvo razones de conveniencia pública, conforme a lo estipulado en la sección 8 del Capítulo 2 del artículo 2.2.3.2.8.4 del Decreto 1076 de 2015. En el caso de no solicitar ante esta Autoridad Ambiental la prórroga de la presente concesión de aguas dentro del término señalado anteriormente, se entenderá que la misma se da por terminada, sin perjuicio de lo dispuesto en el Parágrafo 3º del artículo 216 de la Ley 1450 de 2012, en concordancia con la Ley 1753 de 2015, frente al cobro de la tasa por uso del agua y de que se tramite una nueva concesión de aguas con el cumplimiento de los requisitos establecidos en la Sección 9 del Capítulo 2 artículos 2.2.3.2.9.1. y 2.2.3.2.9.2. del Decreto 1076 de 2015 y demás normas concordantes.



RESOLUCIÓN NÚMERO 3993 DEL DÍA 22 DE DICIEMBRE DE 2022

"POR MEDIO DE LA CUAL SE PRORROGA CONCESIÓN DE AGUAS SUPERFICIALES PARA USO PECUARIO A LA SEÑORA PAULA TATIANA SALAZAR JIMENEZ – EXPEDIENTE ADMINISTRATIVO No. 13678-22"

Página 16 de 21

PARÁGRAFO TERCERO: - El sistema de captación es por bombeo.

PARÁGRAFO CUARTO: - La **CONCESIÓN DE AGUAS SUPERFICIALES** es para uso exclusivamente **pecuario**, cualquier proyecto, obra o actividad diferente, deberá iniciarse ante esta Autoridad Ambiental el correspondiente trámite.

PARÁGRAFO QUINTO: - La Concesión de Aguas Superficiales es para uso exclusivamente **doméstico y pecuario**, cualquier actividad diferente que requiera de infraestructura, deberá iniciarse ante esta Autoridad Ambiental el correspondiente trámite.

PARÁGRAFO SEXTO: - El otorgamiento de la presente concesión de aguas superficiales, no implica autorización de servidumbre alguna, ni de Licencia de Construcción, razón por la cual el concesionario, es el responsable de obtener dichos permisos, ante las autoridades competentes. La ejecución de proyecto o actividad, deberá cumplir con las determinantes ambientales establecidas por la Corporación.

PARÁGRAFO SEPTIMO: - El caudal otorgado, estará sujeto a la disponibilidad del recurso hídrico, razón por la cual la Corporación Autónoma Regional del Quindío no es responsable cuando por causas de eventos de variabilidad climática no pueda garantizar el caudal otorgado.

ARTICULO SEGUNDO: - OBLIGACIONES: - EL CONCESIONARIO, debe cumplir con las siguientes obligaciones:

1. En cumplimiento del Libro 2 Parte 2 Título 2 Capítulo I Sección 18 del artículo 2.2.1.1.18.1 del Decreto 1076 de 2015 (artículo 1 del Decreto 1449 de 1977), los concesionarios deberán:
 - No incorporar en las aguas cuerpos o sustancias sólidas, líquidas o gaseosas, tales como basuras, desechos, desperdicios o cualquier sustancia tóxica, o lavar en ellas utensilios, empaques o envases que los contengan o hayan contenido.
 - Observar las normas que establezcan el Ministerio de Ambiente y Desarrollo Sostenible y el ICA para proteger la calidad de los recursos, en materia de aplicación de productos de agroquímicos.
 - No provocar la alteración del flujo natural de las aguas o el cambio de su lecho o cauce como resultado de la construcción o desarrollo de actividades no amparadas por permiso o concesión de la autoridad ambiental competente, o de la violación de las previsiones contenidas en la resolución de concesión o permiso.
 - Aprovechar las aguas con eficiencia y economía en el lugar y para el objeto previsto en la resolución de concesión.
 - No utilizar mayor cantidad de agua que la otorgada en la concesión.
 - Construir y mantener las instalaciones y obras hidráulicas en las condiciones adecuadas de acuerdo con la resolución de otorgamiento.
 - Evitar que las aguas que deriven de una corriente o depósito se derramen o salgan de las obras que las deban obtener.
 - Contribuir proporcionalmente a la conservación de las estructuras hidráulicas, caminos de vigilancia y demás obras e instalaciones comunes.
 - Conservar en buen estado de limpieza los cauces y depósitos de aguas naturales o artificiales que existan en sus predios, controlar los residuos de fertilizantes, con el fin de mantener el flujo normal de las aguas y evitar el crecimiento excesivo de la flora acuática.
2. En caso de requerir modificaciones se deberá informar a la Corporación Autónoma Regional del Quindío para establecer la viabilidad de concederlas.
3. En caso de cambio de dirección y/o número de teléfono el Concesionario, se deberá informar a esta Corporación con el fin de actualizar los datos de correspondencia.



RESOLUCIÓN NÚMERO 3993 DEL DÍA 22 DE DICIEMBRE DE 2022

"POR MEDIO DE LA CUAL SE PRORROGA CONCESIÓN DE AGUAS SUPERFICIALES PARA USO PECUARIO A LA SEÑORA PAULA TATIANA SALAZAR JIMENEZ – EXPEDIENTE ADMINISTRATIVO No. 13678-22"

Página 17 de 21

4. El Concesionario deberá, dar cumplimiento al Artículo 2.2.1.1.18.2. del Decreto 1076 de 2015, con relación a:

"1. Mantener en cobertura boscosa dentro del predio las áreas forestales protectoras.

Se entiende por áreas forestales protectoras:

- d. Los nacimientos de fuentes de aguas en una extensión por lo menos de 100 metros a la redonda, medidos a partir de su periferia.*
- e. Una faja no inferior a 30 metros de ancha, paralela a las líneas de mareas máximas, a cada lado de los cauces de los ríos, quebradas y arroyos, sean permanentes o no, y alrededor de los lagos o depósitos de agua;*
- f. Los terrenos con pendientes superiores al 100% (45).*

2. Proteger los ejemplares de especies de la flora silvestre vedadas que existan dentro del predio.

3. Cumplir las disposiciones relacionadas con la prevención de incendios, de plagas forestales y con el control de quemas"

5. Los concesionarios deberán garantizar un caudal ambiental mínimo del 50% después de la captación para el sostenimiento de los ecosistemas aguas abajo, así como garantizar este recurso a posibles usuarios que en un futuro requieran del líquido.
6. Instalar en el término de **cuatro (4) meses, contados a partir de la fecha de ejecutoria de la presente resolución** un sistema de medición para la concesión de aguas superficial, con el fin de determinar en cualquier momento el volumen de agua efectivamente captada.
7. Los concesionarios deberán enviar mensualmente a esta Entidad los reportes de agua efectivamente captada.
8. Tener en cuenta los principios de sostenibilidad y buenas prácticas ambientales.
9. En el evento de requerir obras temporales o permanentes sobre el cauce, los concesionarios deberán tramitar el permiso de ocupación de cauce ante la Corporación Autónoma Regional del Quindío, de conformidad con el artículo 2.2.3.2.12.1 y siguientes del Decreto 1076 de 2015 (artículo 104 del Decreto 1541 de 1978) y con el Decreto 2811 de 1974 que señala "...*Quien pretenda construir obras que ocupen el cauce de una corriente o depósito de agua, deberá solicitar autorización*". Los concesionarios no podrán obstaculizar o impedir con elementos el normal flujo hídrico.
10. En el evento que el beneficiario de la concesión requiera incorporar o introducir a las aguas o suelos sustancias o desechos líquidos o sólidos, ésta deberá solicitar, ante la Corporación Autónoma Regional del Quindío – C.R.Q., **permiso de vertimiento**, el cual deberá reunir los requisitos señalados en los artículos 2.2.3.3.5.1., 2.2.3.3.5.2. del Decreto 1076 de 2015 (artículos 41 y 42 del Decreto 3930 de 2010) y demás normas concordantes. Lo anterior, en cumplimiento del artículo 2.2.3.2.20.2. del Decreto 1076 de 2015 (Decreto 1541 de 1978; artículo 208).
11. Dar estricto cumplimiento a la demás normatividad ambiental vigente y aplicable.

PARAGRAFO PRIMERO: PROHIBICIONES DEL CONCESIONARIO:



RESOLUCIÓN NÚMERO 3993 DEL DÍA 22 DE DICIEMBRE DE 2022

"POR MEDIO DE LA CUAL SE PRORROGA CONCESIÓN DE AGUAS SUPERFICIALES PARA USO PECUARIO A LA SEÑORA PAULA TATIANA SALAZAR JIMENEZ – EXPEDIENTE ADMINISTRATIVO No. 13678-22"

Página 18 de 21

- Emplear la concesión para un uso diferente al otorgado en el artículo primero del presente acto administrativo.
- El concesionario no podrá obstaculizar o impedir con elementos el normal flujo hídrico, sin perjuicio de lo estipulado en el artículo 2.2.3.2.3. del Decreto 1076 de 2015.
- Se prohíbe utilizar mayor cantidad de agua a la otorgada, desperdiciar o dar destinación diferente a las aguas asignadas.
- Obstaculizar, impedir la vigilancia o inspección a los funcionarios o contratistas competentes de la Corporación Autónoma Regional del Quindío – C.R.Q., o negarse a suministrar la información que se requiera por parte de éstos.
- Las demás prohibiciones contempladas en la Sección 24 del Capítulo 2 artículos 2.2.3.2.24.1. y 2.2.3.2.24.2. del Decreto 1076 de 2015.

ARTÍCULO TERCERO: - APROBAR por parte de la **CORPORACIÓN AUTÓNOMA REGIONAL DEL QUINDÍO - C.R.Q.**, el **PROGRAMA PARA EL USO EFICIENTE Y AHORRO DEL AGUA – PUEAA**, a la señora **PAULA TATIANA SALAZAR JIMENEZ** identificada con cedula de ciudadanía número 30.328.295 de Manizales (C), actuando en calidad de propietaria del predio denominado: **1) SAN ANTONIO VEREDA LA PIZARRA**, ubicado en la **VEREDA CIRCASIA** jurisdicción del Municipio de **CIRCASIA**, identificado con el folio de matrícula inmobiliaria número **280-20673** y ficha catastral No. **63190000100060002000**, en cumplimiento de la Ley 373 de 1997, del Decreto 1090 de 2018 y de la Resolución 1257 de 2018 emitida por el Ministerio de Ambiente y Desarrollo Sostenible.

PARÁGRAFO PRIMERO: - El término de aprobación del Programa para el Uso Eficiente y Ahorro del Agua – PUEAA, será de **por cinco (5) años contados a partir de la fecha de ejecutoria de la presente Resolución.**

ARTÍCULO CUARTO: OBLIGACIONES de la señora **PAULA TATIANA SALAZAR JIMENEZ**, durante el desarrollo del Programa para el Uso Eficiente y Ahorro del Agua - PUEAA:

1. Ejecutar las actividades propuestas en los plazos establecidos en el cronograma.
2. En cumplimiento de las estrategias del PUEAA las acciones de planificación y ejecución de acciones de rehabilitación y/o reposición al corto mediano y largo plazo de la infraestructura se deberá priorizar con el fin de reducir pérdidas.
3. La Corporación Autónoma Regional del Quindío – C.R.Q., realizará el seguimiento a la ejecución del Programa, razón por la cual, en las visitas de seguimiento, deberá entregar los soportes necesarios que permitan constatar el desarrollo de los proyectos.
4. Presentar un informe detallado de manera semestral de ejecución de las obras, proyectos y programas contemplados en el Programa para el Uso Eficiente y Ahorro del Agua -PUEAA-, en los cuales deberá detallarse claramente las actividades y obras desarrolladas y estar soportados con las ejecuciones presupuestales y con todos los registros posibles (fotográficos, listas de chequeo, listados de asistencia, contratos, videos, entre otros).
5. Solicitar los permisos, concesiones y autorizaciones requeridas por la Ley para el uso y aprovechamiento de los recursos naturales renovables o para el desarrollo de actividades contempladas en el Programa para el Uso Eficiente y Ahorro del Agua -PUEAA- que afecten o puedan afectar el medio ambiente, para así cumplir con la normatividad ambiental vigente.
6. Dar aplicación estricta a la Ley 373 de 1997, Decreto 1090 de 2018, Resolución 1257 de 2018 y a la demás normatividad ambiental pertinentes.



RESOLUCIÓN NÚMERO 3993 DEL DÍA 22 DE DICIEMBRE DE 2022

"POR MEDIO DE LA CUAL SE PRORROGA CONCESIÓN DE AGUAS SUPERFICIALES PARA USO PECUARIO A LA SEÑORA PAULA TATIANA SALAZAR JIMENEZ – EXPEDIENTE ADMINISTRATIVO No. 13678-22"

Página 19 de 21

ARTÍCULO QUINTO: la señora **PAULA TATIANA SALAZAR JIMENEZ**, deberá cancelar el valor correspondiente a los servicios de seguimiento ambiental, de conformidad con la Ley 633 de 2000, la Resolución número 1280 del 2010, expedida por el Ministerio de Ambiente, vivienda y Desarrollo Territorial y la Resolución de bienes y servicios proferida por esta Entidad.

ARTÍCULO SEXTO: - El Concesionario deberá cuando lo requiera por parte de la Corporación Autónoma Regional del Quindío – C.R.Q., presentar informe sobre materia ambiental, y especialmente, sobre la cantidad consumida de recursos naturales y elementos ambientales de conformidad con el artículo 23 del Decreto 2811 de 1974.

ARTÍCULO SÉPTIMO: - Las condiciones técnicas que se encontraron al momento de la visita y que quedaron plasmadas en el concepto técnico rendido por el comisionado en este acto administrativo deberán mantenerse, por lo que la actividad u obra a realizarse deberá corresponder respectivamente a lo permitido en el presente. En caso de requerir modificaciones en las condiciones evidenciadas en la visita técnica se debe informar a la Corporación Autónoma Regional del Quindío – C.R.Q., para verificar la pertinencia de concederlas.

ARTÍCULO OCTAVO: - El Concesionario deberá avisar de inmediato a la Corporación Autónoma Regional del Quindío – C.R.Q., cuando se presenten situaciones de emergencia, indicando las causas, medidas adoptadas y tiempo de duración de dicha emergencia.

ARTÍCULO NOVENO: - El Concesionario es el responsable por cualquier deterioro y/o daño ambiental causado por él, en la ejecución de las actividades autorizadas en esta Resolución, por lo cual deberán realizar las acciones necesarias para corregir los efectos causados, y cumplir con las obligaciones que se establezcan en el presente Acto Administrativo y en general las dispuestas en la normativa ambiental.

ARTÍCULO DÉCIMO: - La concesión aquí otorgada no será obstáculo para que la Corporación Autónoma Regional del Quindío - C.R.Q., de forma unilateral y con posterioridad:

- Sectorice y reglamente el uso de la corriente.
- Modifique las condiciones de la concesión, cuando de conformidad a la prelación de los usos del agua, se presenten hecho o circunstancias que así lo obliguen.
- Modifique las condiciones de la concesión, por razones de conveniencia pública, y/o el acaecimiento de hechos o circunstancias que alteren las condiciones ambientales del territorio.

ARTÍCULO DÉCIMO PRIMERO: - Las aguas de uso público no pueden transferirse por venta, donación o permuta, ni constituirse sobre ellas derechos personales o de otra naturaleza, para que los Concesionarios puedan ceder o traspasar total o parcialmente la Concesión otorgada, se requiere autorización previa de la **CORPORACION AUTONOMA REGIONAL DEL QUINDIO - CRQ.**

ARTÍCULO DÉCIMO SEGUNDO: - La Corporación Autónoma Regional del Quindío – C.R.Q., se reserva el derecho a revisar esta Concesión de Aguas, de oficio o a petición de parte, cuando considere conveniente y cuando las circunstancias que se tuvieron en cuenta para otorgarla, hayan variado.

ARTÍCULO DÉCIMO TERCERO: - Para efectos de Control, Seguimiento y Vigilancia, que realizará la Corporación Autónoma Regional del Quindío – C.R.Q., el concesionario deberá permitir el ingreso de los funcionarios encargados de esta labor sin previo aviso.

ARTÍCULO DÉCIMO CUARTO: - Para resolver las controversias que se susciten con motivo de la constitución o ejercicio de la servidumbre en interés privado, el interesado deberá acudir ante la Jurisdicción Ordinaria, conforme a lo establecido en el Código Nacional de los Recursos Naturales Renovables y Protección del Medio Ambiente.



RESOLUCIÓN NÚMERO 3993 DEL DÍA 22 DE DICIEMBRE DE 2022

"POR MEDIO DE LA CUAL SE PRORROGA CONCESIÓN DE AGUAS SUPERFICIALES PARA USO PECUARIO A LA SEÑORA PAULA TATIANA SALAZAR JIMENEZ – EXPEDIENTE ADMINISTRATIVO No. 13678-22"

Página 20 de 21

ARTÍCULO DECIMO QUINTO: - En caso de que se produzca la tradición del predio beneficiado con la concesión, el nuevo propietario, poseedor o beneficiario deberá solicitar su traspaso dentro de los sesenta (60) días hábiles siguientes, para lo cual presentará los documentos que lo acrediten como tal y los demás que se le exijan con el fin de ser considerado como nuevo titular de la concesión, de conformidad con la Sección 8 del Capítulo 2 artículo 2.2.3.2.8.8. del Decreto 1076 de 2015 (artículo 51 del Decreto 1541 de 1978). La Corporación Autónoma Regional del Quindío – C.R.Q., está facultada para autorizar dicho traspaso conservando las condiciones originales o modificándolas.

ARTÍCULO DECIMO SEXTO: - Serán causales de caducidad por la vía administrativa:

- El incumplimiento de las condiciones estipuladas en el presente acto administrativo
- Las contempladas en el Artículo 62 del Decreto 2811 de 1974.

ARTÍCULO DÉCIMO SÉPTIMO: - Previamente a la declaratoria administrativa de caducidad, se dará al interesado la oportunidad de ser oído en descargos, para lo cual se dispondrá de quince (15) días hábiles para ratificar o subsanar la falta de que se acusa o para formular su defensa (Artículo 63 del Decreto 2811 de 1974 y 250 del Decreto 1541 de 1978).

ARTÍCULO DÉCIMO OCTAVO: - El Concesionario deberá llevar un registro de los volúmenes de agua debidamente captada y reportarlos mensualmente a la **CORPORACION AUTONOMA REGIONAL DEL QUINDIO - C.R.Q.**

ARTÍCULO DÉCIMO NOVENO: - Los Concesionarios deberán cancelar la tasa por utilización del agua concesionada, cuyo valor se liquidará, cobrará y pagará a la **CORPORACION AUTONOMA REGIONAL DEL QUINDIO- CRQ**, de conformidad con lo previsto en el Decreto 1076 de 2015, y en sus Decretos reglamentarios y demás normas que lo desarrollen, modifiquen, adicionen o aclaren.

PARÁGRAFO PRIMERO: - El cálculo de los índices de uso de agua y el factor regional, se calcularán anualmente para cada una de las unidades hidrográficas por parte de la **CORPORACION AUTONOMA REGIONAL DEL QUINDIO – C.R.Q.**

ARTÍCULO VIGÉSIMO: - El Concesionario queda sujeto al cumplimiento de las disposiciones legales, referentes al uso y el goce de las aguas, para su mejor aprovechamiento, salubridad e higiene pública, ocupación de bienes de uso público, y aquellas que sobre las mismas materias rijan a futuro, no habiendo reclamación por su parte.

ARTÍCULO VIGÉSIMO PRIMERO: - **NOTIFÍQUESE** el contenido de la presente Resolución a la señora **PAULA TATIANA SALAZAR JIMENEZ** en calidad de propietaria, o a la persona debidamente autorizada, en los términos establecidos en la Ley 1437 de 2011.

ARTÍCULO VIGÉSIMO SEGUNDO: - **PUBLÍQUESE**, el encabezado y la parte Resolutiva de la presente Resolución, en el boletín ambiental de la C.R.Q., a costa del interesado, de conformidad con los Artículos 70 y 71 de la Ley 99 de 1993.

ARTÍCULO VIGÉSIMO TERCERO: - Contra la presente Resolución, procede únicamente el recurso de reposición, el cual deberá presentarse por escrito en la notificación personal, o dentro de los diez (10) días hábiles siguientes a ella, o a la notificación por aviso, o al vencimiento del término de publicación, según el caso, ante la Subdirección de Regulación y Control Ambiental de la **CORPORACIÓN AUTÓNOMA REGIONAL DEL QUINDÍO – C.R.Q.**, en los términos del artículo 76 y siguientes de la Ley 1437 de 2011.



RESOLUCIÓN NÚMERO 3993 DEL DIA 22 DE DICIEMBRE DE 2022

"POR MEDIO DE LA CUAL SE PRORROGA CONCESIÓN DE AGUAS SUPERFICIALES PARA USO PECUARIO A LA SEÑORA PAULA TATIANA SALAZAR JIMENEZ – EXPEDIENTE ADMINISTRATIVO No. 13678-22"

Página 21 de 21

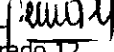
ARTÍCULO VIGÉSIMO CUARTO: - La presente Resolución rige a partir de la fecha de ejecutoria, de conformidad con el artículo 87 del Código de Procedimiento Administrativo y de lo Contencioso Administrativo Ley 1437 de 2011.

Dado en Armenia Quindío, al 22 de diciembre de 2022.


NOTIFIQUESE, PUBLIQUESE Y CUMPLASE


CARLOS ARIEL TRUKE OSPINA
 Subdirector de Regulación y Control Ambiental

Revisión Técnica:

Lina Marcela Alarcón Mora. 
 Profesional Especializado Grado 12.

Elaboró:


 Daniela Álvarez Pava
 Abogada.

CORPORACION AUTONOMA REGIONAL DEL QUINDIO NOTIFICACION PERSONAL	
EN EL DIA DE HOY _____ DE _____ DEL _____	
NOTIFICO PERSONALMENTE LA PROVIDENCIA ANTERIOR A:	
EN SU CONDICION DE:	
SE LE INFORMÓ QUE CONTRA TAL PROVIDENCIA PROCEDE UNICAMENTE RECURSO DE REPOSICION QUE SE PODRA INTERPONER DENTRO DE LOS DIEZ (10) DIAS SIGUIENTES A ESTA DILIGENCIA.	
----- EL NOTIFICADO	----- EL NOTIFICADOR
C.C No -----	



RESOLUCIÓN NÚMERO 4015 DEL 26 DE DICIEMBRE DE 2022

"POR MEDIO DE LA CUAL SE OTORGA CONCESIÓN DE AGUAS SUBTERRÁNEAS PARA USO DOMESTICO A LA SOCIEDAD COMPLEJO TURISTICO LAS GAVIOTAS LTDA – EXPEDIENTE ADMINISTRATIVO No. 13516-22"

Página 1 de 21

LA SUBDIRECCIÓN DE REGULACIÓN Y CONTROL AMBIENTAL DE LA CORPORACIÓN AUTÓNOMA REGIONAL DEL QUINDÍO, en uso de sus atribuciones legales contenidas en la Ley General Ambiental de Colombia, el Código de Procedimiento Administrativo y de lo Contencioso Administrativo y la Resolución 2169 del 12 de diciembre de 2016 "Por la cual se modifica el Manual Específico de Funciones y Competencias Laborales de los empleos de la Corporación Autónoma Regional del Quindío", modificada por la Resolución 066 del 16 de enero de 2017, modificada por la Resolución 081 del 18 de enero de 2017, modificada por la Resolución No.1035 del 03 de mayo del 2019, y a su vez modificada por la Resolución No.1861 del 14 de septiembre del 2020", emanadas de la Dirección General de la Corporación Autónoma Regional del Quindío y,

CONSIDERANDO

Que el día 26 de mayo del año 2015, el gobierno nacional expidió el decreto 1076 de 2015 "**Por medio del cual se expide el Decreto Único Reglamentario del Sector Ambiente y Desarrollo Sostenible**", en el cual incorporó gran parte de la normatividad Ambiental que rige en el territorio Colombiano, entre las normas compiladas está el Decreto 1541 de mil novecientos setenta y ocho (1978) el cual regula y desarrolla el permiso de ocupación de cauce. Teniendo con esto que el Decreto 1076 de 2015 reglamenta, entre otros aspectos, lo concerniente al ordenamiento del recurso hídrico.

Que mediante solicitud radicada bajo el **número 13516-22**, el día cuatro (04) de noviembre de dos mil veintidós (2022), el señor **YANGO DURAN PENAGOS**, quien actúa en calidad de representante legal de la sociedad **COMPLEJO TURISTICO LAS GAVIOTAS LTDA** identificada con numero de NIT 801002535-3 domiciliado en el Municipio de La Tebaida (Q); presentó ante la **CORPORACIÓN AUTÓNOMA REGIONAL DEL QUINDÍO – CRQ**, solicitud de **CONCESIÓN DE AGUAS SUBTERRANEAS** para **uso doméstico**, en beneficio del predio denominado: **1) LOTE NUMERO DOS (02) HOTEL Y VILLAS "LAS GAVIOTAS"**, ubicado en la vereda **ARGENTINA** jurisdicción del **MUNICIPIO** de **LA TEBAIDA**, identificado con el folio de matrícula inmobiliaria número **280-156095** y ficha catastral **63401000100030169000**, de acuerdo a la información aportada a la solicitud.

Que el día 16 de noviembre de 2022, la Subdirección de Regulación y Control Ambiental, de la Corporación Autónoma Regional del Quindío – C.R.Q., profirió Auto de Inicio de solicitud de concesión de aguas subterráneas **SRCA-AICA-802-11-2022** por medio del cual se dispuso iniciar la actuación administrativa de concesión de aguas subterráneas para uso doméstico, presentada por la sociedad **COMPLEJO TURISTICO LAS GAVIOTAS LTDA**, en beneficio del predio identificado con matrícula inmobiliaria número **280-156095** y ficha catastral **63401000100030169000**.

Que el acto administrativo anterior fue notificado por correo electrónico, el día 21 de noviembre de 2022, al señor Yango Duran Penagos, en calidad de representante legal de la sociedad Complejo Turístico Las Gaviotas Ltda.

Que en cumplimiento del Capítulo 2 Sección 9 artículo 2.2.3.2.9.4. del Decreto 1076 de 2015 "**Por medio del cual se expide el Decreto Único Reglamentario del Sector Ambiente y Desarrollo Sostenible**" (artículo 57 del Decreto 1541 de 1978), el día 17 de noviembre de 2022, se fijó aviso en la Alcaldía municipal de La Tebaida, Quindío y en un lugar visible de la Subdirección de Regulación y Control Ambiental de la Corporación Autónoma Regional del Quindío- C.R.Q., por el término de diez (10) días, con el fin de dar a conocer la solicitud de concesión de aguas subterráneas, para que las personas que se creyeran con derecho a intervenir pudieran hacerlo, no habiéndose presentado oposición alguna.

Que previo el cumplimiento de los requisitos exigidos por el Capítulo 2 Sección 9 artículo 2.2.3.2.9.5. del Decreto 1076 de 2015 "**Por medio del cual se expide el Decreto Único Reglamentario del Sector**



RESOLUCIÓN NÚMERO 4015 DEL 26 DE DICIEMBRE DE 2022

"POR MEDIO DE LA CUAL SE OTORGA CONCESIÓN DE AGUAS SUBTERRÁNEAS PARA USO DOMESTICO A LA SOCIEDAD COMPLEJO TURISTICO LAS GAVIOTAS LTDA – EXPEDIENTE ADMINISTRATIVO No. 13516-22"

Página 2 de 21

Ambiente y Desarrollo Sostenible", (artículo 58 del Decreto 1541 de 1978), se dispuso que personal de la Subdirección de Regulación y Control Ambiental, de la Corporación Autónoma Regional del Quindío – C.R.Q., realizará visita técnica al predio objeto de la presente actuación el día 01 de diciembre de 2022, con el objetivo de verificar:

- a) Aforos de la fuente de origen, salvo, si la Autoridad Ambiental competente conoce suficientemente su régimen hidrológico;
- b) Si existen poblaciones que se sirven de las mismas aguas para los menesteres domésticos de sus habitantes o para otros fines que puedan afectarse con el aprovechamiento que se solicita;
- c) Si existen derivaciones para riego, plantas eléctricas, empresas industriales u otros usos que igualmente puedan resultar afectados;
- d) Si las obras proyectadas van a ocupar terrenos que no sean del mismo dueño del predio que se beneficiará con las aguas, las razones técnicas para esta ocupación;
- e) Lugar y forma de restitución de sobrantes;
- f) Si los sobrantes no se pueden restituir al cauce de origen, las causas que impidan hacer tal restitución;
- g) La información suministrada por el interesado en su solicitud;
- h) Los demás que en cada caso la Autoridad Ambiental competente estime conveniente.

Que un profesional de esta Entidad, realizó visita técnica al predio objeto de la presente resolución, para determinar la viabilidad ambiental de la concesión de aguas subterráneas, la cual quedó registrada en acta de visita técnica de regulación número 63990 de fecha 01 de diciembre de 2022.

Que, con ocasión de la visita técnica descrita anteriormente, se presentó informe técnico el cual se transcribe a continuación:

**"INFORME TÉCNICO
CONCESIÓN DE AGUA SUPERFICIAL Y/O SUBTERRÁNEA**

1. GENERALIDADES DEL PREDIO

<i>Propietario:</i>	COMPLEJO TURISTICO LAS GAVIOTAS
<i>Identificación:</i>	801002535-3
<i>Expediente:</i>	13516-22
<i>Municipio:</i>	LA TEBAIDA
<i>Vereda:</i>	LA ARGENTINA
<i>Predio:</i>	COMPLEJO TURISTICO LAS GAVIOTAS
<i>Correo electrónico:</i>	jaimen.arias7510@gmail.com
<i>Dirección del propietario:</i>	km 5 vereda La Argentina, complejo turístico Las Gaviotas
<i>Teléfono/celular:</i>	3127413255
<i>No de Ficha Catastral:</i>	63401000100030169000
<i>No de Matrícula Inmobiliaria:</i>	280-156095
<i>Área Total del Predio:</i>	77935.85 m ² según SIG-Quindío
<i>Clasificación del Predio:</i>	Rural
<i>Fecha de Visita:</i>	1/12/2022

- **Coordenadas Geográficas del predio (Sistema de Coordenadas MAGNA SIRGAS), Altitud.**

COORDENADAS GEOGRÁFICAS PREDIO		
Latitud	Longitud	Altura (msnm)
4°25' 48.21"	-75° 47' 43.14"	1170

- **Descripción del Sitio:**

Detrás de la pista del aeropuerto, vereda la Argentina.

2. INFORMACIÓN DE LA CAPTACIÓN



RESOLUCIÓN NÚMERO 4015 DEL 26 DE DICIEMBRE DE 2022

"POR MEDIO DE LA CUAL SE OTORGA CONCESIÓN DE AGUAS SUBTERRÁNEAS PARA USO DOMESTICO A LA SOCIEDAD COMPLEJO TURISTICO LAS GAVIOTAS LTDA – EXPEDIENTE ADMINISTRATIVO No. 13516-22"

Página 3 de 21

- **Tipo de Fuente (Aguas minerales o termales, Aguas lluvias, Fuente superficial, Fuente subterránea, Aguas servidas):** Fuente subterránea

- **PARA AGUAS SUBTERRÁNEAS**

Identificador Punto Agua Subterránea: 63401-206
Provincia Hidrológica: Cauca Patía
Unidad Hidrológica: Acuitardo

3. DESCRIPCIÓN DEL PROYECTO

- **Componentes del Sistema de Abastecimiento (Marque con X):**

Bocatoma: X
Aducción: X
Desarenador: —
Planta de Tratamiento de Agua Potable: X
Red de Distribución: X
Tanque: X
Sistema de bombeo: X

- **Tipo de Captación (Marque con X):**

Cámara de toma directa _____
Captación flotante con elevación mecánica _____
Muelle de toma _____
Presa de derivación _____
Toma de rejilla _____
Captación mixta _____
Toma lateral _____
Toma sumergida _____
Otra _____ X
Succión en Pozo

- **Oferta Total**

De acuerdo con las memorias técnicas aportadas de la prueba de bombeo realizada con un caudal promedio de 4.44 l/s.

- **Área de la Captación (aplica solo para aguas lluvias m²)**
- **Macromedición:** No
- **Estado de la Captación:** Bueno
- **Caudal de Diseño de la Captación (L/s):** 4.44
- **Continuidad del servicio:** Hasta llenado de tanque
- **Tiene servidumbre:** N/A

Georeferenciación del Punto de Captación (Sistema de Coordenadas MAGNA SIRGAS), altura (msnm).

Punto de Captación	Latitud (N)	Longitud (W)	Altura (msnm)
Pozo	4°25' 48.21"	-75° 47' 43.14"	1170

Observaciones de la Captación:

La captación se realiza en un pozo localizado dentro del predio, de acuerdo con la información técnica entregada por el usuario anexa a la solicitud el pozo tiene motobomba tipo lapicero de 10HP, el agua es bombeada hasta el sistema de almacenamiento.

Descripción de la Llegada al Sitio de Captación:

La captación se localiza al interior del predio.

4. DESCRIPCIÓN DE LA FUENTE

Código de Identificación (código zona hidrográfica): No aplica
Código de Identificación (código interno CRQ): No aplica



RESOLUCIÓN NÚMERO 4015 DEL 26 DE DICIEMBRE DE 2022

"POR MEDIO DE LA CUAL SE OTORGA CONCESIÓN DE AGUAS SUBTERRÁNEAS PARA USO DOMESTICO A LA SOCIEDAD COMPLEJO TURISTICO LAS GAVIOTAS LTDA – EXPEDIENTE ADMINISTRATIVO No. 13516-22"

Página 4 de 21

Tipo (Aguas subterráneas, Arroyo, Canal, Embalse, Lago o laguna, Quebrada, Río, Pantano, Caño, Jagüey): Aguas subterráneas
Nombre de la Fuente: No aplica

Descripción de la Fuente:
CARACTERIZACIÓN DE TRAMOS
Número de Tramo: No aplica
Nombre del Tramo: No aplica
Descripción del Tramo: No aplica
Longitud (Km): No aplica

PUNTO INICIAL:
Georeferenciación del Punto Inicial de la corriente hídrica (Sistema de Coordenadas MAGNA SIRGAS) altitud (msnm): No aplica
PUNTO FINAL:
Georeferenciación del Punto Inicial de la corriente hídrica (Sistema de Coordenadas MAGNA SIRGAS) altitud (msnm): No aplica

5. CANTIDAD DE AGUA SOLICITADA Y USO QUE SE DARÁ AL RECURSO HÍDRICO

De acuerdo con lo manifestado en el formulario de solicitud de concesión de aguas se da el siguiente uso al agua captada:

DOMÉSTICO

Población (hab)	Dotación neta (L/hab. día)	Dotación bruta (L/hab. día)	Qmd (L/s)	QMD (L/s)
175	130	173	0.351	0.46

ABASTECIMIENTO Y CONSUMO HUMANO			
Caudal (L/s)	No. Personas permanentes	No. personas transitorias	Aprovechamiento Días/mes
4.44	15	160	Continuo

De acuerdo con la prueba de bombeo realizada y la demanda de agua proyecta se requerirá bombear 4.44 l/s durante 149 minutos al día.

El predio se ubica sobre suelo clasificado en el grupo de manejo 2s-3 de acuerdo con la capacidad de usos de la tierra del POMCA del río La Vieja, el cual tiene las siguientes limitaciones:

2s-3: Pertenecen a este grupo de manejo las tierras de clima templado húmedo y relieve plano con pendientes del 0 al 3%, localizadas en los planos del abanico fluvio-volcánico en Quimbaya, Montenegro, Armenia y Pereira. Los suelos se han originado a partir de cenizas volcánicas depositadas sobre los materiales volcano-clásticos del piedemonte. La capa arable es gruesa (25 a 50 cm), con poca materia orgánica, pH fuertemente ácido (5,1 a 5,5) y fertilidad moderada. El perfil del suelo es profundo, bien drenado, de familia textural franca fina y muy alta capacidad de retención de humedad (> 12 cm de agua /100 cm de suelo). Son tierras aptas para establecer cultivos transitorios intensivos (CTI). Requieren prácticas de manejo tales como fertilización según el tipo de cultivo y labranza reducida en condiciones óptimas de humedad de los suelos.

6. EL PREDIO Y/O CAPTACIÓN SE LOCALIZA EN ÁREA PROTEGIDA (señale una opción):

No aplica
DRMI SALENTO: ____
DRMI GÉNOVA: ____
DRMI CHILI BARRAGÁN: ____
DISTRITO DE CONSERVACIÓN DE SUELOS BARBAS BREMEN: ____

7. EL PREDIO Y/O CAPTACIÓN SE ENCUENTRA LEY SEGUNDA (RESERVA FORESTAL CENTRAL): No aplica

ZONA TIPO A: ____

RESOLUCIÓN NÚMERO 4015 DEL 26 DE DICIEMBRE DE 2022

"POR MEDIO DE LA CUAL SE OTORGA CONCESIÓN DE AGUAS SUBTERRÁNEAS PARA USO DOMESTICO A LA SOCIEDAD COMPLEJO TURISTICO LAS GAVIOTAS LTDA – EXPEDIENTE ADMINISTRATIVO No. 13516-22"

Página 5 de 21

ZONA TIPO B: ____
ZONA TIPO C: ____

8. PREDIOS O COMUNIDADES QUE SE VAN A BENEFICIAR DE LA CONCESIÓN

Con la concesión se beneficiará los propietarios del predio.

9. EXISTENCIA DE POBLACIONES QUE PUDIESEN SERVIRSE DE LAS MISMAS AGUAS. - EXISTENCIA DE DERIVACIONES PARA RIEGO, PLANTAS ELÉCTRICAS, EMPRESAS INDUSTRIALES U OTROS USOS.

En la visita de campo no se identificó la existencia de poblaciones que pudiesen servirse de las mismas aguas.

10. INDICAR SI DURANTE LA VISITA SE PRESENTA OPOSICIÓN

Durante la visita no se presentaron personas interesadas con derecho a intervenir en el proceso de concesión de agua.

11. ANÁLISIS DE LA REGLAMENTACIÓN DE CORRIENTES (Aplica en caso de estar reglamentada):

No aplica

12. ANÁLISIS DE LA REVISIÓN DE PLANOS Y OBRAS (Solo si aplica)

Se realizó la revisión de los documentos técnicos entregados por el solicitante, entre los documentos analizados se encuentran planos de las obras construidas, encontrando acorde la información presentada con el caudal a concesionar, por lo tanto se recomienda la aprobación de planos y obras.

13. CONCLUSIONES Y RECOMENDACIONES

- Una vez evaluadas las condiciones de oferta hídrica, del sistema de captación y uso que se le dará, se recomienda otorgar el siguiente caudal:

Fuente Hídrica	Caudal Solicitado (l/s)	Régimen de bombeo	Bocatoma	Uso
Pozo	4.44	149 minutos al día	Principal	Doméstico

- El caudal otorgado, estará sujeto a la disponibilidad del recurso hídrico, razón por la cual la Corporación Autónoma Regional del Quindío no es responsable cuando por causas de eventos de variabilidad climática no pueda garantizar el caudal otorgado.

- La captación se realiza por bombeo.

- Se recomienda otorgar la concesión por un periodo de 5 años.

EL CONCESIONARIO, debe cumplir con las siguientes obligaciones:

- En cumplimiento del Libro 2 Parte 2 Título 2 Capítulo I Sección 18 del artículo 2.2.1.1.18.1 del Decreto 1076 de 2015 (artículo 1 del Decreto 1449 de 1977), los concesionarios deberán:
 - No incorporar en las aguas cuerpos o sustancias sólidas, líquidas o gaseosas, tales como basuras, desechos, desperdicios o cualquier sustancia tóxica, o lavar en ellas utensilios, empaques o envases que los contengan o hayan contenido.
 - Observar las normas que establezcan el Ministerio de Ambiente y Desarrollo Sostenible y el ICA para proteger la calidad de los recursos, en materia de aplicación de productos de agroquímicos.
 - Aprovechar las aguas con eficiencia y economía en el lugar y para el objeto previsto en la resolución de concesión.
 - No utilizar mayor cantidad de agua que la otorgada en la concesión.
 - Construir y mantener las instalaciones y obras hidráulicas en las condiciones adecuadas de acuerdo con la resolución de otorgamiento.
 - Evitar que las aguas que deriven de una corriente o depósito se derramen o salgan de las obras que las deban obtener.
 - Contribuir proporcionalmente a la conservación de las estructuras hidráulicas, caminos de vigilancia y demás obras e instalaciones comunes.
- En caso de requerir modificaciones se deberá informar a la Corporación Autónoma Regional del Quindío para establecer la viabilidad de concederlas.
- En caso de cambio de dirección y/o número de teléfono el Concesionario, se deberá informar a esta Corporación con el fin de actualizar los datos de correspondencia.



RESOLUCIÓN NÚMERO 4015 DEL 26 DE DICIEMBRE DE 2022

"POR MEDIO DE LA CUAL SE OTORGA CONCESIÓN DE AGUAS SUBTERRÁNEAS PARA USO DOMESTICO A LA SOCIEDAD COMPLEJO TURISTICO LAS GAVIOTAS LTDA – EXPEDIENTE ADMINISTRATIVO No. 13516-22"

Página 6 de 21

4. El Concesionario deberá, dar cumplimiento al Artículo 2.2.1.1.18.2. del Decreto 1076 de 2015, con relación a:
- "1. Mantener en cobertura boscosa dentro del predio las áreas forestales protectoras.
Se entiende por áreas forestales protectoras:
 - a. Los nacimientos de fuentes de aguas en una extensión por lo menos de 100 metros a la redonda, medidos a partir de su periferia.
 - b. Una faja no inferior a 30 metros de ancha, paralela a las líneas de mareas máximas, a cada lado de los cauces de los ríos, quebradas y arroyos, sean permanentes o no, y alrededor de los lagos o depósitos de agua;
 - c. Los terrenos con pendientes superiores al 100% (45).
 - 2. Proteger los ejemplares de especies de la flora silvestre vedadas que existan dentro del predio.
 - 3. Cumplir las disposiciones relacionadas con la prevención de incendios, de plagas forestales y con el control de quemas"
5. El titular de la concesión deberá en el término de **cuatro (4) meses** contados a partir de la fecha de ejecutoria de la presente resolución, dotar al pozo de contador adecuado, conexión a manómetro, de acuerdo al artículo 2.2.3.2.17.6 del Decreto 1076 de 2015.
6. Los concesionarios deberán enviar mensualmente a esta Entidad los reportes de agua efectivamente captada.
7. Realizar mantenimiento y limpieza del Pozo cada año, con una compañía especializada, para mejorar las condiciones hidráulicas de la captación.
8. Tener en cuenta los principios de sostenibilidad y buenas prácticas ambientales.
9. En el evento que el beneficiario de la concesión requiera incorporar o introducir a las aguas o suelos sustancias o desechos líquidos o sólidos, ésta deberá solicitar, ante la Corporación Autónoma Regional del Quindío – C.R.Q., **permiso de vertimiento**, el cual deberá reunir los requisitos señalados en los artículos 2.2.3.3.5.1., 2.2.3.3.5.2. del Decreto 1076 de 2015 (artículos 41 y 42 del Decreto 3930 de 2010) y demás normas concordantes. Lo anterior, en cumplimiento del artículo 2.2.3.2.20.2. del Decreto 1076 de 2015 (Decreto 1541 de 1978; artículo 208).
10. El concesionario deberá dentro del área de influencia del punto de captación, conservar una distancia mínima de fuentes de contaminación real o potencial a una distancia de 100 metros entre la captación de agua subterránea y elementos tales como Pozos sépticos, letrinas y/o campos de infiltración".

Que de conformidad con el Programa para Uso Eficiente y Ahorro del Agua – PUEAA, aportado por el usuario, esta Entidad procedió a evaluarlo mediante concepto técnico, considerando que es procedente aprobar el mismo, de acuerdo al informe que se transcribe a continuación:

"EVALUACIÓN TÉCNICA PROGRAMA PARA EL USO EFICIENTE Y AHORRO DEL AGUA

Propietario: COMPLEJO TURISTICO LAS GAVIOTAS
Identificación: 801002535-3
Expediente: 13516-22
Municipio: LA TEBAIDA
Vereda: LA ARGENTINA
Predio: COMPLEJO TURISTICO LAS GAVIOTAS

1. OBJETIVO

Evaluar y emitir concepto técnico del Programa de Uso Eficiente y Ahorro del Agua dentro del trámite de concesión de agua para el predio y el radicado 15038-22.

2. ASPECTOS NORMATIVOS Y CONTENIDO MÍNIMO DEL PROGRAMA.

Se realiza la revisión del contenido mínimo del programa de conformidad con la resolución 1257 de 2018, se tienen los siguientes resultados de evaluación:

Contenido Mínimo del Programa Resolución 1257 de 2018	Evaluación del Documento
1. Información General	
1.1 Indicar si es una fuente de agua superficial o si es una fuente de agua subterránea y si es de tipo lentic o lotico.	Se presenta identificación de fuente.



RESOLUCIÓN NÚMERO 4015 DEL 26 DE DICIEMBRE DE 2022

"POR MEDIO DE LA CUAL SE OTORGA CONCESIÓN DE AGUAS SUBTERRÁNEAS PARA USO DOMESTICO A LA SOCIEDAD COMPLEJO TURISTICO LAS GAVIOTAS LTDA – EXPEDIENTE ADMINISTRATIVO No. 13516-22"

Contenido Mínimo del Programa Resolución 1257 de 2018	Evaluación del Documento
1.2 Identificar la subzona hidrográfica, unidad hidrológica, provincia hidrogeológica o sistema acuífero al cual pertenece el punto de captación, de acuerdo con el tipo de fuente indicada en el numeral 1.1.	Se presenta la información
2. Diagnostico	
2.1 Línea base de la oferta de agua	
2.1.1. Recopilar la información de los riesgos sobre la oferta hídrica de la fuente abastecedora, para periodos húmedos, de estiaje y en condiciones de variabilidad climática y los relacionados con la infraestructura de captación de agua, ante amenazas naturales o antrópicas que afecten la disponibilidad hídrica.	Se presenta la información
2.1.2 Identificar fuentes alternas (agua lluvia, reuso u otras que se consideren sean viables técnica y económicamente) considerando condiciones con y sin efectos de variabilidad climática, cuanto esto aplique.	Se presenta la información de fuentes alternas de abastecimiento.
2.2 Línea base de demanda de agua	
2.2.1 Especificar el número de suscriptores para el caso de acueductos o usuarios del sistema para distritos de adecuación de tierras	Se presenta la información
2.2.2 Consumo de agua por usuario, suscriptor o unidad de producto.	Se presenta la información
2.2.3 Proyectar la demanda actual de agua para el periodo correspondiente a la solicitud de concesión.	Se presenta la información
2.2.4 Describir el sistema y método de medición del caudal utilizado en la actividad y unidades de medición correspondientes.	Se presenta la información
2.2.5 Calcular el balance de agua del sistema considerando los componentes a los que haya lugar en su actividad, como: succión/derivación, bombeo, conducción, almacenamiento, tratamiento, transporte/distribución y demás que hagan parte del sistema en los casos que aplique, donde se incluya(n) el(los) dato(s) de la(s) entrada(s), del almacenamiento, de la(s) salida(s) y las pérdidas, especificando la unidad de medida de cada caso. Incluir el tiempo de operación (h/día) del sistema. En el caso que aplique, incluir las variables como precipitación, evaporación, evapotranspiración, escorrentía e infiltración.	Se presenta la información
2.2.6 Definir el porcentaje de pérdidas respecto al caudal captado y descripción de la metodología mediante la cual se calcularon inicialmente las pérdidas de agua.	Se presenta la información
2.2.7 Identificar las acciones para el ahorro en el uso del agua, adelantadas para la actividad, cuando aplique.	Se presenta la información.
3. Objetivo: se debe definir para el PUEAA un objetivo general a partir del diagnóstico elaborado y las particularidades de cada proyecto, obra o actividad.	Se presenta la información
4. Plan de Acción.	Se presenta la información
4.1 El plan de acción debe estructurarse a partir del diagnóstico e incluir la definición y descripción de los proyectos para implementar el uso eficiente y ahorro	Se presenta la información



RESOLUCIÓN NÚMERO 4015 DEL 26 DE DICIEMBRE DE 2022

"POR MEDIO DE LA CUAL SE OTORGA CONCESIÓN DE AGUAS SUBTERRÁNEAS PARA USO DOMESTICO A LA SOCIEDAD COMPLEJO TURISTICO LAS GAVIOTAS LTDA – EXPEDIENTE ADMINISTRATIVO No. 13516-22"

Contenido Mínimo del Programa Resolución 1257 de 2018	Evaluación del Documento
<p>del agua. Dentro de las líneas temáticas a ser consideradas para la definición de los proyectos que se encuentran entre otras: fuentes alternas de abastecimiento cuando aplique, aprovechamiento de aguas lluvias, instalación, mantenimiento, calibración y renovación de medidores de consumo, protección de zonas de manejo especial, identificación y medición de pérdidas de agua respecto al caudal captado y acciones para la reducción de las mismas, recirculación, reuso y reconversión a tecnologías de bajo consumo, sin perjuicio del cumplimiento de los requisitos ambientales a que haya lugar. Cada proyecto debe incluir de manera específica los actores involucrados y las responsabilidades correspondientes.</p>	
<p>4.2 Inclusión de metas e indicadores de UEAA Para el seguimiento y evaluación de los proyectos definidos en el PUEAA, se deben establecer metas específicas, cuantificables y alcanzables de corto, mediano y largo plazo, teniendo en cuenta la vigencia del PUEAA. El cumplimiento de las metas se realizará con base en indicadores, los cuales deberán contar con una ficha técnica, metodológica, la cual como mínimo debe contener: nombre del indicador, objeto, antecedente, medio de verificación, fórmula de cálculo y tiempo de cumplimiento.</p>	<p>Se presenta la información</p>
<p>4.3 Inclusión del cronograma y presupuesto para la ejecución y seguimiento del PUEAA. En aquellos contratos de interconexión de redes o de suministro de agua potable, establecidos con base en la resolución 759 de 2016 de la comisión de regulación de agua potable y saneamiento básico, o la que haga sus veces, el prestador proveedor deberá incorporar acciones en el PUEAA, para el prestador beneficiario.</p>	<p>Se presenta la información</p>
<p>Campañas Educativas (Ley 373/1997)</p>	<p>Se presenta en el plan de acción el programa de educación ambiental.</p>

3. CONCLUSIONES

De acuerdo con la revisión y evaluación del programa en conformidad a lo establecido en la ley 373 de 1997 y la resolución 1257 de 2018, se recomienda **APROBAR** el programa de uso eficiente y ahorro del agua, durante el tiempo de vigencia de la concesión de agua.

De conformidad con el artículo 11 de la Ley 373 de 1.997, deberá entregar y actualizar anualmente la siguiente información:

- a. Nombre de la entidad usuaria, ubicación geográfica y política donde presta el servicio;
- b. Nombre, ubicación geográfica y tipo de la fuente o fuentes donde captan las aguas;
- c. Nombre, ubicación geográfica y tipo de la fuente o fuentes receptoras de los afluentes;
- d. Caudal promedio diario anual en litros por segundo de la fuente de captación y de la fuente receptora de los efluentes;
- e. Caudal promedio diario anual captado por la entidad usuaria;
- f. Número de usuarios del sistema;
- g. Caudal consumido por los usuarios del sistema;
- h. Porcentaje en litros por segundo de las pérdidas del sistema;
- i. Calidad del agua de la fuente abastecedora, de los efluentes y de la fuente receptora de éstos, clase de tratamientos requeridos y el sistema y la frecuencia del monitoreo;
- j. Proyección anual de la tasa de crecimiento de la demanda del recurso hídrico según usos;



RESOLUCIÓN NÚMERO 4015 DEL 26 DE DICIEMBRE DE 2022

"POR MEDIO DE LA CUAL SE OTORGA CONCESIÓN DE AGUAS SUBTERRÁNEAS PARA USO DOMESTICO A LA SOCIEDAD COMPLEJO TURISTICO LAS GAVIOTAS LTDA – EXPEDIENTE ADMINISTRATIVO No. 13516-22"

Página 9 de 21

- k. Caudal promedio diario en litros por segundo, en épocas secas y de lluvia, en las fuentes de abastecimiento y en las receptoras de los efluentes;
- l. Programas de protección y conservación de las fuentes hídricas;
- m. Fuentes probables de abastecimiento y de vertimiento de efluentes que se dispongan para futuras expansiones de la demanda".

Que la Corporación Autónoma Regional del Quindío – C.R.Q., presume que la información y documentación aportada al presente trámite y de la que no se hizo observación alguna, es veraz, correcta y confiable, razón por la cual ésta actuará bajo los postulados del principio de la buena fe consagrado en el artículo 83 de la Carta Magna, el cual dispone: "Las actuaciones de los particulares y de las autoridades públicas deberán ceñirse a los postulados de la buena fe, la cual se presumirá en todas las gestiones que aquellos adelanten ante ésta", acogiendo así la totalidad de la documentación e información aportada al presente trámite.

La Corporación Autónoma Regional del Quindío – CRQ, en virtud del artículo 9 de la Ley 1437 de 2011, la cual establece las prohibiciones de las autoridades, indicando en el numeral 4: "Exigir constancias, certificaciones o documentos que reposen en la respectiva Entidad".

De igual manera, el artículo noveno del Decreto 019 de 2012 "Ley Antitrámites", trata sobre la prohibición de exigir documentos que reposan en la entidad señalando: "Cuando se esté adelantando un trámite ante la administración, se prohíbe exigir actos administrativos, constancias, certificaciones o documentos que ya reposen en la entidad ante la cual se está tramitando la respectiva actuación (...)" y de los principios de eficacia y economía que rigen las actuaciones administrativas, el primero propende porque las autoridades busquen que los procedimientos logren su finalidad, y para el efecto, deberán remover de oficio los obstáculos puramente formales, entre otros y el segundo tiene por finalidad que las autoridades procedan con austeridad y eficacia, optimizando el uso del tiempo y de los demás recursos, procurando el más alto nivel de calidad en las actuaciones y la protección de los derechos de las personas en concordancia con el Decreto 2106 de 2019, "Por el cual se dictan normas para simplificar, suprimir y reformar tramites, procesos y procedimientos innecesarios existentes en la administración pública".

Que el artículo 209 de la Constitución Política establece los principios de la función administrativa así:

"Artículo 209. La función administrativa está al servicio de los intereses generales y se desarrolla con fundamento en los principios de igualdad, moralidad, eficacia, economía, celeridad, imparcialidad y publicidad, mediante la descentralización, la delegación y la desconcentración de funciones.

Las autoridades administrativas deben coordinar sus actuaciones para el adecuado cumplimiento de los fines del Estado. La administración pública, en todos sus órdenes, tendrá un control interno que se ejercerá en los términos que señale la ley." (letra cursiva fuera del texto original)

Que el Título I de las Disposiciones Generales, artículo tercero del Código de Procedimiento Administrativo y de lo Contencioso Administrativo, consagra: "Principios: Todas las autoridades deberán interpretar y aplicar las disposiciones que regulan las actuaciones y procedimientos administrativos a la luz de los principios consagrados en la Constitución Política, en la Parte Primera de este Código y en las leyes especiales.

Las actuaciones administrativas se desarrollarán, especialmente, con arreglo a los principios del debido proceso, igualdad, imparcialidad, buena fe, moralidad, participación, responsabilidad, transparencia, publicidad, coordinación, eficacia, economía y celeridad (...)."

DISPOSICIONES LEGALES DE LA CONCESIÓN DE AGUAS



RESOLUCIÓN NÚMERO 4015 DEL 26 DE DICIEMBRE DE 2022

"POR MEDIO DE LA CUAL SE OTORGA CONCESIÓN DE AGUAS SUBTERRÁNEAS PARA USO DOMESTICO A LA SOCIEDAD COMPLEJO TURISTICO LAS GAVIOTAS LTDA – EXPEDIENTE ADMINISTRATIVO No. 13516-22"

Página 10 de 21

Que el Capítulo 2 Sección 5 artículo 2.2.3.2.5.1. del Decreto 1076 de 2015 "Por medio del cual se expide el Decreto Único Reglamentario del Sector Ambiente y Desarrollo Sostenible", dispone "El Derecho al uso de las aguas y de los cauces se adquiere de conformidad con el artículo 51 del Decreto - Ley 2811 de 1974:

- a. Por ministerio de la ley;
- b. Por concesión;
- c. Por permiso, y
- d. Por asociación."

ARTÍCULO 2.2.3.2.5.3. Concesión para el uso de las aguas. Toda persona natural o jurídica, pública o privada, requiere concesión o permiso de la Autoridad Ambiental competente para hacer uso de las aguas públicas o sus cauces, salvo en los casos previstos en los artículos 2.2.3.2.6.1 y 2.2.3.2.6.2 de este Decreto.

ARTÍCULO 2.2.3.2.7.1. Disposiciones comunes Toda persona natural o jurídica, pública o privada, requiere concesión para obtener el derecho al aprovechamiento de las aguas para los siguientes fines:

- a. Abastecimiento doméstico en los casos que requiera derivación;
- b. Riego y silvicultura;
- c. Abastecimiento de abrevaderos cuando se requiera derivación;
- d. Uso industrial;
- e. Generación térmica o nuclear de electricidad;
- f. Explotación minera y tratamiento de minerales;
- g. Explotación petrolera;
- h. Inyección para generación geotérmica;
- í. Generación hidroeléctrica;
- j. Generación cinética directa;
- k. Flotación de maderas;
- l. Transporte de minerales y sustancias tóxicas;
- m. Acuicultura y pesca;
- n. Recreación y deportes;
- o. Usos medicinales, y
- p. Otros usos similares.

Que la sección 9 del Capítulo 2 consagra en los artículos 2.2.3.2.9.1. y 2.2.3.2.9.2. del Decreto 1076 de 2015, los requisitos formales para solicitar una concesión de aguas, señalando entre otros, que "las personas naturales o jurídicas y las entidades gubernamentales que deseen aprovechar aguas para usos diferentes de aquellos que se ejercen por ministerio de la ley requieren concesión,"

"(...) **ARTICULO 2.2.3.2.16.14. Requisitos y trámites concesión.** La solicitud de CONCESIÓN DE AGUAS SUBTERRANEAS debe reunir los requisitos y trámites establecidos en la sección 9 de este Capítulo..."

FUNDAMENTOS JURÍDICOS

Que el artículo 8º de la Constitución Política determina: "Es obligación del Estado y de las personas proteger las riquezas culturales y naturales de la nación".

Que así mismo, la Constitución Política de Colombia en su artículo 79 consagra el derecho a gozar de un ambiente sano y dispone que es deber del Estado proteger la diversidad e integridad del



RESOLUCIÓN NÚMERO 4015 DEL 26 DE DICIEMBRE DE 2022

"POR MEDIO DE LA CUAL SE OTORGA CONCESIÓN DE AGUAS SUBTERRÁNEAS PARA USO DOMESTICO A LA SOCIEDAD COMPLEJO TURISTICO LAS GAVIOTAS LTDA – EXPEDIENTE ADMINISTRATIVO No. 13516-22"

Página 11 de 21

ambiente, conservar las áreas de especial importancia ecológica y fomentar la educación para el logro de estos fines.

Que el artículo 80 ibídem señala que corresponde al Estado planificar el manejo y aprovechamiento de los recursos naturales, para garantizar su desarrollo sostenible, su conservación, restauración o sustitución. Indica además el artículo referido que el Estado deberá prevenir y controlar los factores de deterioro ambiental, imponer las sanciones legales y exigir la reparación de los daños causados.

Que el artículo 83 de la Carta Magna, dispone: "*Las actuaciones de los particulares y de las autoridades públicas deberán ceñirse a los postulados de la buena fe, la cual se presumirá en todas las gestiones que aquellos adelanten ante ésta*"

Que el artículo 95 ibídem, preceptúa en su numeral 8º, como "*un deber del ciudadano, proteger los recursos culturales y naturales del país y velar por la conservación de un ambiente sano*".

Que el artículo 3 de la Ley 1437 de 2011 consagra: "**Principios.** *Todas las autoridades deberán interpretar y aplicar las disposiciones que regulan las actuaciones y procedimientos administrativos a la luz de los principios consagrados en la Constitución Política, en la Parte Primera de este Código y en las leyes especiales.*

Las actuaciones administrativas se desarrollarán, especialmente, con arreglo a los principios del debido proceso, igualdad, imparcialidad, buena fe, moralidad, participación, responsabilidad, transparencia, publicidad, coordinación, eficacia, economía y celeridad...

4. En virtud del principio de buena fe, las autoridades y los particulares presumirán el comportamiento leal y fiel de unos y otros en el ejercicio de sus competencias, derechos y deberes..."

Es así como la Corte Constitucional en diversas ocasiones se ha manifestado sobre el principio de la buena fe, entre los muchos pronunciamientos está el contenido en la sentencia C-544 de 1994, que en su parte pertinente expone:

"(...) La buena fe ha sido, desde tiempos inmemoriales, uno de los principios fundamentales del derecho, ya se mire por su aspecto activo, como el deber de proceder con lealtad en nuestras relaciones jurídicas, o por el aspecto pasivo, como el derecho a esperar que los demás procedan en la misma forma. En general, los hombres proceden de buena fe: es lo que usualmente ocurre. Además, el proceder de mala fe, cuando media una relación jurídica, en principio constituye una conducta contraria al orden jurídico y sancionada por éste. En consecuencia, es una regla general que la buena fe se presume: de una parte, es la manera usual de comportarse; y de la otra, a la luz del derecho, las faltas deben comprobarse. Y es una falta el quebrantar la buena fe.

... La buena fe, como principio general que es, no requiere consagración normativa, pero se hace aquí explícita su presunción respecto de los particulares en razón de la situación de inferioridad en que ellos se encuentran frente a las autoridades públicas y como mandato para éstas en el sentido de mirar al administrado primeramente como el destinatario de una actividad de servicio...

Claro resulta por qué la norma tiene dos partes: la primera, la consagración de la obligación de actuar de buena fe, obligación que se predica por igual de los particulares y de las autoridades públicas. La segunda, la reiteración de la presunción de la buena fe de los particulares en todas las gestiones que adelanten ante las autoridades públicas.

Es, pues, una norma que establece el marco dentro del cual deben cumplirse las relaciones de los particulares con las autoridades públicas. Naturalmente, es discutible si el hecho de consagrar en la Constitución la regla de la buena fe, contribuya a darle una vigencia mayor en la vida de relación, o disminuya la frecuencia de los comportamientos que la contrarían."



RESOLUCIÓN NÚMERO 4015 DEL 26 DE DICIEMBRE DE 2022

"POR MEDIO DE LA CUAL SE OTORGA CONCESIÓN DE AGUAS SUBTERRÁNEAS PARA USO DOMESTICO A LA SOCIEDAD COMPLEJO TURISTICO LAS GAVIOTAS LTDA – EXPEDIENTE ADMINISTRATIVO No. 13516-22"

Página 12 de 21

Que la Ley 23 de 1973 en su artículo 2º establece que el medio ambiente es un patrimonio común, cuyo mejoramiento y conservación son actividades de utilidad pública, en la que deben participar el Estado y los particulares, y así mismo, define que el medio ambiente está constituido por la atmósfera y los recursos naturales renovables.

Que el Decreto - Ley 2811 de 1974 por el cual se adoptó el Código Nacional de Recursos Naturales Renovables y de Protección al Medio Ambiente, establece en su artículo 1º que el ambiente es patrimonio común, y que el Estado y los particulares deben participar en su preservación y manejo, por ser de utilidad pública e interés social.

Que según el artículo 31 numeral 2º de la Ley 99 de 1993, corresponde a las Corporaciones Autónomas Regionales ejercer la función de máxima autoridad ambiental en el área de su jurisdicción de acuerdo con las normas de carácter superior y conforme a los criterios y directrices trazadas por el Ministerio de Ambiente y Desarrollo Sostenible.

Que la Corporación Autónoma Regional del Quindío - C.R.Q, de conformidad con el artículo 31, numeral 9 de la Ley 99 de 1993, tiene dentro de sus funciones la de otorgar concesiones, permisos, autorizaciones y licencias ambientales requeridas por la Ley para el uso, aprovechamiento o movilización de los recursos naturales renovables o para el desarrollo de actividades que afectan o puedan afectar el medio ambiente.

Que el artículo 31 de la Ley 99 de 1993, numerales 12 y 13, establece como funciones de las Corporaciones Autónomas Regionales, la evaluación control y seguimiento ambiental por los usos del agua, suelo, aire y demás recursos naturales renovables, lo cual comprende la expedición de las respectivas licencias ambientales, permisos, concesiones, autorizaciones y salvoconductos así mismo recaudar conforme a la Ley, las contribuciones, tasas, derechos, tarifas y multas generadas por el uso y aprovechamiento de los mismos, fijando el monto en el territorio de su jurisdicción con base en las tarifas mínimas establecidas por el Ministerio de Ambiente y Desarrollo Sostenible.

Que, en el Departamento del Quindío, la Corporación Autónoma Regional del Quindío- C.R.Q., es la máxima autoridad ambiental, y tiene dentro de sus competencias otorgar las autorizaciones, permisos y licencias ambientales a los proyectos, obras y/o actividades de su competencia a desarrollarse en el área de su jurisdicción.

Que la Ley 373 de 1997, estableció el programa para el uso eficiente y ahorro del agua, el cual indica que: "Todo plan ambiental regional y municipal debe incorporar obligatoriamente un programa para el uso eficiente y ahorro del agua. Se entiende por programa para el uso eficiente y ahorro de agua el conjunto de proyectos y acciones que deben elaborar y adoptar las entidades encargadas de la prestación de los servicios de acueducto, alcantarillado, riego y drenaje, producción hidroeléctrica y demás usuarios del recurso hídrico.

Las Corporaciones Autónomas Regionales y demás autoridades ambientales encargadas del manejo, protección y control del recurso hídrico en su respectiva jurisdicción, aprobarán la implantación y ejecución de dichos programas en coordinación con otras corporaciones autónomas que compartan las fuentes que abastecen los diferentes usos".

Por su parte el Decreto 1090 de 2018, "Por el cual se adiciona el Decreto 1076 de 2015, Decreto Único Reglamentario del Sector Ambiente y Desarrollo Sostenible, en lo relacionado con el Programa para el Uso Eficiente y Ahorro de Agua y se dictan otras disposiciones", reglamentó la Ley 373 de 1997 adicionando lineamientos a la referida norma, así como la Resolución 1257 de 2018.

Por lo anterior, el Programa para el Uso Eficiente y Ahorro del Agua – PUEAA, es una herramienta enfocada a la optimización del uso del recurso hídrico, conformado por el conjunto de proyectos y acciones que le corresponde elaborar y adoptar a los usuarios que soliciten concesión de aguas, con el propósito de contribuir a la sostenibilidad de este recurso.

RESOLUCIÓN NÚMERO 4015 DEL 26 DE DICIEMBRE DE 2022

"POR MEDIO DE LA CUAL SE OTORGA CONCESIÓN DE AGUAS SUBTERRÁNEAS PARA USO DOMESTICO A LA SOCIEDAD COMPLEJO TURISTICO LAS GAVIOTAS LTDA – EXPEDIENTE ADMINISTRATIVO No. 13516-22"

Página 13 de 21

Que el Decreto 1076 de 2015, modificado por el Decreto 1155 de 2017 en los artículos 2.2.9.6.1.9., 2.2.9.6.1.10. y 2.2.9.6.1.12., compilado en el Decreto 155 de 2004, "Por el cual se reglamenta el artículo 43 de la Ley 99 de 1993 sobre tasas por utilización de aguas y se adoptan otras disposiciones", expone la forma como tanto las personas naturales o jurídicas, públicas o privadas, deben cancelar la tasa por utilización del agua en virtud de una concesión.

Que por su parte el Parágrafo 3° del artículo 216 de la Ley 1450 de 2012, por medio de la cual se expidió el Plan Nacional de Desarrollo 2010-2014, expone, frente a las tasa por uso del agua que las mismas serán cobradas a todas aquellas personas que hacen uso del recurso hídrico en virtud de una concesión, así como también a aquellas que utilizan el agua sin ninguna autorización emitida por la Autoridad Ambiental competente, dicha norma preceptúa: "Parágrafo 3°: La tasa por utilización de aguas se cobrará a todos los usuarios del recurso hídrico, excluyendo a los que utilizan el agua por ministerio de ley, pero incluyendo aquellos que no cuentan con la concesión de aguas, sin perjuicio de la imposición de las medidas preventivas y sancionatorias a que haya lugar y sin que implique bajo ninguna circunstancia su legalización".

Que el Parágrafo 3° del artículo 216 de la Ley 1450 de 2012, por medio de la cual se expidió el Plan Nacional de Desarrollo 2010 – 2014, conserva su vigencia conforme al artículo 336 de la Ley 1955 de 2019 "POR EL CUAL SE EXPIDE EL PLAN NACIONAL DE DESARROLLO 2018- 2022. PACTO POR COLOMBIA, PACTO POR LA EQUIDAD".

Que de conformidad con lo previsto en el artículo 42 del Código de Procedimiento Administrativo y de lo Contencioso Administrativo, las autoridades administrativas están obligadas a tomar las decisiones que en derecho corresponda, motivadas, habiéndose dado oportunidad a los interesados para expresar sus opiniones, y con base en las pruebas e informes disponibles, y de todas las peticiones que hayan sido oportunamente planteadas dentro de la actuación por el peticionario y por los terceros reconocidos.

Que es deber de esta Entidad, efectuar el cobro por concepto de los servicios de evaluación y seguimiento ambiental, independientemente del otorgamiento o no de un permiso ambiental, para el caso particular se solicitó **CONCESIÓN DE AGUAS SUBTERRANEA**.

Que, de igual manera, el numeral 13 del artículo 31 de la Ley 99 de 1993 determinó que corresponde a las autoridades ambientales recaudar, conforme a la ley, las contribuciones, tasa, derechos, tarifas y multas por concepto del uso y aprovechamiento de los recursos naturales renovables y fijar su monto en el territorio de su jurisdicción.

Por su parte, el artículo 46 numeral 11 de la Ley 99 de 1993 estableció como patrimonio y rentas de las Corporaciones, los derechos causados por el otorgamiento de licencias, permisos, autorizaciones, concesiones y salvoconductos, de acuerdo con la escala tarifaria que para el efecto expida el Ministerio de Ambiente.

Que la Ley 633 de 2000 "por la cual se expiden normas en materia tributaria, se dictan disposiciones sobre el tratamiento a los fondos obligatorios para la vivienda de interés social y se introducen normas para fortalecer las finanzas de la rama Judicial", establece en su artículo 96 la tarifa de las licencias ambientales y otros instrumentos de control y manejo ambiental.

Que el cobro que se aplicó por los servicios de evaluación y seguimiento, se encuentra establecido en la Ley 633 de 2000, en la Resolución número 1280 del 2010, expedida por el Ministerio de Ambiente, Vivienda y Desarrollo Territorial, adoptadas por esta Autoridad Ambiental mediante la Resolución número 000257 del cinco (05) de febrero de dos mil veintiuno (2021) "Por medio la cual se adoptan los parámetros y el procedimiento para el cobro de tarifas por concepto de los servicios de evaluación y seguimiento ambiental de las licencias, permisos, concesiones, autorizaciones, demás instrumentos de control y manejo ambiental y se establecen los valores a cobrar por concepto



RESOLUCIÓN NÚMERO 4015 DEL 26 DE DICIEMBRE DE 2022

"POR MEDIO DE LA CUAL SE OTORGA CONCESIÓN DE AGUAS SUBTERRÁNEAS PARA USO DOMESTICO A LA SOCIEDAD COMPLEJO TURISTICO LAS GAVIOTAS LTDA – EXPEDIENTE ADMINISTRATIVO No. 13516-22"

Página 14 de 21

de bienes y servicios que ofrece la Corporación Autónoma Regional del Quindío, para la vigencia 2021", tiene su fundamento técnico y jurídico en la información y tablas adoptadas por dichas disposiciones, modificada parcialmente por la Resolución 000605 del día veintiuno (21) de abril del año dos mil veintiuno 2021.

Que el artículo 2.2.3.2.8.6. del Decreto 1076 de 2015 autoriza la modificación de las resoluciones así: *"Toda concesión implica para el beneficiario, como condición esencial para su subsistencia, la inalterabilidad de las condiciones impuestas en la respectiva resolución. Cuando el concesionario tenga necesidad de efectuar cualquier modificación en las condiciones que fija la resolución respectiva, deberá solicitar previamente la autorización correspondiente comprobando la necesidad de la reforma."*

Que según la sentencia del seis (06) de febrero de mil novecientos ochenta el consejero ponente Carlos Galindo Pinilla, expediente 2713 del Consejo de Estado: *"los actos administrativos son susceptibles de ser modificados por medio de corrección, aclaración o reforma según el caso."*

Que dado lo anterior, es importante anotar que el Acto Administrativo, es toda declaración de voluntad de una autoridad administrativa, que tiene por finalidad producir efectos jurídicos para la satisfacción de un interés administrativo y que tiene por objeto crear, modificar o extinguir una situación jurídica subjetiva.

Que la Corte Constitucional a través de las sentencias C-632 de 2011 y T-500 de 2012 se pronunció con respecto al medio ambiente, el derecho a un Ambiente Sano y la importancia del recurso hídrico.

Que la sección 13 del Capítulo 2 artículo 2.2.3.2.13.16. Decreto 1076 de 2015, indica que en casos de producirse escasez crítica por sequías, contaminación, catástrofes naturales o perjuicios producidos por el hombre, que limiten los caudales útiles disponibles, se podrá restringir los usos o consumos temporalmente. A tal efecto podrá establecer turnos para el uso o distribuir porcentualmente los caudales utilizables y será aplicable, aunque afecte derechos otorgados por concesiones o permisos.

Que el suministro de aguas para satisfacer concesiones está sujeto a la disponibilidad del recurso, por tanto, el Estado no es responsable cuando por causa naturales no pueda garantizar el caudal concedido. En caso de escasez todas serán abastecidas a prorrata o por turnos como lo estipula el artículo 2.2.3.2.13.16. del citado Decreto. Lo anterior de conformidad con la sección 7 del Capítulo 2 artículo 2.2.3.2.7.2. Decreto 1076 de 2015.

CONSIDERACIONES DE LA SUBDIRECCIÓN DE REGULACIÓN Y CONTROL AMBIENTAL DE LA CORPORACIÓN AUTÓNOMA REGIONAL DEL QUINDÍO – C.R.Q., FRENTE A LA PRESENTE SOLICITUD DE CONCESIÓN DE AGUAS SUBTERRÁNEAS:

1. Que de conformidad con el informe técnico presentado por parte de Contratista de esta Corporación producto de la visita realizada al predio el día 01 de diciembre de 2022, se evidenció que la captación se realiza a través de un pozo, con motobomba tipo lapicero de 10 HP, el cual el agua es bombeada hasta el sistema de almacenamiento, captación localizada dentro del predio en mención, por lo que las necesidades del predio corresponden a un caudal de 4.44 l/s, para uso doméstico, por lo tanto de acuerdo con los resultados de la prueba de bombeo realizada el régimen de bombeo es de 149 minutos al día.
2. Que el informe técnico constituye el instrumento mediante el cual se evalúa la solicitud de concesión de aguas subterránea objeto de la presente Resolución, el cual constituye la principal fuente o herramienta para establecer si es factible técnica y ambientalmente el otorgamiento de una concesión de aguas.

RESOLUCIÓN NÚMERO 4015 DEL 26 DE DICIEMBRE DE 2022
"POR MEDIO DE LA CUAL SE OTORGA CONCESIÓN DE AGUAS SUBTERRÁNEAS PARA USO DOMESTICO A LA SOCIEDAD COMPLEJO TURISTICO LAS GAVIOTAS LTDA – EXPEDIENTE ADMINISTRATIVO No. 13516-22"

Página 15 de 21

3. En este orden de ideas, es necesaria la implementación del programa para el uso eficiente y ahorro del agua, toda vez que el agua es un recurso limitado y vital para el ser humano, con este programa se busca la optimización y sostenibilidad del uso del recurso hídrico, en el marco de la regulación y normatividad vigente.

Con respeto, al Programa para el Uso Eficiente y Ahorro del Agua – PUEAA aportado por el solicitante, esta Entidad emitió informe técnico transcrito previamente, mediante el cual se indicó viabilidad para aprobar el mismo, toda vez que el programa presentado cumplió con los requisitos consagrados en la Ley 373 de 1997, Decreto 1090 de 2018 y Resolución 1257 de 2018.

4. Que de acuerdo con el informe técnico transcrito líneas atrás, se puede inferir que conforme con la documentación técnica aportada al trámite, con los registros fotográficos, las memorias técnicas y con la visita realizada por parte de esta Corporación, se logró verificar que los planos aportados y la obras evidenciadas coinciden, y corresponden a las características encontradas en campo, en cuanto al dimensionamiento del sistema de captación y en general a todos los elementos y obras que componen el mismo, dado que como se expuso en el citado informe: "(...)Se realizó la revisión de los documentos técnicos entregados por el solicitante, entre los documentos analizados se encuentran planos de las obras construidas, encontrando acorde la información presentada con el caudal a concesionar, por lo tanto se recomienda la aprobación de planos y obras. (...)".

Que de lo anterior, se concluye que es **VIABLE TÉCNICAMENTE APROBAR LOS PLANOS Y OBRAS PARA LA CONCESIÓN DE AGUAS SUBTERRÁNEAS** a la sociedad **COMPLEJO TURISTICO LAS GAVIOTAS LTDA.**

5. Por otra parte, se tiene que en nuestro ordenamiento jurídico el principio constitucional de la buena fe constituye el punto de partida sobre el cual se erige la confianza que debe imperar entre la Administración y los administrados en las actuaciones o negocios que estos sostienen.

Por lo anterior, y con fundamento en el principio de la buena fe, el cual constituye para la Corporación el acoger y presumir para el caso sub - examine la buena fe del solicitante, sin la necesidad que medie comprobación alguna, bastando sólo la confianza que la Administración deposita en los argumentos presentados por ésta.

6. Que este Despacho considera procedente acoger en su totalidad la información aportada por la solicitante y la recopilada en la visita técnica, como también el concepto técnico presentado, los cuales constituyen el principal sustento e instrumento para acceder o no a la solicitud de concesión de aguas, objeto de la presente Resolución.
7. Así las cosas, en consideración a la viabilidad técnica y verificado el cumplimiento de los requisitos legales exigidos por la normatividad ambiental vigente para las concesiones de aguas subterránea, este Despacho procederá a otorgar lo solicitado, con la imposición de las obligaciones ambientales que serán señaladas en la parte resolutive del presente Acto Administrativo, sin perjuicio de los permisos, licencias, autorizaciones, entre otros a que haya lugar, de acuerdo a las exigencias de las autoridades competentes.
8. Que, en virtud de lo anterior, esta Corporación entrará a definir el trámite administrativo relativo a la solicitud de concesión de aguas subterráneas para uso doméstico, requerido por el **COMPLEJO TURISTICO LAS GAVIOTAS LTDA.**

Que, en mérito de lo expuesto, el **SUBDIRECTOR DE REGULACIÓN Y CONTROL AMBIENTAL DE LA CORPORACIÓN AUTÓNOMA REGIONAL DEL QUINDIO – C.R.Q.,**



RESOLUCIÓN NÚMERO 4015 DEL 26 DE DICIEMBRE DE 2022
"POR MEDIO DE LA CUAL SE OTORGA CONCESIÓN DE AGUAS SUBTERRÁNEAS PARA USO DOMESTICO A LA SOCIEDAD COMPLEJO TURISTICO LAS GAVIOTAS LTDA – EXPEDIENTE ADMINISTRATIVO No. 13516-22"

RESUELVE

ARTÍCULO PRIMERO: OTORGAR a favor de la sociedad **COMPLEJO TURISTICO LAS GAVIOTAS LTDA** identificada con numero de NIT 801002535-3 domiciliado en el Municipio de La Tebaida (Q); representada legalmente por el señor **YANGO DURAN PENAGOS**, identificado con cédula número 79.592.303 de Bogotá (D.C), o a quien haga sus veces debidamente constituido **CONCESIÓN DE AGUAS SUBTERRÁNEAS** para uso doméstico, en beneficio del predio denominado: **1) LOTE NUMERO DOS (02) HOTEL Y VILLAS "LAS GAVIOTAS"**, ubicado en la vereda **ARGENTINA** jurisdicción del **MUNICIPIO** de **LA TEBAIDA**, identificado con el folio de matrícula inmobiliaria número **280-156095** y ficha catastral **63401000100030169000**, como se detalla a continuación:

Fuente Hídrica	Caudal Solicitado (l/s)	Régimen de bombeo	Bocatoma	Uso
<i>Pozo</i>	<i>4.44</i>	<i>149 minutos al día</i>	<i>Principal</i>	<i>Doméstico</i>

PARÁGRAFO PRIMERO: - El término de la concesión de aguas subterráneas, será de **cinco (05) años** contados a partir de la fecha de ejecutoria de la presente Resolución, término que podrá ser prorrogado a petición del concesionario dentro del último año de vigencia.

PARÁGRAFO SEGUNDO: - PRÓRROGA: El término de la concesión de aguas podrá ser prorrogado a petición del Concesionario dentro del último año de vigencia, salvo razones de conveniencia pública, conforme a lo estipulado en la sección 8 del Capítulo 2 del artículo 2.2.3.2.8.4 del Decreto 1076 de 2015. En el caso de no solicitar ante esta Autoridad Ambiental la prórroga de la presente concesión de aguas dentro del término señalado anteriormente, se entenderá que la misma se da por terminada, sin perjuicio de lo dispuesto en el Parágrafo 3° del artículo 216 de la Ley 1450 de 2012, en concordancia con la Ley 1753 de 2015, frente al cobro de la tasa por uso del agua y de que se tramite una nueva concesión de aguas con el cumplimiento de los requisitos establecidos en la Sección 9 del Capítulo 2 artículos 2.2.3.2.9.1. y 2.2.3.2.9.2. del Decreto 1076 de 2015 y demás normas concordantes.

PARÁGRAFO TERCERO: - El sistema de captación es por bombeo.

PARÁGRAFO CUARTO: - La **CONCESIÓN DE AGUAS SUBTERRANEA** es para uso exclusivamente doméstico, cualquier proyecto, obra o actividad diferente, deberá iniciarse ante esta Autoridad Ambiental el correspondiente trámite.

PARÁGRAFO QUINTO: - El otorgamiento de la presente concesión de aguas subterránea, no implica autorización de servidumbre alguna, ni de Licencia de Construcción, razón por la cual el concesionario, es el responsable de obtener dichos permisos, ante las autoridades competentes. La ejecución de proyecto o actividad, deberá cumplir con las determinantes ambientales establecidas por la Corporación.

PARÁGRAFO SEXTO: - El caudal otorgado, estará sujeto a la disponibilidad del recurso hídrico, razón por la cual la Corporación Autónoma Regional del Quindío no es responsable cuando por causas de eventos de variabilidad climática no pueda garantizar el caudal otorgado.

ARTICULO SEGUNDO: - OBLIGACIONES: - EL CONCESIONARIO, debe cumplir con las siguientes obligaciones:

1. En cumplimiento del Libro 2 Parte 2 Título 2 Capítulo I Sección 18 del artículo 2.2.1.1.18.1 del Decreto 1076 de 2015 (artículo 1 del Decreto 1449 de 1977), los concesionarios deberán:

RESOLUCIÓN NÚMERO 4015 DEL 26 DE DICIEMBRE DE 2022

"POR MEDIO DE LA CUAL SE OTORGA CONCESIÓN DE AGUAS SUBTERRÁNEAS PARA USO DOMESTICO A LA SOCIEDAD COMPLEJO TURISTICO LAS GAVIOTAS LTDA – EXPEDIENTE ADMINISTRATIVO No. 13516-22"

Página 17 de 21

- No incorporar en las aguas cuerpos o sustancias sólidas, líquidas o gaseosas, tales como basuras, desechos, desperdicios o cualquier sustancia tóxica, o lavar en ellas utensilios, empaques o envases que los contengan o hayan contenido.
 - Observar las normas que establezcan el Ministerio de Ambiente y Desarrollo Sostenible y el ICA para proteger la calidad de los recursos, en materia de aplicación de productos de agroquímicos.
 - Aprovechar las aguas con eficiencia y economía en el lugar y para el objeto previsto en la resolución de concesión.
 - No utilizar mayor cantidad de agua que la otorgada en la concesión.
 - Construir y mantener las instalaciones y obras hidráulicas en las condiciones adecuadas de acuerdo con la resolución de otorgamiento.
 - Evitar que las aguas que deriven de una corriente o depósito se derramen o salgan de las obras que las deban obtener.
 - Contribuir proporcionalmente a la conservación de las estructuras hidráulicas, caminos de vigilancia y demás obras e instalaciones comunes.
2. En caso de requerir modificaciones se deberá informar a la Corporación Autónoma Regional del Quindío para establecer la viabilidad de concederlas.
 3. En caso de cambio de dirección y/o número de teléfono el Concesionario, se deberá informar a esta Corporación con el fin de actualizar los datos de correspondencia.
 4. El Concesionario deberá, dar cumplimiento al Artículo 2.2.1.1.18.2. del Decreto 1076 de 2015, con relación a:

"1. Mantener en cobertura boscosa dentro del predio las áreas forestales protectoras.

Se entiende por áreas forestales protectoras:

- d. Los nacimientos de fuentes de aguas en una extensión por lo menos de 100 metros a la redonda, medidos a partir de su periferia.*
- e. Una faja no inferior a 30 metros de ancha, paralela a las líneas de mareas máximas, a cada lado de los cauces de los ríos, quebradas y arroyos, sean permanentes o no, y alrededor de los lagos o depósitos de agua;*
- f. Los terrenos con pendientes superiores al 100% (45).*

2. Proteger los ejemplares de especies de la flora silvestre vedadas que existan dentro del predio.

3. Cumplir las disposiciones relacionadas con la prevención de incendios, de plagas forestales y con el control de quemas"

5. El titular de la concesión deberá en el término de **cuatro (4) meses** contados a partir de la fecha de ejecutoria de la presente resolución, dotar al pozo de contador adecuado, conexión a manómetro, de acuerdo al artículo 2.2.3.2.17.6 del Decreto 1076 de 2015.
6. Los concesionarios deberán enviar mensualmente a esta Entidad los reportes de agua efectivamente captada.
7. Realizar mantenimiento y limpieza del pozo cada año, con una compañía especializada, para mejorar las condiciones hidráulicas de la captación.
8. Tener en cuenta los principios de sostenibilidad y buenas prácticas ambientales.



RESOLUCIÓN NÚMERO 4015 DEL 26 DE DICIEMBRE DE 2022
"POR MEDIO DE LA CUAL SE OTORGA CONCESIÓN DE AGUAS SUBTERRÁNEAS PARA USO DOMESTICO A LA SOCIEDAD COMPLEJO TURISTICO LAS GAVIOTAS LTDA – EXPEDIENTE ADMINISTRATIVO No. 13516-22"

Página 18 de 21

9. En el evento que el beneficiario de la concesión requiera incorporar o introducir a las aguas o suelos sustancias o desechos líquidos o sólidos, ésta deberá solicitar, ante la Corporación Autónoma Regional del Quindío – C.R.Q., **permiso de vertimiento**, el cual deberá reunir los requisitos señalados en los artículos 2.2.3.3.5.1., 2.2.3.3.5.2. del Decreto 1076 de 2015 (artículos 41 y 42 del Decreto 3930 de 2010) y demás normas concordantes. Lo anterior, en cumplimiento del artículo 2.2.3.2.20.2. del Decreto 1076 de 2015 (Decreto 1541 de 1978; artículo 208).
10. El concesionario deberá dentro del área de influencia del punto de captación, conservar una distancia mínima de fuentes de contaminación real o potencial a una distancia de 100 metros entre la captación de agua subterránea y elementos tales como pozos sépticos, letrinas y/o campos de infiltración.

PARÁGRAFO PRIMERO: PROHIBICIONES DEL CONCESIONARIO:

- Emplear la concesión para un uso diferente al otorgado en el artículo primero del presente acto administrativo.
- Se prohíbe utilizar mayor cantidad de agua a la otorgada, desperdiciar o dar destinación diferente a las aguas asignadas.
- Obstaculizar, impedir la vigilancia o inspección a los funcionarios o contratistas competentes de la Corporación Autónoma Regional del Quindío – C.R.Q., o negarse a suministrar la información que se requiera por parte de éstos.
- Las demás prohibiciones contempladas en la Sección 24 del Capítulo 2 artículos 2.2.3.2.24.1. y 2.2.3.2.24.2. del Decreto 1076 de 2015 (artículos 238 y 239 del Decreto 1541 de 1978).

ARTÍCULO TERCERO: - APROBAR por parte de la **CORPORACIÓN AUTÓNOMA REGIONAL DEL QUINDÍO - C.R.Q.**, el **PROGRAMA PARA EL USO EFICIENTE Y AHORRO DEL AGUA – PUEAA**, a la sociedad **COMPLEJO TURISTICO LAS GAVIOTAS LTDA** representada legalmente por el señor **YANGO DURAN PENAGOS**, en beneficio del predio denominado: **1) LOTE NUMERO DOS (02) HOTEL Y VILLAS "LAS GAVIOTAS"**, ubicado en la vereda **ARGENTINA** jurisdicción del **MUNICIPIO de LA TEBAIDA**, en cumplimiento de la Ley 373 de 1997, del Decreto 1090 de 2018 y de la Resolución 1257 de 2018 emitida por el Ministerio de Ambiente y Desarrollo Sostenible.

PARÁGRAFO PRIMERO: - El término de aprobación del Programa para el Uso Eficiente y Ahorro del Agua – PUEAA - Simplificado, será de **por cinco (05) años contados a partir de la fecha de ejecutoria de la presente Resolución.**

ARTÍCULO CUARTO: - OBLIGACIONES: el **COMPLEJO TURISTICO LAS GAVIOTAS LTDA** a través de su representante legal, durante el desarrollo del Programa para el Uso Eficiente y Ahorro del Agua - PUEAA:

1. Ejecutar las actividades propuestas en los plazos establecidos en el cronograma.
2. En cumplimiento de las estrategias del PUEAA las acciones de planificación y ejecución de acciones de rehabilitación y/o reposición al corto mediano y largo plazo de la infraestructura se deberá priorizar con el fin de reducir pérdidas.
3. La Corporación Autónoma Regional del Quindío – C.R.Q., realizará el seguimiento a la ejecución del Programa, razón por la cual, en las visitas de seguimiento, deberá entregar los soportes necesarios que permitan constatar el desarrollo de las actividades.



RESOLUCIÓN NÚMERO 4015 DEL 26 DE DICIEMBRE DE 2022
"POR MEDIO DE LA CUAL SE OTORGA CONCESIÓN DE AGUAS SUBTERRÁNEAS PARA USO DOMESTICO A LA SOCIEDAD COMPLEJO TURISTICO LAS GAVIOTAS LTDA – EXPEDIENTE ADMINISTRATIVO No. 13516-22"

Página 19 de 21

4. Presentar un informe detallado de manera semestral de ejecución de las obras, proyectos y programas contemplados en el Programa para el Uso Eficiente y Ahorro del Agua -PUEAA-, en los cuales deberá detallarse claramente las actividades y obras desarrolladas y estar soportados con las ejecuciones presupuestales y con todos los registros posibles (fotográficos, listas de chequeo, listados de asistencia, contratos, videos, entre otros).
5. Solicitar los permisos, concesiones y autorizaciones requeridas por la Ley para el uso y aprovechamiento de los recursos naturales renovables o para el desarrollo de actividades contempladas en el Programa para el Uso Eficiente y Ahorro del Agua -PUEAA- que afecten o puedan afectar el medio ambiente, para así cumplir con la normatividad ambiental vigente.
6. Dar aplicación estricta a la Ley 373 de 1997, Decreto 1090 de 2018, Resolución 1257 de 2018 y a la demás normatividad ambiental pertinentes.

ARTÍCULO QUINTO: APROBAR LOS PLANOS y OBRAS CONSTRUIDAS, para la captación, aducción, desarenación, conducción, almacenamiento, derivación y restitución de sobrantes, a la sociedad **COMPLEJO TURISTICO LAS GAVIOTAS LTDA** representada legalmente por el señor **YANGO DURAN PENAGOS**, en beneficio del predio denominado: **1) LOTE NUMERO DOS (02) HOTEL Y VILLAS "LAS GAVIOTAS"**, ubicado en la vereda **ARGENTINA** jurisdicción del **MUNICIPIO** de **LA TEBAIDA**, con fundamento en los argumentos técnicos y jurídicos expuestos en la parte considerativa del presente acto administrativo.

ARTÍCULO SEXTO: – la sociedad **COMPLEJO TURISTICO LAS GAVIOTAS LTDA**, deberá cancelar el valor correspondiente a los servicios de seguimiento ambiental, de conformidad con la Ley 633 de 2000, la Resolución número 1280 del 2010, expedida por el Ministerio de Ambiente, vivienda y Desarrollo Territorial y la Resolución de bienes y servicios proferida por esta Entidad.

ARTÍCULO SÉPTIMO: - El Concesionario deberá cuando lo requiera por parte de la Corporación Autónoma Regional del Quindío – C.R.Q., presentar informe sobre materia ambiental, y especialmente, sobre la cantidad consumida de recursos naturales y elementos ambientales de conformidad con el artículo 23 del Decreto 2811 de 1974.

ARTÍCULO OCTAVO: - Las condiciones técnicas que se encontraron al momento de la visita y que quedaron plasmadas en el concepto técnico rendido por el comisionado en este acto administrativo deberán mantenerse, por lo que la actividad u obra a realizarse deberá corresponder respectivamente a lo permitido en el presente. En caso de requerir modificaciones en las condiciones evidenciadas en la visita técnica se debe informar a la Corporación Autónoma Regional del Quindío – C.R.Q., para verificar la pertinencia de concederlas.

ARTICULO NOVENO: - El Concesionario deberá avisar de inmediato a la Corporación Autónoma Regional del Quindío – C.R.Q., cuando se presenten situaciones de emergencia, indicando las causas, medidas adoptadas y tiempo de duración de dicha emergencia.

ARTICULO DÉCIMO: - El Concesionario es el responsable por cualquier deterioro y/o daño ambiental causado por él, en la ejecución de las actividades autorizadas en esta Resolución, por lo cual deberán realizar las acciones necesarias para corregir los efectos causados, y cumplir con las obligaciones que se establezcan en el presente Acto Administrativo y en general las dispuestas en la normatividad ambiental.

ARTÍCULO DÉCIMO PRIMERO: - La concesión aquí otorgada no será obstáculo para que la Corporación Autónoma Regional del Quindío - C.R.Q., de forma unilateral y con posterioridad:

- Sectorice y reglamente el uso de la corriente.
- Modifique las condiciones de la concesión, cuando de conformidad a la prelación de los usos del agua, se presenten hecho o circunstancias que así lo obliguen.



RESOLUCIÓN NÚMERO 4015 DEL 26 DE DICIEMBRE DE 2022
"POR MEDIO DE LA CUAL SE OTORGA CONCESIÓN DE AGUAS SUBTERRÁNEAS PARA USO DOMESTICO A LA SOCIEDAD COMPLEJO TURISTICO LAS GAVIOTAS LTDA – EXPEDIENTE ADMINISTRATIVO No. 13516-22"

Página 20 de 21

- Modifique las condiciones de la concesión, por razones de conveniencia pública, y/o el acaecimiento de hechos o circunstancias que alteren las condiciones ambientales del territorio.

ARTÍCULO DÉCIMO SEGUNDO: - Las aguas de uso público no pueden transferirse por venta, donación o permuta, ni constituirse sobre ellas derechos personales o de otra naturaleza, para que los Concesionarios puedan ceder o traspasar total o parcialmente la Concesión otorgada, se requiere autorización previa de la **CORPORACION AUTONOMA REGIONAL DEL QUINDIO - CRQ.**

ARTÍCULO DÉCIMO TERCERO: - La Corporación Autónoma Regional del Quindío – C.R.Q., se reserva el derecho a revisar esta Concesión de Aguas, de oficio o a petición de parte, cuando considere conveniente y cuando las circunstancias que se tuvieron en cuenta para otorgarla, hayan variado.

ARTÍCULO DÉCIMO CUARTO: - Para efectos de Control, Seguimiento y Vigilancia, que realizará la Corporación Autónoma Regional del Quindío – C.R.Q., el concesionario deberá permitir el ingreso de los funcionarios encargados de esta labor sin previo aviso.

ARTÍCULO DECIMO QUINTO: - Para resolver las controversias que se susciten con motivo de la constitución o ejercicio de la servidumbre en interés privado, el interesado deberá acudir ante la Jurisdicción Ordinaria, conforme a lo establecido en el Código Nacional de los Recursos Naturales Renovables y Protección del Medio Ambiente.

ARTÍCULO DECIMO SEXTO: - En caso de que se produzca la tradición del predio beneficiado con la concesión, el nuevo propietario, poseedor o beneficiario deberá solicitar su traspaso dentro de los sesenta (60) días hábiles siguientes, para lo cual presentará los documentos que lo acrediten como tal y los demás que se le exijan con el fin de ser considerado como nuevo titular de la concesión, de conformidad con la Sección 8 del Capítulo 2 artículo 2.2.3.2.8.8. del Decreto 1076 de 2015 (artículo 51 del Decreto 1541 de 1978). La Corporación Autónoma Regional del Quindío – C.R.Q., está facultada para autorizar dicho traspaso conservando las condiciones originales o modificándolas.

ARTÍCULO DÉCIMO SÉPTIMO: - Serán causales de caducidad por la vía administrativa:

- El incumplimiento de las condiciones estipuladas en el presente acto administrativo
- Las contempladas en el Artículo 62 del Decreto 2811 de 1974.

ARTÍCULO DÉCIMO OCTAVO: - Previamente a la declaratoria administrativa de caducidad, se dará al interesado la oportunidad de ser oído en descargos, para lo cual se dispondrá de quince (15) días hábiles para ratificar o subsanar la falta de que se acusa o para formular su defensa (Artículo 63 del Decreto 2811 de 1974 y 250 del Decreto 1541 de 1978).

ARTÍCULO DÉCIMO NOVENO: - El Concesionario deberá llevar un registro de los volúmenes de agua debidamente captada y reportarlos mensualmente a la **CORPORACION AUTONOMA REGIONAL DEL QUINDIO - C.R.Q.**

ARTÍCULO VIGÉSIMO: - Los Concesionarios deberán cancelar la tasa por utilización del agua concesionada, cuyo valor se liquidará, cobrará y pagará a la **CORPORACION AUTONOMA REGIONAL DEL QUINDIO- CRQ**, de conformidad con lo previsto en el Decreto 1076 de 2015, y en sus Decretos reglamentarios y demás normas que lo desarrollen, modifiquen, adicionen o aclaren.

PARÁGRAFO PRIMERO: - El cálculo de los índices de uso de agua y el factor regional, se calcularán anualmente para cada una de las unidades hidrográficas por parte de la **CORPORACION AUTONOMA REGIONAL DEL QUINDIO – C.R.Q.**

ARTÍCULO VIGÉSIMO PRIMERO: - El Concesionario queda sujeto al cumplimiento de las disposiciones legales, referentes al uso y el goce de las aguas, para su mejor aprovechamiento,

RESOLUCIÓN NÚMERO 4015 DEL 26 DE DICIEMBRE DE 2022

"POR MEDIO DE LA CUAL SE OTORGA CONCESIÓN DE AGUAS SUBTERRÁNEAS PARA USO DOMESTICO A LA SOCIEDAD COMPLEJO TURISTICO LAS GAVIOTAS LTDA – EXPEDIENTE ADMINISTRATIVO No. 13516-22"

Página 21 de 21

salubridad e higiene pública, ocupación de bienes de uso público, y aquellas que sobre las mismas materias rijan a futuro, no habiendo reclamación por su parte.

ARTÍCULO VIGÉSIMO SEGUNDO: - NOTIFÍQUESE el contenido de la presente Resolución al **COMPLEJO TURISTICO LAS GAVIOTAS LTDA**, a través de su representante legal el señor **YANGO DURAN PENAGOS** identificado con cédula número 79.592.303 de Bogotá (D.C), o a la persona debidamente autorizada, en los términos establecidos en la Ley 1437 de 2011.

ARTÍCULO VIGÉSIMO TERCERO: - PUBLÍQUESE, el encabezado y la parte Resolutiva de la presente Resolución, en el boletín ambiental de la C.R.Q., a costa del interesado, de conformidad con los Artículos 70 y 71 de la Ley 99 de 1993.

ARTÍCULO VIGÉSIMO CUARTO: - Contra la presente Resolución, procede únicamente el recurso de reposición, el cual deberá presentarse por escrito en la notificación personal, o dentro de los diez (10) días hábiles siguientes a ella, o a la notificación por aviso, o al vencimiento del término de publicación, según el caso, ante la Subdirección de Regulación y Control Ambiental de la **CORPORACIÓN AUTÓNOMA REGIONAL DEL QUINDÍO – C.R.Q.**, en los términos del artículo 76 y siguientes de la Ley 1437 de 2011.

ARTÍCULO VIGÉSIMO QUINTO: - La presente Resolución rige a partir de la fecha de ejecutoria, de conformidad con el artículo 87 del Código de Procedimiento Administrativo y de lo Contencioso Administrativo Ley 1437 de 2011.

Dado en Armenia Quindío, al 26 DE DICIEMBRE DE 2022.


NOTIFIQUESE, PUBLIQUESE Y CUMPLASE


CARLOS ARIEL TRUKE OSPINA
Subdirector de Regulación y Control Ambiental

Revisión Técnica:

Lina Marcela Alarcón Mora. 
Profesional Especializado Grado 12.

Elaborado:


Daniela Alvarez Pava
Abogada.



RESOLUCIÓN NÚMERO 4019 DEL DÍA 26 DE DICIEMBRE DE 2022
"POR MEDIO DE LA CUAL SE ORDENA UN DESISTIMIENTO Y ARCHIVO DE LA SOLICITUD DE
CONCESIÓN DE AGUAS SUBTERRÁNEAS PRESENTADA POR LA SOCIEDAD CELESTIAL S.A.S -
EXPEDIENTE ADMINISTRATIVO NO. 12843-22".

EL SUBDIRECTOR DE REGULACIÓN Y CONTROL AMBIENTAL DE LA CORPORACIÓN AUTÓNOMA REGIONAL DEL QUINDÍO, en uso de sus atribuciones legales contenidas en la Ley General Ambiental de Colombia, el Código de Procedimiento Administrativo y de lo Contencioso Administrativo y la Resolución 2169 del 12 de diciembre de 2016 "Por la cual se modifica el Manual Específico de Funciones y Competencias Laborales de los empleos de la Corporación Autónoma Regional del Quindío", modificada por la Resolución 066 del 16 de enero de 2017, modificada por la Resolución 081 del 18 de enero de 2017, modificada por la Resolución No.1035 del 03 de mayo del 2019, y a su vez modificada por la Resolución No.1861 del 14 de septiembre del 2020", emanadas de la Dirección General de la Corporación Autónoma Regional del Quindío y,

CONSIDERANDO

Que el artículo 30 de la Ley 99 de 1993, estipula el objeto de las Corporaciones Regionales Autónomas, consagrando que: *"Todas las corporaciones, autónomas regionales tendrán por objeto la ejecución de las políticas, planes, programas y proyectos sobre medio ambiente y recursos naturales renovables, así como dar cumplida y oportuna aplicación a las disposiciones legales vigentes sobre su disposición, administración, manejo y aprovechamiento, conforme a las regulaciones, pautas y directrices expedidas por el Ministerio del Medio Ambiente"*.

Que según el numeral 2º del artículo 31 de la Ley 99 de 1993, corresponde a las Corporaciones Autónomas Regionales ejercer la función de máxima autoridad ambiental en el área de su jurisdicción de acuerdo con las normas de carácter superior y conforme a los criterios y directrices trazadas por el Ministerio de Ambiente y Desarrollo Sostenible.

Que la Ley 99 de 1993, dispone en numeral 9º del artículo 31 que: *"Las Corporaciones Autónomas Regionales ejercerán las siguientes funciones...: 9) Otorgar concesiones, permisos, autorizaciones y licencias ambientales requeridas por la ley para el uso, aprovechamiento o movilización de los recursos naturales renovables o para el desarrollo de actividades que afecten o puedan afectar el medio ambiente."*

Que, en el Departamento del Quindío, la Corporación Autónoma Regional del Quindío- C.R.Q., es la máxima autoridad ambiental, y tiene dentro de sus competencias otorgar las autorizaciones, permisos y licencias ambientales a los proyectos, obras y/o actividades de su competencia a desarrollarse en el área de su jurisdicción y ejercer control sobre los mismos.

Que el Capítulo 2 Sección 5 artículo 2.2.3.2.5.1. del Decreto 1076 de 2015 "Por medio del cual se expide el Decreto Único Reglamentario del Sector Ambiente y Desarrollo Sostenible" (artículo 28 del Decreto 1541 de 1978) dispone *"El Derecho al uso de las aguas y de los cauces se adquiere de conformidad con el artículo 51 del Decreto - Ley 2811 de 1974:*

- a. Por ministerio de la ley;*
- b. Por concesión;*
- c. Por permiso, y*
- d. Por asociación."*

Que la sección 9 del Capítulo 2 consagra en los artículos 2.2.3.2.9.1. y 2.2.3.2.9.2. del Decreto 1076 de 2015 (artículos 54 y 55 del Decreto 1541 de 1978), los requisitos formales para solicitar una concesión de aguas, señalando entre otros, que *"las personas naturales o jurídicas y las entidades gubernamentales que deseen aprovechar aguas para usos diferentes de aquellos que se ejercen por ministerio de la ley requieran concesión."*

Que la sección 7 del Capítulo 2 consagra en el artículo 2.2.3.2.7.1. del Decreto 1076 de 2015 (artículo 36 del Decreto 1541 de 1978), dispuso que toda persona natural o jurídica, pública o



RESOLUCIÓN NÚMERO 4019 DEL DÍA 26 DE DICIEMBRE DE 2022
"POR MEDIO DE LA CUAL SE ORDENA UN DESISTIMIENTO Y ARCHIVO DE LA SOLICITUD DE
CONCESIÓN DE AGUAS SUBTERRÁNEAS PRESENTADA POR LA SOCIEDAD CELESTIAL S.A.S -
EXPEDIENTE ADMINISTRATIVO NO. 12843-22".

Página 2 de 7

privada, requiere concesión para obtener el derecho al aprovechamiento de las aguas para los fines allí indicados.

Que el artículo 132 del Decreto – Ley 2811 de 1974, por el cual se adoptó el Código Nacional de Recursos Naturales Renovables y de Protección al Medio Ambiente, establece en lo relativo al uso, conservación y preservación de las aguas: "*Sin permiso, no se podrán alterar los cauces, ni el régimen y la calidad de las aguas, ni intervenir en su uso legítimo.*"

Se negará el permiso cuando la obra implique peligro para la colectividad, o para los recursos naturales, la seguridad interior o exterior o la soberanía nacional".

Que el día 26 de mayo del año 2015, el gobierno nacional expidió el decreto 1076 de 2015 "**Por medio del cual se expide el Decreto Único Reglamentario del Sector Ambiente y Desarrollo Sostenible**", en el cual incorporó gran parte de la normatividad Ambiental que rige en el territorio colombiano, entre las normas compiladas está el Decreto 1541 de mil novecientos setenta y ocho (1978) el cual regula y desarrolla las concesiones de aguas subterráneas teniendo con esto que el Decreto 1076 de 2015 reglamenta, entre otros aspectos, lo concerniente al ordenamiento del recurso hídrico.

Que mediante solicitud radicada bajo el **número 12843-22**, el día veinte (20) de octubre de dos mil veintidós (2022), el señor **EMILIO ANTONIO VASCO ALZATE**, identificado con la cédula de ciudadanía número 10.278.569 expedida en el Municipio de Manizales (C), quien actúa en calidad representante legal de la Sociedad **CELESTIAL S.A.S**, identificado con NIT número 900140630-5 domiciliada en Cartagena (B), sociedad que actúa en calidad de propietaria, presentó ante la **CORPORACIÓN AUTÓNOMA REGIONAL DEL QUINDÍO – CRQ** solicitud tendiente a obtener **CONCESIÓN DE AGUAS SUBTERRÁNEAS** para uso **PECUARIO**, en beneficio del predio denominado: **1) SAN ANTONIO "HOY" "NAXOS"**, ubicado en la Vereda **LA HERRADURA** del Municipio de **LA TEBAIDA (Q)**, identificado con matrícula inmobiliario No. **280-44165** y ficha catastral No. **63401000100060181000**, de acuerdo a la información aportada con la solicitud.

Que con la solicitud se presentaron los siguientes documentos:

- Formulario Único Nacional de solicitud de Concesión de Aguas Subterráneas.
- Documento solicitud de concesión de agua subterráneas.
- Certificado de existencia y representación legal de la sociedad CELESTIAL S.A.S identificado con NIT número 900140630-5 domiciliada en Cartagena (B), el día (27) de septiembre del año 2022.
- Certificado de Tradición del predio denominado: 1) SAN ANTONIO "HOY" "NAXOS", ubicado en la Vereda LA HERRADURA del Municipio de LA TEBAIDA (Q), identificado con matrícula inmobiliario No. 280-44165 y ficha catastral No. 63401000100060181000, expedido por la Oficina de Registro de Instrumentos Públicos, el día 27 de marzo de 2022.
- Documento denominado prueba de Bombeo del Aljibe Granja Naxos Villa Gilma.

Que el día 16 de noviembre del 2022, a través de oficio con radicado CRQ número 20946, la Subdirección de Regulación y Control Ambiental de la CRQ, realizó requerimiento de trámite de concesión de aguas, en el cual se solicitó allegar la siguiente información que carecía en el expediente administrativo:

"(...)

De acuerdo con lo anterior y con el propósito de continuar con la evaluación de su solicitud de concesión de aguas subterráneas, de manera respetuosa le solicitamos que allegue la siguiente documentación:



RESOLUCIÓN NÚMERO 4019 DEL DÍA 26 DE DICIEMBRE DE 2022
"POR MEDIO DE LA CUAL SE ORDENA UN DESISTIMIENTO Y ARCHIVO DE LA SOLICITUD DE
CONCESIÓN DE AGUAS SUBTERRÁNEAS PRESENTADA POR LA SOCIEDAD CELESTIAL S.A.S -
EXPEDIENTE ADMINISTRATIVO NO. 12843-22".

1. *Formulario Único Nacional para solicitud de concesión de agua subterránea, debidamente diligenciado y firmado por el o los propietario(s).*
Esto debido a que se allego un formulario el cual ya no está vigente, se requiere allegar el formato de solicitud de concesión de agua subterránea vigente.
2. *Información sobre los sistemas que se adoptarán para la captación, derivación conducción, restitución de sobrantes, distribución y drenaje, y sobre las inversiones, cuantía de las mismas y término en el cual se van a realizar (artículo 2.2.3.2.9.1 del Decreto 1076 de 2015).*
Esto debido a que la información no se allegó con la documentación allegada electrónicamente.
3. *Para prorrogas y captaciones existentes, presentar planos y memorias técnicas de las obras hidráulicas construidas (Captación, aducción, desarenación, conducción, almacenamiento y restitución de sobrantes), si estos no han sido aprobados por parte de la Corporación Autónoma Regional del Quindío. Deben presentarse en escala y en tamaño 100X70 centímetros, debidamente firmados por el profesional competente, con nombre completo y número de tarjeta profesional.*
Esto debido a que la información no se allegó con la documentación allegada electrónicamente.
Los planos deberán entregarse de manera física en las instalaciones de la Corporación, de conformidad lo establece el decreto 1076 de 2015.
4. *Formato de información costos de proyecto, obra o actividad, para la liquidación de tarifa por servicios de evaluación y seguimiento ambiental.*
Esto debido a que el formato no se allegó con la documentación allegada electrónicamente. Y se requiere para proceder a la liquidación y que se pueda generar el respetivo pago por los servicios de evaluación.
5. *Presentar recibo de pago por servicios de evaluación y seguimiento de la concesión de agua.*
6. *Formato debidamente diligenciado solicitando la supervisión de la prueba de bombeo, indicando una fecha para la supervisión con mínimo 15 de anticipación.*
Esto debido a que la supervisión de la prueba de bombeo no se solicitó y necesario para completar los requisitos de la solicitud.
7. *Realizar a su costa prueba de bombeo supervisada por la Corporación y presentar el Informe técnico de prueba de bombeo.*
Esto debido a que el informe presentado corresponde a un de 2015 y este debe ser actualizado.
8. **Programa de Uso Eficiente y Ahorro del Agua:** *Para personas jurídicas y/o para los siguientes usos: doméstico (acueductos, condominios o asociaciones, hoteles o alojamientos), uso pecuario (Porcícola, avícolas), pecuario (beneficio de café por métodos tradicionales sin sistema de ahorro del agua, cultivos con sistema de riego), uso recreativo, industrial, generación de energía y otros de mayor demanda de agua, bajo los términos de referencia establecidos de la resolución 1257 de 2018.*
Esto debido a que el requisito no se allego con la documentación radicada.

*En cuanto al plazo para la entrega de la documentación será en el término **máximo de un mes**, contados a partir del recibo del presente requerimiento, de conformidad con el Artículo 17 de la Ley 1755 de 2015".*

Que de acuerdo a lo anterior, la información requerida en el oficio con radicado CRQ número 20946 del día 16 de noviembre 2022, se evidencio que no se cumplió con el requerimiento ya que no se allegó la documentación técnica y jurídica solicitada, teniendo en cuenta que dicho oficio fue recibido el día 16 de noviembre del 2022, tal y como consta en el oficio que reposa en el expediente administrativo; razón por la cual no es posible continuar con el trámite de concesión de aguas subterráneas solicitada por la Sociedad **CELESTIAL S.A.S**, identificado con NIT número 900140630-5 domiciliada en Cartagena (B), a través de su representante legal el



RESOLUCIÓN NÚMERO 4019 DEL DÍA 26 DE DICIEMBRE DE 2022
"POR MEDIO DE LA CUAL SE ORDENA UN DESISTIMIENTO Y ARCHIVO DE LA SOLICITUD DE
CONCESIÓN DE AGUAS SUBTERRÁNEAS PRESENTADA POR LA SOCIEDAD CELESTIAL S.A.S -
EXPEDIENTE ADMINISTRATIVO NO. 12843-22".

señor **EMILIO ANTONIO VASCO ALZATE**, identificado con la cédula de ciudadanía número 10.278.569, por lo que se entiende desistido dicho trámite a la luz de la normatividad aplicable para el desistimiento tácito, descrito en el artículo 17 de la Ley 1755 de 2015.

Que dado lo anterior, en cumplimiento de los fines del Estado y dando aplicación a los principios que rigen las actuaciones administrativas consagrados en el artículo 209 de la "Constitución Política" y en el artículo 3° de la Ley 1437 de 2011 "Código de Procedimiento Administrativo y de lo Contencioso Administrativo", y en busca de lograr que los procedimientos administrativos cumplan las normas, esta Corporación estima que se debe proceder al desistimiento de la solicitud de concesión de aguas subterráneas es solicitada por la Sociedad **CELESTIAL S.A.S**, a la luz de la normatividad aplicable para el desistimiento tácito, consagrado en el artículo 17 de la Ley 1755 de 2015.

FUNDAMENTOS LEGALES

Que el artículo 209 de la Constitución Política establece los principios de la función administrativa así:

"Artículo 209. La función administrativa está al servicio de los intereses generales y se desarrolla con fundamento en los principios de igualdad, moralidad, eficacia, economía, celeridad, imparcialidad y publicidad, mediante la descentralización, la delegación y la desconcentración de funciones.

Las autoridades administrativas deben coordinar sus actuaciones para el adecuado cumplimiento de los fines del Estado. La administración pública, en todos sus órdenes, tendrá un control interno que se ejercerá en los términos que señale la ley." (letra cursiva fuera del texto original)

Que el Título I de las Disposiciones Generales, artículo tercero del Código de Procedimiento Administrativo y de lo Contencioso Administrativo, consagra: "*Principios: Todas las autoridades deberán interpretar y aplicar las disposiciones que regulan las actuaciones y procedimientos administrativos a la luz de los principios consagrados en la Constitución Política, en la Parte Primera de este Código y en las leyes especiales.*

Las actuaciones administrativas se desarrollarán, especialmente, con arreglo a los principios del debido proceso, igualdad, imparcialidad, buena fe, moralidad, participación, responsabilidad, transparencia, publicidad, coordinación, eficacia, economía y celeridad (...)."

Que mediante la Ley 1755 de 2015 se reguló el Derecho Fundamental de Petición y se sustituyó un título del Código de Procedimiento Administrativo y de lo Contencioso Administrativo – Ley 1437 de 2011, Título dentro del cual se desarrolla el desistimiento tácito, indicando en el artículo primero lo siguiente:

"Artículo 1°. Sustitúyase el Título II, Derecho de Petición, Capítulo I, Derecho de Petición ante las autoridades-Reglas Generales, Capítulo II Derecho de petición ante autoridades-Reglas Especiales y Capítulo III Derecho de Petición ante organizaciones e instituciones privadas, artículos 13 a 33, de la Parte Primera de la Ley 1437 de 2011, por el siguiente:"

Que el artículo 17 de la Ley 1755 de 2015, estipula frente a las peticiones incompletas, al término para suministrar respuesta y en especial al **DESISTIMIENTO TÁCITO** lo siguiente:

"Artículo 17. Peticiones incompletas y desistimiento tácito. En virtud del principio de eficacia, cuando la autoridad constate que una petición ya radicada está incompleta o que el peticionario deba realizar una gestión de trámite a su cargo, necesaria para adoptar una decisión de fondo, y que la actuación pueda continuar sin oponerse a la ley, requerirá al peticionario



RESOLUCIÓN NÚMERO 4019 DEL DÍA 26 DE DICIEMBRE DE 2022
"POR MEDIO DE LA CUAL SE ORDENA UN DESISTIMIENTO Y ARCHIVO DE LA SOLICITUD DE
CONCESIÓN DE AGUAS SUBTERRÁNEAS PRESENTADA POR LA SOCIEDAD CELESTIAL S.A.S -
EXPEDIENTE ADMINISTRATIVO NO. 12843-22".

Página 5 de 7

dentro de los diez (10) días siguientes a la fecha de radicación para que la complete en el término máximo de un (1) mes.

A partir del día siguiente en que el interesado aporte los documentos o informes requeridos, se reactivará el término para resolver la petición. Se entenderá que el peticionario ha desistido de su solicitud o de la actuación cuando no satisfaga el requerimiento, salvo que antes de vencer el plazo concedido solicite prórroga hasta por un término igual.

Vencidos los términos establecidos en este artículo, sin que el peticionario haya cumplido el requerimiento, la autoridad decretará el desistimiento y el archivo del expediente, mediante acto administrativo motivado, que se notificará personalmente, contra el cual únicamente procede recurso de reposición, sin perjuicio de que la respectiva solicitud pueda ser nuevamente presentada con el lleno de los requisitos legales."

Por su parte, el artículo 306 del Código de Procedimiento Administrativo y de lo Contencioso Administrativo (Ley 1437 de 2011) establece: *"En los aspectos no contemplados en este Código se seguirá el Código de Procedimiento Civil en lo que sea compatible con la naturaleza de los procesos y actuaciones que correspondan a la jurisdicción en lo Contencioso Administrativo".*

Que, por los antecedentes citados, este Despacho procederá al desistimiento y archivo de este asunto, de conformidad a lo dispuesto en los artículos 17 de la Ley 1755 de 2015, sin perjuicio de que el interesado presente una nueva solicitud de concesión de aguas SUBTERRÁNEAS.

Que en cuanto a las demás normas jurídicas procedimentales se dará aplicación a la Ley 1437 de 2011, por encontrarse éstas vigentes y ejecutables.

Que de conformidad con lo previsto en el artículo 42 en concordancia con el artículo 17 del Código de Procedimiento Administrativo y de lo Contencioso Administrativo, las autoridades administrativas están obligadas a tomar las decisiones que en derecho corresponda, motivadas, habiéndose dado oportunidad a los interesados para expresar sus opiniones, y con base en las pruebas e informes disponibles, y de todas las peticiones que hayan sido oportunamente planteadas dentro de la actuación por el peticionario y por los terceros reconocidos.

Que se reitera que de los antecedentes citados, se desprende que la Sociedad **CELESTIAL S.A.S** a través de su representante legal el señor **EMILIO ANTONIO VASCO ALZATE**, identificado con la cédula de ciudadanía número 10.278.569 expedida en el Municipio de Manizales (C), no cumplió con el requerimiento realizado por esta Corporación a través del oficio con número de salida 20946 del día 16 de noviembre 2022, motivo por el cual una vez evaluada la norma aplicable al desistimiento tácito, este Despacho encuentra que el mismo se ajusta al asunto sub examine, razón por la cual podrá decretarse, sin perjuicio que la respectiva solicitud pueda ser nuevamente presentada con el lleno de los requisitos legales. Así las cosas, se procederá al desistimiento de la presente solicitud de concesión de aguas subterráneas presentada por la Sociedad **CELESTIAL S.A.S**, a través de su representante legal el señor **EMILIO ANTONIO VASCO ALZATE**, identificado con la cédula de ciudadanía número 10.278.569, y como consecuencia de éste, al archivo de este trámite, de conformidad a lo dispuesto en el artículo 17 de la Ley 1755 de 2015 *"Por medio de la cual se regula el Derecho Fundamental de Petición y se sustituye un título del Código de Procedimiento Administrativo y de lo Contencioso Administrativo."*

Que, en virtud de lo precedente, el **SUBDIRECTOR DE REGULACIÓN Y CONTROL AMBIENTAL DE LA CORPORACIÓN AUTÓNOMA REGIONAL DEL QUINDÍO – C.R.Q.**,



RESOLUCIÓN NÚMERO 4019 DEL DÍA 26 DE DICIEMBRE DE 2022
"POR MEDIO DE LA CUAL SE ORDENA UN DESISTIMIENTO Y ARCHIVO DE LA SOLICITUD DE
CONCESIÓN DE AGUAS SUBTERRÁNEAS PRESENTADA POR LA SOCIEDAD CELESTIAL S.A.S -
EXPEDIENTE ADMINISTRATIVO NO. 12843-22".

RESUELVE

ARTÍCULO PRIMERO: - **DESISTIR** por parte de la **CORPORACIÓN AUTÓNOMA REGIONAL DEL QUINDÍO – CRQ**, la solicitud de **CONCESIÓN DE AGUAS subterráneas** para **uso pecuario**, presentada por la Sociedad **CELESTIAL S.A.S**, identificado con NIT número 900140630-5 domiciliada en Cartagena (B), representada legalmente por el señor **EMILIO ANTONIO VASCO ALZATE**, identificado con la cédula de ciudadanía número 10.278.569 expedida en el Municipio de Manizales (C) o quien haga sus veces debidamente constituido, en beneficio del predio denominado: **1) SAN ANTONIO "HOY" "NAXOS"**, ubicado en la Vereda **LA HERRADURA** del Municipio de **LA TEBAIDA (Q)**, identificado con matrícula inmobiliario No. **280-44165** y ficha catastral No. **63401000100060181000**, sin perjuicio que la respectiva solicitud pueda ser nuevamente presentada con el lleno de los requisitos legales, de conformidad con las consideraciones expuestas en el presente acto administrativo.

ARTÍCULO SEGUNDO: - Como consecuencia de lo anterior, **ARCHIVAR** el **expediente número 12843-22**, relacionado con la solicitud de concesión de aguas subterráneas, con fundamento en la parte considerativa del presente proveído.

ARTÍCULO TERCERO: - **NOTIFÍQUESE** el contenido del presente acto administrativo a la Sociedad **CELESTIAL S.A.S**, a través de su representante legal el señor **EMILIO ANTONIO VASCO ALZATE**, o a la persona debidamente autorizada por el interesado para notificarse, de conformidad con lo preceptuado en la Ley 1437 de 2011.

ARTÍCULO CUARTO: - Contra la presente Resolución, sólo procede el recurso de reposición ante la Subdirección de Regulación y Control Ambiental de la Corporación Autónoma Regional del Quindío - C.R.Q., el cual deberá interponerse por escrito en la diligencia de notificación personal o dentro de los diez (10) días hábiles siguientes a ella o a la notificación por aviso, o al vencimiento del término de publicación, según el caso, de acuerdo con los artículos 76 del Código de Procedimiento Administrativo y de lo Contencioso Administrativo.

ARTÍCULO QUINTO: - La presente Resolución rige a partir de la fecha de ejecutoria, de conformidad con el artículo 87 del Código de Procedimiento Administrativo y de lo Contencioso Administrativo Ley 1437 de 2011.

Dada en Armenia, Quindío a los 26 DE DICIEMBRE DE 2022.

NOTIFÍQUESE, PUBLÍQUESE Y CÚMPLASE


CARLOS ARIEL TRUKE OSPINA

Subdirector de Regulación y Control Ambiental

Revisión Técnica:


Lina Marcela Alarcón Mora.
Profesional Especializado Grado 12.

Elaboró:


Daniela Álvarez Pava
Abogada Contratista.



RESOLUCIÓN NÚMERO 4019 DEL DÍA 26 DE DICIEMBRE DE 2022
"POR MEDIO DE LA CUAL SE ORDENA UN DESISTIMIENTO Y ARCHIVO DE LA SOLICITUD DE
CONCESIÓN DE AGUAS SUBTERRÁNEAS PRESENTADA POR LA SOCIEDAD CELESTIAL S.A.S -
EXPEDIENTE ADMINISTRATIVO NO. 12843-22".

EXP 12843 DE 2022

CORPORACION AUTONOMA REGIONAL DEL QUINDIO
NOTIFICACION PERSONAL

EN EL DIA DE HOY _____ DE _____
DEL _____

NOTIFICO PERSONALMENTE LA PROVIDENCIA ANTERIOR A:

EN SU CONDICION DE:

SE LE INFORMÓ QUE CONTRA QUE CONTRA TAL PROVIDENCIA PROCEDEN
LOS SIGUIENTES RECURSOS POR LA VIA GUBERNATIVA:

QUE SE PODRAN INTERPONER DENTRO DE LOS DIEZ (10) DIAS SIGUIENTES
A ESTA DILIGENCIA

EL NOTIFICADO

EL NOTIFICADOR

C.C No -----