



RESOLUCIÓN N° 359

DEL 01 DE MARZO DE 2023

POR LA CUAL SE OTORGA UN PERMISO DE APROVECHAMIENTO FORESTAL TIPO I

EL SUBDIRECTOR DE REGULACIÓN Y CONTROL AMBIENTAL DE LA CORPORACIÓN AUTÓNOMA REGIONAL DEL QUINDÍO C.R.Q., en uso de sus atribuciones legales, conferidas por la Resolución N° 2169 de diciembre 12 de 2016, modificada por las Resoluciones N° 066 del 16 de enero, 081 del 18 de enero de 2017 y 1035 de 2019, emanadas de la Dirección General de la Corporación Autónoma Regional del Quindío y,

CONSIDERANDO QUE:

ANTECEDENTES

Que el día Primero (01) de noviembre de 2022, el señor **JHOAN STEVEN GARCIA GOMEZ Y OTROS** identificado con la cedula de ciudadanía No. 1.020.756.913, en calidad de **COPROPIETARIOS**, solicitan trámite de aprovechamiento forestal persistente de guadua tipo I, para realizar en el **PREDIO RURAL 1) LOTE MONTEARROYO**, identificado con la matrícula inmobiliaria No. 280-164681 y ficha catastral 63001000100004466000, ubicado en la **VEREDA MESOPOTAMIA** del municipio de **ARMENIA, QUINDÍO**, radicado bajo el expediente administrativo No. **13285-22**.

Que el solicitante aportó los siguientes documentos requeridos:

- Formulario Único Nacional de Solicitud de Aprovechamiento Forestal Bosque Naturales o Plantados No Registrados, en el cual se solicitó la entresaca de guadas con destino comercial.
- Formato De Información De Costos De Proyecto, Obra O Actividad, Para La Liquidación De Tarifa Por Servicios De Evaluación Y Seguimiento Ambiental.
- Certificado de Tradición de la Matrícula Inmobiliaria **No. 280-164681** del 11 de febrero de 2021, expedido por la oficina de Registro de Instrumentos Públicos de Armenia (Q) donde se vislumbra que el solicitante es COPROPIETARIO del presente bien inmueble.
- Factura electrónica SO-3987 por valor de **DOSCIENTOS VEINTITRÉS MIL SESENTA Y NUEVE PESOS M/CTE (\$223.069)**
- Recibo de caja **No. 7207** del 04 de noviembre de 2022, por valor de **DOSCIENTOS VEINTITRÉS MIL SESENTA Y NUEVE PESOS M/CTE (\$223.069)**

El día 28 de noviembre de 2022 la Subdirección de Regulación y Control Ambiental de la CRQ, profirió el auto **SRCA-AIF-839-28-11-22** mediante el cual se dio inicio al procedimiento administrativo tendiente a obtener la autorización de aprovechamiento forestal, el cual fue notificado el día 30 de noviembre de 2022, al señor **JHOAN STEVEN GARCIA GOMEZ** identificado con la cedula de ciudadanía No. 1.020.756.913, como **COPROPIETARIO**, así mismo el acto administrativo fue enviado a la alcaldía municipal de **ARMENIA** para efectos del cumplimiento del Artículo 2.2.1.1.7.11, del Decreto 1076 del 2015 para que sea exhibido en un lugar visible.

Así mismo, se dispuso en el artículo quinto, que una vez se efectuaran los pagos descritos en líneas atrás, se dispondría la práctica de la visita técnica al predio objeto de solicitud.





Que una vez agotada la etapa de verificación jurídica y técnica de la documentación aportada por el solicitante, el Subdirector de Regulación y Control Ambiental, dispuso la práctica de una visita técnica al predio rural, así como al guadual objeto de la solicitud.

ASPECTOS TÉCNICOS

El día 06 de diciembre de 2022, funcionario adscrito a la Subdirección de Regulación y Control Ambiental, practicó nuevamente visita la cual quedó registrada mediante Formato de Acta de Visita No. 64570 (FO-D-GC-09) producto de la cual se rindió el respectivo ESTUDIO PARA EL APROVECHAMIENTO SOSTENIBLE DE BOSQUES DE GUADUA TIPO I, el cual hace parte integral del presente acto administrativo, en el que se consignan los detalles de la visita para lo cual, el profesional se desplazó al Predio rural **1) LOTE MONTEARROYO**, identificado con la matrícula inmobiliaria No. 280-164681 y ficha catastral 63001000100004466000, ubicado en la **VEREDA MESOPOTAMIA** del municipio de **ARMENIA, QUINDIO**, en el que identifica lo siguiente que me permito transcribir:

(...)

Marco legal

El Ministerio de Ambiente y Desarrollo Sostenible expidió la resolución 1740 de 2016 "Por la cual se establecen lineamientos generales para el manejo, aprovechamiento y establecimiento de guaduales y bambusales y se dictan otras disposiciones", estableciendo en el artículo 4° las siguientes definiciones.

Aprovechamiento Tipo 1: Es aquel aprovechamiento de guaduales y/o bambusales que se realiza en áreas iguales o menores a una (1) hectárea

Estudio para aprovechamiento Tipo 1: Se presenta cuando pretenda llevarse a cabo aprovechamiento de guadual y/o bambusal natural Tipo 1. Este estudio es elaborado por la autoridad ambiental regional competente.

El artículo 7, estableció el contenido del estudio para el aprovechamiento tipo 1.

Identificación, localización y extensión del predio.

Tabla 2. Información del predio

NOMBRE DEL PREDIO	MONTEARROYO
VEREDA	MESOPOTAMIA
MUNICIPIO	ARMENIA
DEPARTAMENTO	QUINDIO
MATRÍCULA INMOBILIARIA	280-164681
FICHA CATASTRAL	630010107000001480089000000
ÁREA TOTAL DEL PREDIO	22041,43 M2
PROPIETARIO DEL PREDIO	JHOAN ALEJANDRO GARCIA GOMEZ



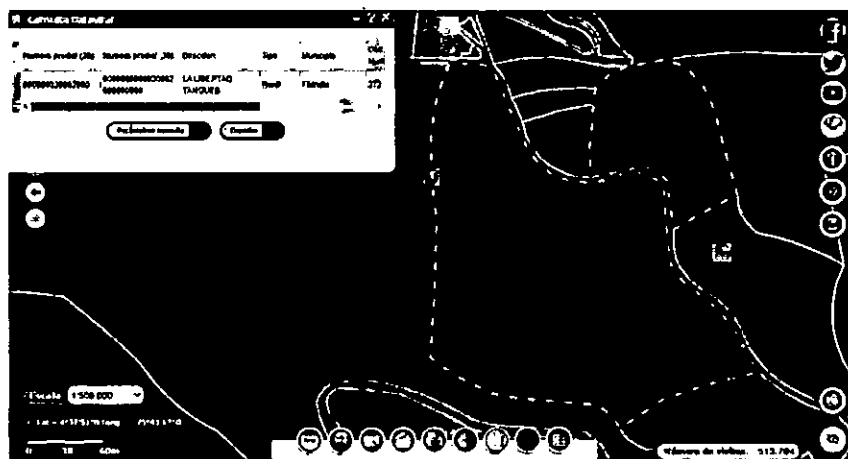


Figura 1. Consulta SIG QUINDIO. Fuente. SIG QUINDIO.

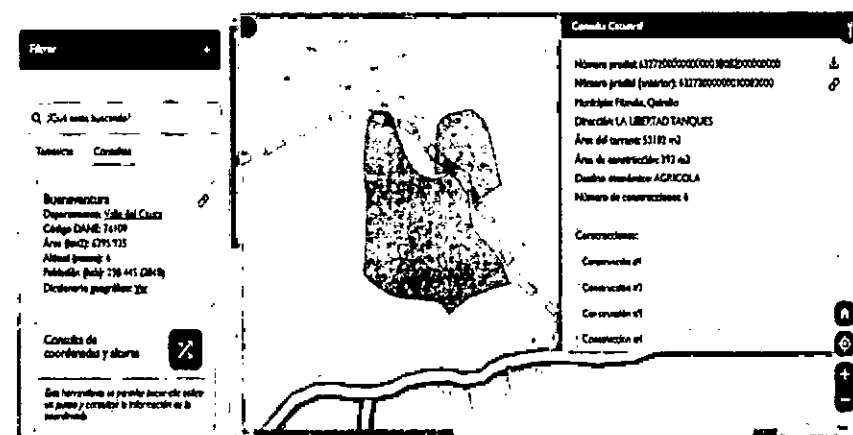


Figura 2. Consulta predial. Fuente. GEO – PORTAL DEL IGAC

Localización y extensión del área georreferenciada que ocupa el guadual y/o bambusal dentro del predio.

Tabla 3. Listado de Coordenadas geográficas

MATA	PUNTOS DE LEVANTAMIENTO	COORDENADAS GEOGRAFICAS	
		LATITUD	LONGITUD
1	1	4°33'57.17"N	75°39'25.25"O
	2	4°33'55.74"N	75°39'25.32"O
	3	4°33'55.03"N	75°39'25.73"O
	4	4°33'54.33"N	75°39'25.84"O
	5	4°33'53.47"N	75°39'26.41"O

Área total en hectáreas que será objeto de aprovechamiento.

Tabla 3. Área que será objeto de aprovechamiento

MATA	ÁREA EFECTIVA (m2)	ÁREA NEGATIVA (m2)	ÁREA TOTAL (m2)	ÁREA TOTAL (Ha)
1	1.948	0	1.948	0.1948
TOTAL	1.948	0	1.948	0.1948

Identificación de las especies presentes en el guadual y/o bambusal.

La Guadua es muy común en la región del Eje Cafetero colombiano y en departamentos como el Valle del Cauca y Antioquía, y es utilizada como materia prima en el sector de la construcción en muchas regiones del país que adquieren la mayor parte del recurso en el Eje Cafetero; además, se emplea en la fabricación de muebles, artesanías, artículos utilitarios y en la producción de latas, laminados, molduras, tablillas, pisos, entre otros.

La Guadua es una gramínea y se considera y clasifica como un bambú leñoso que se encuentra ampliamente distribuido en América Latina desde la zona central del sur de México hasta la Argentina, desde el nivel del mar hasta los 2000 msnm.

CLASIFICACIÓN TAXONÓMICA DE LA GUADUA

Reino:	Vegetal
División:	Spermatofita
Subdivisión:	Angiosperma
Clase:	Monocotiledóneas
Subclase:	Commelinidae
Orden:	Cyperales/Gumiflorales
Familia:	Poaceae Gramineae
Subfamilia:	Bambusoideae Bambusoideae
Supertribu:	Bambusoidae
Tribu:	Bambuseae
Subtribu:	Guadinae
Genero:	Guadua
Especie:	Angustifolia
Variedad:	Bicolor, Nigra
Forma:	Cebolla, Macana, Rallada, Etc

Figura 4. Clasificación taxonómica de la Guadua. Fuente. MANEJO Y PROTECCIÓN DE GUADUALES: Conversatorio con actores interesados en su conocimiento y conservación, CVC, 2021.

1. **Determinación de la cantidad de culmos en el área y su estado de madurez (renuevo, verde, madura, sobremadura y seca).**

Tabla 3. Cuadro de distribución de guaduas, para cada parcela según el grado de madurez.

MATA	PARCELA	RENUEVO	VERDE	MADURA	S MADURA	SECAS	MATAM	TOTAL
1	1	7	17	24	27	17	0	94
1	2	6	11	26	29	15	0	90
1	2	13	28	50	56	32	0	184
PROMEDIO X PARCELA		6,50	14,00	25,00	28,00	16,00	0,00	92,00
PROMEDIO X HA		650	1400	2500	2800	1600	0	9200
ESTRUCTURA		7,07	15,22	27,17	30,43	17,39	0,00	100,00
COMPOSICIÓN		127	273	487	545	312	0	1729
ÁREA TOTAL DEL GUADUAL (M2)			1.948		INTENSIDAD DE MUESTREO			10 %
ÁREA EFECTIVA DEL GUADUAL (M2)			1.948		INTENSIDAD DE CORTA			35%

Quantificación del volumen total a obtener de cada una de las especies que se pretenden aprovechar.

Se toma en cuenta el artículo 13. *Tabla de equivalencias*, de la resolución 1740 de 2016 en el que se establece que 10 guaduas o bambúes equivalen a 1 m³, con esta información se procede a cuantificar el volumen total a aprovechar:

PIEZAS	EQUIVALENCIA/m ³
1 cepa de 4 metros	0,03
1 basa o esterilla de 4 metros	0,03
1 sobrebasa	0,02
1 varillón	0,02
1 guadua y/o bambú en pie	0,1
10 guaduas y/o bambúes en pie	1,0
1 lata de guadua y/o bambú de 2 m	0,0025
1 puntal de guadua y/o bambú de 2 m	0,004

Tabla 4. Volumen que oferta el guadual

MATA No.	AREA (m2)			GUADUAS A ENTRESACAR	VOLUMEN A APROVECHAR (m3)	INTENSIDAD DE CORTA
	TOTAL	EFFECTIVA	MANEJO			
1	1.948	1.948	0	361	36.1	35%
Total	1.948	1.948	0	361	36.1	35%



Duración, renovabilidad, intensidad del aprovechamiento

Se tiene proyectado que las actividades a desarrollarse en el guadual sean ejecutadas en un periodo de **90 días calendario**, aplicando una **intensidad de corta del 35%**, se calcula un total de **361 guaduas adultas** que serán objeto de aprovechamiento forestal.

Cronograma de las actividades para la totalidad del aprovechamiento.

Tabla 5. Cronograma de actividades

ACTIVIDADES	MES 1				MES 2				MES 3			
	SEMANA				SEMANA				SEMANA			
	1	2	3	4	1	2	3	4	1	2	3	4
Socla eliminación de Bejucos	X	X	X	X								
Corte o apeado de tallos		X	X	X	X	X	X	X	X	X	X	X
Dimensiones de piezas					X	X	X	X	X	X	X	X
Picado y repicado de desperdicios					X	X	X	X	X	X	X	X
Extracción de piezas del Guadual					X	X	X	X	X	X	X	X
Arreglo de cortes									X	X	X	X

Sistemas, métodos y equipos a utilizar para el aprovechamiento del guadual y/o bambusal.

Sistema.

El sistema a aplicar en el predio **LA LIBERTAD** es el de entresaca selectiva de la guadua madura y sobremadura, así mismo la extracción de la totalidad de los culmos enfermos, secos, quebrados, ladeados y caídos.

Métodos.

Socla. Consiste en eliminar la vegetación menor de tal manera que se facilite la operación de cosecha de los tallos y permita la entrada de luz al bosque aumentando la aparición de renuevos.

Desganche. En esta operación se trata de eliminar, con ayuda de un palín con cabo de 2 o 3 metros, las ramas laterales desde la base hasta los 3 metros, dejando un muñón de 5 centímetros en cada rama.

Extracción de Guadua Seca. Normalmente la guadua seca forma empalizadas que no permite el acceso al interior del guadual. Deben eliminarse en su totalidad (100 %).

Corte o apeo.





Figura 5. Corte o apeo de la Guadua. Fuente. La Salud en el Aprovechamiento de la Guadua, CVC, 2014.

Transporte interno. Implementando transporte con bestia, extracción al hombro o usando camionetas de carga, tractores, entre otros, los cuales movilizan los productos hasta el punto de acopio o el sitio de carga del camión.



Figura 6. Transporte interno. Fuente. La Silvicultura de la guadua en países latinoamericanos, FUNDAGUADUA, 2014.

Transporte externo. Se carga los productos no maderables en camiones de dos y tres ejes, los cuales movilizan la guadua hasta el sitio de disposición final.



Figura 7. Transporte externo. Fuente. La Silvicultura de la guadua en países latinoamericanos, FUNDAGUADUA, 2014.

Equipos.

Elementos de protección personal. Están diseñados para proteger al trabajador de peligro a su salud y seguridad personal, que no pueden ser eliminados del área de trabajo. Se debe realizar mantenimiento periódico, limpiar y desinfectar además de revisar su estado.



Figura 8. Elementos de protección personal. Fuente. La Salud en el Aprovechamiento de la Guadua, CVC, 2014.

Herramientas utilizadas en el proceso. Las herramientas mecanizadas como la motosierra, deben tener una revisión periódica y mantenimiento preventivo y correctivo por seguridad del trabajador. Las herramientas manuales se deben revisar y afilar periódicamente. Las herramientas se deben utilizar adecuadamente para cada tipo de operación.




Figura 9. Herramientas. Fuente. La Salud en el Aprovechamiento de la Guadua, CVC, 2014.

Descripción de los productos a obtener.

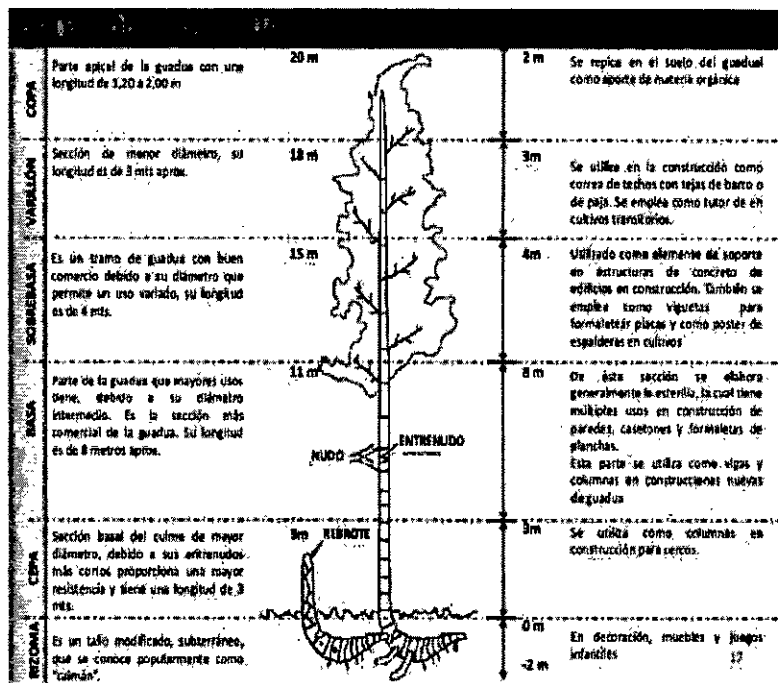


Figura 10. Partes de la Guadua. Fuente. MANEJO Y PROTECCIÓN DE GUADUALES: Conversatorio con actores interesados en su conocimiento y conservación, CVC, 2021.




Figura 11. Productos comerciales de la Guadua. Fuente. MANEJO Y PROTECCIÓN DE GUADUALES: Conversatorio con actores interesadas en su conocimiento y conservación, CVC, 2021.

2. Observaciones

- Se observan en la mata de guadua la necesidad de implementar prácticas de manejo silvicultural tales como la entresaca selectiva, la extracción de la totalidad de la guadua seca, enferma, ladeada, quebrada, así como, de realizar podas a las ramas basales, con el fin de mejorar y mantener la estructura del guadual para evitar volcamientos y afectaciones a la regeneración natural de los individuos de guadua.

De acuerdo a la consulta realizada en el GEO-PORTAL del IGAC, el predio en el cual se pretende realizar el aprovechamiento forestal con fines comerciales del recurso Guadua, corresponde al predio **MONTEARROYO** el cual cuenta con ficha catastral N° **630010107000001480089000000000** y matrícula inmobiliaria N°**280-164681** cuenta con un área total aproximada de **9.092 METROS CUADRADOS**, el cual presenta un estado del folio: **ACTIVO**.

- **LA MATA 1** cuenta con un área efectiva de **1.948 METROS CUADRADOS** aproximadamente, aptos para el **APROVECHAMIENTO FORESTAL CON FINES COMERCIALES**, realizando una entresaca de las guaduas adultas y la extracción total de las guaduas secas, quebradas, ladeadas, enfermas y matambas.

Concepto técnico.


Se considera **VIABLE** desde el punto de vista técnico realizar el aprovechamiento de **361** guaduas hechas, por el sistema de **ENTRESACA SELECTIVA**, en un área total de **1.948 METROS CUADRADOS**, y con un área efectiva de **1.948 METROS CUADRADOS**, distribuyendo la entresaca así:

MATA No.	AREA (m2)			GUADUAS A ENTRESACAR	VOLUMEN A APROVECHAR (m3)	INTENSIDAD DE CORTA
	TOTAL	EFFECTIVA	MANEJO			
1	1.948	1.948	0	361	36.1	35%
Total	1.948	1.948	0	361	36.1	35%

El aprovechamiento forestal de guadua tipo 1, **CON FINES COMERCIALES**, se deberá efectuar en un periodo de **90 DÍAS CALENDARIO**, así mismo, deberá cumplir con las siguientes obligaciones:

- ✓ Los copos, ramas y otras partes no aprovechables, se repicarán y esparcirán por el área, para facilitar su incorporación al suelo como materia orgánica; se debe hacer el repique de 50 centímetros de longitud.
- ✓ Mantener los cauces de las fuentes hídricas libres de residuos producto del aprovechamiento.
- ✓ La socla y entresaca se hará de manera uniforme para evitar claros en el guadual.
- ✓ Los cortes se realizarán a la altura del primer nudo inferior y a ras del mismo.
- ✓ Se eliminará en su totalidad la guadua seca y la que presenta problemas fitosanitarios y se retirará del área.
- ✓ Los cortes antiguos, se mejorarán dejándolos en el primero o segundo nudo y a ras del mismo.
- ✓ Las zonas de palizadas, claros y caminos de arriería, serán objeto de resiembra, de acuerdo al área afectada.

REGISTRO FOTOGRAFICO





Que, de igual manera, dadas las condiciones establecidas en los documentos técnicos elaborados, así como lo observado en la visita técnica, se puede establecer que es **VIABLE** conceder la autorización solicitada porque **CUMPLE** con los parámetros establecidos en el Acuerdo 0010 de 2003 expedido por el consejo Directivo de la C.R.Q. y en el Decreto 1076 de 2015. (Decreto único reglamentario del sector ambiente y Desarrollo Sostenible), y en concordancia con los términos de referencia de la resolución 1740 de 2016.

Que la Subdirección de Regulación y Control Ambiental de la Corporación Autónoma Regional del Quindío, es competente para expedir el presente acto administrativo, conforme a la Resolución N° 2169 del 12 de Diciembre de 2016, modificada por las Resoluciones N° 066 del 16 de enero, 081 del 18 de enero de 2017 y 1035 de 2019, emanadas de la Dirección General de la **CORPORACION AUTÓNOMA REGIONAL DEL QUINDÍO – CRQ**, las cuales consagran la función de expedir los permisos, autorizaciones, concesiones y licencias ambientales, Ley 99 de 1993 y demás normas concordantes.

Que en mérito de lo expuesto, el **SUBDIRECTOR DE REGULACIÓN Y CONTROL AMBIENTAL DE LA CORPORACIÓN AUTÓNOMA REGIONAL DEL QUINDÍO – C.R.Q.**,

RESUELVE:

ARTÍCULO PRIMERO: Conceder Autorización de Aprovechamiento Forestal Persistente de Guadua **TIPO I** al señor **JHOAN STEVEN GARCIA GOMEZ Y OTROS** identificado con la cedula de ciudadanía No. 1.020.756.913, en calidad de **COPROPIETARIOS**, solicitan trámite de aprovechamiento forestal persistente de guadua tipo I, para realizar en el **PREDIO RURAL 1) LOTE MONTEARROYO**, identificado con la matrícula inmobiliaria No. 280-164681 y ficha catastral 63001000100004466000, ubicado en la **VEREDA MESOPOTAMIA** del municipio de **ARMENIA, QUINDÍO**, radicado bajo el expediente administrativo No. **13285-22**.

PARÁGRAFO 1: Conforme al artículo 2.2.1.1.7.15, del Decreto 1076 de 2015, las autorizaciones de aprovechamiento forestal de bosques naturales ubicados en terrenos de dominio privado, se otorgarán exclusivamente al propietario del predio.



PARÁGRAFO 2: El término para el Aprovechamiento Forestal será de **NOVENTA (90) DIAS calendario**, contados a partir de la fecha de ejecutoria de la presente Resolución, para lo cual se deberá tener en cuenta las disposiciones contempladas en el Artículo 87 de la Ley 1437 de 2011.

PARÁGRAFO 3: El corte y aprovechamiento será de **TRESCIENTOS SESENTA Y UN (361) culmos** de guadua hechas por el sistema de entresaca selectiva, equivalentes a un volumen a aprovechar de **36.1 m³**, correspondiente a una intensidad de corte del **35%** del total de guaduas adultas (**maduras y sobremaduras**), de acuerdo a la oferta natural del rodal.

ARTICULO SEGUNDO: Realizar Manejo Silvicultural al lote de guadua el cual presenta un área total de 1.948 m² y con un área efectiva de 1.948 m², los cuales equivalen a un Aprovechamiento de **361** culmos de guadua hecha por el sistema de entresaca selectiva, distribuyendo la entresaca así (Ver croquis adjunto).

MATA No.	AREA (m2)			GUADUAS A ENTRESACAR	VOLUMEN A APROVECHAR (m3)	INTENSIDAD DE CORTA
	TOTAL	EFFECTIVA	MANEJO			
1	1.948	1.948	0	361	36.1	35%
Total	1.948	1.948	0	361	36.1	35%

El cual se localiza en las siguientes coordenadas geográficas:

MATA	PUNTOS DE LEVANTAMIENTO	COORDENADAS GEOGRAFICAS	
		LATITUD	LONGITUD
1	1	4°33'57.17"N	75°39'25.25"O
	2	4°33'55.74"N	75°39'25.32"O
	3	4°33'55.03"N	75°39'25.73"O
	4	4°33'54.33"N	75°39'25.84"O
	5	4°33'53.47"N	75°39'26.41"O

El aprovechamiento forestal de guadua tipo 1, **CON FINES COMERCIALES**, se deberá efectuar en un periodo de **90 DÍAS CALENDARIO**, así mismo, deberá cumplir con las siguientes obligaciones:

- ✓ Los copos, ramas y otras partes no aprovechables, se repicarán y esparcirán por el área, para facilitar su incorporación al suelo como materia orgánica; se debe hacer el repique de 50 centímetros de longitud.
- ✓ Mantener los cauces de las fuentes hídricas libres de residuos producto del aprovechamiento.
- ✓ La socla y entresaca se hará de manera uniforme para evitar claros en el gradual.
- ✓ Los cortes se realizarán a la altura del primer nudo inferior y a ras del mismo.





- ✓ Se eliminará en su totalidad la guadua seca y la que presenta problemas fitosanitarios y se retirará del área.
- ✓ Los cortes antiguos, se mejorarán dejándolos en el primero o segundo nudo y a ras del mismo.
- ✓ Las zonas de palizadas, claros y caminos de arriería, serán objeto de resiembra, de acuerdo al área afectada.

DESTINO DE LOS PRODUCTOS: Los productos a obtener se destinarán para **COMERCIO**.

PARÁGRAFO 1: Dicha autorización, no será objeto de ampliación en cupo, sólo en casos especiales debidamente comprobados por el equipo técnico de la **CORPORACIÓN AUTÓNOMA REGIONAL DEL QUINDÍO**.

ARTÍCULO TERCERO: El Propietario y/o apoderado canceló en la tesorería de la **CORPORACIÓN AUTÓNOMA REGIONAL DEL QUINDÍO**, de conformidad con lo establecido en la Resolución 257 del 05 de febrero de 2021, modificada por la Resolución 605 del 16 de abril de 2021, expedidas por la Dirección General de esta Corporación los valores correspondientes a la Publicación del presente acto administrativo y el servicio al Seguimiento y evaluación, por un valor de **DOSCIENTOS VEINTITRÉS MIL SESENTA Y NUEVE PESOS M/CTE (\$223.069)**.

ARTÍCULO CUARTO: El autorizado deberá proveerse de los salvoconductos necesarios, para la movilización de los productos forestales provenientes de la intervención autorizada, los cuales serán expedidos en esta Entidad de lunes a viernes, en horario de 8:00 a.m. a 12:00 m.

El interesado en el salvoconducto, deberá consignar el valor del mismo a través de transferencia bancaria y diligenciar el salvoconducto en línea.

Es importante dejar claridad que para efectos de agilizar el proceso de salvoconducto, deberá realizar el registro de la presente Resolución en la Plataforma VITAL (Ventanilla Integral de Trámites Ambientales en línea), toda vez que constituye un requisito previo a la ejecución del Aprovechamiento Forestal otorgado, en aras de contribuir con la interacción entre el ciudadano y las autoridades ambientales, a través del uso de tecnologías de información y comunicaciones (TIC) bajo los principios de eficiencia, transparencia y eficacia de la gestión pública, buscando ser un sistema único centralizado de cobertura nacional a través del cual se direccionen y unifiquen los trámites administrativos de carácter ambiental y la información de todos los actores que participan de una u otra forma en los mismos, lo cual permitirá mejorar la eficiencia y eficacia de la capacidad institucional en aras del cumplimiento de los fines esenciales de Estado.

ARTÍCULO QUINTO: El incumplimiento de las obligaciones y disposiciones aquí señaladas, podrá dar lugar a la aplicación de las sanciones establecidas en la Ley 99 de 1993, Ley 1333 de 2009 y demás normas concordantes.

PARÁGRAFO 1: Para el efecto un funcionario de la Entidad, efectuará visita al sitio de intervención, con el fin de constatar el fiel cumplimiento a las normas aquí establecidas.

PARÁGRAFO 2: Copia de la presente Resolución, deberá permanecer en el sitio de la intervención.

ARTÍCULO SEXTO: Contra la presente Resolución, sólo procede el recurso de reposición, el cual deberá interponerse por escrito en la diligencia de notificación personal, o dentro de los diez (10) días siguientes a ella, o a la notificación por aviso, o al vencimiento del término de publicación según el caso. Artículo 76 del Nuevo Código de Procedimiento Administrativo y de lo Contencioso Administrativo, Ley 1437 del 18 de enero de 2011.





ARTÍCULO SEPTIMO: Para modificaciones, estas deberán ser solicitadas con ocho (8) días de anticipación al vencimiento de este permiso, cualquier cambio en las condiciones establecidas en el presente acto administrativo deberán ser informadas por escrito a esta Autoridad Ambiental.

ARTÍCULO OCTAVO: Notificar el contenido de la presente Resolución al **PROPIETARIO**, o a su **APODERADO**, en los términos del artículo 71 de la Ley 99 de 1993, en concordancia con los artículos 67 y 69 del Código de Procedimiento Administrativo y de lo Contencioso Administrativo, en forma personal o en su defecto por aviso el cual se remitirá a la dirección, al número de fax o al correo electrónico que figuren en el expediente, acompañado de copia íntegra del acto administrativo.

ARTÍCULO NOVENO: Publíquese el presente acto administrativo, a costas del interesado en el boletín ambiental de la **CRQ**, de conformidad con lo establecido en el artículo 71 de la Ley 99 de 1993.

ARTÍCULO DECIMO: La presente Resolución rige a partir de la fecha de ejecutoria de conformidad con el artículo 87 de la Ley 1437 del 2011 "Nuevo Código de Procedimiento Administrativo y de lo Contencioso Administrativo".

ARTÍCULO UNDECIMO: Remitir copia del presente Acto Administrativo expedido Por la Subdirección de Regulación y Control Ambiental de la Corporación Autónoma Regional del Quindío a la Alcaldía Municipal de **ARMENIA**, Quindío, de conformidad con lo contemplado en el Artículo 2.2.1.1.7.11, del decreto 1076 del 2015 para que los mismos sean exhibidos en un lugar visible.

NOTIFÍQUESE, PUBLÍQUESE Y CÚPLASE.


CARLOS ARIEL TRUKE OSPINA

**Subdirector de Regulación y Control Ambiental
Corporación Autónoma Regional del Quindío – CRQ**

Elaboro: Luis Gabriel Pareja Dussán-Profesional Especializado Grado 12

D E S P U E S D E E S T A S F I R M A S N O H A Y N I N G U N E S C R I T O



CORPORACION AUTONOMA REGIONAL DEL QUINDIO

NOTIFICACION PERSONAL

EN EL DIA DE HOY _____ DE _____

DEL _____ --SIENDO LAS _____

NOTIFICACION PERSONALMENTE LA PROVIDENCIA ANTERIOR A:

EN SU CONDICION DE:

SE LE INFORMO QUE CONTRA ESTE ACTO ADMINISTRATIVO PROCEDE RECURSO DE REPOSICION (Artículo 76 de la Ley 1437 de 2011.)

EL NOTIFICADO

EL NOTIFICADOR

C.C No -----

