

## RESOLUCION No. 236 DEL 17 DE FEBRERO DE 2023

### ARMENIA QUINDIO,

**"POR MEDIO DEL CUAL SE NIEGA UN PERMISO DE VERTIMIENTO DE AGUAS RESIDUALES DOMÉSTICAS PARA EL PREDIO 1) LOTE- ACCESO POR LA VIA INTERNA DEL COMPLEJO "COMPLEJO AGROTURISTICO LOS ANCESTROS" LOTE NRO 5 UBICADO EN LA VEREDA LLANADAS DEL MUNICIPIO DE CIRCASIA (Q) Y SE ADOPTAN OTRAS DISPOSICIONES"**

LA SUBDIRECCIÓN DE REGULACIÓN Y CONTROL AMBIENTAL DE LA CORPORACIÓN AUTÓNOMA REGIONAL DEL QUINDÍO, en uso de sus atribuciones legales contenidas en la Ley General Ambiental de Colombia, el Código de Procedimiento Administrativo y de lo Contencioso Administrativo y la Resolución 2169 del 12 de diciembre de 2016, modificada por la Resolución 066 del 16 de enero de 2017, modificada por la Resolución 081 del 18 de enero de 2017 y a su vez modificada por las Resoluciones No. 1035 del 03 de mayo del 2019 y 1861 del 14 de septiembre del año 2020, emanadas de la Dirección General de la Corporación Autónoma Regional del Quindío y,

#### CONSIDERANDO:

Que el día 26 de mayo del año 2015, el Gobierno Nacional expidió el Decreto 1076 de 2015 **"Por medio del cual se expide el Decreto Único Reglamentario del Sector Ambiente y Desarrollo Sostenible"**, en el cual incorporó gran parte de la normatividad Ambiental que rige en el territorio Colombiano, entre las normas concentradas está el Decreto 1541 de mil novecientos setenta y ocho (1978) el cual en su momento reguló aspectos relacionados con la disposición de vertimientos, así como también el Decreto 3930 de 2010, el cual derogó el Decreto 1594 de 1984, salvo los artículos 20 y 21, además de los artículos 193, 213 a 217 y 231 del Decreto 1541 de 1978. Teniendo con esto que el Decreto 1076 de 2015 reglamenta, entre otros aspectos, lo concerniente al ordenamiento del recurso hídrico y los vertimientos.

Que con posterioridad, el Ministerio de Ambiente y Desarrollo Sostenible expidió el Decreto 50 del 16 de enero de 2018: **"Por el cual se modifica el Decreto 1076 de 2015, Decreto Único Reglamentario del Sector Ambiente y Desarrollo Sostenible en relación con los Consejos Ambientales Regionales de la Macrocuenca (CARMAG), el Ordenamiento del Recurso Hídrico y Vertimientos y se dictan otras disposiciones"**.

Que el día dos (02) de agosto de dos mil veintidós (2022), el señor **RICARDO ANDRES OBREGON MERCHAN** identificado con cédula de ciudadanía N° **91.523.516**, quien ostenta la calidad de **COPROPIETARIO** del predio denominado **1) LOTE- ACCESO POR LA VIA INTERNA DEL COMPLEJO "COMPLEJO AGROTURISTICO LOS ANCENTROS" LOTE NRO 5** ubicado en la vereda **LLANADAS** del Municipio de **CIRCASIA (Q)**, identificado con matrícula inmobiliaria N° **280-178091** y ficha catastral N° **000200000060801800000183**, presento a la **CORPORACIÓN AUTÓNOMA REGIONAL DEL QUINDÍO (C.R.Q)**, Formato Único Nacional de Solicitud de Permiso de Vertimientos bajo el radicado **CRQ 9631-22**, acorde con la siguiente información:

#### ASPECTOS TÉCNICOS Y AMBIENTALES GENERALES

INFORMACIÓN GENERAL DEL VERTIMIENTO	
Nombre del predio o proyecto	LOTE - ACCESO POR LA VIA INTERNA DEL COMPLEJO "COMPLEJO AGROTURISTICO LOS ANCESTROS" LOTE NRO 5



## RESOLUCION No. 236 DEL 17 DE FEBRERO DE 2023

### ARMENIA QUINDIO,

**"POR MEDIO DEL CUAL SE NIEGA UN PERMISO DE VERTIMIENTO DE AGUAS RESIDUALES DOMÉSTICAS PARA EL PREDIO 1) LOTE- ACCESO POR LA VIA INTERNA DEL COMPLEJO "COMPLEJO AGROTURISTICO LOS ANCESTROS" LOTE NRO 5 UBICADO EN LA VEREDA LLANADAS DEL MUNICIPIO DE CIRCASIA (Q) Y SE ADOPTAN OTRAS DISPOSICIONES"**

Localización del predio o proyecto	Vereda LLANADAS, municipio de CIRCASIA, QUINDIO
Ubicación del vertimiento (coordenadas geográficas)	Latitud: 4° 35' 42.1" N Longitud: 75° 40' 13.0" W
Código catastral	0002000000060801800000183
Matricula Inmobiliaria	280-178091
Nombre del sistema receptor	Suelo
Fuente de abastecimiento de agua	Empresas Públicas del Quindío EPQ S.A. E.S.P.
Cuenca Hidrográfica a la que pertenece	Río La Vieja
Tipo de vertimiento (Doméstico / No Doméstico)	Doméstico
Tipo de actividad que genera el vertimiento (Doméstico, Industrial, Comercial, Servicios)	Residencial
Caudal de diseño	0.0143 l/s
Frecuencia de la descarga	30 días/mes
Tiempo de la descarga	18 horas/día
Tipo de flujo de la descarga	Intermitente
Disposición final propuesta	Campo de Infiltración
Área de infiltración	13.50 m <sup>2</sup>

Tabla 1. Información General del Vertimiento

Que por reunir los requisitos legales, especialmente a lo estipulado en el artículo 2.2.3.3.5.2 (artículo 42 del Decreto 3930 de 2010), modificado por el Decreto 50 de 2018, mediante acto administrativo con radicado **No. SRCA-AITV-651-05-2022** del día veintiséis (26) de septiembre de dos mil veintidós (2022), se profirió Auto de Iniciación de Trámite de permiso de vertimientos, el cual fue notificado por correo electrónico el día 07 de octubre de 2022 mediante radicado No. 18352 al señor **RICARDO ANDRES OBREGON MERCHAN** identificado con cédula de ciudadanía N° **91.523.516**, quien ostenta la calidad de **COPROPIETARIO** del predio denominado **1) LOTE- ACCESO POR LA VIA INTERNA DEL COMPLEJO "COMPLEJO AGROTURISTICO LOS ANCENTROS" LOTE NRO 5** ubicado en la vereda **LLANADAS** del Municipio de **CIRCASIA (Q)**, y comunicado a la señora **MAYERLI LORENA RICO GARCIA** el día 10 de octubre de 2022 a través del radicado N° 18379, quien ostenta la calidad de **COPROPIETARIA** del predio en mención.

Que el día veinte (20) de octubre de dos mil veintidós (2022), la señora **MAYERLI LORENA RICO GARCIA**, quien ostenta la calidad de **COPROPIETARIA** allego formato de actualización de datos personales a través del radicado N° 12845-22.

### CONSIDERACIONES TÉCNICAS

Que el ingeniero civil Juan Sebastian Martínez Cortes contratista de la Subdirección de Regulación y Control Ambiental de la C.R.Q. realizó visita técnica el día 09 de diciembre de 2022, mediante acta No. 65681, al predio denominado **1) LOTE- ACCESO POR LA VIA INTERNA DEL COMPLEJO "COMPLEJO AGROTURISTICO LOS ANCENTROS" LOTE NRO 5** ubicado en la vereda **LLANADAS** del Municipio de **CIRCASIA (Q)**, en el cual se



## RESOLUCION No. 236 DEL 17 DE FEBRERO DE 2023

### ARMENIA QUINDIO,

**"POR MEDIO DEL CUAL SE NIEGA UN PERMISO DE VERTIMIENTO DE AGUAS RESIDUALES DOMÉSTICAS PARA EL PREDIO 1) LOTE- ACCESO POR LA VIA INTERNA DEL COMPLEJO "COMPLEJO AGROTURISTICO LOS ANCESTROS" LOTE NRO 5 UBICADO EN LA VEREDA LLANADAS DEL MUNICIPIO DE CIRCASIA (Q) Y SE ADOPTAN OTRAS DISPOSICIONES"**

observó lo siguiente:

#### **"DESCRIPCIÓN DE LOS ASPECTOS ENCONTRADOS EN LA VISITA**

En el lote se observa una vivienda en construcción. El predio linda con la vía interna del condominio y otras casas campestres. La vivienda cuenta con un STARD en construcción compuesto por una (1) Trampa de Grasas prefabricada y un (1) Sistema Séptico Integrado prefabricado. Está pendiente la construcción de la disposición final. No se observan afectaciones ambientales. No se observan nacimientos ni drenajes superficiales en el área de influencia del STARD propuesto."

(Se Anexa el respectivo registro fotográfico)

Que el día doce (12) de diciembre de 2022, el ingeniero civil **JUAN SEBASTIÁN MARTÍNEZ CORTÉS**, contratista de la Subdirección de Regulación y Control Ambiental de la C.R.Q., evaluó técnica y ambientalmente la documentación allegada por el usuario y emitió concepto técnico para trámite de permiso de vertimientos, en el cual manifestó lo siguiente:

#### **"CONCEPTO TÉCNICO PARA TRÁMITE DE PERMISO DE VERTIMIENTO – CTPV - 1044 - 2022**

**FECHA:** 12 de diciembre de 2022

**SOLICITANTE:** RICARDO ANDRES OBREGON MERCHAN

**EXPEDIENTE:** 09631-22

### **1. OBJETO**

Evaluar la propuesta técnica presentada por el solicitante, teniendo en cuenta los parámetros mínimos de diseño del sistema de tratamiento y disposición final de **aguas residuales domésticas** según las recomendaciones técnicas generales y las establecidas por el Reglamento Técnico para el Sector de Agua potable y Saneamiento Básico RAS, adoptado mediante Resolución 0330 de 2017.

### **2. ANTECEDENTES**

1. Acta de reunión de procedimiento técnico para los trámites de permisos de vertimiento del 06 de abril de 2022.
2. Radicado E09631-22 del 02 de agosto de 2022, por medio del cual se presenta la solicitud de permiso de vertimiento.
3. Auto de iniciación de trámite de permiso de vertimiento SRCA-AITV-651-05-2022 del 26 de septiembre de 2022.
4. Visita técnica de verificación de estado y funcionamiento del STARD con acta No. 65681 del 09 de diciembre de 2022.

### **3. ASPECTOS TÉCNICOS Y AMBIENTALES GENERALES**



## RESOLUCION No. 236 DEL 17 DE FEBRERO DE 2023

### ARMENIA QUINDIO,

**"POR MEDIO DEL CUAL SE NIEGA UN PERMISO DE VERTIMIENTO DE AGUAS RESIDUALES DOMÉSTICAS PARA EL PREDIO 1) LOTE- ACCESO POR LA VIA INTERNA DEL COMPLEJO "COMPLEJO AGROTURISTICO LOS ANCESTROS" LOTE NRO 5 UBICADO EN LA VEREDA LLANADAS DEL MUNICIPIO DE CIRCASIA (Q) Y SE ADOPTAN OTRAS DISPOSICIONES"**

<b>INFORMACIÓN GENERAL DEL VERTIMIENTO</b>	
Nombre del predio o proyecto	LOTE - ACCESO POR LA VIA INTERNA DEL COMPLEJO "COMPLEJO AGROTURISTICO LOS ANCESTROS" LOTE NRO 5
Localización del predio o proyecto	Vereda LLANADAS, municipio de CIRCASIA, QUINDIO
Ubicación del vertimiento (coordenadas geográficas)	Latitud: 4° 35' 42.1" N Longitud: 75° 40' 13.0" W
Código catastral	000200000060801800000183
Matricula Inmobiliaria	280-178091
Nombre del sistema receptor	Suelo
Fuente de abastecimiento de agua	Empresas Públicas del Quindío EPQ S.A. E.S.P.
Cuenca Hidrográfica a la que pertenece	Río La Vieja
Tipo de vertimiento (Doméstico / No Doméstico)	Doméstico
Tipo de actividad que genera el vertimiento (Doméstico, Industrial, Comercial, Servicios)	Residencial
Caudal de diseño	0.0143 l/s
Frecuencia de la descarga	30 días/mes
Tiempo de la descarga	18 horas/día
Tipo de flujo de la descarga	Intermitente
Disposición final propuesta	Campo de Infiltración
Área de infiltración	13.50 m <sup>2</sup>

**Tabla 2. Información General del Vertimiento**

#### **4. RESULTADOS DE LA REVISIÓN DE LA PROPUESTA TÉCNICA PRESENTADA**

##### **4.1. SISTEMA PROPUESTO PARA EL MANEJO DE AGUAS RESIDUALES**

Según la documentación técnica aportada, las Aguas Residuales Domésticas (ARD) generadas en el predio contentivo de la solicitud de permiso de vertimiento se conducirán a un (1) Sistema de Tratamiento de Aguas Residuales Domésticas (STARD) de tipo convencional, prefabricado, compuesto por una (1) Trampa de Grasas y un (1) Sistema Séptico Integrado. Para la disposición final de las aguas tratadas, se propone la construcción de un (1) Campo de Infiltración.

Trampa de Grasas: Para el pre tratamiento de las Aguas Residuales Domésticas generadas en el predio contentivo de la solicitud de permiso de vertimiento, se propone la instalación de una (1) Trampa de Grasas prefabricada de 500 litros de capacidad.

Sistema Séptico Integrado: Para el tratamiento y pos tratamiento de las Aguas Residuales Domésticas generadas en el predio contentivo de la solicitud de permiso de vertimiento, se propone la instalación de un (1) Sistema Séptico Integrado prefabricado de 600 litros de capacidad, .

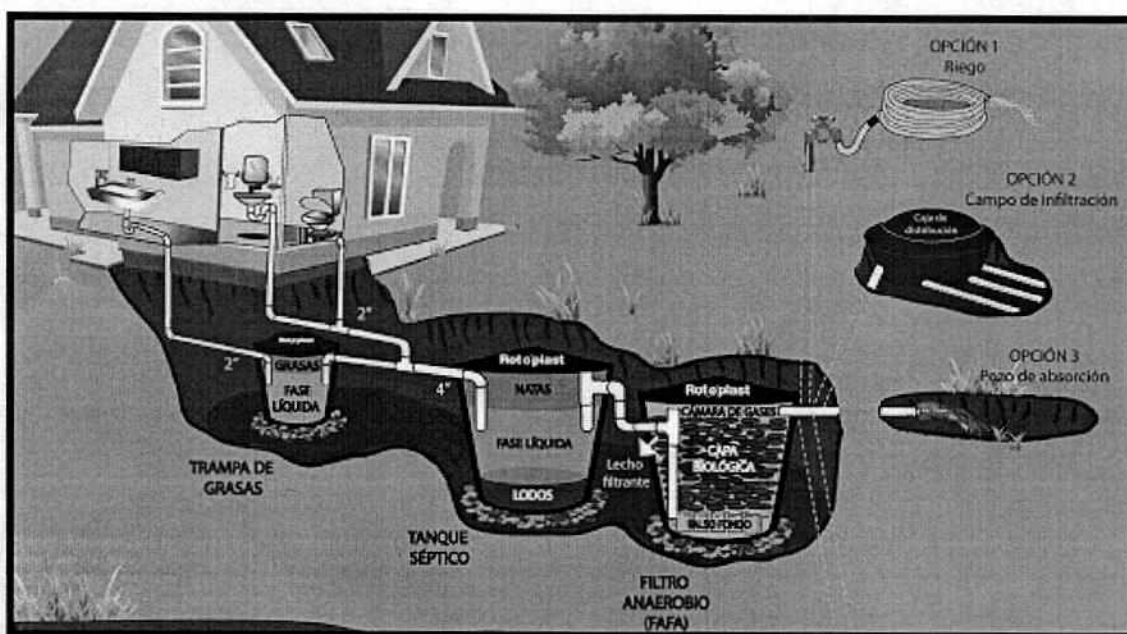
Disposición final del efluente: En el ensayo de infiltración realizado, se obtuvo una tasa de percolación promedio de 2.53 minutos por pulgada, por lo que para el cálculo del área de

## RESOLUCION No. 236 DEL 17 DE FEBRERO DE 2023

### ARMENIA QUINDIO,

#### **"POR MEDIO DEL CUAL SE NIEGA UN PERMISO DE VERTIMIENTO DE AGUAS RESIDUALES DOMÉSTICAS PARA EL PREDIO 1) LOTE- ACCESO POR LA VIA INTERNA DEL COMPLEJO "COMPLEJO AGROTURISTICO LOS ANCESTROS" LOTE NRO 5 UBICADO EN LA VEREDA LLANADAS DEL MUNICIPIO DE CIRCASIA (Q) Y SE ADOPTAN OTRAS DISPOSICIONES"**

absorción requerida se utilizó una tasa de absorción de 100 litros/día/m<sup>2</sup>. A partir de la población de diseño y la tasa de absorción, se obtuvo un área de infiltración requerida de 12.35 m<sup>2</sup>. Para la disposición final de las aguas tratadas, se propone la construcción de un Campo de Infiltración compuesto por una (1) zanja de 30.00 metros de largo y 0.45 metros de ancho. Este sistema de disposición final dispone de un área de infiltración de 13.50 m<sup>2</sup>, por lo que tiene la capacidad suficiente para recibir las Aguas Residuales Domésticas generadas en el predio por la población de diseño.



**Imagen 1. Diagrama del sistema de tratamiento de aguas residuales domésticas**

#### 4.2 OTROS ASPECTOS TECNICOS

##### **Caracterización actual del vertimiento existente o estado final previsto para el vertimiento proyectado de conformidad con la norma de vertimientos vigente:**

Las aguas residuales domésticas cuentan con unas características ya conocidas. En la generación de Aguas Residuales de caracterización Doméstica, los caudales y por lo tanto, las cargas contaminantes, son similares entre sí. En consecuencia, dado el bajo impacto de vertimientos de esta magnitud y características, y asumiendo que para sistemas de tipo convencional (aquellos conformados por Trampa de Grasas, Tanque Séptico y Filtro Anaerobio de Flujo Ascendente) se obtiene la remoción de carga contaminante requerida (80% en DBO, SST y Grasas y Aceites), se considera que una caracterización presuntiva de estas Aguas Residuales Domésticas ofrece suficiente información del vertimiento de entrada y salida del STARD.

##### **Concepto sobre el uso del suelo expedido por la autoridad municipal competente:**

de acuerdo con el Concepto de Uso de Suelos y Concepto de Norma Urbanística No. 193 del 02 de noviembre de 2021 emitido por la Secretaría de Infraestructura del municipio de Circasia, Quindío, se informa que el predio denominado LOTE ACCESO POR LA VIA INTERNA DEL COMPLEJO "COMPLEJO AGROTURISTICO LOS ANCESTROS" LOTE NRO 5, identificado

## RESOLUCION No. 236 DEL 17 DE FEBRERO DE 2023

### ARMENIA QUINDIO,

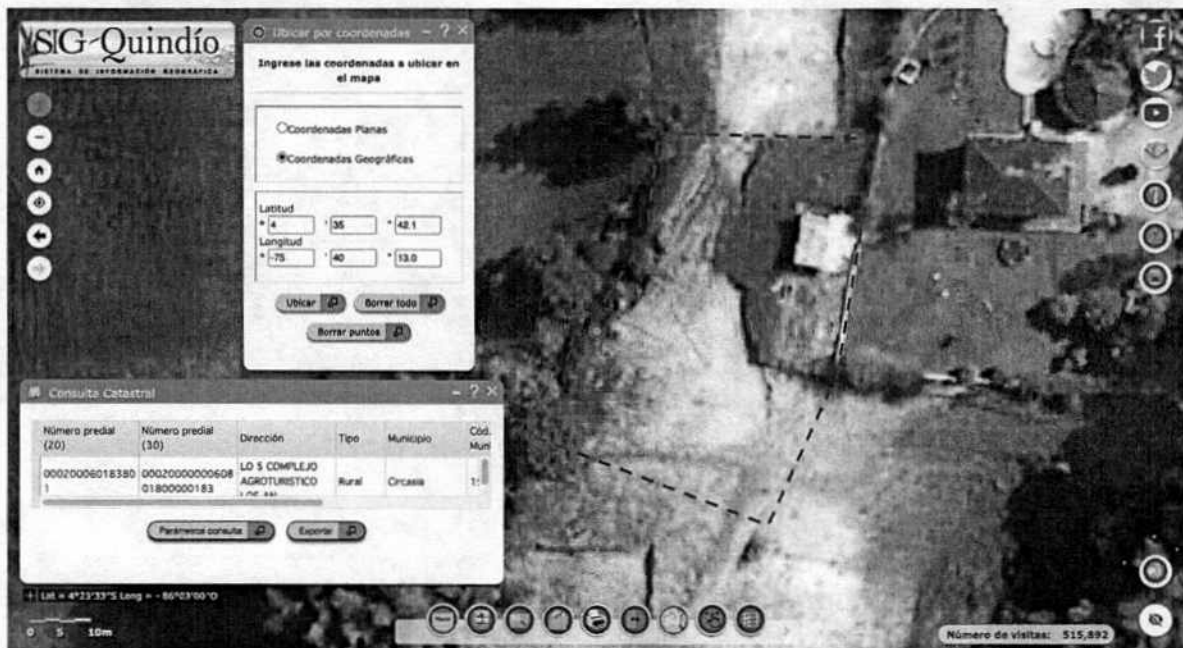
**"POR MEDIO DEL CUAL SE NIEGA UN PERMISO DE VERTIMIENTO DE AGUAS RESIDUALES DOMÉSTICAS PARA EL PREDIO 1) LOTE- ACCESO POR LA VIA INTERNA DEL COMPLEJO "COMPLEJO AGROTURISTICO LOS ANCESTROS" LOTE NRO 5 UBICADO EN LA VEREDA LLANADAS DEL MUNICIPIO DE CIRCASIA (Q) Y SE ADOPTAN OTRAS DISPOSICIONES"**

con matrícula inmobiliaria No. 280-178091 y ficha catastral No. 0002000000608018000000183, presenta los siguientes usos de suelo:

**Permitir:** Bosque protector, investigación, ecoturismo, agroturismo, acuaturismo, educación ambiental, conservación, recreación pasiva.

**Limitar:** Bosque productor-protector, sistemas agroforestales, silvopastoriles con aprovechamiento selectivo, vertimiento de aguas, extracción de material de arrastre.

**Prohibir:** Loteo para construcción de vivienda, usos industriales y de servicios comerciales, vías carretables, ganadería, bosque productor, tala y quema.



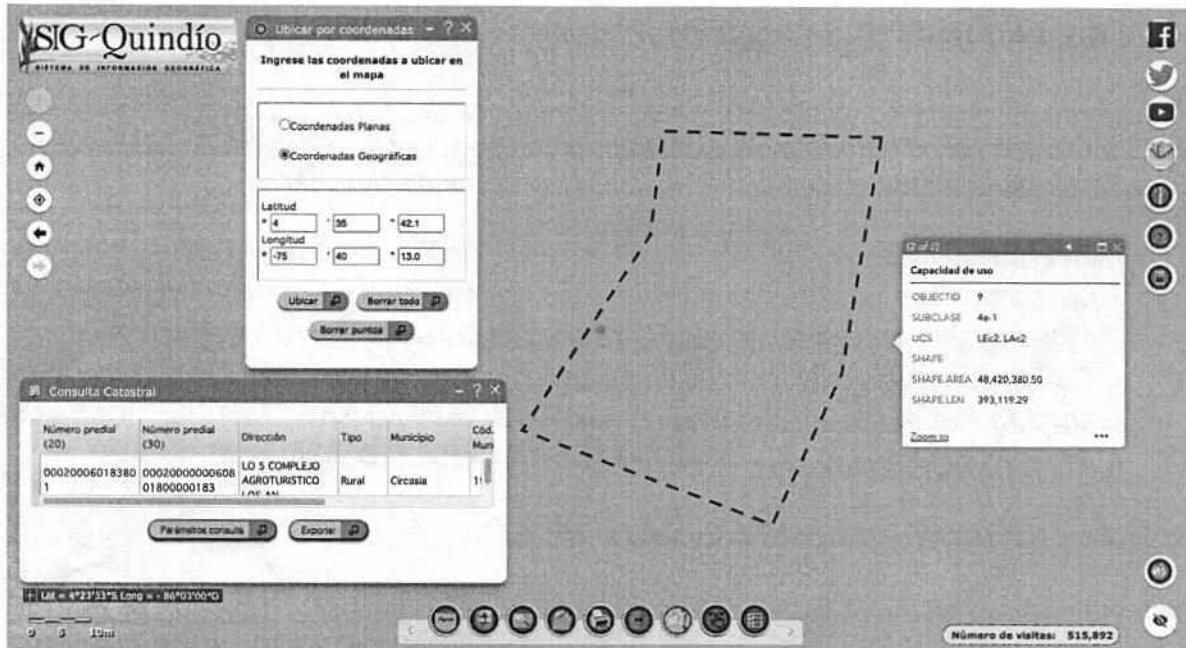
**Imagen 2. Localización del vertimiento**

Fuente: SIG Quindío

**RESOLUCION No. 236 DEL 17 DE FEBRERO DE 2023**

**ARMENIA QUINDIO,**

**"POR MEDIO DEL CUAL SE NIEGA UN PERMISO DE VERTIMIENTO DE AGUAS RESIDUALES DOMÉSTICAS PARA EL PREDIO 1) LOTE- ACCESO POR LA VIA INTERNA DEL COMPLEJO "COMPLEJO AGROTURISTICO LOS ANCESTROS" LOTE NRO 5 UBICADO EN LA VEREDA LLANADAS DEL MUNICIPIO DE CIRCASIA (Q) Y SE ADOPTAN OTRAS DISPOSICIONES"**



**Imagen 3. Capacidad de uso de suelo en la ubicación del punto de descarga**  
 Fuente: SIG Quindío

Según lo observado en el SIG Quindío, se evidencia que el punto de descarga se encuentra por fuera de polígonos de Suelos de Protección Rural y de Áreas y Ecosistemas Estratégicos. Además, se evidencia que dicho punto se encuentra ubicado sobre suelo con capacidad de uso agrológico 4e-1 (ver Imagen 3).

**Evaluación ambiental del vertimiento:** La actividad generadora del vertimiento es doméstica, y por lo tanto de acuerdo con los artículos 2.2.3.3.5.2 y 2.2.3.3.5.3 del Decreto 1076 de 2015 (artículos 42 y 43 del Decreto 3930 de 2010), modificado por el Decreto 50 del 2018, la presente solicitud de permiso de vertimientos no requiere dar cumplimiento a este requisito.

**Plan de Gestión del Riesgo para el Manejo del Vertimiento:** La actividad generadora del vertimiento es doméstica, y por lo tanto de acuerdo con los artículos 2.2.3.3.5.2 y 2.2.3.3.5.3 del Decreto 1076 de 2015 (artículos 42 y 43 del Decreto 3930 de 2010), modificado por el Decreto 50 del 2018 la presente solicitud de permiso de vertimientos no requiere dar cumplimiento a este requisito.

**4.2. CONCLUSIONES DE LA REVISIÓN DE LA DOCUMENTACIÓN TÉCNICA APORTADA**

La documentación técnica presentada se encuentra debidamente diligenciada y completa, especificando de manera clara cada uno de los procesos y estudios realizados para cumplir con la normatividad vigente y requerimientos solicitados.



## RESOLUCION No. 236 DEL 17 DE FEBRERO DE 2023

### ARMENIA QUINDIO,

**"POR MEDIO DEL CUAL SE NIEGA UN PERMISO DE VERTIMIENTO DE AGUAS RESIDUALES DOMÉSTICAS PARA EL PREDIO 1) LOTE- ACCESO POR LA VIA INTERNA DEL COMPLEJO "COMPLEJO AGROTURISTICO LOS ANCESTROS" LOTE NRO 5 UBICADO EN LA VEREDA LLANADAS DEL MUNICIPIO DE CIRCASIA (Q) Y SE ADOPTAN OTRAS DISPOSICIONES"**

#### **5. RESULTADOS DE LA VISITA TÉCNICA**

De acuerdo con lo consignado en el acta de visita técnica No. 65681 del 09 de diciembre de 2022, realizada por el técnico de la Subdirección de Regulación y Control Ambiental de la Corporación Autónoma Regional del Quindío, se encontró lo siguiente:

- En el lote se observa una vivienda en construcción. El predio linda con la vía interna del condominio y otras casas campestres. La vivienda cuenta con un STARD en construcción compuesto por una (1) Trampa de Grasas prefabricada y un (1) Sistema Séptico Integrado prefabricado. Está pendiente la construcción de la disposición final. No se observan afectaciones ambientales. No se observan nacimientos ni drenajes superficiales en el área de influencia del STARD propuesto.

#### **5.1. CONCLUSIONES DE LA VISITA TÉCNICA**

La visita técnica determina lo siguiente:

El Sistema de Tratamiento de Aguas Residuales se encuentra en construcción.

#### **6. OBSERVACIONES Y RECOMENDACIONES**

- Se debe informar a la Corporación Autónoma Regional del Quindío cuando el STARD se encuentre construido en su totalidad y entre en funcionamiento.
- El sistema de tratamiento debe corresponder al diseño propuesto y cumplir con las indicaciones técnicas correspondientes.
- La adecuada remoción de carga contaminante por parte de los sistemas sépticos es efectiva cuando, además de estar adecuadamente instalados, el número de contribuyentes no supera la capacidad instalada, se separan adecuadamente las grasas y las aguas lluvias, las aguas residuales a tratar son de origen estrictamente doméstico y se realizan los mantenimientos preventivos como corresponde.
- Es indispensable tener presente que una ocupación superior a las personas establecidas, así sea temporal, puede implicar ineficiencias en el tratamiento del agua residual, lo cual se traduce en remociones de carga contaminante inferiores a las establecidas por la normativa ambiental vigente (límites máximos permisibles de la Resolución 0631 de 2015).
- Cumplir las disposiciones técnicas y legales relativas a la ubicación del sistema de tratamiento y disposición final de aguas residuales, de acuerdo a lo establecido por el Reglamento Técnico para el Sector de Agua Potable y Saneamiento Básico, RAS adoptado mediante Resolución 0330 de 2017, al Decreto 1076 de 2015 y demás normas vigentes aplicables. Localizar el STARD en terrenos con pendientes significativas puede conllevar a que se presenten eventos de remociones en masa, los cuales pueden generar problemas de funcionamiento, colapso del sistema y los respectivos riesgos ambientales.





## RESOLUCION No. 236 DEL 17 DE FEBRERO DE 2023

### ARMENIA QUINDIO,

#### **"POR MEDIO DEL CUAL SE NIEGA UN PERMISO DE VERTIMIENTO DE AGUAS RESIDUALES DOMÉSTICAS PARA EL PREDIO 1) LOTE- ACCESO POR LA VIA INTERNA DEL COMPLEJO "COMPLEJO AGROTURISTICO LOS ANCESTROS" LOTE NRO 5 UBICADO EN LA VEREDA LLANADAS DEL MUNICIPIO DE CIRCASIA (Q) Y SE ADOPTAN OTRAS DISPOSICIONES"**

- Si se va a realizar algún tipo de modificación en calidad o cantidad del vertimiento y/o adición a los sistemas de tratamiento de aguas residuales propuestos en las memorias técnicas, como así mismo la construcción de más sistemas de tratamiento, se debe informar a la Corporación Autónoma regional del Quindío para realizar las adecuaciones y modificación técnicas y jurídicas al permiso de vertimientos otorgado.
- En cualquier caso, el vertimiento de las aguas residuales no se debe realizar sin el tratamiento de las mismas antes de la disposición final.
- Incluir en el acto administrativo, la información de la fuente de abastecimiento del agua y de las áreas ( $m^2$  ó ha) ocupadas por el sistema de disposición final.

### 7. CONCLUSIÓN

El concepto técnico se realiza con base en los resultados de la visita técnica de verificación de estado y funcionamiento del STARD con acta No. 65681 del 09 de diciembre de 2022 y en el análisis técnico de los documentos aportados por el solicitante.

Como resultado de la evaluación técnica de la documentación contenida en el expediente No. **09631-22** para el predio LOTE - ACCESO POR LA VIA INTERNA DEL COMPLEJO "COMPLEJO AGROTURISTICO LOS ANCESTROS" LOTE NRO 5, ubicado en la vereda LLANADAS del municipio de CIRCASIA, QUINDIO, identificado con matrícula inmobiliaria No. 280-178091 y ficha catastral No. 0002000000060801800000183, y de lo encontrado en la mencionada visita técnica, se determinó lo siguiente:

- **La documentación técnica presentada es acorde a los lineamientos técnicos establecidos en la Resolución No. 0330 de 2017.**
- Según lo encontrado en la visita técnica referenciada, el Sistema de Tratamiento de Aguas Residuales se encuentra en construcción.
- El punto de descarga se encuentra por fuera de polígonos de Suelos de Protección Rural y de Áreas y Ecosistemas Estratégicos. Además, no se observaron nacimientos ni drenajes superficiales en el área de influencia directa del STARD propuesto.
- La contribución de aguas residuales al sistema propuesto debe ser generada por un máximo de diez (10) contribuyentes permanentes.
- Para la disposición final de las aguas tratadas en el predio se calcula un área de  $13.50 m^2$ , distribuida en un (1) Campo de Infiltración ubicado en coordenadas geográficas  $4^{\circ} 35' 42.1'' N$  ;  $75^{\circ} 40' 13.0'' W$ .
- El otorgamiento del permiso de vertimiento está sujeto a la revisión jurídica integral de la documentación, al análisis de compatibilidad de uso de suelo y demás aspectos que el profesional asignado determine."

Es importante precisar que el análisis del otorgamiento o negación del permiso de vertimientos, se hace desde la valoración de los derechos fundamentales, incluido en estos



## RESOLUCION No. 236 DEL 17 DE FEBRERO DE 2023

### ARMENIA QUINDIO,

**"POR MEDIO DEL CUAL SE NIEGA UN PERMISO DE VERTIMIENTO DE AGUAS RESIDUALES DOMÉSTICAS PARA EL PREDIO 1) LOTE- ACCESO POR LA VIA INTERNA DEL COMPLEJO "COMPLEJO AGROTURISTICO LOS ANCESTROS" LOTE NRO 5 UBICADO EN LA VEREDA LLANADAS DEL MUNICIPIO DE CIRCASIA (Q) Y SE ADOPTAN OTRAS DISPOSICIONES"**

la no afectación al derecho fundamental al ambiente sano el cual se encuentra consagrado en el artículo 79 de la constitución política Colombiana de 1991, el cual en su tenor literal, dispone lo siguiente:

*"Todas las personas tienen derecho a gozar de un ambiente sano. La ley garantizará la participación de la comunidad en las decisiones que puedan afectarlo.*

*Es deber del Estado proteger la diversidad e integridad del ambiente, conservar las áreas de especial importancia ecológica y fomentar la educación para el logro de esos fines".*

Que en este sentido cabe mencionar, que es de vital importancia determinar si el vertimiento que se pretende legalizar, ya se está generando, si existe o no un sistema construido, o si simplemente es con el ánimo de llevarse a cabo a través del tiempo, presupuestos estos que son indispensables para esta subdirección al momento de tomar una decisión de fondo que resuelva la solicitud, toda vez que el fin primordial es la protección del ambiente y en tal sentido es que se hace indispensable determinar si el sistema propuesto es el indicado para mitigar los impactos que se podrían generar producto de los vertimientos generados por el desarrollo del proyecto y en caso de que se encuentre construido o que se esté desarrollando el proyecto que logre mitigar los impactos por este generados en cuanto a vertimientos se refiere, en cuanto la protección del ambiente, a su tratamiento como derecho fundamental y su prevalencia. Ha reiterado la corte constitucional en su sentencia T-536 de 1992:

*"El ambiente sano y ecológicamente equilibrado es un derecho Constitucional fundamental, pues su violación atenta directamente contra la perpetuación de la especie humana y, en consecuencia, con el derecho más fundamental del hombre: la vida. El derecho a la salud y a la vida son derechos fundamentales porque son esenciales al hombre, la salud se encuentra ligada al medio ambiente que le rodea y que dependiendo de las condiciones que éste le ofrezca, le permitirá desarrollarse económica y socialmente a los pueblos, garantizándoles su supervivencia. Existen unos límites tolerables de contaminación que al ser traspasado constituyen un perjuicio para el medio ambiente y la vida, que no pueden ser justificables y por lo tanto exigen imponer unos correctivos."*

Que de acuerdo al análisis jurídico realizado al certificado de tradición del predio denominado: **1) LOTE- ACCESO POR LA VIA INTERNA DEL COMPLEJO "COMPLEJO AGROTURISTICO LOS ANCENTROS" LOTE NRO 5** ubicado en la vereda **LLANADAS** del Municipio de **CIRCASIA (Q)**, identificado con matrícula inmobiliaria N° **280-178091** y ficha catastral N° **000200000060801800000183**, se desprende que el predio cuenta con una apertura del 19 de noviembre de 2008 y el fundo tiene un área de 2000 metros cuadrados, lo que evidentemente es violatorio de los tamaños mínimos de acuerdo a la Resolución 041 del año 1996 del INCORA, en concordancia con la ley 160 del año 1994, normatividad incorporada como determinante ambiental en la Resolución 720 de 2010, emanada de la Dirección General de la C.R.Q, por tratarse de un predio rural tal y como lo indica el concepto uso de suelos y Concepto de norma urbanística No. **193** del **02 de noviembre de 2021** el cual fue expedido por el Secretario de infraestructura del Municipio de Circasia (Q), quien es la

**RESOLUCION No. 236 DEL 17 DE FEBRERO DE 2023**

**ARMENIA QUINDIO,**

**"POR MEDIO DEL CUAL SE NIEGA UN PERMISO DE VERTIMIENTO DE AGUAS RESIDUALES DOMÉSTICAS PARA EL PREDIO 1) LOTE- ACCESO POR LA VIA INTERNA DEL COMPLEJO "COMPLEJO AGROTURISTICO LOS ANCESTROS" LOTE NRO 5 UBICADO EN LA VEREDA LLANADAS DEL MUNICIPIO DE CIRCASIA (Q) Y SE ADOPTAN OTRAS DISPOSICIONES"**

autoridad competente para tratar y definir estos aspectos y que dentro del mismo se puede evidenciar lo siguiente:

"(...)  
**USOS**

Permitir: Bosque protector, investigación, **Ecoturismo, Agroturismo, acuaturismo**, educación ambiental, conservación, recreación pasiva.

Limitar: bosque protector-productor, sistemas agroforestales, silvopastoriles con aprovechamiento selectivos, vertimiento de aguas, extracción de material de arrastre.

Prohibir: **Loteo para construcción de vivienda**, usos industriales y de servicios Montenegro y comerciales, vías carretables, ganadería, bosque productor, tala y quema".  
Negrillas mías.

(...)"

De igual forma y con respecto a los tamaños mínimos de vivienda unifamiliar para el Municipio de Circasia (Q), se indico a través de la resolución 041 de 1996, que la Unidad Agrícola Familiar para el Municipio de Circasia (Q) es de cuatro (04) a diez (10) hectáreas es decir de 40.000 a 100.000 metros cuadrados, condiciones que no se cumplen en este predio objeto de solicitud, toda vez que el lote **tiene un área de 2000 metros cuadrados**.

Que dado lo anterior, y teniendo en cuenta que el señor **RICARDO ANDRES OBREGON MERCHAN** identificado con cédula de ciudadanía N° **91.523.516**, quien ostenta la calidad de **COPROPIETARIO** del predio denominado **1) LOTE- ACCESO POR LA VIA INTERNA DEL COMPLEJO "COMPLEJO AGROTURISTICO LOS ANCENTROS" LOTE NRO 5** ubicado en la vereda **LLANADAS** del Municipio de **CIRCASIA (Q)**, identificado con matrícula inmobiliaria N° **280-178091** y ficha catastral N° **000200000060801800000183**, entrego todos los documentos necesarios a la solicitud de permiso de vertimiento, pero el mismo no es posible, por no cumplir con los tamaños mínimos permitidos de acuerdo a la Resolución 041 del año 1996 del INCORA, en concordancia con la ley 160 del año 1994 incorporada como Determinante Ambiental en la Resolución 720 de 2010, emanada de la Dirección General de la C.R.Q., situaciones que originan la negación del permiso de vertimiento de aguas residuales domésticas, viéndose esta entidad con elementos de juicio para negar el correspondiente permiso de vertimientos para el predio objeto de solicitud.

Así las cosas, tal y como se expuso en las consideraciones del presente acto administrativo, las actividades productivas y constructivas en el departamento deben estar acordes a las determinantes ambientales adoptadas por esta Corporación mediante la Resolución 720 de 2010, y que por ende debe tenerse en cuenta dicha regulación por las entidades territoriales competentes, al momento de expedir autorizaciones y/o permisos para desarrollar las actividades urbanísticas y en las demás que guarden relación a determinación de densidades y limitaciones vigentes para cada caso en particular, tal y como lo prevé el Decreto 1076 de 2015 en su artículo **2.2.3.3.5.2. en el Parágrafo 1.** dispone lo siguiente: "En todo caso cuando no exista compatibilidad entre los usos del suelo y las *determinantes ambientales establecidas por la autoridad ambiental competente para el Ordenamiento*



## RESOLUCION No. 236 DEL 17 DE FEBRERO DE 2023

### ARMENIA QUINDIO,

**"POR MEDIO DEL CUAL SE NIEGA UN PERMISO DE VERTIMIENTO DE AGUAS RESIDUALES DOMÉSTICAS PARA EL PREDIO 1) LOTE- ACCESO POR LA VIA INTERNA DEL COMPLEJO "COMPLEJO AGROTURISTICO LOS ANCESTROS" LOTE NRO 5 UBICADO EN LA VEREDA LLANADAS DEL MUNICIPIO DE CIRCASIA (Q) Y SE ADOPTAN OTRAS DISPOSICIONES"**

*Territorial, estas últimas de acuerdo con el artículo 10 de la Ley 388 de 1997 o la norma que lo modifique, adicione o sustituya, prevalecerán sobre los primero.*

Que, en virtud de lo anterior, se realiza la presente **RESOLUCIÓN POR MEDIO DE LA CUAL SE NIEGA LA SOLICITUD DE UN PERMISO DE VERTIMIENTOS**, por medio de la cual se toma una decisión de fondo a una solicitud, tal como lo establece el numeral 6 del artículo 2.2.3.3.5.5 de la sección 5 del Decreto 1076 de 2015 (decreto 3930 de 2010), modificado parcialmente por el Decreto 050 de 2018.

La Corporación Autónoma Regional del Quindío – CRQ, en virtud del artículo 9 de la Ley 1437 de 2011, la cual establece las prohibiciones de las autoridades, indicando en el numeral 4: "Exigir constancias, certificaciones o documentos que reposen en la respectiva Entidad". De igual manera, el artículo noveno del Decreto 019 de 2012 "Ley Antitrámites", trata sobre la prohibición de exigir documentos que reposan en la entidad señalando: "Cuando se esté adelantando un trámite ante la administración, se prohíbe exigir actos administrativos, constancias, certificaciones o documentos que ya reposen en la entidad ante la cual se está tramitando la respectiva actuación (...)" y de los principios de eficacia y economía que rigen las actuaciones administrativas, el primero propende porque las autoridades busquen que los procedimientos logren su finalidad, y para el efecto, deberán remover de oficio los obstáculos puramente formales, entre otros y el segundo tiene por finalidad que las autoridades procedan con austeridad y eficacia, optimizando el uso del tiempo y de los demás recursos, procurando el más alto nivel de calidad en las actuaciones y la protección de los derechos de las personas. Lo anterior en concordancia con el Decreto 2106 de 2019, "Por el cual se dictan normas para simplificar, suprimir y reformar tramites, procesos y procedimientos innecesarios existentes en la administración pública".

### CONSIDERACIONES JURÍDICAS

*Es deber del Estado proteger la diversidad e integridad del ambiente, conservar las áreas de especial importancia ecológica y fomentar la educación para el logro de estos fines."*

Que el artículo 8 de la Constitución Política establece que "Es obligación del Estado y de las personas proteger las riquezas culturales y naturales de la nación".

Que el artículo 79 ibídem, indica que: "Todas las personas tienen derecho a gozar de un ambiente sano. La Ley garantizará la participación de la comunidad en las decisiones que puedan afectarlo".

Que el artículo 80 ibídem, establece que: "El Estado planificará el manejo y aprovechamiento de los recursos naturales, para garantizar su desarrollo sostenible, su Conservación, restauración o sustitución..."

Que el artículo 132 ibídem, establece en lo relativo al uso, conservación y preservación de las aguas que: "Sin permiso, no se podrán alterar los cauces, ni el régimen y la calidad de las aguas, ni intervenir su uso legítimo."

Que el artículo 2.2.3.2.20.5 de la sección 20 del Decreto 1076 de 2015, modificado por el Decreto 50 de 2018 (Decreto 1541 de 1978, en el artículo 211), establece: "Se prohíbe



## RESOLUCION No. 236 DEL 17 DE FEBRERO DE 2023

### ARMENIA QUINDIO,

**"POR MEDIO DEL CUAL SE NIEGA UN PERMISO DE VERTIMIENTO DE AGUAS RESIDUALES DOMÉSTICAS PARA EL PREDIO 1) LOTE- ACCESO POR LA VIA INTERNA DEL COMPLEJO "COMPLEJO AGROTURISTICO LOS ANCESTROS" LOTE NRO 5 UBICADO EN LA VEREDA LLANADAS DEL MUNICIPIO DE CIRCASIA (Q) Y SE ADOPTAN OTRAS DISPOSICIONES"**

*verter, sin tratamiento, residuos sólidos, líquidos o gaseoso, que puedan contaminar o eutroficar las aguas, causar daño o poner en peligro la salud humana o el normal desarrollo de la flora o fauna, o impedir u obstaculizar su empleo para otros usos.*

*El grado de tratamiento para cada tipo de vertimiento dependerá de la destinación e los tramos o cuerpo de aguas, de los efectos para la salud y de las implicaciones ecológicas y económicas."*

El artículo 2.2.3.3.5.7 de la sección 5 del decreto 1076 de 2015, (Decreto 3930 de 2010, en su Artículo 47) en su tenor literal dispone:

*"La autoridad ambiental competente, con fundamento en la clasificación de aguas, en la evaluación de la información aportada por el solicitante, en los hechos y circunstancias deducidos de las visitas técnicas practicadas y en el informe técnico, otorgará o negará el permiso de vertimiento mediante resolución.  
El permiso de vertimiento se otorgará por un término no mayor a diez (10) años."*

Que el artículo 2.2.3.3.5.1 de la sección en mención de la citada norma establece: **"Toda persona natural o jurídica cuya actividad o servicio genere vertimientos a las aguas superficiales, marinas, o al suelo, deberá solicitar y tramitar ante la autoridad ambiental competente, el respectivo permiso de vertimientos"**. (Artículo 42 Decreto 3930 de 2010)

Que el Artículo 2.2.3.3.5.2, ibídem, modificado por el Decreto 50 de 2018, señala los requisitos que se deben allegar para obtener un permiso de vertimientos ante la autoridad ambiental, así como los artículos 2.2.3.3.5.3, modificado por el Decreto 50 de 2018 y 2.2.3.3.5.4, aclaran e indican los requisitos dependiendo del tipo de actividad.

En el Artículo 2.2.3.3.5.5 de la citada norma, indica cual es el procedimiento que se debe seguir para la obtención del permiso de vertimientos.

Que la protección al medio ambiente corresponde a uno de los más importantes cometidos estatales, es deber del Estado garantizar a las generaciones futuras la conservación del ambiente y la preservación de los recursos naturales.

Como se pudo evidenciar de las consideraciones jurídicas expuestas en precedencia, las determinantes ambientales forman parte integrante de la organización del territorio y su contenido fija la organización del mismo dentro de las áreas ambientales de vital importancia para los ecosistemas presentes en el Departamento del Quindío.

Así las cosas, tal y como se expuso en las consideraciones del presente acto administrativo, las actividades productivas y constructivas en el departamento deben estar acordes a las determinantes ambientales adoptadas por esta Corporación mediante la Resolución 720 de 2010, y que por ende debe tenerse en cuenta dicha regulación por las entidades territoriales competentes, al momento de expedir autorizaciones y/o permisos para desarrollar las actividades urbanísticas y en las demás que guarden relación a determinación de densidades y limitaciones vigentes para cada caso en particular.



## RESOLUCION No. 236 DEL 17 DE FEBRERO DE 2023

### ARMENIA QUINDIO,

**"POR MEDIO DEL CUAL SE NIEGA UN PERMISO DE VERTIMIENTO DE AGUAS RESIDUALES DOMÉSTICAS PARA EL PREDIO 1) LOTE- ACCESO POR LA VIA INTERNA DEL COMPLEJO "COMPLEJO AGROTURISTICO LOS ANCESTROS" LOTE NRO 5 UBICADO EN LA VEREDA LLANADAS DEL MUNICIPIO DE CIRCASIA (Q) Y SE ADOPTAN OTRAS DISPOSICIONES"**

Que de conformidad con el procedimiento para la obtención del permiso de vertimientos determinado en el numeral 5 del artículo 2.2.3.3.5.5 de la sección 5 del Decreto 1076 de 2015 (artículo 45 del decreto 3930 de 2010), modificado por el Decreto 50 de 2018, se profirió Auto de Trámite con radicado No. **SRCA-ATV-027-17-02-2023** que declara reunida toda la información para decidir.

Que la Resolución 2169 del 12 de diciembre de 2016, modificada por la Resolución 066 del 16 de enero de 2017, modificada por la Resolución 081 del 18 de enero de 2017 y a su vez modificada por las Resoluciones No. 1035 del 03 de mayo del 2019 y 1861 del 14 de septiembre del año 2020, emanadas de la Dirección General de la Corporación Autónoma Regional del Quindío, asignó a la Subdirección de Regulación y Control Ambiental de la Corporación Autónoma Regional del Quindío, la función de otorgar permisos, concesiones, autorizaciones y licencias ambientales requeridas por la ley para el uso, aprovechamiento o movilización de los recursos naturales o para el desarrollo de actividades que afecten o puedan afectar el medio ambiente; por lo tanto es competente para expedir el presente acto administrativo.

Que con base en la revisión de avances y el conocimiento del aumento progresivo de ingreso de solicitudes de permisos, licencias, concesiones y demás trámites ambientales, el Director General expidió la Resolución 044 del 11 de enero de 2017 *"Por medio de la cual se declara la congestión administrativa y se inicia un proceso de descongestión, normalización y atención oportuna de tramites ambientales y procedimientos administrativos en las dependencias de la Corporación Autónoma Regional del Quindío y se dictan otras disposiciones"*. Esta Resolución ha sido prorrogada mediante la Resolución 3524 del 29 de diciembre de 2017 y a su vez modificada por la resolución 824 de 2018, en consideración a la permanencia de las solicitudes sin resolver de fondo, a pesar de los avances logrados hasta la fecha.

Que en el marco del proceso de descongestión que adelanta la Corporación Autónoma Regional del Quindío, se encuentra para el respectivo impulso procesal, el expediente **9631-2022** que corresponde al predio denominado: **1) LOTE- ACCESO POR LA VIA INTERNA DEL COMPLEJO "COMPLEJO AGROTURISTICO LOS ANCENTROS" LOTE NRO 5** ubicado en la vereda **LLANADAS** del Municipio de **CIRCASIA (Q)**, identificado con matrícula inmobiliaria N° **280-178091** y ficha catastral N° **00020000006080180000183**, encontrándose pendiente de resolverse la solicitud de trámite de permiso de vertimiento.

Que con fundamento en lo anterior se desarrolla el proceso de descongestión en procura de normalizar trámites y de atención oportuna según la creación de los grupos internos y la asignación de personal contratista.

Que por tanto, el Subdirector de Regulación y Control Ambiental de la Corporación Autónoma Regional del Quindío CRQ, en uso de sus atribuciones y en mérito de lo expuesto,

### RESUELVE

**ARTÍCULO PRIMERO: NEGAR EL PERMISO DE VERTIMIENTO DE AGUAS RESIDUALES DOMESTICAS PARA EL PREDIO DENOMINADO 1) LOTE- ACCESO POR LA VIA INTERNA DEL COMPLEJO "COMPLEJO AGROTURISTICO LOS ANCENTROS" LOTE NRO 5** ubicado en la vereda **LLANADAS** del Municipio de **CIRCASIA**

**RESOLUCION No. 236 DEL 17 DE FEBRERO DE 2023**

**ARMENIA QUINDIO,**

**"POR MEDIO DEL CUAL SE NIEGA UN PERMISO DE VERTIMIENTO DE AGUAS RESIDUALES DOMÉSTICAS PARA EL PREDIO 1) LOTE- ACCESO POR LA VIA INTERNA DEL COMPLEJO "COMPLEJO AGROTURISTICO LOS ANCENTROS" LOTE NRO 5 UBICADO EN LA VEREDA LLANADAS DEL MUNICIPIO DE CIRCASIA (Q) Y SE ADOPTAN OTRAS DISPOSICIONES"**

(Q), identificado con matrícula inmobiliaria N° **280-178091** y ficha catastral N° **000200000060801800000183**, presentado por el señor **RICARDO ANDRES OBREGON MERCHAN** identificado con cédula de ciudadanía N° **91.523.516**, quien ostenta la calidad de copropietario.

**PARÁGRAFO:** La negación del permiso de vertimiento para el predio denominado: **1) LOTE- ACCESO POR LA VIA INTERNA DEL COMPLEJO "COMPLEJO AGROTURISTICO LOS ANCENTROS" LOTE NRO 5** ubicado en la vereda **LLANADAS** del Municipio de **CIRCASIA (Q)**, identificado con matrícula inmobiliaria N° **280-178091** y ficha catastral N° **000200000060801800000183**, se efectúa por los argumentos expuestos en la parte motiva del presente proveído.

**ARTICULO SEGUNDO:** Como consecuencia de lo anterior Archívese el trámite administrativo de solicitud de permiso de vertimientos, adelantado bajo el expediente radicado **9631-22** del día 02 de agosto de dos mil veintidós (2022), relacionado con el predio denominado **1) LOTE- ACCESO POR LA VIA INTERNA DEL COMPLEJO "COMPLEJO AGROTURISTICO LOS ANCENTROS" LOTE NRO 5** ubicado en la vereda **LLANADAS** del Municipio de **CIRCASIA (Q)**, identificado con matrícula inmobiliaria N° **280-178091** y ficha catastral N° **000200000060801800000183**.

**ARTÍCULO TERCERO: NOTIFICAR** para todos sus efectos la presente decisión al señor **RICARDO ANDRES OBREGON MERCHAN** identificado con cédula de ciudadanía N° **91.523.516**, quien ostenta la calidad de **COPROPIETARIO** del predio denominado **1) LOTE- ACCESO POR LA VIA INTERNA DEL COMPLEJO "COMPLEJO AGROTURISTICO LOS ANCENTROS" LOTE NRO 5** ubicado en la vereda **LLANADAS** del Municipio de **CIRCASIA (Q)**, identificado con matrícula inmobiliaria N° **280-178091** y ficha catastral N° **000200000060801800000183**, al siguiente correo electrónico [robregónm@gmail.com](mailto:robregónm@gmail.com), conforme con el artículo 56 de la ley 1437 de 2011.

**PARÁGRAFO: COMUNICAR**, el presente acto administrativo como tercero determinado a la señora **MAYERLI LORENA RICO GARCIA** identificada con cédula de ciudadanía N° **1.032.395.523**, quien según el certificado de tradición aportado ostentan la calidad de **COPROPIETARIA** del predio denominado **1) LOTE- ACCESO POR LA VIA INTERNA DEL COMPLEJO "COMPLEJO AGROTURISTICO LOS ANCENTROS" LOTE NRO 5** ubicado en la vereda **LLANADAS** del Municipio de **CIRCASIA (Q)**, identificado con matrícula inmobiliaria N° **280-178091** y ficha catastral N° **000200000060801800000183**, de conformidad con el artículo 37 de la Ley 1437 de 2011.

**ARTÍCULO CUARTO:** El encabezado y la parte Resolutiva de la presente Resolución, deberá ser publicada en el boletín ambiental de la C.R.Q., a costa del interesado, de conformidad con los Artículos 70 y 71 de la Ley 99 de 1993.

**ARTÍCULO QUINTO:** La presente Resolución rige a partir de la fecha de ejecutoria, de conformidad con el artículo 87 del Código de Procedimiento Administrativo y de lo Contencioso Administrativo, (Ley 1437 de 2011).



**RESOLUCION No. 236 DEL 17 DE FEBRERO DE 2023**

**ARMENIA QUINDIO,**

**"POR MEDIO DEL CUAL SE NIEGA UN PERMISO DE VERTIMIENTO DE AGUAS RESIDUALES DOMÉSTICAS PARA EL PREDIO 1) LOTE- ACCESO POR LA VIA INTERNA DEL COMPLEJO "COMPLEJO AGROTURISTICO LOS ANCESTROS" LOTE NRO 5 UBICADO EN LA VEREDA LLANADAS DEL MUNICIPIO DE CIRCASIA (Q) Y SE ADOPTAN OTRAS DISPOSICIONES"**

**ARTICULO SEXTO:** Contra el presente acto administrativo procede únicamente el recurso de reposición, el cual debe interponerse ante el funcionario que profirió el acto y deberá ser interpuesto por el solicitante dentro de los diez (10) días siguientes a la notificación, según lo dispuesto por la ley 1437 de 2011.

**NOTIFÍQUESE, PUBLÍQUESE Y CÚMPLASE**

  
**CARLOS ARIEL TRUKE OSPINA**

Subdirector de Regulación y Control Ambiental

Proyección Jurídica: Vanesa Torres Valencia  
Abogada Contratista SRCA

Revisión Técnica: Daniel Jaramillo Gómez  
Profesional Universitario Grado 10

Revisión Jurídica: María Elena Ramírez Salazar  
Profesional Especializado Grado 16

Proyección técnica: Juan Sebastian Martínez  
ingeniero Civil Contratista SRCA.

Juan Sebastian