



RESOLUCION No. 316 DEL 24 DE FEBRERO DE 2023
ARMENIA QUINDIO,

"POR MEDIO DE LA CUAL SE NIEGA UN PERMISO DE VERTIMIENTO DE AGUAS RESIDUALES DOMÉSTICAS PARA EL PREDIO DENOMINADO 1) LOTE LAS PALOMAS UBICADO EN LA VEREDA SAN JOSE DEL MUNICIPIO DE MONTENEGRO (Q) Y SE ADOPTAN OTRAS DISPOSICIONES"

LA SUBDIRECCIÓN DE REGULACIÓN Y CONTROL AMBIENTAL DE LA CORPORACIÓN AUTÓNOMA REGIONAL DEL QUINDÍO, en uso de sus atribuciones legales contenidas en la Ley General Ambiental de Colombia, el Código de Procedimiento Administrativo y de lo Contencioso Administrativo y la Resolución 2169 del 12 de diciembre de 2016, modificada por la Resolución 066 del 16 de enero de 2017, de fechas dieciséis (16) y dieciocho (18) de enero de dos mil diecisiete (2017), y a su vez modificada por la resolución 1035 del 03 de mayo de 2019 y 1861 del 14 de septiembre de 2020, emanadas de la Dirección General de la C.R.Q. y las competencias establecidas en el Decreto 1076 de 2015 y,


CONSIDERANDO:

Que el día 26 de mayo del año 2015, el Gobierno Nacional expidió el Decreto 1076 de 2015 **"Por medio del cual se expide el Decreto Único Reglamentario del Sector Ambiente y Desarrollo Sostenible"**, en el cual incorporó gran parte de la normatividad Ambiental que rige en el territorio Colombiano, entre las normas concentradas está el Decreto 1541 de mil novecientos setenta y ocho (1978) el cual en su momento reguló aspectos relacionados con la disposición de vertimientos, así como también el Decreto 3930 de 2010, el cual derogó el Decreto 1594 de 1984, salvo los artículos 20 y 21, además de los artículos 193, 213 a 217 y 231 del Decreto 1541 de 1978. Teniendo con esto que el Decreto 1076 de 2015 reglamenta, entre otros aspectos, lo concerniente al ordenamiento del recurso hídrico y los vertimientos, modificado por el Decreto 050 del 2019.

Que el día veinticinco (25) de julio de dos mil veintidós (2022), el señor **MARTIN GERMAN CUERVO RUBIO** identificado con cédula de ciudadanía N° **18.591.888**, quien ostenta la calidad de **PROPIETARIO** del predio denominado **1) LOTE LAS PALOMAS** ubicado en la vereda **SAN JOSE** del Municipio de **MONTENEGRO (Q)**, identificado con matrícula inmobiliaria **No. 280-123983** y ficha catastral N°**000100000010039400000000**, presentó a la **CORPORACIÓN AUTÓNOMA REGIONAL DEL QUINDÍO -C.R.Q.** Formato Único Nacional de Solicitud de Permiso de Vertimientos con radicado No. **9218-2022**, acorde con la información que se detalla:

ASPECTOS TÉCNICOS Y AMBIENTALES GENERALES

INFORMACIÓN GENERAL DEL VERTIMIENTO	
Nombre del predio o proyecto	LOTE LAS PALOMAS.
Localización del predio o proyecto	Vereda SAN JOSE, municipio de MONTENEGRO, QUINDIO





RESOLUCION No. 316 DEL 24 DE FEBRERO DE 2023
ARMENIA QUINDIO,

"POR MEDIO DE LA CUAL SE NIEGA UN PERMISO DE VERTIMIENTO DE AGUAS RESIDUALES DOMÉSTICAS PARA EL PREDIO DENOMINADO 1) LOTE LAS PALOMAS UBICADO EN LA VEREDA SAN JOSE DEL MUNICIPIO DE MONTENEGRO (Q) Y SE ADOPTAN OTRAS DISPOSICIONES"

Ubicación del vertimiento (MAGNA-SIRGAS Colombia origen Oeste)	984765.776 N ; 1137969.796 E
Código catastral	00010000001003940000000000
Matricula Inmobiliaria	280-123983
Nombre del sistema receptor	Suelo
Fuente de abastecimiento de agua	Comité de Cafeteros del Quindío
Cuenca Hidrográfica a la que pertenece	Río La Vieja
Tipo de vertimiento (Doméstico / No Doméstico)	Doméstico
Tipo de actividad que genera el vertimiento (Doméstico / industrial – Comercial o de Servicios)	Residencial
Caudal de diseño	0.0077 l/s
Frecuencia de la descarga	30 días/mes
Tiempo de la descarga	18 horas/día
Tipo de flujo de la descarga	Intermitente
Disposición final propuesta	Pozo de Absorción
Área de infiltración	13.82 m ²

Tabla 1. Información General del Vertimiento

Que por reunir los requisitos legales, especialmente a lo estipulado en el artículo 2.2.3.3.5.2 (artículo 42 del Decreto 3930 de 2010), modificado por el Decreto 50 de 2018, mediante acto administrativo con radicado **No. SRCA-AITV-574-08-2022** del día 23 de agosto del año 2022, se profirió auto de iniciación de trámite de vertimientos, el cual fue notificado de manera electrónica, al correo electrónico mancho251@hotmail.com mediante radicado N° 16732 el 13 de septiembre de 2022 al señor **MARTIN GERMAN CUERVO RUBIO** identificado con cédula de ciudadanía N° **18.591.888**, quien ostenta la calidad de **PROPIETARIO** del predio denominado **1) LOTE LAS PALOMAS** ubicado en la vereda **SAN JOSE** del Municipio de **MONTENEGRO (Q)**.

CONSIDERACIONES TÉCNICAS

Que el ingeniero Civil Juan Sebastian Martínez Cortes, contratista de la Subdirección de Regulación y Control Ambiental de la C.R.Q. elaboró el informe de visita técnica de acuerdo con la visita realizada el día 25 de noviembre del año 2022 mediante acta No. 63742 al predio **1) LOTE LAS PALOMAS** ubicado en la vereda **SAN JOSE** del Municipio de **MONTENEGRO (Q)**, en la cual se evidencio lo siguiente:

"DESCRIPCION DE LOS ASPECTOS ENCONTRADOS EN LA VISITA

En el predio se observa una producción comercial de plátano y café. Cuenta con 2 viviendas, una principal y otra para los caseros. Cada vivienda cuenta con una (1) Trampa



**RESOLUCION No. 316 DEL 24 DE FEBRERO DE 2023
ARMENIA QUINDIO,**

"POR MEDIO DE LA CUAL SE NIEGA UN PERMISO DE VERTIMIENTO DE AGUAS RESIDUALES DOMÉSTICAS PARA EL PREDIO DENOMINADO 1) LOTE LAS PALOMAS UBICADO EN LA VEREDA SAN JOSE DEL MUNICIPIO DE MONTENEGRO (Q) Y SE ADOPTAN OTRAS DISPOSICIONES"

de Grasas prefabricada. Todas las aguas residuales se conducen a un STARD construido en material compuesto por un (1) Tanque Séptico y un (1) Filtro Anaerobio de Flujo Ascendente. Para la disposición final de las aguas tratadas, se cuenta con un (1) Pozo de Absorción. No se observan afectaciones ambientales. Se observa una quebrada aproximadamente a 100 m de la disposición final"

(Se anexa registro fotográfico)

Que, con fecha del 28 de noviembre del año 2022, el Ingeniero Civil **JUAN SEBASTIÁN MARTÍNEZ CORTÉS**, contratista de la Subdirección de Regulación y Control Ambiental de la C.R.Q., evaluó técnica y ambientalmente la documentación allegada por el usuario y emitió concepto técnico CTPV-987-2022 para trámite de permiso de vertimientos de aguas residuales domésticas, en el que manifestó lo siguiente:

"(...)

CONCEPTO TÉCNICO PARA TRÁMITE DE PERMISO DE VERTIMIENTO – CTPV - 987 - 2022

FECHA: 28 de noviembre de 2022

SOLICITANTE: MARTIN GERMAN CUERVO RUBIO

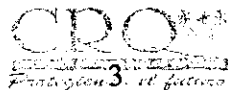
EXPEDIENTE: 09218-22

1. OBJETO

*Evaluar la propuesta técnica presentada por el solicitante, teniendo en cuenta los parámetros mínimos de diseño del sistema de tratamiento y disposición final de **aguas residuales domésticas** según las recomendaciones técnicas generales y las establecidas por el Reglamento Técnico para el Sector de Agua potable y Saneamiento Básico RAS, adoptado mediante Resolución 0330 de 2017.*

2. ANTECEDENTES

1. Acta de reunión de procedimiento técnico para los trámites de permisos de vertimiento del 06 de abril de 2022.
2. Radicado E09218-22 del 25 de julio de 2022, por medio del cual se presenta la solicitud de permiso de vertimiento.





**RESOLUCION No. 316 DEL 24 DE FEBRERO DE 2023
ARMENIA QUINDIO,**

"POR MEDIO DE LA CUAL SE NIEGA UN PERMISO DE VERTIMIENTO DE AGUAS RESIDUALES DOMÉSTICAS PARA EL PREDIO DENOMINADO 1) LOTE LAS PALOMAS UBICADO EN LA VEREDA SAN JOSE DEL MUNICIPIO DE MONTENEGRO (Q) Y SE ADOPTAN OTRAS DISPOSICIONES"

3. Auto de iniciación de trámite de permiso de vertimiento SRCA-AITV-574-08-2022 del 23 de agosto de 2022.
4. Visita técnica de verificación de estado y funcionamiento del STARD con acta No. 63742 del 25 de noviembre de 2022.

3. ASPECTOS TÉCNICOS Y AMBIENTALES GENERALES


INFORMACIÓN GENERAL DEL VERTIMIENTO	
Nombre del predio o proyecto	LOTE LAS PALOMAS.
Localización del predio o proyecto	Vereda SAN JOSE, municipio de MONTENEGRO, QUINDIO
Ubicación del vertimiento (MAGNA-SIRGAS Colombia origen Oeste)	984765.776 N ; 1137969.796 E
Código catastral	0001000000100394000000000
Matricula Inmobiliaria	280-123983
Nombre del sistema receptor	Suelo
Fuente de abastecimiento de agua	Comité de Cafeteros del Quindío
Cuenca Hidrográfica a la que pertenece	Río La Vieja
Tipo de vertimiento (Doméstico / No Doméstico)	Doméstico
Tipo de actividad que genera el vertimiento (Doméstico / industrial – Comercial o de Servicios)	Residencial
Caudal de diseño	0.0077 l/s
Frecuencia de la descarga	30 días/mes
Tiempo de la descarga	18 horas/día
Tipo de flujo de la descarga	Intermitente
Disposición final propuesta	Pozo de Absorción
Área de infiltración	13.82 m ²

Tabla 2. Información General del Vertimiento

4. RESULTADOS DE LA REVISIÓN DE LA PROPUESTA TÉCNICA PRESENTADA

4.1. SISTEMA PROPUESTO PARA EL MANEJO DE AGUAS RESIDUALES

Según la documentación técnica aportada, las Aguas Residuales Domésticas (ARD) generadas en el predio contentivo de la solicitud de permiso de vertimiento se conducirán





**RESOLUCION No. 316 DEL 24 DE FEBRERO DE 2023
ARMENIA QUINDIO,**

"POR MEDIO DE LA CUAL SE NIEGA UN PERMISO DE VERTIMIENTO DE AGUAS RESIDUALES DOMÉSTICAS PARA EL PREDIO DENOMINADO 1) LOTE LAS PALOMAS UBICADO EN LA VEREDA SAN JOSE DEL MUNICIPIO DE MONTENEGRO (Q) Y SE ADOPTAN OTRAS DISPOSICIONES"

a un Sistema de Tratamiento de Aguas Residuales Domésticas (STARD) de tipo convencional, prefabricado, compuesto por una (1) Trampa de Grasas, un (1) Tanque Séptico y un (1) Filtro Anaerobio de Flujo Ascendente. Para la disposición final de las aguas tratadas en el STARD, se propone la construcción de un (1) Pozo de Absorción.

Trampa de Grasas: Para el pre-tratamiento de las Aguas Residuales Domésticas generadas en el predio, se propone la instalación de una (1) Trampa de Grasas prefabricada de 105 litros de capacidad.

Tanque Séptico: Para el tratamiento de las Aguas Residuales Domésticas generadas en el predio, se propone la instalación de un (1) Tanque Séptico prefabricado de 2000 litros de capacidad.

Filtro Anaerobio de Flujo Ascendente: Para el pos-tratamiento de las Aguas Residuales Domésticas generadas en el predio, se propone la instalación de un (1) Filtro Anaerobio de Flujo Ascendente prefabricado de 2000 litros de capacidad.

Disposición final del efluente: En el ensayo de infiltración realizado en el predio, se obtuvo una tasa de percolación promedio de 10.00 minutos por pulgada, por lo que para el cálculo del área de absorción requerida se utilizó una tasa de absorción de $2.25 \text{ m}^2/\text{persona}$. A partir de la población de diseño y la tasa de absorción, se obtuvo un área de infiltración requerida de 13.50 m^2 . Para la disposición final de las aguas tratadas en el STARD, se propone la construcción de un (1) Pozo de Absorción de 2.00 metros de diámetro y 2.20 metros de altura útil (desde la cota batea de la tubería de entrada hasta el fondo del pozo). Este sistema de disposición final dispone de un área de infiltración de 13.82 m^2 , por lo que tiene la capacidad suficiente para recibir las Aguas Residuales Domésticas generadas en el predio por la población de diseño.



RESOLUCION No. 316 DEL 24 DE FEBRERO DE 2023
ARMENIA QUINDIO,

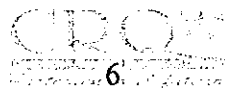
"POR MEDIO DE LA CUAL SE NIEGA UN PERMISO DE VERTIMIENTO DE AGUAS RESIDUALES DOMÉSTICAS PARA EL PREDIO DENOMINADO 1) LOTE LAS PALOMAS UBICADO EN LA VEREDA SAN JOSE DEL MUNICIPIO DE MONTENEGRO (Q)Y SE ADOPTAN OTRAS DISPOSICIONES"



Imagen 1. Diagrama del sistema de tratamiento de aguas residuales domésticas
4.2. OTROS ASPECTOS TECNICOS

Caracterización actual del vertimiento existente o estado final previsto para el vertimiento proyectado de conformidad con la norma de vertimientos vigente:
Las aguas residuales domésticas cuentan con unas características ya conocidas. Cuando se originan en una vivienda familiar, los caudales y por lo tanto las cargas contaminantes son similares entre sí, y en consecuencia, dado el bajo impacto de vertimientos de esta magnitud y características y asumiendo que para sistemas de tipo convencional (aquellos conformados por trampa de grasas, tanque séptico y filtro anaerobio) se obtiene la remoción de carga contaminante requerida (80% en DBO, SST y Grasas y Aceites), se considera que una caracterización presuntiva de estas aguas residuales domésticas ofrece suficiente información del vertimiento de entrada y salida del STARD.

Concepto sobre el uso del suelo expedido por la autoridad municipal competente:
de acuerdo con CERTIFICADO 064 del 17 de junio de 2022 emitido por la Secretaría de Planeación del municipio de Montenegro, Quindío, se informa que el predio denominado LAS PALOMAS SAN JOSE, identificado con matrícula inmobiliaria No. 280-123983 y ficha catastral No. 634700001000000100394000000000, se encuentra dentro de los grupos de manejo 4c1 y 6c1.





**RESOLUCION No. 316 DEL 24 DE FEBRERO DE 2023
ARMENIA QUINDIO,**

**"POR MEDIO DE LA CUAL SE NIEGA UN PERMISO DE VERTIMIENTO DE AGUAS
RESIDUALES DOMÉSTICAS PARA EL PREDIO DENOMINADO 1) LOTE LAS
PALOMAS UBICADO EN LA VEREDA SAN JOSE DEL MUNICIPIO DE
MONTENEGRO (Q)Y SE ADOPTAN OTRAS DISPOSICIONES"**

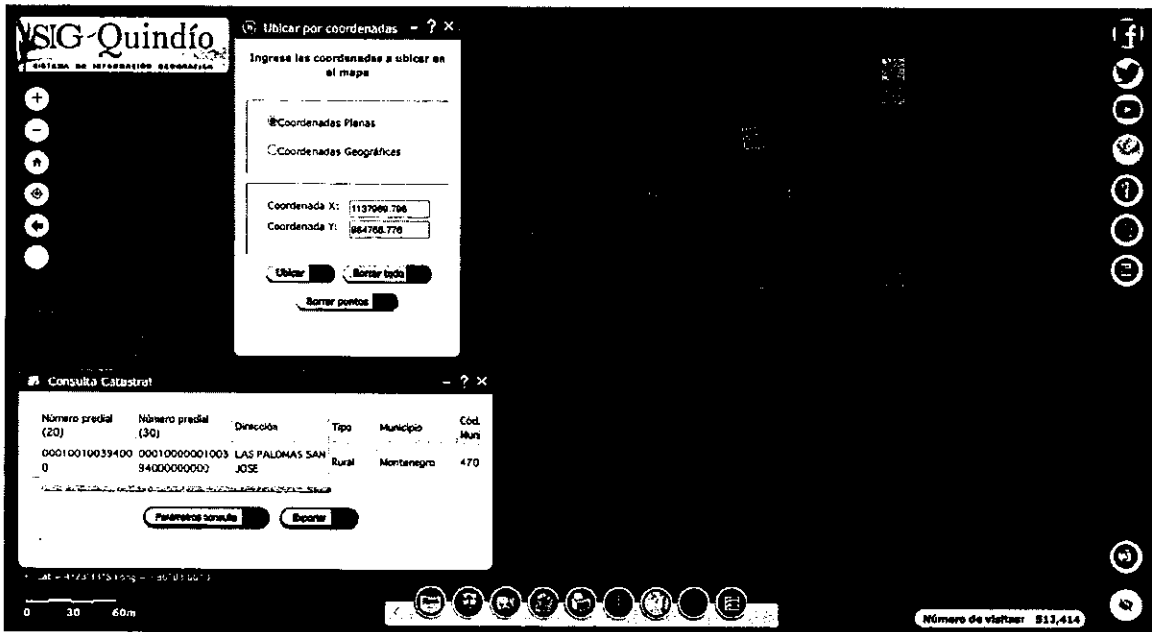


Imagen 2. Localización del vertimiento
Fuente: SIG Quindío

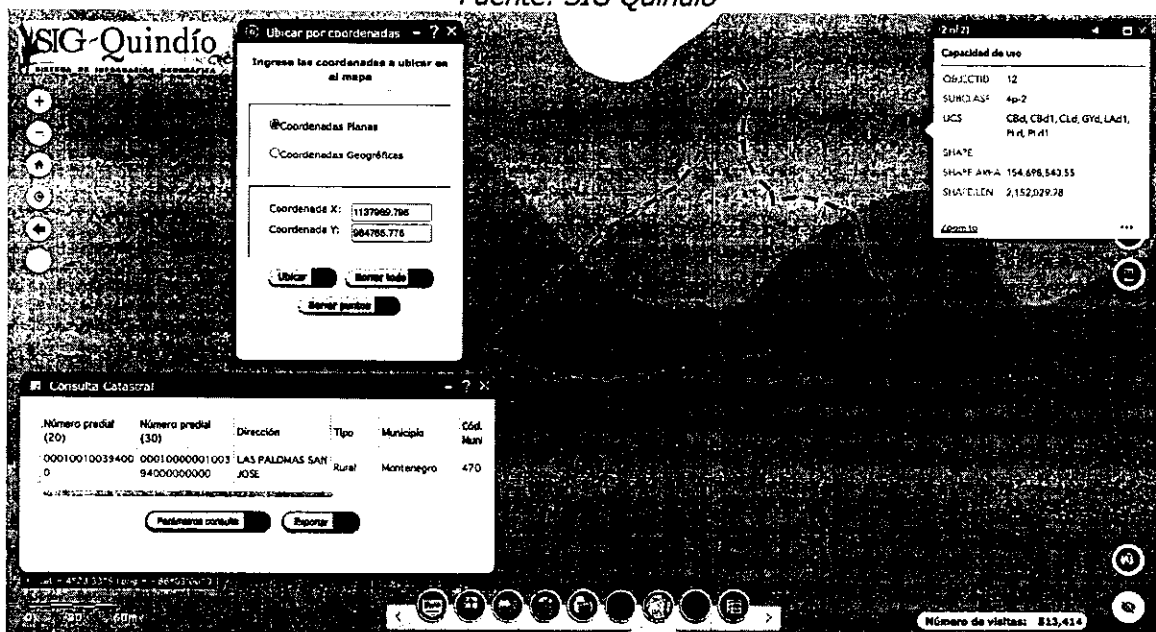



Imagen 3. Capacidad de uso de suelo en la ubicación del punto de descarga





RESOLUCION No. 316 DEL 24 DE FEBRERO DE 2023
ARMENIA QUINDIO,

"POR MEDIO DE LA CUAL SE NIEGA UN PERMISO DE VERTIMIENTO DE AGUAS RESIDUALES DOMÉSTICAS PARA EL PREDIO DENOMINADO 1) LOTE LAS PALOMAS UBICADO EN LA VEREDA SAN JOSE DEL MUNICIPIO DE MONTENEGRO (Q) Y SE ADOPTAN OTRAS DISPOSICIONES"

Fuente: SIG Quindío

Según lo observado en el SIG Quindío, se evidencia que el punto de descarga se encuentra por fuera de polígonos de Suelos de Protección Rural y de Áreas y Ecosistemas Estratégicos. Además, se evidencia que dicho punto se encuentra ubicado sobre suelo con capacidad de uso agrológico 2p-2 (ver Imagen 3).

Evaluación ambiental del vertimiento: La actividad generadora del vertimiento es doméstica, y por lo tanto de acuerdo con los artículos 2.2.3.3.5.2 y 2.2.3.3.5.3 del Decreto 1076 de 2015 (artículos 42 y 43 del Decreto 3930 de 2010), modificado por el Decreto 50 del 2018, la presente solicitud de permiso de vertimientos no requiere dar cumplimiento a este requisito.

Plan de Gestión del Riesgo para el Manejo del Vertimiento: La actividad generadora del vertimiento es doméstica, y por lo tanto de acuerdo con los artículos 2.2.3.3.5.2 y 2.2.3.3.5.3 del Decreto 1076 de 2015 (artículos 42 y 43 del Decreto 3930 de 2010), modificado por el Decreto 50 del 2018 la presente solicitud de permiso de vertimientos no requiere dar cumplimiento a este requisito.

4.3. CONCLUSIONES DE LA REVISIÓN DE LA DOCUMENTACIÓN TÉCNICA APORTADA

La documentación técnica presentada se encuentra debidamente diligenciada y completa, especificando de manera clara cada uno de los procesos y estudios realizados para cumplir con la normatividad vigente y requerimientos solicitados.

5. RESULTADOS DE LA VISITA TÉCNICA

De acuerdo con lo consignado en el acta de visita técnica No. 63742 del 25 de noviembre de 2022, realizada por el técnico de la Subdirección de Regulación y Control Ambiental de la Corporación Autónoma Regional del Quindío, se encontró lo siguiente:

En el predio se observa una producción comercial de plátano y café. Cuenta con 2 viviendas, una principal y otra para los caseros. Cada vivienda cuenta con una (1) Trampa de Grasas prefabricada. Todas las aguas residuales se conducen a un STARD construido en material compuesto por un (1) Tanque Séptico y un (1) Filtro Anaerobio de Flujo Ascendente. Para la disposición final de las aguas tratadas, se cuenta con un (1) Pozo de Absorción. No se observan afectaciones ambientales. Se observa una quebrada aproximadamente a 100 m de la disposición final.

8



RESOLUCION No. 316 DEL 24 DE FEBRERO DE 2023 ARMENIA QUINDIO,

"POR MEDIO DE LA CUAL SE NIEGA UN PERMISO DE VERTIMIENTO DE AGUAS RESIDUALES DOMÉSTICAS PARA EL PREDIO DENOMINADO 1) LOTE LAS PALOMAS UBICADO EN LA VEREDA SAN JOSE DEL MUNICIPIO DE MONTENEGRO (Q)Y SE ADOPTAN OTRAS DISPOSICIONES"

5.1. CONCLUSIONES DE LA VISITA TÉCNICA

La visita técnica determina lo siguiente:

El sistema de tratamiento de aguas residuales se encuentra construido y funciona adecuadamente.

6. OBSERVACIONES

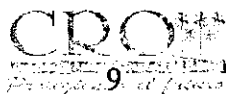
- El sistema de tratamiento debe corresponder al diseño propuesto y cumplir con las indicaciones técnicas correspondientes. En la visita técnica de verificación de estado y funcionamiento del STARD con acta No. 63742 del 25 de noviembre de 2022, se observó dentro del predio un STARD que difiere de la propuesta presentada en la documentación técnica.*
- En cualquier caso, el vertimiento de las aguas residuales no se debe realizar sin el tratamiento de las mismas antes de la disposición final.*

7. CONCLUSIÓN

El concepto técnico se realiza con base en los resultados de la visita técnica de verificación de estado y funcionamiento del sistema con acta No. 63742 del 25 de noviembre de 2022 y en el análisis técnico de los documentos aportados por el solicitante.

*Como resultado de la evaluación técnica de la documentación contenida en el expediente No. **09218-22** para el predio LOTE LAS PALOMAS., ubicado en la vereda SAN JOSE del municipio de MONTENEGRO, QUINDIO, identificado con matrícula inmobiliaria No. 280-123983 y ficha catastral No. 0001000000100394000000000, y de lo encontrado en la mencionada visita técnica, se determinó lo siguiente:*

- La documentación técnica presentada se ajusta a los lineamientos técnicos establecidos en la Resolución No. 0330 de 2017.*
- Según lo encontrado en la visita técnica referenciada, en el predio se encuentran dos (2) viviendas construidas, una principal y otra para los caseros. El STARD con el que cuenta el predio difiere la propuesta presentada en la documentación técnica.*





**RESOLUCION No. 316 DEL 24 DE FEBRERO DE 2023
ARMENIA QUINDIO,**

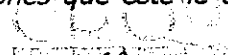
"POR MEDIO DE LA CUAL SE NIEGA UN PERMISO DE VERTIMIENTO DE AGUAS RESIDUALES DOMÉSTICAS PARA EL PREDIO DENOMINADO 1) LOTE LAS PALOMAS UBICADO EN LA VEREDA SAN JOSE DEL MUNICIPIO DE MONTENEGRO (Q) Y SE ADOPTAN OTRAS DISPOSICIONES"

- *El punto de descarga se encuentra por fuera de polígonos de Suelos de Protección Rural y de Áreas y Ecosistemas Estratégicos.*
- *No se observaron nacimientos ni drenajes superficiales en el área de influencia directa del STARD propuesto, en el marco de lo estipulado en el artículo 2.2.1.1.18.2 del Decreto 1076 de 2015."*

Una vez analizado el expediente y la documentación contenidos en él, se pudo evidenciar que en el concepto técnico del día 28 de noviembre de 2022, el ingeniero civil considera que "Como resultado de la evaluación técnica de la documentación contenida en el expediente No. 09218-22 para el predio LOTE LAS PALOMAS., ubicado en la vereda SAN JOSE del municipio de MONTENEGRO, QUINDIO, identificado con matrícula inmobiliaria No. 280-123983 y ficha catastral No. 0001000000100394000000000, y de lo encontrado en la mencionada visita técnica, se determinó que la documentación técnica presentada se ajusta a los lineamientos técnicos establecidos en la Resolución No. 0330 de 2017" sin embargo "Según lo encontrado en la visita técnica referenciada, en el predio se encuentran dos (2) viviendas construidas, una principal y otra para los caseros. **El STARD con el que cuenta el predio difiere la propuesta presentada en la documentación técnica**"

En este sentido, es que es de vital importancia determinar si el vertimiento que se pretende legalizar, ya se está generando, si existe o no un sistema construido, o si simplemente es con el ánimo de llevarse a cabo a través del tiempo, presupuestos estos que son indispensables para esta subdirección al momento de tomar una decisión de fondo que resuelva la solicitud, toda vez que el fin primordial es la protección del ambiente y en tal sentido es que se hace indispensable determinar si el sistema propuesto es el indicado para mitigar los impactos que se podrían generar producto de los vertimientos generados por el desarrollo del proyecto y en caso de que se encuentre construido o que se esté desarrollando el proyecto que logre mitigar los impactos por este generados en cuanto a vertimientos se refiere, en cuanto la protección del ambiente, a su tratamiento como derecho fundamental y su prevalencia. Ha reiterado la corte constitucional en su sentencia T-536 de 1992:

"El ambiente sano y ecológicamente equilibrado es un derecho Constitucional fundamental, pues su violación atenta directamente contra la perpetuación de la especie humana y, en consecuencia, con el derecho más fundamental del hombre: la vida. El derecho a la salud y a la vida son derechos fundamentales porque son esenciales al hombre, la salud se encuentra ligada al medio ambiente que le rodea y que dependiendo de las condiciones que éste le ofrezca, le permitirá desarrollarse


10 de febrero



**RESOLUCION No. 316 DEL 24 DE FEBRERO DE 2023
ARMENIA QUINDIO,**

"POR MEDIO DE LA CUAL SE NIEGA UN PERMISO DE VERTIMIENTO DE AGUAS RESIDUALES DOMÉSTICAS PARA EL PREDIO DENOMINADO 1) LOTE LAS PALOMAS UBICADO EN LA VEREDA SAN JOSE DEL MUNICIPIO DE MONTENEGRO (Q) Y SE ADOPTAN OTRAS DISPOSICIONES"

económica y socialmente a los pueblos, garantizándoles su supervivencia. Existen unos límites tolerables de contaminación que al ser traspasado constituyen un perjuicio para el medio ambiente y la vida, que no pueden ser justificables y por lo tanto exigen imponer unos correctivos."

Que para el día veintidós (22) de febrero del año 2022 personal del área jurídica de la Subdirección de Regulación y Control Ambiental realiza análisis a la documentación que reposa en el expediente **9218** de **2022**, encontrando que "Como resultado de la evaluación técnica de la documentación contenida en el expediente No. **09218-22** para el predio LOTE LAS PALOMAS., ubicado en la vereda SAN JOSE del municipio de MONTENEGRO, QUINDIO, identificado con matrícula inmobiliaria No. 280-123983 y ficha catastral No. 0001000000100394000000000, y de lo encontrado en la mencionada visita técnica, se determinó que la documentación técnica presentada se ajusta a los lineamientos técnicos establecidos en la Resolución No. 0330 de 2017" sin embargo "Según lo encontrado en la visita técnica referenciada, en el predio se encuentran dos (2) viviendas construidas, una principal y otra para los caseros. El STARD con el que cuenta el predio difiere la propuesta presentada en la documentación técnica", lo anterior quiere decir que si bien la documentación técnica es acorde, en el momento en que se realizó la visita por parte del ingeniero civil se encontró un sistema diferente al que se propuso en la documentación allegada.

En virtud de lo anterior, se realiza la presente **RESOLUCIÓN POR MEDIO DE LA CUAL SE NIEGA PERMISO DE VERTIMIENTOS**, en la que se toma una decisión de fondo a una solicitud, tal como lo establece el numeral 6 del artículo 2.2.3.3.5.5 de la sección 5 del Decreto 1076 de 2015 (Decreto 3930 de 2010) modificado por el Decreto 50 de 2018.

CONSIDERACIONES JURIDICAS

Es deber del Estado proteger la diversidad e integridad del ambiente, conservar las áreas de especial importancia ecológica y fomentar la educación para el logro de estos fines."

Que el artículo 8 de la Constitución Política establece que 'Es obligación del Estado y de las personas proteger las riquezas culturales y naturales de la nación'.

Que el artículo 79 ibídem, indica que: "Todas las personas tienen derecho a gozar de un ambiente sano. La Ley garantizará la participación de la comunidad en las decisiones que puedan afectarlo".





RESOLUCION No. 316 DEL 24 DE FEBRERO DE 2023
ARMENIA QUINDIO,

"POR MEDIO DE LA CUAL SE NIEGA UN PERMISO DE VERTIMIENTO DE AGUAS RESIDUALES DOMÉSTICAS PARA EL PREDIO DENOMINADO 1) LOTE LAS PALOMAS UBICADO EN LA VEREDA SAN JOSE DEL MUNICIPIO DE MONTENEGRO (Q) Y SE ADOPTAN OTRAS DISPOSICIONES"

Es deber del Estado proteger la diversidad e integridad del ambiente, conservar las áreas de especial importancia ecológica y fomentar la educación para el logro de estos fines."

Que el artículo 80 ibídem, establece que: "El Estado planificará el manejo y aprovechamiento de los recursos naturales, para garantizar su desarrollo sostenible, su Conservación, restauración o sustitución..."

Que el artículo 132 ibídem, establece en lo relativo al uso, conservación y preservación de las aguas que: "Sin permiso, no se podrán alterar los cauces, ni el régimen y la calidad de las aguas, ni intervenir su uso legítimo,"

Que la los numerales 9 y 12 del artículo 31 de la Ley 99 de 1993, establece, entre otras como funciones de las Corporaciones Autónomas Regionales, las siguientes:

Numeral 9. Otorgar concesiones, permisos, autorizaciones y licencias ambientales, requeridas por la Ley para el uso, aprovechamiento o movilización de los recursos naturales renovables o para el desarrollo de actividades que afecten o puedan afectar el medio ambiente.

Numeral 12. Ejercer las funciones de evaluación, control y seguimiento ambiental de los usos del agua, el suelo, el aire y los demás recursos naturales renovables, lo cual comprenderá el vertimiento, emisión e incorporación de sustancias o residuos líquidos, sólidos y gaseosos....

Que la Ley 388 de 1997 reglamenta lo relacionado con los Planes de Ordenamiento Territorial de los municipios.

Que el Artículo 2.2.13.9.14 del Decreto 1076 de 2015, Capítulo 3, el cual compiló el Decreto 1594 de 1984 (artículo 72), establece que todo vertimiento a un cuerpo de agua deberá cumplir con la norma de vertimiento dispuesta en dicha reglamentación.

Que en el Artículo 2.2.13.5.1 del Decreto 1076 de 2015 Capítulo 3, el cual compiló el Decreto 3930 de 2010 (artículo 41), establece: ***"Toda persona natural o jurídica cuya actividad o servicio genere vertimientos a las aguas superficiales, marinas, o al suelo, deberá solicitar y tramitar ante la autoridad ambiental competente, el respectivo permiso de vertimientos"***

En el artículo 2.2.3.3.5.2 del Decreto 1076 de 2015 Capítulo 3, el cual compiló el Decreto 3930 de 2010 (artículos 42 ibídem), señala los requisitos que se necesitan para obtener un permiso de vertimientos ante la autoridad ambiental.

SE PLAN DE ACCIÓN INSTITUCIONAL
2020 - 2023
12 de febrero



**RESOLUCION No. 316 DEL 24 DE FEBRERO DE 2023
ARMENIA QUINDIO,**

"POR MEDIO DE LA CUAL SE NIEGA UN PERMISO DE VERTIMIENTO DE AGUAS RESIDUALES DOMÉSTICAS PARA EL PREDIO DENOMINADO 1) LOTE LAS PALOMAS UBICADO EN LA VEREDA SAN JOSE DEL MUNICIPIO DE MONTENEGRO (Q) Y SE ADOPTAN OTRAS DISPOSICIONES"

En el artículo 2.2.3.3.5.5 del Decreto 1076 de 2015, Capítulo 3, el cual compiló el Decreto 3930 de 2010 (artículos 45 ibídem), indica cual es el procedimiento que se debe seguir para la obtención del permiso de vertimientos.

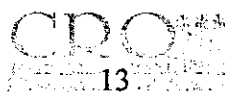
Que el artículo 2.2.3.3.5.7, Decreto 1076 de 2015, Capítulo el cual compiló el Decreto 3930 del 25 de octubre de 2010, (artículo 47), dispone: "*Con fundamento en la clasificación de aguas, en la evaluación de la información aportada por el solicitante, en los hechos y circunstancias deducidos de la visita técnica practicada y en el informe técnico, otorgará o negará el permiso de vertimiento mediante resolución*"

Que la protección al medio ambiente corresponde a uno de los más importantes cometidos estatales, es deber del Estado garantizar a las generaciones futuras la conservación del ambiente y la preservación de los recursos naturales.

Como resultado de la evaluación técnica de la documentación contenida en el expediente **9218 de 2022**, para el predio denominado **1) LOTE LAS PALOMAS** ubicado en la vereda **SAN JOSE** del Municipio de **MONTENEGRO (Q)**, identificado con matrícula inmobiliaria **No. 280-123983** y ficha catastral **Nº0001000000100394000000000** y de lo encontrado en la mencionada visita técnica, se concluyó que: "*Como resultado de la evaluación técnica de la documentación contenida en el expediente No. **09218-22** para el predio **LOTE LAS PALOMAS**, ubicado en la vereda **SAN JOSE** del municipio de **MONTENEGRO, QUINDIO**, identificado con matrícula inmobiliaria No. **280-123983** y ficha catastral No. **0001000000100394000000000**, y de lo encontrado en la mencionada visita técnica, se determinó que la documentación técnica presentada se ajusta a los lineamientos técnicos establecidos en la Resolución No. **0330 de 2017**" sin embargo "*Según lo encontrado en la visita técnica referenciada, en el predio se encuentran dos (2) viviendas construidas, una principal y otra para los caseros. El STARD con el que cuenta el predio difiere la propuesta presentada en la documentación técnica*"*

"La Resolución 0330 de 2017 expedida por el Ministerio de Vivienda, Ciudad y Territorio "Por la cual se adopta el Reglamento Técnico para el Sector de Agua Potable y Saneamiento Básico – RAS y se derogan las resoluciones 1096 de 2000, 0424 de 2001, 0668 de 2003, 1459 de 2005, 1447 de 2005 y 2320 de 2009".

La Resolución reglamenta los requisitos técnicos que se deben cumplir en las etapas de diseño construcción, puesta en marcha, operación, mantenimiento y rehabilitación de la infraestructura relacionada con los servicios públicos de acueducto, alcantarillado y aseo."





RESOLUCION No. 316 DEL 24 DE FEBRERO DE 2023
ARMENIA QUINDIO,

"POR MEDIO DE LA CUAL SE NIEGA UN PERMISO DE VERTIMIENTO DE AGUAS RESIDUALES DOMÉSTICAS PARA EL PREDIO DENOMINADO 1) LOTE LAS PALOMAS UBICADO EN LA VEREDA SAN JOSE DEL MUNICIPIO DE MONTENEGRO (Q) Y SE ADOPTAN OTRAS DISPOSICIONES"

Que de conformidad con el procedimiento para la obtención del permiso de vertimientos determinado en el numeral 5 del artículo 2.2.3.3.5.5 de la sección 5 del Decreto 1076 de 2015 (artículo 45 del decreto 3930 de 2010), modificado por el Decreto 50 de 2018, se profirió Auto de Tramite con radicado No. **SRCA-ATV-039-24-02-2023** que declara reunida toda la información para decidir.

Teniendo en cuenta que, en la Subdirección de Regulación y Control Ambiental de esta Entidad, se encontraba un gran volumen de solicitudes represados y sin terminar de resolver, entre ellas las de permisos de vertimiento, fue formulado en el mes de agosto del año 2.012, un Plan de Descongestión de trámites ambientales. A la cantidad inicial de trámites represados se suman los demás que han ingresado en las vigencias posteriores, algunos de los cuales aún requieren atención en algunas de las etapas del procedimiento legal.

A la fecha y luego de la aplicación de diversas estrategias desde el inicio de ejecución en el año 2.013, se ha avanzado de manera significativa; sin embargo, todavía se requiere del impulso del Plan de Descongestión, a través de la implementación de variadas acciones que se encuentran pendientes en las etapas del procedimiento definido en la Norma, entre las cuales se encuentran: la práctica de visitas técnicas, citaciones a notificación y notificaciones de actos administrativos, análisis técnico y jurídico, requerimientos técnicos y elaboración de Autos y Resoluciones, entre otras.

Que con base en la revisión de avances y el conocimiento del aumento progresivo de ingreso de solicitudes de permisos, licencias, concesiones y demás trámites ambientales, el Director General expidió la Resolución 044 del 11 de enero de 2017 "Por medio de la cual se declara la congestión administrativa y se inicia un proceso de descongestión, normalización y atención oportuna de tramites ambientales y procedimientos administrativos en las dependencias de la Corporación Autónoma Regional del Quindío y se dictan otras disposiciones". Esta Resolución ha sido prorrogada mediante la Resolución 3524 del 29 de diciembre de 2017, y a su vez modificada parcialmente por la Resolución 824 de 2018. En consideración a la permanencia de las solicitudes sin resolver de fondo, a pesar de los avances logrados hasta la fecha.

Que la Resolución y la Resolución 2169 del 12 de diciembre de 2016, modificada por la Resolución 066 del 16 de enero de 2017, de fechas dieciséis (16) y dieciocho (18) de enero de dos mil diecisiete (2017), y a su vez modificada por la resolución 1035 del 03 de mayo de 2019 y 1861 del 14 de septiembre de 2020, emanadas de la Dirección General de la C.R.Q, emanadas de la Dirección General de la Corporación Autónoma Regional del Quindío y, asignó a la Subdirección de Regulación y Control Ambiental de la Corporación Autónoma Regional



**RESOLUCION No. 316 DEL 24 DE FEBRERO DE 2023
ARMENIA QUINDIO,**

**"POR MEDIO DE LA CUAL SE NIEGA UN PERMISO DE VERTIMIENTO DE AGUAS
RESIDUALES DOMÉSTICAS PARA EL PREDIO DENOMINADO 1) LOTE LAS
PALOMAS UBICADO EN LA VEREDA SAN JOSE DEL MUNICIPIO DE
MONTENEGRO (Q) Y SE ADOPTAN OTRAS DISPOSICIONES"**

del Quindío, la función de otorgar permisos, concesiones, autorizaciones y licencias ambientales requeridas por la ley para el uso, aprovechamiento o movilización de los recursos naturales o para el desarrollo de actividades que afecten o puedan afectar el medio ambiente; por lo tanto es competente para expedir el presente acto administrativo.

Que en el marco del proceso de descongestión que adelanta la Corporación Autónoma Regional del Quindío, se encuentra para el respectivo impulso procesal, el expediente **9218 de 2022** que corresponde al predio denominado **1) LOTE LAS PALOMAS** ubicado en la vereda **SAN JOSE** del Municipio de **MONTENEGRO (Q)**, identificado con matrícula inmobiliaria **No. 280-123983**, propiedad del señor **MARTIN GERMAN CUERVO RUBIO** identificado con cédula de ciudadanía N° **18.591.888**.

Que con fundamento en lo anterior se desarrolla el proceso de descongestión en procura de normalizar trámites y de atención oportuna según la creación de los grupos internos y la asignación de personal contratista.

En virtud de lo anterior, se realiza la presente **RESOLUCION DE NEGACION DE PERMISO DE VERTIMIENTOS**, por medio de la cual se toma una decisión de fondo a una solicitud, tal como lo establece el numeral 6 del artículo 2.2.3.3.5.5 de la sección 5 del Decreto 1076 de 2015 (decreto 3930 de 2010). En su tenor literal:

"la autoridad ambiental competente decidirá mediante resolución si otorga o niega el permiso de vertimiento, en un término no mayor a veinte (20) días hábiles, contados a partir de la expedición del auto de trámite."

La Corporación Autónoma Regional del Quindío – CRQ, en virtud del artículo 9 de la Ley 1437 de 2011, la cual establece las prohibiciones de las autoridades, indicando en el numeral 4: "Exigir constancias, certificaciones o documentos que reposen en la respectiva Entidad". De igual manera, el artículo noveno del Decreto 019 de 2012 "Ley Antitrámites", trata sobre la prohibición de exigir documentos que reposan en la entidad señalando: "Cuando se esté adelantando un trámite ante la administración, se prohíbe exigir actos administrativos, constancias, certificaciones o documentos que ya reposen en la entidad ante la cual se está tramitando la respectiva actuación (...)"; y de los principios de eficacia y economía que rigen las actuaciones administrativas, el primero propende porque las autoridades busquen que los procedimientos logren su finalidad, y para el efecto, deberán remover de oficio los obstáculos puramente formales, entre otros y el segundo tiene por finalidad que las autoridades procedan con austeridad y eficacia, optimizando el uso del tiempo y de los demás recursos, procurando el más alto nivel de calidad en las actuaciones y la protección de los derechos de las personas. Lo anterior en concordancia con el Decreto 2106 de 2019,

15



RESOLUCION No. 316 DEL 24 DE FEBRERO DE 2023
ARMENIA QUINDIO,

"POR MEDIO DE LA CUAL SE NIEGA UN PERMISO DE VERTIMIENTO DE AGUAS RESIDUALES DOMÉSTICAS PARA EL PREDIO DENOMINADO 1) LOTE LAS PALOMAS UBICADO EN LA VEREDA SAN JOSE DEL MUNICIPIO DE MONTENEGRO (Q) Y SE ADOPTAN OTRAS DISPOSICIONES"

"Por el cual se dictan normas para simplificar, suprimir y reformar tramites, procesos y procedimientos innecesarios existentes en la administración pública".

El subdirector de Regulación y Control Ambiental de la Corporación Autónoma Regional del Quindío CRQ, en uso de sus atribuciones y en mérito de lo expuesto,

RESUELVE

ARTÍCULO PRIMERO: NEGAR EL PERMISO DE VERTIMIENTO DE AGUAS RESIDUALES DOMESTICAS PARA EL PREDIO DENOMINADO 1) LOTE LAS PALOMAS ubicado en la vereda **SAN JOSE** del Municipio de **MONTENEGRO (Q)**, identificado con matrícula inmobiliaria **No. 280-123983** y ficha catastral **Nº0001000000100394000000000**, propiedad del señor **MARTIN GERMAN CUERVO RUBIO** identificado con cédula de ciudadanía **Nº 18.591.888**.

PARÁGRAFO: La negación del permiso de vertimiento para el predio denominado **1) LOTE LAS PALOMAS** ubicado en la vereda **SAN JOSE** del Municipio de **MONTENEGRO (Q)**, identificado con matrícula inmobiliaria **No. 280-123983** y ficha catastral **Nº0001000000100394000000000**, se efectúa por los argumentos expuestos en la parte motiva del presente proveído.

ARTICULO SEGUNDO: Como consecuencia de lo anterior **Archívese** el trámite administrativo de solicitud de permiso de vertimientos, adelantado bajo el expediente radicado **CRQ 9218-2022** del día 25 de julio de dos mil veintidós (2022), relacionado con el predio denominado **1) LOTE LAS PALOMAS** ubicado en la vereda **SAN JOSE** del Municipio de **MONTENEGRO (Q)**, identificado con matrícula inmobiliaria **No. 280-123983** y ficha catastral **Nº0001000000100394000000000**.

PARÁGRAFO: para la presentación de una nueva solicitud de permiso de vertimiento, el usuario deberá seguir el procedimiento y cumplir con los requisitos establecidos en el libro 2 parte 2 titulo 3 capítulo 3 del Decreto 1076 de 2015, además de considerar los demás requisitos y/o consideraciones que tenga la Autoridad Ambiental competente; en todo caso la solicitud que presente deberá permitir a la CRQ evaluar integralmente lo planteado, incluidos los posibles impactos y su mitigación.

ARTÍCULO TERCERO: NOTIFIQUESE - la presente decisión al señor **MARTIN GERMAN CUERVO RUBIO** identificado con cédula de ciudadanía **Nº 18.591.888**, quien ostenta la calidad de **PROPIETARIO** del predio denominado **1) LOTE LAS PALOMAS** ubicado en la vereda **SAN JOSE** del Municipio de **MONTENEGRO (Q)**, identificado con matrícula inmobiliaria **No. 280-123983** y ficha catastral **Nº0001000000100394000000000**, al



**RESOLUCION No. 316 DEL 24 DE FEBRERO DE 2023
ARMENIA QUINDIO,**

**"POR MEDIO DE LA CUAL SE NIEGA UN PERMISO DE VERTIMIENTO DE AGUAS
RESIDUALES DOMÉSTICAS PARA EL PREDIO DENOMINADO 1) LOTE LAS
PALOMAS UBICADO EN LA VEREDA SAN JOSE DEL MUNICIPIO DE
MONTENEGRO (Q) Y SE ADOPTAN OTRAS DISPOSICIONES"**

correo electrónico mancho251@hotmail.com, teniendo en cuenta que en el Formato Único Nacional de permiso de vertimiento se autoriza la notificación por este medio, de conformidad al artículo 56 de la Ley 1437 de 2011.

ARTÍCULO CUARTO: El encabezado y la parte Resolutiva de la presente Resolución, deberá ser publicada en el boletín ambiental de la C.R.Q., a costa del interesado, de conformidad con los Artículos 70 y 71 de la Ley 99 de 1993, y lo pagado previamente por el solicitante.

ARTÍCULO QUINTO: La presente Resolución rige a partir de la fecha de ejecutoría, de conformidad con el artículo 87 del Código de Procedimiento Administrativo y de lo Contencioso Administrativo, (ley 1437 de 2011).

ARTICULO SEXTO: Contra el presente acto administrativo procede únicamente el recurso de reposición, el cual debe interponerse ante el funcionario que profirió el acto y deberá ser interpuesto por el solicitante dentro de los diez (10) días siguientes a la notificación, según lo dispuesto por la ley 1437 de 2011.

NOTIFÍQUESE, PUBLÍQUESE Y CÚMPLASE


CARLOS ARIEL TRUKE OSPINA
Subdirector de Regulación y Control Ambiental

Proyección Jurídica: VANESA TORRES VALENCIA
Abogada Contratista SRCA.

Revisión Jurídica: Cristina Reyes Ramirez
Abogada Contratista SRCA.

Proyecto Concepto técnico: Juan Sebastian Martínez
Ingeniero Civil Contratista SRCA. Juan Sebastian

Revisión técnica: DANIEL JARAMILLO GOMEZ
Profesional Universitario Grado 10