



RESOLUCION No. 335

ARMENIA QUINDIO, 27 DE FEBRERO DE 2023 POR MEDIO DEL CUAL SE OTORGA UN PERMISO DE VERTIMIENTO DE AGUAS RESIDUALES DOMÉSTICAS PARA UNA VIVIENDA CONSTRUIDA EN EL PREDIO MI TESORO UBICADO EN LA VEREDA LA FLORIDA MUNICIPIO DE CIRCASIA Y SE ADOPTAN Y SE ADOPTAN OTRAS DISPOSICIONES

LA SUBDIRECCIÓN DE REGULACIÓN Y CONTROL AMBIENTAL DE LA CORPORACIÓN AUTÓNOMA REGIONAL DEL QUINDÍO, en uso de sus atribuciones legales contenidas en la Ley General Ambiental de Colombia, el Código de Procedimiento Administrativo y de lo Contencioso Administrativo y la Resolución 2169 del 12 de diciembre de 2016, modificada por la Resolución 066 del 16 de enero de 2017, de fechas dieciséis (16) y dieciocho (18) de enero de dos mil diecisiete (2017), y a su vez modificada por la resolución 1035 del 03 de mayo de 2019 y 1861 del 14 de septiembre de 2020, emanadas de la Dirección General de la C.R.Q. y las competencias establecidas en el Decreto 1076 de 2015 y,

CONSIDERANDO:

Que el día 26 de mayo del año 2015, el Gobierno Nacional expidió el Decreto 1076 de 2015 **"Por medio del cual se expide el Decreto Único Reglamentario del Sector Ambiente y Desarrollo Sostenible"**, en el cual incorporó gran parte de la normatividad Ambiental que rige en el territorio Colombiano, entre las normas concentradas está el Decreto 1541 de mil novecientos setenta y ocho (1978) el cual en su momento reguló aspectos relacionados con la disposición de vertimientos, así como también el Decreto 3930 de 2010, el cual derogó el Decreto 1594 de 1984, salvo los artículos 20 y 21, además de los artículos 193, 213 a 217 y 231 del Decreto 1541 de 1978. Teniendo con esto que el Decreto 1076 de 2015 reglamenta, entre otros aspectos, lo concerniente al ordenamiento del recurso hídrico y los vertimientos, modificado por el Decreto 050 del 2019.

Que el día 05 de septiembre de dos mil veintidós (2022), el señor **JORGE IVAN SALAZAR PALACIO**, identificado con cédula de ciudadanía número 7.540.272 quien actúa en calidad de propietario del predio denominado: **1) MI TESORO** ubicado en la Vereda **LA FLORIDA** del Municipio de **CIRCASIA (Q)**, identificado con matrícula inmobiliaria **No. 280-65247** y ficha catastral N° **6319000200080207000**, presentó a la **CORPORACIÓN AUTÓNOMA REGIONAL DEL QUINDÍO -C.R.Q.** Formulario Único Nacional de Solicitud de Permiso de Vertimientos con radicado No.**10912-2022**. Acorde con la información que se detalla:

INFORMACIÓN GENERAL DEL VERTIMIENTO	
Nombre del predio o proyecto	Mi Tesoro
Localización del predio o proyecto	Vereda La Florida del Municipio de Circasia (Q.)
Ubicación del vertimiento (coordenadas georreferenciadas).	STARD 1: Lat: 4°34'49.712" N Long: - 75°38'53.15" W



RESOLUCION No. 335

ARMENIA QUINDIO, 27 DE FEBRERO DE 2023 POR MEDIO DEL CUAL SE OTORGA UN PERMISO DE VERTIMIENTO DE AGUAS RESIDUALES DOMÉSTICAS PARA UNA VIVIENDA CONSTRUIDA EN EL PREDIO MI TESORO UBICADO EN LA VEREDA LA FLORIDA MUNICIPIO DE CIRCASIA Y SE ADOPTAN Y SE ADOPTAN OTRAS DISPOSICIONES

Código catastral	63190 0002 0008 0207 000
Matricula Inmobiliaria	280-65247
Nombre del sistema receptor	Suelo
Fuente de abastecimiento de agua	Comité de Cafeteros del Quindío
Cuenca Hidrográfica a la que pertenece	Rio la Quindío
Tipo de vertimiento (Doméstico / No Domestica)	Doméstico
Tipo de actividad que genera el vertimiento (Domestica, industrial - Comercial o de Servicios).	Vivienda principal
Caudal de la descarga	STARD 1 = 0.0077 Lt/seg.
Frecuencia de la descarga	30 días/mes.
Tiempo de la descarga	16 horas/día
Tipo de flujo de la descarga	Intermitente
Área de disposición final	STARD 1= 22.1 m ²

Que, por reunir los requisitos legales, especialmente a lo estipulado en el artículo 2.2.3.3.5.2 (artículo 42 del Decreto 3930 de 2010), modificado por el Decreto 50 de 2018, mediante acto administrativo con radicado **No. SRCA-AITV-705-10--2022** del día veinte (20) de noviembre de 2021, se profirió Auto de inicio permiso de vertimientos, notificado de manera personal el día 21 de octubre de 2022 al señor **JORGE IVAN SALAZAR PALACIO** en calidad de propietario según radicado 019163.

Que la Ingeniera Ambiental **JEISSY RENTERIA TRIANA** contratista de la Subdirección de Control y seguimiento Ambiental de la C.R.Q. realizó visita técnica No. 65801 el día 5 de diciembre de 2022 al predio **1) MI TESORO** ubicado en la Vereda **LA FLORIDA** del Municipio de **CIRCASIA (Q)**, y mediante Acta de visita No 46165 describe lo siguiente:

"DESCRIPCIÓN DE LOS ASPECTOS ENCONTRADOS EN LA VISITA

En el marco de la solicitud de permiso de vertimiento se realiza recorrido por el predio encontrando:

- Una vivienda, permanecen 3 personas de manera permanente.
- No se tiene instalado STARD.
- Se propone:
 - Trampa de grasas prefabricada de 105 L
 - Tanque séptico de 1000L



RESOLUCION No. 335

ARMENIA QUINDIO, 27 DE FEBRERO DE 2023 POR MEDIO DEL CUAL SE OTORGA UN PERMISO DE VERTIMIENTO DE AGUAS RESIDUALES DOMÉSTICAS PARA UNA VIVIENDA CONSTRUIDA EN EL PREDIO MI TESORO UBICADO EN LA VEREDA LA FLORIDA MUNICIPIO DE CIRCASIA Y SE ADOPTAN Y SE ADOPTAN OTRAS DISPOSICIONES

- Fafa de 1000L
- Campo de infiltración.
- *El usuario manifiesta que el sistema será construido apenas se apruebe en la CRQ el permiso de vertimientos.*
- *Coordenadas de ubicación propuesta del STARD Lat: 4°34'49.712" N Long: - 75°38'53.15" W.*
- *No hay cuerpos de agua cercanos."*

Que el día 05 de diciembre de 2022, la Ingeniera Ambiental **JEISSY RENTERIA TRIANA**, contratista de la Subdirección de Regulación y Control Ambiental de la C.R.Q., evaluó técnica y ambientalmente la documentación allegada por el usuario y emitió concepto técnico para trámite de permiso de vertimientos, en el cual manifestó lo siguiente:

"CONCEPTO TÉCNICO PARA TRÁMITE DE PERMISOS DE VERTIMIENTOS - CTPV-960 - 2022

FECHA: 5 de diciembre de 2022

SOLICITANTE: JORGE IVAN SALAZAR PALACIO

EXPEDIENTE: 10912 DE 2022

1. OBJETO

Evaluar la propuesta técnica presentada por el solicitante, teniendo en cuenta los parámetros mínimos de diseño del sistema de tratamiento y disposición final de **aguas residuales domésticas** según las recomendaciones técnicas generales y las establecidas por el Reglamento Técnico para el Sector de Agua potable y Saneamiento Básico RAS, adoptado mediante Resolución 0330 de 2017.

2. ANTECEDENTES

- Solicitud de permiso de vertimientos radicada el 05 de SEPTIEMBRE del 2022.
- Auto de inicio de trámite de permiso de vertimiento SRCA-AITV-705-10-22 del 20 de octubre de 2022.
- Visita técnica de verificación de estado y funcionamiento del sistema de tratamiento de aguas residuales No. 65801 del 5 de diciembre de 2022.





RESOLUCION No. 335

**ARMENIA QUINDIO, 27 DE FEBRERO DE 2023
POR MEDIO DEL CUAL SE OTORGA UN PERMISO DE VERTIMIENTO DE AGUAS RESIDUALES DOMÉSTICAS PARA UNA VIVIENDA CONSTRUIDA EN EL PREDIO MI TESORO UBICADO EN LA VEREDA LA FLORIDA MUNICIPIO DE CIRCASIA Y SE ADOPTAN Y SE ADOPTAN OTRAS DISPOSICIONES**

3. ASPECTOS TÉCNICOS Y AMBIENTALES GENERALES

INFORMACIÓN GENERAL DEL VERTIMIENTO	
Nombre del predio o proyecto	Mi Tesoro
Localización del predio o proyecto	Vereda La Florida del Municipio de Circasia (Q.)
Ubicación del vertimiento (coordenadas georreferenciadas).	STARD 1: Lat: 4°34'49.712" N Long: - 75°38'53.15" W
Código catastral	63190 0002 0008 0207 000
Matricula Inmobiliaria	280-65247
Nombre del sistema receptor	Suelo
Fuente de abastecimiento de agua	Comité de Cafeteros del Quindío
Cuenca Hidrográfica a la que pertenece	Rio la Quindío
Tipo de vertimiento (Doméstico / No Domestica)	Doméstico
Tipo de actividad que genera el vertimiento (Domestica, industrial - Comercial o de Servicios).	Vivienda principal
Caudal de la descarga	STARD 1 = 0.0077 Lt/seg.
Frecuencia de la descarga	30 días/mes.
Tiempo de la descarga	16 horas/día
Tipo de flujo de la descarga	Intermitente
Área de disposición final	STARD 1= 22.1 m ²

4. RESULTADOS DE LA REVISIÓN DE LA PROPUESTA TÉCNICA PRESENTADA

ACTIVIDAD GENERADORA DEL VERTIMIENTO: en el predio se tiene un STARD para las aguas residuales generadas en la vivienda principal.

SISTEMA PROPUESTO PARA EL MANEJO DE AGUAS RESIDUALES:

Según memorias las aguas residuales domésticas (ARD), generadas en el predio se conducen a 1 Sistema de Tratamiento de Aguas Residuales Domésticas (STARD) de tipo prefabricado compuesto por trampa de grasas, tanque séptico y filtro anaeróbico y como sistema de disposición final un campo de infiltración, para una capacidad de 6 personas **según contribución de 130 L/Hab*día.**



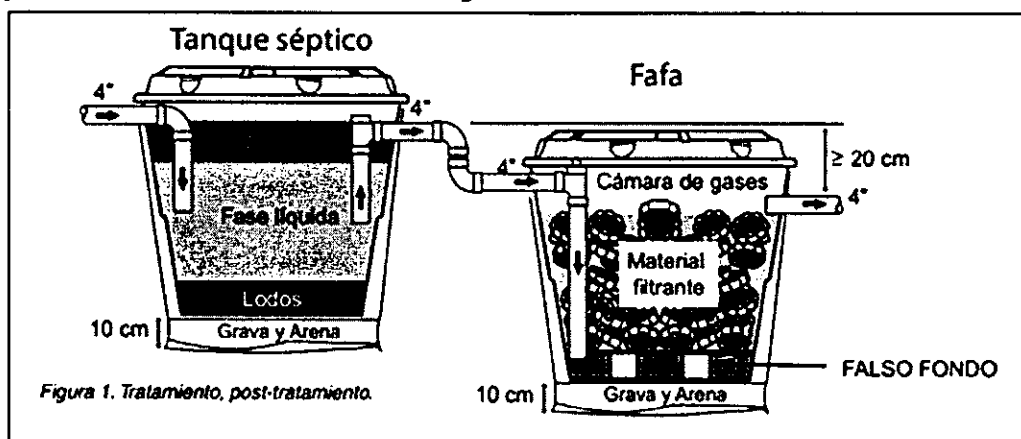
RESOLUCION No. 335

ARMENIA QUINDIO, 27 DE FEBRERO DE 2023 POR MEDIO DEL CUAL SE OTORGA UN PERMISO DE VERTIMIENTO DE AGUAS RESIDUALES DOMÉSTICAS PARA UNA VIVIENDA CONSTRUIDA EN EL PREDIO MI TESORO UBICADO EN LA VEREDA LA FLORIDA MUNICIPIO DE CIRCASIA Y SE ADOPTAN Y SE ADOPTAN OTRAS DISPOSICIONES

Trampa de grasas: La trampa de grasas se propone en prefabricado, para el pre tratamiento de las aguas residuales provenientes de la cocina. El volumen útil de la trampa de grasas es de 105 litros.

Tanque séptico y Filtro Anaerobio de Flujo Ascendente FAFA: en memoria de cálculo y en planos se muestra 1 tanque séptico de 1000 litros y FAFA de 1000 litros, instalados en prefabricado.

Imagen 1. Sistema de Tratamiento de Aguas Residuales Domésticas



Disposición final del efluente: Como disposición final de las aguas residuales domésticas tratadas se opta por un campo de infiltración, el cual se diseñó de acuerdo a las condiciones y resultados obtenidos en el ensayo de percolación. La tasa de percolación obtenida a partir de los ensayos realizados en el sitio es de 7.3 min/2.5cm, de absorción media, para un tipo de suelo Arena fina. Se utiliza método de diseño "Metodología de la EEPMM" obteniendo un área de absorción requerida de 22.1 m², para un valor de tasa de infiltración de 0.03m³/m²*día, por tanto, Se diseña 1 campo de infiltración con largo total de 30m.

4.2 OTROS ASPECTOS TECNICOS

Caracterización actual del vertimiento existente o estado final previsto para el vertimiento proyectado de conformidad con la norma de vertimientos vigente: Las aguas residuales domésticas cuentan con unas características ya conocidas. Cuando se originan en una vivienda familiar, los caudales y por lo tanto las cargas contaminantes son similares entre sí, y en consecuencia, dado el bajo impacto de vertimientos de esta magnitud y características y asumiendo que para sistemas de tipo convencional (aquellos



RESOLUCION No. 335

ARMENIA QUINDIO, 27 DE FEBRERO DE 2023 POR MEDIO DEL CUAL SE OTORGA UN PERMISO DE VERTIMIENTO DE AGUAS RESIDUALES DOMÉSTICAS PARA UNA VIVIENDA CONSTRUIDA EN EL PREDIO MI TESORO UBICADO EN LA VEREDA LA FLORIDA MUNICIPIO DE CIRCASIA Y SE ADOPTAN Y SE ADOPTAN OTRAS DISPOSICIONES

conformados por trampa de grasas, tanque séptico y filtro anaerobio) se obtiene la remoción de carga contaminante requerida (80% en DBO, SST y Grasas y Aceites), se considera que una caracterización presuntiva de estas aguas residuales domésticas ofrece suficiente información del vertimiento de entrada y salida del STARD.

Concepto sobre el uso del suelo expedido por la autoridad municipal competente: de acuerdo con la certificación expedida del 26 de agosto de 2022 por de infraestructura municipio de Circasia, mediante el cual se informa:

"La imagen anterior muestra que el predio LOTE MI TESORO, se encuentra en el suelo suburbano, como lo establece el esquema de ordenamiento del municipio de circasia.

Que los suelos suburbanos hacen parte del suelo rural y por lo tanto el predio en mención tiene destinación agropecuaria, y de producción turística; principalmente en Ecoturismo Agroturismo y acuarismo, según lo contenido en el numeral 4.5 del documento técnico soporte del componente rural del acuerdo No. 016 del año 2000 que adopta el Esquema de Ordenamiento Territorial para el municipio de Circasia que a la letra manifiesta".....4.5. AREAS DE PRODUCCION AGROPECUARIA, FORESTAL Y MINERA

Se debe fomentar el uso racional de la tierra por medio de la diversificación de la actividad agropecuaria. Se debe buscar además la diversificación en el nivel de ingresos y beneficios de los agricultores que se dediquen al cultivo de productos diferentes al café.....

Densidades máximas vivienda suburbana.

Las densidades máximas de vivienda a las que se sujetará el desarrollo de los suelos suburbanos en los municipios del Departamento del Quindío estarán limitadas por los siguientes criterios:

. No podrá ser mayor a 4 viviendas/Ha neta. Se entiende como área neta la resultante de descontar del área bruta, áreas para la localización de infraestructura para el sistema principal y de transporte, las redes primarias de servicios públicos y las áreas de conservación y protección de los recursos naturales y paisajísticos.

El respeto a los suelos de protección o áreas de conservación y protección presentes en el objeto de la intervención.

USOS:

Permitir: Bosque protector, investigación, Ecoturismo, Agroturismo, acuatismo, educación ambiental, conservación, recreación pasiva.




RESOLUCION No. 335

ARMENIA QUINDIO, 27 DE FEBRERO DE 2023 POR MEDIO DEL CUAL SE OTORGA UN PERMISO DE VERTIMIENTO DE AGUAS RESIDUALES DOMÉSTICAS PARA UNA VIVIENDA CONSTRUIDA EN EL PREDIO MI TESORO UBICADO EN LA VEREDA LA FLORIDA MUNICIPIO DE CIRCASIA Y SE ADOPTAN Y SE ADOPTAN OTRAS DISPOSICIONES

*Limitar: bosque protector-productor, sistemas agroforestales, silvopastoriles aprovechamiento selectivos, vertimiento de aguas, extracción de material de arrastre.
Prohibir: usos industriales y de servicios comerciales, vías carreteables, ganadería, bosque productor, tala y quema"*

VERIFICACION DE DETERMINANTES AMBIENTALES

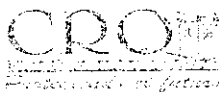
Imagen 2. Localización del predio.



Tomado del SIG Quindío.


Según la ficha catastral se evidencio predio denominado La Cabaña el Congal, el predio se encuentra fuera distritos de manejo, Reserva Forestal Central, sin embargo, se observa un posible afloramiento de agua cercano al predio en coordenadas Lat: 4°34'50.98" N Long: - 75°38'52.44" W por lo que se verifica en campo según acta No. 65801, encontrando que en el posible afloramiento no se evidencia lecho o cauce, no se evidencia lámina de agua y la vegetación es de pastizales, es decir no se conforma nacimiento de agua.

Imagen 3. capacidad de uso del suelo



RESOLUCION No. 335

ARMENIA QUINDIO, 27 DE FEBRERO DE 2023 POR MEDIO DEL CUAL SE OTORGA UN PERMISO DE VERTIMIENTO DE AGUAS RESIDUALES DOMÉSTICAS PARA UNA VIVIENDA CONSTRUIDA EN EL PREDIO MI TESORO UBICADO EN LA VEREDA LA FLORIDA MUNICIPIO DE CIRCASIA Y SE ADOPTAN Y SE ADOPTAN OTRAS DISPOSICIONES



Predio se ubica sobre clase agrologica 4.

Evaluación ambiental del vertimiento: La actividad generadora del vertimiento es doméstica, y por lo tanto de acuerdo con los artículos 2.2.3.3.5.2 y 2.2.3.3.5.3 del Decreto 1076 de 2015 (artículos 42 y 43 del Decreto 3930 de 2010), modificado por el Decreto 50 del 2018, la presente solicitud de permiso de vertimientos no requiere dar cumplimiento a este requisito.

Plan de Gestión del Riesgo para el Manejo del Vertimiento: La actividad generadora del vertimiento es doméstica, y por lo tanto de acuerdo con los artículos 2.2.3.3.5.2 y 2.2.3.3.5.3 del Decreto 1076 de 2015 (artículos 42 y 43 del Decreto 3930 de 2010), modificado por el Decreto 50 del 2018 la presente solicitud de permiso de vertimientos no requiere dar cumplimiento a este requisito.

4.3 CONCLUSIONES DE LA REVISIÓN DE LA DOCUMENTACIÓN TÉCNICA APORTADA

Se realizó revisión de la documentación técnica aportada por el usuario encontrándose completa para proceder con la evaluación jurídica y consecuentemente con el trámite de permiso de vertimientos.



RESOLUCION No. 335

ARMENIA QUINDIO, 27 DE FEBRERO DE 2023 POR MEDIO DEL CUAL SE OTORGA UN PERMISO DE VERTIMIENTO DE AGUAS RESIDUALES DOMÉSTICAS PARA UNA VIVIENDA CONSTRUIDA EN EL PREDIO MI TESORO UBICADO EN LA VEREDA LA FLORIDA MUNICIPIO DE CIRCASIA Y SE ADOPTAN Y SE ADOPTAN OTRAS DISPOSICIONES

5. RESULTADOS DE LA VISITA TÉCNICA

De acuerdo con lo consignado en el acta de visita No. 65801 del 5 de diciembre de 2022, realizada por la Ingeniera Ambiental Jeissy Renteria, Contratista de la Subdirección de Regulación y Control Ambiental de la C.R.Q., se encontró lo siguiente:

- En marco del trámite de permiso de vertimiento se realiza recorrido por el predio encontrando:
- Una vivienda, permanecen 3 personas de manera permanente.
- No se tiene instalado STARD.
- Se propone:
 - Trampa de grasas prefabricada de 105 L
 - Tanque séptico de 1000L
 - FAFA de 1000L
 - Campo de infiltración.
- El usuario manifiesta que el sistema será construido apenas se apruebe en la CRQ el permiso de vertimientos.
- Coordenadas de ubicación propuesta del STARD Lat: 4°34'49.712" N Long: - 75°38'53.15" W.
- No hay cuerpos de agua cercanos.

5.1 CONCLUSIONES DE LA VISITA TÉCNICA

La visita técnica determina lo siguiente:

Sistema en funcionamiento, se generan vertimientos, el STARD se instalara según propuesta técnica.

6. OBSERVACIONES Y RECOMENDACIONES:

En caso de ser otorgado el permiso de vertimientos el usuario deberá tener en cuenta lo siguiente:

- **El sistema de tratamiento de aguas residuales domesticas debe corresponder al diseño propuesto y avalado en el presente concepto técnico y cumplir con las indicaciones técnicas correspondientes.**
- En caso de ser otorgado el permiso de vertimientos, informar a la Corporación Autónoma Regional del Quindío cuando el sistema esté construido y entre en funcionamiento.

[Firma manuscrita]



RESOLUCION No. 335

ARMENIA QUINDIO, 27 DE FEBRERO DE 2023 POR MEDIO DEL CUAL SE OTORGA UN PERMISO DE VERTIMIENTO DE AGUAS RESIDUALES DOMÉSTICAS PARA UNA VIVIENDA CONSTRUIDA EN EL PREDIO MI TESORO UBICADO EN LA VEREDA LA FLORIDA MUNICIPIO DE CIRCASIA Y SE ADOPTAN Y SE ADOPTAN OTRAS DISPOSICIONES

- La adecuada remoción de carga contaminante por parte de los sistemas sépticos, es efectiva cuando además de estar adecuadamente instalados, el número de contribuyentes no supera la capacidad instalada, se separan adecuadamente las grasas y las aguas lluvias, las aguas residuales a tratar son de origen estrictamente doméstico y se realizan los mantenimientos preventivos como corresponde.
- Es indispensable tener presente que una ocupación de la vivienda superior a las personas establecidas, así sea temporal, puede implicar ineficiencias en el tratamiento del agua residual que se traducen en remociones de carga contaminante inferiores a las establecidas por la normativa ambiental vigente (Decreto 50 de 2018).
- Cumplir las disposiciones técnicas y legales relativas a la ubicación del sistema de tratamiento y disposición final de aguas residuales, de acuerdo a lo establecido por el Reglamento Técnico para el Sector de Agua Potable y Saneamiento Básico, RAS, adoptado mediante Resolución 0330 de 2017; al Decreto 1076 de 2015 (compiló el Decreto 3930 de 2010 (MAVDT), modificado por el Decreto 50 de 2018 y demás normas vigentes aplicables. Localizar en terrenos con pendientes significativas, pueden presentarse eventos de remociones en masa que conllevan problemas de funcionamiento, colapso del sistema y los respectivos riesgos ambientales.
- La distancia mínima de cualquier punto de la infiltración a viviendas, tuberías de agua, pozos de abastecimiento, cursos de aguas superficiales (quebradas, ríos, etc) y cualquier árbol, serán de 5, 15, 30, 30 y 3 metros respectivamente.
- Si se va a realizar algún tipo de modificación en calidad o cantidad del vertimiento, y/o adición a los sistemas de tratamiento de aguas residuales propuestos en las memorias técnicas, como así mismo la construcción de más sistemas de tratamiento, se debe informar a la Corporación Autónoma regional del Quindío para realizar las adecuaciones y modificación técnicas y jurídicas al permiso de vertimientos otorgado.
- El sistema de tratamiento debe corresponder al diseño propuesto y aquí avalado y cumplir con las indicaciones técnicas correspondientes.
- En cualquier caso, el vertimiento de las aguas residuales no se debe realizar sin el tratamiento de las mismas antes de la disposición final.



RESOLUCION No. 335

ARMENIA QUINDIO, 27 DE FEBRERO DE 2023 POR MEDIO DEL CUAL SE OTORGA UN PERMISO DE VERTIMIENTO DE AGUAS RESIDUALES DOMÉSTICAS PARA UNA VIVIENDA CONSTRUIDA EN EL PREDIO MI TESORO UBICADO EN LA VEREDA LA FLORIDA MUNICIPIO DE CIRCASIA Y SE ADOPTAN Y SE ADOPTAN OTRAS DISPOSICIONES

- Incluir en el acto administrativo, la información de la fuente de abastecimiento del agua y de las áreas (m² o Ha) ocupadas por el sistema de disposición final.

7. CONCLUSIÓN FINAL

Como resultado de la evaluación técnica de la documentación contenida en el expediente No. **10912 DE 2022** y predio Mi Tesoro de la Vereda La Florida del Municipio de Circasia (Q.), Matrícula Inmobiliaria No. 280-65247 y ficha catastral 63190 0002 0008 0207 000, donde se determina:

- **El sistema de tratamiento de aguas residuales domesticas propuestos como solución individual de saneamiento, es acorde a los lineamientos establecidos en la Resolución 0330 de 2017** que adopta el Reglamento Técnico para el Sector de Agua potable y Saneamiento Básico RAS. lo anterior teniendo como base la capacidad de las unidades del STARD propuesto en el predio, para lo cual la contribución de aguas residuales debe ser generada hasta por 6 contribuyentes.
- **El usuario tiene un periodo de 6 meses para la construcción y puesta en marcha de los STARD tal y como se proponen en las memorias técnicas. Se recuerda que cualquier cambio o modificación deberá ser solicitado por escrito a la CRQ. El usuario deberá dar aviso una vez ponga en marcha los STARD**
- El predio se ubica fuera de Áreas forestales protectoras de que habla el artículo 2.2.1.1.18.2 del Decreto 1076 de 2015.
- **AREA DE DISPOSICION DEL VERTIMIENTO:** para la disposición final de las aguas generadas en el predio se determinó un área necesaria de STARD: 22.1 m²la misma fue designada en las coordenadas geográficas Lat Lat: 4°34'49.712" N Long: -75°38'53.15" W. Corresponden a una ubicación al Norte del predio con altitud 1240 msnm. El predio colinda con predios con uso de vivienda (según plano topográfico allegado).
- Se resalta que los suelos de protección según el artículo 2.2.2.1.2.11 del Decreto 1076 de 2015 "*Está constituido por las zonas y áreas de terrenos localizados dentro de cualquiera de las clases de suelo de que trata la Ley 388*

RESOLUCION No. 335

ARMENIA QUINDIO, 27 DE FEBRERO DE 2023 POR MEDIO DEL CUAL SE OTORGA UN PERMISO DE VERTIMIENTO DE AGUAS RESIDUALES DOMÉSTICAS PARA UNA VIVIENDA CONSTRUIDA EN EL PREDIO MI TESORO UBICADO EN LA VEREDA LA FLORIDA MUNICIPIO DE CIRCASIA Y SE ADOPTAN Y SE ADOPTAN OTRAS DISPOSICIONES

de 1997 y que tiene restringida la posibilidad de urbanizarse debido a la importancia estratégica para la designación o ampliación de áreas protegidas públicas o privadas, que permitan la preservación, restauración o uso sostenible de la biodiversidad, de importancia municipal, regional o nacional.", en este sentido el suelo de protección corresponde a determinante según lo dispuesto en Artículo 10 de la Ley 388 de 1997 y constituyen normas de superior jerarquía , por tanto, para el caso en particular del permiso de vertimientos el Decreto 1076 de 2015 Artículo 2.2.3.3.5.2. parágrafo 1 "En todo caso cuando no exista compatibilidad entre los usos del suelo y las determinantes ambientales establecidas por la autoridad ambiental competente para el Ordenamiento Territorial, estas últimas de acuerdo con el artículo 10 de la Ley 388 de 1997 o la norma que lo modifique, adicione o sustituya, prevalecerán sobre los primeros".

- La documentación presentada también debe pasar a un análisis jurídico integral, análisis de compatibilidad de uso del suelo según los establecido en los POT o EOT según sea el caso, y los demás que el profesional asignado determine."

REGISTRO FOTOGRAFICO



CRQ
CORPORACIÓN
REGISTRADA



RESOLUCION No. 335

ARMENIA QUINDIO, 27 DE FEBRERO DE 2023 POR MEDIO DEL CUAL SE OTORGA UN PERMISO DE VERTIMIENTO DE AGUAS RESIDUALES DOMÉSTICAS PARA UNA VIVIENDA CONSTRUIDA EN EL PREDIO MI TESORO UBICADO EN LA VEREDA LA FLORIDA MUNICIPIO DE CIRCASIA Y SE ADOPTAN Y SE ADOPTAN OTRAS DISPOSICIONES

Es necesario aclarar que si se va a realizar algún tipo de modificación en calidad o cantidad del vertimiento, y/o adición a los sistemas de tratamiento de aguas residuales propuestos en las memorias técnicas, como así mismo la construcción de más sistemas de tratamiento, se debe informar a la Corporación Autónoma regional del Quindío para realizar las adecuaciones y modificaciones técnicas y jurídicas al permiso de vertimientos otorgado.

Que una vez analizado el expediente y la documentación e información contenidas en él, se pudo evidenciar que en el concepto técnico del día 5 de diciembre de 2022, la ingeniera Ambiental da viabilidad técnica para el otorgamiento del permiso, encontrando con esto que el sistema de tratamiento de aguas residuales propuesto es el indicado para mitigar los impactos ambientales que se pudieran llegar a presentar por los vertimientos generados en la construcción existente.

Que en este sentido, el propietario ha solicitado la legalización del sistema de manejo de aguas residuales, por medio del permiso de vertimiento, donde ha manifestado que en el predio objeto de la solicitud, se encuentra construida una vivienda campestre, la cual según el componente técnico se puede evidenciar que es una obra que se encuentra construida, que no representa mayores impactos ambientales dadas las características existentes en el entorno, que según la propuesta presentada para la legalización de tal sistema de tratamiento de aguas residuales domésticas, este es el indicado para evitar posibles afectaciones a los recursos suelo y agua, provenientes de vertimientos. **También comprende esta Subdirección que el otorgamiento del permiso de vertimientos permitirá a los propietarios que de encontrarse factible por la autoridad competente, el dueño lo disfrute, pero mitigando los impactos ambientales que podrían generarse, teniendo con esto que se daría uso, goce y explotación al predio, esto en completa armonía con los recursos naturales, y para este fin se considera esta subdirección indispensable, que de la vivienda construida, se implemente el respectivo sistema de tratamiento de aguas residuales domésticas y la debida disposición final, pues con esto se garantizaría el disfrute pleno del bien privado, en condiciones óptimas y la conservación del ambiente, previniendo y/o mitigando los impactos ambientales que se puedan presentar por el ejercicio, uso y goce del derecho, entendiendo esto como la ecologización de las libertades que se tienen como propietario.**

RESOLUCION No. 335

ARMENIA QUINDIO, 27 DE FEBRERO DE 2023 POR MEDIO DEL CUAL SE OTORGA UN PERMISO DE VERTIMIENTO DE AGUAS RESIDUALES DOMÉSTICAS PARA UNA VIVIENDA CONSTRUIDA EN EL PREDIO MI TESORO UBICADO EN LA VEREDA LA FLORIDA MUNICIPIO DE CIRCASIA Y SE ADOPTAN Y SE ADOPTAN OTRAS DISPOSICIONES

Que es importante precisar que el análisis del otorgamiento o negación del permiso de vertimientos, se hace desde la valoración de los derechos fundamentales, incluido en estos la no afectación al derecho fundamental al ambiente sano el cual se encuentra consagrado en el artículo 79 de la Constitución Política de Colombia de 1991, el cual, en su tenor literal, dispone lo siguiente:

"Todas las personas tienen derecho a gozar de un ambiente sano. La ley garantizará la participación de la comunidad en las decisiones que puedan afectarlo.

Es deber del Estado proteger la diversidad e integridad del ambiente, conservar las áreas de especial importancia ecológica y fomentar la educación para el logro de esos fines".

Que en este sentido cabe mencionar que es de vital importancia determinar si el vertimiento que se pretende legalizar, ya se está generando, si existe o no un sistema construido, o si simplemente es con el ánimo de llevarse a cabo a través del tiempo, presupuestos estos que son indispensables para esta subdirección al momento de tomar una decisión de fondo que resuelva la solicitud, toda vez que el fin primordial es la protección del ambiente y en tal sentido es que se hace indispensable determinar si el sistema propuesto es el indicado para mitigar los impactos que se podrían generar producto de los vertimientos generados por el desarrollo del proyecto y en caso de que se encuentre construido o que se esté desarrollando el proyecto que logre mitigar los impactos por este generados en cuanto a vertimientos se refiere, en cuanto la protección del ambiente, a su tratamiento como derecho fundamental y su prevalencia. Ha reiterado la corte constitucional en su sentencia T-536 de 1992:

"El ambiente sano y ecológicamente equilibrado es un derecho Constitucional fundamental, pues su violación atenta directamente contra la perpetuación de la especie humana y, en consecuencia, con el derecho más fundamental del hombre: la vida. El derecho a la salud y a la vida son derechos fundamentales porque son esenciales al hombre, la salud se encuentra ligada al medio ambiente que le rodea y que dependiendo de las condiciones que éste le ofrezca, le permitirá desarrollarse económica y socialmente a los pueblos, garantizándoles su supervivencia. Existen unos límites tolerables de contaminación que al ser traspasado constituyen un perjuicio para el medio ambiente y la vida, que no pueden ser justificables y por lo tanto exigen imponer unos correctivos."



RESOLUCION No. 335

ARMENIA QUINDIO, 27 DE FEBRERO DE 2023 POR MEDIO DEL CUAL SE OTORGA UN PERMISO DE VERTIMIENTO DE AGUAS RESIDUALES DOMÉSTICAS PARA UNA VIVIENDA CONSTRUIDA EN EL PREDIO MI TESORO UBICADO EN LA VEREDA LA FLORIDA MUNICIPIO DE CIRCASIA Y SE ADOPTAN Y SE ADOPTAN OTRAS DISPOSICIONES

Adicional a lo anterior, encontramos que del certificado de tradición del predio identificado con la matrícula inmobiliaria No. **280-65247** se desprende que el fundo tiene una cabida de 100 M2, lo que evidentemente es violatorio de las densidades mínimas dispuestas para vivienda suburbana contemplada en el Decreto 3600 de 2007 **"Por el cual se reglamentan las disposiciones de las Leyes 99 de 1993 y 388 de 1997 relativas a las determinantes de ordenamiento del suelo rural y al desarrollo de actuaciones urbanísticas de parcelación y edificación en este tipo de suelo y se adoptan otras disposiciones"**. Hoy compilado por el Decreto 1077 de 2015, Norma vigente y que brinda disposiciones para las actuaciones urbanísticas, por lo tanto, amerita un análisis de acuerdo a la existencia del predio; por tanto en materia de densidades que para vivienda suburbana **No podrá ser mayor a 4 viviendas/Ha neta**, normatividad incorporada como determinante ambiental en la Resolución 720 de 2010, emanada de la Dirección General de la C.R.Q., de igual forma la resolución 1774 del 2018 **"POR MEDIO DE LA CUAL SE ADOPTA EL DOCUMENTO PARA LA DEFINICION DE LA EXTENSION MAXIMA DE LOS CORREDORES VIALES SUBURBANOS DE LOS MUNICIPIOS DEL DEPARTAMENTO DEL QUINDIO"** y en el caso de estudio por tratarse de un predio suburbano tal y como lo indica el concepto de uso del suelo y concepto de Norma urbanística SI 350-14-59-1540 con fecha del 26 de agosto de 2022, el cual fue expedido por el Secretario de Infraestructura de la Administración Municipal de Circasia Quindío (Q), quien es la autoridad competente para tratar y definir estos aspectos.

Sin embargo, hay que tener en cuenta que el certificado de tradición y libertad del predio denominado **1) MI TESORO** ubicado en la Vereda **LA FLORIDA** del Municipio de **CIRCASIA (Q)**, identificado con matrícula inmobiliaria **No.280-65247** registra como fecha de apertura el 11 de Febrero del año 1988 según el certificado de tradición aportado a la solicitud de permiso de vertimiento de radicado **Nº10912-22**, por tanto es posible establecer que el predio objeto de la solicitud existía antes existía antes de entrar en vigencia el Decreto 3600 de 2007 **"Por el cual se reglamentan las disposiciones de las Leyes 99 de 1993 y 388 de 1997 relativas a las determinantes de ordenamiento del suelo rural y al desarrollo de actuaciones urbanísticas de parcelación y edificación en este tipo de suelo y se adoptan otras disposiciones"**. Hoy compilado por el Decreto 1077 de 2015, y de ser incorporada como determinante ambiental en la Resolución 720 de 2010, emanada de la Dirección General de la C.R.Q., y que amerita que este despacho deba pronunciarse sobre esta disposición, convirtiéndose en unos derechos adquiridos por el propietario de buena fe; de acuerdo a la sentencia 192 del año 2016 **"DERECHOS ADQUIRIDOS EN MATERIA DE USO DE SUELOS/PRINCIPIOS DE PREVALENCIA DEL INTERES GENERAL SOBRE EL PARTICULAR Y LAS FUNCIONES SOCIAL Y ECOLOGICA DE LA PROPIEDAD...**

MUNICIPIO DE CIRCASIA
QUINDIO



RESOLUCION No. 335

ARMENIA QUINDIO, 27 DE FEBRERO DE 2023 POR MEDIO DEL CUAL SE OTORGA UN PERMISO DE VERTIMIENTO DE AGUAS RESIDUALES DOMÉSTICAS PARA UNA VIVIENDA CONSTRUIDA EN EL PREDIO MI TESORO UBICADO EN LA VEREDA LA FLORIDA MUNICIPIO DE CIRCASIA Y SE ADOPTAN Y SE ADOPTAN OTRAS DISPOSICIONES

La institución de los derechos adquiridos propiamente tales, solamente se aplica en el derecho privado pues en el derecho público la doctrina y la jurisprudencia consideran que es más apropiado hablar de situaciones jurídicas consolidadas. (...) Esta diferencia adquiere mayor relevancia cuanto se trata de disposiciones de carácter tributario. Por ello señaló la Corte en sentencia anterior, (...) que "en este campo no existe el amparo de derechos adquiridos pues la dinámica propia del Estado obliga al legislador a modificar la normatividad en aras de lograr el bienestar de la colectividad en general; en consecuencia, nadie puede pretender que un determinado régimen tributario lo rija por siempre y para siempre, esto es, que se convierta en inmodificable".

Que una vez analizado el expediente y la documentación e información contenidas en el, se pudo evidenciar que en el concepto técnico del día 05 de diciembre del año 2022, la Ingeniera ambiental da viabilidad técnica para el otorgamiento del permiso, encontrando con esto que el sistema de tratamiento de aguas residuales propuesto es el indicado para mitigar los impactos ambientales que se pudieran llegar a presentar por los vertimientos generados en la vivienda campestre construida en el predio; adicional a esto se tuvo en cuenta el concepto uso de suelos y concepto de Norma urbanística No.SI-350-14-59-1540 con fecha del 26 de agosto de 2022, el cual fue expedido por el Secretario de Infraestructura de la Administración Municipal de Circasia Quindío, el cual certifica que dicho predio se encuentra ubicado en suelo rural en el municipio de Circasia (Q) y este es el documento propio y la autoridad indicada para identificar los tipos de suelos y los usos que se pueden dar en el área de su jurisdicción, además de que este es un documento público que está amparado por la presunción de legalidad, y con respecto a dicha presunción de que gozan los actos administrativos, la Honorable Corte Constitucional ha reiterado lo siguiente, en Sentencia C069-95:

La existencia del acto administrativo está ligada al momento en que la voluntad de la Administración se manifiesta a través de una decisión. El acto administrativo existe, tal como lo señala la doctrina, desde el momento en que es producido por la Administración, y en sí mismo lleva envuelta la prerrogativa de producir efectos jurídicos, es decir, de ser eficaz. De igual manera, la existencia del acto administrativo está ligada a su vigencia, la cual se da por regla general desde el momento mismo de su expedición, condicionada, claro está, a la publicación o notificación del acto, según sea de carácter general o individual.

El Consejo de Estado ha expresado su criterio en reiteradas oportunidades en cuanto que el acto administrativo existe desde que se expide, y su eficacia está condicionada a su publicación o notificación. A juicio de la Corte Constitucional es



RESOLUCION No. 335

ARMENIA QUINDIO, 27 DE FEBRERO DE 2023 POR MEDIO DEL CUAL SE OTORGA UN PERMISO DE VERTIMIENTO DE AGUAS RESIDUALES DOMÉSTICAS PARA UNA VIVIENDA CONSTRUIDA EN EL PREDIO MI TESORO UBICADO EN LA VEREDA LA FLORIDA MUNICIPIO DE CIRCASIA Y SE ADOPTAN Y SE ADOPTAN OTRAS DISPOSICIONES

aceptable el criterio mencionado, según el cual los actos administrativos existen desde el momento en que se profieren, y su validez y eficacia están condicionadas a la publicación o notificación, según se trate de un acto de carácter general, impersonal y abstracto, o de un acto de carácter particular, personal y concreto.

Así mismo, el acto administrativo puede ser inexistente, y se distingue del acto viciado de nulidad, que, aunque tiene plena existencia jurídica, solamente desaparece mediante la declaración de nulidad por parte de la jurisdicción contencioso-administrativa.

En esta forma, el acto administrativo tiene carácter ejecutorio, produce sus efectos jurídicos una vez cumplidos los requisitos de publicación o notificación, lo cual faculta a la Administración a cumplirlo o a hacerlo cumplir.

La fuerza ejecutoria de los actos administrativos, es decir, su ejecutividad, depende entonces de dos aspectos fundamentales: la presunción de legalidad del acto administrativo, siempre que no haya sido desvirtuada, y su firmeza, que se obtiene según el artículo 62 del Decreto 01 de 1984, cuando contra los actos administrativos no proceda ningún recurso, o los recursos interpuestos se hayan decidido, o no se interpongan recursos o se renuncie expresamente a ellos, o cuando haya lugar a la perención, o se acepten los desistimientos¹.

El profesor Jorge Olivera Toro considera que las condiciones de ejecutoriedad de los actos administrativos son:

- "a) La existencia de un acto administrativo;*
- b) Que ese acto sea perfecto;*
- c) Que tenga condiciones de exigibilidad, es decir, que sea capaz de producir efectos jurídicos, que sea ejecutivo, y*
- d) Que ordene positiva o negativamente al particular y éste no lo acate voluntariamente.*

Los fundamentos de la ejecutoriedad del acto administrativo son de carácter político y jurídico.

¹Honorable Corte Constitucional - Sentencia C069-95-



RESOLUCION No. 335

ARMENIA QUINDIO, 27 DE FEBRERO DE 2023 POR MEDIO DEL CUAL SE OTORGA UN PERMISO DE VERTIMIENTO DE AGUAS RESIDUALES DOMÉSTICAS PARA UNA VIVIENDA CONSTRUIDA EN EL PREDIO MI TESORO UBICADO EN LA VEREDA LA FLORIDA MUNICIPIO DE CIRCASIA Y SE ADOPTAN Y SE ADOPTAN OTRAS DISPOSICIONES

El primero deriva de la urgencia de la satisfacción de las necesidades sociales que la administración debe atender, las cuales no permiten demora de ninguna naturaleza. Los intereses generales no pueden tener obstáculo o retraso en su satisfacción.

El segundo de los fundamentos, o sea el jurídico, radica en la presunción de legitimidad que tiene el acto administrativo, presunción "juris tantum", o sea, que admite prueba en contrario"⁶

Que con todo lo anterior y que de acuerdo a la visita técnica realizada al predio, tenemos que en el predio se encuentra construida una vivienda campestre y Contará con un sistema de tratamiento de aguas residuales domésticas, que se implementará para mitigar los posibles impactos que genere la actividad doméstica en la vivienda campestre construida en el predio, la competencia de esta subdirección está dada únicamente para determinar la viabilidad del sistema de tratamiento de aguas residuales que se puedan generar; pero no para autorizar o negar construcciones, pues eso corresponde a otras autoridades, y es en este sentido es que esta Subdirección amparada en lo manifestado por la corte constitucional, podrá definir sobre el otorgamiento o negación del permiso de vertimientos; con todo lo anterior la Subdirección de Regulación y Control Ambiental de la CRQ, decidirá de fondo a la solicitud, lo cual se dispondrá en la parte RESOLUTIVA del presente acto administrativo.

Que en virtud de lo anterior, se realiza la presente RESOLUCION DE PERMISO DE VERTIMIENTOS, por medio de la cual se toma una decisión de fondo a una solicitud, tal como lo establece el numeral 6 del artículo 2.2.3.3.5.5 de la sección 5 del Decreto 1076 de 2015 (decreto 3930 de 2010).

CONSIDERACIONES JURÍDICAS

Que el artículo 79 de la Carta Política indica que: "*Todas las personas tienen derecho a gozar de un ambiente sano. La Ley garantizará la participación de la comunidad en las decisiones que puedan afectarlo*".

Es deber del Estado proteger la diversidad e integridad del ambiente, conservar las áreas de especial importancia ecológica y fomentar la educación para el logro de estos fines."

⁶ OLIVERA TORO, Jorge. Manual de Derecho Administrativo. Ed. Porrúa, México, 1976, pág. 190.



RESOLUCION No. 335

ARMENIA QUINDIO, 27 DE FEBRERO DE 2023 POR MEDIO DEL CUAL SE OTORGA UN PERMISO DE VERTIMIENTO DE AGUAS RESIDUALES DOMÉSTICAS PARA UNA VIVIENDA CONSTRUIDA EN EL PREDIO MI TESORO UBICADO EN LA VEREDA LA FLORIDA MUNICIPIO DE CIRCASIA Y SE ADOPTAN Y SE ADOPTAN OTRAS DISPOSICIONES

Que el artículo 80 ibídem, establece que: "El Estado planificará el manejo y aprovechamiento de los recursos naturales, para garantizar su desarrollo sostenible, su Conservación, restauración o sustitución..."

Que el artículo 132 ibídem, establece en lo relativo al uso, conservación y preservación de las aguas que: "*Sin permiso, no se podrán alterar los cauces, ni el régimen y la calidad de las aguas, ni intervenir su uso legítimo.*"

Que el artículo 2.2.3.2.20.5 de la sección 20 del Decreto 1076 de 2015, modificado por el Decreto 50 de 2018 (Decreto 1541 de 1978, en el artículo 211), establece: "*Se prohíbe verter, sin tratamiento, residuos sólidos, líquidos o gaseoso, que puedan contaminar o eutroficar las aguas, causar daño o poner en peligro la salud humana o el normal desarrollo de la flora o fauna, o impedir u obstaculizar su empleo para otros usos.*"

El grado de tratamiento para cada tipo de vertimiento dependerá de la destinación e los tramos o cuerpo de aguas, de los efectos para la salud y de las implicaciones ecológicas y económicas."

El artículo 2.2.3.3.5.7 de la sección 5 del decreto 1076 de 2015, (Decreto 3930 de 2010, en su Artículo 47) en su tenor literal dispone:

*"La autoridad ambiental competente, con fundamento en la clasificación de aguas, en la evaluación de la información aportada por el solicitante, en los hechos y circunstancias deducidos de las visitas técnicas practicadas y en el informe técnico, otorgará o negará el permiso de vertimiento mediante resolución.
El permiso de vertimiento se otorgará por un término no mayor a diez (10) años."*

Que el artículo 2.2.3.3.5.1 de la sección en mención de la citada norma establece: "***Toda persona natural o jurídica cuya actividad o servicio genere vertimientos a las aguas superficiales, marinas, o al suelo, deberá solicitar y tramitar ante la autoridad ambiental competente, el respectivo permiso de vertimientos.***" (Artículo 42 Decreto 3930 de 2010)

Que el Artículo 2.2.3.3.5.2, ibídem, modificado por el Decreto 50 de 2018, señala los requisitos que se deben allegar para obtener un permiso de vertimientos ante la autoridad ambiental, así como los artículos 2.2.3.3.5.3, modificado por el Decreto 50 de 2018 y 2.2.3.3.5.4, aclaran e indican los requisitos dependiendo del tipo de actividad.



RESOLUCION No. 335

ARMENIA QUINDIO, 27 DE FEBRERO DE 2023 POR MEDIO DEL CUAL SE OTORGA UN PERMISO DE VERTIMIENTO DE AGUAS RESIDUALES DOMÉSTICAS PARA UNA VIVIENDA CONSTRUIDA EN EL PREDIO MI TESORO UBICADO EN LA VEREDA LA FLORIDA MUNICIPIO DE CIRCASIA Y SE ADOPTAN Y SE ADOPTAN OTRAS DISPOSICIONES

En el Artículo 2.2.3.3.5.5 de la citada norma, indica cual es el procedimiento que se debe seguir para la obtención del permiso de vertimientos.

Que la protección al medio ambiente corresponde a uno de los más importantes cometidos estatales, es deber del Estado garantizar a las generaciones futuras la conservación del ambiente y la preservación de los recursos naturales.

La Corporación Autónoma Regional del Quindío – CRQ, en virtud del artículo 9 de la Ley 1437 de 2011, la cual establece las prohibiciones de las autoridades, indicando en el numeral 4: "Exigir constancias, certificaciones o documentos que reposen en la respectiva Entidad". De igual manera, el artículo noveno del Decreto 019 de 2012 "Ley Antitrámites", trata sobre la prohibición de exigir documentos que reposan en la entidad señalando: "Cuando se esté adelantando un trámite ante la administración, se prohíbe exigir actos administrativos, constancias, certificaciones o documentos que ya reposen en la entidad ante la cual se está tramitando la respectiva actuación (...)"; y de los principios de eficacia y economía que rigen las actuaciones administrativas, el primero propende porque las autoridades busquen que los procedimientos logren su finalidad, y para el efecto, deberán remover de oficio los obstáculos puramente formales, entre otros y el segundo tiene por finalidad que las autoridades procedan con austeridad y eficacia, optimizando el uso del tiempo y de los demás recursos, procurando el más alto nivel de calidad en las actuaciones y la protección de los derechos de las personas. En concordancia con el Decreto 2106 de 2019 "Por el cual se dictan normas para simplificar, suprimir y reformar trámites, procesos y procedimientos innecesarios existentes en la administración pública"

Que la presente Resolución resuelve sobre la aprobación única y exclusivamente del permiso de vertimientos de aguas residuales que se generen por la vivienda construida, en procura por que el sistema esté construido bajo los parámetros ambientales y no se genere una contaminación o riesgo ambiental, dando así un buen manejo a las aguas residuales generadas; dejando claridad cómo se ha reiterado, que conforme a los actos destinados a la Construcción, edificación, parcelación o cualquier acto de urbanización son competencia de otras autoridades, lo que hace que los tipos de tramites sean diferentes.

Por tanto, esta Subdirección entra a definir el trámite administrativo relativo al permiso de vertimientos para el predio **1) MI TESORO** ubicado en la Vereda **LA FLORIDA** del Municipio de **CIRCASIA (Q)**, propiedad del señor **JORGE IVAN SALAZAR PALACIO** según los documentos que soportan la propiedad, los cuales reposan en el expediente contentivo de la solicitud, para lo cual se dispondrá en la parte resolutive del presente acto administrativo.



RESOLUCION No. 335

ARMENIA QUINDIO, 27 DE FEBRERO DE 2023 POR MEDIO DEL CUAL SE OTORGA UN PERMISO DE VERTIMIENTO DE AGUAS RESIDUALES DOMÉSTICAS PARA UNA VIVIENDA CONSTRUIDA EN EL PREDIO MI TESORO UBICADO EN LA VEREDA LA FLORIDA MUNICIPIO DE CIRCASIA Y SE ADOPTAN Y SE ADOPTAN OTRAS DISPOSICIONES

Que de conformidad con el procedimiento para la obtención del permiso de vertimientos determinado en el numeral 5 del artículo 2.2.3.3.5.5 de la sección 5 del Decreto 1076 de 2015 (artículo 45 del decreto 3930 de 2010), modificado por el Decreto 50 de 2018, se profirió Auto de Tramite con radicado No. **SRCA-ATV-043-02-2023** que declara reunida toda la información para decidir.

En virtud de lo anterior, se realiza la presente **RESOLUCION DE PERMISO DE VERTIMIENTOS**, por medio de la cual se toma una decisión de fondo a una solicitud, tal como lo establece el numeral 6 del artículo 2.2.3.3.5.5 de la sección 5 del Decreto 1076 de 2015 (decreto 3930 de 2010). En su tenor literal:

"la autoridad ambiental competente decidirá mediante resolución si otorga o niega el permiso de vertimiento, en un término no mayor a veinte (20) días hábiles, contados a partir de la expedición del auto de trámite."

Que la Resolución 2169 del 12 de diciembre de 2016, modificada por la Resolución 066 del 16 de enero de 2017, y a su vez modificada por la Resolución 081 del 18 de enero de 2017, y a su vez modificada por la Resolución 1035 del 03 de mayo de 2019 y 1861 del 14 de septiembre de 2020 emanadas de la Dirección General de la Corporación Autónoma Regional del Quindío y, asignó a la Subdirección de Regulación y Control Ambiental de la Corporación Autónoma Regional del Quindío, la función de otorgar permisos, concesiones, autorizaciones y licencias ambientales requeridas por la ley para el uso, aprovechamiento o movilización de los recursos naturales o para el desarrollo de actividades que afecten o puedan afectar el medio ambiente; por lo tanto es competente para expedir el presente acto administrativo.

Que con base en la revisión de avances y el conocimiento del aumento progresivo de ingreso de solicitudes de permisos, licencias, concesiones y demás trámites ambientales, el Director General expidió la Resolución 044 del 11 de enero de 2017 *"Por medio de la cual se declara la congestión administrativa y se inicia un proceso de descongestión, normalización y atención oportuna de tramites ambientales y procedimientos administrativos en las dependencias de la Corporación Autónoma Regional del Quindío y se dictan otras disposiciones"*. Esta Resolución ha sido prorrogada mediante la Resolución 3524 del 29 de diciembre de 2017 y a su vez modificada por la resolución 824 de 2018, en consideración a la permanencia de las solicitudes sin resolver de fondo, a pesar de los avances logrados hasta la fecha.

Que en el marco del proceso de descongestión que adelanta la Corporación Autónoma Regional del Quindío, se encuentra para el respectivo impulso procesal, el expediente el **10912-2022** que corresponde al predio **1)MI TESORO** ubicado en la Vereda **LA**

*Resolución No. 335
Protegiendo el patrimonio
ambiental y más cerca
del ciudadano*



RESOLUCION No. 335

**ARMENIA QUINDIO, 27 DE FEBRERO DE 2023
POR MEDIO DEL CUAL SE OTORGA UN PERMISO DE VERTIMIENTO DE AGUAS RESIDUALES DOMÉSTICAS PARA UNA VIVIENDA CONSTRUIDA EN EL PREDIO MI TESORO UBICADO EN LA VEREDA LA FLORIDA MUNICIPIO DE CIRCASIA Y SE ADOPTAN Y SE ADOPTAN OTRAS DISPOSICIONES**

FLORIDA del Municipio de **CIRCASIA (Q)**, identificado con matrícula inmobiliaria **No. 280-65247** encontrándose pendiente de resolverse la solicitud de trámite de permiso de vertimiento.

Que con fundamento en lo anterior se desarrolla el proceso de descongestión en procura de normalizar trámites y de atención oportuna según la creación de los grupos internos y la asignación de personal contratista.

Que por tanto, el Subdirector de Regulación y Control Ambiental de la Corporación Autónoma Regional del Quindío CRQ, en uso de sus atribuciones y en mérito de lo expuesto,

RESUELVE

ARTÍCULO PRIMERO: OTORGAR PERMISO DE VERTIMIENTO DE AGUAS RESIDUALES DOMÉSTICAS PARA UNA VIVIENDA CAMPESTRE CONSTRUIDA EN EL PREDIO MI TESORO ubicado en la Vereda **LA FLORIDA**, sin perjuicio de las funciones y atribuciones que le corresponde ejercer al Ente Territorial de conformidad con la Ley 388 de 1997 y POT (el esquema, Plan Básico, plan de Ordenamiento Territorial) del municipio de **CIRCASIA (Q)**, y demás normas que lo ajusten, con el fin de evitar afectaciones al recurso suelo y aguas subterráneas, al señor **JORGE IVAN SALAZAR PALACIO**, identificado con cédula de ciudadanía número 7.540.272 Propietario del predio denominado **1) MI TESORO** ubicado en la Vereda **LA FLORIDA** del Municipio de **CIRCASIA (Q)**, identificado con matrícula inmobiliaria **No. 280-65247** y ficha catastral N° **6319000200080207000**, acorde con la información que presenta el siguiente cuadro:

INFORMACIÓN GENERAL DEL VERTIMIENTO	
Nombre del predio o proyecto	Mi Tesoro
Localización del predio o proyecto	Vereda La Florida del Municipio de Circasia (Q.)
Ubicación del vertimiento (coordenadas georreferenciadas).	STARD 1: Lat: 4°34'49.712" N Long: - 75°38'53.15" W
Código catastral	63190 0002 0008 0207 000
Matricula Inmobiliaria	280-65247
Nombre del sistema receptor	Suelo
Fuente de abastecimiento de agua	Comité de Cafeteros del Quindío
Cuenca Hidrográfica a la que pertenece	Rio la Quindío
Tipo de vertimiento (Doméstico / No Domestica)	Doméstico



RESOLUCION No. 335

ARMENIA QUINDIO, 27 DE FEBRERO DE 2023 POR MEDIO DEL CUAL SE OTORGA UN PERMISO DE VERTIMIENTO DE AGUAS RESIDUALES DOMÉSTICAS PARA UNA VIVIENDA CONSTRUIDA EN EL PREDIO MI TESORO UBICADO EN LA VEREDA LA FLORIDA MUNICIPIO DE CIRCASIA Y SE ADOPTAN Y SE ADOPTAN OTRAS DISPOSICIONES

Tipo de actividad que genera el vertimiento (Domestica, industrial – Comercial o de Servicios).	Vivienda principal
Caudal de la descarga	STARD 1 = 0.0077 Lt/seg.
Frecuencia de la descarga	30 días/mes.
Tiempo de la descarga	16 horas/día
Tipo de flujo de la descarga	Intermitente
Área de disposición final	STARD 1= 22.1 m ²

PARÁGRAFO 1: La Corporación Autónoma Regional del Quindío, **efectuará TRES (03) visitas de Control y Seguimiento al sistema de tratamiento establecido**, durante la vigencia del permiso, para lo cual deberá permitir el ingreso, cuando la autoridad ambiental lo requiera, esto con el fin de realizar las labores de seguimiento y control al permiso otorgado.

El permisionario deberá cancelar en la Tesorería de la CORPORACIÓN AUTÓNOMA REGIONAL DEL QUINDÍO C.R.Q., los servicios de visitas de seguimiento ambiental de conformidad con el artículo 96 de la Ley 633 de 2000 y de acuerdo con la Resolución de Bienes y Servicios vigente de la Entidad.

PARÁGRAFO 2: Se otorga el permiso de vertimientos de aguas residuales domésticas por un término de diez (10) años, contados a partir de la ejecutoria de la presente actuación, según lo dispuesto por esta Subdirección en la Resolución 413 del 24 de marzo del año 2015, término que se fijó según lo preceptuado por el artículo 2.2.3.3.5.7 de la sección 5 del Decreto 1076 de 2015 (art. 47 Decreto 3930 de 2010).

PARÁGRAFO 3: El usuario deberá adelantar ante la Corporación la Renovación del permiso de vertimientos mediante solicitud por escrito, **dentro del primer trimestre del último año de vigencia del permiso de vertimientos que hoy se otorga**, de acuerdo al artículo 2.2.3.3.5.10 de la sección 5 del decreto 1076 de 2015 (50 del Decreto 3930 de 2010).

PARÁGRAFO 4: El presente permiso de vertimientos, no constituye ni debe interpretarse que es una autorización para construir; con el mismo **NO** se está legalizando, ni viabilizando ninguna actuación urbanística; además este no exime al peticionario, ni al ente territorial en caso de requerir Licencia Ambiental por encontrarse en un área protegida de tramitarla ante la autoridad ambiental competente. En todo caso el presente permiso de vertimientos **NO CONSTITUYE** una Licencia ambiental, ni una licencia de

RESOLUCION No. 335

ARMENIA QUINDIO, 27 DE FEBRERO DE 2023 POR MEDIO DEL CUAL SE OTORGA UN PERMISO DE VERTIMIENTO DE AGUAS RESIDUALES DOMÉSTICAS PARA UNA VIVIENDA CONSTRUIDA EN EL PREDIO MI TESORO UBICADO EN LA VEREDA LA FLORIDA MUNICIPIO DE CIRCASIA Y SE ADOPTAN Y SE ADOPTAN OTRAS DISPOSICIONES

construcción, ni una licencia de parcelación, ni una licencia urbanística, ni ningún otro permiso que no esté contemplado dentro de la presente resolución.

ARTÍCULO SEGUNDO: ACOGER el sistema de tratamiento de aguas residuales domésticas que fue presentado en las memorias de la solicitud el cual se encuentra construido en el predio denominado **1) MI TESORO** ubicado en la Vereda **LA FLORIDA** del Municipio de **CIRCASIA (Q)**, el cual es efectivo para tratar las aguas residuales con una contribución hasta por seis (06) contribuyentes.

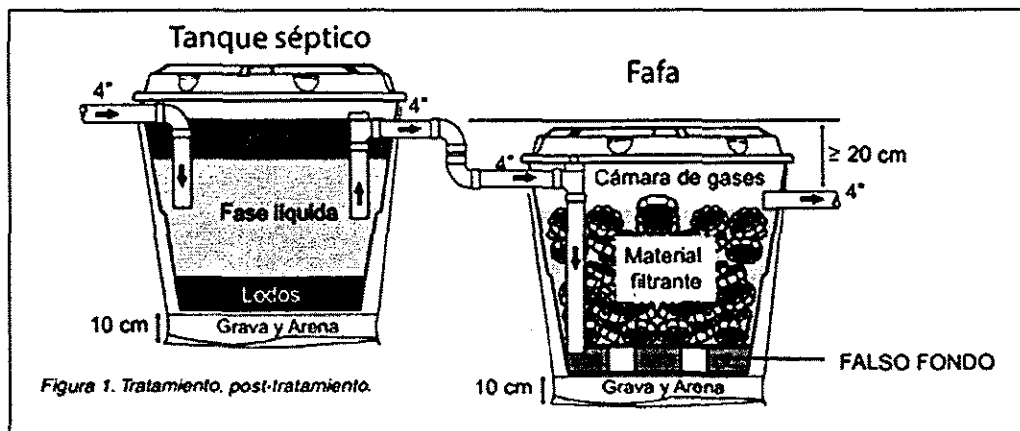
"SISTEMA PROPUESTO PARA EL MANEJO DE AGUAS RESIDUALES

Según memorias las aguas residuales domésticas (ARD), generadas en el predio se conducen a 1 Sistema de Tratamiento de Aguas Residuales Domésticas (STARD) de tipo prefabricado compuesto por trampa de grasas, tanque séptico y filtro anaeróbico y como sistema de disposición final un campo de infiltración, para una capacidad de 6 personas **según contribución de 130 L/Hab*día**.

Trampa de grasas: La trampa de grasas se propone en prefabricado, para el pre tratamiento de las aguas residuales provenientes de la cocina. El volumen útil de la trampa de grasas es de 105 litros.

Tanque séptico y Filtro Anaerobio de Flujo Ascendente FAFA: en memoria de cálculo y en planos se muestra 1 tanque séptico de 1000 litros y FAFA de 1000 litros, instalados en prefabricado.

Imagen 1. Sistema de Tratamiento de Aguas Residuales Domésticas



Disposición final del efluente: Como disposición final de las aguas residuales domésticas tratadas se opta por un campo de infiltración, el cual se diseñó de acuerdo a las



RESOLUCION No. 335

ARMENIA QUINDIO, 27 DE FEBRERO DE 2023 POR MEDIO DEL CUAL SE OTORGA UN PERMISO DE VERTIMIENTO DE AGUAS RESIDUALES DOMÉSTICAS PARA UNA VIVIENDA CONSTRUIDA EN EL PREDIO MI TESORO UBICADO EN LA VEREDA LA FLORIDA MUNICIPIO DE CIRCASIA Y SE ADOPTAN Y SE ADOPTAN OTRAS DISPOSICIONES

condiciones y resultados obtenidos en el ensayo de percolación. La tasa de percolación obtenida a partir de los ensayos realizados en el sitio es de 7.3 min/2.5cm, de absorción media, para un tipo de suelo Arena fina. Se utiliza método de diseño "Metodología de la EEPPMM" obteniendo un área de absorción requerida de 22.1 m², para un valor de tasa de infiltración de 0.03m³/m²*día, por tanto, Se diseña 1 campo de infiltración con largo total de 30m."

PARAGRAFO 1: El permiso de vertimientos que se otorga, es únicamente para el tratamiento de las aguas residuales de tipo doméstico (Implementación de una solución individual de saneamiento) que se generaran como resultado de la actividad domestica para el predio MI TESORO, vivienda campestre que se encuentra construida. Sin embargo es importante advertir que las Autoridades Municipales son las encargadas, según Ley 388 de 1997 y demás normas concordantes y aplicable al caso, de la planificación y administración del territorio, y por lo tanto son quienes regulan los usos o actividades que se puedan desarrollar dentro del área de su jurisdicción, en concordancia con las Determinantes Ambientales definidas y concertadas con La Corporación Autónoma Regional del Quindío, las cuales en todo caso deben ser tenidas en cuenta por el ente territorial al momento de realizar autorizaciones constructivas, urbanísticas y/o de desarrollo, por ser normas de especial importancia al momento de aprobar estas ejecuciones en el territorio, a fin de que el desarrollo se efectuó de manera Sostenible. Así mismo, las obras que se deban ejecutar para el desarrollo de dichas actividades deberán ser autorizadas por la entidad competente mediante el trámite y expedición de las respectivas licencias, según Decreto 1469 de 2010 y demás normas concordantes y aplicables al caso en particular. De acuerdo a lo anterior el presente permiso no genera Autorización para realizar actividades urbanísticas de ningún tipo, pues su contenido es reflejo del estudio de una solicitud de permiso de vertimientos, en la cual se verifica la mitigación de los posibles impactos ambientales que se puedan llegar a generar por el desarrollo de la actividad pretendida en el predio.

PARAGRAFO 2: En caso de requerirse otras autorizaciones, licencias o permisos ambientales para la ejecución de las actividades a desarrollar, el responsable del permiso deberá tramitarlas ante la Autoridad Ambiental, de igual forma el Ente territorial deberá verificar el cumplimiento de la normativa ambiental y exigir el cumplimiento de la misma, de lo contrario podrá verse inmersa en procesos de investigación sancionatoria ambiental (ley 1333 de 2009).

ARTÍCULO TERCERO: El permiso de vertimientos que se otorga mediante la presente resolución, conlleva la imposición de condiciones y obligaciones al señor **JORGE IVAN SALAZAR PALACIO**, identificado con cédula de ciudadanía número 7.540.272 quien

Mano de la Autoridad Ambiental
Municipalidad del Quindío



RESOLUCION No. 335

ARMENIA QUINDIO, 27 DE FEBRERO DE 2023 POR MEDIO DEL CUAL SE OTORGA UN PERMISO DE VERTIMIENTO DE AGUAS RESIDUALES DOMÉSTICAS PARA UNA VIVIENDA CONSTRUIDA EN EL PREDIO MI TESORO UBICADO EN LA VEREDA LA FLORIDA MUNICIPIO DE CIRCASIA Y SE ADOPTAN Y SE ADOPTAN OTRAS DISPOSICIONES

actúa en calidad de propietario del predio denominado: **1) MI TESORO** ubicado en la Vereda **LA FLORIDA** del Municipio de **CIRCASIA (Q)**, identificado con matrícula inmobiliaria **No. 280-65247**, para que cumpla con lo siguiente:

- **El sistema de tratamiento de aguas residuales domesticas debe corresponder al diseño propuesto y avalado en el presente concepto técnico y cumplir con las indicaciones técnicas correspondientes.**
- En caso de ser otorgado el permiso de vertimientos, informar a la Corporación Autónoma Regional del Quindío cuando el sistema esté construido y entre en funcionamiento.
- La adecuada remoción de carga contaminante por parte de los sistemas sépticos, es efectiva cuando además de estar adecuadamente instalados, el número de contribuyentes no supera la capacidad instalada, se separan adecuadamente las grasas y las aguas lluvias, las aguas residuales a tratar son de origen estrictamente doméstico y se realizan los mantenimientos preventivos como corresponde.
- Es indispensable tener presente que una ocupación de la vivienda superior a las personas establecidas, así sea temporal, puede implicar ineficiencias en el tratamiento del agua residual que se traducen en remociones de carga contaminante inferiores a las establecidas por la normativa ambiental vigente (Decreto 50 de 2018).
- Cumplir las disposiciones técnicas y legales relativas a la ubicación del sistema de tratamiento y disposición final de aguas residuales, de acuerdo a lo establecido por el Reglamento Técnico para el Sector de Agua Potable y Saneamiento Básico, RAS, adoptado mediante Resolución 0330 de 2017; al Decreto 1076 de 2015 (compiló el Decreto 3930 de 2010 (MAVDT), modificado por el Decreto 50 de 2018 y demás normas vigentes aplicables. Localizar en terrenos con pendientes significativas, pueden presentarse eventos de remociones en masa que conllevan problemas de funcionamiento, colapso del sistema y los respectivos riesgos ambientales.
- La distancia mínima de cualquier punto de la infiltración a viviendas, tuberías de agua, pozos de abastecimiento, cursos de aguas superficiales (quebradas, ríos, etc) y cualquier árbol, serán de 5, 15, 30, 30 y 3 metros respectivamente.



RESOLUCION No. 335

ARMENIA QUINDIO, 27 DE FEBRERO DE 2023 POR MEDIO DEL CUAL SE OTORGA UN PERMISO DE VERTIMIENTO DE AGUAS RESIDUALES DOMÉSTICAS PARA UNA VIVIENDA CONSTRUIDA EN EL PREDIO MI TESORO UBICADO EN LA VEREDA LA FLORIDA MUNICIPIO DE CIRCASIA Y SE ADOPTAN Y SE ADOPTAN OTRAS DISPOSICIONES

- Si se va a realizar algún tipo de modificación en calidad o cantidad del vertimiento, y/o adición a los sistemas de tratamiento de aguas residuales propuestos en las memorias técnicas, como así mismo la construcción de más sistemas de tratamiento, se debe informar a la Corporación Autónoma regional del Quindío para realizar las adecuaciones y modificación técnicas y jurídicas al permiso de vertimientos otorgado.
- El sistema de tratamiento debe corresponder al diseño propuesto y aquí avalado y cumplir con las indicaciones técnicas correspondientes.
- En cualquier caso, el vertimiento de las aguas residuales no se debe realizar sin el tratamiento de las mismas antes de la disposición final.

PARÁGRAFO PRIMERO: El permisionario deberá permitir el ingreso a los funcionarios de la Corporación Autónoma Regional del Quindío, cada vez que la autoridad ambiental lo requiera, esto con el fin de realizar las labores de seguimiento y control al permiso otorgado, además para estas labores deberá facilitar la inspección del sistema, realizando las labores necesarias para este fin.

PARAGRAFO SEGUNDO: La Instalación del sistema con el que pretende tratar las aguas residuales de tipo domestico deberá ser efectuado bajo las condiciones y recomendaciones establecidas en los manuales de instalación y será responsabilidad del fabricante y/o constructor, para el caso de la limpieza y los mantenimientos, estos deberán ser realizados por personal capacitado e idóneo y/o empresas debidamente autorizadas.

ARTÍCULO CUARTO: INFORMAR al señor **JORGE IVAN SALAZAR PALACIO**, identificado con cédula de ciudadanía número 7.540.272 propietario del predio; que, de requerirse ajustes, modificaciones o cambios al diseño del sistema de tratamiento presentado, deberá solicitar la modificación del permiso de acuerdo artículo 49 del Decreto 3930 de 2010.

ARTÍCULO QUINTO: El permisionario deberá cancelar en la Tesorería de la CORPORACIÓN AUTÓNOMA REGIONAL DEL QUINDÍO C.R.Q., los servicios de seguimiento ambiental de conformidad con el artículo 96 de la Ley 633 de 2000 y Resolución 1280 de 2010, resultante de la liquidación de la tarifa que se haga en acto administrativo separado, de acuerdo con la Resolución de Bienes y Servicios vigente de la Entidad.



RESOLUCION No. 335

ARMENIA QUINDIO, 27 DE FEBRERO DE 2023 POR MEDIO DEL CUAL SE OTORGA UN PERMISO DE VERTIMIENTO DE AGUAS RESIDUALES DOMÉSTICAS PARA UNA VIVIENDA CONSTRUIDA EN EL PREDIO MI TESORO UBICADO EN LA VEREDA LA FLORIDA MUNICIPIO DE CIRCASIA Y SE ADOPTAN Y SE ADOPTAN OTRAS DISPOSICIONES

PARÁGRAFO: Los costos derivados del control y seguimiento al permiso de vertimiento, serán liquidados anualmente, según lo establecido en el artículo 96 de la Ley 633 de 2000, de acuerdo a las actividades realizadas por la Corporación en el respectivo año.

ARTÍCULO SEXTO: INFORMAR del presente acto administrativo al Funcionario encargado del control y seguimiento a permisos otorgados de la Subdirección de Regulación y Control Ambiental de la C.R.Q., para su conocimiento e inclusión en el programa de Control y Seguimiento.

ARTÍCULO SEPTIMO: El incumplimiento de las obligaciones contenidas en la presente resolución podrá dar lugar a la aplicación de las sanciones que determina la ley 1333 de 2009, sin perjuicio de las penales o civiles a que haya lugar, al igual que la violación de las normas sobre protección ambiental o sobre manejo de los recursos naturales.

ARTÍCULO OCTAVO: No es permisible la cesión total o parcial de los permisos otorgados, a otras personas sin previa autorización de la Corporación Autónoma Regional del Quindío, quién podrá negarla por motivos de utilidad pública.

ARTÍCULO NOVENO: Cuando quiera que se presenten modificaciones o cambios en las condiciones bajo las cuales se otorgó el permiso, el usuario deberá dar aviso de inmediato y por escrito a la Corporación Autónoma Regional del Quindío y solicitar la modificación del permiso, indicando en qué consiste la modificación o cambio y anexando la información pertinente.

ARTÍCULO DÉCIMO: Este permiso queda sujeto a la reglamentación que expidan los Ministerios de Ambiente y Desarrollo Sostenible y Ministerio de Vivienda, Ciudad y Territorio, a los parámetros y los límites máximos permisibles de los vertimientos a las aguas superficiales, marinas, a los sistemas de alcantarillado público y al suelo.

ARTÍCULO DÉCIMO PRIMERO: De conformidad con el artículo 2.2.3.3.5.11 de la sección 5 del decreto 1076 de 2015, (artículo 51 del Decreto 3930 de 2010), la Corporación Autónoma Regional del Quindío, en caso de considerarlo pertinente, podrá revisar en cualquier momento el presente permiso y de ser el caso ajustarse, de



RESOLUCION No. 335

ARMENIA QUINDIO, 27 DE FEBRERO DE 2023 POR MEDIO DEL CUAL SE OTORGA UN PERMISO DE VERTIMIENTO DE AGUAS RESIDUALES DOMÉSTICAS PARA UNA VIVIENDA CONSTRUIDA EN EL PREDIO MI TESORO UBICADO EN LA VEREDA LA FLORIDA MUNICIPIO DE CIRCASIA Y SE ADOPTAN Y SE ADOPTAN OTRAS DISPOSICIONES

conformidad con lo dispuesto en el Plan de Ordenamiento del Recurso Hídrico y/o en la reglamentación de vertimientos que se expide para la cuenca o fuente hídrica en la cual se encuentra localizado el vertimiento.

ARTÍCULO DÉCIMO SEGUNDO: NOTIFIQUESE - la presente decisión de acuerdo a la autorización realizada en el Formato Único Nacional de Permiso de Vertimiento por parte del señor **JORGE IVAN SALAZAR PALACIO**, identificado con cédula de ciudadanía número 7.540.272 Propietario del predio denominado **1) MI TESORO** ubicado en la Vereda **LA FLORIDA** del Municipio de **CIRCASIA (Q)**, identificado con matrícula inmobiliaria **No. 280-65247** y ficha catastral N° **6319000200080207000**, se procede a notificar la presente Resolución al correo electrónico marquisalazar@yahoo.com.co de conformidad con la Ley 1437 de 2011.

ARTÍCULO DÉCIMO TERCERO: El encabezado y la parte Resolutiva de la presente Resolución, deberá ser publicada en el boletín ambiental de la C.R.Q., a costa del interesado, de conformidad con los Artículos 70 y 71 de la Ley 99 de 1993, y lo pagado previamente por el solicitante.

ARTÍCULO DÉCIMO CUARTO: La presente Resolución rige a partir de la fecha de ejecutoria, de conformidad con el artículo 87 del Código de Procedimiento Administrativo y de lo Contencioso Administrativo, (Ley 1437 de 2011).

ARTICULO DECIMO QUINTO: Contra el presente acto administrativo procede únicamente el recurso de reposición, el cual debe interponerse ante el funcionario que profirió el acto y deberá ser interpuesto por el solicitante o apoderado debidamente constituido, dentro de los diez (10) días siguientes a la notificación, tal como lo dispone la ley 1437 del 2011.

ARTICULO DECIMO SEXTO: El responsable del proyecto deberá dar estricto cumplimiento al permiso aprobado y cada una de las especificaciones técnicas señaladas en el concepto técnico.



RESOLUCION No. 335


**ARMENIA QUINDIO, 27 DE FEBRERO DE 2023
POR MEDIO DEL CUAL SE OTORGA UN PERMISO DE VERTIMIENTO DE
AGUAS RESIDUALES DOMÉSTICAS PARA UNA VIVIENDA CONSTRUIDA EN EL
PREDIO MI TESORO UBICADO EN LA VEREDA LA FLORIDA MUNICIPIO DE
CIRCASIA Y SE ADOPTAN Y SE ADOPTAN OTRAS DISPOSICIONES**

NOTIFÍQUESE, PUBLÍQUESE Y CÚMPLASE



CARLOS ARIEL TRUKE OSPINA


Subdirector de Regulación y Control Ambiental



MARIA PERESA GÓMEZ GÓMEZ
Abogada Contratista SRCA



DANIEL JARAMILLO GÓMEZ
Profesional Universitario Grado 10



MARIA ELENA RAMÍREZ SALAZAR
Profesional Especializada Grado 16

JEISSY RENTERIA TRIANA
Ingeniera Ambiental Contratista SRCA