

RESOLUCIÓN No. 478 DEL 13 DE MARZO DE 2023, ARMENIA QUINDÍO

"POR MEDIO DEL CUAL SE NIEGA UN PERMISO DE VERTIMIENTO DE AGUAS RESIDUALES DOMÉSTICAS PARA UN LOTE VACIO EN EL PREDIO DENOMINADO 1) LOTE # 3 (ALTO DE LOS ANDES) UBICADO EN LA VEREDA LA FLORIDA DEL MUNICIPIO DE CIRCASIA (Q) Y SE ADOPTAN OTRAS DISPOSICIONES"

LA SUBDIRECCIÓN DE REGULACIÓN Y CONTROL AMBIENTAL DE LA CORPORACIÓN AUTÓNOMA REGIONAL DEL QUINDÍO, en uso de sus atribuciones legales contenidas en la Ley General Ambiental de Colombia, el Código de Procedimiento Administrativo y de lo Contencioso Administrativo y la Resolución 2169 del 12 de diciembre de 2016, modificada por la Resolución 066 del 16 de enero de 2017, modificada por la Resolución 081 del 18 de enero de 2017 y a su vez modificada por las Resoluciones No. 1035 del 03 de mayo del 2019 y 1861 del 14 de septiembre del año 2020, emanadas de la Dirección General de la Corporación Autónoma Regional del Quindío y,

CONSIDERANDO:

Que el día 26 de mayo del año 2015, el Gobierno Nacional expidió el Decreto 1076 de 2015 **"Por medio del cual se expide el Decreto Único Reglamentario del Sector Ambiente y Desarrollo Sostenible"**, en el cual incorporó gran parte de la normatividad Ambiental que rige en el territorio Colombiano, entre las normas concentradas está el Decreto 1541 de mil novecientos setenta y ocho (1978) el cual en su momento reguló aspectos relacionados con la disposición de vertimientos, así como también el Decreto 3930 de 2010, el cual derogó el Decreto 1594 de 1984, salvo los artículos 20 y 21, además de los artículos 193, 213 a 217 y 231 del Decreto 1541 de 1978. Teniendo con esto que el Decreto 1076 de 2015 reglamenta, entre otros aspectos, lo concerniente al ordenamiento del recurso hídrico y los vertimientos.

Que, con posterioridad, el Ministerio de Ambiente y Desarrollo Sostenible expidió el Decreto 50 del 16 de enero de 2018: **"Por el cual se modifica el Decreto 1076 de 2015, Decreto Único Reglamentario del Sector Ambiente y Desarrollo Sostenible en relación con los Consejos Ambientales Regionales de la Macrocuenca (CARMAG), el Ordenamiento del Recurso Hídrico y Vertimientos y se dictan otras disposiciones"**.

Que el día veintidós (02) de agosto de dos mil veintidós (2022), el señor **JORGE HERNAN OSORIO GIRALDO** identificado con cédula de ciudadanía número 79.569.972, quien actúa en calidad de **PROPIETARIO** del predio denominado **1) LOTE # 3 (ALTO DE LOS ANDES)** ubicado en la Vereda **LA FLORIDA** del Municipio de **CIRCASIA (Q)**, identificado con matrícula inmobiliaria **No. 280-227104**, presentó a la **CORPORACIÓN AUTÓNOMA REGIONAL DEL QUINDÍO -C.R.Q.**, Formato Único Nacional de Solicitud de Permiso de Vertimientos con radicado No. **10326-2022**, acorde con la siguiente información:

ASPECTOS TÉCNICOS Y AMBIENTALES GENERALES

INFORMACIÓN GENERAL DEL VERTIMIENTO	
Nombre del predio o proyecto	LOTE # 3
Localización del predio o proyecto	Vereda LA FLORIDA, municipio de CIRCASIA, QUINDIO
Ubicación del vertimiento (coordenadas geográficas)	Latitud: 4° 35' 10.73" N Longitud: 75° 38' 40.28" W
Código catastral	Sin información
Matricula Inmobiliaria	280-227104
Nombre del sistema receptor	Suelo
Fuente de abastecimiento de agua	Empresas Públicas del Quindío EPQ S.A. E.S.P.
Cuenca Hidrográfica a la que pertenece	Río La Vieja



RESOLUCIÓN No. 478 DEL 13 DE MARZO DE 2023, ARMENIA QUINDÍO

"POR MEDIO DEL CUAL SE NIEGA UN PERMISO DE VERTIMIENTO DE AGUAS RESIDUALES DOMÉSTICAS PARA UN LOTE VACÍO EN EL PREDIO DENOMINADO 1) LOTE # 3 (ALTO DE LOS ANDES) UBICADO EN LA VEREDA LA FLORIDA DEL MUNICIPIO DE CIRCASIA (Q) Y SE ADOPTAN OTRAS DISPOSICIONES"

Tipo de vertimiento (Doméstico / No Doméstico)	Doméstico
Tipo de actividad que genera el vertimiento (Doméstico, Industrial, Comercial, Servicios)	Residencial
Caudal de diseño	0.0064 l/s
Frecuencia de la descarga	30 días/mes
Tiempo de la descarga	18 horas/día
Tipo de flujo de la descarga	Intermitente
Disposición final propuesta	Pozo de Absorción
Área de infiltración	18.85 m ²

Que, por reunir los requisitos legales, especialmente a lo estipulado en el artículo 2.2.3.3.5.2 (artículo 42 del Decreto 3930 de 2010), modificado por el Decreto 50 de 2018, mediante acto administrativo con radicado **No. SRCA-AITV-713-10-2022** del día 24 de octubre del año 2022, se profirió auto de iniciación de trámite de vertimientos el cual fue notificado al correo electrónico mariapaula79@gmail.com el día 01 de noviembre de 2022 al señor **JORGE HERNAN OSORIO GIRALDO** propietario del predio según radicado No. 20096.

CONSIDERACIONES TECNICAS

Que el Ingeniero civil JUAN SEBASTIAN MARTINEZ CORTES, contratista de la Subdirección de Regulación y Control Ambiental de la C.R.Q. elaboró el informe de visita técnica No. 65688 realizada el día 13 de diciembre del año 2022 al predio denominado: **1) LOTE # 3 (ALTO DE LOS ANDES)** ubicado en la Vereda **LA FLORIDA** del Municipio de **CIRCASIA (Q)**, en la cual se evidenció lo siguiente:

"DESCRIPCION DE LOS ASPECTOS ENCONTRADOS EN LA VISITA

- *Se observa un lote totalmente vacío. No se ha iniciado con la construcción de la vivienda ni del STARD. El predio linda con la vía de acceso al condominio y otros pedios campestres. No se observan afectaciones ambientales. Se observa una quebrada aproximadamente a 150 metros del punto donde se proyecta la construcción del STARD.*

Que el día 14 de diciembre del año 2022 el Ingeniero civil JUAN SEBASTIAN MARTINEZ CORTES, contratista de la Subdirección de Regulación y Control Ambiental de la C.R.Q., evaluó técnica y ambientalmente la documentación allegada por el usuario y emitió concepto técnico para trámite de permiso de vertimientos, en el cual describe lo siguiente:

"CONCEPTO TÉCNICO PARA TRÁMITE DE PERMISO DE VERTIMIENTO – CTPV - 1003 - 2022

FECHA: 14 de diciembre de 2022

SOLICITANTE: JORGE HERNAN OSORIO GIRALDO

EXPEDIENTE: 10326-22

1. OBJETO

*Evaluar la propuesta técnica presentada por el solicitante, teniendo en cuenta los parámetros mínimos de diseño del sistema de tratamiento y disposición final de **aguas residuales domésticas** según las recomendaciones técnicas generales y*

RESOLUCIÓN No. 478 DEL 13 DE MARZO DE 2023, ARMENIA QUINDÍO

"POR MEDIO DEL CUAL SE NIEGA UN PERMISO DE VERTIMIENTO DE AGUAS RESIDUALES DOMÉSTICAS PARA UN LOTE VACÍO EN EL PREDIO DENOMINADO 1) LOTE # 3 (ALTO DE LOS ANDES) UBICADO EN LA VEREDA LA FLORIDA DEL MUNICIPIO DE CIRCASIA (Q) Y SE ADOPTAN OTRAS DISPOSICIONES"

las establecidas por el Reglamento Técnico para el Sector de Agua potable y Saneamiento Básico RAS, adoptado mediante Resolución 0330 de 2017.

2. ANTECEDENTES

1. Acta de reunión de procedimiento técnico para los trámites de permisos de vertimiento del 06 de abril de 2022.
2. Radicado E10326-22 del 22 de agosto de 2022, por medio del cual se presenta la solicitud de permiso de vertimiento.
3. Auto de iniciación de trámite de permiso de vertimiento SRCA-AITV-713-10-2022 del 24 de octubre de 2022.
4. Visita técnica de verificación de estado y funcionamiento del STARD con acta No. 65688 del 13 de diciembre de 2022.

3. ASPECTOS TÉCNICOS Y AMBIENTALES GENERALES

INFORMACIÓN GENERAL DEL VERTIMIENTO	
Nombre del predio o proyecto	LOTE # 3
Localización del predio o proyecto	Vereda LA FLORIDA, municipio de CIRCASIA, QUINDIO
Ubicación del vertimiento (coordenadas geográficas)	Latitud: 4° 35' 10.73" N Longitud: 75° 38' 40.28" W
Código catastral	Sin información
Matricula Inmobiliaria	280-227104
Nombre del sistema receptor	Suelo
Fuente de abastecimiento de agua	Empresas Públicas del Quindío EPQ S.A. E.S.P.
Cuenca Hidrográfica a la que pertenece	Río La Vieja
Tipo de vertimiento (Doméstico / No Doméstico)	Doméstico
Tipo de actividad que genera el vertimiento (Doméstico, Industrial, Comercial, Servicios)	Residencial
Caudal de diseño	0.0064 l/s
Frecuencia de la descarga	30 días/mes
Tiempo de la descarga	18 horas/día
Tipo de flujo de la descarga	Intermitente
Disposición final propuesta	Pozo de Absorción
Área de infiltración	18.85 m ²

Tabla 1. Información General del Vertimiento

4. RESULTADOS DE LA REVISIÓN DE LA PROPUESTA TÉCNICA PRESENTADA

4.1. SISTEMA PROPUESTO PARA EL MANEJO DE AGUAS RESIDUALES

Según la documentación técnica aportada, las Aguas Residuales Domésticas (ARD) generadas en el predio contentivo de la solicitud de permiso de vertimiento se conducirán a un (1) Sistema de Tratamiento de Aguas Residuales Domésticas (STARD) de tipo convencional, prefabricado, compuesto por una (1) Trampa de



"POR MEDIO DEL CUAL SE NIEGA UN PERMISO DE VERTIMIENTO DE AGUAS RESIDUALES DOMÉSTICAS PARA UN LOTE VACÍO EN EL PREDIO DENOMINADO 1) LOTE # 3 (ALTO DE LOS ANDES) UBICADO EN LA VEREDA LA FLORIDA DEL MUNICIPIO DE CIRCASIA (Q) Y SE ADOPTAN OTRAS DISPOSICIONES"

Grasas y un (1) Sistema Séptico Integrado. Para la disposición final de las aguas tratadas, se propone la construcción de un (1) Pozo de Absorción.

Trampa de Grasas: Para el pre tratamiento de las Aguas Residuales Domésticas generadas en el predio contentivo de la solicitud de permiso de vertimiento, se propone la instalación de una (1) Trampa de Grasas prefabricada de 250 litros de capacidad.

Sistema Séptico Integrado: Para el tratamiento y pos tratamiento de las Aguas Residuales Domésticas generadas en el predio contentivo de la solicitud de permiso de vertimiento, se propone la instalación de un (1) Sistema Séptico Integrado prefabricado de 3000 litros de capacidad.

Disposición final del efluente: En el ensayo de infiltración realizado, se obtuvo una tasa de percolación promedio de 7.70 minutos por pulgada, por lo que para el cálculo del área de absorción requerida se utilizó una tasa de absorción de 1.88 m²/persona. A partir de la población de diseño y la tasa de absorción, se obtuvo un área de infiltración requerida de 9.40 m². Para la disposición final de las aguas tratadas, se propone la construcción de un (1) Pozo de Absorción de 2.00 metros de diámetro y 3.00 metros de altura útil (desde la cota batea de la tubería de entrada hasta el fondo del pozo). Este sistema de disposición final dispone de un área de infiltración de 18.85 m², por lo que tiene la capacidad suficiente para recibir las Aguas Residuales Domésticas generadas en el predio por la población de diseño.




Imagen 1. Diagrama del sistema de tratamiento de aguas residuales domésticas

4.2. OTROS ASPECTOS TECNICOS

Caracterización actual del vertimiento existente o estado final previsto para el vertimiento proyectado de conformidad con la norma de vertimientos vigente:

Las aguas residuales domésticas cuentan con unas características ya conocidas. En la generación de Aguas Residuales de caracterización Doméstica, los caudales y por lo tanto, las cargas contaminantes, son similares entre sí. En consecuencia,



RESOLUCIÓN No. 478 DEL 13 DE MARZO DE 2023, ARMENIA QUINDÍO

"POR MEDIO DEL CUAL SE NIEGA UN PERMISO DE VERTIMIENTO DE AGUAS RESIDUALES DOMÉSTICAS PARA UN LOTE VACÍO EN EL PREDIO DENOMINADO 1) LOTE # 3 (ALTO DE LOS ANDES) UBICADO EN LA VEREDA LA FLORIDA DEL MUNICIPIO DE CIRCASIA (Q) Y SE ADOPTAN OTRAS DISPOSICIONES"

dado el bajo impacto de vertimientos de esta magnitud y características, y asumiendo que para sistemas de tipo convencional (aquellos conformados por Trampa de Grasas, Tanque Séptico y Filtro Anaerobio de Flujo Ascendente) se obtiene la remoción de carga contaminante requerida (80% en DBO, SST y Grasas y Aceites), se considera que una caracterización presuntiva de estas Aguas Residuales Domésticas ofrece suficiente información del vertimiento de entrada y salida del STARD.

Concepto sobre el uso del suelo expedido por la autoridad municipal competente: de acuerdo con Concepto de Uso de Suelo y Concepto de Norma Urbanística No 212 del 09 de noviembre de 2021 emitido por la Secretaría de Infraestructura del municipio de Circasia, Quindío, se informa que el predio denominado LOTE 3, identificado con matrícula inmobiliaria No. 280-227104 y ficha catastral No. 63190000200000008003100000000 (ficha madre), presenta los siguientes usos de suelo:

Permitir: Bosque protector, investigación, ecoturismo, agroturismo, acuaturismo, educación ambiental, conservación, recreación pasiva.

Limitar: Bosque protector-productor, sistemas agroforestales, silvopastoriles con aprovechamiento selectivo, vertimiento de aguas, extracción de material de arrastre.

Prohibir: Loteo para construcción de vivienda, usos industriales y de servicios comerciales, vías carretables, ganadería, bosque productor, tala y quema.




Imagen 2. Localización del vertimiento
Fuente: SIG Quindío

"POR MEDIO DEL CUAL SE NIEGA UN PERMISO DE VERTIMIENTO DE AGUAS RESIDUALES DOMÉSTICAS PARA UN LOTE VACÍO EN EL PREDIO DENOMINADO 1) LOTE # 3 (ALTO DE LOS ANDES) UBICADO EN LA VEREDA LA FLORIDA DEL MUNICIPIO DE CIRCASIA (Q) Y SE ADOPTAN OTRAS DISPOSICIONES"

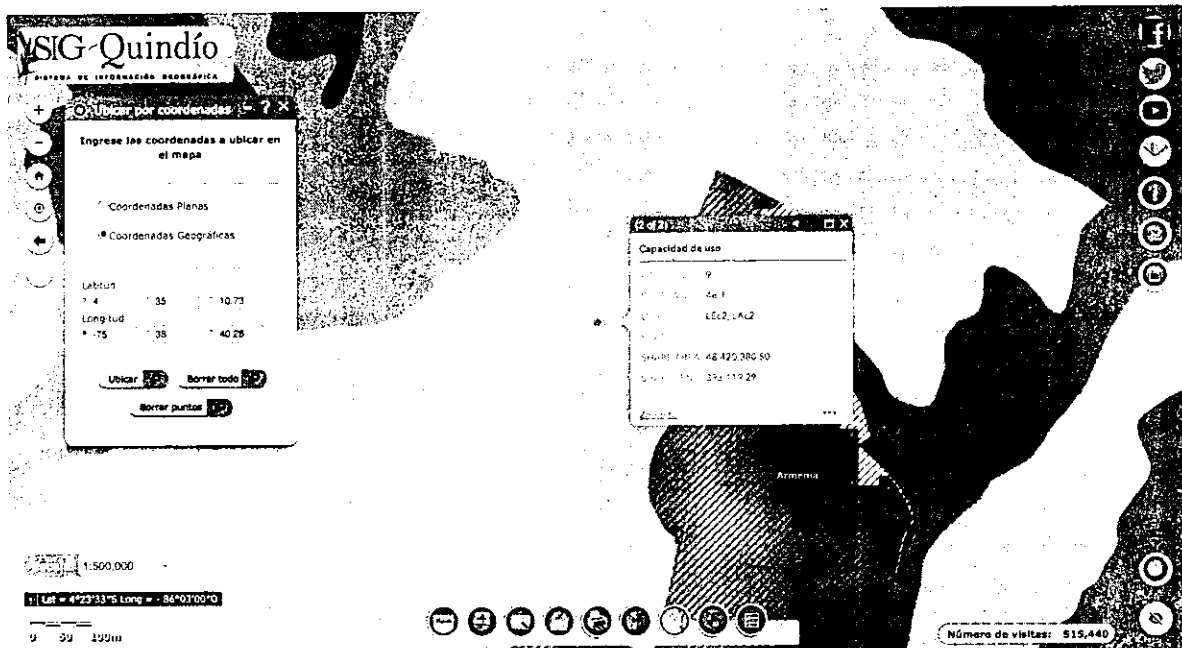


Imagen 3. Capacidad de uso de suelo en la ubicación del punto de descarga
Fuente: SIG Quindío

Según lo observado en el SIG Quindío, se evidencia que el punto de descarga se encuentra por fuera de polígonos de Suelos de Protección Rural y de Áreas y Ecosistemas Estratégicos. Además, se evidencia que dicho punto se encuentra ubicado sobre suelo con capacidad de uso agrológico 4e-1 (ver Imagen 3).

Evaluación ambiental del vertimiento: La actividad generadora del vertimiento es doméstica, y por lo tanto de acuerdo con los artículos 2.2.3.3.5.2 y 2.2.3.3.5.3 del Decreto 1076 de 2015 (artículos 42 y 43 del Decreto 3930 de 2010), modificado por el Decreto 50 del 2018, la presente solicitud de permiso de vertimientos no requiere dar cumplimiento a este requisito.

Plan de Gestión del Riesgo para el Manejo del Vertimiento: La actividad generadora del vertimiento es doméstica, y por lo tanto de acuerdo con los artículos 2.2.3.3.5.2 y 2.2.3.3.5.3 del Decreto 1076 de 2015 (artículos 42 y 43 del Decreto 3930 de 2010), modificado por el Decreto 50 del 2018 la presente solicitud de permiso de vertimientos no requiere dar cumplimiento a este requisito.

4.3. CONCLUSIONES DE LA REVISIÓN DE LA DOCUMENTACIÓN TÉCNICA APORTADA

La documentación técnica presentada se encuentra debidamente diligenciada y completa, especificando de manera clara cada uno de los procesos y estudios realizados para cumplir con la normatividad vigente y requerimientos solicitados.

5. RESULTADOS DE LA VISITA TÉCNICA

De acuerdo con lo consignado en el acta de visita técnica No. 65688 del 13 de diciembre de 2022, realizada por el técnico de la Subdirección de Regulación y Control Ambiental de la Corporación Autónoma Regional del Quindío, se encontró lo siguiente:



RESOLUCIÓN No. 478 DEL 13 DE MARZO DE 2023, ARMENIA QUINDÍO

"POR MEDIO DEL CUAL SE NIEGA UN PERMISO DE VERTIMIENTO DE AGUAS RESIDUALES DOMÉSTICAS PARA UN LOTE VACÍO EN EL PREDIO DENOMINADO 1) LOTE # 3 (ALTO DE LOS ANDES) UBICADO EN LA VEREDA LA FLORIDA DEL MUNICIPIO DE CIRCASIA (Q) Y SE ADOPTAN OTRAS DISPOSICIONES"

- Se observa un lote totalmente vacío. No se ha iniciado con la construcción de la vivienda ni del STARD. El predio linda con la vía de acceso al condominio y otros pedios campestres. No se observan afectaciones ambientales. Se observa una quebrada aproximadamente a 150 metros del punto donde se proyecta la construcción del STARD.

5.1. CONCLUSIONES DE LA VISITA TÉCNICA

La visita técnica determina lo siguiente:

El Sistema de Tratamiento de Aguas Residuales no se encuentra construido.

6. OBSERVACIONES Y RECOMENDACIONES

- Se debe informar a la Corporación Autónoma Regional del Quindío cuando el STARD se encuentre construido y entre en funcionamiento.
- El sistema de tratamiento debe corresponder al diseño propuesto y cumplir con las indicaciones técnicas correspondientes.
- La adecuada remoción de carga contaminante por parte de los sistemas sépticos es efectiva cuando, además de estar adecuadamente instalados, el número de contribuyentes no supera la capacidad instalada, se separan adecuadamente las grasas y las aguas lluvias, las aguas residuales a tratar son de origen estrictamente doméstico y se realizan los mantenimientos preventivos como corresponde.
- Es indispensable tener presente que una ocupación superior a las personas establecidas, así sea temporal, puede implicar ineficiencias en el tratamiento del agua residual, lo cual se traduce en remociones de carga contaminante inferiores a las establecidas por la normativa ambiental vigente (límites máximos permisibles de la Resolución 0631 de 2015).
- Cumplir las disposiciones técnicas y legales relativas a la ubicación del sistema de tratamiento y disposición final de aguas residuales, de acuerdo a lo establecido por el Reglamento Técnico para el Sector de Agua Potable y Saneamiento Básico, RAS adoptado mediante Resolución 0330 de 2017, al Decreto 1076 de 2015 y demás normas vigentes aplicables. Localizar el STARD en terrenos con pendientes significativas puede conllevar a que se presenten eventos de remociones en masa, los cuales pueden generar problemas de funcionamiento, colapso del sistema y los respectivos riesgos ambientales.
- Si se va a realizar algún tipo de modificación en calidad o cantidad del vertimiento y/o adición a los sistemas de tratamiento de aguas residuales propuestos en las memorias técnicas, como así mismo la construcción de más sistemas de tratamiento, se debe informar a la Corporación Autónoma



"POR MEDIO DEL CUAL SE NIEGA UN PERMISO DE VERTIMIENTO DE AGUAS RESIDUALES DOMÉSTICAS PARA UN LOTE VACIO EN EL PREDIO DENOMINADO 1) LOTE # 3 (ALTO DE LOS ANDES) UBICADO EN LA VEREDA LA FLORIDA DEL MUNICIPIO DE CIRCASIA (Q) Y SE ADOPTAN OTRAS DISPOSICIONES"

regional del Quindío para realizar las adecuaciones y modificación técnicas y jurídicas al permiso de vertimientos otorgado.

- En cualquier caso, el vertimiento de las aguas residuales no se debe realizar sin el tratamiento de las mismas antes de la disposición final.
- Incluir en el acto administrativo, la información de la fuente de abastecimiento del agua y de las áreas (m² ó ha) ocupadas por el sistema de disposición final.

7. CONCLUSIÓN

El concepto técnico se realiza con base en los resultados de la visita técnica de verificación de estado y funcionamiento del STARD con acta No. 65688 del 13 de diciembre de 2022 y en el análisis técnico de los documentos aportados por el solicitante.

Como resultado de la evaluación técnica de la documentación contenida en el expediente No. **10326-22** para el predio LOTE # 3, ubicado en la vereda LA FLORIDA del municipio de CIRCASIA, QUINDIO, identificado con matrícula inmobiliaria No. 280-227104, y de lo encontrado en la mencionada visita técnica, se determinó lo siguiente:

- **La documentación técnica presentada es acorde a los lineamientos técnicos establecidos en la Resolución No. 0330 de 2017.**
- Según lo encontrado en la visita técnica referenciada, el Sistema de Tratamiento de Aguas Residuales no se encuentra construido.
- El punto de descarga se encuentra por fuera de polígonos de Suelos de Protección Rural y de Áreas y Ecosistemas Estratégicos.
- La contribución de aguas residuales al sistema propuesto debe ser generada por un máximo de cinco (5) contribuyentes permanentes.
- Para la disposición final de las aguas tratadas en el predio se calcula un área de 9.40 m², distribuida en un (1) Pozo de Absorción ubicado en coordenadas geográficas 4° 35' 10.73" N ; 75° 38' 40.28" W.
- El otorgamiento del permiso de vertimiento está sujeto a la revisión jurídica integral de la documentación, al análisis de compatibilidad de uso de suelo y demás aspectos que el profesional asignado determine.

”

Que una vez analizado el expediente y la documentación e información contenidas en él, se pudo evidenciar que en el concepto técnico 1003 del día 14 de diciembre del año 2022, el Ingeniero Civil y como resultado de la evaluación técnica de la documentación contenida en el expediente No. **10326-22** para el predio LOTE # 3, ubicado en la vereda LA FLORIDA del municipio de CIRCASIA, QUINDIO, identificado con matrícula inmobiliaria No. 280-227104, y de lo encontrado en la mencionada visita técnica, se determinó que la documentación técnica presentada es acorde a los lineamientos técnicos establecidos en la Resolución No. 0330 de 2017.

"POR MEDIO DEL CUAL SE NIEGA UN PERMISO DE VERTIMIENTO DE AGUAS RESIDUALES DOMÉSTICAS PARA UN LOTE VACÍO EN EL PREDIO DENOMINADO 1) LOTE # 3 (ALTO DE LOS ANDES) UBICADO EN LA VEREDA LA FLORIDA DEL MUNICIPIO DE CIRCASIA (Q) Y SE ADOPTAN OTRAS DISPOSICIONES"

Lo anterior teniendo como base la contribución de aguas residuales generadas hasta por 5 personas, las observaciones y recomendaciones realizadas en el presente concepto técnico. Sin embargo, el otorgamiento del permiso está sujeto a la evaluación jurídica integral de la documentación, al análisis de compatibilidad de uso del suelo y los demás que el profesional asignado determine.

Es importante precisar que el análisis del otorgamiento o negación del permiso de vertimientos, se hace desde la valoración de los derechos fundamentales, incluido en estos la no afectación al derecho fundamental al ambiente sano el cual se encuentra consagrado en el artículo 79 de la constitución política colombiana de 1991, el cual, en su tenor literal, dispone lo siguiente:

"Todas las personas tienen derecho a gozar de un ambiente sano. La ley garantizará la participación de la comunidad en las decisiones que puedan afectarlo.

Es deber del Estado proteger la diversidad e integridad del ambiente, conservar las áreas de especial importancia ecológica y fomentar la educación para el logro de esos fines".

Que en este sentido cabe mencionar, que es de vital importancia determinar si el vertimiento que se pretende legalizar, ya se está generando, si existe o no un sistema construido, o si simplemente es con el ánimo de llevarse a cabo a través del tiempo, presupuestos estos que son indispensables para esta subdirección al momento de tomar una decisión de fondo que resuelva la solicitud, toda vez que el fin primordial es la protección del ambiente y en tal sentido es que se hace indispensable determinar si el sistema propuesto es el indicado para mitigar los impactos que se podrían generar producto de los vertimientos generados por el desarrollo del proyecto y en caso de que se encuentre construido o que se esté desarrollando el proyecto que logre mitigar los impactos por este generados en cuanto a vertimientos se refiere, en cuanto la protección del ambiente, a su tratamiento como derecho fundamental y su prevalencia. Ha reiterado la corte constitucional en su sentencia T-536 de 1992:

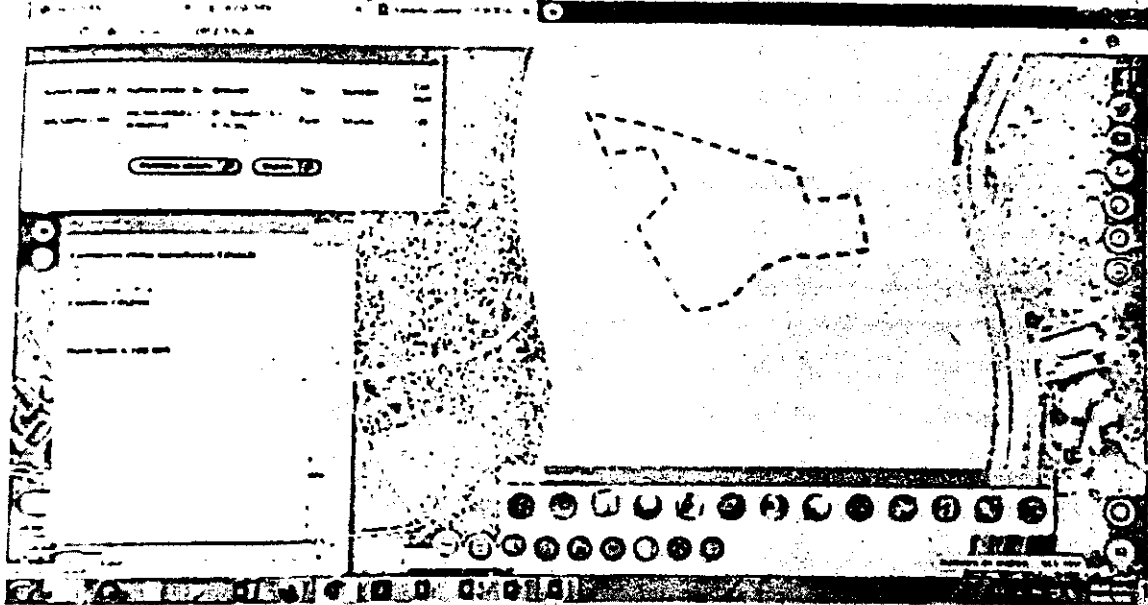
"El ambiente sano y ecológicamente equilibrado es un derecho Constitucional fundamental, pues su violación atenta directamente contra la perpetuación de la especie humana y, en consecuencia, con el derecho más fundamental del hombre: la vida. El derecho a la salud y a la vida son derechos fundamentales porque son esenciales al hombre, la salud se encuentra ligada al medio ambiente que le rodea y que dependiendo de las condiciones que éste le ofrezca, le permitirá desarrollarse económica y socialmente a los pueblos, garantizándoles su supervivencia. Existen unos límites tolerables de contaminación que al ser traspasado constituyen un perjuicio para el medio ambiente y la vida, que no pueden ser justificables y por lo tanto exigen imponer unos correctivos."

Que de acuerdo al análisis jurídico del certificado de tradición del predio denominado: **1) LOTE # 3 (ALTO DE LOS ANDES)** ubicado en la Vereda **LA FLORIDA** del Municipio de **CIRCASIA (Q)**, con matrícula inmobiliaria No. **280-227104**, cuenta con una fecha de apertura del 08 de noviembre del año 2018 y se desprende que el fundo tiene un área de 1.542 metros cuadrados, lo que evidentemente es violatorio de las densidades mínimas dispuestas para vivienda suburbana contemplada en el Decreto 3600 de 2007 **"Por el cual se reglamentan las disposiciones de las Leyes 99 de 1993 y 388 de 1997 relativas a las determinantes de ordenamiento del suelo rural y al desarrollo de actuaciones urbanísticas de parcelación y edificación en este tipo de suelo y se adoptan otras disposiciones"**. Hoy compilado por el Decreto 1077 de 2015, Norma

"POR MEDIO DEL CUAL SE NIEGA UN PERMISO DE VERTIMIENTO DE AGUAS RESIDUALES DOMÉSTICAS PARA UN LOTE VACÍO EN EL PREDIO DENOMINADO 1) LOTE # 3 (ALTO DE LOS ANDES) UBICADO EN LA VEREDA LA FLORIDA DEL MUNICIPIO DE CIRCASIA (Q) Y SE ADOPTAN OTRAS DISPOSICIONES"

vigente y que brinda disposiciones para las actuaciones urbanísticas, por lo tanto, amerita un análisis de acuerdo a la existencia del predio; por tanto en materia de densidades que para vivienda suburbana **No podrá ser mayor a 4 viviendas/Ha neta**, normatividad incorporada como determinante ambiental en la Resolución 720 de 2010, emanada de la Dirección General de la C.R.Q., de igual forma la resolución 1774 del 2018 "POR MEDIO DE LA CUAL SE ADOPTA EL DOCUMENTO PARA LA DEFINICIÓN DE LA EXTENSIÓN MÁXIMA DE LOS CORREDORES VIALES SUBURBANOS DE LOS MUNICIPIOS DEL DEPARTAMENTO DEL QUINDÍO" y en el caso de estudio por tratarse de un predio suburbano tal y como lo indica el concepto de uso del suelo y concepto de norma urbanística No. 212 de fecha 09 de noviembre del año 2020, el cual fue expedido por el secretario de infraestructura del municipio de Circasia (Q), quien es la autoridad competente para tratar y definir estos aspectos; así mismo es pertinente traer a colación la siguiente información que reposa en el concepto usos de suelo adjunto:

Imagen 3ª localización del predio madre suelo suburbano



La imagen anterior muestra que el predio LOTE 3, se encuentra en el suelo suburbano, como la establece el esquema de ordenamiento

Usos

Permitir: Bosque protector, investigación, Ecoturismo, Agroturismo, recreación, educación ambiental, conservación, recreación pasiva.

Limitar: bosque protector-productor, sistemas agroturísticos, aprovechamientos con aprovechamiento selectivos, vertimiento de aguas, extracción de materia del bosque.

Prohibir: Loteo para construcción de vivienda, usos industriales y de servicios comerciales, vías carretables, ganadería, bosque productor, actividades agrícolas, minas.

De acuerdo a lo anterior, la información que se menciona en el concepto uso de suelo, el predio denominado LOTE 3 se encuentra en suelo suburbano. Así mismo se evidencio en este documento, el cual manifiesta que el predio LOTE 3 se encuentra localizado en un área rural y suburbana del municipio de circasia, como se demuestra en el siguiente apartado:



RESOLUCIÓN No. 478 DEL 13 DE MARZO DE 2023, ARMENIA QUINDÍO

"POR MEDIO DEL CUAL SE NIEGA UN PERMISO DE VERTIMIENTO DE AGUAS RESIDUALES DOMÉSTICAS PARA UN LOTE VACÍO EN EL PREDIO DENOMINADO 1) LOTE # 3 (ALTO DE LOS ANDES) UBICADO EN LA VEREDA LA FLORIDA DEL MUNICIPIO DE CIRCASIA (Q) Y SE ADOPTAN OTRAS DISPOSICIONES"



<https://www.ventanillaunicavirtualcircasia.gov.co/index.php?option=>

ALCALDÍA DE CIRCASIA	
Correspondiente a Entidad	
0021091720	
Citadano VANESSA HOYOS LOPEZ	
LOPEZ	
Fecha: 2021-11-10 10:59:21	
Dependencia	
Secretaría de Infraestructura	
Asunto: RESPUESTA	
SISTEMAS DEL SUMINISTRO DE SUELOS...	
Anexo: 2	
Ejecutado	
PABLO YEISON CASTAÑEDA	
Tabares	
Redactado por	
Sandra Perdo	

SI-350-14-59-2342

Circasia Quindío 09 De noviembre de 2020


Señora
VANESSA HOYOS LOPEZ
CEL. 3206875343
KM 3 vía Armenia – Circasia vereda Rio Bamba (Ojo Llamar Antes De Ir)
Circasia, Quindío

Asunto: Concepto uso de Suelos y Concepto de Norma Urbanística No 212 del 09 noviembre 2021 y respuesta a radicado 2021RE831 del 21/10/2020.

Cordial saludo,

CARACTERÍSTICAS DEL PREDIO	
Ficha catastral	631900002000000080031000000000 ficha madre
Matricula inmobiliaria	280-227104
Nombre del predio	LOTE 3
Area relacionada en el Certificado de Tradición	1542 m2
Area relacionada en el SIG Quindío	14975 m2 predio madre
Area relacionada en el IGAC	15714 m2 predio madre
Localización	Area Rural y suburbana del Municipio de Circasia

Imagen 1a aspectos generales del predio LOTE 3 (631900002000000080031000000000)



Fuente SIG, Quindío.

Se observa que el predio identificado por ustedes como LOTE 3, en el certificado de tradición, se establece que el lote tiene un área de 1542 m2 objeto de una parcelación, la imagen que nos muestra el SIG Quindío define que el predio cuenta con un área aprox. de 14975 m2 área del predio madre.

De acuerdo a lo anterior y para tener mas claridad en cuanto a la localización del predio LOTE 3, la Corporación Autónoma Regional del Quindío, envió varios oficios al señor PABLO YEISON CASTAÑEDA TABARES, secretario de infraestructura de la administración municipal de Circasia (Q), en el cual se le solicitaba que diera claridad o definiera a que clase de suelo



"POR MEDIO DEL CUAL SE NIEGA UN PERMISO DE VERTIMIENTO DE AGUAS RESIDUALES DOMÉSTICAS PARA UN LOTE VACÍO EN EL PREDIO DENOMINADO 1) LOTE # 3 (ALTO DE LOS ANDES) UBICADO EN LA VEREDA LA FLORIDA DEL MUNICIPIO DE CIRCASIA (Q) Y SE ADOPTAN OTRAS DISPOSICIONES"

pertenecía diferentes lotes como el lote 6 y 7 del proyecto denominado ALTOS DE LOS ANDES, en el cual se proyectaba construir siete lotes más la portería, en estas dos consultas el secretario de infraestructura de la administración municipal de Circasia (Q) dio respuestas manifestando que el predio madre cuenta con un área de aproximadamente de 14975m², y que los lotes consultados (6 y 7) se encuentran en suelo SUBURBANO, por lo tanto se corroboró que así mismo el predio LOTE 3 objeto de esta resolución, también se encuentra en suelo SUBURBANO como se mencionó en líneas atrás.

De igual forma y con respecto a las densidades mínimas de vivienda unifamiliar para el Municipio de Armenia (Q), se indicó a través de la resolución 720 de 2010 que para vivienda campestre no podrá ser mayor a 4 viviendas/Ha neta (Lotes de 2500 metros cuadrados), condiciones que no se cumplen en este predio objeto de solicitud, toda vez que el lote producto de parcelación tiene un área de 1.003,35 m².

En igual sentido, las resoluciones 1774 del 19 de junio DE 2018 *"POR MEDIO DE LA CUAL SE ADOPTA EL DOCUMENTO PARA LA DEFINICION DE LA EXTENSION MAXIMA DE LOS CORREDORES VIALES SUBURBANOS DE LOS MUNICIPIOS DEL DEPARTAMENTO DEL QUINDIO"* y la Resolución 3088 del 10 de octubre de 2018 expedidas por la CRQ, en las cuales se regula la definición de la extensión máxima de los corredores viales suburbanos de los municipios del Departamento del Quindío, y en las cuales se contempla lo siguiente respecto a las densidades para vivienda suburbana:

"Se entiende por densidad máxima de vivienda suburbana, el número de viviendas por unidad de área bruta, medida en hectáreas.

- *Para vivienda campestre no podrá ser mayor a 4 viviendas/Ha neta (Lotes de 2500 metros cuadrados). Se entiende como área neta la resultante de descontar del área bruta, áreas para la localización de infraestructura para el sistema principal y de transporte, las redes primarias de servicios públicos y las áreas de conservación y protección de los recursos naturales y paisajísticos; el predio no podrá ser inferior a 2 hectáreas (Unidad Mínima de Actuación) y no menos de 70% del área del proyecto deberá quedar en vegetación nativa."*

En ese orden de ideas, conforme a lo expuesto líneas atrás y al Acuerdo 019 de 2009 (POT / 2009-2023) contempla en su artículo 23 lo siguiente.

"ARTÍCULO 23. ÁREA MÍNIMA DE DIVISIÓN JURÍDICA DE UN PREDIO EN SUELO SUBURBANO. El área mínima de división jurídica de un predio en suelo suburbano será de dos mil metros cuadrados (2.000 m²)."

Visto lo anterior, esta Subdirección en armonía interpretativa de lo sustentado líneas atrás y específicamente las determinantes ambientales del predio denominado **1) LOTE # 3 (ALTO DE LOS ANDES)** ubicado en la Vereda **LA FLORIDA** del Municipio de **CIRCASIA (Q)**, con matrícula inmobiliaria No. **280-227104**, en lo relacionado con las densidades en suelo suburbano, reitera que se acoge a lo contemplado en las resoluciones 720 de 2010 que para vivienda campestre no podrá ser mayor a 4 viviendas/Ha neta y que en las resoluciones Nos 1774 del 19 de junio de 2018 y 3088 del 10 de octubre de 2018, surgieron como complemento de la resolución 720 de 2010, las cuales establecen los lineamientos que se deben seguir para tramitar licencias de parcelación, así como el Acuerdo 019 de 2009 (POT / 2009-2023), para No otorgar el permiso de vertimiento de aguas residuales domésticas y para el caso particular el **1) LOTE # 3 (ALTO DE LOS ANDES)** ubicado en la Vereda **LA FLORIDA** del Municipio de **CIRCASIA (Q)**, con matrícula inmobiliaria No.

"POR MEDIO DEL CUAL SE NIEGA UN PERMISO DE VERTIMIENTO DE AGUAS RESIDUALES DOMÉSTICAS PARA UN LOTE VACÍO EN EL PREDIO DENOMINADO 1) LOTE # 3 (ALTO DE LOS ANDES) UBICADO EN LA VEREDA LA FLORIDA DEL MUNICIPIO DE CIRCASIA (Q) Y SE ADOPTAN OTRAS DISPOSICIONES"

280-227104, cuenta un área de 1.542 metros cuadrados, densidad que no cumple con lo establecido para predios ubicados en suelo suburbano.

Así mismo, en estudio de las determinantes ambientales el Tribunal Administrativo del Quindío por medio de la Sentencia No. 001-2021-035 del 21 de marzo de 2021 y en estudio de un caso similar, señaló lo que se cita a continuación:

"(...)

En conclusión, las razones que respaldan la decisión contenida en la Resolución 308 de 2019 no denotan una violación al debido proceso en tanto la referencia que la autoridad ambiental hizo sobre las licencias urbanísticas otorgadas a la Sociedad Top Flight tuvo lugar ante la imperiosa necesidad de establecer el cumplimiento de las políticas de conservación del medio ambiente, encontrando que el predio no satisface lo establecido en la Resolución 720 de 2010 expedida por la misma autoridad ambiental para fijar las determinantes de todos los municipios del Departamento del Quindío, concretamente en lo relacionado con las densidades máximas de vivienda suburbana. Igualmente, no se puede pasar por alto que la revisión que la CRQ efectuó sobre la vigencia de las licencias, tenía como objeto establecer la incidencia frente a la declaratoria del área protegida como Distrito de Conservación de Suelos Barbas Bremen y que la llevó a concluir la inexistencia de una situación consolidada.

De lo expuesto no logra advertir la Sala que la autoridad ambiental con la expedición del acto se hubiese arrogado la función de hacer un juicio de legalidad sobre las licencias, en los términos argüidos por la parte actora, porque aunque identificó una posible transgresión de la normatividad ambiental, su decisión en nada afectó las habilitaciones dadas por el municipio de Circasia y en este sentido lo que dispuso fue remitir la decisión al ente territorial, a la Procuraduría Provincial para asuntos Ambientales y a su propia oficina jurídica para que desplegaran las actuaciones respectivas acorde con sus competencias.

4. EXPEDICIÓN DE LICENCIAS DE PARCELACIÓN.

Como ha sostenido la Corporación Autónoma Regional del Quindío - C.R.Q. en diferentes espacios del orden administrativo y judicial, en virtud de la ley 99 de 1993, no es competente la entidad para hacer control de legalidad frente a los actos administrativos expedidos por Curadores Urbanos o Autoridades Municipales en ejercicio de actuaciones urbanísticas, siendo los únicos legitimados para tal fin, los Jueces de la República.

De ese modo, no se realizarán análisis frente a la expedición y contenido de las mismas, máxime cuando las mismas se encuentran ejecutadas, y no se conoce de declaración de nulidad o suspensión por parte de la jurisdicción contencioso – administrativa; por lo cual, las mismas se presumen legales, situación respetada por la entidad.

5. DOCUMENTOS PARA LA EXPEDICIÓN DE LICENCIA DE PARCELACIÓN.

Tal cual se refirió en el acápite anterior, la Corporación no tiene competencia jurisdiccional ni funcional para realizar control legal a las licencias que expiden los curadores urbanos o los municipios en el ejercicio de las actuaciones urbanísticas.

Sin embargo, debe analizarse el contexto bajo el cual se expide la licencia de parcelación, toda vez que conforme a lo dispuesto en el decreto 1077 de 2015 y en la resolución 462 de 2017, el requisito de permiso de vertimiento y/o permiso ambiental, debe acreditarse en el trámite de dicha autorización.



RESOLUCIÓN No. 478 DEL 13 DE MARZO DE 2023, ARMENIA QUINDÍO

"POR MEDIO DEL CUAL SE NIEGA UN PERMISO DE VERTIMIENTO DE AGUAS RESIDUALES DOMÉSTICAS PARA UN LOTE VACÍO EN EL PREDIO DENOMINADO 1) LOTE # 3 (ALTO DE LOS ANDES) UBICADO EN LA VEREDA LA FLORIDA DEL MUNICIPIO DE CIRCASIA (Q) Y SE ADOPTAN OTRAS DISPOSICIONES"

Al respecto, el numeral 3, del artículo 3 de la resolución 462 de 2017 indica:

Artículo 3. Documentos adicionales para la licencia de parcelación. Cuando se trate de licencia de parcelación, además de los requisitos previstos en el artículo 1º de la presente resolución, se deberán aportar los siguientes documentos:

3. Copia de las autorizaciones que sustenten la forma en que se prestarán los servicios públicos domiciliarios de agua potable y saneamiento básico, o las autorizaciones y permisos ambientales para el uso y aprovechamiento de los recursos naturales renovables en caso de autoabastecimiento y el pronunciamiento de la Superintendencia de Servicios Públicos de conformidad con lo dispuesto en los artículos 16 y 79 numeral 17 de la Ley 142 de 1994.

Los artículos 5 y 6 de la resolución 462 de 2017, definen los documentos a considerar para la expedición de licencias de construcción, donde no se contemplan como exigencia, permisos ambientales y/o de vertimientos.

De ese modo, debe considerarse que el permiso de vertimiento debe acreditarse durante el trámite de expedición de la licencia de parcelación."

También es importante resaltar el concepto del Ministerio Público inmerso en la misma sentencia No. 001-2021-035 del 21 de marzo de 2021 del Honorable Tribunal Administrativo en el cual se advierte lo que se cita a continuación:

"Abordó la responsabilidad en relación con el medio ambiente y los recursos naturales indicando que en virtud de los principios y las normas internacionales y constitucionales, emergen los deberes jurídicos para la autoridad ambiental, en este caso la CRQ, de proteger el medio ambiente y los recursos naturales, permitiendo que las generaciones futuras y la población goce de un derecho humano como es el acceso al agua. Sostuvo que las determinantes ambientales son normas de superior jerarquía en materia ambiental para la elaboración, adopción y ajustes de los Planes de Ordenamiento Territorial - POT, Esquemas de Ordenamiento Territorial - EOT y Planes Básicos de Ordenamiento Territorial - PBOT, que no pueden ser desconocidas por los municipios y frente al tema citó las establecidas en el artículo 10 de la Ley 388 de 1997."

Que dado lo anterior, y teniendo en cuenta que el señor **JORGE HERNAN OSORIO GIRALDO** identificado con cédula de ciudadanía número 79.569.972, quien actúa en calidad de **PROPIETARIO** del predio denominado **1) LOTE # 3 (ALTO DE LOS ANDES)** ubicado en la Vereda **LA FLORIDA** del Municipio de **CIRCASIA (Q)**, identificado con matrícula inmobiliaria **No. 280-227104**, entregó todos los documentos necesarios a la solicitud de permiso de vertimiento, pero el mismo no es posible de acuerdo a que no cumple con las densidades para vivienda suburbana la cual **No podrá ser mayor a 4 viviendas/Ha neta** la cual se constituye como determinante ambiental incorporada en la Resolución 720 de 2010, emanada de la Dirección General de la C.R.Q., situación que origina la negación del permiso de vertimiento de aguas residuales domésticas, viéndose esta entidad con elementos de juicio para negar el correspondiente permiso de vertimientos para el predio denominado: **1) LOTE # 3 (ALTO DE LOS ANDES)** ubicado en la Vereda **LA FLORIDA** del Municipio de **CIRCASIA (Q)**, identificado con matrícula inmobiliaria **No. 280-227104**. Por tanto, se procede a correr traslado a la autoridad competente en el asunto para el análisis de los tamaños permitidos en los predios ubicados en suelo suburbano, ya que como se pudo evidenciar este no cumple como se dispondrá en la parte resolutive del presente acto administrativo para que realicen sus respectivos análisis respecto a lo de su competencia.

"POR MEDIO DEL CUAL SE NIEGA UN PERMISO DE VERTIMIENTO DE AGUAS RESIDUALES DOMÉSTICAS PARA UN LOTE VACÍO EN EL PREDIO DENOMINADO 1) LOTE # 3 (ALTO DE LOS ANDES) UBICADO EN LA VEREDA LA FLORIDA DEL MUNICIPIO DE CIRCASIA (Q) Y SE ADOPTAN OTRAS DISPOSICIONES"

En virtud de lo anterior, se realiza la presente **RESOLUCIÓN POR MEDIO DE LA CUAL SE NIEGA LA SOLICITUD DE UN PERMISO DE VERTIMIENTOS**, por medio de la cual se toma una decisión de fondo a una solicitud, tal como lo establece el numeral 6 del artículo 2.2.3.3.5.5 de la sección 5 del Decreto 1076 de 2015 (decreto 3930 de 2010), modificado parcialmente por el Decreto 050 de 2018.

La Corporación Autónoma Regional del Quindío – CRQ, en virtud del artículo 9 de la Ley 1437 de 2011, la cual establece las prohibiciones de las autoridades, indicando en el numeral 4: "Exigir constancias, certificaciones o documentos que reposen en la respectiva Entidad". De igual manera, el artículo noveno del Decreto 019 de 2012 "Ley Antitrámites", trata sobre la prohibición de exigir documentos que reposan en la entidad señalando: "Cuando se esté adelantando un trámite ante la administración, se prohíbe exigir actos administrativos, constancias, certificaciones o documentos que ya reposen en la entidad ante la cual se está tramitando la respectiva actuación (...)"; y de los principios de eficacia y economía que rigen las actuaciones administrativas, el primero propende porque las autoridades busquen que los procedimientos logren su finalidad, y para el efecto, deberán remover de oficio los obstáculos puramente formales, entre otros y el segundo tiene por finalidad que las autoridades procedan con austeridad y eficacia, optimizando el uso del tiempo y de los demás recursos, procurando el más alto nivel de calidad en las actuaciones y la protección de los derechos de las personas. Lo anterior en concordancia con el Decreto 2106 de 2019, "Por el cual se dictan normas para simplificar, suprimir y reformar trámites, procesos y procedimientos innecesarios existentes en la administración pública".

CONSIDERACIONES JURÍDICAS

Es deber del Estado proteger la diversidad e integridad del ambiente, conservar las áreas de especial importancia ecológica y fomentar la educación para el logro de estos fines."

Que el artículo 8 de la Constitución Política establece que "Es obligación del Estado y de las personas proteger las riquezas culturales y naturales de la nación".

Que el artículo 79 ibídem, indica que: "Todas las personas tienen derecho a gozar de un ambiente sano. La Ley garantizará la participación de la comunidad en las decisiones que puedan afectarlo".

Que el artículo 80 ibídem, establece que: "El Estado planificará el manejo y aprovechamiento de los recursos naturales, para garantizar su desarrollo sostenible, su Conservación, restauración o sustitución..."

Que el artículo 132 ibídem, establece en lo relativo al uso, conservación y preservación de las aguas que: "*Sin permiso, no se podrán alterar los cauces, ni el régimen y la calidad de las aguas, ni intervenir su uso legítimo.*"

Que el artículo 2.2.3.2.20.5 de la sección 20 del Decreto 1076 de 2015, modificado por el Decreto 50 de 2018 (Decreto 1541 de 1978, en el artículo 211), establece: "*Se prohíbe verter, sin tratamiento, residuos sólidos, líquidos o gaseoso, que puedan contaminar o eutroficar las aguas, causar daño o poner en peligro la salud humana o el normal desarrollo de la flora o fauna, o impedir u obstaculizar su empleo para otros usos.*"

El grado de tratamiento para cada tipo de vertimiento dependerá de la destinación e los tramos o cuerpo de aguas, de los efectos para la salud y de las implicaciones ecológicas y económicas."

"POR MEDIO DEL CUAL SE NIEGA UN PERMISO DE VERTIMIENTO DE AGUAS RESIDUALES DOMÉSTICAS PARA UN LOTE VACÍO EN EL PREDIO DENOMINADO 1) LOTE # 3 (ALTO DE LOS ANDES) UBICADO EN LA VEREDA LA FLORIDA DEL MUNICIPIO DE CIRCASIA (Q) Y SE ADOPTAN OTRAS DISPOSICIONES"

El artículo 2.2.3.3.5.7 de la sección 5 del decreto 1076 de 2015, (Decreto 3930 de 2010, en su Artículo 47) en su tenor literal dispone:

*"La autoridad ambiental competente, con fundamento en la clasificación de aguas, en la evaluación de la información aportada por el solicitante, en los hechos y circunstancias deducidos de las visitas técnicas practicadas y en el informe técnico, otorgará o negará el permiso de vertimiento mediante resolución.
El permiso de vertimiento se otorgará por un término no mayor a diez (10) años."*

Que el artículo 2.2.3.3.5.1 de la sección en mención de la citada norma establece: **"Toda persona natural o jurídica cuya actividad o servicio genere vertimientos a las aguas superficiales, marinas, o al suelo, deberá solicitar y tramitar ante la autoridad ambiental competente, el respectivo permiso de vertimientos"**. (Artículo 42 Decreto 3930 de 2010)

Que el Artículo 2.2.3.3.5.2, ibídem, modificado por el Decreto 50 de 2018, señala los requisitos que se deben allegar para obtener un permiso de vertimientos ante la autoridad ambiental, así como los artículos 2.2.3.3.5.3, modificado por el Decreto 50 de 2018 y 2.2.3.3.5.4, aclaran e indican los requisitos dependiendo del tipo de actividad.

En el Artículo 2.2.3.3.5.5 de la citada norma, indica cual es el procedimiento que se debe seguir para la obtención del permiso de vertimientos.

Que la protección al medio ambiente corresponde a uno de los más importantes cometidos estatales, es deber del Estado garantizar a las generaciones futuras la conservación del ambiente y la preservación de los recursos naturales.

Como se pudo evidenciar de las consideraciones jurídicas expuestas en precedencia, las determinantes ambientales forman parte integrante de la organización del territorio y su contenido fija la organización del mismo dentro de las áreas ambientales de vital importancia para los ecosistemas presentes en el Departamento del Quindío.

Así las cosas, tal y como se expuso en las consideraciones del presente acto administrativo, las actividades productivas y constructivas en el departamento deben estar acordes a las determinantes ambientales adoptadas por esta Corporación mediante la Resolución 720 de 2010, y que por ende debe tenerse en cuenta dicha regulación por las entidades territoriales competentes, al momento de expedir autorizaciones y/o permisos para desarrollar las actividades urbanísticas y en las demás que guarden relación a determinación de densidades y limitaciones vigentes para cada caso en particular.

Que de conformidad con el procedimiento para la obtención del permiso de vertimientos determinado en el numeral 5 del artículo 2.2.3.3.5.5 de la sección 5 del Decreto 1076 de 2015 (artículo 45 del decreto 3930 de 2010), modificado por el Decreto 50 de 2018, se profirió Auto de Tramite con radicado No. **SRCA-ATV-059-03-2023** que declara reunida toda la información para decidir.

Que la Resolución 2169 del 12 de diciembre de 2016, modificada por la Resolución 066 del 16 de enero de 2017, modificada por la Resolución 081 del 18 de enero de 2017 y a su vez modificada por las Resoluciones No. 1035 del 03 de mayo del 2019 y 1861 del 14 de septiembre del año 2020, emanadas de la Dirección General de la Corporación Autónoma Regional del Quindío y, asignó a la Subdirección de Regulación y Control Ambiental de la Corporación Autónoma Regional del Quindío, la función de otorgar permisos, concesiones, autorizaciones y licencias ambientales

"POR MEDIO DEL CUAL SE NIEGA UN PERMISO DE VERTIMIENTO DE AGUAS RESIDUALES DOMÉSTICAS PARA UN LOTE VACIO EN EL PREDIO DENOMINADO 1) LOTE # 3 (ALTO DE LOS ANDES) UBICADO EN LA VEREDA LA FLORIDA DEL MUNICIPIO DE CIRCASIA (Q) Y SE ADOPTAN OTRAS DISPOSICIONES"

requeridas por la ley para el uso, aprovechamiento o movilización de los recursos naturales o para el desarrollo de actividades que afecten o puedan afectar el medio ambiente; por lo tanto es competente para expedir el presente acto administrativo.

Que con base en la revisión de avances y el conocimiento del aumento progresivo de ingreso de solicitudes de permisos, licencias, concesiones y demás trámites ambientales, el Director General expidió la Resolución 044 del 11 de enero de 2017 "Por medio de la cual se declara la congestión administrativa y se inicia un proceso de descongestión, normalización y atención oportuna de tramites ambientales y procedimientos administrativos en las dependencias de la Corporación Autónoma Regional del Quindío y se dictan otras disposiciones". Esta Resolución ha sido prorrogada mediante la Resolución 3524 del 29 de diciembre de 2017 y a su vez modificada por la resolución 824 de 2018, en consideración a la permanencia de las solicitudes sin resolver de fondo, a pesar de los avances logrados hasta la fecha.

Que en el marco del proceso de descongestión que adelanta la Corporación Autónoma Regional del Quindío, se encuentra para el respectivo impulso procesal, el expediente el **8323 de 2022** que corresponde al predio denominado: **1) LOTE # 3 (ALTO DE LOS ANDES)** ubicado en la Vereda **LA FLORIDA** del Municipio de **CIRCASIA (Q)**, identificado con matrícula inmobiliaria **No. 280-227104**, encontrándose pendiente de resolverse la solicitud de trámite de permiso de vertimiento.

Que con fundamento en lo anterior se desarrolla el proceso de descongestión en procura de normalizar trámites y de atención oportuna según la creación de los grupos internos y la asignación de personal contratista.

Que, por tanto, el Subdirector de Regulación y Control Ambiental de la Corporación Autónoma Regional del Quindío CRQ, en uso de sus atribuciones y en mérito de lo expuesto,

RESUELVE

ARTÍCULO PRIMERO: NEGAR EL PERMISO DE VERTIMIENTO DE AGUAS RESIDUALES DOMÉSTICAS PARA EL PREDIO 1) LOTE # 3 (ALTO DE LOS ANDES) ubicado en la Vereda LA FLORIDA del Municipio de CIRCASIA (Q), identificado con matrícula inmobiliaria No. 280-227104, presentado por el señor JORGE HERNAN OSORIO GIRALDO identificado con cédula de ciudadanía número 79.569.972, quien actúa en calidad de PROPIETARIO del predio objeto de solicitud.

Parágrafo: La negación del permiso de vertimiento para el predio denominado: **1) LOTE # 3 (ALTO DE LOS ANDES)** ubicado en la Vereda **LA FLORIDA** del Municipio de **CIRCASIA (Q)**, identificado con matrícula inmobiliaria **No. 280-227104**, se efectúa por los argumentos expuestos en la parte motiva del presente proveído.

ARTÍCULO SEGUNDO: NOTIFICAR, el presente acto Administrativo al señor **JORGE HERNAN OSORIO GIRALDO** identificado con cédula de ciudadanía número 79.569.972, quien actúa en calidad de **PROPIETARIO** del predio denominado **1) LOTE # 3 (ALTO DE LOS ANDES)** ubicado en la Vereda **LA FLORIDA** del Municipio de **CIRCASIA (Q)**, identificado con matrícula inmobiliaria **No. 280-227104**, al correo electrónico mariapaula79@hotmail.com, en los términos del artículo 56 de la Ley 1437 de 2011.

ARTICULO TERCERO: Como consecuencia de lo anterior Archívese el trámite administrativo de solicitud del 22 de agosto de 2022, relacionado con el predio denominado:

RESOLUCIÓN No. 478 DEL 13 DE MARZO DE 2023, ARMENIA QUINDÍO

"POR MEDIO DEL CUAL SE NIEGA UN PERMISO DE VERTIMIENTO DE AGUAS RESIDUALES DOMÉSTICAS PARA UN LOTE VACIO EN EL PREDIO DENOMINADO 1) LOTE # 3 (ALTO DE LOS ANDES) UBICADO EN LA VEREDA LA FLORIDA DEL MUNICIPIO DE CIRCASIA (Q) Y SE ADOPTAN OTRAS DISPOSICIONES"

1) LOTE # 3 (ALTO DE LOS ANDES) ubicado en la Vereda **LA FLORIDA** del Municipio de **CIRCASIA (Q)**, identificado con matrícula inmobiliaria **No. 280-227104**.

ARTICULO CUARTO: Correr traslado al municipio de Armenia Quindío, para lo de su competencia.

ARTÍCULO QUINTO El encabezado y la parte Resolutiva de la presente Resolución, deberá ser publicada en el boletín ambiental de la C.R.Q., a costa del interesado, de conformidad con los Artículos 70 y 71 de la Ley 99 de 1993

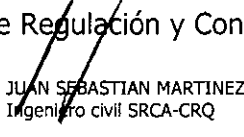
ARTÍCULO SEXTO: La presente Resolución rige a partir de la fecha de ejecutoria, de conformidad con el artículo 87 del Código de Procedimiento Administrativo y de lo Contencioso Administrativo, (Ley 1437 de 2011).

ARTÍCULO SEPTIMO: Contra el presente acto administrativo procede únicamente el recurso de reposición, el cual debe interponerse ante el funcionario que profirió el acto y deberá ser interpuesto por el solicitante dentro de los diez (10) días siguientes a la notificación, según lo dispuesto por la ley 1437 de 2011.

NOTIFÍQUESE, PUBLÍQUESE Y CÚMPLASE


JUAN JOSE ALVAREZ GARCIA
Abogado contratista SRCA-CRQ


CARLOS ARIEL TRUKE OSPINA
Subdirector de Regulación y Control Ambiental


JUAN SEBASTIAN MARTINEZ
Ingeniero civil SRCA-CRQ


MARIA ELENA RAMÍREZ SALAZAR
Profesional especializado grado 16