

## RESOLUCIÓN N° 728 DEL 11 DE ABRIL DE 2023

### ARMENIA, QUINDIO

**"POR MEDIO DE LA CUAL SE RESUELVE EL RECURSO DE REPOSICIÓN INTERPUESTO EN CONTRA DE LA RESOLUCIÓN 319 DEL (VEINTICUATRO) 24 DE FEBRERO DE (DOS MIL VEINTITRES) 2023"**

**LA SUBDIRECCIÓN DE REGULACIÓN Y CONTROL AMBIENTAL DE LA CORPORACIÓN AUTÓNOMA REGIONAL DEL QUINDÍO**, en uso de sus atribuciones legales contenidas en la Ley General Ambiental de Colombia, el Código de Procedimiento Administrativo y de lo Contencioso Administrativo y la Resolución 2169 del 12 de diciembre de 2016, modificada por la Resolución 066 del 16 de enero de 2017, de fechas dieciséis (16) y dieciocho (18) de enero de dos mil diecisiete (2017), y a su vez modificada por la resolución 1035 del 03 de mayo de 2019 y 1861 del 14 de septiembre de 2020, emanadas de la Dirección General de la C.R.Q. y las competencias establecidas en el Decreto 1076 de 2015 y,

### CONSIDERANDO

Que el artículo 8º de la Constitución Política determina: *"Es obligación del Estado y de las personas proteger las riquezas culturales y naturales de la nación"*.

Que así mismo, la Constitución Política de Colombia en su artículo 79 consagra el derecho a gozar de un ambiente sano y dispone que es deber del Estado proteger la diversidad e integridad del ambiente, conservar las áreas de especial importancia ecológica y fomentar la educación para el logro de estos fines.

Que el artículo 80 ibídem señala que corresponde al Estado planificar el manejo y aprovechamiento de los recursos naturales, para garantizar su desarrollo sostenible, su conservación, restauración o sustitución. Indica además el artículo referido que el Estado deberá prevenir y controlar los factores de deterioro ambiental, imponer las sanciones legales y exigir la reparación de los daños causados.

Que el artículo 95 ibídem, preceptúa en su numeral 8º, como *"un deber del ciudadano, proteger los recursos culturales y naturales del país y velar por la conservación de un ambiente sano"*.

Que la Ley 23 de 1973 en su artículo 2º establece que el medio ambiente es un patrimonio común, cuyo mejoramiento y conservación son actividades de utilidad pública, en la que deben participar el Estado y los particulares, y así mismo, define que el medio ambiente está constituido por la atmósfera y los recursos naturales renovables.

Que el Decreto - Ley 2811 de 1974 por el cual se adoptó el Código Nacional de Recursos Naturales Renovables y de Protección al Medio Ambiente, establece en su artículo 1º que el ambiente es patrimonio común, y que el Estado y los particulares deben participar en su preservación y manejo, por ser de utilidad pública e interés social.



## RESOLUCIÓN N° 728 DEL 11 DE ABRIL DE 2023

### ARMENIA, QUINDIO

### "POR MEDIO DE LA CUAL SE RESUELVE EL RECURSO DE REPOSICIÓN INTERPUESTO EN CONTRA DE LA RESOLUCIÓN 319 DEL (VEINTICUATRO) 24 DE FEBRERO DE (DOS MIL VEINTITRES) 2023"

### COMPETENCIA PARA CONOCER DEL RECURSO INTERPUESTO

Que el artículo 30 de la Ley 99 de 1993, estipula el objeto de las Corporaciones Regionales Autónomas, consagrando que: *"Todas las corporaciones, autónomas regionales tendrán por objeto la ejecución de las políticas, planes, programas y proyectos sobre medio ambiente y recursos naturales renovables, así como dar cumplida y oportuna aplicación a las disposiciones legales vigentes sobre su disposición, administración, manejo y aprovechamiento, conforme a las regulaciones, pautas y directrices expedidas por el Ministerio del Medio Ambiente"*.

Que según el numeral 2º del artículo 31 de la Ley 99 de 1993, corresponde a las Corporaciones Autónomas Regionales ejercer la función de máxima autoridad ambiental en el área de su jurisdicción de acuerdo con las normas de carácter superior y conforme a los criterios y directrices trazadas por el Ministerio de Ambiente y Desarrollo Sostenible.

Que la Ley 99 de 1993, dispone en el numeral 9º del artículo 31 que: *"Las Corporaciones Autónomas Regionales ejercerán las siguientes funciones: 9) Otorgar concesiones, permisos, autorizaciones y licencias ambientales requeridas por la ley para el uso, aprovechamiento o movilización de los recursos naturales renovables o para el desarrollo de actividades que afecten o puedan afectar el medio ambiente."*

Que en el Departamento del Quindío, la Corporación Autónoma Regional del Quindío-C.R.Q., es la máxima autoridad ambiental, y tiene dentro de sus competencias otorgar o negar las autorizaciones, permisos y licencias ambientales a los proyectos, obras y/o actividades de su competencia a desarrollarse en el área de su jurisdicción y ejercer control sobre los mismos.

Que la Resolución 2169 del 12 de diciembre de 2016, modificada por la Resolución 066 del 16 de enero de 2017, y a su vez modificada por la Resolución 081 del 18 de enero de 2017, emanadas de la Dirección General de la Corporación Autónoma Regional del Quindío y, asignó a la Subdirección de Regulación y Control Ambiental de la Corporación Autónoma Regional del Quindío, la función de otorgar permisos, concesiones, autorizaciones y licencias ambientales requeridas por la ley para el uso, aprovechamiento o movilización de los recursos naturales o para el desarrollo de actividades que afecten o puedan afectar el medio ambiente; por lo tanto es competente para expedir el presente acto administrativo.

Que como consecuencia de lo anterior, la Subdirección de Regulación y Control Ambiental de la Corporación Autónoma Regional del Quindío C.R.Q., está legitimada para conocer del recurso de reposición interpuesto por el señor **JUAN CARLOS VEGA MORALES**

## RESOLUCIÓN N° 728 DEL 11 DE ABRIL DE 2023

### ARMENIA, QUINDIO

#### "POR MEDIO DE LA CUAL SE RESUELVE EL RECURSO DE REPOSICIÓN INTERPUESTO EN CONTRA DE LA RESOLUCIÓN 319 DEL (VEINTICUATRO) 24 DE FEBRERO DE (DOS MIL VEINTITRES) 2023"

identificado con cédula de ciudadanía N° **7.557.826**, quien ostenta la calidad de **COPROPIETARIO** del predio denominado **2) URBANIZACIÓN VILLA INES LOTE # 5** ubicado en la vereda **EL CAIMO** del Municipio de **ARMENIA (Q)**, identificado con matrícula inmobiliaria N° **280-185048** y ficha catastral N° **6300100030000000334800000000**, tal y como lo establece el Capítulo VI Artículos 74 y siguientes de la Ley 1437 de 2011.

### ANTECEDENTES FACTICOS

Que el día dos (02) de agosto de dos mil veintidós (2022), el señor **JUAN CARLOS VEGA MORALES** identificado con cédula de ciudadanía N° **7.557.826**, quien ostenta la calidad de **COPROPIETARIO** del predio denominado **1) LOTE. LOTE #5 2) URBANIZACIÓN VILLA INES LOTE # 5** ubicado en la vereda **EL CAIMO** del Municipio de **ARMENIA (Q)**, identificado con matrícula inmobiliaria N° **280-185048** y ficha catastral N° **6300100030000000334800000000**, presentó a la **CORPORACIÓN AUTÓNOMA REGIONAL DEL QUINDÍO -C.R.Q.**, Formato Único Nacional de Solicitud de Permiso de Vertimientos con radicado No **9598-2022**.

Que por reunir los requisitos legales, especialmente a lo estipulado en el artículo 2.2.3.3.5.2 (artículo 42 del Decreto 3930 de 2010), modificado por el Decreto 50 de 2018, mediante acto administrativo con radicado No. **SRCA-AITV-645-09-2022** del día 23 de septiembre del año 2022, se profirió auto de iniciación de trámite de permiso de vertimientos, el cual fue notificado por correo electrónico el día 07 de octubre de 2022 al señor **JUAN CARLOS VEGA MORALES** identificado con cédula de ciudadanía N° **7.557.826**, a través del radicado N° 18264 y comunicado al señor **HECTOR FABIO MORALES PIÑEROS** identificado con cédula de ciudadanía N° **9.739.473**, quien ostenta la calidad de **COPROPIETARIO** del predio denominado objeto del trámite, a través del oficio N° 2337.

### CONSIDERACIONES TECNICAS

Que el ingeniero ambiental **JUAN SEBASTIAN MARTINEZ**, contratista de la Subdirección de Regulación y Control Ambiental de la C.R.Q. elaboró el informe de visita técnica de acuerdo a la visita realizada el día 07 de diciembre del año 2022 a través de acta N° 65677, al predio denominado **2) URBANIZACIÓN VILLA INES LOTE # 5** ubicado en la vereda **EL CAIMO** del Municipio de **ARMENIA (Q)**, en la cual se evidencio lo siguiente:

"(...)

*Se observa una vivienda campestre en construcción. El predio linda con la vía interna del condominio, otras casas campestres y una quebrada. La vivienda cuenta con un STARD construido en material compuesto por: una*



## RESOLUCIÓN N° 728 DEL 11 DE ABRIL DE 2023

### ARMENIA, QUINDIO

#### **"POR MEDIO DE LA CUAL SE RESUELVE EL RECURSO DE REPOSICIÓN INTERPUESTO EN CONTRA DE LA RESOLUCIÓN 319 DEL (VEINTICUATRO) 24 DE FEBRERO DE (DOS MIL VEINTITRES) 2023"**

(1) Trampa de Grasas, un (1) Tanque Séptico y un (1) Filtro Anaerobio de Flujo Ascendente. Para la disposición final de las aguas tratadas, se cuenta con un (1) Pozo de Absorción. La quebrada colindante al predio se encuentra aproximadamente a 50 metros de la disposición final. No se observan afectaciones ambientales.

(...)"

Se anexa el respectivo informe de visita y el Registro fotográfico

Que el día 09 de diciembre del año 2022 el ingeniero civil **JUAN SEBASTIAN MARTÍNEZ CORTÉS**, contratista de la Subdirección de Regulación y Control Ambiental de la C.R.Q., evaluó técnica y ambientalmente la documentación allegada por el usuario y emitió concepto técnico para trámite de permiso de vertimientos, en el cual describe lo siguiente:

#### **"CONCEPTO TÉCNICO PARA TRÁMITE DE PERMISO DE VERTIMIENTO – CTPV - 1042 - 2022**

**FECHA:** 09 de diciembre de 2022

**SOLICITANTE:** JUAN CARLOS VEGA MORALES

**EXPEDIENTE:** 09598-22

### **1. OBJETO**

*Evaluar la propuesta técnica presentada por el solicitante, teniendo en cuenta los parámetros mínimos de diseño del sistema de tratamiento y disposición final de **aguas residuales domésticas** según las recomendaciones técnicas generales y las establecidas por el Reglamento Técnico para el Sector de Agua potable y Saneamiento Básico RAS, adoptado mediante Resolución 0330 de 2017.*

### **2. ANTECEDENTES**

**RESOLUCIÓN N° 728 DEL 11 DE ABRIL DE 2023**

**ARMENIA, QUINDIO**

**"POR MEDIO DE LA CUAL SE RESUELVE EL RECURSO DE REPOSICIÓN INTERPUESTO EN CONTRA DE LA RESOLUCIÓN 319 DEL (VEINTICUATRO) 24 DE FEBRERO DE (DOS MIL VEINTITRES) 2023"**

1. Acta de reunión de procedimiento técnico para los trámites de permisos de vertimiento del 06 de abril de 2022.
2. Radicado E09598-22 del 02 de agosto de 2022, por medio del cual se presenta la solicitud de permiso de vertimiento.
3. Auto de iniciación de trámite de permiso de vertimiento SRCA-AITV-645-09-2022 del 23 de septiembre de 2022.
4. Visita técnica de verificación de estado y funcionamiento del STARD con acta No. 65677 del 07 de diciembre de 2022.

**3. ASPECTOS TÉCNICOS Y AMBIENTALES GENERALES**

<b>INFORMACIÓN GENERAL DEL VERTIMIENTO</b>	
Nombre del predio o proyecto	URBANIZACION VILLA INES LOTE # 5
Localización del predio o proyecto	Vereda EL CAIMO, municipio de ARMENIA, QUINDIO
Ubicación del vertimiento (MAGNA SIRGAS Colombia Origen Oeste)	986118.00 N ; 1149863.00 E
Código catastral	630010003000000003348000000000
Matricula Inmobiliaria	280-185048
Nombre del sistema receptor	Suelo
Fuente de abastecimiento de agua	Empresas Públicas del Quindío EPQ S.A. E.S.P.
Cuenca Hidrográfica a la que pertenece	Río La Vieja
Tipo de vertimiento (Doméstico / No Domestico)	Doméstico
Tipo de actividad que genera el vertimiento (Doméstico, Industrial, Comercial, Servicios)	Residencial
Caudal de diseño	0.0128 l/s
Frecuencia de la descarga	30 días/mes
Tiempo de la descarga	18 horas/día
Tipo de flujo de la descarga	Intermitente



**RESOLUCIÓN N° 728 DEL 11 DE ABRIL DE 2023**

**ARMENIA, QUINDIO**

**"POR MEDIO DE LA CUAL SE RESUELVE EL RECURSO DE REPOSICIÓN INTERPUESTO EN CONTRA DE LA RESOLUCIÓN 319 DEL (VEINTICUATRO) 24 DE FEBRERO DE (DOS MIL VEINTITRES) 2023"**

Disposición final propuesta	Pozo de Absorción
Área de infiltración	14.61 m <sup>2</sup>

**Tabla 1. Información General del Vertimiento**

**4. RESULTADOS DE LA REVISIÓN DE LA PROPUESTA TÉCNICA PRESENTADA**

**4.1. SISTEMA PROPUESTO PARA EL MANEJO DE AGUAS RESIDUALES**

*Según la documentación técnica aportada, las Aguas Residuales Domésticas (ARD) generadas en el predio contentivo de la solicitud de permiso de vertimiento se conducirán a un (1) Sistema de Tratamiento de Aguas Residuales Domésticas (STARD) de tipo convencional, construido en sitio, compuesto por una (1) Trampa de Grasas, un (1) Tanque Séptico y un (1) Filtro Anaerobio de Flujo Ascendente. Para la disposición final de las aguas tratadas, se propone la construcción de un (1) Pozo de Absorción.*

*Trampa de Grasas: Para el pre tratamiento de las Aguas Residuales Domésticas generadas en el predio contentivo de la solicitud de permiso de vertimiento, se propone la construcción de una (1) Trampa de Grasas en material de 252 litros de capacidad, con las siguientes dimensiones: Largo = 1.20 m, Ancho = 0.30, Altura Útil = 0.70 m.*

*Tanque Séptico: Para el tratamiento de las Aguas Residuales Domésticas generadas en el predio contentivo de la solicitud de permiso de vertimiento, se propone la construcción de un (1) Tanque Séptico en material de 3400 litros de capacidad, con las siguientes dimensiones: L1 = 1.30 m, L2 = 0.70 m, Ancho = 1.00 m, Altura Útil = 1.70 m.*

*Filtro Anaerobio de Flujo Ascendente: Para el pos tratamiento de las Aguas Residuales Domésticas generadas en el predio contentivo de la solicitud de permiso de vertimiento, se propone la construcción de un (1) Filtro Anaerobio de Flujo Ascendente en material de 2250 litros de capacidad, con las siguientes dimensiones: Largo = 1.25 m, Ancho = 1.00 m, Altura Útil = 1.80 m.*

*Disposición final del efluente: En el ensayo de infiltración realizado, se obtuvo una tasa de percolación promedio de 5.00 minutos por pulgada, por lo que para el cálculo del área de*




## RESOLUCIÓN N° 728 DEL 11 DE ABRIL DE 2023

### ARMENIA, QUINDIO

#### **"POR MEDIO DE LA CUAL SE RESUELVE EL RECURSO DE REPOSICIÓN INTERPUESTO EN CONTRA DE LA RESOLUCIÓN 319 DEL (VEINTICUATRO) 24 DE FEBRERO DE (DOS MIL VEINTITRES) 2023"**

absorción requerida se utilizó una tasa de absorción de  $1.44 \text{ m}^2/\text{persona}$ . A partir de la población de diseño y la tasa de absorción, se obtuvo un área de infiltración requerida de  $14.40 \text{ m}^2$ . Para la disposición final de las aguas tratadas, se propone la construcción de un (1) Pozo de Absorción de 1.50 metros de diámetro y 3.10 metros de altura útil (desde la cota batea de la tubería de entrada hasta el fondo del pozo). Este sistema de disposición final dispone de un área de infiltración de  $14.61 \text{ m}^2$ , por lo que tiene la capacidad suficiente para recibir las Aguas Residuales Domésticas generadas en el predio por la población de diseño.



**Imagen 1. Diagrama del sistema de tratamiento de aguas residuales domésticas**

#### **4.2. OTROS ASPECTOS TECNICOS**

##### **Caracterización actual del vertimiento existente o estado final previsto para el vertimiento proyectado de conformidad con la norma de vertimientos vigente:**

Las aguas residuales domésticas cuentan con unas características ya conocidas. En la generación de Aguas Residuales de caracterización Doméstica, los caudales y por lo tanto, las cargas contaminantes, son similares entre sí. En consecuencia, dado el bajo impacto de vertimientos de esta magnitud y características, y asumiendo que para sistemas de tipo convencional (aquellos conformados por Trampa de Grasas, Tanque Séptico y Filtro Anaerobio de Flujo Ascendente) se obtiene la remoción de carga contaminante requerida (80% en DBO, SST y Grasas y Aceites), se considera que una caracterización presuntiva de estas Aguas Residuales Domésticas ofrece suficiente información del vertimiento de entrada y salida del STARD.

**Concepto sobre el uso del suelo expedido por la autoridad municipal competente:**  
de acuerdo con el Concepto de Uso del Suelo CUS - 2120224 del 19 de agosto de 2021

## RESOLUCIÓN N° 728 DEL 11 DE ABRIL DE 2023

### ARMENIA, QUINDÍO

#### "POR MEDIO DE LA CUAL SE RESUELVE EL RECURSO DE REPOSICIÓN INTERPUESTO EN CONTRA DE LA RESOLUCIÓN 319 DEL (VEINTICUATRO) 24 DE FEBRERO DE (DOS MIL VEINTITRES) 2023"

emitido por la Curaduría Urbana No. 2 del municipio de Armenia, Quindío, se informa que el predio denominado URBANIZACIÓN VILLA INÉS LOTE 5, identificado con matrícula inmobiliaria No. 280-185048 y ficha catastral No. 000300003348000, presenta los siguientes usos de suelo:

**Uso principal:** Servicio logístico de transporte, transferencia de carga, estaciones de servicio y otros servicios asociados al transporte.

**Uso compatible:** Dotacional, vivienda campestre, comercio, agrícola, turismo, alojamiento y restaurantes.

**Uso restringido:** Agroindustria, entretenimiento de alto impacto, moteles, recreativo.

**Uso prohibido:** Pecuario, avícola, porcícola, industria.



Imagen 2. Localización del vertimiento

Fuente: SIG Quindío

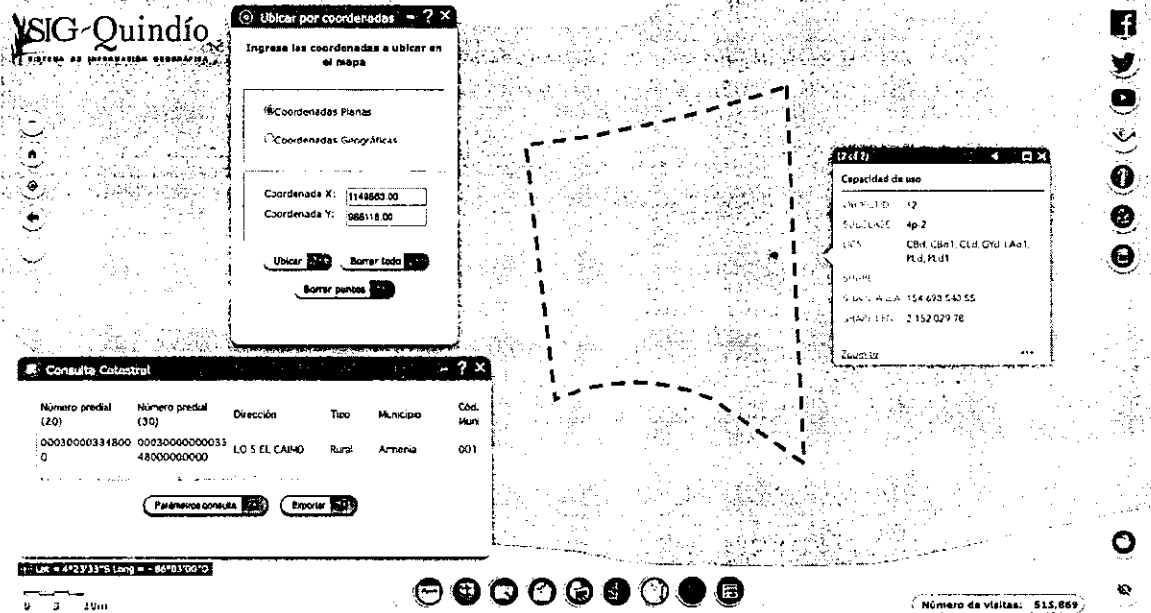




**RESOLUCIÓN N° 728 DEL 11 DE ABRIL DE 2023**

**ARMENIA, QUINDÍO**

**"POR MEDIO DE LA CUAL SE RESUELVE EL RECURSO DE REPOSICIÓN INTERPUESTO EN CONTRA DE LA RESOLUCIÓN 319 DEL (VEINTICUATRO) 24 DE FEBRERO DE (DOS MIL VEINTITRES) 2023"**



**Imagen 3. Capacidad de uso de suelo en la ubicación del punto de descarga**  
*Fuente: SIG Quindío*

*Según lo observado en el SIG Quindío, se evidencia que el punto de descarga se encuentra por fuera de polígonos de Suelos de Protección Rural y de Áreas y Ecosistemas Estratégicos. Además, se evidencia que dicho punto se encuentra ubicado sobre suelo con capacidad de uso agrícola 4p-2 (ver Imagen 3).*

**Evaluación ambiental del vertimiento:** *La actividad generadora del vertimiento es doméstica, y por lo tanto de acuerdo con los artículos 2.2.3.3.5.2 y 2.2.3.3.5.3 del Decreto 1076 de 2015 (artículos 42 y 43 del Decreto 3930 de 2010), modificado por el Decreto 50 del 2018, la presente solicitud de permiso de vertimientos no requiere dar cumplimiento a este requisito.*

**Plan de Gestión del Riesgo para el Manejo del Vertimiento:** *La actividad generadora del vertimiento es doméstica, y por lo tanto de acuerdo con los artículos 2.2.3.3.5.2 y 2.2.3.3.5.3 del Decreto 1076 de 2015 (artículos 42 y 43 del Decreto 3930 de 2010), modificado por el Decreto 50 del 2018 la presente solicitud de permiso de vertimientos no requiere dar cumplimiento a este requisito.*



## RESOLUCIÓN N° 728 DEL 11 DE ABRIL DE 2023

### ARMENIA, QUINDIO

### "POR MEDIO DE LA CUAL SE RESUELVE EL RECURSO DE REPOSICIÓN INTERPUESTO EN CONTRA DE LA RESOLUCIÓN 319 DEL (VEINTICUATRO) 24 DE FEBRERO DE (DOS MIL VEINTITRES) 2023"

#### 4.3. CONCLUSIONES DE LA REVISIÓN DE LA DOCUMENTACIÓN TÉCNICA APORTADA

*La documentación técnica presentada se encuentra debidamente diligenciada y completa, especificando de manera clara cada uno de los procesos y estudios realizados para cumplir con la normatividad vigente y requerimientos solicitados.*

#### 5. RESULTADOS DE LA VISITA TÉCNICA

*De acuerdo con lo consignado en el acta de visita técnica No. 65677 del 07 de diciembre de 2022, realizada por el técnico de la Subdirección de Regulación y Control Ambiental de la Corporación Autónoma Regional del Quindío, se encontró lo siguiente:*

- *Se observa una vivienda campestre en construcción. El predio linda con la vía interna del condominio, otras casas campestres y una quebrada. La vivienda cuenta con un STARD construido en material compuesto por: una (1) Trampa de Grasas, un (1) Tanque Séptico y un (1) Filtro Anaerobio de Flujo Ascendente. Para la disposición final de las aguas tratadas, se cuenta con un (1) Pozo de Absorción. La quebrada colindante al predio se encuentra aproximadamente a 50 metros de la disposición final. No se observan afectaciones ambientales.*

#### 5.1. CONCLUSIONES DE LA VISITA TÉCNICA

*La visita técnica determina lo siguiente:*

*El Sistema de Tratamiento de Aguas Residuales se encuentra construido.*

#### 6. OBSERVACIONES Y RECOMENDACIONES

- *El sistema de tratamiento debe corresponder al diseño propuesto y cumplir con las indicaciones técnicas correspondientes.*

## RESOLUCIÓN N° 728 DEL 11 DE ABRIL DE 2023

### ARMENIA, QUINDIO

#### **"POR MEDIO DE LA CUAL SE RESUELVE EL RECURSO DE REPOSICIÓN INTERPUESTO EN CONTRA DE LA RESOLUCIÓN 319 DEL (VEINTICUATRO) 24 DE FEBRERO DE (DOS MIL VEINTITRES) 2023"**

- *La adecuada remoción de carga contaminante por parte de los sistemas sépticos es efectiva cuando, además de estar adecuadamente instalados, el número de contribuyentes no supera la capacidad instalada, se separan adecuadamente las grasas y las aguas lluvias, las aguas residuales a tratar son de origen estrictamente doméstico y se realizan los mantenimientos preventivos como corresponde.*
- *Es indispensable tener presente que una ocupación superior a las personas establecidas, así sea temporal, puede implicar ineficiencias en el tratamiento del agua residual, lo cual se traduce en remociones de carga contaminante inferiores a las establecidas por la normativa ambiental vigente (límites máximos permisibles de la Resolución 0631 de 2015).*
- *Cumplir las disposiciones técnicas y legales relativas a la ubicación del sistema de tratamiento y disposición final de aguas residuales, de acuerdo a lo establecido por el Reglamento Técnico para el Sector de Agua Potable y Saneamiento Básico, RAS adoptado mediante Resolución 0330 de 2017, al Decreto 1076 de 2015 y demás normas vigentes aplicables. Localizar el STARD en terrenos con pendientes significativas puede conllevar a que se presenten eventos de remociones en masa, los cuales pueden generar problemas de funcionamiento, colapso del sistema y los respectivos riesgos ambientales.*
- *Si se va a realizar algún tipo de modificación en calidad o cantidad del vertimiento y/o adición a los sistemas de tratamiento de aguas residuales propuestos en las memorias técnicas, como así mismo la construcción de más sistemas de tratamiento, se debe informar a la Corporación Autónoma regional del Quindío para realizar las adecuaciones y modificación técnicas y jurídicas al permiso de vertimientos otorgado.*
- *En cualquier caso, el vertimiento de las aguas residuales no se debe realizar sin el tratamiento de las mismas antes de la disposición final.*
- *Incluir en el acto administrativo, la información de la fuente de abastecimiento del agua y de las áreas (m<sup>2</sup> ó ha) ocupadas por el sistema de disposición final.*

### **7. CONCLUSIÓN**



## RESOLUCIÓN N° 728 DEL 11 DE ABRIL DE 2023

### ARMENIA, QUINDIO

#### **"POR MEDIO DE LA CUAL SE RESUELVE EL RECURSO DE REPOSICIÓN INTERPUESTO EN CONTRA DE LA RESOLUCIÓN 319 DEL (VEINTICUATRO) 24 DE FEBRERO DE (DOS MIL VEINTITRES) 2023"**

*El concepto técnico se realiza con base en los resultados de la visita técnica de verificación de estado y funcionamiento del STARD con acta No. 65677 del 07 de diciembre de 2022 y en el análisis técnico de los documentos aportados por el solicitante.*

*Como resultado de la evaluación técnica de la documentación contenida en el expediente No. **09598-22** para el predio URBANIZACION VILLA INES LOTE # 5, ubicado en la vereda EL CAIMO del municipio de ARMENIA, QUINDIO, identificado con matrícula inmobiliaria No. 280-185048 y ficha catastral No. 630010003000000003348000000000, y de lo encontrado en la mencionada visita técnica, se determinó lo siguiente:*

- **La documentación técnica presentada es acorde a los lineamientos técnicos establecidos en la Resolución No. 0330 de 2017.**
- *Según lo encontrado en la visita técnica referenciada, el Sistema de Tratamiento de Aguas Residuales se encuentra construido.*
- *El punto de descarga se encuentra por fuera de polígonos de Suelos de Protección Rural y de Áreas y Ecosistemas Estratégicos. Además, no se observaron nacimientos ni drenajes superficiales en el área de influencia directa del STARD propuesto.*
- *La contribución de aguas residuales al sistema propuesto debe ser generada por un máximo de diez (10) contribuyentes permanentes.*
- *Para la disposición final de las aguas tratadas en el predio se calcula un área de 1.77 m<sup>2</sup>, distribuida en un (1) Pozo de Absorción ubicado en coordenadas MAGNA SIRGAS Colombia Origen Oeste 986118.00 N ; 1149863.00 E.*
- *El otorgamiento del permiso de vertimiento está sujeto a la revisión jurídica integral de la documentación, al análisis de compatibilidad de uso de suelo y demás aspectos que el profesional asignado determine."*

Que el día veinticuatro (24) de febrero de dos mil veintitrés (2023, la Subdirección de Regulación y Control Ambiental expide la resolución N° 319 **"POR MEDIO DE LA CUAL SE NIEGA UN PERMISO DE VERTIMIENTO DE AGUAS RESIDUALES DOMÉSTICAS PARA EL PREDIO DENOMINADO 2) URBANIZACIÓN VILLA INES LOTE # 5 UBICADO EN LA VEREDA EL CAIMO DEL MUNICIPIO DE ARMENIA (Q) Y SE ADOPTAN OTRAS DISPOSICIONES"**, con fundamento en lo siguiente:

"(...)

*Que adicional a lo anterior encontramos, que de acuerdo al análisis jurídico realizado al certificado de tradición del predio denominado **2) URBANIZACIÓN VILLA INES LOTE # 5** ubicado en la vereda **EL CAIMO** del Municipio de **ARMENIA (Q)**, identificado con matrícula inmobiliaria N° **280-185048**, se desprende que el predio cuenta con una fecha*

## RESOLUCIÓN N° 728 DEL 11 DE ABRIL DE 2023

### ARMENIA, QUINDIO

#### **"POR MEDIO DE LA CUAL SE RESUELVE EL RECURSO DE REPOSICIÓN INTERPUESTO EN CONTRA DE LA RESOLUCIÓN 319 DEL (VEINTICUATRO) 24 DE FEBRERO DE (DOS MIL VEINTITRES) 2023"**

*de apertura del 25 de octubre de 2011 y posee un área de 2.060MTS., lo que evidentemente es violatorio de las densidades mínimas dispuestas para vivienda suburbana contemplada en el Decreto 3600 de 2007 "Por el cual se reglamentan las disposiciones de las Leyes 99 de 1993 y 388 de 1997 relativas a las determinantes de ordenamiento del suelo rural y al desarrollo de actuaciones Urbanísticas de parcelación Y edificación en este tipo de suelos Y se adoptan otras disposiciones". Hoy compilado por el Decreto 1077 de 2015, Norma vigente y que brinda disposiciones para las actuaciones urbanísticas, por lo tanto, amerita un análisis de acuerdo a la existencia del predio; por tanto en materia de densidades que para vivienda suburbana No podrá ser mayor a 4 viviendas/Ha neta, normatividad incorporada como determinante ambiental en la Resolución 720 de 2010, emanada de la Dirección General de la C.R.Q., de igual forma la resolución 1774 del 2018 "POR MEDIO DE LA CUAL SE ADOPTA EL DOCUMENTO PARA LA DEFINICION DE LA EXTENSION MAXIMA DE LOS CORREDORES VIALES SUBURBANOS DE LOS MUNICIPIOS DEL DEPARTAMENTO DEL QUINDIO" y en el caso de estudio por tratarse de un predio suburbano tal y como lo indica el concepto de uso del suelo CUS- 2120224 de fecha del 19 de agosto de 2021, el cual fue expedido por el curador urbano N° 2 de Armenia, quien es la autoridad competente para tratar y definir estos aspectos.*

*De igual forma y con respecto a las densidades mínimos de vivienda suburbana para el Municipio de ARMENIA (Q), se indicó a través de la **resolución 720 de 2010** que para vivienda campestre no podrá ser mayor a 4 viviendas/Ha neta (Lotes de 2500 metros cuadrados), condiciones que no se cumplen en este predio objeto de solicitud, toda vez que el lote producto de parcelación tiene un área de 2.060 MTS.*

*En igual sentido, las resoluciones 1774 del 19 de junio DE 2018 "POR MEDIO DE LA CUAL SE ADOPTA EL DOCUMENTO PARA LA DEFINICION DE LA EXTENSION MAXIMA DE LOS CORREDORES VIALES SUBURBANOS DE LOS MUNICIPIOS DEL DEPARTAMENTO DEL QUINDIO" y la Resolución 3088 del 10 de octubre de 2018 expedidas por la CRQ, en las cuales se regula la definición de la extensión máxima de los corredores viales suburbanos de los municipios del Departamento del Quindío, y en las cuales se contempla lo siguiente respecto a las densidades para vivienda suburbana:*

*"Se entiende por densidad máxima de vivienda suburbana, el número de viviendas por unidad de área bruta, medida en hectáreas.*

*Para vivienda campestre no podrá ser mayor a 4 viviendas/Ha neta (Lotes de 2500 metros cuadrados). Se entiende como área neta la resultante de descontar del área bruta, áreas para la localización de infraestructura para el sistema principal y de transporte, las redes primarias de servicios públicos y las áreas de conservación y protección de los recursos naturales y paisajísticos.*

(...)"



## RESOLUCIÓN N° 728 DEL 11 DE ABRIL DE 2023

### ARMENIA, QUINDIO

#### **"POR MEDIO DE LA CUAL SE RESUELVE EL RECURSO DE REPOSICIÓN INTERPUESTO EN CONTRA DE LA RESOLUCIÓN 319 DEL (VEINTICUATRO) 24 DE FEBRERO DE (DOS MIL VEINTITRES) 2023"**

Que el mencionado acto administrativo Resolución No 319 del 24 de febrero de 2023 **"POR MEDIO DE LA CUAL SE NIEGA UN PERMISO DE VERTIMIENTO DE AGUAS RESIDUALES DOMÉSTICAS PARA EL PREDIO DENOMINADO 2) URBANIZACIÓN VILLA INES LOTE # 5 UBICADO EN LA VEREDA EL CAIMO DEL MUNICIPIO DE ARMENIA (Q) Y SE ADOPTAN OTRAS DISPOSICIONES"**, se notificó a través del correo electrónico [arquijucavemo@gmail.com](mailto:arquijucavemo@gmail.com), el día 02 de marzo de 2023 a través del radicado N° 02376, al señor **JUAN CARLOS VEGA MORALES** identificado con cédula de ciudadanía N° **7.557.826**, quien ostenta la calidad de **COPROPIETARIO** del predio denominado **2) URBANIZACIÓN VILLA INES LOTE # 5** ubicado en la vereda **EL CAIMO** del Municipio de **ARMENIA (Q)**, y comunicado al señor **HECTOR FABIO MORALES PIÑEROS** identificado con cédula de ciudadanía N° **9.739.473**, quien ostenta la calidad de **COPROPIETARIO** del predio denominado objeto del trámite, a través del oficio N° 2337.

Que para el día trece (13) de marzo de 2023, mediante escrito radicado en la C.R.Q. bajo el número 02727-23, el señor **JUAN CARLOS VEGA MORALES** identificado con cédula de ciudadanía N° **7.557.826**, quien ostenta la calidad de **COPROPIETARIO** del predio denominado **2) URBANIZACIÓN VILLA INES LOTE # 5** ubicado en la vereda **EL CAIMO** del Municipio de **ARMENIA (Q)**, interpone recurso de reposición contra la resolución No. 319 de fecha del día 24 de febrero de 2023 **"POR MEDIO DE LA CUAL SE NIEGA UN PERMISO DE VERTIMIENTO DE AGUAS RESIDUALES DOMÉSTICAS PARA EL PREDIO DENOMINADO 2) URBANIZACIÓN VILLA INES LOTE # 5 UBICADO EN LA VEREDA EL CAIMO DEL MUNICIPIO DE ARMENIA (Q) Y SE ADOPTAN OTRAS DISPOSICIONES"**.

### PROCEDENCIA DEL RECURSO DE REPOSICIÓN INTERPUESTO

Que antes de entrar a realizar el análisis jurídico del recurso de reposición interpuesto por el señor **JUAN CARLOS VEGA MORALES** identificado con cédula de ciudadanía N° **7.557.826**, quien ostenta la calidad de **COPROPIETARIO** del predio denominado **2) URBANIZACIÓN VILLA INES LOTE # 5** ubicado en la vereda **EL CAIMO** del Municipio de **ARMENIA (Q)**, identificado con matrícula inmobiliaria N° **280-185048** y ficha catastral N° **63001000300000000334800000000**, la Subdirección de Regulación y Control Ambiental entrará a evaluar si en efecto, el recurso reúne los requisitos necesarios para su procedencia.

Que la Ley 1437 de 2011 "Código de Procedimiento Administrativo y de lo Contencioso Administrativo", desarrolla a partir del artículo 74 y siguientes el Capítulo correspondiente a los recursos, en el cual se determina la procedencia de éstos contra los actos



## RESOLUCIÓN N° 728 DEL 11 DE ABRIL DE 2023

### ARMENIA, QUINDIO

#### **"POR MEDIO DE LA CUAL SE RESUELVE EL RECURSO DE REPOSICIÓN INTERPUESTO EN CONTRA DE LA RESOLUCIÓN 319 DEL (VEINTICUATRO) 24 DE FEBRERO DE (DOS MIL VEINTITRES) 2023"**

administrativos, la improcedencia, oportunidad y presentación, requisitos, pruebas, entre otros, los cuales estipulan lo siguiente:

**"Artículo 74. Recursos contra los actos administrativos.** Por regla general, contra los actos definitivos procederán los siguientes recursos:

1. El de reposición, ante quien expidió la decisión para que la aclare, modifique, adicione o revoque.
2. El de apelación, para ante el inmediato superior administrativo o funcional con el mismo propósito.

No habrá apelación de las decisiones de los Ministros, Directores de Departamento Administrativo, superintendentes y representantes legales de las entidades descentralizadas ni de los directores u organismos superiores de los órganos constitucionales autónomos.

Tampoco serán apelables aquellas decisiones proferidas por los representantes legales y jefes superiores de las entidades y organismos del nivel territorial.

**NOTA:** El texto subrayado fue declarado EXEQUIBLE por la Corte Constitucional mediante Sentencia C-248 de 2013.

3. El de queja, cuando se rechace el de apelación.

El recurso de queja es facultativo y podrá interponerse directamente ante el superior del funcionario que dictó la decisión, mediante escrito al que deberá acompañarse copia de la providencia que haya negado el recurso.

De este recurso se podrá hacer uso dentro de los cinco (5) días siguientes a la notificación de la decisión.

Recibido el escrito, el superior ordenará inmediatamente la remisión del expediente, y decidirá lo que sea del caso.

**Artículo 75. Improcedencia.** No habrá recurso contra los actos de carácter general, ni contra los de trámite, preparatorios, o de ejecución excepto en los casos previstos en norma expresa.



## RESOLUCIÓN N° 728 DEL 11 DE ABRIL DE 2023

### ARMENIA, QUINDIO

#### **"POR MEDIO DE LA CUAL SE RESUELVE EL RECURSO DE REPOSICIÓN INTERPUESTO EN CONTRA DE LA RESOLUCIÓN 319 DEL (VEINTICUATRO) 24 DE FEBRERO DE (DOS MIL VEINTITRES) 2023"**

**Artículo 76. Oportunidad y presentación.** Los recursos de reposición y apelación deberán interponerse por escrito en la diligencia de notificación personal, o dentro de los diez (10) días siguientes a ella, o a la notificación por aviso, o al vencimiento del término de publicación, según el caso. Los recursos contra los actos presuntos podrán interponerse en cualquier tiempo, salvo en el evento en que se haya acudido ante el juez.

Los recursos se presentarán ante el funcionario que dictó la decisión, salvo lo dispuesto para el de queja, y si quien fuere competente no quisiere recibirlos podrán presentarse ante el procurador regional o ante el personero municipal, para que ordene recibirlos y tramitarlos, e imponga las sanciones correspondientes, si a ello hubiere lugar.

El recurso de apelación podrá interponerse directamente, o como subsidiario del de reposición y cuando proceda será obligatorio para acceder a la jurisdicción.

Los recursos de reposición y de queja no serán obligatorios.

**Artículo 77. Requisitos.** Por regla general los recursos se interpondrán por escrito que no requiere de presentación personal si quien lo presenta ha sido reconocido en la actuación. Igualmente, podrán presentarse por medios electrónicos.

Los recursos deberán reunir, además, los siguientes requisitos:

1. Interponerse dentro del plazo legal, por el interesado o su representante o apoderado debidamente constituido.
2. Sustentarse con expresión concreta de los motivos de inconformidad.
3. Solicitar y aportar las pruebas que se pretende hacer valer.
4. Indicar el nombre y la dirección del recurrente, así como la dirección electrónica si desea ser notificado por este medio.

Sólo los abogados en ejercicio podrán ser apoderados. Si el recurrente obra como agente oficioso, deberá acreditar la calidad de abogado en ejercicio, y prestar la caución que se le señale para garantizar que la persona por quien obra ratificará su actuación dentro del término de dos (2) meses.

Si no hay ratificación se hará efectiva la caución y se archivará el expediente.



## RESOLUCIÓN N° 728 DEL 11 DE ABRIL DE 2023

### ARMENIA, QUINDIO

#### **"POR MEDIO DE LA CUAL SE RESUELVE EL RECURSO DE REPOSICIÓN INTERPUESTO EN CONTRA DE LA RESOLUCIÓN 319 DEL (VEINTICUATRO) 24 DE FEBRERO DE (DOS MIL VEINTITRES) 2023"**

*Para el trámite del recurso el recurrente no está en la obligación de pagar la suma que el acto recurrido le exija. Con todo, podrá pagar lo que reconoce deber.*

**Artículo 78. Rechazo del recurso.** *Si el escrito con el cual se formula el recurso no se presenta con los requisitos previstos en los numerales 1, 2 y 4 del artículo anterior, el funcionario competente deberá rechazarlo. Contra el rechazo del recurso de apelación procederá el de queja.*

**Artículo 79. Trámite de los recursos y pruebas.** *Los recursos se tramitarán en el efecto suspensivo.*

*Los recursos de reposición y de apelación deberán resolverse de plano, a no ser que al interponerlos se haya solicitado la práctica de pruebas, o que el funcionario que ha de decidir el recurso considere necesario decretarlas de oficio.*

*Cuando con un recurso se presenten pruebas, si se trata de un trámite en el que interviene más de una parte, deberá darse traslado a las demás por el término de cinco (5) días.*

*Cuando sea del caso practicar pruebas, se señalará para ello un término no mayor de treinta (30) días. Los términos inferiores podrán prorrogarse por una sola vez, sin que con la prórroga el término exceda de treinta (30) días.*

*En el acto que decrete la práctica de pruebas se indicará el día en que vence el término probatorio.*

**Artículo 80. Decisión de los recursos.** *Vencido el período probatorio, si a ello hubiere lugar, y sin necesidad de acto que así lo declare, deberá proferirse la decisión motivada que resuelva el recurso.*

*La decisión resolverá todas las peticiones que hayan sido oportunamente planteadas y las que surjan con motivo del recurso."*

Que una vez evaluados los anteriores requisitos, la Subdirección de Regulación y Control Ambiental de la Corporación Autónoma Regional del Quindío C.R.Q., encuentra acorde a la luz de los artículos 74, 76 y 77 de la Ley 1437 de 2011, la presentación del recurso de reposición impetrado por el señor **JUAN CARLOS VEGA MORALES** identificado con cédula de ciudadanía N° **7.557.826**, quien ostenta la calidad de **COPROPIETARIO** del predio denominado **2) URBANIZACIÓN VILLA INES LOTE # 5** ubicado en la vereda **EL CAIMO**



## RESOLUCIÓN N° 728 DEL 11 DE ABRIL DE 2023

### ARMENIA, QUINDIO

#### **"POR MEDIO DE LA CUAL SE RESUELVE EL RECURSO DE REPOSICIÓN INTERPUESTO EN CONTRA DE LA RESOLUCIÓN 319 DEL (VEINTICUATRO) 24 DE FEBRERO DE (DOS MIL VEINTITRES) 2023"**

del Municipio de **ARMENIA (Q)**, identificado con matrícula inmobiliaria N° **280-185048** y ficha catastral N° **630010003000000003348000000000**, en contra de la Resolución No. 319 del 24 de febrero del año 2023, por medio de la cual se procede a negar el permiso de vertimiento, correspondiente al expediente administrativo número 9598-2022, toda vez que el mismo es viable desde la parte procedimental, dado que el recurso presentado reúne los requisitos y términos consagrados en la citada norma, habida cuenta que el mismo se interpuso por el interesado (copropietario) dentro de la correspondiente oportunidad legal, ante el funcionario competente, que para este caso es el Subdirector de Regulación y Control Ambiental de la Corporación Autónoma Regional del Quindío, aportando la dirección para recibir notificación, sustentó los motivos de inconformidad y demás requisitos legales exigidos en la norma ibídem.

### ARGUMENTOS EXPUESTOS POR EL RECURRENTE

Que el recurrente **JUAN CARLOS VEGA MORALES** identificado con cédula de ciudadanía N° **7.557.826**, quien ostenta la calidad de **COPROPIETARIO** del predio denominado **2) URBANIZACIÓN VILLA INES LOTE # 5** ubicado en la vereda **EL CAIMO** del Municipio de **ARMENIA (Q)**, identificado con matrícula inmobiliaria N° **280-185048** y ficha catastral N° **630010003000000003348000000000**, fundamentó el recurso de reposición, en los siguientes términos:

"(...)

Mediante el presente documento manifiesto mi inconformidad sobre la comunicación de la resolución No. 319 "POR MEDIO DE LA CUAL SE NIEGA UN PERMISO DE VERTIMIENTO DE AGUAS RESIDUALES DOMÉSTICAS PARA EL PREDIO DENOMINADO URBANIZACIÓN VILLA INES #5 UBICADO EN LA VEREDA EL CAIMO DEL MUNICIPIO DE ARMENIA (Q)"

Por ningún motivo el planteamiento de los 2.060 m2 del LOTE #5 DE LA PARCELACIÓN URBANIZACIÓN VILLA INÉS, lote con matrícula 280-185048 es violatorio, ya que el documento predominante interdisciplinario con el cual se rigen y se toman decisiones; y del cual tomó parte la CRQ en su momento, a saber: EL ACUERDO MUNICIPAL 019 DE 2.009 determina en el capítulo V, artículo 23, lo concerniente al área mínima de división jurídica de un predio en suelo suburbano.

### **"CAPÍTULO V- SUELO SUBURBANO**

*ARTÍCULO 19. CORREDORES VIALES SUBURBANOS. Constituyen esta categoría las áreas ubicadas dentro del suelo rural, en las que se mezclan los usos del suelo y las formas de vida del campo y la ciudad, diferentes a las clasificadas como áreas de expansión urbana, que pueden ser objeto de desarrollo con restricciones de uso, de intensidad y de densidad,*

## RESOLUCIÓN N° 728 DEL 11 DE ABRIL DE 2023

### ARMENIA, QUINDIO

#### **"POR MEDIO DE LA CUAL SE RESUELVE EL RECURSO DE REPOSICIÓN INTERPUESTO EN CONTRA DE LA RESOLUCIÓN 319 DEL (VEINTICUATRO) 24 DE FEBRERO DE (DOS MIL VEINTITRES) 2023"**

*garantizando el autoabastecimiento en servicios públicos domiciliarios, de conformidad con lo establecido en la Ley 142 de 1994.*

*Los suelos suburbanos para el Municipio son los siguientes:*

- 1. Corredor Suburbano pantanillo (Ver Plano 11).*
- 2. Corredor Suburbano Murillo (Ver Plano 12).*
- 3. Corredor Suburbano El Caimo (Ver plano 13).*
- 4. Corredor Suburbano Aeropuerto El Edén (Ver plano 14).*

*ARTICULO 20. DETERMINACIÓN DEL UMBRAL MÁXIMO DE SUBURBANIZACIÓN. Se Determina como umbral máximo de suburbanización el diez por ciento (10%); lo que representa que no más del 10% del total del suelo municipal puede ser clasificado como suelo suburbano.*

*La definición del umbral máximo de suburbanización constituye norma urbanística de carácter estructural y en ningún caso, salvo en el de la revisión de largo plazo del Plan de Ordenamiento, será objeto de modificación.*

*ARTICULO 21. DENSIDADES MÁXIMAS DE OCUPACIÓN EN SUELO SUBURBANO. De acuerdo a los decretos 3600 de 2007 y 4068 de 2008, las densidades máximas de ocupación del suelo suburbano no serán mayores a treinta por ciento (30%), aplicable a todos los usos a excepción de corredores viales suburbanos con vocación industrial que podrán incrementar la densidad y la ocupación hasta un máximo de cincuenta por ciento (50%).*

*ARTÍCULO 22 UNIDAD MÍNIMA DE ACTUACIÓN EN SUELO SUBURBANO. Se entenderá como la superficie mínima de terreno localizado en suelo suburbano que puede incluir una o varias unidades prediales para la ejecución de actuaciones urbanísticas de parcelación y edificación de inmuebles, de conformidad con los usos permitidos en el suelo rural suburbano, mediante una única licencia de parcelación en la que se garantice la ejecución y dotación de las áreas de cesión y de las obras de infraestructura de servicios públicos definidas para la totalidad de los predios incluidos en la unidad por parte de sus propietarios.*

*En ningún caso, la extensión de la unidad mínima de actuación para suelo suburbano en el suelo rural del municipio de Armenia podrá ser inferior a dos (2) hectáreas para todos los usos que se desarrollen en suelo rural suburbano.*

*Las unidades de planificación rural deberán señalar las normas a que se sujetará el desarrollo por parcelación de los predios que no puedan cumplir con la extensión de la unidad mínima de actuación, cuando se encuentren rodeados por otros desarrollos urbanísticos o predios que hayan concluido el proceso de parcelación.*



## RESOLUCIÓN N° 728 DEL 11 DE ABRIL DE 2023

### ARMENIA, QUINDIO

**"POR MEDIO DE LA CUAL SE RESUELVE EL RECURSO DE REPOSICIÓN INTERPUESTO EN CONTRA DE LA RESOLUCIÓN 319 DEL (VEINTICUATRO) 24 DE FEBRERO DE (DOS MIL VEINTITRES) 2023"**

**ARTÍCULO 23 ÁREA MINIMA DE DIVISIÓN JURIDICA DE UN PREDIO EN SUELO SUBURBANO. El área mínima de división Jurídica de un predio en suelo suburbano será de dos mil metros cuadrados (2.000m<sup>2</sup>)."**

*Por lo anterior solicito sea permitido el sistema séptico para el lote #5, matrícula inmobiliaria 280-185048 de la urbanización Villa Inés, corredor suburbano el Caimo, Armenia Quindio.*

*Además el expediente 9598-2022 en los resultados de la visita técnica aprueba en toda su tecnicidad los requisitos exigidos para ser permitido dicho sistema séptico.*

(...)"

### CONSIDERACIONES DE LA SUBDIRECCIÓN DE REGULACIÓN Y CONTROL AMBIENTAL.

Atendiendo los argumentos expuestos en el recurso, se busca ejercer los principios de justicia, equidad, debido proceso, celeridad administrativa, evidenciando que efectivamente el acto administrativo se notificó por correo electrónico el día 02 de marzo de 2023 a través del radicado N° 02376, al señor **JUAN CARLOS VEGA MORALES** identificado con cédula de ciudadanía N° **7.557.826**, quien ostenta la calidad de **COPROPIETARIO** del predio denominado **2) URBANIZACIÓN VILLA INES LOTE # 5** ubicado en la vereda **EL CAIMO** del Municipio de **ARMENIA (Q)**, identificado con matrícula inmobiliaria N° **280-185048** y ficha catastral N° **630010003000000003348000000000** y se comunicó al señor **HECTOR FABIO MORALES PIÑEROS** identificado con cédula de ciudadanía N° **9.739.473**, quien ostenta la calidad de **COPROPIETARIO** del predio denominado objeto del trámite, a través del oficio N° 2337, sin embargo es pertinente aclarar que la Resolución número 319 del 24 de febrero de 2023, por medio de la cual se declara la negación del permiso de vertimiento y se ordena el archivo del trámite, se encuentra debidamente expedida, con los requisitos de forma y procedimentales que exige la ley en la documentación que reposa en el expediente.

Aunado a lo anterior, y teniendo en cuenta los argumentos plasmados por el recurrente, la Subdirección de Regulación y Control Ambiental de la Corporación Autónoma Regional del Quindío, realizó el análisis pertinente y considero con base a la Resolución Nro. 63001-2-190218 del 27 de marzo de 2019 "**POR MEDIO DE LA CUAL SE OTORGA MODIFICACIÓN SENCILLA DE LA RESOLUCIÓN 2-1820006 DICIEMBRE 10 DE 2018**", expedida por el curador

## RESOLUCIÓN N° 728 DEL 11 DE ABRIL DE 2023

### ARMENIA, QUINDIO

#### **"POR MEDIO DE LA CUAL SE RESUELVE EL RECURSO DE REPOSICIÓN INTERPUESTO EN CONTRA DE LA RESOLUCIÓN 319 DEL (VEINTICUATRO) 24 DE FEBRERO DE (DOS MIL VEINTITRES) 2023"**

urbano No. 2 JHON FLOVERT MÁRQUEZ PINZÓN, que los predios que se encuentran en la **URBANIZACIÓN VILLA INES**, cumplen con la Resolución 720 de 2010 emanada de la Dirección de la Corporación Autónoma Regional del Quindio por medio de la cual se incorporan las determinantes ambientales, teniendo en cuenta que en esta resolución se encuentra plasmado que las:

"(...)

**Densidades máximas vivienda suburbana.** *Las densidades máximas de vivienda a las que se sujetará el desarrollo de los suelos suburbanos en los municipios del Departamento del Quindío estarán limitadas por los siguientes criterios:*

**No podrá ser mayor a 4 viviendas/Ha neta.** *Se entiende como área neta la resultante de descontar del área bruta, áreas para la localización de infraestructura para el sistema principal y de transporte, las redes primarias de servicios públicos y las áreas de conservación y protección de los recursos naturales y paisajísticos.*

(...)"

Aunado a lo anterior y teniendo en cuenta que el lote madre contaba con un área de 2,725 hectáreas, para dar aplicación a lo estipulado en la resolución 720 de 2010 emanada por la Dirección de la Corporación Autónoma Regional del Quindio, por medio de la cual se adoptan las determinantes ambientales, la cual establece que **para vivienda campestre no podrá ser mayor a 4 viviendas/Ha neta**, la urbanización podría contar máximo con 10 viviendas, y evidenciado que la **URBANIZACIÓN VILLA INÉS** cuenta con 9 viviendas, cumple con establecido en la resolución 720 de 2010.

Finalmente, resulta pertinente manifestar que para el caso en particular se infiere que no se le da aplicación a las Resoluciones 1774 del 19 de junio DE 2018 "POR MEDIO DE LA CUAL SE ADOPTA EL DOCUMENTO PARA LA DEFINICION DE LA EXTENSION MAXIMA DE LOS CORREDORES VIALES SUBURBANOS DE LOS MUNICIPIOS DEL DEPARTAMENTO DEL QUINDIO" y la Resolución 3088 del 10 de octubre de 2018 expedidas por la CRQ, en las cuales se regula la definición de la extensión máxima de los corredores viales suburbanos de los municipios del Departamento del Quindío, y en las cuales se contempla lo siguiente respecto a las densidades para vivienda suburbana:

"Se entiende por densidad máxima de vivienda suburbana, el número de viviendas por unidad de área bruta, medida en hectáreas.



## RESOLUCIÓN N° 728 DEL 11 DE ABRIL DE 2023

### ARMENIA, QUINDIO

#### **"POR MEDIO DE LA CUAL SE RESUELVE EL RECURSO DE REPOSICIÓN INTERPUESTO EN CONTRA DE LA RESOLUCIÓN 319 DEL (VEINTICUATRO) 24 DE FEBRERO DE (DOS MIL VEINTITRES) 2023"**

Para vivienda campestre no podrá ser mayor a 4 viviendas/Ha neta (Lotes de 2500 metros cuadrados). Se entiende como área neta la resultante de descontar del área bruta, áreas para la localización de infraestructura para el sistema principal y de transporte, las redes primarias de servicios públicos y las áreas de conservación y protección de los recursos naturales y paisajísticos.

Toda vez que la fecha de apertura del predio **2) URBANIZACIÓN VILLA INES LOTE # 5** ubicado en la vereda **EL CAIMO** del Municipio de **ARMENIA (Q)**, identificado con matrícula inmobiliaria N° **280-185048** y ficha catastral N° **6300100030000000334800000000**, es del 25 de octubre de 2011, anterior a la fecha de expedición de las Resoluciones 1774 del 19 de junio DE 2018 "POR MEDIO DE LA CUAL SE ADOPTA EL DOCUMENTO PARA LA DEFINICION DE LA EXTENSION MAXIMA DE LOS CORREDORES VIALES SUBURBANOS DE LOS MUNICIPIOS DEL DEPARTAMENTO DEL QUINDIO" y la Resolución 3088 del 10 de octubre de 2018 expedidas por la CRQ.

En razón de lo antes expuesto, y en aras de garantizar el debido proceso que rige las actuaciones administrativas según lo estipulado en el artículo 29 de la Carta política, de la Constitución Política de Colombia, esta Subdirección se manifiesta de la siguiente manera:

Que es de gran importancia traer a colación el artículo 29 de la Carta Magna, que consagra el derecho fundamental al debido proceso así:

**"ARTICULO 29.** *El debido proceso se aplicará a toda clase de actuaciones judiciales y administrativas.*

*Nadie podrá ser juzgado sino conforme a leyes preexistentes al acto que se le imputa, ante juez o tribunal competente y con observancia de la plenitud de las formas propias de cada juicio.*

*En materia penal, la ley permisiva o favorable, aun cuando sea posterior, se aplicará de preferencia a la restrictiva o desfavorable.*

*Toda persona se presume inocente mientras no se la haya declarado judicialmente culpable. Quien sea sindicado tiene derecho a la defensa y a la asistencia de un abogado escogido por él, o de oficio, durante la investigación y el juzgamiento; a un debido proceso público sin dilaciones injustificadas; a presentar pruebas y a controvertir las que se alleguen en su contra; a impugnar la sentencia condenatoria, y a no ser juzgado dos veces por el mismo hecho.*

*Es nula, de pleno derecho, la prueba obtenida con violación del debido proceso."*



## RESOLUCIÓN N° 728 DEL 11 DE ABRIL DE 2023

### ARMENIA, QUINDIO

#### **"POR MEDIO DE LA CUAL SE RESUELVE EL RECURSO DE REPOSICIÓN INTERPUESTO EN CONTRA DE LA RESOLUCIÓN 319 DEL (VEINTICUATRO) 24 DE FEBRERO DE (DOS MIL VEINTITRES) 2023"**

Que por su parte el artículo 209 de la Constitución Política establece los principios de la función administrativa, señalando:

**"Artículo 209.** *La función administrativa está al servicio de los intereses generales y se desarrolla con fundamento en los principios de igualdad, moralidad, eficacia, economía, celeridad, imparcialidad y publicidad, mediante la descentralización, la delegación y la desconcentración de funciones.*

*Las autoridades administrativas deben coordinar sus actuaciones para el adecuado cumplimiento de los fines del Estado. La administración pública, en todos sus órdenes, tendrá un control interno que se ejercerá en los términos que señale la ley."*

Que los artículos primero y tercero del Código de Procedimiento Administrativo y de lo Contencioso Administrativo, consagra:

**"Artículo 1º.** *Finalidad de la parte primera. Las normas de esta Parte Primera tienen como finalidad proteger y garantizar los derechos y libertades de las personas, la primacía de los intereses generales, la sujeción de las autoridades a la Constitución y demás preceptos del ordenamiento jurídico, el cumplimiento de los fines estatales, el funcionamiento eficiente y democrático de la administración, y la observancia de los deberes del Estado y de los particulares...*

*(...) Artículo 3º. Principios. Todas las autoridades deberán interpretar y aplicar las disposiciones que regulan las actuaciones y procedimientos administrativos a la luz de los principios consagrados en la Constitución Política, en la Parte Primera de este Código y en las leyes especiales.*

*Las actuaciones administrativas se desarrollarán, especialmente, con arreglo a los principios del debido proceso, igualdad, imparcialidad, buena fe, moralidad, participación, responsabilidad, transparencia, publicidad, coordinación, eficacia, economía y celeridad.*

- 1. En virtud del principio del debido proceso, las actuaciones administrativas se adelantarán de conformidad con las normas de procedimiento y competencia establecidas en la Constitución y la ley, con plena garantía de los derechos de representación, defensa y contradicción.*

*En materia administrativa sancionatoria, se observarán adicionalmente los principios de legalidad de las faltas y de las sanciones, de presunción de inocencia, de no reformatio in pejus y non bis in ídem.*



## RESOLUCIÓN N° 728 DEL 11 DE ABRIL DE 2023

### ARMENIA, QUINDIO

#### **"POR MEDIO DE LA CUAL SE RESUELVE EL RECURSO DE REPOSICIÓN INTERPUESTO EN CONTRA DE LA RESOLUCIÓN 319 DEL (VEINTICUATRO) 24 DE FEBRERO DE (DOS MIL VEINTITRES) 2023"**

2. *En virtud del principio de igualdad, las autoridades darán el mismo trato y protección a las personas e instituciones que intervengan en las actuaciones bajo su conocimiento. No obstante, serán objeto de trato y protección especial las personas que por su condición económica, física o mental se encuentran en circunstancias de debilidad manifiesta...*

(...) 4. *En virtud del principio de buena fe, las autoridades y los particulares presumirán el comportamiento leal y fiel de unos y otros en el ejercicio de sus competencias, derechos y deberes.*

(...) 11. *En virtud del principio de eficacia, las autoridades buscarán que los procedimientos logren su finalidad y, para el efecto, removerán de oficio los obstáculos puramente formales, evitarán decisiones inhibitorias, dilaciones o retardos y sanearán, de acuerdo con este Código las irregularidades procedimentales que se presenten, en procura de la efectividad del derecho material objeto de la actuación administrativa...*

(...) 13. *En virtud del principio de celeridad, las autoridades impulsarán oficiosamente los procedimientos, e incentivarán el uso de las tecnologías de la información y las comunicaciones, a efectos de que los procedimientos se adelanten con diligencia, dentro de los términos legales y sin dilaciones injustificadas..."*

Que en diversas sentencias la Corte Constitucional se ha pronunciado sobre la protección y cumplimiento del debido proceso, el derecho de contradicción y de defensa así:

Que en Sentencia C-540/97, emitida por la Corte Constitucional se expuso:

***"(...) 3. La garantía constitucional del debido proceso y defensa y el proceso de responsabilidad fiscal.***

*El debido proceso se instituye en la Carta Política de 1991 como un derecho de rango fundamental de aplicación inmediata (arts. 29 y 85) que rige para toda clase de actuaciones, sean estas judiciales o administrativas, sometiéndolas a los procedimientos y requisitos legal y reglamentariamente establecidos, para que los sujetos de derecho puedan tramitar los asuntos sometidos a decisión de las distintas autoridades, con protección de sus derechos y libertades públicas, y mediante el otorgamiento de medios idóneos y oportunidades de defensa necesarios, de manera que garanticen la legalidad y certeza jurídica en las resoluciones que allí se adopten.*





## RESOLUCIÓN N° 728 DEL 11 DE ABRIL DE 2023

### ARMENIA, QUINDIO

#### **"POR MEDIO DE LA CUAL SE RESUELVE EL RECURSO DE REPOSICIÓN INTERPUESTO EN CONTRA DE LA RESOLUCIÓN 319 DEL (VEINTICUATRO) 24 DE FEBRERO DE (DOS MIL VEINTITRES) 2023"**

*De esa forma, se asegura la prevalencia de las garantías sustantivas y procesales requeridas, la imparcialidad del juzgador y la observancia de las reglas predeterminadas en la ley a fin de esclarecer los hechos investigados, así como la práctica, contradicción y valoración de las pruebas recaudadas y allegadas y la definición de los responsables y sus respectivas sanciones[1].*

*Su aplicación en los procesos administrativos ha sido reiterada por esta Corporación en diversos fallos, precisándose que quien participe en ellos debe tener la oportunidad de ejercer su defensa, presentar y solicitar pruebas, con la plena observancia de las formas propias que los rija.[2]*

**Así pues, el desconocimiento en cualquier forma del derecho al debido proceso en un trámite administrativo no sólo quebranta los elementos esenciales que lo conforman, sino que igualmente comporta una vulneración del derecho de acceso a la administración de justicia, del cual son titulares todas las personas naturales y jurídicas (C.P., art. 229), que en calidad de administrados deben someterse a la decisión de la administración, por conducto de sus servidores públicos competentes.**

*De otro lado, el Constituyente de 1991 dentro del propósito de asegurar que el manejo del patrimonio estatal se desenvuelva en un ámbito de moralidad, eficacia, economía y legalidad absoluta, asignó a los organismos relacionados con el control fiscal un carácter técnico y la autonomía administrativa y presupuestal requerida para el ejercicio de sus funciones...*

*No sólo razones de justicia avalan la solución propuesta, sino la de garantizar adecuadamente el derecho de defensa en una actuación administrativa que puede conducir a una afectación grave del patrimonio económico de una persona y a sus derechos fundamentales, e igualmente, la necesidad de preservar los principios de igualdad, celeridad, economía, eficiencia y eficacia de las actuaciones administrativas..."(Letra negrilla y cursiva fuera de texto)*

Que la Dirección Jurídica Distrital - Subdirección Distrital de Doctrina y Asuntos Normativos, de la Alcaldía de Bogotá, emitió concepto unificador de doctrina número 02 de fecha trece (13) de dos mil once (2011), sobre recursos en la vía gubernativa y notificaciones de los actos administrativos, el cual hace referencia expresa a las disposiciones legales que los reglamentan así:

**"(...) F. Recursos de la Vía Gubernativa**

COPIA  
AUTÉNTICA



## RESOLUCIÓN N° 728 DEL 11 DE ABRIL DE 2023

### ARMENIA, QUINDIO

#### **"POR MEDIO DE LA CUAL SE RESUELVE EL RECURSO DE REPOSICIÓN INTERPUESTO EN CONTRA DE LA RESOLUCIÓN 319 DEL (VEINTICUATRO) 24 DE FEBRERO DE (DOS MIL VEINTITRES) 2023"**

Los recursos en la vía gubernativa son los de reposición, apelación y queja<sup>3</sup>. El propósito de éstos es que la administración aclare, modifique o revoque el acto administrativo. El recurso de reposición se presenta ante el mismo funcionario que tomó la decisión, y el de apelación para ante el inmediato superior administrativo...

(...) En relación con los recursos, la Jurisdicción de lo Contencioso Administrativo ha señalado, en reiteradas oportunidades, que "han sido instaurados por el Legislador con dos finalidades, a saber: de un lado, dar la oportunidad a la Administración para que eventualmente corrija sus propios errores, si a ello hay lugar; y de otro, otorgar a los administrados oportunidades para que sea la propia Administración la que tienda a satisfacer los intereses de los mismos, tratando por esta vía reducir las contiendas jurisdiccionales. El agotamiento de la vía gubernativa, que se entiende hecho con la interposición de recursos, cuando a ellos hay lugar, y su consiguiente resolución, o subsidiariamente, cuando ha transcurrido el plazo legal para decidirlos, operándose el fenómeno del silencio administrativo, es un requisito procesal previo e indispensable, por mandato legal para poder acudir ante la jurisdicción contencioso-administrativa.

Entonces, la vía gubernativa no es sólo un escenario de discusión previa entre la administración y el administrado, sino un instrumento de defensa de la Administración...

#### **(...) J. Conclusiones**

a. Los recursos contra los actos administrativos constituyen un espacio para que la Administración tenga la oportunidad de corregir sus errores, y como tal ejercitar su defensa, así lo ha entendido la jurisprudencia, y se puede observar en la normativa existente. De ahí la importancia de tener claridad frente a la obligatoriedad o no del uso de los mismos por parte del afectado..."

Que así mismo la Corte Constitucional en la sentencia T-061 de 2002, fijó los siguientes lineamientos frente al derecho fundamental del debido proceso así:

**"La Constitución Política, en su artículo 29, prescribe que "el debido proceso se aplicará a toda clase de actuaciones judiciales y administrativas". En virtud de tal disposición, se reconoce el principio de legalidad como pilar fundamental en el ejercicio de las funciones por parte de las autoridades judiciales y administrativas, razón por la cual están obligadas a respetar las formas propias de cada juicio y a asegurar la efectividad de todas aquellas normas que permitan a los administrados presentar, solicitar y controvertir pruebas, y que en últimas, garanticen el ejercicio efectivo del derecho de defensa.**

De esta manera, el debido proceso se define como la regulación jurídica que de manera previa limita los poderes del Estado y establece las garantías de protección a los derechos



## RESOLUCIÓN N° 728 DEL 11 DE ABRIL DE 2023

### ARMENIA, QUINDIO

#### **"POR MEDIO DE LA CUAL SE RESUELVE EL RECURSO DE REPOSICIÓN INTERPUESTO EN CONTRA DE LA RESOLUCIÓN 319 DEL (VEINTICUATRO) 24 DE FEBRERO DE (DOS MIL VEINTITRES) 2023"**

*de los administrados, de modo que ninguna de las actuaciones de las autoridades públicas dependa de su propio arbitrio, sino que se encuentren sujetas a los procedimientos señalados en la ley.*

*Al respecto, la Corte ha determinado que "Corresponde a la noción de debido proceso, el que se cumple con arreglo a los procedimientos previamente diseñados para preservar las garantías que protegen los derechos de quienes están involucrados en la respectiva relación o situación jurídica, cuando quiera que la autoridad judicial o administrativa deba aplicar la ley en el juzgamiento de un hecho o una conducta concreta, lo cual conduzca a la creación, modificación o extinción de un derecho o la imposición de una obligación o sanción...."*

*... En esencia, el derecho al debido proceso tiene la función de defender y preservar el valor de la justicia reconocida en el preámbulo de la Carta Fundamental, como una garantía de la convivencia social de los integrantes de la comunidad nacional....." (Sentencia C-214 de 1994 M.P. Antonio Barrera Carbonell).*

*Ahora bien, el debido proceso administrativo como derecho fundamental se manifiesta a través de un conjunto complejo de principios, reglas y mandatos que la ley le impone a la Administración para su ordenado funcionamiento (entre otros, se destacan las disposiciones previstas en el artículo 209 de la Constitución y en el capítulo I del Título I del C.C.A., referente a los principios generales de las actuaciones administrativas), por virtud de los cuales, es necesario notificar a los administrados de las actuaciones que repercutan en sus derechos, otorgarles la oportunidad de expresar sus opiniones, y de presentar y solicitar las pruebas que demuestren sus derechos. Actuaciones que, en todos los casos, deben ajustarse a la observancia plena de las disposiciones, los términos y etapas procesales descritas en la ley.*

*De esta manera, el debido proceso administrativo exige de la Administración el acatamiento pleno de la Constitución y ley en el ejercicio de sus funciones (artículos 6º, 29 y 209 de la Constitución), so pena de desconocer los principios que regulan la actividad administrativa (igualdad, imparcialidad, publicidad, contradicción y moralidad), y de contera, vulnerar derechos fundamentales de quienes acceden o son vinculados a las actuaciones de la Administración, y en especial el derecho de acceso a la administración de justicia. (Letra negrilla y cursiva fuera del texto original).*

Que así las cosas los recursos, se constituyen en las prerrogativas que tiene la administración para aclarar, modificar o revocar sus propios actos, así lo expresado la Honorable corte constitucional en reiteradas sentencias, como la **T-041/12**

## RESOLUCIÓN N° 728 DEL 11 DE ABRIL DE 2023

### ARMENIA, QUINDIO

**"POR MEDIO DE LA CUAL SE RESUELVE EL RECURSO DE REPOSICIÓN INTERPUESTO EN CONTRA DE LA RESOLUCIÓN 319 DEL (VEINTICUATRO) 24 DE FEBRERO DE (DOS MIL VEINTITRES) 2023"**

**"INTERPOSICION DE RECURSOS EN LA VIA GUBERNATIVA-Reiteración jurisprudencial**

*Además de constituir un requisito previo a la interposición de las acciones judiciales para resolver un conflicto con la administración, también se asimila a un derecho de petición, ya que a través de tales recursos el administrado eleva una petición respetuosa a la autoridad pública que tiene como finalidad obtener la aclaración, la modificación o la revocación de un determinado acto.*

(...)" El Consejo de Estado ha definido el límite y el alcance de las facultades de las autoridades administrativas para modificar sus actuaciones previas durante el trámite administrativo.

Que en sentencia del diecisiete (17) de julio de mil novecientos noventa y uno (1991), la Sección Tercera de la Sala de lo Contencioso Administrativo del Consejo de Estado hizo el siguiente pronunciamiento:

*"Si bien es cierto la norma que se deja transcrita agrega: "Y las (cuestiones) que aparezcan con motivo del recurso, aunque no lo hayan sido antes", no quiere esto significar que a la administración se le concedan poderes oficiosos de revocatoria. No, el texto impone otra interpretación armónica y sistemática: en él se le da amplitud al recurrente para que con motivo del recurso puede plantear puntos nuevos no alegados durante el procedimiento de expedición del acto inicial (o definitivo en la terminología de inciso final del artículo 50 ibídem); y se le permite a la administración que estime o considere puntos nuevos, siempre y cuando encajen en la órbita de lo pretendido por el recurrente."*

Que de igual manera, la doctrina especializada sobre el tema, en concordancia con la interpretación que al respecto ha realizado el Consejo de Estado, ha reconocido que la autoridad administrativa está obligada a decidir sobre las cuestiones que se hayan planteado con motivo del recurso, aun así se trate de cuestiones que no hayan surgido anteriormente:

*"La decisión que pone fin a la vía gubernativa deberá ser motivada tanto en sus aspectos de hecho como de derecho, lo mismo que en los de conveniencia si son del caso. Lo anterior se reafirma en razón de que estamos frente a una nueva decisión administrativa, que no se aparte formalmente de las producidas durante la etapa de la actuación administrativa. De aquí que el legislador exija los mismos requisitos que para la expedición del primer acto, para el acto final, esto es, para el que resuelve la vía gubernativa; en este sentido, abordará todas las cuestiones que se hayan planteado y las que aparezcan con motivo del recurso, aunque no lo hubieren sido antes."*



## RESOLUCIÓN N° 728 DEL 11 DE ABRIL DE 2023

### ARMENIA, QUINDIO

#### **"POR MEDIO DE LA CUAL SE RESUELVE EL RECURSO DE REPOSICIÓN INTERPUESTO EN CONTRA DE LA RESOLUCIÓN 319 DEL (VEINTICUATRO) 24 DE FEBRERO DE (DOS MIL VEINTITRES) 2023"**

Que el Título I de las Disposiciones Generales, artículo tercero del Código de Procedimiento Administrativo y de lo Contencioso Administrativo, consagra: *"Principios: Todas las autoridades deberán interpretar y aplicar las disposiciones que regulan las actuaciones y procedimientos administrativos a la luz de los principios consagrados en la Constitución Política, en la Parte Primera de este Código y en las leyes especiales.*

*Las actuaciones administrativas se desarrollarán, especialmente, con arreglo a los principios del debido proceso, igualdad, imparcialidad, buena fe, moralidad, participación, responsabilidad, transparencia, publicidad, coordinación, eficacia, economía y celeridad*

(...)." Que, en consecuencia, la decisión resolverá todas las peticiones que hayan sido oportunamente planteadas y las que surjan con motivo del recurso.

Que es obligación de las autoridades administrativas considerar todos aquellos temas que se hayan puesto en su conocimiento con motivo del recurso e igualmente los nuevos que se presenten dentro del trámite del mismo, los cuales deben ser valorados para la decisión de fondo, aun cuando no se hayan planteado con anterioridad a la interposición del recurso.

Que por todo lo expuesto, es deber de la administración decidir en derecho el acto impugnado, habiéndose ejercido en oportunidad legal el derecho de contradicción, al que tienen derecho los particulares, de conocer las decisiones de la administración que puedan afectarlos, sino también la oportunidad de controvertir por el medio de defensa aludido, de conformidad con lo previsto en el Artículo 42 del Código de Procedimiento Administrativo y de lo Contencioso Administrativo.

Que acorde a lo anterior, la documentación que obra en el expediente dentro de la solicitud presentada por el señor **JUAN CARLOS VEGA MORALES** identificado con cédula de ciudadanía N° **7.557.826**, quien ostenta la calidad de **COPROPIETARIO** del predio denominado **2) URBANIZACIÓN VILLA INES LOTE # 5** ubicado en la vereda **EL CAIMO** del Municipio de **ARMENIA (Q)**, identificado con matrícula inmobiliaria N° **280-185048** y ficha catastral N° **630010003000000003348000000000**, esta será tenida en cuenta dentro del recurso de Reposición, y valorada por la Autoridad Ambiental en la oportunidad procesal integral de revisión jurídica y técnica del expediente **9598** de **2022**.

Que efectivamente el predio **2) URBANIZACIÓN VILLA INES LOTE # 5** ubicado en la vereda **EL CAIMO** del Municipio de **ARMENIA (Q)**, identificado con matrícula inmobiliaria N° **280-185048** y ficha catastral N° **630010003000000003348000000000**, cumple con las resoluciones 1774 del 19 de junio DE 2018 "POR MEDIO DE LA CUAL SE ADOPTA EL DOCUMENTO PARA LA DEFINICION DE LA EXTENSION MAXIMA DE LOS CORREDORES VIALES SUBURBANOS DE LOS MUNICIPIOS DEL DEPARTAMENTO DEL QUINDIO" y la

## RESOLUCIÓN N° 728 DEL 11 DE ABRIL DE 2023

### ARMENIA, QUINDIO


#### **"POR MEDIO DE LA CUAL SE RESUELVE EL RECURSO DE REPOSICIÓN INTERPUESTO EN CONTRA DE LA RESOLUCIÓN 319 DEL (VEINTICUATRO) 24 DE FEBRERO DE (DOS MIL VEINTITRES) 2023"**

Resolución 3088 del 10 de octubre de 2018 expedidas por la CRQ, en las cuales se regula la definición de la extensión máxima de los corredores viales suburbanos de los municipios del Departamento del Quindío, es por esto que la resolución expedida con número 319 del 24 de febrero de 2023 quedará sin efectos.

Así las cosas, es pertinente que el trámite de permiso de vertimiento con radicado **9598 de 2022**, se devuelva a la etapa procesal de revisión jurídica integral de los documentos que reposan en el expediente.

En este orden y en aras de garantizar el debido proceso que rige las actuaciones administrativas, procederá la Subdirección de Regulación y Control Ambiental de la Corporación Autónoma Regional del Quindío a resolver de manera favorable el recurso de reposición interpuesto por el señor **JUAN CARLOS VEGA MORALES** identificado con cédula de ciudadanía N° **7.557.826**, quien ostenta la calidad de **COPROPIETARIO** del predio denominado **2) URBANIZACIÓN VILLA INES LOTE # 5** ubicado en la vereda **EL CAIMO** del Municipio de **ARMENIA (Q)**, identificado con matrícula inmobiliaria N° **280-185048** y ficha catastral N° **63001000300000000334800000000**, contra la Resolución número 319 del 24 de febrero de 2023 procediendo a reponer el acto administrativo y ordenando continuar con el trámite de permiso de vertimiento radicado bajo el No. 9598 de 2022, tal y como se establecerá en la parte resolutive del presente acto administrativo, de conformidad con lo señalado en el artículo 2.2.3.3.5.5. del Decreto 1076 de 2015 (Modificado parcialmente por el Decreto 050 de 2018), que consagra el Procedimiento para la obtención del permiso de vertimientos que compilo el artículo 45 del Decreto 3930 de 2010.

La Corporación Autónoma Regional del Quindío – CRQ, en virtud del artículo 9 de la Ley 1437 de 2011, la cual establece las prohibiciones de las autoridades, indicando en el numeral 4: "Exigir constancias, certificaciones o documentos que reposen en la respectiva Entidad". De igual manera, el artículo noveno del Decreto 019 de 2012 "Ley Antitrámites", trata sobre la prohibición de exigir documentos que reposan en la entidad señalando: "Cuando se esté adelantando un trámite ante la administración, se prohíbe exigir actos administrativos, constancias, certificaciones o documentos que ya reposen en la entidad ante la cual se está tramitando la respectiva actuación (...)" y de los principios de eficacia y economía que rigen las actuaciones administrativas, el primero propende porque las autoridades busquen que los procedimientos logren su finalidad, y para el efecto, deberán remover de oficio los obstáculos puramente formales, entre otros y el segundo tiene por finalidad que las autoridades procedan con austeridad y eficacia, optimizando el uso del tiempo y de los demás recursos, procurando el más alto nivel de calidad en las actuaciones y la protección de los derechos de las personas. Lo anterior en concordancia con el Decreto 2106 de 2019,



## RESOLUCIÓN N° 728 DEL 11 DE ABRIL DE 2023

### ARMENIA, QUINDIO

#### **"POR MEDIO DE LA CUAL SE RESUELVE EL RECURSO DE REPOSICIÓN INTERPUESTO EN CONTRA DE LA RESOLUCIÓN 319 DEL (VEINTICUATRO) 24 DE FEBRERO DE (DOS MIL VEINTITRES) 2023"**

*"Por el cual se dictan normas para simplificar, suprimir y reformar tramites, procesos y procedimientos innecesarios existentes en la administración pública".*

Que de conformidad con lo previsto en el Artículo 42 del Código de Procedimiento Administrativo y de lo Contencioso Administrativo, las autoridades administrativas están obligadas a tomar las decisiones que en derecho corresponda, motivadas, habiéndose dado oportunidad a los interesados para expresar sus opiniones, y con base en las pruebas e informes disponibles, y de todas las peticiones que hayan sido oportunamente planteadas dentro de la actuación por el peticionario y por los terceros reconocidos.

Que con base en la revisión de avances y el conocimiento del aumento progresivo de ingreso de solicitudes de permisos, licencias, concesiones y demás trámites ambientales, el Director General expidió la Resolución 044 del 11 de enero de 2017 *"Por medio de la cual se declara la congestión administrativa y se inicia un proceso de descongestión, normalización y atención oportuna de tramites ambientales y procedimientos administrativos en las dependencias de la Corporación Autónoma Regional del Quindío y se dictan otras disposiciones"*. Esta Resolución ha sido prorrogada mediante la Resolución 3524 del 29 de diciembre de 2017 y a su vez modificada por la resolución 824 de 2018, en consideración a la permanencia de las solicitudes sin resolver de fondo, a pesar de los avances logrados hasta la fecha.

Que con fundamento en lo anterior se desarrolla el proceso de descongestión en procura de normalizar trámites y de atención oportuna según la creación de los grupos internos y la asignación de personal contratista.

En virtud de lo anterior y al análisis jurídico de la Subdirección de Regulación y Control Ambiental de la Corporación Autónoma Regional del Quindío C.R.Q., encuentra mérito para acceder al recurso de reposición interpuesto por el señor **JUAN CARLOS VEGA MORALES** identificado con cédula de ciudadanía N° **7.557.826**, quien ostenta la calidad de **COPROPIETARIO** del predio denominado **2) URBANIZACIÓN VILLA INES LOTE # 5** ubicado en la vereda **EL CAIMO** del Municipio de **ARMENIA (Q)**, identificado con matrícula inmobiliaria N° **280-185048** y ficha catastral N° **63001000300000000334800000000**.

Que por tanto, el Subdirector de Regulación y Control Ambiental de la Corporación Autónoma Regional del Quindío CRQ, en uso de sus atribuciones y en mérito de lo expuesto,

#### **RESUELVE:**

**ARTÍCULO PRIMERO. - REPONER** en todas sus partes la Resolución No. 319 del 24 de febrero de 2023, **"POR MEDIO DE LA CUAL SE NIEGA UN PERMISO DE VERTIMIENTO DE AGUAS RESIDUALES DOMÉSTICAS PARA EL PREDIO DENOMINADO 2) URBANIZACIÓN**

## RESOLUCIÓN N° 728 DEL 11 DE ABRIL DE 2023

### ARMENIA, QUINDIO

**"POR MEDIO DE LA CUAL SE RESUELVE EL RECURSO DE REPOSICIÓN INTERPUESTO EN CONTRA DE LA RESOLUCIÓN 319 DEL (VEINTICUATRO) 24 DE FEBRERO DE (DOS MIL VEINTITRES) 2023"**

**VILLA INES LOTE # 5 UBICADO EN LA VEREDA EL CAIMO DEL MUNICIPIO DE ARMENIA (Q) Y SE ADOPTAN OTRAS DISPOSICIONES** presentado por el señor **JUAN CARLOS VEGA MORALES** identificado con cédula de ciudadanía N° **7.557.826**, quien ostenta la calidad de **COPROPIETARIO** del predio denominado **2) URBANIZACIÓN VILLA INES LOTE # 5** ubicado en la vereda **EL CAIMO** del Municipio de **ARMENIA (Q)**, identificado con matrícula inmobiliaria N° **280-185048** y ficha catastral N° **63001000300000000334800000000**, por las razones jurídicas expuestas a lo largo del presente acto administrativo.

**ARTICULO SEGUNDO:** Como consecuencia de lo anterior, devolver el expediente a la etapa procesal de revisión jurídica integral de los documentos que reposan en el expediente 9598 de 2022 para resolver la solicitud de permiso de vertimientos.

**ARTICULO TERCERO: NOTIFICAR** el presente acto administrativo al señor **JUAN CARLOS VEGA MORALES** identificado con cédula de ciudadanía N° **7.557.826**, quien ostenta la calidad de **COPROPIETARIO** del predio denominado **2) URBANIZACIÓN VILLA INES LOTE # 5** ubicado en la vereda **EL CAIMO** del Municipio de **ARMENIA (Q)**, identificado con matrícula inmobiliaria N° **280-185048** y ficha catastral N° **63001000300000000334800000000**, se hará en los términos estipulados en Código de procedimiento Administrativo y de lo Contencioso Administrativo.

**ARTÍCULO CUARTO. - INDICAR** que contra la presente Resolución NO procede recurso alguno.

**ARTICULO QUINTO:** La presente Resolución rige a partir de la fecha de ejecutoría, de conformidad con el artículo 87 del Código de Procedimiento Administrativo y de lo Contencioso Administrativo.

**ARTÍCULO SEXTO: PUBLÍQUESE.** De conformidad con el artículo 71 de la Ley 99 de 1993 y Artículo 65 del Código de Procedimiento Administrativo y de lo Contencioso Administrativo, El encabezado y la parte Resolutiva de la presente Resolución, deberá ser publicada en el boletín ambiental de la C.R.Q., en los términos legalmente establecidos.

### NOTIFÍQUESE, PUBLÍQUESE Y CÚMPLASE

  
**CARLOS ARIEL TRUKE OSPINA**

Subdirector de Regulación y Control Ambiental

  
VANESA TORRES VALENCIA  
Abogada SRCA-CRO

  
JEYSSI RENTERIA TRIANA  
Profesional Universitario Grado 10

MARIA ELENA RAMIREZ SALAZAR  
Profesional Especializada Grado 16