



**RESOLUCIÓN N° 761 DEL 13 DE ABRIL DE 2023
ARMENIA, QUINDIO**

**"POR MEDIO DE LA CUAL SE NIEGA EL REGISTRO DEL RECURSO HIDRICO
PARA EL PREDIO DENOMINADO 1) VEREDA LA ESMERALDA UBICADO EN LA
VEREDA ARMENIA DEL MUNICIPIO DE ARMENIA (Q)"**

EL SUBDIRECTOR DE LA SUBDIRECCION DE REGULACIÓN Y CONTROL AMBIENTAL DE LA CORPORACIÓN AUTÓNOMA REGIONAL DEL QUINDÍO, en uso de sus atribuciones legales contenidas en la Ley General Ambiental de Colombia, el Código de Procedimiento Administrativo y de lo Contencioso Administrativo y la Resolución 2169 del 12 de diciembre de 2016 " Por la cual se modifica el Manual Específico de Funciones y Competencias Laborales de los empleos de la Corporación Autónoma Regional del Quindío", modificada por las Resoluciones 066 del 16 de enero de 2017, Resolución 081 del 18 de enero de 2017, Resolución No.1035 del 03 de mayo del 2019, y a su vez modificada esta última por la Resolución No.1861 del 14 de septiembre del 2020 ", emanadas de la Dirección General de la Corporación Autónoma Regional del Quindío y,

CONSIDERANDO

Que el día 26 de mayo del año 2015, el gobierno nacional expidió el decreto 1076 de 2015 **"Por medio del cual se expide el Decreto Único Reglamentario del Sector Ambiente y Desarrollo Sostenible"**, en el cual incorporó gran parte de la normatividad Ambiental que rige en el territorio colombiano, es así como se establece que el Decreto 1076 de 2015 reglamenta, entre otros aspectos, lo concerniente al ordenamiento del recurso hídrico.

Que el día 2 de septiembre del año 2020, el ministerio de ambiente y desarrollo sostenible expide el decreto 1210 de 2020 **"Por el cual se modifica y adiciona parcialmente el Decreto 1076 de 2015, Decreto Único Reglamentario de Sector Ambiente y Desarrollo Sostenible en relación con el Registro de Usuarios del Recurso Hídrico, se reglamenta parcialmente el artículo 279 de la Ley 1955 de 2019 y se dictan otras disposiciones"**, en el que estableció el Registro de Usuarios del Recurso hídrico.

Que mediante solicitud radicada bajo el número **4683-22** el día diecinueve (19) de abril de dos mil veintidós (2022), la señora **LUZ MARY CARDOSO DIAZ** identificada con cédula de ciudadanía N° **41.917.090**, quien ostenta la calidad de **APODERADA** de la señora **LUZ STELLA CARDOZO DIAZ** identificada con cédula de ciudadanía N° **41.909.204**, **PROPIETARIA**, presentó ante la **CORPORACIÓN AUTÓNOMA REGIONAL DEL QUINDÍO – CRQ** solicitud tendiente a obtener **REGISTRO DE USUARIOS DEL RECURSO HIDRICO**, en beneficio del predio denominado: **1) VEREDA LA ESMERALDA** ubicado en la vereda **ARMENIA** del Municipio de **ARMENIA (Q)**, identificado con matrícula inmobiliaria N° **280-70985** y ficha catastral N° **000300000000638000000000**, de acuerdo a la información aportada a la solicitud, con la cual allega:

- Formulario para la presentación de solicitud de registro de usuarios del recurso hídrico, diligenciado y firmado por la señora **LUZ MARY CARDOSO DIAZ** identificada con cédula de ciudadanía N° **41.917.090**, quien ostenta la calidad de **APODERADA** de la señora **LUZ STELLA CARDOZO DIAZ** identificada con cédula de ciudadanía N° **41.909.204**, **PROPIETARIA** del predio denominado: **1) VEREDA LA ESMERALDA** ubicado en la vereda **ARMENIA** del Municipio de **ARMENIA (Q)**.
- Certificado de tradición del predio denominado **1) VEREDA LA ESMERALDA** ubicado en la vereda **ARMENIA** del Municipio de **ARMENIA (Q)**, identificado con matrícula inmobiliaria N° **280-70985** y ficha catastral N° **0003000000006380(0000000**, expedido por la oficina de registro de instrumentos públicos de Armenia (Q), el día 18 de abril 2022.
- Poder general otorgado por la señora **LUZ STELLA CARDOZO DIAZ** identificada con cédula de ciudadanía N° **41.909.204**, **PROPIETARIA** del predio denominado:



**RESOLUCIÓN N° 761 DEL 13 DE ABRIL DE 2023
ARMENIA, QUINDIO**

**"POR MEDIO DE LA CUAL SE NIEGA EL REGISTRO DEL RECURSO HIDRICO
PARA EL PREDIO DENOMINADO 1) VEREDA LA ESMERALDA UBICADO EN LA
VEREDA ARMENIA DEL MUNICIPIO DE ARMENIA (Q)"**

1) VEREDA LA ESMERALDA ubicado en la vereda **ARMENIA** del Municipio de **ARMENIA (Q)**, a la señora **LUZ MARY CARDOSO DIAZ** identificada con cédula de ciudadanía N° **41.917.090**.

- Copia de la cédula de ciudadanía de la señora **LUZ MARY CARDOSO DIAZ** identificada con cédula de ciudadanía N° **41.917.090**.
- Descripción del sistema de tratamiento de aguas residuales domésticas del predio denominado **1) VEREDA LA ESMERALDA** ubicado en la vereda **ARMENIA** del Municipio de **ARMENIA (Q)**, realizado por el ingeniero civil **JOHN FABIO CRUZ CARDOSO**.
- Rotoplast del predio denominado **1) VEREDA LA ESMERALDA** ubicado en la vereda **ARMENIA** del Municipio de **ARMENIA (Q)**.

Que el día diecinueve (19) de abril de dos mil veintidós (2022), la Corporación Autónoma Regional de Quindío C.R.Q., procedió a establecer la tarifa a cancelar por parte del interesado correspondiente a los servicios de evaluación y publicación del trámite de registro de usuario del recurso hídrico, para el predio denominado **1) VEREDA LA ESMERALDA** ubicado en la vereda **ARMENIA** del Municipio de **ARMENIA (Q)**, por valor de ciento treinta y un mil ochocientos cincuenta y seis pesos m/cte (\$131.856.00), con el cual allega:

- Recibo de caja N° 2298, factura electrónica S0-2576 por concepto de servicio de evaluación para el trámite de registro de usuario del recurso hídrico, para el predio denominado **1) VEREDA LA ESMERALDA** ubicado en la vereda **ARMENIA** del Municipio de **ARMENIA (Q)**, por valor de ciento treinta y un mil ochocientos cincuenta y seis pesos m/cte (\$131.856.00), expedido el 19 de abril de 2022.

CONSIDERACIONES TÉCNICAS

Que el ingeniero civil JUAN SEBASTIAN MARTINEZ contratista de la Subdirección de Regulación y Control Ambiental de la C.R.Q. realizó visita técnica el día 20 de diciembre de 2022, a través de acta N° 65697, al predio denominado **1) VEREDA LA ESMERALDA** ubicado en la vereda **ARMENIA** del Municipio de **ARMENIA (Q)**, en el cual se observó lo siguiente:

"DESCRIPCIÓN DE LOS ASPECTOS ENCONTRADOS EN LA VISITA

Se observa un predio destinado a la comercialización de frutas y verduras, el cual se encuentra a la orilla de la carretera que de EL CAIMO conduce al club campestre, en la vereda Golconda. En el predio se observa una vivienda campestre habitada permanentemente por ocho (08) personas. La vivienda cuenta con un STARD prefabricado compuesto por: una (1) Trampa de Grasas de 250 litros, un (1) Tanque Séptico de 2000 litros y un (1) filtro Anaerobio de Flujo Ascendente de 2000 litros. Para la disposición final de las aguas tratadas, se cuenta con un campo de infiltración. Se observa una quebrada a 25 metros de la disposición final. No se Observan afectaciones ambientales.

(...)"

(Se anexa el respectivo registro e informe fotográfico)



**RESOLUCIÓN N° 761 DEL 13 DE ABRIL DE 2023
ARMENIA, QUINDIO**

**"POR MEDIO DE LA CUAL SE NIEGA EL REGISTRO DEL RECURSO HIDRICO
PARA EL PREDIO DENOMINADO 1) VEREDA LA ESMERALDA UBICADO EN LA
VEREDA ARMENIA DEL MUNICIPIO DE ARMENIA (Q)"**

Que el día veintiuno (21) de diciembre de 2022, el ingeniero civil **JUAN SEBASTIAN MARTINEZ**, contratista de la Subdirección de Regulación y Control Ambiental de la C.R.Q., evaluó técnica y ambientalmente la documentación allegada por el usuario para el trámite de registro de usuario del recurso hídrico, en el cual manifestó lo siguiente:

**"INFORME DE VISITA TÉCNICA PARA REGISTRO DE USUARIOS DEL
RECURSO HÍDRICO EN RELACIÓN A LOS VERTIMIENTOS AL SUELO
GENERADOS POR VIVIENDA RURAL DISPERSA**

FECHA: 21 de diciembre de 2022

SOLICITANTE: LUZ STELLA CARDOZO DIAZ

EXPEDIENTE: 04683-22

1. OBJETO

Evaluar el Cumplimiento y los parámetros mínimos de diseño según las recomendaciones técnicas generales establecidas en el Reglamento Técnico para el Sector de Agua potable y Saneamiento Básico RAS, adoptado mediante Resolución 0330 de 2017, en las soluciones individuales de saneamiento básico para el tratamiento de las aguas residuales domesticas provenientes de viviendas rurales dispersas del predio objeto de solicitud.

2. NORMATIVIDAD

La Corporación Autónoma Regional del Quindío – CRQ como Autoridad Ambiental, de acuerdo con la Ley 99 de 1993 a través de la Subdirección de Regulación y Control Ambiental - SRCA encuentra pertinente destacar:

Que según el Artículo 279 de la Ley 1955 de 2019 no requerirá permiso de vertimiento al suelo las aguas residuales provenientes de soluciones individuales de saneamiento básico utilizadas para el tratamiento de las aguas residuales domesticas provenientes de vivienda rural dispersa, no obstante, deberán ser sujeto de registro de vertimientos al suelo.

Que el Decreto 1210 del 2020 por el cual se reglamenta parcialmente el artículo 279 de la ley 1955 de 2019 y se modifica y adiciona parcialmente el decreto 1076 del 2015, decreto único reglamentario del sector ambiente y desarrollo sostenible en relación con el registro de usuarios del recurso hídrico según literal h) incluyendo estrictamente las siguientes actividades:

- *Bebida directa y preparación de alimentos para consumo inmediato.*
- *Satisfacción de necesidades como higiene personal, limpieza de elementos, materiales o utensilios.*
- *Actividad agrícola, pecuaria y acuícola para la subsistencia de quienes habitan la vivienda rural dispersa.*

Adicionalmente, la Corporación Autonomía Regional del Quindío adoptó la Resolución No. 1040 del 2021 "POR MEDIO DEL CUAL SE ADOPTA EL



**RESOLUCIÓN N° 761 DEL 13 DE ABRIL DE 2023
ARMENIA, QUINDIO**

**"POR MEDIO DE LA CUAL SE NIEGA EL REGISTRO DEL RECURSO HIDRICO
PARA EL PREDIO DENOMINADO 1) VEREDA LA ESMERALDA UBICADO EN LA
VEREDA ARMENIA DEL MUNICIPIO DE ARMENIA (Q)"**

PROCEDIMIENTO DE REGISTRO DE USUARIOS DEL RECURSO HIDRICO EN EL MARCO DEL DECRETO 1210 DEL 02 DE SEPTIEMBRE DE 2020 "POR EL CUAL SE MODIFICA Y ADICIONA PARCIALMENTE EL DECRETO 1076 DE 2015, DECRETO ÚNICO REGLAMENTARIO DE SECTOR AMBIENTE Y DESARROLLO SOSTENIBLE EN RELACIÓN CON EL REGISTRO DE USUARIOS DEL RECURSO HÍDRICO, SE REGLAMENTA PARCIALMENTE EL ARTÍCULO 279 DE LA LEY 1955 DE 2019 Y SE DICTAN OTRAS DISPOSICIONES".

3. INFORMACIÓN GENERAL DEL PREDIO

Nombre del predio	VEREDA LA ESMERALDA
Localización del predio (vereda)	ARMENIA
Localización del predio (municipio)	ARMENIA
Código catastral	0003000000000638000000000
Matrícula Inmobiliaria	280-70985
Área total [m ²]	Sin información
Clasificación del suelo	Sin información
Ubicación del vertimiento (coordenadas geográficas)	Latitud: 4° 28' 11.3" N Longitud: 75° 43' 24.7" W
Altura [m]	Sin información

Tabla 1. Información general del predio

**4. VERIFICACIÓN DE CUMPLIMIENTO DE CONDICIONES MÍNIMAS PARA
USUARIOS DE VIVIENDA RURAL DISPERSA:**

Items

- Tipo de vivienda o infraestructura generadora del vertimiento:

Vivienda campesina X

Vivienda campestre

Otra Cual:

Vivienda construida: Si X No

- Uso del suelo en el predio actualmente:

Agrícola Tipo de cultivo: Área destinada o capacidad:

Pecuario Tipo: Área destinada o capacidad:

Acuícola Tipo: Área destinada o capacidad:

Hotel Capacidad:

Turismo Capacidad:

Otro: X Cual: Comercial

- Actividad generadora del vertimiento: Doméstica

5. INFORMACION DEL VERTIMIENTO



**RESOLUCIÓN N° 761 DEL 13 DE ABRIL DE 2023
ARMENIA, QUINDIO**

**"POR MEDIO DE LA CUAL SE NIEGA EL REGISTRO DEL RECURSO HIDRICO
PARA EL PREDIO DENOMINADO 1) VEREDA LA ESMERALDA UBICADO EN LA
VEREDA ARMENIA DEL MUNICIPIO DE ARMENIA (Q)"**

- Descripción del Sistema de Tratamiento de Aguas Residuales Domésticas (STARD) evidenciado en visita:

Existe: Si X, No

Tapado:

Tapas de fácil acceso: Si

Completo: Si Pendiente de ajustes: No

Material: Prefabricado X Mampostería

Número de Contribuyentes: Permanentes 8 Temporales

- Trampa de grasas: No , Si X Capacidad [litros] 250 Ancho [m] Largo [m] Hu [m] Estado: En funcionamiento

- Tanque séptico: No , Si X Capacidad [litros] 2000 Ancho [m] Largo [m] Hu [m] Estado: En funcionamiento

-FAFA: No , Si X Capacidad [litros] 2000 Ancho [m] Largo [m] Hu [m] , Lecho Filtrante: Estado: En funcionamiento

Disposición final o Recurso natural receptor del vertimiento:

Cuerpo de agua , Cual:

Suelo X, mediante:

- Pozo de absorción: Diámetro [m] Hu [m]

- Campo de infiltración: X No. ramales: Distancia [m]

Estado:

Otro modulo de tratamiento: No , Si Cual

Funcionamiento adecuado del STARD No , Si X

Mantenimiento adecuado del STARD No , Si X

6. VALIDACIÓN DEL STARD SEGÚN RESOLUCIÓN No. 0330 DE 2017

Módulo de tratamiento	Capacidad mínima requerida según RAS-0330-17 [litros]	Capacidad existente [litros]	Conclusión (cumple/No Cumple)
Trampa de Grasas		250	
Tanque séptico		2000	
FAFA		2000	



RESOLUCIÓN N° 761 DEL 13 DE ABRIL DE 2023
ARMENIA, QUINDIO

"POR MEDIO DE LA CUAL SE NIEGA EL REGISTRO DEL RECURSO HIDRICO PARA EL PREDIO DENOMINADO 1) VEREDA LA ESMERALDA UBICADO EN LA VEREDA ARMENIA DEL MUNICIPIO DE ARMENIA (Q)"

Pozo de absorción / Campo de infiltración			
Otro módulo			
Observaciones			

Tabla 2. Validación de los módulos del STARD

7. DETERMINANTES AMBIENTALES

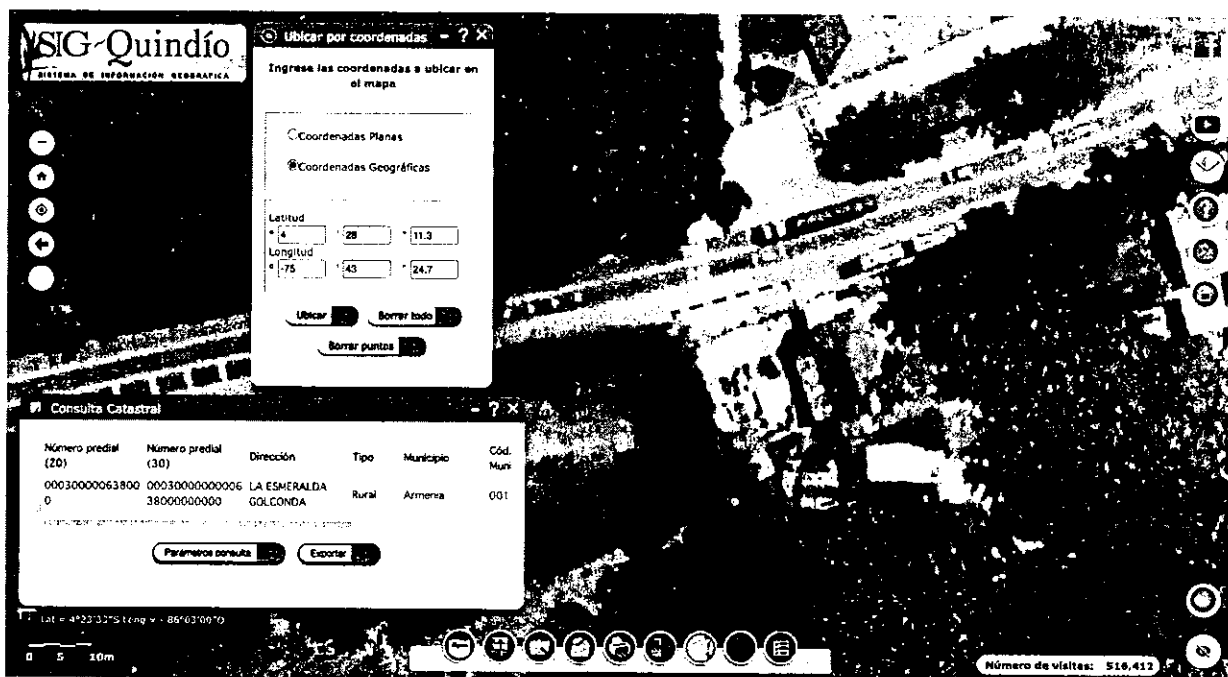


Imagen 1. Localización del vertimiento
Fuente: SIG Quindío

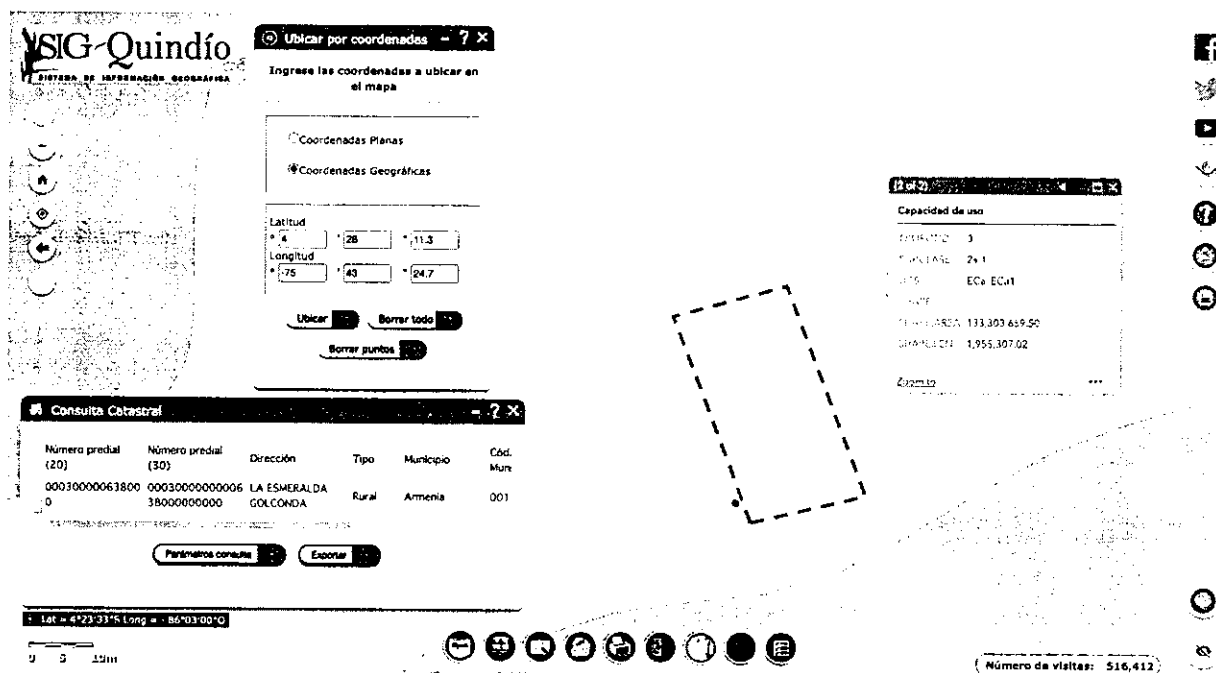


Imagen 2. Capacidad de uso de suelo en la ubicación del vertimiento
Fuente: SIQ Quindío

**RESOLUCIÓN N° 761 DEL 13 DE ABRIL DE 2023
ARMENIA, QUINDIO**

**"POR MEDIO DE LA CUAL SE NIEGA EL REGISTRO DEL RECURSO HIDRICO
PARA EL PREDIO DENOMINADO 1) VEREDA LA ESMERALDA UBICADO EN LA
VEREDA ARMENIA DEL MUNICIPIO DE ARMENIA (Q)"**

Según, lo evidenciado en el SIG Quindío y en el marco de la solicitud No. 04683-22, se identificó el predio VEREDA LA ESMERALDA, identificado con código catastral No. 000300000000063800000000 y matrícula inmobiliaria No. 280-70985, se encuentra sobre suelo con capacidad de uso agrológico 2s-1. Además, se evidencia que el punto de vertimiento se encuentra por fuera de polígonos de Suelos de Protección Rural y de Áreas y Ecosistemas Estratégicos.

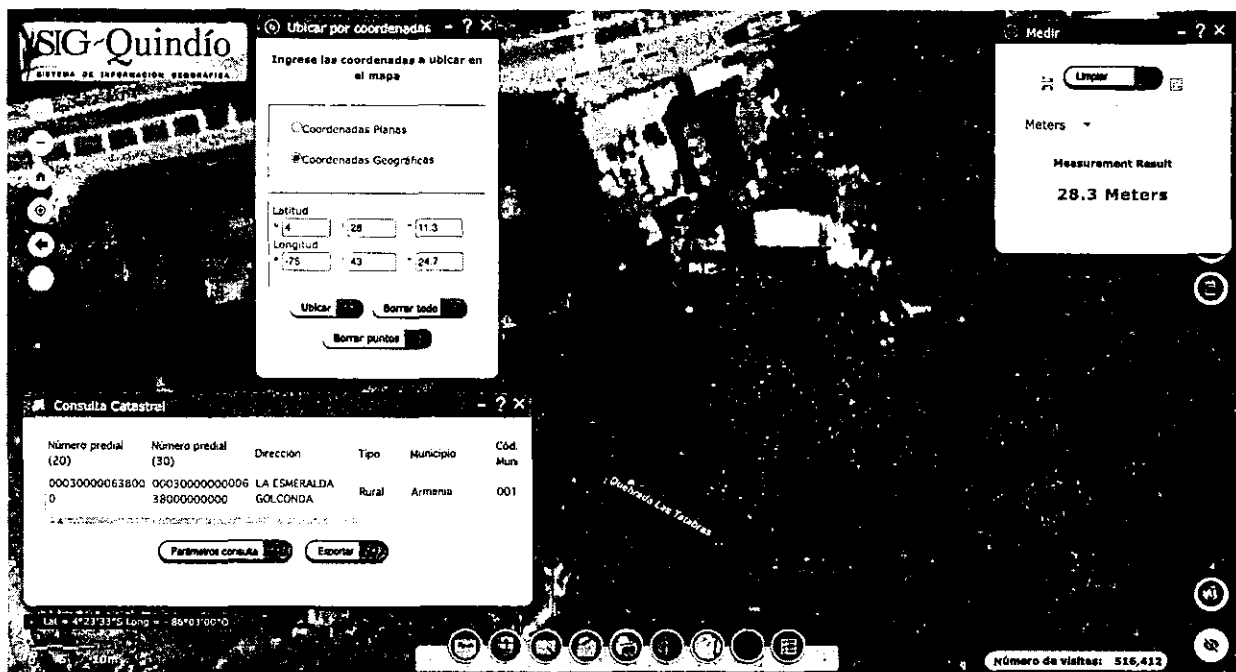


Imagen 3. Distancia del punto de descarga al drenaje superficial adyacente más cercano
Fuente: SIQ Quindío

Se debe tener en cuenta lo estipulado en el artículo 2.2.1.1.18.2 del Decreto 1076 de 2015, en el cual se establece una franja de protección para nacimientos de 100 metros a la redonda, y para fuentes hídricas, sean permanentes o no, de 30 metros. Esto a cada lado y paralelo a las líneas de mareas máximas establecidas en los últimos 50 años. Dicho lo anterior, se observó en el SIG Quindío haciendo uso de la herramienta MEDIR (ver Imagen 3) que **el punto de descarga de las aguas tratadas se encuentra a menos de treinta (30) metros del drenaje superficial adyacente más cercano**, razón por la cual la disposición final del sistema de tratamiento NO se puede ubicar en este punto.

- **EL PREDIO Y/O DESCARGA DEL VERTIMIENTO SE LOCALIZA EN ÁREA PROTEGIDA (SINAP):**

NO APLICA: X

DRMI SALENTO: ____

DRMI GÉNOVA: ____

DRMI CHILI BARRAGÁN: ____

DISTRITO DE CONSERVACIÓN DE SUELOS BARBAS BREMEN: ____

- **EL PREDIO Y/O DESCARGA DEL VERTIMIENTO SE LOCALIZA EN AREA DE ESPECIAL IMPORTANCIA ECOSISTEMICA:**



**RESOLUCIÓN N° 761 DEL 13 DE ABRIL DE 2023
ARMENIA, QUINDIO**

**"POR MEDIO DE LA CUAL SE NIEGA EL REGISTRO DEL RECURSO HIDRICO
PARA EL PREDIO DENOMINADO 1) VEREDA LA ESMERALDA UBICADO EN LA
VEREDA ARMENIA DEL MUNICIPIO DE ARMENIA (Q)"**

No aplica: X

Nacimientos de agua: ____

Cuerpo de agua superficial: ____ Cual: _____

Humedales: ____

Lagos, Lagunas O Lagunillas: ____

- **EL PREDIO Y/O CAPTACIÓN SE ENCUENTRA LEY SEGUNDA (RESERVA FORESTAL CENTRAL):**

ZONA TIPO A: ____

ZONA TIPO B: ____

ÁREAS CON PREVIA DECISIÓN DE ORDENAMIENTO: ____

8. OBSERVACIONES

- *El predio contentivo de la solicitud de registro de usuario del recurso hídrico se encuentra dentro de un núcleo poblado y está destinado a la comercialización de frutas y verduras.*
- *La disposición final se encuentra dentro de la franja de protección para fuentes hídricas permanentes establecida en el artículo 2.2.1.1.18.2 del Decreto 1076 de 2015, de treinta (30) metros a cada lado y paralelo a las líneas de mareas máximas establecidas en los últimos 50 años. Esto se pudo confirmar en la visita técnica de verificación de estado y funcionamiento del STARD con acta No. 65697 del 20 de diciembre de 2022, en donde se observó que la disposición final se encuentra a 25 metros de un drenaje permanente.*
- *El inadecuado manejo y tratamiento de aguas residuales domesticas puede resultar en afectaciones a los recursos naturales dando lugar a sanciones según lo dispuesto en la Ley 1333 DE 2009.*

9. CONCLUSIÓN

En el marco de la solicitud No. 04683-22 y considerando lo dispuesto en visita técnica con acta No. 65697 del 20 de diciembre del 2022, se determina que el predio VEREDA LA ESMERALDA ubicado en el municipio de ARMENIA, QUINDÍO, con uso actual de comercialización de frutas y verduras, NO se encuentra en suelo RURAL de manera aislada asociado a formas de vida del campo, hace parte de un núcleo poblado, existe una (1) vivienda campesina construida y cuenta con solución individual completa de saneamiento para el tratamiento de las aguas residuales domesticas generadas según los parámetros de diseño del RAS 0330 de 2017. Por todo lo anterior, NO es viable el registro como usuario del recurso hídrico en relación a los vertimientos al suelo generados por vivienda rural dispersa."

Que la Corporación Autónoma Regional del Quindío – C.R.Q., presume que la información y documentación aportada a la presente solicitud y de la que no se hizo observación alguna, es veraz, correcta y confiable, razón por la cual ésta actuará bajo los postulados del principio de la buena fe consagrado en el artículo 83 de la Carta Magna, el cual dispone: "Las actuaciones de los particulares y de las autoridades públicas deberán ceñirse a los postulados de la

**RESOLUCIÓN N° 761 DEL 13 DE ABRIL DE 2023
ARMENIA, QUINDIO**

**"POR MEDIO DE LA CUAL SE NIEGA EL REGISTRO DEL RECURSO HIDRICO
PARA EL PREDIO DENOMINADO 1) VEREDA LA ESMERALDA UBICADO EN LA
VEREDA ARMENIA DEL MUNICIPIO DE ARMENIA (Q)"**

buena fe, la cual se presumirá en todas las gestiones que aquellos adelanten ante ésta', acogiendo así la documentación e información aportada.

Que el artículo 209 de la Constitución Política establece los principios de la función administrativa así:

"Artículo 209. La función administrativa está al servicio de los intereses generales y se desarrolla con fundamento en los principios de igualdad, moralidad, eficacia, economía, celeridad, imparcialidad y publicidad, mediante la descentralización, la delegación y la desconcentración de funciones.

Las autoridades administrativas deben coordinar sus actuaciones para el adecuado cumplimiento de los fines del Estado. La administración pública, en todos sus órdenes, tendrá un control interno que se ejercerá en los términos que señale la ley." (Letra cursiva fuera del texto original)

Que el Título I de las Disposiciones Generales, artículo tercero del Código de Procedimiento Administrativo y de lo Contencioso Administrativo, consagra: *"Principios: Todas las autoridades deberán interpretar y aplicar las disposiciones que regulan las actuaciones y procedimientos administrativos a la luz de los principios consagrados en la Constitución Política, en la Parte Primera de este Código y en las leyes especiales.*

Las actuaciones administrativas se desarrollarán, especialmente, con arreglo a los principios del debido proceso, igualdad, imparcialidad, buena fe, moralidad, participación, responsabilidad, transparencia, publicidad, coordinación, eficacia, economía y celeridad (...)."

Que el Plan Nacional de Desarrollo - Ley 1955 de 2019– artículo 279. Define los mecanismos para la "Dotación de soluciones adecuadas de agua para consumo humano y doméstico, manejo de aguas residuales y residuos sólidos en áreas urbanas de difícil gestión y en zonas rurales."

Que el Decreto 1210 del 2 de septiembre de 2020. Reglamentó el artículo 279 de la Ley 1955 de 2019 del Decreto 1076 de 2015, incluyendo como otro componente del Registro de Usuarios del Recurso Hídrico:

La información relacionada con el uso de agua para consumo humano y doméstico en viviendas rurales dispersas y con las aguas residuales domésticas provenientes de soluciones individuales de saneamiento básico de viviendas rurales dispersas.", entendiéndose por uso del agua para consumo humano y doméstico en viviendas rurales dispersas, el uso que se da en las siguientes actividades:

- ✓ Bebida directa y preparación de alimentos para consumo inmediato.
- ✓ Satisfacción de necesidades domésticas, individuales o colectivas, tales como higiene personal y limpieza de elementos, materiales o utensilios.
- ✓ Actividad agrícola, pecuaria y acuícola para la subsistencia de quienes habitan la vivienda rural dispersa.

Que el Decreto 1232 de 2020 del Ministerio de Vivienda y Desarrollo Territorial, en su artículo Primero, define la Vivienda Rural Dispersa como: "La unidad habitacional localizada en el suelo rural de manera aislada que se encuentra asociada a las formas de vida del campo y no hace parte de centros poblados rurales ni de parcelaciones destinadas a vivienda campestre."

Una vez analizado el expediente y la documentación contenidos en él, se pudo evidenciar que en el informe de visita técnica del día 21 de diciembre de 2022, el ingeniero ambiental que **"NO es viable el registro como usuario del recurso hídrico en relación**



**RESOLUCIÓN N° 761 DEL 13 DE ABRIL DE 2023
ARMENIA, QUINDIO**

**"POR MEDIO DE LA CUAL SE NIEGA EL REGISTRO DEL RECURSO HIDRICO
PARA EL PREDIO DENOMINADO 1) VEREDA LA ESMERALDA UBICADO EN LA
VEREDA ARMENIA DEL MUNICIPIO DE ARMENIA (Q)"**

a los vertimientos al suelo generados por vivienda rural dispersa", teniendo en cuenta que **"en el predio se comercializa frutas, además NO se encuentra en suelo RURAL de manera aislada asociado a formas de vida del campo, y hace parte de un núcleo poblado"**, por lo anterior **NO ES POSIBLE VIABILIZAR EL REGISTRO COMO USUARIO DEL RECURSO HÍDRICO** del predio denominado **1) VEREDA LA ESMERALDA** ubicado en la vereda **ARMENIA** del Municipio de **ARMENIA (Q)**.

Además, **la disposición final se encuentra dentro de la franja de protección para fuentes hídricas permanentes establecida en el artículo 2.2.1.1.18.2 del Decreto 1076 de 2015, de treinta (30) metros a cada lado y paralelo a las líneas de mareas máximas establecidas en los últimos 50 años. Esto se pudo confirmar en la visita técnica de verificación de estado y funcionamiento del STARD con acta No. 65697 del 20 de diciembre de 2022, en donde se observó que la disposición final se encuentra a 25 metros de un drenaje permanente.**

FUNDAMENTOS JURIDICOS

Que el artículo 8º de la Constitución Política determina: *"Es obligación del Estado y de las personas proteger las riquezas culturales y naturales de la nación"*.

Que así mismo, la Constitución Política de Colombia en su artículo 79 consagra el derecho a gozar de un ambiente sano y dispone que es deber del Estado proteger la diversidad e integridad del ambiente, conservar las áreas de especial importancia ecológica y fomentar la educación para el logro de estos fines.

Que el artículo 80 ibídem señala que corresponde al Estado planificar el manejo y aprovechamiento de los recursos naturales, para garantizar su desarrollo sostenible, su conservación, restauración o sustitución. Indica además el artículo referido que el Estado deberá prevenir y controlar los factores de deterioro ambiental, imponer las sanciones legales y exigir la reparación de los daños causados.

Que el artículo 95 ibídem, preceptúa en su numeral 8º, como *"un deber del ciudadano, proteger los recursos culturales y naturales del país y velar por la conservación de un ambiente sano"*.

Que la Ley 23 de 1973 en su artículo 2º establece que el medio ambiente es un patrimonio común, cuyo mejoramiento y conservación son actividades de utilidad pública, en la que deben participar el Estado y los particulares, y así mismo, define que el medio ambiente está constituido por la atmósfera y los recursos naturales renovables.

Que según el artículo 31 numeral 2º de la Ley 99 de 1993, corresponde a las Corporaciones Autónomas Regionales ejercer la función de máxima autoridad ambiental en el área de su jurisdicción de acuerdo con las normas de carácter superior y conforme a los criterios y directrices trazadas por el Ministerio de Ambiente y Desarrollo Sostenible

Que, en el Departamento del Quindío, la Corporación Autónoma Regional del Quindío-C.R.Q., es la máxima autoridad ambiental, y tiene dentro de sus competencias otorgar las autorizaciones, permisos y licencias ambientales a los proyectos, obras y/o actividades de su competencia a desarrollarse en el área de su jurisdicción.

**RESOLUCIÓN N° 761 DEL 13 DE ABRIL DE 2023
ARMENIA, QUINDIO**

**"POR MEDIO DE LA CUAL SE NIEGA EL REGISTRO DEL RECURSO HIDRICO
PARA EL PREDIO DENOMINADO 1) VEREDA LA ESMERALDA UBICADO EN LA
VEREDA ARMENIA DEL MUNICIPIO DE ARMENIA (Q)"**

Que dado lo anterior, es importante anotar que el Acto Administrativo, es toda declaración de voluntad de una autoridad administrativa, que tiene por finalidad producir efectos jurídicos para la satisfacción de un interés administrativo y que tiene por objeto crear, modificar o extinguir una situación jurídica subjetiva.

Que la Corte Constitucional, a través de la Sentencia T-536 de 2009 se ha pronunciado con respecto al medio ambiente sano.

Que el Gobierno Nacional, expidió el Plan Nacional de Desarrollo 2018-2022 – Ley 1955 de 2019, entro a regir el 25 de mayo de 2019, pero para la aplicación de su artículo 279, frente a la no exigencia de concesión de aguas y permiso de vertimientos, sustituyéndolos por la inscripción en el registro de usuarios del recurso hídrico –RURH, sujeto su alcance a lo definido en los decretos 1210 de 2020 (que entró en vigor el 2 de septiembre de 2020) y en el Decreto 1232 de 2020 (vigente el 14 de septiembre de 2020).

"ARTÍCULO 279. DOTACIÓN DE SOLUCIONES ADECUADAS DE AGUA PARA CONSUMO HUMANO Y DOMÉSTICO, MANEJO DE AGUAS RESIDUALES Y RESIDUOS SÓLIDOS EN ÁREAS URBANAS DE DIFÍCIL GESTIÓN Y EN ZONAS RURALES. Los municipios y distritos deben asegurar la atención de las necesidades básicas de agua para consumo humano y doméstico y de saneamiento básico de los asentamientos humanos de áreas urbanas de difícil gestión, y en zonas rurales, implementando soluciones alternativas colectivas o individuales, o mediante la prestación del servicio público domiciliario de acueducto, alcantarillado o aseo, de acuerdo con los esquemas diferenciales definidos por el Gobierno nacional y la reglamentación vigente en la materia.

Con el fin de orientar la dotación de infraestructura básica de servicios públicos domiciliarios o de soluciones alternativas, el Ministerio de Vivienda, Ciudad y Territorio establecerá lo que debe entenderse por asentamientos humanos rurales y viviendas rurales dispersas que hacen parte del componente rural del Plan de Ordenamiento Territorial. Las autoridades ambientales y sanitarias y la Superintendencia de Servicios Públicos Domiciliarios definirán criterios de vigilancia y control diferencial para quienes, de acuerdo con sus competencias provean el servicio de agua potable.

No obstante, este uso deberá ser inscrito en el Registro de Usuarios del Recurso Hídrico, bajo el entendido de que la autorización en el presente inciso, sustituye la respectiva concesión. Las soluciones individuales de saneamiento básico para el tratamiento de las aguas residuales domésticas provenientes de viviendas rurales dispersas que sean diseñados bajo los parámetros definidos en el reglamento técnico del sector de agua potable y saneamiento básico no requerirán permiso de vertimientos al suelo; no obstante, deberán ser registro de vertimientos al suelo que para tales efectos reglamente el Gobierno nacional. Esta excepción no aplica para hacer vertimientos directos de aguas residuales a cuerpos de aguas superficiales, subterráneas o marinas.

La Infraestructura de agua para consumo humano y doméstico o de saneamiento básico en zonas rurales, podrá ser entregada de manera directa para operación y mantenimiento, como aporte bajo condición, a las comunidades organizadas beneficiadas con la infraestructura, de acuerdo con la reglamentación que para tal efecto expida el Gobierno nacional.

PARÁGRAFO 1o. El uso del agua para consumo humano y doméstico en viviendas rurales dispersas deberá hacerse con criterios de ahorro y uso eficiente del

**RESOLUCIÓN N° 761 DEL 13 DE ABRIL DE 2023
ARMENIA, QUINDIO**

**"POR MEDIO DE LA CUAL SE NIEGA EL REGISTRO DEL RECURSO HIDRICO
PARA EL PREDIO DENOMINADO 1) VEREDA LA ESMERALDA UBICADO EN LA
VEREDA ARMENIA DEL MUNICIPIO DE ARMENIA (Q)"**

recurso hídrico, teniendo en cuenta los módulos de consumo establecidos por la autoridad ambiental competente.

PARÁGRAFO 2o. Las excepciones que en el presente artículo se hacen en favor de las viviendas rurales dispersas no aplican a otros usos diferentes al consumo humano y doméstico, ni a parcelaciones campestres o infraestructura de servicios públicos o privados ubicada en zonas rurales. Tampoco aplica a los acueductos que se establezcan para prestar el servicio de agua potable a viviendas rurales dispersas".

Que en relación con la dotación de soluciones de agua para consumo humano y doméstico y el manejo de aguas residuales, ordena:

1. **A los municipios y distritos**, asegurar para los asentamientos humanos de áreas urbanas de difícil gestión y en zonas rurales:
 - 1.1. La atención de las necesidades básicas de agua para consumo humano y doméstico, mediante soluciones alternativas tanto colectivas como individuales o mediante la prestación del servicio público domiciliario de acueducto.
 - 1.2. La atención de las necesidades básicas de saneamiento básico, a través de soluciones alternativas colectivas o individuales, o mediante servicio de alcantarillado.
2. **Al Ministerio de Vivienda, Ciudad y Territorio**, establecer lo que debe entenderse por asentamientos humanos rurales y viviendas rurales dispersas, con el fin de orientar la dotación de infraestructura básica de servicios públicos domiciliarios o de soluciones alternativas.
3. **A las autoridades ambientales**, entre otras, definir criterios de vigilancia y control diferencial para "quienes, de acuerdo con sus competencias provean el servicio de agua potable."

Que teniendo en cuenta lo anterior mediante el Decreto 1210 del 02 de septiembre de 2020, expedido por el Ministerio de Ambiente y Desarrollo Sostenible, se reglamentó el artículo 279 de la Ley 1955 de 2019 y en su artículo 1 adiciona al artículo 2.2.3.4.1.1 del Decreto 1076 de 2015, incluyendo como otro componente del Registro de Usuarios del Recurso Hídrico:

"h) La información relacionada con el uso de agua para consumo humano y doméstico en viviendas rurales dispersas y con las aguas residuales domésticas provenientes de soluciones individuales de saneamiento básico de viviendas rurales dispersas.", entendiendo por uso del agua para consumo humano y doméstico en viviendas rurales dispersas, el uso que se da en las siguientes actividades:

- "1. Bebida directa y preparación de alimentos para consumo inmediato.*
- 2. Satisfacción de necesidades domésticas, individuales o colectivas, tales como higiene personal y limpieza de elementos, materiales o utensilios.*
- 3. Agrícola, pecuaria y acuícola para la subsistencia de quienes habitan la vivienda rural dispersa."*



RESOLUCIÓN N° 761 DEL 13 DE ABRIL DE 2023
ARMENIA, QUINDIO

**"POR MEDIO DE LA CUAL SE NIEGA EL REGISTRO DEL RECURSO HIDRICO
PARA EL PREDIO DENOMINADO 1) VEREDA LA ESMERALDA UBICADO EN LA
VEREDA ARMENIA DEL MUNICIPIO DE ARMENIA (Q)"**

Que así mismo en el artículo tercero del Decreto precitado en el artículo 3, modificó el artículo 2.2.3.4.1.9 del Decreto 1076 de 2015, como se transcribe a continuación:

"ARTÍCULO 2.2.3.4.1.9. Diligenciamiento de formato. Le corresponde a la autoridad ambiental competente diligenciar bajo su responsabilidad el formato a que hace referencia el artículo 2.2.3.4.1.1, que incluye la inscripción de las concesiones de agua y autorizaciones de vertimiento, esta última a su vez comprende los permisos de vertimiento, los planes de cumplimiento y los planes de saneamiento y manejo de vertimientos; así como, la información sobre el uso de agua para consumo humano y doméstico en viviendas rurales dispersas y aguas residuales domésticas provenientes de soluciones individuales de saneamiento básico de viviendas rurales dispersas.

PARÁGRAFO 1 transitorio. Para efectos del registro de la información, el Ministerio de Ambiente y Desarrollo Sostenible, en un plazo máximo de un año, contado a partir de la entrada en vigencia del presente artículo, deberá ajustar el formato con su respectivo instructivo para el Registro de Usuarios del Recurso Hídrico.

PARÁGRAFO 2 transitorio. El (...) IDEAM deberá ajustar el Sistema de Información de Recurso Hídrico- SIRH en un plazo no mayor a un año, contado a partir de la publicación del acto administrativo mediante el cual se modifique o sustituyan los formatos con su instructivo para el Registro de Usuarios del Recurso Hídrico.

PARÁGRAFO 3 transitorio. Una vez el (...) IDEAM ajuste el (...) SIRH, las autoridades ambientales competentes en un plazo no mayor a seis meses, deberán cargar al Sistema la información a que se refiere este artículo.

PARÁGRAFO 4. Cumplida la actividad de que trata el párrafo precedente, las autoridades ambientales competentes deberán actualizar el (...) SIRH con una periodicidad mínima mensual.

PARÁGRAFO 5. Sin perjuicio de lo dispuesto en el presente artículo, los usuarios del recurso hídrico de las viviendas rurales dispersas podrán hacer uso del agua para consumo humano y doméstico.

Así mismo, los usuarios del recurso hídrico podrán realizar vertimientos de sus aguas residuales domésticas al suelo, siempre que cuenten con soluciones individuales de saneamiento básico utilizadas para el tratamiento de dichas aguas, diseñadas bajo los parámetros definidos en el Reglamento Técnico del Sector de Agua Potable y Saneamiento Básico."

Que así mismo, el Ministerio de Vivienda, Ciudad y Territorio, expidió el Decreto 1232 del 14 de septiembre de 2020 del "Por medio del cual se adiciona y modifica el artículo 2.2. 1.1 del Título 1, se modifica la Sección 2 del Capítulo 1 del Título 2 y se adiciona al artículo 2.2.4.1.2.2 de la sección 2 del capítulo 1 del Título 4, de la Parte 2 del Libro 2 del Decreto 1077 de 2015, Único Reglamentario del Sector Vivienda, Ciudad y Territorio, en lo relacionado con la planeación del ordenamiento territorial".

Que de conformidad con el Decreto 1232 del 14 de septiembre de 2020, del Ministerio de Vivienda, la Vivienda Rural Dispersa es "la unidad habitacional localizada en el suelo rural de manera aislada que se encuentra asociada a las formas de vida del campo y no hace parte de los centros poblados rurales ni de parcelaciones destinadas a vivienda campestre."

Que, de acuerdo con el artículo 1.2.5.1.1 del Decreto 1076 de 2015, las Corporaciones Autónomas Regionales y las de Desarrollo Sostenible son entes corporativos de carácter público, encargados por la ley de administrar, dentro del área de su jurisdicción, el medio ambiente y los recursos naturales renovables y propender por su desarrollo sostenible,



**RESOLUCIÓN N° 761 DEL 13 DE ABRIL DE 2023
ARMENIA, QUINDIO**

**"POR MEDIO DE LA CUAL SE NIEGA EL REGISTRO DEL RECURSO HIDRICO
PARA EL PREDIO DENOMINADO 1) VEREDA LA ESMERALDA UBICADO EN LA
VEREDA ARMENIA DEL MUNICIPIO DE ARMENIA (Q)"**

de conformidad con las disposiciones legales y las políticas del Ministerio de Ambiente y Desarrollo Sostenible.

Que en concordancia con lo anterior la Corporación Autónoma Regional del Quindío, expidió Resolución No. 1040 del día diecisiete (17) de junio del año dos mil veintiuno (2021), "POR MEDIO DE LA CUAL SE ADOPTA EL PROCEDIMIENTO DE REGISTRO DE USUARIOS DEL RECURSO HÍDRICO EN EL MARCO DEL DECRETO 1210 DEL 02 DE SEPTIEMBRE DE 2020 "POR EL CUAL SE MODIFICA Y ADICIONA PARCIALMENTE EL DECRETO 1076 DE 2015, DECRETO ÚNICO REGLAMENTARIO DE SECTOR AMBIENTE Y DESARROLLO SOSTENIBLE EN RELACIÓN CON EL REGISTRO DE USUARIOS DEL RECURSO HÍDRICO, SE REGLAMENTA PARCIALMENTE EL ARTÍCULO 279 DE LA LEY 1955 DE 2019 Y SE DICTAN OTRAS DISPOSICIONES", de la cual se destacan los siguientes aspectos a considerar, se deberá presentar:

1. Formulario debidamente diligenciado y firmado por el propietario, poseedor, mero tenedor y otro.
2. Certificado de tradición y libertad del inmueble, vigente en caso de ser el propietario (opcional).
3. Poder debidamente otorgado (autenticado) cuando se actué por parte de apoderado.
4. Descripción del sistema de tratamiento de aguas residuales domesticas con la que cuenta el predio.

CONSIDERACIONES DE LA SUBDIRECCIÓN DE REGULACIÓN Y CONTROL AMBIENTAL DE LA CORPORACIÓN AUTÓNOMA REGIONAL DEL QUINDÍO – C.R.Q., FRENTE A LA PRESENTE SOLICITUD DE REGISTRO DE USUARIOS DEL RECURSO HIDRICO:

Que del informe técnico producto de la visita realizada al predio objeto de la presente solicitud y la revisión de los documentos entregados por la solicitante, se evidenció que, **en el predio se comercializa frutas, además NO se encuentra en suelo RURAL de manera aislada asociado a formas de vida del campo, y hace parte de un núcleo poblado.**

Además, **la disposición final se encuentra dentro de la franja de protección para fuentes hídricas permanentes establecida en el artículo 2.2.1.1.18.2 del Decreto 1076 de 2015, de treinta (30) metros a cada lado y paralelo a las líneas de mareas máximas establecidas en los últimos 50 años. Esto se pudo confirmar en la visita técnica de verificación de estado y funcionamiento del STARD con acta No. 65697 del 20 de diciembre de 2022, en donde se observó que la disposición final se encuentra a 25 metros de un drenaje permanente.**

De acuerdo con lo anterior, esta situación hace que NO se pueda AUTORIZAR el registro como usuario del recurso hídrico por no cumplir a cabalidad lo establecido en el Decreto 1210 de 2020, además por encontrarse la disposición final a 25 metros de un drenaje permanente.

Dicho lo anterior la Corporación Autónoma Regional del Quindío a través de la subdirección de regulación y control ambiental, se permite manifestarle que, si bien el predio no aplica para el registro de usuario del recurso hídrico, podría iniciar el trámite de permiso de vertimientos, siempre y cuando cumpla con los requisitos que se encuentran estipulado en



**RESOLUCIÓN N° 761 DEL 13 DE ABRIL DE 2023
ARMENIA, QUINDIO**

**"POR MEDIO DE LA CUAL SE NIEGA EL REGISTRO DEL RECURSO HIDRICO
PARA EL PREDIO DENOMINADO 1) VEREDA LA ESMERALDA UBICADO EN LA
VEREDA ARMENIA DEL MUNICIPIO DE ARMENIA (Q)"**

el decreto 1076 de 2015, y con las determinantes ambientales incorporadas por la Corporación Autónoma Regional del Quindío a través de la resolución 720 de 2010.

Que así las cosas, el predio denominado: **1) VEREDA LA ESMERALDA** ubicado en la vereda **ARMENIA** del Municipio de **ARMENIA (Q)**, identificado con matrícula inmobiliaria N° **280-70985** y ficha catastral N° **00030000000063800000000**, en el que actualmente se **comercializa frutas, además NO se encuentra en suelo RURAL de manera aislada asociado a formas de vida del campo, y hace parte de un núcleo poblado**, no es predio objeto de registro para vivienda rural dispersa, reglamentado por el Gobierno Nacional mediante el decreto 1210 de 2020.

Que, en mérito de lo expuesto, el **SUBDIRECTOR DE REGULACIÓN Y CONTROL AMBIENTAL DE LA CORPORACIÓN AUTÓNOMA REGIONAL DEL QUINDIO – C.R.Q.**

RESUELVE

ARTICULO PRIMERO: - NEGAR EL REGISTRO como usuario del recurso hídrico a la señora **LUZ STELLA CARDOZO DIAZ** identificada con cédula de ciudadanía N° **41.909.204**, quien ostenta la calidad de **PROPIETARIA** del predio denominado **1) VEREDA LA ESMERALDA** ubicado en la vereda **ARMENIA** del Municipio de **ARMENIA (Q)**, identificado con matrícula inmobiliaria N° **280-70985** y ficha catastral N° **00030000000063800000000**, quien presentó ante la **CORPORACIÓN AUTÓNOMA REGIONAL DEL QUINDÍO – CRQ** solicitud tendiente a obtener **REGISTRO DE USUARIO DEL RECURSO HIDRICO**, en beneficio del predio en mención el cual no cumple con las actividades establecidas en el Decreto 1210 de 2020 porque actualmente en el predio se **comercializa frutas, además NO se encuentra en suelo RURAL de manera aislada asociado a formas de vida del campo, y hace parte de un núcleo poblado, y por encontrarse la disposición final a 25 metros de un drenaje permanente**, situación que conlleva al no **Registro de Usuarios del Recurso Hídrico – RURH**.

PARÁGRAFO: La negación del registro de vivienda rural dispersa para el predio **1) VEREDA LA ESMERALDA** ubicado en la vereda **ARMENIA** del Municipio de **ARMENIA (Q)**, identificado con matrícula inmobiliaria N° **280-70985** y ficha catastral N° **00030000000063800000000**, se efectúa por los argumentos expuestos en la parte motiva del presente proveído.

ARTICULO SEGUNDO: Como consecuencia de lo anterior Archívese la solicitud de vivienda rural dispersa, adelantado bajo el expediente radicado **4683** del 19 de abril de 2022, relacionado con el predio denominado **1) VEREDA LA ESMERALDA** ubicado en la vereda **ARMENIA** del Municipio de **ARMENIA (Q)**, identificado con matrícula inmobiliaria N° **280-70985** y ficha catastral N° **00030000000063800000000**

ARTÍCULO TERCERO: NOTIFICAR, el presente acto administrativo a la señora **LUZ STELLA CARDOZO DIAZ** identificada con cédula de ciudadanía N° **41.909.204**, quien ostenta la calidad de **PROPIETARIA** del predio denominado **1) VEREDA LA ESMERALDA** ubicado en la vereda **ARMENIA** del Municipio de **ARMENIA (Q)**, identificado con matrícula inmobiliaria N° **280-70985** y ficha catastral N° **00030000000063800000000**, o a su apoderado debidamente constituido en los términos de la ley 1437 de 2011.



RESOLUCIÓN N° 761 DEL 13 DE ABRIL DE 2023
ARMENIA, QUINDIO

**"POR MEDIO DE LA CUAL SE NIEGA EL REGISTRO DEL RECURSO HIDRICO
PARA EL PREDIO DENOMINADO 1) VEREDA LA ESMERALDA UBICADO EN LA
VEREDA ARMENIA DEL MUNICIPIO DE ARMENIA (Q)"**

ARTÍCULO CUARTO: - **PUBLÍQUESE** el presente acto administrativo, en el Boletín Ambiental de la Corporación Autónoma Regional del Quindío – C.R.Q., conforme al artículo 71 de la Ley 99 de 1993.


ARTÍCULO QUINTO: - Contra la presente Resolución, procede únicamente el recurso de reposición, el cual deberá presentarse por escrito en la notificación personal, o dentro de los diez (10) días hábiles siguientes a ella, o a la notificación por aviso, o al vencimiento del término de publicación, según el caso, ante la Subdirección de Regulación y Control Ambiental de la **CORPORACIÓN AUTÓNOMA REGIONAL DEL QUINDÍO – C.R.Q.**, en los términos del artículo 76 y siguientes de la Ley 1437 de 2011.

ARTÍCULO SEXTO: - La presente Resolución rige a partir de la fecha de ejecutoria, de conformidad con el artículo 87 del Código de Procedimiento Administrativo -y de lo Contencioso Administrativo Ley 1437 de 2011.

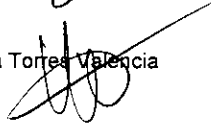
NOTIFÍQUESE, PUBLÍQUESE Y CÚMPLASE


CARLOS ARIEL TRUKE OSPINA

Subdirector de Regulación y Control Ambiental

Revisión Técnica: 
Juan Sebastian Martínez
Ingeniero Civil SRCA.

Revisión Jurídica: 
Carolina Reyes Ramírez
Abogada Contratista- SRCA

Proyección Jurídica: 
Vanesa Torres Valencia
Abogada Contratista- SRCA