

RESOLUCIÓN No. 879 del 21 de abril de 2023, ARMENIA QUINDIO

"POR MEDIO DEL CUAL SE OTORGA UN PERMISO DE VERTIMIENTO DE AGUAS RESIDUALES DOMÉSTICAS PARA UNA VIVIENDA CAMPESTRE CONSTRUIDA EN EL PREDIO DENOMINADO 2) VILLA LUCIA LOTE 7 UBICADO EN LA VEREDA LA CRISTALINA DEL MUNICIPIO DE CIRCASIA (Q) Y SE ADOPTAN OTRAS DISPOSICIONES"

LA SUBDIRECCIÓN DE REGULACIÓN Y CONTROL AMBIENTAL DE LA CORPORACIÓN AUTÓNOMA REGIONAL DEL QUINDÍO, en uso de sus atribuciones legales contenidas en la Ley General Ambiental de Colombia, el Código de Procedimiento Administrativo y de lo Contencioso Administrativo y la Resolución 2169 del 12 de diciembre de 2016, modificada por la Resolución 066 del 16 de enero de 2017, modificada por la Resolución 081 del 18 de enero de 2017, modificada por la Resolución 1035 del 03 de mayo de 2019 y esta última modificada por la Resolución 1861 del 14 de septiembre de 2020, emanadas de la Dirección General de la Corporación Autónoma Regional del Quindío y,

CONSIDERANDO:

Que el día 26 de mayo del año 2015, el Gobierno Nacional expidió el Decreto 1076 de 2015 **"Por medio del cual se expide el Decreto Único Reglamentario del Sector Ambiente y Desarrollo Sostenible"**, en el cual incorporó gran parte de la normatividad Ambiental que rige en el territorio Colombiano, entre las normas concentradas está el Decreto 1541 de mil novecientos setenta y ocho (1978) el cual en su momento reguló aspectos relacionados con la disposición de vertimientos, así como también el Decreto 3930 de 2010, el cual derogó el Decreto 1594 de 1984, salvo los artículos 20 y 21, además de los artículos 193, 213 a 217 y 231 del Decreto 1541 de 1978. Teniendo con esto que el Decreto 1076 de 2015 reglamenta, entre otros aspectos, lo concerniente al ordenamiento del recurso hídrico y los vertimientos compilando el Decreto 3930 de 2010, este último modificado parcialmente por el Decreto 050 de 2018.

Que el día siete (07) de octubre de dos mil veintidós (2022), Que el día siete (07) de octubre de dos mil veintidós (2022), la señora **LUZ ADRIANA SEPULVEDA** identificada con cédula de ciudadanía No. **41.945.520**, quien ostenta la calidad de **PROPIETARIA** del predio denominado **1) LOTE # 1 2) VILLA LUCIA LOTE 7 VEREDA LA CRISTALINA** ubicado en la Vereda **LA CRISTALINA** del Municipio de **CIRCASIA (Q)**, identificado con matrícula inmobiliaria **No. 280-243565**, presentó a la **CORPORACIÓN AUTÓNOMA REGIONAL DEL QUINDÍO -C.R. Q.** Formato Único Nacional de Solicitud de Permiso de Vertimientos con radicado No. **12298-2022**, acorde con la información que se detalla:

ASPECTOS TÉCNICOS Y AMBIENTALES GENERALES

INFORMACIÓN GENERAL DEL VERTIMIENTO	
Nombre del predio o proyecto	Villa Lucia Lote 7
Localización del predio o proyecto	Vereda La Cristalina del Municipio de Circasia(Q.)
Ubicación del vertimiento (coordenadas georreferenciadas).	Lat: 4°35'50.39" N Long: -75°39'24.86" W
Código catastral	000200070126000
Matricula Inmobiliaria	280-243565
Nombre del sistema receptor	Suelo
Fuente de abastecimiento de agua	Empresas Publicas del Quindío
Cuenca Hidrográfica a la que pertenece	Rio La Vieja
Tipo de vertimiento (Doméstico / No Domestica)	Doméstico
Tipo de actividad que genera el vertimiento (Domestica, industrial - Comercial o de Servicios).	Doméstica



RESOLUCIÓN No. 879 del 21 de abril de 2023, ARMENIA QUINDIO.

"POR MEDIO DEL CUAL SE OTORGA UN PERMISO DE VERTIMIENTO DE AGUAS RESIDUALES DOMÉSTICAS PARA UNA VIVIENDA CAMPESTRE CONSTRUIDA EN EL PREDIO DENOMINADO 2) VILLA LUCIA LOTE 7 UBICADO EN LA VEREDA LA CRISTALINA DEL MUNICIPIO DE CIRCASIA (Q) Y SE ADOPTAN OTRAS DISPOSICIONES"

Caudal de la descarga	0,0076 L/s
Frecuencia de la descarga	30 días/mes.
Tiempo de la descarga	16 horas/día
Tipo de flujo de la descarga	Intermitente
Área de disposición final	26 m ²

Que a través de oficio del once (11) de octubre del 2022, mediante el radicado No. 00018481 la Subdirección de Regulación y Control Ambiental de la Corporación Autónoma Regional del Quindío CRQ; efectuó a la señora **LUZ ADRIANA SEPULVEDA** identificada con cédula de ciudadanía No. **41.945.520**, quien ostenta la calidad de **PROPIETARIA** del predio denominado **1) LOTE # 1 2) VILLA LUCIA LOTE 7 VEREDA LA CRISTALINA** ubicado en la Vereda **LA CRISTALINA** del Municipio de **CIRCASIA (Q)**, el siguiente requerimiento de complemento de documentación dentro del trámite de permiso de vertimiento No. **12298-22**:

"(...)

*Para el caso particular que nos ocupa, el grupo técnico y jurídico del área de vertimientos de la Subdirección de Regulación y Control Ambiental de la CRQ, realizó la revisión del expediente contentivo de la solicitud de permiso de vertimiento con radicado **No. E12298 de 2022**, para el predio **2) VILLA LUCIA LOTE 7 VEREDA LA CRISTALINA** ubicado en la Vereda **LA CRISTALINA** del Municipio de **CIRCASIA (Q)**, encontrando que los requisitos exigidos en los artículos 2.2.3.3.5.2 del Decreto 1076 de 2015 el cual compiló el Decreto 3930 de 2010 (artículos 42), no se han cumplido en su totalidad y con el fin de continuar con el trámite es necesario que allegue los siguientes documentos:*

- 1. Memorias técnicas que definan la ubicación, descripción de operación del sistema, y diseños de ingeniería conceptual y básica. Debe incluir diseño y manual de operación del sistema de disposición de aguas residuales tratadas al suelo, incluyendo mecanismo de descarga y sus elementos estructurantes que permiten el vertimiento al suelo. Deben ser elaborados y firmados por firmas especializadas o por profesionales calificados para ello y que cuenten con su respectiva tarjeta profesional, de acuerdo con las normas vigentes en la materia.
Esto debido a que en la memoria técnica aportada con la solicitud se evidencia que EL volumen calculado para el medio filtrante no se encuentra acorde a lo establecido en la normatividad vigente. Además, no se evidencia el dimensionamiento de la trampa de grasas propuesta la cual será en mampostería. Allegar el documento validando volúmenes mínimos requeridos en función de los parámetros y criterios técnicos establecidos en la resolución 0330 de 2017.*
- 2. Planos de detalle del sistema de tratamiento y condiciones de eficiencia del sistema de tratamiento que se adoptará (formato análogo, tamaño 100 x 70 cm, con copia digital en formato Auto CAD y PDF-JPG). Deben ser elaborados y firmados por firmas especializadas o por profesionales calificados para ello y que cuenten con su respectiva tarjeta profesional, de acuerdo con las normas vigentes en la materia.
esto debido a que el plano de detalle aportado con la solicitud no es claro, ya que se evidencia ilustrado un campo de infiltración como disposición final, lo que no coincide con la disposición final calculada y diseñada en la memoria técnica ya que esta relaciona es un pozo de absorción.*

En cuanto al plazo para la entrega de la documentación anterior, es importante aclarar que el numeral 1 del artículo 2.2.3.3.5.5 del Decreto 1076 de 2015 el cual compiló el Decreto

RESOLUCIÓN No. 879 del 21 de abril de 2023, ARMENIA QUINDIO

"POR MEDIO DEL CUAL SE OTORGA UN PERMISO DE VERTIMIENTO DE AGUAS RESIDUALES DOMÉSTICAS PARA UNA VIVIENDA CAMPESTRE CONSTRUIDA EN EL PREDIO DENOMINADO 2) VILLA LUCIA LOTE 7 UBICADO EN LA VEREDA LA CRISTALINA DEL MUNICIPIO DE CIRCASIA (Q) Y SE ADOPTAN OTRAS DISPOSICIONES"

3930 de 2010 (artículo 45), define que en caso de verificarse que la documentación está incompleta, se requerirá al interesado para que la allegue en el término de **diez (10) días hábiles, contados a partir del envío de la respectiva comunicación.**

A partir del día siguiente en que el interesado aporte los documentos o informes requeridos, se reactivará el término para resolver la petición.

Se entenderá que el peticionario ha desistido de su solicitud o de la actuación, cuando no satisfaga el requerimiento, (...)"

Que el día veinte (20) de octubre de 2022 la señora LUZ ADRIANA SEPULVEDA, mediante formato de entrega de anexo de documentos bajo radicado No. 12809, y con el cual adjunta la siguiente documentación:

- Memorias técnicas del predio LOTE 7 ubicado en la vereda LA CRISTALINA del municipio de CIRCASIA elaborado por el ingeniero civil SANTIAGO MARTINEZ BOTERO.
- Generalidad de la prueba de percolación del predio LOTE 7 ubicado en la vereda LA CRISTALINA del municipio de CIRCASIA elaborado por el ingeniero civil SANTIAGO MARTINEZ BOTERO.
- Registro fotográfico del ensayo de percolación del predio LOTE 7 ubicado en la vereda LA CRISTALINA del municipio de CIRCASIA.
- Copia de la matrícula profesional del ingeniero civil SANTIAGO MARTINEZ BOTERO.
- Copia del certificado de vigencia y antecedentes disciplinario del ingeniero civil SANTIAGO MARTINEZ BOTERO, expedido por el consejo profesional nacional de ingeniería – COPNIA, el día 23 de junio de 2022.
- Un sobre con 1 plano y 1 CD del predio **1) LOTE # 1 2) VILLA LUCIA LOTE 7 VEREDA LA CRISTALINA** ubicado en la Vereda **LA CRISTALINA** del Municipio de **CIRCASIA (Q)**.

Que, por reunir los requisitos legales, especialmente con lo estipulado en el artículo 2.2.3.3.5.2 (artículo 42 del Decreto 3930 de 2010), modificado por el Decreto 50 de 2018, mediante acto administrativo con radicado **No. SRCA-AITV-944-12-2022** del día 29 de diciembre del año 2022, se profirió Auto de Iniciación de Trámite de permiso de vertimientos, acto administrativo debidamente notificado por medio de correo electrónico con radicado No. 00317, del 12 de enero de 2023.

CONSIDERACIONES TÉCNICAS

Que la Ingeniera Ambiental María Alejandra Posada, contratista de la Subdirección de Regulación y Control Ambiental de la C.R.Q. realizó visita técnica el día 20 de febrero de 2023 al predio denominado **1 2) VILLA LUCIA LOTE 7 VEREDA LA CRISTALINA** ubicado en la Vereda **LA CRISTALINA** del Municipio de **CIRCASIA (Q)**, mediante acta de visita No. 65902, describiendo lo siguiente:

"DESCRIPCION DE LOS ASPECTOS ENCONTRADOS EN LA VISITA



RESOLUCIÓN No. 879 del 21 de abril de 2023, ARMENIA QUINDIO

"POR MEDIO DEL CUAL SE OTORGA UN PERMISO DE VERTIMIENTO DE AGUAS RESIDUALES DOMÉSTICAS PARA UNA VIVIENDA CAMPESTRE CONSTRUIDA EN EL PREDIO DENOMINADO 2) VILLA LUCIA LOTE 7 UBICADO EN LA VEREDA LA CRISTALINA DEL MUNICIPIO DE CIRCASIA (Q) Y SE ADOPTAN OTRAS DISPOSICIONES"

"Se realiza visita técnica al predio Villa Lucia Lote 7 en marco del trámite de permiso de la referencia.

En el predio se identifica una vivienda construida para cuatro residentes desde donde se genera el agua residual doméstica a tratar en unidades de: trampa grasas en mampostería con dimensiones 0.80m x 0.80m x 0.80m, unidad de tanque séptico y filtro anaerobio en material prefabricado con capacidad de 1000L cada uno para posteriormente direccionarse a la disposición final a través de un campo de infiltración de 1 ramal de tubería en PVC de 4" de 6 metros lineales. El sistema se ubica sobre las coordenadas N 4°35'50.39" y E -75°39'24.86". En correcto funcionamiento. No se identifican afectaciones ambientales, las coordenadas reportadas de igual forma corresponden al límite del predio.

Que a través de oficio del seis (06) de marzo del 2023, mediante el radicado No. 02589 la Subdirección de Regulación y Control Ambiental de la Corporación Autónoma Regional del Quindío CRQ; efectuó a la señora **LUZ ADRIANA SEPULVEDA** identificada con cédula de ciudadanía No. **41.945.520**, quien ostenta la calidad de **PROPIETARIA** del predio denominado **1) LOTE # 1 2) VILLA LUCIA LOTE 7 VEREDA LA CRISTALINA** ubicado en la Vereda **LA CRISTALINA** del Municipio de **CIRCASIA (Q)**, el siguiente requerimiento técnico dentro del trámite de permiso de vertimiento No. **12298-22**:

"(...)
Para el caso particular que nos ocupa y que se menciona en la referencia, el grupo técnico del área de vertimientos de la Subdirección de Regulación y Control Ambiental de la CRQ, realizó la revisión técnica integral del expediente de permiso de vertimientos No. 12298 de 2022, para el Predio lote #1 Villa Lucia Lote 7 ubicado en la vereda La Cristalina en el Municipio de Circasia Q, encontrando diferencias entre la documentación aportada y lo evidenciado en campo, en razón a que en las memorias de cálculo y planos aportados se propone un sistema de tratamiento de aguas residuales prefabricado mixto conformado por unidad trampa de grasas, tanque séptico y filtro anaerobio de flujo ascendente de 1000L, con disposición final en campo de infiltración de tres ramales (26m²). Sin embargo, en la visita técnica consignada en acta de visita No. 65902 del 20 de febrero de 2023, se identificó el sistema séptico prefabricado mixto de 1000L, con disposición final en campo de infiltración de un ramal (4,5 m²).

En razón de lo anterior, y con el fin de continuar con la evaluación del trámite se solicita sea allegado **EL REGISTRO FOTOGRAFICO DE IMPLEMENTACIÓN DE LA TOTALIDAD DE RAMALES PROPUESTOS (TRES) PARA LA DISPOSICIÓN FINAL, CAMPO DE INFILTRACIÓN**, en razón a que al momento, **LA DISPOSICIÓN FINAL NO CUENTA CON EL ÁREA MÍNIMA REQUERIDA SEGÚN EL DISEÑO (26 m²), PARA LA RECEPCIÓN DE LA TOTALIDAD DE LAS AGUAS GENERADAS EN EL SISTEMA DE TRATAMIENTO.**

En cuanto al plazo para la entrega de lo anterior, es importante aclarar que el numeral 1 del artículo 2.2.3.3.5.5 del Decreto 1076 de 2015 el cual compiló el Decreto 3930 de 2010 (artículo 45), define que en caso de verificarse que la documentación está incompleta, se requerirá al interesado para que la allegue en el **término de diez (10) días hábiles**, contados a partir del envío de la respectiva comunicación.
(...)"

RESOLUCIÓN No. 879 del 21 de abril de 2023, ARMENIA QUINDIO

"POR MEDIO DEL CUAL SE OTORGA UN PERMISO DE VERTIMIENTO DE AGUAS RESIDUALES DOMÉSTICAS PARA UNA VIVIENDA CAMPESTRE CONSTRUIDA EN EL PREDIO DENOMINADO 2) VILLA LUCIA LOTE 7 UBICADO EN LA VEREDA LA CRISTALINA DEL MUNICIPIO DE CIRCASIA (Q) Y SE ADOPTAN OTRAS DISPOSICIONES"

Que el día 23 de marzo del año 2023, la ingeniera ambiental **MARIA ALEJANDRA POSADA**, contratista de la Subdirección de Regulación y Control Ambiental de la C.R.Q., evaluó técnica y ambientalmente la documentación allegada por el usuario y emitió concepto técnico para trámite de permiso de vertimientos, en el cual manifestó lo siguiente:

"(...)

**CONCEPTO TÉCNICO PARA TRÁMITE DE PERMISOS DE VERTIMIENTOS
- CTPV- 182 - 2023**

FECHA: 23 de marzo de 2023

SOLICITANTE: LUZ ADRIANA SEPULVEDA

EXPEDIENTE: 12298 DE 2022

1. OBJETO

*Evaluar la propuesta técnica presentada por el solicitante, teniendo en cuenta los parámetros mínimos de diseño del sistema de tratamiento y disposición final de **aguas residuales domésticas** según las recomendaciones técnicas generales y las establecidas por el Reglamento Técnico para el Sector de Agua potable y Saneamiento Básico RAS, adoptado mediante Resolución 0330 de 2017.*

2. ANTECEDENTES

- *Solicitud de permiso de vertimientos allegada bajo el radicado de entrada N°12298 del 07 de octubre del 2022.*
- *Solicitud de complemento de documentación del trámite de permiso de vertimiento con radicado de salida N°18481 del 11 de octubre de 2022.*
- *Radicado de entrada N°12809 del 20 de octubre de 2022 mediante el cual se da respuesta al radicado de salida N°18481-22.*

Solicitado	Observaciones	Estado de cumplimiento
Memorias técnicas que definan la ubicación, descripción de operación del sistema, y díselos de ingeniería conceptual y básica. Debe incluir diseño y manual de operación del sistema de disposición de aguas residuales tratadas al suelo, incluyendo mecanismo de descarga y sus elementos estructurales que permiten el vertimiento al suelo. Deben ser elaborados y firmados por firmas especializadas o por profesionales calificados para ello y que cuenten con su respectiva tarjeta profesional,	Son allegadas las memorias técnicas para la instalación de un sistema séptico prefabricado de 1000L, de igual forma, se presenta el dimensionamiento de la unidad de trampa grasas y de la disposición final a través de campo de infiltración.	CUMPLE



RESOLUCIÓN No. 879 del 21 de abril de 2023, ARMENIA QUINDIO

"POR MEDIO DEL CUAL SE OTORGA UN PERMISO DE VERTIMIENTO DE AGUAS RESIDUALES DOMÉSTICAS PARA UNA VIVIENDA CAMPESTRE CONSTRUIDA EN EL PREDIO DENOMINADO 2) VILLA LUCIA LOTE 7 UBICADO EN LA VEREDA LA CRISTALINA DEL MUNICIPIO DE CIRCASIA (Q) Y SE ADOPTAN OTRAS DISPOSICIONES"

<p>de acuerdo con las normas vigentes en la materia. Esto debido a que la memoria técnica aportada con la solicitud se evidencia que el volumen calculado para el medio filtrante no se encuentra acorde a lo establecido en la normatividad vigente. Además, no se evidencia el dimensionamiento de la trampa de grasas propuesta la cual será en mampostería. Allegar el documento validando volúmenes mínimos requeridos en función de los parámetros y criterios técnicos establecidos en la resolución 0330de 2017.</p>		
<p><i>Plano de detalle del sistema de tratamiento y condiciones de eficiencia del sistema de tratamiento que se adoptará (formato análogo, tamaño 100cm x 10cm, con copia digital en formato Auto CAD y PDF-JPG). Deben ser elaborados por firmas especializadas o por profesionales calificados para ello y que cuenten con su respectiva tarjeta profesional, de acuerdo con las normas vigentes en la materia.</i> Esto debido a que el plano de detalle aportado con la solicitud no es claro, ya que se evidencia ilustrado un campo de infiltración como disposición final, lo que no coincide con la disposición final calculada y diseñada en la memoria técnica ya que está relacionada es un pozo de absorción.</p>	<p>Se allega plano a detalle del sistema, donde se presenta como disposición final un campo de infiltración de tres ramales.</p>	<p>CUMPLE</p>

RESOLUCIÓN No. 879 del 21 de abril de 2023, ARMENIA QUINDIO

"POR MEDIO DEL CUAL SE OTORGA UN PERMISO DE VERTIMIENTO DE AGUAS RESIDUALES DOMÉSTICAS PARA UNA VIVIENDA CAMPESTRE CONSTRUIDA EN EL PREDIO DENOMINADO 2) VILLA LUCIA LOTE 7 UBICADO EN LA VEREDA LA CRISTALINA DEL MUNICIPIO DE CIRCASIA (Q) Y SE ADOPTAN OTRAS DISPOSICIONES"

- Auto de inicio de trámite de permiso de vertimiento SRCA-AITV-944-12-2022 del 29 de diciembre de 2022.
- Visita técnica de verificación de estado y funcionamiento del sistema de tratamiento de aguas residuales consignada en acta N°65902 del 20 de febrero de 2022.
- Requerimiento técnico N°02589 del 06 de marzo de 2023.
- Respuesta requerimiento técnico a través radicado N°2738 de 13 de marzo de 2023.

3. ASPECTOS TÉCNICOS Y AMBIENTALES GENERALES

INFORMACIÓN GENERAL DEL VERTIMIENTO	
Nombre del predio o proyecto	Villa Lucia Lote 7
Localización del predio o proyecto	Vereda La Cristalina del Municipio de Circasia(Q.)
Ubicación del vertimiento (coordenadas georreferenciadas).	Lat: 4°35'50.39" N Long: -75°39'24.86" W
Código catastral	000200070126000
Matricula Inmobiliaria	280-243565
Nombre del sistema receptor	Suelo
Fuente de abastecimiento de agua	Empresas Publicas del Quindío
Cuenca Hidrográfica a la que pertenece	Rio La Vieja
Tipo de vertimiento (Doméstico / No Domestica)	Doméstico
Tipo de actividad que genera el vertimiento (Domestica, industrial – Comercial o de Servicios).	Doméstica
Caudal de la descarga	0,0076 L/s
Frecuencia de la descarga	30 días/mes.
Tiempo de la descarga	16 horas/día
Tipo de flujo de la descarga	Intermitente
Área de disposición final	26 m ²

4. RESULTADOS DE LA REVISIÓN DE LA PROPUESTA TÉCNICA PRESENTADA

4.1 ACTIVIDAD GENERADORA DEL VERTIMIENTO:

Las aguas residuales domésticas (ARD), generadas en esta vivienda se conducen a un Sistema de Tratamiento de Aguas Residuales Domésticas (STARD) de tipo convencional, prefabricado mixto, compuesto por trampa de grasas, tanque séptico, filtro anaeróbico y sistema de disposición final mediante campo de infiltración, con capacidad calculada hasta para 6 contribuyentes permanentes considerando una contribución de aguas residuales de C=130litros/dia/hab.

Trampa de Grasas: La trampa de grasas está instalada en mampostería, para el pre tratamiento de las aguas residuales provenientes de la cocina. En el diseño el volumen útil de la trampa es de 225 litros, para lo cual se instaló una unidad con medidas constructivas de 0.70 metros de altura útil, 0.55 metros de ancho y 0.55 metros de longitud, para un volumen final de 225 L.

RESOLUCIÓN No. 879 del 21 de abril de 2023, ARMENIA QUINDIO

"POR MEDIO DEL CUAL SE OTORGA UN PERMISO DE VERTIMIENTO DE AGUAS RESIDUALES DOMÉSTICAS PARA UNA VIVIENDA CAMPESTRE CONSTRUIDA EN EL PREDIO DENOMINADO 2) VILLA LUCIA LOTE 7 UBICADO EN LA VEREDA LA CRISTALINA DEL MUNICIPIO DE CIRCASIA (Q) Y SE ADOPTAN OTRAS DISPOSICIONES"

Tanque séptico: En memoria de cálculo se considera un tiempo de retención de 1 día y un volumen como factor de seguridad para acumulación de lodos calculado como 300 L, por lo que se diseña la capacidad del tanque séptico dando un volumen útil de 972 L. En el predio se encuentra instalada la unidad con capacidad de 1000L.

Filtro Anaerobio de Flujo Ascendente FAFA: Se diseña el FAFA con un tiempo de retención hidráulico de 24 horas según tabla E4.29 del RAS, obteniendo un volumen útil de 760 litros L. En el predio se encuentra instalada la unidad con capacidad de 1000L.

Disposición final del efluente: como disposición final de las aguas residuales domésticas tratadas se opta por un campo de infiltración, el cual se diseñó de acuerdo a las condiciones y resultados obtenidos en el ensayo de percolación. La tasa de percolación obtenida a partir de los ensayos realizados en el sitio es de 3.54 min/pulgada, de absorción rápida, para un tipo de suelo Arena fina, arena limosa. Se utiliza método de diseño "Metodología de la EPPMM" obteniendo un área de absorción requerida de 26 m². Se diseña un campo de infiltración de tres ramales con dimensiones 12 m lineales y 0.75 m de ancho.

AREA DE DISPOSICION DEL VERTIMIENTO: para la disposición final de las aguas generadas en el predio se determinó un área necesaria de 26 m², la misma fue designada en las coordenadas N 4°35'50.39" N y E -75°39'24.86". El predio colinda con predios con uso residencial (según plano topográfico allegado).

4.2 OTROS ASPECTOS TECNICOS

Caracterización actual del vertimiento existente o estado final previsto para el vertimiento proyectado de conformidad con la norma de vertimientos vigente: Las aguas residuales domésticas cuentan con unas características ya conocidas. Cuando se originan desde una actividad tipo doméstica, los caudales y por lo tanto las cargas contaminantes son similares entre sí, y en consecuencia, dado el bajo impacto de vertimientos de esta magnitud y características y asumiendo que para sistemas de tipo convencional (aquellos conformados por trampa de grasas, tanque séptico y filtro anaerobio) se obtiene la remoción de carga contaminante requerida (80% en DBO, SST y Grasas y Aceites), se considera que una caracterización presuntiva de estas aguas residuales domésticas ofrece suficiente información del vertimiento de entrada y salida del STARD.

Concepto sobre el uso del suelo expedido por la autoridad municipal competente: de acuerdo con el concepto de usos de suelos No.SI-350-14-59-2310 expedida el 05 de noviembre de 2022 por la secretaria de infraestructura del municipio de Circasia, mediante el cual se informa:

"Se observa que el predio identificado por ustedes como LOTE DE TERRENO 7, en el certificado de tradición y libertad se establece que el lote tiene un área de 4392 m² aproximadamente. La imagen que nos muestra el SIG Quindío define que el predio cuenta con un área aproximada de 4826 m²

USOS

RESOLUCIÓN No. 879 del 21 de abril de 2023, ARMENIA QUINDIO

"POR MEDIO DEL CUAL SE OTORGA UN PERMISO DE VERTIMIENTO DE AGUAS RESIDUALES DOMÉSTICAS PARA UNA VIVIENDA CAMPESTRE CONSTRUIDA EN EL PREDIO DENOMINADO 2) VILLA LUCIA LOTE 7 UBICADO EN LA VEREDA LA CRISTALINA DEL MUNICIPIO DE CIRCASIA (Q) Y SE ADOPTAN OTRAS DISPOSICIONES"

Permitir: Bosque protector, investigación, **Ecoturismo, Agroturismo, Acuaturismo**, educación ambiental, conservación, recreación pasiva.

Limitar: bosque protector-productor, sistemas agroforestales, silvopastoriles con aprovechamientos selectivos, vertimiento de agua, extracción de material de arrastre.

Prohibir: **Loteo para construcción de vivienda**, usos industriales y de servicios comerciales, vías carreteables, ganadería, bosque productor, tala y quema".

VERIFICACION DE DETERMINANTES AMBIENTALES

Imagen 1. Área del predio.

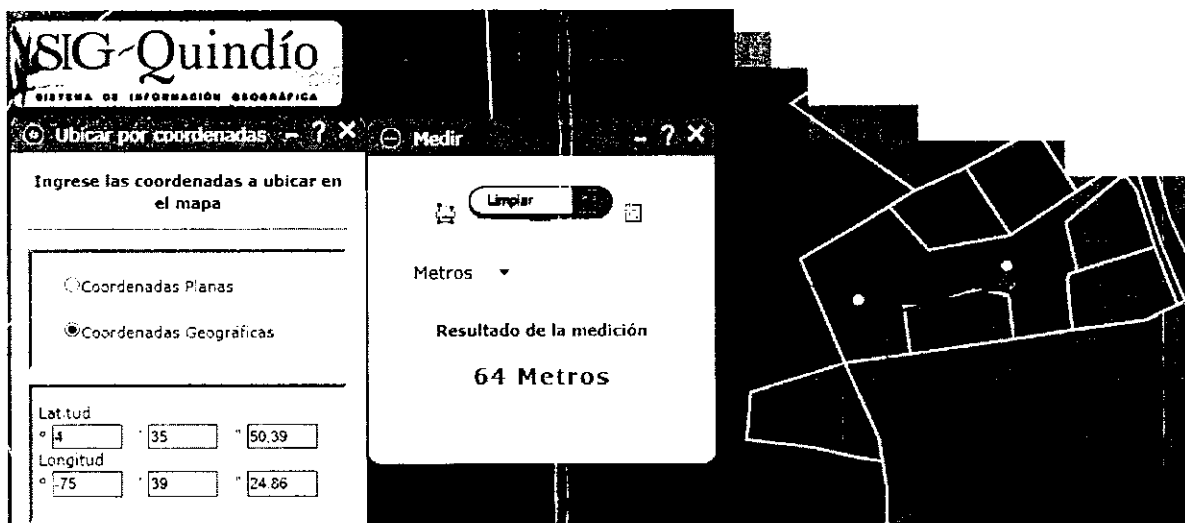


Dirección	Tipo	Municipio	Cód. Municipio	Área (m ²)	Perimetro (m)
VILLA LUCIA LOTE 7 LA CRISTALINA	Rural	Circasia	190	4826 537552065	630 078782450

Fuente: SIG Quindío, 2023.

De acuerdo a la ficha catastral aportada se encontró el predio Lote #1 2) Villa Lucia Lote 7 cuenta con un área aproximada de 4827 m².

Imagen 2. Distancia entre punto de infiltración y drenaje sencillo



Ingrese las coordenadas a ubicar en el mapa		
<input type="radio"/> Coordenadas Planas		
<input checked="" type="radio"/> Coordenadas Geográficas		
Latitud	° 14	' 35 " 50,39
Longitud	° 75	' 39 " 24,86

Resultado de la medición: **64 Metros**


Según lo evidenciado en SIG Quindío el predio se encuentra fuera de áreas y ecosistemas estratégicos, y se identifica un Drenaje sencillo, correspondiente a drenaje sencillo de acuerdo a lo evidenciado en campo. Haciendo uso de la herramienta de medición del SIG QUINDIO, tomando como punto de partida las coordenadas del vertimiento referenciadas, se establece una distancia de 64 m hasta punto paralelo correspondiente al punto de ubicación de lámina de agua,

RESOLUCIÓN No. 879 del 21 de abril de 2023, ARMENIA QUINDIO

"POR MEDIO DEL CUAL SE OTORGA UN PERMISO DE VERTIMIENTO DE AGUAS RESIDUALES DOMÉSTICAS PARA UNA VIVIENDA CAMPESTRE CONSTRUIDA EN EL PREDIO DENOMINADO 2) VILLA LUCIA LOTE 7 UBICADO EN LA VEREDA LA CRISTALINA DEL MUNICIPIO DE CIRCASIA (Q) Y SE ADOPTAN OTRAS DISPOSICIONES"

cumpliendo con lo estipulado en el artículo 2.2.1.1.18.2 del Decreto 1076 de 2015, en el cual se establece una franja de protección para nacimientos de 100 metros a la redonda y para fuentes hídricas sean permanentes o no, de 30 metros, esto a cada lado y paralelo a las líneas de mareas máximas establecidas en los últimos 50 años.

Imagen 3. Uso de suelos.



Fuente: SIG Quindío, 2023.

El Predio se ubica sobre sub clase agrologica 4e-1. con uso recomendado cultivos y coberturas propias a las condiciones climáticas.

Evaluación ambiental del vertimiento: La actividad generadora del vertimiento es doméstica, y por lo tanto de acuerdo con los artículos 2.2.3.3.5.2 y 2.2.3.3.5.3 del Decreto 1076 de 2015 (artículos 42 y 43 del Decreto 3930 de 2010), modificado por el Decreto 50 del 2018, la presente solicitud de permiso de vertimientos no requiere dar cumplimiento a este requisito.

Plan de Gestión del Riesgo para el Manejo del Vertimiento: La actividad generadora del vertimiento es doméstica, y por lo tanto de acuerdo con los artículos 2.2.3.3.5.2 y 2.2.3.3.5.3 del Decreto 1076 de 2015 (artículos 42 y 43 del Decreto 3930 de 2010), modificado por el Decreto 50 del 2018 la presente solicitud de permiso de vertimientos no requiere dar cumplimiento a este requisito.

4.3 CONCLUSIONES DE LA REVISIÓN DE LA DOCUMENTACIÓN TÉCNICA APORTADA

Se realizó revisión de la documentación técnica aportada por el usuario encontrándose completa para proceder con la evaluación jurídica y consecuentemente con el trámite de permiso de vertimientos.

5. RESULTADOS DE LA VISITA TÉCNICA

De acuerdo con lo consignado en el acta N°65902 del 20 de febrero de 2023, realizada por Maria Alejandra Posada, Contratista de la Subdirección de Regulación y Control Ambiental de la C.R.Q., se encontró lo siguiente:

"Se realiza visita técnica al predio Villa Lucia Lote 7 en marco del trámite de permiso de la referencia.

RESOLUCIÓN No. 879 del 21 de abril de 2023, ARMENIA QUINDIO

"POR MEDIO DEL CUAL SE OTORGA UN PERMISO DE VERTIMIENTO DE AGUAS RESIDUALES DOMÉSTICAS PARA UNA VIVIENDA CAMPESTRE CONSTRUIDA EN EL PREDIO DENOMINADO 2) VILLA LUCIA LOTE 7 UBICADO EN LA VEREDA LA CRISTALINA DEL MUNICIPIO DE CIRCASIA (Q) Y SE ADOPTAN OTRAS DISPOSICIONES"

En el predio se identifica una vivienda construida para cuatro residentes desde donde se genera el agua residual doméstica a tratar en unidades de: trampa grasas en mampostería con dimensiones 0.80m x 0.80m x 0.80m, unidad de tanque séptico y filtro anaerobio en material prefabricado con capacidad de 1000L cada uno para posteriormente direccionarse a la disposición final a través de un campo de infiltración de 1 ramal de tubería en PVC de 4" de 6 metros lineales. El sistema se ubica sobre las coordenadas N 4°35'50.39" y E -75°39'24.86". En correcto funcionamiento. No se identifican afectaciones ambientales, las coordenadas reportadas de igual forma corresponden al límite del predio.

5.1 CONCLUSIONES DE LA VISITA TÉCNICA

La visita técnica determina lo siguiente:

Sistema construido conforme a la propuesta, se generan vertimientos.

6. OBSERVACIONES Y RECOMENDACIONES:

- La adecuada remoción de carga contaminante por parte de los sistemas sépticos, es efectiva cuando además de estar adecuadamente instalados, el número de contribuyentes no supera la capacidad instalada, se separan adecuadamente las grasas y las aguas lluvias, las aguas residuales a tratar son de origen estrictamente doméstico y se realizan los mantenimientos preventivos como corresponde.
- Es indispensable tener presente que una ocupación de la vivienda superior a las personas establecidas, así sea temporal, puede implicar ineficiencias en el tratamiento del agua residual que se traducen en remociones de carga contaminante inferiores a las establecidas por la normativa ambiental vigente (Decreto 50 de 2018).
- Cumplir las disposiciones técnicas y legales relativas a la ubicación del sistema de tratamiento y disposición final de aguas residuales, de acuerdo a lo establecido por el Reglamento Técnico para el Sector de Agua Potable y Saneamiento Básico, RAS, adoptado mediante Resolución 0330 de 2017; al Decreto 1076 de 2015 (compiló el Decreto 3930 de 2010 (MAVDT), modificado por el Decreto 50 de 2018 y demás normas vigentes aplicables. Localizar en terrenos con pendientes significativas, pueden presentarse eventos de remociones en masa que conllevan problemas de funcionamiento, colapso del sistema y los respectivos riesgos ambientales.
- La distancia mínima de cualquier punto de la infiltración a viviendas, tuberías de agua, pozos de abastecimiento, cursos de aguas superficiales (quebradas, ríos, etc) y cualquier árbol, serán de 5, 15, 30, 30 y 3 metros respectivamente.
- Si se va a realizar algún tipo de modificación en calidad o cantidad del vertimiento, y/o adición a los sistemas de tratamiento de aguas residuales propuestos en las memorias técnicas, como así mismo la construcción de más sistemas de tratamiento, se debe informar a la Corporación Autónoma



RESOLUCIÓN No. 879 del 21 de abril de 2023, ARMENIA QUINDIO

"POR MEDIO DEL CUAL SE OTORGA UN PERMISO DE VERTIMIENTO DE AGUAS RESIDUALES DOMÉSTICAS PARA UNA VIVIENDA CAMPESTRE CONSTRUIDA EN EL PREDIO DENOMINADO 2) VILLA LUCIA LOTE 7 UBICADO EN LA VEREDA LA CRISTALINA DEL MUNICIPIO DE CIRCASIA (Q) Y SE ADOPTAN OTRAS DISPOSICIONES"

regional del Quindío para realizar las adecuaciones y modificación técnicas y jurídicas al permiso de vertimientos otorgado.

- El sistema de tratamiento debe corresponder al diseño propuesto y aquí avalado y cumplir con las indicaciones técnicas correspondientes.
- En cualquier caso, el vertimiento de las aguas residuales no se debe realizar sin el tratamiento de las mismas antes de la disposición final.
- Incluir en el acto administrativo, la información de la fuente de abastecimiento del agua y de las áreas (m² o Ha) ocupadas por el sistema de disposición final.

7. CONCLUSIÓN FINAL

Como resultado de la evaluación técnica de la documentación contenida en el expediente No. **12298 DE 2022** y predio Lote #1 2) Villa Lucia Lote 7 de la Vereda La Cristalina del Municipio de Circasia(Q.), Matrícula Inmobiliaria **No. 280-243565** y ficha catastral 000200070126000, donde se determina:

- **El sistema de tratamiento de aguas residuales domésticas propuestos como solución individual de saneamiento, es acorde a los lineamientos establecidos en la Resolución 0330 de 2017** que adopta el Reglamento Técnico para el Sector de Agua potable y Saneamiento Básico RAS. lo anterior teniendo como base la capacidad de las unidades del STARD propuesto en el predio, para lo cual la contribución de aguas residuales debe ser generada hasta por 6 contribuyentes.
- El predio se ubica fuera de Áreas forestales protectoras de que habla el artículo 2.2.1.1.18.2 del Decreto 1076 de 2015.
- El Predio se ubica sobre sub clase agrologica 4e-1. con uso recomendado cultivos y coberturas propias a las condiciones climáticas.
- **AREA DE DISPOSICION DEL VERTIMIENTO:** para la disposición final de las aguas generadas en el predio se determinó un área necesaria de 26 m², la misma fue designada en las coordenadas N 4°35'50.39" N y E - 75°39'24.86". El predio colinda con predios con uso residencial (según plano topográfico allegado).
- Se resalta que los suelos de protección según el artículo 2.2.2.1.2.11 del Decreto 1076 de 2015 "Está constituido por las zonas y áreas de terrenos localizados dentro de cualquiera de las clases de suelo de que trata la Ley 388 de 1997 y que tiene restringida la posibilidad de urbanizarse debido a la importancia estratégica para la designación o ampliación de áreas protegidas públicas o privadas, que permitan la preservación, restauración o uso sostenible de la biodiversidad, de importancia municipal, regional o nacional.", en este sentido el suelo de protección corresponde a determinante según lo dispuesto en Artículo 10 de la Ley 388 de 1997 y

RESOLUCIÓN No. 879 del 21 de abril de 2023, ARMENIA QUINDIO

"POR MEDIO DEL CUAL SE OTORGA UN PERMISO DE VERTIMIENTO DE AGUAS RESIDUALES DOMÉSTICAS PARA UNA VIVIENDA CAMPESTRE CONSTRUIDA EN EL PREDIO DENOMINADO 2) VILLA LUCIA LOTE 7 UBICADO EN LA VEREDA LA CRISTALINA DEL MUNICIPIO DE CIRCASIA (Q) Y SE ADOPTAN OTRAS DISPOSICIONES"

constituyen normas de superior jerarquía , por tanto, para el caso en particular del permiso de vertimientos el Decreto 1076 de 2015 Artículo 2.2.3.3.5.2. parágrafo 1 "En todo caso cuando no exista compatibilidad entre los usos del suelo y las determinantes ambientales establecidas por la autoridad ambiental competente para el Ordenamiento Territorial, estas últimas de acuerdo con el artículo 10 de la Ley 388 de 1997 o la norma que lo modifique, adicione o sustituya, prevalecerán sobre los primeros".

- La documentación presentada también debe pasar a un análisis jurídico integral, análisis de compatibilidad de uso del suelo según los establecido en los POT o EOT según sea el caso, y los demás que el profesional asignado determine. (...)"

Que en este sentido, la propietaria ha solicitado la legalización del sistema de manejo de aguas residuales, por medio del permiso de vertimiento, donde se evidencia que en el predio objeto de la solicitud se encuentra una (1) vivienda campestre construida, la cual según el componente técnico, se puede evidenciar que esta construcción no representa mayores impactos ambientales dadas las características existentes en el entorno, que según la propuesta presentada para la legalización del sistema de tratamiento de aguas residuales domésticas construido, este sería el indicado con el fin de evitar posibles afectaciones a los recursos suelo y agua, provenientes de vertimientos. **También comprende esta Subdirección que el otorgamiento del permiso de vertimientos permitirá a los copropietarios que de encontrarse factible por la autoridad competente, la dueña lo disfrute, pero mitigando los impactos ambientales que podrían generarse, teniendo con esto que se daría uso, goce y explotación al predio, esto en completa armonía con los recursos naturales, y para este fin considera esta subdirección indispensable, que en la vivienda que se pretende construir en el predio, se implemente el respectivo sistema de tratamiento de aguas residuales domésticas y la debida disposición final, pues con esto se garantizaría el disfrute pleno del bien privado, en condiciones óptimas y la conservación del ambiente, previniendo y/o mitigando los impactos ambientales que se puedan presentar por el ejercicio, uso y goce del derecho, entendiendo esto como la ecologización de las libertades que se tiene como propietario.**

Que es importante precisar que el análisis del otorgamiento o negación del permiso de vertimientos se hace desde la valoración de los derechos fundamentales, incluido en estos la no afectación al derecho fundamental al ambiente sano el cual se encuentra consagrado en el artículo 79 de la Constitución Política de Colombia de 1991, el cual, en su tenor literal, dispone lo siguiente:

"Todas las personas tienen derecho a gozar de un ambiente sano. La ley garantizará la participación de la comunidad en las decisiones que puedan afectarlo.

Es deber del Estado proteger la diversidad e integridad del ambiente, conservar las áreas de especial importancia ecológica y fomentar la educación para el logro de esos fines".



RESOLUCIÓN No. 879 del 21 de abril de 2023, ARMENIA QUINDIO

"POR MEDIO DEL CUAL SE OTORGA UN PERMISO DE VERTIMIENTO DE AGUAS RESIDUALES DOMÉSTICAS PARA UNA VIVIENDA CAMPESTRE CONSTRUIDA EN EL PREDIO DENOMINADO 2) VILLA LUCIA LOTE 7 UBICADO EN LA VEREDA LA CRISTALINA DEL MUNICIPIO DE CIRCASIA (Q) Y SE ADOPTAN OTRAS DISPOSICIONES"

Que en este sentido cabe mencionar que es de vital importancia determinar si el vertimiento que se pretende legalizar, ya se está generando, si existe o no un sistema construido, o si simplemente es con el ánimo de llevarse a cabo a través del tiempo, presupuestos estos que son indispensables para esta subdirección al momento de tomar una decisión de fondo que resuelva la solicitud, toda vez que el fin primordial es la protección del ambiente y en tal sentido es que se hace indispensable determinar si el sistema propuesto es el indicado para mitigar los impactos que se podrían generar producto de los vertimientos generados por el desarrollo del proyecto y en caso de que se encuentre construido o que se esté desarrollando el proyecto que logre mitigar los impactos por este generados en cuanto a vertimientos se refiere, en cuanto la protección del ambiente, a su tratamiento como derecho fundamental y su prevalencia. Ha reiterado la corte constitucional en su sentencia T-536 de 1992:

"El ambiente sano y ecológicamente equilibrado es un derecho Constitucional fundamental, pues su violación atenta directamente contra la perpetuación de la especie humana y, en consecuencia, con el derecho más fundamental del hombre: la vida. El derecho a la salud y a la vida son derechos fundamentales porque son esenciales al hombre, la salud se encuentra ligada al medio ambiente que le rodea y que dependiendo de las condiciones que éste le ofrezca, le permitirá desarrollarse económica y socialmente a los pueblos, garantizándoles su supervivencia. Existen unos límites tolerables de contaminación que al ser traspasado constituyen un perjuicio para el medio ambiente y la vida, que no pueden ser justificables y por lo tanto exigen imponer unos correctivos."

Adicional a lo anterior, encontramos que del certificado de tradición del predio identificado con la matrícula inmobiliaria número **280-243565**, tiene una fecha de apertura del 04 de febrero de 2022 y se desprende que el fundo tiene un área de **1.030 M2**. Lo que evidentemente es violatorio de los tamaños mínimos, por tratarse de un predio rural tal y como lo indica el concepto de uso de suelos y concepto de norma urbanística No. 196 expedido por el secretario de Planeación y Obras Públicas de la Alcaldía del Municipio de Circasia (Q) del 04 de noviembre de 2021, quien es la autoridad competente para tratar y definir estos aspectos; pero al analizar la anotación número 001 de fecha del 16 de diciembre de 2021 del mismo certificado de tradición encontramos el registro **"DIVISION MATERIAL CON DESTINO A VIVIENDA CAMPESTRE"**, lo que es perfectamente enmarcable o encasillable dentro de las excepción b del artículo 45 de la Ley 160 de 1994 **UAF**, dadas por el **INCORA**, incorporada como determinante ambiental en la Resolución 720 de 2010, emanada de la Dirección General de la C.R.Q., toda vez que menciona la destinación que se le va a dar al predio es para construcción de una vivienda campestre; por tanto amerita que este despacho deba pronunciarse sobre esta disposición y en lo pertinente indica la citada norma:

ARTÍCULO 44.- *Salvo las excepciones que se señalan en el artículo siguiente, los predios rurales no podrán fraccionarse por debajo de la extensión determinada por el INCORA como unidad agrícola familiar para el respectivo municipio o zona.*

En consecuencia, so pena de nulidad absoluta del acto o contrato no podrá llevarse a cabo actuación o negocio alguno del cual resulte la división de un inmueble rural cuyas superficies sean inferiores a la señalada como unidad agrícola familiar para el correspondiente municipio por el INCORA.

RESOLUCIÓN No. 879 del 21 de abril de 2023, ARMENIA QUINDIO

"POR MEDIO DEL CUAL SE OTORGA UN PERMISO DE VERTIMIENTO DE AGUAS RESIDUALES DOMÉSTICAS PARA UNA VIVIENDA CAMPESTRE CONSTRUIDA EN EL PREDIO DENOMINADO 2) VILLA LUCIA LOTE 7 UBICADO EN LA VEREDA LA CRISTALINA DEL MUNICIPIO DE CIRCASIA (Q) Y SE ADOPTAN OTRAS DISPOSICIONES"

ARTÍCULO 45.- *Se exceptúan de lo dispuesto en el artículo anterior:*

- a) Las donaciones que el propietario de un predio de mayor extensión haga con destino a habitaciones campesinas y pequeñas explotaciones anexas;*
 - b) Los actos o contratos por virtud de los cuales se constituyen propiedades de superficie menor a la señalada para un fin principal distinto a la explotación agrícola;*
 - c) Los que constituyan propiedades que por sus condiciones especiales sea el caso de considerar, a pesar de su reducida extensión, como unidades agrícolas familiares, conforme a la definición contenida en esta ley;*
 - d) Las sentencias que declaren la prescripción adquisitiva de dominio por virtud de una posesión iniciada antes del 29 de diciembre de 1961, y las que reconozcan otro derecho igualmente nacido con anterioridad a dicha fecha;*
- La existencia de cualquiera de las circunstancias constitutivas de excepción conforme a este artículo no podrá ser impugnada en relación con un contrato si en la respectiva escritura pública se dejó constancias de ellas, siempre que:*

- 1.- En el caso del literal b se haya dado efectivamente al terreno en cuestión el destino que el contrato señala.*
- 2.- En el caso del literal c, se haya efectuado la aclaración en la escritura"*

Que una vez analizado el expediente y la documentación e información contenidas en el, se pudo evidenciar que en el concepto técnico CTPV-182-2023 del día 23 de marzo de 2023, la ingeniera ambiental concluye que:

- **Los sistemas de tratamiento de aguas residuales domésticas propuestos como solución individual de saneamiento, es acorde a los lineamientos establecidos en la Resolución 0330 de 2017** que adopta el Reglamento Técnico para el Sector de Agua potable y Saneamiento Básico RAS. lo anterior teniendo como base la capacidad de las unidades del STARD propuesto en el predio, para lo cual la contribución de aguas residuales debe ser generada hasta por 6 contribuyentes.
- El predio se ubica fuera de Áreas forestales protectoras de que habla el artículo 2.2.1.1.18.2 del Decreto 1076 de 2015.
- El Predio se ubica sobre sub clase agrologica 4e-1. con uso recomendado cultivos y coberturas propias a las condiciones climáticas.
- **AREA DE DISPOSICION DEL VERTIMIENTO:** para la disposición final de las aguas generadas en el predio se determinó un área necesaria de 26 m², la misma fue designada en las coordenadas N 4°35'50.39" N y E - 75°39'24.86". El predio colinda con predios con uso residencial (según plano topográfico allegado).
- Se resalta que los suelos de protección según el artículo 2.2.2.1.2.11 del Decreto 1076 de 2015 "Está constituido por las zonas y áreas de terrenos localizados dentro de cualquiera de las clases de suelo de que trata la Ley 388 de 1997 y que tiene restringida la posibilidad de urbanizarse debido a



RESOLUCIÓN No. 879 del 21 de abril de 2023, ARMENIA QUINDIO

"POR MEDIO DEL CUAL SE OTORGA UN PERMISO DE VERTIMIENTO DE AGUAS RESIDUALES DOMÉSTICAS PARA UNA VIVIENDA CAMPESTRE CONSTRUIDA EN EL PREDIO DENOMINADO 2) VILLA LUCIA LOTE 7 UBICADO EN LA VEREDA LA CRISTALINA DEL MUNICIPIO DE CIRCASIA (Q) Y SE ADOPTAN OTRAS DISPOSICIONES"

la importancia estratégica para la designación o ampliación de áreas protegidas públicas o privadas, que permitan la preservación, restauración o uso sostenible de la biodiversidad, de importancia municipal, regional o nacional.", en este sentido el suelo de protección corresponde a determinante según lo dispuesto en Artículo 10 de la Ley 388 de 1997 y constituyen normas de superior jerarquía, por tanto, para el caso en particular del permiso de vertimientos el Decreto 1076 de 2015 Artículo 2.2.3.3.5.2. parágrafo 1 "En todo caso cuando no exista compatibilidad entre los usos del suelo y las determinantes ambientales establecidas por la autoridad ambiental competente para el Ordenamiento Territorial, estas últimas de acuerdo con el artículo 10 de la Ley 388 de 1997 o la norma que lo modifique, adicione o sustituya, prevalecerán sobre los primeros".

- La documentación presentada también debe pasar a un análisis jurídico integral, análisis de compatibilidad de uso del suelo según los establecido en los POT o EOT según sea el caso, y los demás que el profesional asignado determine.

Siendo este el documento propio y la autoridad indicada para identificar los tipos de suelos y los usos que se pueden dar en el área de su jurisdicción, además de que este es un documento público que está amparado por la presunción de legalidad, y con respecto a dicha presunción de que gozan los actos administrativos, la Honorable Corte Constitucional ha reiterado lo siguiente, en Sentencia C069-95:

La existencia del acto administrativo está ligada al momento en que la voluntad de la Administración se manifiesta a través de una decisión. El acto administrativo existe, tal como lo señala la doctrina, desde el momento en que es producido por la Administración, y en sí mismo lleva envuelta la prerrogativa de producir efectos jurídicos, es decir, de ser eficaz. De igual manera, la existencia del acto administrativo está ligada a su vigencia, la cual se da por regla general desde el momento mismo de su expedición, condicionada, claro está, a la publicación o notificación del acto, según sea de carácter general o individual.

El Consejo de Estado ha expresado su criterio en reiteradas oportunidades en cuanto que el acto administrativo existe desde que se expide, y su eficacia está condicionada a su publicación o notificación. A juicio de la Corte Constitucional es aceptable el criterio mencionado, según el cual los actos administrativos existen desde el momento en que se profieren, y su validez y eficacia están condicionadas a la publicación o notificación, según se trate de un acto de carácter general, impersonal y abstracto, o de un acto de carácter particular, personal y concreto.

Así mismo, el acto administrativo puede ser inexistente, y se distingue del acto viciado de nulidad, que, aunque tiene plena existencia jurídica, solamente desaparece mediante la declaración de nulidad por parte de la jurisdicción contencioso-administrativa.

En esta forma, el acto administrativo tiene carácter ejecutorio, produce sus efectos jurídicos una vez cumplidos los requisitos de publicación o notificación, lo cual faculta a la Administración a cumplirlo o a hacerlo cumplir.

RESOLUCIÓN No. 879 del 21 de abril de 2023, ARMENIA QUINDIO

"POR MEDIO DEL CUAL SE OTORGA UN PERMISO DE VERTIMIENTO DE AGUAS RESIDUALES DOMÉSTICAS PARA UNA VIVIENDA CAMPESTRE CONSTRUIDA EN EL PREDIO DENOMINADO 2) VILLA LUCIA LOTE 7 UBICADO EN LA VEREDA LA CRISTALINA DEL MUNICIPIO DE CIRCASIA (Q) Y SE ADOPTAN OTRAS DISPOSICIONES"

La fuerza ejecutoria de los actos administrativos, es decir, su ejecutividad, depende entonces de dos aspectos fundamentales: la presunción de legalidad del acto administrativo, siempre que no haya sido desvirtuada, y su firmeza, que se obtiene según el artículo 62 del Decreto 01 de 1984, cuando contra los actos administrativos no proceda ningún recurso, o los recursos interpuestos se hayan decidido, o no se interpongan recursos o se renuncie expresamente a ellos, o cuando haya lugar a la perención, o se acepten los desistimientos¹.

El profesor Jorge Olivera Toro considera que las condiciones de ejecutoriedad de los actos administrativos son:

- "a) La existencia de un acto administrativo;*
- b) Que ese acto sea perfecto;*
- c) Que tenga condiciones de exigibilidad, es decir, que sea capaz de producir efectos jurídicos, que sea ejecutivo, y*
- d) Que ordene positiva o negativamente al particular y éste no lo acate voluntariamente.*

Los fundamentos de la ejecutoriedad del acto administrativo son de carácter político y jurídico.

El primero deriva de la urgencia de la satisfacción de las necesidades sociales que la administración debe atender, las cuales no permiten demora de ninguna naturaleza. Los intereses generales no pueden tener obstáculo o retraso en su satisfacción.

El segundo de los fundamentos, o sea el jurídico, radica en la presunción de legitimidad que tiene el acto administrativo, presunción "juris tantum", o sea, que admite prueba en contrario⁶

Que con todo lo anterior tenemos que en el predio se encuentra una (1) vivienda campestre construida, con un sistema de tratamiento de aguas residuales domésticas, que se va a implementar para mitigar los posibles impactos que llegaría a generar la actividad doméstica en las vivienda, la competencia de esta subdirección está dada únicamente para determinar la viabilidad del sistema de tratamiento de aguas residuales que se puedan generar; pero no para autorizar o negar construcciones, pues eso corresponde a otras autoridades, y es en este sentido que esta Subdirección amparada en lo manifestado por la corte constitucional, podrá definir sobre el otorgamiento o negación del permiso de vertimientos; con todo lo anterior la Subdirección de Regulación y Control Ambiental de la CRQ, decidirá de fondo a la solicitud, lo cual se dispondrá en la parte RESOLUTIVA del presente acto administrativo.

Que, en virtud de lo anterior, se realiza la presente **RESOLUCIÓN DE PERMISO DE VERTIMIENTOS**, por medio de la cual se toma una decisión de fondo a una solicitud, tal como lo establece el numeral 6 del artículo 2.2.3.3.5.5 de la sección 5 del Decreto 1076 de 2015 (decreto 3930 de 2010).

¹Honorable Corte Constitucional - Sentencia C069-95.

⁶ OLIVERA TORO, Jorge. Manual de Derecho Administrativo. Ed. Porrúa, México, 1976, pág. 190.



RESOLUCIÓN No. 879 del 21 de abril de 2023, ARMENIA QUINDIO

"POR MEDIO DEL CUAL SE OTORGA UN PERMISO DE VERTIMIENTO DE AGUAS RESIDUALES DOMÉSTICAS PARA UNA VIVIENDA CAMPESTRE CONSTRUIDA EN EL PREDIO DENOMINADO 2) VILLA LUCIA LOTE 7 UBICADO EN LA VEREDA LA CRISTALINA DEL MUNICIPIO DE CIRCASIA (Q) Y SE ADOPTAN OTRAS DISPOSICIONES"

CONSIDERACIONES JURÍDICAS

Que el artículo 79 de la Carta Política indica que: *"Todas las personas tienen derecho a gozar de un ambiente sano. La Ley garantizará la participación de la comunidad en las decisiones que puedan afectarlo"*.

Es deber del Estado proteger la diversidad e integridad del ambiente, conservar las áreas de especial importancia ecológica y fomentar la educación para el logro de estos fines."

Que el artículo 80 ibídem, establece que: *"El Estado planificará el manejo y aprovechamiento de los recursos naturales, para garantizar su desarrollo sostenible, su Conservación, restauración o sustitución..."*

Que el artículo 132 ibídem, establece en lo relativo al uso, conservación y preservación de las aguas que: *"Sin permiso, no se podrán alterar los cauces, ni el régimen y la calidad de las aguas, ni intervenir su uso legítimo."*

Que el artículo 2.2.3.2.20.5 de la sección 20 del Decreto 1076 de 2015, modificado por el Decreto 50 de 2018 (Decreto 1541 de 1978, en el artículo 211), establece: *"Se prohíbe verter, sin tratamiento, residuos sólidos, líquidos o gaseoso, que puedan contaminar o eutroficar las aguas, causar daño o poner en peligro la salud humana o el normal desarrollo de la flora o fauna, o impedir u obstaculizar su empleo para otros usos."*

El grado de tratamiento para cada tipo de vertimiento dependerá de la destinación e los tramos o cuerpo de aguas, de los efectos para la salud y de las implicaciones ecológicas y económicas."

El artículo 2.2.3.3.5.7 de la sección 5 del decreto 1076 de 2015, (Decreto 3930 de 2010, en su Artículo 47) en su tenor literal dispone:

*"La autoridad ambiental competente, con fundamento en la clasificación de aguas, en la evaluación de la información aportada por el solicitante, en los hechos y circunstancias deducidos de las visitas técnicas practicadas y en el informe técnico, otorgará o negará el permiso de vertimiento mediante resolución.
El permiso de vertimiento se otorgará por un término no mayor a diez (10) años."*

Que el artículo 2.2.3.3.5.1 de la sección en mención de la citada norma establece: ***"Toda persona natural o jurídica cuya actividad o servicio genere vertimientos a las aguas superficiales, marinas, o al suelo, deberá solicitar y tramitar ante la autoridad ambiental competente, el respectivo permiso de vertimientos"***. (Artículo 42 Decreto 3930 de 2010)

Que el Artículo 2.2.3.3.5.2, ibídem, modificado por el Decreto 50 de 2018, señala los requisitos que se deben allegar para obtener un permiso de vertimientos ante la autoridad ambiental, así como los artículos 2.2.3.3.5.3, modificado por el Decreto 50 de 2018 y 2.2.3.3.5.4, aclaran e indican los requisitos dependiendo del tipo de actividad.

En el Artículo 2.2.3.3.5.5 de la citada norma, indica cual es el procedimiento que se debe seguir para la obtención del permiso de vertimientos.

Que la protección al medio ambiente corresponde a uno de los más importantes cometidos estatales, es deber del Estado garantizar a las generaciones futuras la conservación del ambiente y la preservación de los recursos naturales.

RESOLUCIÓN No. 879 del 21 de abril de 2023, ARMENIA QUINDIO

"POR MEDIO DEL CUAL SE OTORGA UN PERMISO DE VERTIMIENTO DE AGUAS RESIDUALES DOMÉSTICAS PARA UNA VIVIENDA CAMPESTRE CONSTRUIDA EN EL PREDIO DENOMINADO 2) VILLA LUCIA LOTE 7 UBICADO EN LA VEREDA LA CRISTALINA DEL MUNICIPIO DE CIRCASIA (Q) Y SE ADOPTAN OTRAS DISPOSICIONES"

Que en virtud de lo anterior y hechas las anteriores consideraciones de orden jurídico, acogiendo lo establecido en el Concepto Técnico y Ambiental CPTV-182-2023 del día 23 de marzo de 2023, la ingeniera ambiental concluye que:

"(...)

Como resultado de la evaluación técnica de la documentación contenida en el expediente No. **12298 DE 2022** y predio Lote #1 2) Villa Lucia Lote 7 de la Vereda La Cristalina del Municipio de Circasia(Q.), Matrícula Inmobiliaria No. **280-243565** y ficha catastral 000200070126000, donde se determina:

- **Los sistemas de tratamiento de aguas residuales domesticas propuestos como solución individual de saneamiento, es acorde a los lineamientos establecidos en la Resolución 0330 de 2017** que adopta el Reglamento Técnico para el Sector de Agua potable y Saneamiento Básico RAS. lo anterior teniendo como base la capacidad de las unidades del STARD propuesto en el predio, para lo cual la contribución de aguas residuales debe ser generada hasta por 6 contribuyentes.
- El predio se ubica fuera de Áreas forestales protectoras de que habla el artículo 2.2.1.1.18.2 del Decreto 1076 de 2015.
- El Predio se ubica sobre sub clase agrologica 4e-1. con uso recomendado cultivos y coberturas propias a las condiciones climáticas.
- **AREA DE DISPOSICION DEL VERTIMIENTO:** para la disposición final de las aguas generadas en el predio se determinó un área necesaria de 26 m², la misma fue designada en las coordenadas N 4°35'50.39" N y E - 75°39'24.86". El predio colinda con predios con uso residencial (según plano topográfico allegado).
- Se resalta que los suelos de protección según el artículo 2.2.2.1.2.11 del Decreto 1076 de 2015 "*Está constituido por las zonas y áreas de terrenos localizados dentro de cualquiera de las clases de suelo de que trata la Ley 388 de 1997 y que tiene restringida la posibilidad de urbanizarse debido a la importancia esiratégica para la designación o ampliación de áreas protegidas públicas o privadas, que permitan la preservación, restauración o uso sostenible de la biodiversidad, de importancia municipal, regional o nacional.*", en este sentido el suelo de protección corresponde a determinante según lo dispuesto en Artículo 10 de la Ley 388 de 1997 y constituyen normas de superior jerarquía , por tanto, para el caso en particular del permiso de vertimientos el Decreto 1076 de 2015 Artículo 2.2.3.3.5.2. parágrafo 1 "*En todo caso cuando no exista compatibilidad entre los usos del suelo y las determinantes ambientales establecidas por la autoridad ambiental competente para el Ordenamiento Territorial, estas últimas de acuerdo con el artículo 10 de la Ley 388 de 1997 o la norma que lo modifique, adicione o sustituya, prevalecerán sobre los primeros*".



RESOLUCIÓN No. 879 del 21 de abril de 2023, ARMENIA QUINDIO

"POR MEDIO DEL CUAL SE OTORGA UN PERMISO DE VERTIMIENTO DE AGUAS RESIDUALES DOMÉSTICAS PARA UNA VIVIENDA CAMPESTRE CONSTRUIDA EN EL PREDIO DENOMINADO 2) VILLA LUCIA LOTE 7 UBICADO EN LA VEREDA LA CRISTALINA DEL MUNICIPIO DE CIRCASIA (Q) Y SE ADOPTAN OTRAS DISPOSICIONES"

- La documentación presentada también debe pasar a un análisis jurídico integral, análisis de compatibilidad de uso del suelo según los establecido en los POT o EOT según sea el caso, y los demás que el profesional asignado determine.

(...)"

Lo cual soporta la estructura, modelo y diseños del sistema de tratamiento de aguas residuales; analizados los títulos que representan la propiedad y las situaciones jurídicas de acuerdo con la ubicación del predio, procede la Subdirección de Regulación y Control Ambiental a decidir.

Que la presente Resolución resuelve sobre la aprobación única y exclusivamente del permiso de vertimientos de aguas residuales domesticas que pueden generarse por la vivienda campestre construida en el predio objeto de solicitud, en procura por que el sistema este construido bajo los parámetros ambientales y no se genere una contaminación o riesgo ambiental, dando así un buen manejo a las aguas residuales generadas por la vivienda ; dejando claridad que conforme a los actos destinados a la Construcción, edificación, parcelación o cualquier acto de urbanización son competencia de otras autoridades, lo que hace que los tipos de tramites sean diferentes. Por tanto, esta Subdirección entra a definir el trámite administrativo relativo al permiso de vertimientos para el predio **1) LOTE # 1 2) VILLA LUCIA LOTE 7 VEREDA LA CRISTALINA** ubicado en la Vereda **LA CRISTALINA** del Municipio de **CIRCASIA (Q)**, identificado con matrícula inmobiliaria **No. 280-243565**, propiedad de la señora **LUZ ADRIANA SEPULVEDA** identificada con cédula de ciudadanía No. **41.945.520**, según los documentos que soportan la propiedad, los cuales reposan en el expediente contentivo de la solicitud, para lo cual se dispondrá en la parte resolutive del presente acto administrativo.

Que de conformidad con el procedimiento para la obtención del permiso de vertimientos determinado en el numeral 5 del artículo 2.2.3.3.5.5 de la sección 5 del Decreto 1076 de 2015 (artículo 45 del decreto 3930 de 2010), modificado por el Decreto 50 de 2018, se profirió Auto de Tramite con radicado No. **SRCA-ATV-120-20-2023 del 20 de abril de 2023** que declara reunida toda la información para decidir.

La Corporación Autónoma Regional del Quindío – CRQ, en virtud del artículo 9 de la Ley 1437 de 2011, la cual establece las prohibiciones de las autoridades, indicando en el numeral 4: "Exigir constancias, certificaciones o documentos que reposen en la respectiva Entidad". De igual manera, el artículo noveno del Decreto 019 de 2012 "Ley Antitrámites", trata sobre la prohibición de exigir documentos que reposan en la entidad señalando: "Cuando se esté adelantando un trámite ante la administración, se prohíbe exigir actos administrativos, constancias, certificaciones o documentos que ya reposen en la entidad ante la cual se está tramitando la respectiva actuación (...)" y de los principios de eficacia y economía que rigen las actuaciones administrativas, el primero propende porque las autoridades busquen que los procedimientos logren su finalidad, y para el efecto, deberán remover de oficio los obstáculos puramente formales, entre otros y el segundo tiene por finalidad que las autoridades procedan con austeridad y eficacia, optimizando el uso del tiempo y de los demás recursos, procurando el más alto nivel de calidad en las actuaciones y la protección de los derechos de las personas. En concordancia con el Decreto 2106 de 2019 "*Por el cual se dictan normas para simplificar, suprimir y reformar trámites, procesos y procedimientos innecesarios existentes en la administración pública*"

Que la Resolución 2169 del 12 de diciembre de 2016, modificada por la Resolución 066 del 16 de enero de 2017, y a su vez modificada por la Resolución 081 del 18 de enero de 2017 ,modificada por

RESOLUCIÓN No. 879 del 21 de abril de 2023, ARMENIA QUINDIO

"POR MEDIO DEL CUAL SE OTORGA UN PERMISO DE VERTIMIENTO DE AGUAS RESIDUALES DOMÉSTICAS PARA UNA VIVIENDA CAMPESTRE CONSTRUIDA EN EL PREDIO DENOMINADO 2) VILLA LUCIA LOTE 7 UBICADO EN LA VEREDA LA CRISTALINA DEL MUNICIPIO DE CIRCASIA (Q) Y SE ADOPTAN OTRAS DISPOSICIONES"

la Resolución 1035 del 03 de mayo de 2019 y esta última modificada por la Resolución 1861 del 14 de septiembre de 2020, emanadas de la Dirección General de la Corporación Autónoma Regional del Quindío emanadas de la Dirección General de la Corporación Autónoma Regional del Quindío, asignó a la Subdirección de Regulación y Control Ambiental de la Corporación Autónoma Regional del Quindío, la función de otorgar permisos, concesiones, autorizaciones y licencias ambientales requeridas por la ley para el uso, aprovechamiento o movilización de los recursos naturales o para el desarrollo de actividades que afecten o puedan afectar el medio ambiente; por lo tanto es competente para expedir el presente acto administrativo.

Que con base en la revisión de avances y el conocimiento del aumento progresivo de ingreso de solicitudes de permisos, licencias, concesiones y demás trámites ambientales, el Director General expidió la Resolución 044 del 11 de enero de 2017 "Por medio de la cual se declara la congestión administrativa y se inicia un proceso de descongestión, normalización y atención oportuna de tramites ambientales y procedimientos administrativos en las dependencias de la Corporación Autónoma Regional del Quindío y se dictan otras disposiciones". Esta Resolución ha sido prorrogada mediante la Resolución 3524 del 29 de diciembre de 2017 y a su vez modificada por la resolución 824 de 2018, en consideración a la permanencia de las solicitudes sin resolver de fondo, a pesar de los avances logrados hasta la fecha.

Que en el marco del proceso de descongestión que adelanta la Corporación Autónoma Regional del Quindío, se encuentra para el respectivo impulso procesal, el expediente el **12298-2022** que corresponde al predio **1) LOTE # 1 2) VILLA LUCIA LOTE 7 VEREDA LA CRISTALINA** ubicado en la Vereda **LA CRISTALINA** del Municipio de **CIRCASIA (Q)**, identificado con matrícula inmobiliaria **No. 280-243565**, encontrándose pendiente de resolverse la solicitud de trámite de permiso de vertimiento.

Que con fundamento en lo anterior se desarrolla el proceso de descongestión en procura de normalizar trámites y de atención oportuna según la creación de los grupos internos y la asignación de personal contratista.

Que, por tanto, el Subdirector de Regulación y Control Ambiental de la Corporación Autónoma Regional del Quindío CRQ, en uso de sus atribuciones y en mérito de lo expuesto,

RESUELVE

ARTÍCULO PRIMERO: OTORGAR PERMISO DE VERTIMIENTO DE AGUAS RESIDUALES DOMÉSTICAS PARA UNA VIVIENDA CAMPESTRE CONSTRUIDA EN EL PREDIO DENOMINADO 1) LOTE # 1 2) VILLA LUCIA LOTE 7 VEREDA LA CRISTALINA ubicado en la Vereda **LA CRISTALINA** del Municipio de **CIRCASIA (Q)**; sin perjuicio de las funciones y atribuciones que le corresponde ejercer al Ente Territorial de conformidad con la Ley 388 de 1997 y EOT (el esquema, Plan Básico, plan de Ordenamiento Territorial) del municipio de **CIRCASIA (Q)**, y demás normas que lo ajusten, con el fin de evitar afectaciones al recurso suelo y aguas subterráneas), a la señora **LUZ ADRIANA SEPULVEDA** identificada con cédula de ciudadanía No. **41.945.520**, quien ostenta la calidad de **PROPIETARIA** del predio denominado **1) LOTE # 1 2) VILLA LUCIA LOTE 7 VEREDA LA CRISTALINA** ubicado en la Vereda **LA CRISTALINA** del Municipio de **CIRCASIA (Q)**, identificado con matrícula inmobiliaria N° **280-243565**, acorde con la información que presenta el siguiente cuadro:

ASPECTOS TÉCNICOS Y AMBIENTALES GENERALES



RESOLUCIÓN No. 879 del 21 de abril de 2023, ARMENIA QUINDIO

"POR MEDIO DEL CUAL SE OTORGA UN PERMISO DE VERTIMIENTO DE AGUAS RESIDUALES DOMÉSTICAS PARA UNA VIVIENDA CAMPESTRE CONSTRUIDA EN EL PREDIO DENOMINADO 2) VILLA LUCIA LOTE 7 UBICADO EN LA VEREDA LA CRISTALINA DEL MUNICIPIO DE CIRCASIA (Q) Y SE ADOPTAN OTRAS DISPOSICIONES"

INFORMACIÓN GENERAL DEL VERTIMIENTO	
Nombre del predio o proyecto	Villa Lucia Lote 7
Localización del predio o proyecto	Vereda La Cristalina del Municipio de Circasia(Q.)
Ubicación del vertimiento (coordenadas georreferenciadas).	Lat: 4°35'50.39" N Long: -75°39'24.86" W
Código catastral	000200070126000
Matricula Inmobiliaria	280-243565
Nombre del sistema receptor	Suelo
Fuente de abastecimiento de agua	Empresas Publicas del Quindío
Cuenca Hidrográfica a la que pertenece	Rio La Vieja
Tipo de vertimiento (Doméstico / No Domestica)	Doméstico
Tipo de actividad que genera el vertimiento (Domestica, industrial – Comercial o de Servicios).	Doméstica
Caudal de la descarga	0,0076 L/s
Frecuencia de la descarga	30 días/mes.
Tiempo de la descarga	16 horas/día
Tipo de flujo de la descarga	Intermitente
Área de disposición final	26 m ²

PARÁGRAFO 1: Se otorga el permiso de vertimientos de aguas residuales domésticas por un término de diez (10) años, contados a partir de la ejecutoria de la presente actuación, según lo dispuesto por esta Subdirección en la Resolución 413 del 24 de marzo del año 2015, término que se fijó según lo preceptuado por el artículo 2.2.3.3.5.7 de la sección 5 del Decreto 1076 de 2015 (art. 47 Decreto 3930 de 2010).

PARÁGRAFO 2: La Corporación Autónoma Regional del Quindío, **efectuará DOS (02) visitas de Control y Seguimiento al sistema de tratamiento establecido**, durante la vigencia del permiso, para lo cual deberá permitir el ingreso, cuando la autoridad ambiental lo requiera, esto con el fin de realizar las labores de seguimiento y control al permiso otorgado.

El permisionario deberá cancelar en la Tesorería de la CORPORACIÓN AUTÓNOMA REGIONAL DEL QUINDÍO C.R.Q., los servicios de visitas de seguimiento ambiental de conformidad con el artículo 96 de la Ley 633 de 2000 y de acuerdo con la Resolución de Bienes y Servicios vigente de la Entidad.

PARÁGRAFO 3: El usuario deberá adelantar ante la Corporación la Renovación del permiso de vertimientos mediante solicitud por escrito, **dentro del primer trimestre del último año de vigencia del permiso de vertimientos que hoy se otorga**, de acuerdo al artículo 2.2.3.3.5.10 de la sección 5 del decreto 1076 de 2015 (50 del Decreto 3930 de 2010).

PARÁGRAFO 4: El presente permiso de vertimientos, **NO CONSTITUYE NI DEBE INTERPRETARSE QUE ES UNA AUTORIZACIÓN PARA CONSTRUIR; CON EL MISMO NO SE ESTÁ LEGALIZANDO, NI VIABILIZANDO NINGUNA ACTUACIÓN URBANÍSTICA;** además este no exime al peticionario, ni al ente territorial en caso de requerir Licencia Ambiental. En todo caso el presente permiso de vertimientos **NO**

RESOLUCIÓN No. 879 del 21 de abril de 2023, ARMENIA QUINDIO

"POR MEDIO DEL CUAL SE OTORGA UN PERMISO DE VERTIMIENTO DE AGUAS RESIDUALES DOMÉSTICAS PARA UNA VIVIENDA CAMPESTRE CONSTRUIDA EN EL PREDIO DENOMINADO 2) VILLA LUCIA LOTE 7 UBICADO EN LA VEREDA LA CRISTALINA DEL MUNICIPIO DE CIRCASIA (Q) Y SE ADOPTAN OTRAS DISPOSICIONES"

CONSTITUYE una Licencia ambiental, ni una licencia de construcción, ni una licencia de parcelación, ni una licencia urbanística, ni ningún otro permiso que no esté contemplado dentro de la presente resolución.

ARTÍCULO SEGUNDO: CUANDO HAYA CAMBIO DE TITULARIDAD del predio sobre el cual se otorgó el Permiso de vertimientos, se deberá informar de manera **INMEDIATA** a la Autoridad Ambiental, allegando el certificado de tradición del predio y la solicitud, cambio que será objeto de cobro, para lo cual deberá cancelar en la Tesorería de la CORPORACIÓN AUTÓNOMA REGIONAL DEL QUINDÍO C.R.Q., de acuerdo con la Resolución de Bienes y Servicios vigente de la Entidad.

En el evento que no se reporte dicho cambio de titularidad ante la Corporación Autónoma Regional del Quindío, la Autoridad Ambiental podrá iniciar las acciones enmarcadas y sanciones a que haya lugar.

ARTÍCULO TERCERO: ACOGER el sistema de tratamiento de aguas residuales domésticas que fue presentado en las memorias de la solicitud el cual se encuentra construido en el predio denominado **1) LOTE # 1 2) VILLA LUCIA LOTE 7 VEREDA LA CRISTALINA** ubicado en la Vereda **LA CRISTALINA** del Municipio de **CIRCASIA (Q)**, identificado con matrícula inmobiliaria N° **280-243565**, el cual es efectivo para tratar las aguas residuales con una contribución hasta por máximo seis (06) contribuyentes permanentes.

El sistema de tratamiento aprobado corresponde con las siguientes características:

Las aguas residuales domésticas (ARD), generadas en esta vivienda se conducen a un Sistema de Tratamiento de Aguas Residuales Domésticas (STARD) de tipo convencional, prefabricado mixto, compuesto por trampa de grasas, tanque séptico, filtro anaeróbico y sistema de disposición final mediante campo de infiltración, con capacidad calculada hasta para 6 contribuyentes permanentes considerando una contribución de aguas residuales de C=130litros/dia/hab.

Trampa de Grasas: La trampa de grasas está instalada en mampostería, para el pre tratamiento de las aguas residuales provenientes de la cocina. En el diseño el volumen útil de la trampa es de 225 litros, para lo cual se instaló una unidad con medidas constructivas de 0.70 metros de altura útil, 0.55 metros de ancho y 0.55 metros de longitud, para un volumen final de 225 L.

Tanque séptico: En memoria de cálculo se considera un tiempo de retención de 1 día y un volumen como factor de seguridad para acumulación de lodos calculado como 300 L, por lo que se diseña la capacidad del tanque séptico dando un volumen útil de 972 L. En el predio se encuentra instalada la unidad con capacidad de 1000L.

Filtro Anaerobio de Flujo Ascendente FAFA: Se diseña el FAFA con un tiempo de retención hidráulico de 24 horas según tabla E4.29 del RAS, obteniendo un volumen útil de 760 litros L. En el predio se encuentra instalada la unidad con capacidad de 1000L.

Disposición final del efluente: como disposición final de las aguas residuales domésticas tratadas se opta por un campo de infiltración, el cual se diseñó de acuerdo a las condiciones y resultados obtenidos en el ensayo de percolación. La tasa de percolación obtenida a partir de los ensayos realizados en el sitio es de 3.54 min/pulgada, de absorción rápida, para un tipo de suelo Arena fina, arena limosa. Se utiliza método de diseño "Metodología de la EEPPMM" obteniendo un área de



RESOLUCIÓN No. 879 del 21 de abril de 2023, ARMENIA QUINDIO

"POR MEDIO DEL CUAL SE OTORGA UN PERMISO DE VERTIMIENTO DE AGUAS RESIDUALES DOMÉSTICAS PARA UNA VIVIENDA CAMPESTRE CONSTRUIDA EN EL PREDIO DENOMINADO 2) VILLA LUCIA LOTE 7 UBICADO EN LA VEREDA LA CRISTALINA DEL MUNICIPIO DE CIRCASIA (Q) Y SE ADOPTAN OTRAS DISPOSICIONES"

absorción requerida de 26 m². Se diseña un campo de infiltración de tres ramales con dimensiones 12 m lineales y 0.75 m de ancho.

AREA DE DISPOSICION DEL VERTIMIENTO: para la disposición final de las aguas generadas en el predio se determinó un área necesaria de 26 m², la misma fue designada en las coordenadas N 4°35'50.39" N y E -75°39'24.86". El predio colinda con predios con uso residencial (según plano topográfico allegado).

PARAGRAFO 1: El permiso de vertimientos que se otorga, es únicamente PARA EL TRATAMIENTO DE LAS AGUAS RESIDUALES DE TIPO DOMÉSTICO (IMPLEMENTACIÓN DE UNA SOLUCIÓN INDIVIDUAL DE SANEAMIENTO) QUE SE GENERARÍAN COMO RESULTADO DE LA ACTIVIDAD DOMESTICA POR LA VIVIENDA. Sin embargo es importante advertir que las Autoridades Municipales son las encargadas, según Ley 388 de 1997 y demás normas concordantes y aplicable al caso, de la planificación y administración del territorio, y por lo tanto son quien regulan los usos o actividades que se puedan desarrollar dentro del área de su jurisdicción, en concordancia con las Determinantes Ambientales definidas y concertadas con La Corporación Autónoma Regional del Quindío, las cuales en todo caso deben ser tenidas en cuenta por el ente territorial al momento de realizar autorizaciones constructivas, urbanísticas y/o de desarrollo, por ser normas de especial importancia al momento de aprobar estas ejecuciones en el territorio, a fin de que el desarrollo se efectúe de manera Sostenible. Así mismo, las obras que se deban ejecutar para el desarrollo de dichas actividades deberán ser autorizadas por la entidad competente mediante el trámite y expedición de las respectivas licencias, según Decreto 1469 de 2010 y demás normas concordantes y aplicables al caso en particular. De acuerdo a lo anterior el presente permiso no genera Autorización para realizar actividades urbanísticas de ningún tipo, pues su contenido es reflejo del estudio de una solicitud de permiso de vertimientos, en la cual se verifica la mitigación de los posibles impactos ambientales que se puedan llegar a generar por el desarrollo de la actividad pretendida en el predio.

PARAGRAFO 2: En caso de requerirse otras autorizaciones, licencias o permisos ambientales para la ejecución de las actividades a desarrollar, el responsable del permiso deberá tramitarlas ante la Autoridad Ambiental, de igual forma el Ente territorial deberá verificar el cumplimiento de la normativa ambiental y exigir el cumplimiento de la misma, de lo contrario podrá verse inmersa en procesos de investigación sancionatoria ambiental (ley 1333 de 2009).

ARTÍCULO CUARTO: El permiso de vertimientos que se otorga mediante la presente resolución, conlleva la imposición de condiciones y obligaciones la señora **LUZ ADRIANA SEPULVEDA** identificada con cédula de ciudadanía No. **41.945.520**, quien ostenta la calidad de **PROPIETARIA** del predio denominado **1) LOTE # 1 2) VILLA LUCIA LOTE 7 VEREDA LA CRISTALINA** ubicado en la Vereda **LA CRISTALINA** del Municipio de **CIRCASIA (Q)**, identificado con matrícula inmobiliaria No. **280-243565**, para que cumpla con lo siguiente:

- La adecuada remoción de carga contaminante por parte de los sistemas sépticos, es efectiva cuando además de estar adecuadamente instalados, el número de contribuyentes no supera la capacidad instalada, se separan adecuadamente las grasas y las aguas lluvias, las aguas residuales a tratar son de origen estrictamente doméstico y se realizan los mantenimientos preventivos como corresponde.

RESOLUCIÓN No. 879 del 21 de abril de 2023, ARMENIA QUINDIO

"POR MEDIO DEL CUAL SE OTORGA UN PERMISO DE VERTIMIENTO DE AGUAS RESIDUALES DOMÉSTICAS PARA UNA VIVIENDA CAMPESTRE CONSTRUIDA EN EL PREDIO DENOMINADO 2) VILLA LUCIA LOTE 7 UBICADO EN LA VEREDA LA CRISTALINA DEL MUNICIPIO DE CIRCASIA (Q) Y SE ADOPTAN OTRAS DISPOSICIONES"

- Es indispensable tener presente que una ocupación de la vivienda superior a las personas establecidas, así sea temporal, puede implicar ineficiencias en el tratamiento del agua residual que se traducen en remociones de carga contaminante inferiores a las establecidas por la normativa ambiental vigente (Decreto 50 de 2018).
- Cumplir las disposiciones técnicas y legales relativas a la ubicación del sistema de tratamiento y disposición final de aguas residuales, de acuerdo a lo establecido por el Reglamento Técnico para el Sector de Agua Potable y Saneamiento Básico, RAS, adoptado mediante Resolución 0330 de 2017; al Decreto 1076 de 2015 (compiló el Decreto 3930 de 2010 (MAVDT), modificado por el Decreto 50 de 2018 y demás normas vigentes aplicables. Localizar en terrenos con pendientes significativas, pueden presentarse eventos de remociones en masa que conllevan problemas de funcionamiento, colapso del sistema y los respectivos riesgos ambientales.
- La distancia mínima de cualquier punto de la infiltración a viviendas, tuberías de agua, pozos de abastecimiento, cursos de aguas superficiales (quebradas, ríos, etc) y cualquier árbol, serán de 5, 15, 30, 30 y 3 metros respectivamente.
- Si se va a realizar algún tipo de modificación en calidad o cantidad del vertimiento, y/o adición a los sistemas de tratamiento de aguas residuales propuestos en las memorias técnicas, como así mismo la construcción de más sistemas de tratamiento, se debe informar a la Corporación Autónoma regional del Quindío para realizar las adecuaciones y modificación técnicas y jurídicas al permiso de vertimientos otorgado.
- El sistema de tratamiento debe corresponder al diseño propuesto y aquí avalado y cumplir con las indicaciones técnicas correspondientes.
- En cualquier caso, el vertimiento de las aguas residuales no se debe realizar sin el tratamiento de las mismas antes de la disposición final.
- Incluir en el acto administrativo, la información de la fuente de abastecimiento del agua y de las áreas (m² o Ha) ocupadas por el sistema de disposición final.

PARÁGRAFO PRIMERO: El permisionario deberá permitir el ingreso a los funcionarios de la Corporación Autónoma Regional del Quindío, cada vez que la autoridad ambiental lo requiera, esto con el fin de realizar las labores de seguimiento y control al permiso otorgado, además para estas labores deberá facilitar la inspección del sistema, realizando las labores necesarias para este fin.

PARÁGRAFO SEGUNDO: El sistema con el que se pretende tratar las aguas residuales de tipo domestico debe estar bajo las condiciones y recomendaciones establecidas en los manuales de instalación y es responsabilidad del fabricante y/o constructor.

Para el caso de la limpieza y los mantenimientos, estos deberán ser realizados por personas naturales o jurídicas idóneas, **debidamente registradas ante la CRQ** para lo cual deberán certificar dicha labor al usuario.



RESOLUCIÓN No. 879 del 21 de abril de 2023, ARMENIA QUINDIO

"POR MEDIO DEL CUAL SE OTORGA UN PERMISO DE VERTIMIENTO DE AGUAS RESIDUALES DOMÉSTICAS PARA UNA VIVIENDA CAMPESTRE CONSTRUIDA EN EL PREDIO DENOMINADO 2) VILLA LUCIA LOTE 7 UBICADO EN LA VEREDA LA CRISTALINA DEL MUNICIPIO DE CIRCASIA (Q) Y SE ADOPTAN OTRAS DISPOSICIONES"

ARTÍCULO QUINTO: INFORMAR a la señora **LUZ ADRIANA SEPULVEDA** identificada con cédula de ciudadanía No. **41.945.520**, quien ostenta la calidad de **PROPIETARIA** del predio denominado **1) LOTE # 1 2) VILLA LUCIA LOTE 7 VEREDA LA CRISTALINA** ubicado en la Vereda **LA CRISTALINA** del Municipio de **CIRCASIA (Q)**, identificado con matrícula inmobiliaria **No. 280-243565**, que de requerirse ajustes, modificaciones o cambios al diseño del sistema de tratamiento presentado, deberá solicitar la modificación del permiso de acuerdo artículo 49 del Decreto 3930 de 2010, de igual manera es importante tener presente que si se llegara a cambiar la dirección de correspondencia aportada por el usuario dentro del Formulario Único de Solicitud de Permiso de Vertimiento, el peticionario deberá actualizar la dirección ante la entidad por medio de un oficio remitario, así mismo si hay un cambio de propietario del predio objeto de solicitud, se deberá allegar la información de actualización dentro del trámite para el debido proceso.

ARTÍCULO SEXTO: El permisionario deberá cancelar en la Tesorería de la CORPORACIÓN AUTÓNOMA REGIONAL DEL QUINDÍO C.R.Q., los servicios de seguimiento ambiental de conformidad con el artículo 96 de la Ley 633 de 2000 y Resolución 1280 de 2010, resultante de la liquidación de la tarifa que se haga en acto administrativo separado, de acuerdo con la Resolución de Bienes y Servicios vigente de la Entidad.

PARÁGRAFO: Los costos derivados del control y seguimiento al permiso de vertimiento, serán liquidados anualmente, según lo establecido en el artículo 96 de la Ley 633 de 2000, de acuerdo a las actividades realizadas por la Corporación en el respectivo año.

ARTÍCULO SEPTIMO: INFORMAR del presente acto administrativo al funcionario encargado del control y seguimiento a permisos otorgados de la Subdirección de Regulación y Control Ambiental de la C.R.Q., para su conocimiento e inclusión en el programa de Control y Seguimiento.

ARTÍCULO OCTAVO: El incumplimiento de las obligaciones contenidas en la presente resolución podrá dar lugar a la aplicación de las sanciones que determina la ley 1333 de 2009, sin perjuicio de las penales o civiles a que haya lugar, al igual que la violación de las normas sobre protección ambiental o sobre manejo de los recursos naturales.

ARTÍCULO NOVENO: No es permisible la cesión total o parcial de los permisos otorgados, a otras personas sin previa autorización de la Corporación Autónoma Regional del Quindío, quién podrá negarla por motivos de utilidad pública.

ARTÍCULO DÉCIMO: Cuando quiera que se presenten modificaciones o cambios en las condiciones bajo las cuales se otorgó el permiso, el usuario deberá dar aviso de inmediato y por escrito a la Corporación Autónoma Regional del Quindío y solicitar la modificación del permiso, indicando en qué consiste la modificación o cambio y anexando la información pertinente.

ARTÍCULO DÉCIMO PRIMERO: Este permiso queda sujeto a la reglamentación que expidan los Ministerios de Ambiente y Desarrollo Sostenible y Ministerio de Vivienda, Ciudad y Territorio, a los parámetros y los límites máximos permisibles de los vertimientos a las aguas superficiales, marinas, a los sistemas de alcantarillado público y al suelo.

ARTÍCULO DÉCIMO SEGUNDO: De conformidad con el artículo 2.2.3.3.5.11 de la sección 5 del decreto 1076 de 2015, (artículo 51 del Decreto 3930 de 2010), la Corporación

RESOLUCIÓN No. 879 del 21 de abril de 2023, ARMENIA QUINDIO

"POR MEDIO DEL CUAL SE OTORGA UN PERMISO DE VERTIMIENTO DE AGUAS RESIDUALES DOMÉSTICAS PARA UNA VIVIENDA CAMPESTRE CONSTRUIDA EN EL PREDIO DENOMINADO 2) VILLA LUCIA LOTE 7 UBICADO EN LA VEREDA LA CRISTALINA DEL MUNICIPIO DE CIRCASIA (Q) Y SE ADOPTAN OTRAS DISPOSICIONES"

Autónoma Regional del Quindío, en caso de considerarlo pertinente, podrá revisar en cualquier momento el presente permiso y de ser el caso ajustarse, de conformidad con lo dispuesto en el Plan de Ordenamiento del Recurso Hídrico y/o en la reglamentación de vertimientos que se expide para la cuenca o fuente hídrica en la cual se encuentra localizado el vertimiento.

ARTÍCULO DÉCIMO TERCERO: NOTIFICACIÓN - De acuerdo con la autorización realizada por parte de la señora **LUZ ADRIANA SEPULVEDA** identificada con cédula de ciudadanía No. **41.945.520**, quien ostenta la calidad de **PROPIETARIA** del predio denominado **1) LOTE # 1 2) VILLA LUCIA LOTE 7 VEREDA LA CRISTALINA** ubicado en la Vereda **LA CRISTALINA** del Municipio de **CIRCASIA (Q)**, se procede a notificar el presente auto de iniciación de trámite de permiso de vertimiento al correo **dfarespuestos@hotmail.com**, en los términos del artículo 56 de la Ley 1437 de 2011.


ARTÍCULO DÉCIMO CUARTO: El encabezado y la parte Resolutiva de la presente Resolución, deberá ser publicada en el boletín ambiental de la C.R.Q., a costa del interesado, de conformidad con los Artículos 70 y 37 de la Ley 99 de 1993.

ARTÍCULO DÉCIMO QUINTO: La presente Resolución rige a partir de la fecha de ejecutoría, de conformidad con el artículo 87 del Código de Procedimiento Administrativo y de lo Contencioso Administrativo, (Ley 1437 de 2011).

ARTÍCULO DÉCIMO SEXTO: Contra el presente acto administrativo procede únicamente el recurso de reposición, el cual debe interponerse ante el funcionario que profirió el acto y deberá ser interpuesto por el solicitante o apoderado debidamente constituido, dentro de los diez (10) días siguientes a la notificación, tal como lo dispone la ley 1437 del 2011.

ARTICULO DÉCIMO SEPTIMO: El responsable del proyecto deberá dar estricto cumplimiento al permiso aprobado y cada una de las especificaciones técnicas señaladas en el concepto técnico.

NOTIFÍQUESE, PUBLÍQUESE Y CÚMPLASE


JUAN JOSÉ ALVÁREZ GARCÍA
Abogado Contratista Elaboró.


CARLOS ARIEL TRUKE OSPINA
Subdirector de Regulación y Control Ambiental


MARIA ALEJANDRA POSADA
Ingeniera ambiental


MARIA ELENA RAMÍREZ SALAZAR
Profesional Especializada Grado 16