



RESOLUCIÓN No.954
ARMENIA QUINDIO, 28 ABRIL DE 2023

"POR MEDIO DEL CUAL SE NIEGA UN PERMISO DE VERTIMIENTO DE AGUAS RESIDUALES DOMÉSTICAS PARA UN LOTE VACIO EN EL PREDIO 1) LOTE VILLA AGROPRODUCTIVA "EL ÉXITO" VEREDA SAN JOSE MUNICIPIO DE MONTENEGRO" Y SE ADOPTAN OTRAS DISPOSICIONES"

LA SUBDIRECCIÓN DE REGULACIÓN Y CONTROL AMBIENTAL DE LA CORPORACIÓN AUTÓNOMA REGIONAL DEL QUINDÍO, en uso de sus atribuciones legales contenidas en la Ley General Ambiental de Colombia, el Código de Procedimiento Administrativo y de lo Contencioso Administrativo y la Resolución 2169 del 12 de diciembre de 2016, modificada por la Resolución 066 del 16 de enero de 2017, modificada por la Resolución 081 del 18 de enero de 2017 y a su vez modificada por las Resoluciones No. 1035 del 03 de mayo del 2019 y 1861 del 14 de septiembre del año 2020, emanadas de la Dirección General de la Corporación Autónoma Regional del Quindío y,

CONSIDERANDO:

Que el día 26 de mayo del año 2015, el Gobierno Nacional expidió el Decreto 1076 de 2015 **"Por medio del cual se expide el Decreto Único Reglamentario del Sector Ambiente y Desarrollo Sostenible"**, en el cual incorporó gran parte de la normatividad Ambiental que rige en el territorio Colombiano, entre las normas concentradas está el Decreto 1541 de mil novecientos setenta y ocho (1978) el cual en su momento reguló aspectos relacionados con la disposición de vertimientos, así como también el Decreto 3930 de 2010, el cual derogó el Decreto 1594 de 1984, salvo los artículos 20 y 21, además de los artículos 193, 213 a 217 y 231 del Decreto 1541 de 1978. Teniendo con esto que el Decreto 1076 de 2015 reglamenta, entre otros aspectos, lo concerniente al ordenamiento del recurso hídrico y los vertimientos.

Que con posterioridad, el Ministerio de Ambiente y Desarrollo Sostenible expidió el Decreto 50 del 16 de enero de 2018: **"Por el cual se modifica el Decreto 1076 de 2015, Decreto Único Reglamentario del Sector Ambiente y Desarrollo Sostenible en relación con los Consejos Ambientales Regionales de la Macrocuenca (CARMAG), el Ordenamiento del Recurso Hídrico y Vertimientos y se dictan otras disposiciones"**.

Que el día veinticuatro (24) de agosto del año dos mil veintidós (2022), la señora **CLAUDIA MILENA HINCAPIE** identificada con cedula de ciudadanía **No. 41.939.892** quien actúa la calidad de Apoderada del señor **JOSE LUIS RIVERO JUNCA** identificada con cedula de ciudadanía 3.195.380, quien ostenta la calidad de Representante Legal de la Sociedad **SAR INVERSIONES INMOBILIARIAS S.A.S**, identificada con Nit No.901454045-8 Sociedad propietaria del predio denominado **1) LOTE VILLA AGROPRODUCTIVA "EL ÉXITO"** ubicado en la Vereda **SAN JOSE** del Municipio de **MONTENEGRO (Q.)** identificado con Matricula Inmobiliaria No. **280-164909** y ficha catastral No. **63470000100100451000**, presento ante la **CORPORACIÓN AUTÓNOMA REGIONAL DEL QUINDÍO (C.R.Q)** Formulario Único Nacional de Solicitud de Permiso de Vertimientos con radicado **CRQ 10460-2022**.

ASPECTOS TÉCNICOS Y AMBIENTALES GENERALES

INFORMACIÓN GENERAL DEL VERTIMIENTO	
Nombre del predio o proyecto	LOTE VILLA AGROPRODUCTIVA EL ÉXITO
Localización del predio o proyecto	Vereda San José del Municipio de Montenegro (Q.)
Ubicación del vertimiento (coordenadas georreferenciadas).	Lat: 4°28'46,57" N Long: -75°48'51,99" W
Código catastral	
Matricula Inmobiliaria	280-164909

*Protegiendo el patrimonio
 ambiental y más cerca
 del ciudadano*



RESOLUCIÓN No.954
ARMENIA QUINDIO, 28 ABRIL DE 2023

"POR MEDIO DEL CUAL SE NIEGA UN PERMISO DE VERTIMIENTO DE AGUAS RESIDUALES DOMÉSTICAS PARA UN LOTE VACIO EN EL PREDIO 1) LOTE VILLA AGROPRODUCTIVA "EL ÉXITO" VEREDA SAN JOSE MUNICIPIO DE MONTENEGRO" Y SE ADOPTAN OTRAS DISPOSICIONES"

Nombre del sistema receptor	Suelo
Fuente de abastecimiento de agua	Empresas públicas del Quindío
Cuenca Hidrográfica a la que pertenece	Rio La Vieja
Tipo de vertimiento (Doméstico / No Doméstica)	Doméstico
Tipo de actividad que genera el vertimiento (Doméstica, industrial – Comercial o de Servicios).	Doméstica
Caudal de la descarga	0,0041 L/s
Frecuencia de la descarga	30 días/mes.
Tiempo de la descarga	24 horas/día
Tipo de flujo de la descarga	Intermitente
Área de disposición final	12,3 m ²

Que, por reunir los requisitos legales, especialmente a lo estipulado en el artículo 2.2.3.3.5.2 (artículo 42 del Decreto 3930 de 2010), modificado por el Decreto 50 de 2018, mediante acto administrativo con radicado **No. SRCA-AITV-758-11-2022** del día dos (02) de noviembre del año dos mil veintidós (2022), se profirió Auto de Iniciación de Trámite de Permiso de Vertimientos, el cual fue notificado a través de los correo electrónico abogadaurbanistica@gmail.com a la señora **CLAUDIA MILENA HINCAPIE** en calidad de apoderada mediante radicado 20262 el día 04 de noviembre del año 2022.

Que la ingeniera ambiental y Sanitaria **MARIA ALEJANDRA POSADA**, contratista de la Subdirección de Regulación y Control Ambiental de la C.R.Q. elaboró el informe de visita técnica de acuerdo al acta de visita No. 65909 realizada el día 27 de febrero del año 2023 al predio denominado: **LOTE VILLA AGROPRODUCTIVA "EL ÉXITO"** ubicado en la Vereda **SAN JOSE** del Municipio de **MONTENEGRO (Q)**, en la cual se evidenció lo siguiente:

"DESCRIPCIÓN DE LOS ASPECTOS ENCONTRADOS EN LA VISITA

"Se realizó visita técnica al predio agroproductiva el éxito en el marco del trámite de permiso de vertimiento de la referencia.

En el predio se identifica lote vacío, sin construcción, en la cual se proyecta la construcción de una vivienda, se toman coordenadas del predio 4°28'48,20" -75°48'51,97" se toman coordenadas del área aproximada donde se ubicará el sistema 4°28'48,47" -75°48'50"

Anexa informe de visita técnica y registro fotográfico.

Que para el día 09 de marzo del año 2023, la Ingeniera Ambiental y Sanitaria **MARIA ALEJANDRA POSADA** contratista de la Subdirección de Regulación y Control Ambiental de la C.R.Q., evaluó técnica y ambientalmente la documentación allegada por el usuario y emitió concepto técnico para trámite de permiso de vertimientos, en el cual manifestó lo siguiente:



RESOLUCIÓN No.954
ARMENIA QUINDIO, 28 ABRIL DE 2023

"POR MEDIO DEL CUAL SE NIEGA UN PERMISO DE VERTIMIENTO DE AGUAS RESIDUALES DOMÉSTICAS PARA UN LOTE VACIO EN EL PREDIO 1) LOTE VILLA AGROPRODUCTIVA "EL ÉXITO" VEREDA SAN JOSE MUNICIPIO DE MONTENEGRO" Y SE ADOPTAN OTRAS DISPOSICIONES"

CONCEPTO TÉCNICO PARA TRÁMITE DE PERMISOS DE VERTIMIENTOS
- CTPV- 169- 2023

FECHA: 09 de Marzo de 2023

SOLICITANTE: SAR INVERSIONES INMOBILIARIAS SAS

EXPEDIENTE: 10460 DE 2022

1. OBJETO

Evaluar la propuesta técnica presentada por el solicitante, teniendo en cuenta los parámetros mínimos de diseño del sistema de tratamiento y disposición final de **aguas residuales domésticas** según las recomendaciones técnicas generales y las establecidas por el Reglamento Técnico para el Sector de Agua potable y Saneamiento Básico RAS, adoptado mediante Resolución 0330 de 2017.

2. ANTECEDENTES

- Solicitud de permiso de vertimientos allegada bajo el radicado de entrada N°10460 del 24 de Agosto del 2022.
- Auto de inicio de trámite de permiso de vertimiento SRCA-AITV-758-11-2022 del 02 de noviembre de 2022.
- Visita técnica de verificación de estado y funcionamiento del sistema de tratamiento de aguas residuales consignada en acta N°65909 del 27 de febrero de 2023.

3. ASPECTOS TÉCNICOS Y AMBIENTALES GENERALES

INFORMACIÓN GENERAL DEL VERTIMIENTO	
Nombre del predio o proyecto	LOTE VILLA AGROPRODUCTIVA EL ÉXITO
Localización del predio o proyecto	Vereda San José del Municipio de Montenegro (Q.)
Ubicación del vertimiento (coordenadas georreferenciadas).	Lat: 4°28'46,57" N Long: -75°48'51,99" W
Código catastral	
Matricula Inmobiliaria	280-164909
Nombre del sistema receptor	Suelo
Fuente de abastecimiento de agua	Empresas públicas del Quindío
Cuenca Hidrográfica a la que pertenece	Río La Vieja
Tipo de vertimiento (Doméstico / No Doméstica)	Doméstico
Tipo de actividad que genera el vertimiento (Doméstica, industrial – Comercial o de Servicios).	Doméstica
Caudal de la descarga	0,0041 L/s
Frecuencia de la descarga	30 días/mes.
Tiempo de la descarga	24 horas/día



RESOLUCIÓN No.954
ARMENIA QUINDIO, 28 ABRIL DE 2023

"POR MEDIO DEL CUAL SE NIEGA UN PERMISO DE VERTIMIENTO DE AGUAS RESIDUALES DOMÉSTICAS PARA UN LOTE VACIO EN EL PREDIO 1) LOTE VILLA AGROPRODUCTIVA "EL ÉXITO" VEREDA SAN JOSE MUNICIPIO DE MONTENEGRO" Y SE ADOPTAN OTRAS DISPOSICIONES"

Tipo de flujo de la descarga	Intermitente
Área de disposición final	12,3 m ²

4. RESULTADOS DE LA REVISIÓN DE LA PROPUESTA TÉCNICA PRESENTADA

4.1 ACTIVIDAD GENERADORA DEL VERTIMIENTO:

Las aguas residuales domésticas (ARD), generadas en esta vivienda se conducen a un Sistema de Tratamiento de Aguas Residuales Domésticas (STARD) de tipo convencional en mampostería, compuesto por trampa de grasas, tanque séptico, filtro anaeróbico y sistema de disposición final mediante pozo de absorción, con capacidad calculada hasta para 10 contribuyentes permanentes considerando una contribución de aguas residuales de C=130litros/dia/hab.

Trampa de Grasas: La trampa de grasas está instalada en mampostería, para el pre tratamiento de las aguas residuales provenientes de la cocina. En el diseño el volumen útil de la trampa de 2,57 litros, con medidas constructivas a implementar una trampa grasas, siendo sus dimensiones de 1,0 metros de altura útil, 0,60 metros de ancho y 1,80 metro de longitud total, para un volumen final de 1,08 m³.

Tanque séptico: En memoria de cálculo se considera un tiempo de retención de 0,5 día, contribución de lodos de 1 día, se diseña la capacidad del tanque séptico dando un volumen útil de 0,617 L, con medidas constructivas a implementar un tanque con dimensiones de 2,0 metros de altura útil, 0,6 metros de ancho y 1,8 metros de longitud total, para un volumen final de 2,16 m³.

Filtro Anaerobio de Flujo Ascendente FAFA: Se diseña el FAFA con un tiempo de retención hidráulico de 12 horas según tabla E4.29 del RAS, calculando un volumen útil de 492 litros, Las dimensiones del FAFA a implementar altura útil 2,0 metros de alto, 0,6 m de ancho y 1,10 m de largo para un volumen final de 1,32 m³.

Disposición final del efluente: Como disposición final de las aguas residuales domésticas tratadas se opta por un campo de infiltración, el cual se diseñó de acuerdo a las condiciones y resultados obtenidos en el ensayo de percolación. La tasa de percolación obtenida a partir de los ensayos realizados en el sitio es de 7,62 min/2.5cm. Se utiliza método de diseño "*Metodología de la EEPPMM*" obteniendo un área de absorción requerida de 12,3 m², para un valor de coeficiente de absorción k1 de 2,25, por tanto, Se diseña 1 ramal de infiltración con dimensiones 18 m lineales y ancho de zanja de 0,75 m.

AREA DE DISPOSICION DEL VERTIMIENTO: para la disposición final de las aguas generadas en el predio se determinó un área necesaria de 12,3 m², la misma fue designada en las coordenadas N 4°28'51,2" N y E -75°48'46,5". El predio colinda con predios con uso agrícola (según plano topográfico allegado).

4.2 OTROS ASPECTOS TECNICOS





RESOLUCIÓN No.954
ARMENIA QUINDIO, 28 ABRIL DE 2023

"POR MEDIO DEL CUAL SE NIEGA UN PERMISO DE VERTIMIENTO DE AGUAS RESIDUALES DOMÉSTICAS PARA UN LOTE VACIO EN EL PREDIO 1) LOTE VILLA AGROPRODUCTIVA "EL ÉXITO" VEREDA SAN JOSE MUNICIPIO DE MONTENEGRO" Y SE ADOPTAN OTRAS DISPOSICIONES"

Caracterización actual del vertimiento existente o estado final previsto para el vertimiento proyectado de conformidad con la norma de vertimientos vigente:

Las aguas residuales domésticas cuentan con unas características ya conocidas. Cuando se originan desde una actividad tipo doméstica, los caudales y por lo tanto las cargas contaminantes son similares entre sí, y en consecuencia, dado el bajo impacto de vertimientos de esta magnitud y características y asumiendo que para sistemas de tipo convencional (aquellos conformados por trampa de grasas, tanque séptico y filtro anaerobio) se obtiene la remoción de carga contaminante requerida (80% en DBO, SST y Grasas y Aceites), se considera que una caracterización presuntiva de estas aguas residuales domésticas ofrece suficiente información del vertimiento de entrada y salida del STARD.

Concepto sobre el uso del suelo expedido por la autoridad municipal competente: de acuerdo el concepto de usos de suelos No. 039 expedida el 29 de abril de 2021 por la secretaria de planeación, mediante el cual se certifica:

"Que según lo establecido en el Plan Básico de Ordenamiento Territorial (P.B.O.T.) vigente Decreto 113 del 14 de noviembre del año 2000 del Municipio de Montenegro Quindío y ACUEDO No 007 SEPTIEMBRE 10 DE 2011 POR MEDIO DEL CUAL SE ADOPTAN LOS AJUSTES AL PLAN BASICO DE ORDENAMIENTO TERRITORIAL DEL MUNICIPIO DE MONTENEGRO, MAPA DE CASIFICACIÓN DE TIERRAS POR CAPACIDAD DE USO IGAC, se expide concepto de uso de suelo rural para el predio catastralmente identificado como VILLA PRODUCTIVA EL ÉXITO SAN JOSE con ficha catastral 634700001004510000000000 y Matricula Inmobiliaria 280-164909 cual se encuentra así:

El predio en referencia se encuentra dentro de los usos según la clasificación de tierras por capacidad de uso IGAC, CAPITULO 6. CLASIFICACIÓN DE LAS TIERRAS POR CAPACIDAD DE USO 6.1 CONSIDERACIONES GENERALES, del estudio semidetallado del Quindío en la clasificación de los grupos de manejo Así 2s-1 y 4p-2..."

VERIFICACIÓN DE DETERMINANTES AMBIENTALES

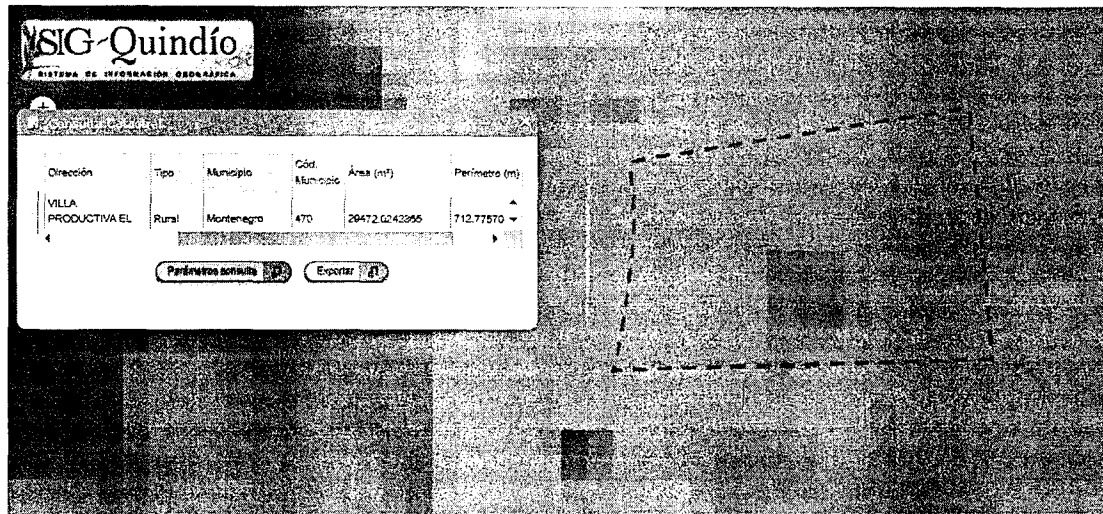
Imagen 1. Área del predio





RESOLUCIÓN No.954
ARMENIA QUINDIO, 28 ABRIL DE 2023


"POR MEDIO DEL CUAL SE NIEGA UN PERMISO DE VERTIMIENTO DE AGUAS RESIDUALES DOMÉSTICAS PARA UN LOTE VACIO EN EL PREDIO 1) LOTE VILLA AGROPRODUCTIVA "EL ÉXITO" VEREDA SAN JOSE MUNICIPIO DE MONTENEGRO" Y SE ADOPTAN OTRAS DISPOSICIONES"



Fuente: SIG Quindío, 2023.

De acuerdo a la ficha catastral aportada se encontró el predio Villa productiva El Éxito San José cuenta con un área aproximada de 29472 m².

Imagen 2. Distancia entre punto de infiltración de aguas residuales y área de drenaje sencillo



Fuente: SIG Quindío, 2023.


F

De acuerdo a la imagen 2 se evidencia un área de nacimiento de un Drenaje sencillo cercano al predio, para lo cual, haciendo uso de la herramienta de Buffer del SIG QUINDIO tomando como punto de partida el punto identificado como nacimiento, se establece que el área destinada a la disposición final se encuentra fuera de los 100 metros a la redonda, cumpliendo con lo estipulado en el artículo 2.2.1.1.18.2 del Decreto 1076 de 2015, en el cual se establece una franja de protección para nacimientos de 100 metros a la redonda y para fuentes hídricas sean permanentes o no, de 30 metros, esto a cada lado y paralelo a las líneas de mareas máximas establecidas en los últimos 50 años.

Imagen 2. Uso de suelos.

RESOLUCIÓN No.954
ARMENIA QUINDIO, 28 ABRIL DE 2023

"POR MEDIO DEL CUAL SE NIEGA UN PERMISO DE VERTIMIENTO DE AGUAS RESIDUALES DOMÉSTICAS PARA UN LOTE VACIO EN EL PREDIO 1) LOTE VILLA AGROPRODUCTIVA "EL ÉXITO" VEREDA SAN JOSE MUNICIPIO DE MONTENEGRO" Y SE ADOPTAN OTRAS DISPOSICIONES"



Fuente: SIG Quindío, 2023.

El Predio se ubica sobre sub clase agrologica 4p-2. con uso recomendado Cultivos densos y de semibosque; sistemas agroforestales especialmente silvopastoriles.

Evaluación ambiental del vertimiento: La actividad generadora del vertimiento es doméstica, y por lo tanto de acuerdo con los artículos 2.2.3.3.5.2 y 2.2.3.3.5.3 del Decreto 1076 de 2015 (artículos 42 y 43 del Decreto 3930 de 2010), modificado por el Decreto 50 del 2018, la presente solicitud de permiso de vertimientos no requiere dar cumplimiento a este requisito.

Plan de Gestión del Riesgo para el Manejo del Vertimiento: La actividad generadora del vertimiento es doméstica, y por lo tanto de acuerdo con los artículos 2.2.3.3.5.2 y 2.2.3.3.5.3 del Decreto 1076 de 2015 (artículos 42 y 43 del Decreto 3930 de 2010), modificado por el Decreto 50 del 2018 la presente solicitud de permiso de vertimientos no requiere dar cumplimiento a este requisito.

4.3 CONCLUSIONES DE LA REVISIÓN DE LA DOCUMENTACIÓN TÉCNICA APORTADA

Se realizó revisión de la documentación técnica aportada por el usuario encontrándose completa para proceder con la evaluación jurídica y consecuentemente con el trámite de permiso de vertimientos.

5. RESULTADOS DE LA VISITA TÉCNICA

De acuerdo con lo consignado en el acta N°65909 del 27 de febrero de 2023, realizada por María Alejandra Posada, Contratista de la Subdirección de Regulación y Control Ambiental de la C.R.Q., se encontró lo siguiente:



RESOLUCIÓN No.954
ARMENIA QUINDIO, 28 ABRIL DE 2023

"POR MEDIO DEL CUAL SE NIEGA UN PERMISO DE VERTIMIENTO DE AGUAS RESIDUALES DOMÉSTICAS PARA UN LOTE VACIO EN EL PREDIO 1) LOTE VILLA AGROPRODUCTIVA "EL ÉXITO" VEREDA SAN JOSE MUNICIPIO DE MONTENEGRO" Y SE ADOPTAN OTRAS DISPOSICIONES"

"Se realiza visita técnica al predio Villa Agro productiva El Éxito en marco del trámite de permiso de la referencia.

En el predio se identifica lote vacío, sin construcción, en la cual se proyecta la construcción de una vivienda, se toman coordenadas del predio 4°28'48,20" -75°48'51,97" se toman coordenadas del área aproximada donde se ubicará el sistema 4°28'48,47" -75°48'50"

5.1 CONCLUSIONES DE LA VISITA TÉCNICA

En razón a que en la visita técnica desarrollada no se encontró implementado el sistema séptico propuesto, toda vez que no se generan vertimientos, la evaluación de este estará sujeto únicamente al análisis de la documentación técnica aportada.

6. OBSERVACIONES Y RECOMENDACIONES:

En razón de lo anterior, en caso de ser otorgado el permiso de vertimientos el usuario deberá tener en cuenta lo siguiente:

- **El sistema de tratamiento de aguas residuales domesticas debe corresponder al diseño propuesto y avalado en el presente concepto técnico y cumplir con las indicaciones técnicas correspondientes.**
- En caso de ser otorgado el permiso de vertimientos, informar a la Corporación Autónoma Regional del Quindío cuando el sistema esté construido y entre en funcionamiento.
- La adecuada remoción de carga contaminante por parte de los sistemas sépticos, es efectiva cuando además de estar adecuadamente instalados, el número de contribuyentes no supera la capacidad instalada, se separan adecuadamente las grasas y las aguas lluvias, las aguas residuales a tratar son de origen estrictamente doméstico y se realizan los mantenimientos preventivos como corresponde.
- Es indispensable tener presente que una ocupación de la vivienda superior a las personas establecidas, así sea temporal, puede implicar ineficiencias en el tratamiento del agua residual que se traducen en remociones de carga contaminante inferiores a las establecidas por la normativa ambiental vigente (Decreto 50 de 2018).
- Cumplir las disposiciones técnicas y legales relativas a la ubicación del sistema de tratamiento y disposición final de aguas residuales, de acuerdo a lo establecido por el Reglamento Técnico para el Sector de Agua Potable y Saneamiento Básico, RAS, adoptado mediante Resolución 0330 de 2017; al Decreto 1076 de 2015 (compiló el Decreto 3930 de 2010 (MAVDT), modificado por el Decreto 50 de 2018 y demás normas vigentes aplicables. Localizar en terrenos con pendientes significativas, pueden presentarse eventos de remociones en masa que conllevan problemas de funcionamiento, colapso del sistema y los respectivos riesgos ambientales.





RESOLUCIÓN No.954
ARMENIA QUINDIO, 28 ABRIL DE 2023

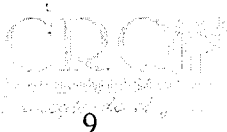
"POR MEDIO DEL CUAL SE NIEGA UN PERMISO DE VERTIMIENTO DE AGUAS RESIDUALES DOMÉSTICAS PARA UN LOTE VACIO EN EL PREDIO 1) LOTE VILLA AGROPRODUCTIVA "EL ÉXITO" VEREDA SAN JOSE MUNICIPIO DE MONTENEGRO" Y SE ADOPTAN OTRAS DISPOSICIONES"

- La distancia mínima de cualquier punto de la infiltración a viviendas, tuberías de agua, pozos de abastecimiento, cursos de aguas superficiales (quebradas, ríos, etc) y cualquier árbol, serán de 5, 15, 30, 30 y 3 metros respectivamente.
- Si se va a realizar algún tipo de modificación en calidad o cantidad del vertimiento, y/o adición a los sistemas de tratamiento de aguas residuales propuestos en las memorias técnicas, como así mismo la construcción de más sistemas de tratamiento, se debe informar a la Corporación Autónoma regional del Quindío para realizar las adecuaciones y modificación técnicas y jurídicas al permiso de vertimientos otorgado.
- El sistema de tratamiento debe corresponder al diseño propuesto y aquí avalado y cumplir con las indicaciones técnicas correspondientes.
- En cualquier caso, el vertimiento de las aguas residuales no se debe realizar sin el tratamiento de las mismas antes de la disposición final.
- Incluir en el acto administrativo, la información de la fuente de abastecimiento del agua y de las áreas (m² o Ha) ocupadas por el sistema de disposición final.

7. CONCLUSIÓN FINAL

Como resultado de la evaluación técnica de la documentación contenida en el expediente No. **10460 de 2022** y predio Lote Agro productivo El Éxito de la Vereda San José del Municipio de Montenegro (Q.), Matrícula Inmobiliaria **No. 280-164909** y ficha catastral 63470000100100451000, donde se determina:

- **El sistema de tratamiento de aguas residuales domesticas propuesto como solución individual de saneamiento, es acorde a los lineamientos establecidos en la Resolución 0330 de 2017** que adopta el Reglamento Técnico para el Sector de Agua potable y Saneamiento Básico RAS. lo anterior teniendo como base la capacidad de las unidades del STARD propuesto en el predio, para lo cual la contribución de aguas residuales debe ser generada hasta por 15 contribuyentes.
- **En caso se otorgar el permiso de vertimientos El usuario tiene un periodo de 6 meses para la construcción y puesta en marcha de los STARD tal y como se proponen en las memorias técnicas. Se recuerda que cualquier cambio o modificación deberá ser solicitado por escrito a la CRQ. El usuario deberá dar aviso una vez ponga en marcha los STARD.**
- El predio se ubica fuera de Áreas forestales protectoras de que habla el artículo 2.2.1.1.18.2 del Decreto 1076 de 2015.
- El Predio se ubica sobre sub clase agrologica 4p-2. con uso recomendado Cultivos densos y de semibosque; sistemas agroforestales especialmente silvopastoriles.





RESOLUCIÓN No.954
ARMENIA QUINDIO, 28 ABRIL DE 2023

"POR MEDIO DEL CUAL SE NIEGA UN PERMISO DE VERTIMIENTO DE AGUAS RESIDUALES DOMÉSTICAS PARA UN LOTE VACIO EN EL PREDIO 1) LOTE VILLA AGROPRODUCTIVA "EL ÉXITO" VEREDA SAN JOSE MUNICIPIO DE MONTENEGRO" Y SE ADOPTAN OTRAS DISPOSICIONES"

- **AREA DE DISPOSICION DEL VERTIMIENTO:** para la disposición final de las aguas generadas en el predio se determinó un área necesaria de 12,3 m², la misma fue designada en las coordenadas N 4°28'51,2" N y E -75°48'46,5". El predio colinda con predios con uso agrícola (según plano topográfico allegado).
- Se resalta que los suelos de protección según el artículo 2.2.2.1.2.11 del Decreto 1076 de 2015 "*Está constituido por las zonas y áreas de terrenos localizados dentro de cualquiera de las clases de suelo de que trata la Ley 388 de 1997 y que tiene restringida la posibilidad de urbanizarse debido a la importancia estratégica para la designación o ampliación de áreas protegidas públicas o privadas, que permitan la preservación, restauración o uso sostenible de la biodiversidad, de importancia municipal, regional o nacional.*", en este sentido el suelo de protección corresponde a determinante según lo dispuesto en Artículo 10 de la Ley 388 de 1997 y constituyen normas de superior jerarquía, por tanto, para el caso en particular del permiso de vertimientos el Decreto 1076 de 2015 Artículo 2.2.3.3.5.2. parágrafo 1 "*En todo caso cuando no exista compatibilidad entre los usos del suelo y las determinantes ambientales establecidas por la autoridad ambiental competente para el Ordenamiento Territorial, estas últimas de acuerdo con el artículo 10 de la Ley 388 de 1997 o la norma que lo modifique, adicione o sustituya, prevalecerán sobre los primeros*".
- **La documentación presentada también debe pasar a un análisis jurídico integral, análisis de compatibilidad de uso del suelo según los establecido en los POT o EOT según sea el caso, y los demás que el profesional asignado determine.**

Que una vez analizado el expediente y la documentación e información contenidas en él, se pudo evidenciar que en el concepto técnico del 09 de marzo de 2023, suscrito por la Ingeniera Ambiental y Sanitaria **MARIA ALEJANDRA POSADA**, determina lo siguiente

- **El sistema de tratamiento de aguas residuales domesticas propuesto como solución individual de saneamiento, es acorde a los lineamientos establecidos en la Resolución 0330 de 2017** que adopta el Reglamento Técnico para el Sector de Agua potable y Saneamiento Básico RAS. lo anterior teniendo como base la capacidad de las unidades del STARD propuesto en el predio, para lo cual la contribución de aguas residuales debe ser generada hasta por 15 contribuyentes.
- **En caso se otorgar el permiso de vertimientos El usuario tiene un periodo de 6 meses para la construcción y puesta en marcha de los STARD tal y como se proponen en las memorias técnicas. Se recuerda que cualquier cambio o modificación deberá ser solicitado por escrito a la CRQ. El usuario deberá dar aviso una vez ponga en marcha los STARD.**
- El predio se ubica fuera de Áreas forestales protectoras de que habla el artículo 2.2.1.1.18.2 del Decreto 1076 de 2015.

10



RESOLUCIÓN No.954
ARMENIA QUINDIO, 28 ABRIL DE 2023

"POR MEDIO DEL CUAL SE NIEGA UN PERMISO DE VERTIMIENTO DE AGUAS RESIDUALES DOMÉSTICAS PARA UN LOTE VACIO EN EL PREDIO 1) LOTE VILLA AGROPRODUCTIVA "EL ÉXITO" VEREDA SAN JOSE MUNICIPIO DE MONTENEGRO" Y SE ADOPTAN OTRAS DISPOSICIONES"

- El Predio se ubica sobre sub clase agrologica 4p-2. con uso recomendado Cultivos densos y de semibosque; sistemas agroforestales especialmente silvopastoriles.
- **AREA DE DISPOSICION DEL VERTIMIENTO:** para la disposición final de las aguas generadas en el predio se determinó un área necesaria de 12,3 m², la misma fue designada en las coordenadas N 4°28'51,2" N y E -75°48'46,5". El predio colinda con predios con uso agrícola (según plano topográfico allegado).
- Se resalta que los suelos de protección según el artículo 2.2.2.1.2.11 del Decreto 1076 de 2015 "*Está constituido por las zonas y áreas de terrenos localizados dentro de cualquiera de las clases de suelo de que trata la Ley 388 de 1997 y que tiene restringida la posibilidad de urbanizarse debido a la importancia estratégica para la designación o ampliación de áreas protegidas públicas o privadas, que permitan la preservación, restauración o uso sostenible de la biodiversidad, de importancia municipal, regional o nacional.*", en este sentido el suelo de protección corresponde a determinante según lo dispuesto en Artículo 10 de la Ley 388 de 1997 y constituyen normas de superior jerarquía, por tanto, para el caso en particular del permiso de vertimientos el Decreto 1076 de 2015 Artículo 2.2.3.3.5.2. parágrafo 1 "*En todo caso cuando no exista compatibilidad entre los usos del suelo y las determinantes ambientales establecidas por la autoridad ambiental competente para el Ordenamiento Territorial, estas últimas de acuerdo con el artículo 10 de la Ley 388 de 1997 o la norma que lo modifique, adicione o sustituya, prevalecerán sobre los primeros*".
- La documentación presentada también debe pasar a un análisis jurídico integral, análisis de compatibilidad de uso del suelo según los establecido en los POT o EOT según sea el caso, y los demás que el profesional asignado determine.

Es importante precisar que el análisis del otorgamiento o negación del permiso de vertimientos, se hace desde la valoración de los derechos fundamentales, incluido en estos la no afectación al derecho fundamental al ambiente sano el cual se encuentra consagrado en el artículo 79 de la constitución política Colombiana de 1991, el cual en su tenor literal, dispone lo siguiente:

"Todas las personas tienen derecho a gozar de un ambiente sano. La ley garantizará la participación de la comunidad en las decisiones que puedan afectarlo.

Es deber del Estado proteger la diversidad e integridad del ambiente, conservar las áreas de especial importancia ecológica y fomentar la educación para el logro de esos fines".

Que en este sentido cabe mencionar, que es de vital importancia determinar si el vertimiento que se pretende legalizar, ya se está generando, si existe o no un sistema construido, o si simplemente es con el ánimo de llevarse a cabo a través del tiempo, presupuestos estos que son indispensables para esta subdirección al momento de tomar una decisión de fondo que resuelva la solicitud, toda vez que el fin primordial es la protección del ambiente y en tal sentido es que se hace indispensable determinar si el



RESOLUCIÓN No.954
ARMENIA QUINDIO, 28 ABRIL DE 2023

"POR MEDIO DEL CUAL SE NIEGA UN PERMISO DE VERTIMIENTO DE AGUAS RESIDUALES DOMÉSTICAS PARA UN LOTE VACIO EN EL PREDIO 1) LOTE VILLA AGROPRODUCTIVA "EL ÉXITO" VEREDA SAN JOSE MUNICIPIO DE MONTENEGRO" Y SE ADOPTAN OTRAS DISPOSICIONES"

sistema propuesto es el indicado para mitigar los impactos que se podrían generar producto de los vertimientos generados por el desarrollo del proyecto y en caso de que se encuentre construido o que se esté desarrollando el proyecto que logre mitigar los impactos por este generados en cuanto a vertimientos se refiere, en cuanto la protección del ambiente, a su tratamiento como derecho fundamental y su prevalencia. Ha reiterado la corte constitucional en su sentencia T-536 de 1992:

"El ambiente sano y ecológicamente equilibrado es un derecho Constitucional fundamental, pues su violación atenta directamente contra la perpetuación de la especie humana y, en consecuencia, con el derecho más fundamental del hombre: la vida. El derecho a la salud y a la vida son derechos fundamentales porque son esenciales al hombre, la salud se encuentra ligada al medio ambiente que le rodea y que dependiendo de las condiciones que éste le ofrezca, le permitirá desarrollarse económica y socialmente a los pueblos, garantizándoles su supervivencia. Existen unos límites tolerables de contaminación que al ser traspasado constituyen un perjuicio para el medio ambiente y la vida, que no pueden ser justificables y por lo tanto exigen imponer unos correctivos."

Que de acuerdo al análisis jurídico del certificado de tradición del predio denominado: **1) LOTE VILLA AGROPRODUCTIVA "EL ÉXITO"** ubicado en la Vereda **SAN JOSE** del Municipio de **MONTENEGRO (Q.)** identificado con Matricula Inmobiliaria No. **280-164909**, cuenta con una apertura de fecha 25 de septiembre del año 2003 se desprende que el fundo tiene un área de tiene un área de 26.514 metros cuadrados, es decir, 2 hectáreas 6.514 metros cuadrados, lo que evidentemente es violatorio de los tamaños mínimos de acuerdo a la Resolución 041 del año 1996 del INCORA, en concordancia con la ley 160 del año 1994, normatividad incorporada como determinante ambiental en la Resolución 720 de 2010, emanada de la Dirección General de la C.R.Q, por tratarse de un predio rural tal y como lo indica el certificado de fecha 29 de abril de 2021, el predio se encuentra en suelo rural, el cual fue expedido por la Secretaria de Planeación del Municipio de Montenegro (Q), quien es la autoridad competente para tratar y definir estos aspectos.

De igual forma y con respecto a los tamaños mínimos de vivienda unifamiliar para el Municipio de MONTENEGRO (Q), se indicó a través de la resolución 041 de 1996, que la Unidad Agrícola Familiar para el Municipio de Montenegro (Q) es de cinco (5) a (10) hectáreas es decir de 50.000 a 100.000 metros cuadrados, condiciones que no se cumplen en este predio objeto de solicitud, toda vez que el lote producto de parcelación tiene un área de 26.514 metros cuadrados, es decir, 2 hectáreas 6.514 metros cuadrados,

Que dado lo anterior, y teniendo en cuenta que la señora **CLAUDIA MILENA HINCAPIE** identificada con cedula de ciudadanía **No. 41.939.892** quien actúa la calidad de Apoderada del señor **JOSE LUIS RIVERO JUNCA** identificada con cedula de ciudadanía 3.195.380, quien ostenta la calidad de Representante Legal de la Sociedad **SAR INVERSIONES INMOBILIARIAS S.A.S**, identificada con Nit No.901454045-8 Sociedad propietaria del predio denominado **1) LOTE VILLA AGROPRODUCTIVA "EL ÉXITO"** ubicado en la Vereda **SAN JOSE** del Municipio de **MONTENEGRO (Q.)** identificado con Matricula Inmobiliaria No. **280-164909**, entregó todos los documentos necesarios a la solicitud de permiso de vertimiento, pero el mismo no es posible de acuerdo a que no cumple con los tamaños mínimos de acuerdo a la Resolución 041 del año 1996 del INCORA, en concordancia con la ley 160 del año 1994 incorporada como Determinante Ambiental en la Resolución 720 de 2010, emanada de la Dirección General de la C.R.Q., situaciones que originan la negación del permiso de vertimiento de aguas residuales domésticas, viéndose



RESOLUCIÓN No.954
ARMENIA QUINDIO, 28 ABRIL DE 2023

"POR MEDIO DEL CUAL SE NIEGA UN PERMISO DE VERTIMIENTO DE AGUAS RESIDUALES DOMÉSTICAS PARA UN LOTE VACIO EN EL PREDIO 1) LOTE VILLA AGROPRODUCTIVA "EL ÉXITO" VEREDA SAN JOSE MUNICIPIO DE MONTENEGRO" Y SE ADOPTAN OTRAS DISPOSICIONES"

esta entidad con elementos de juicio para negar el correspondiente permiso de vertimientos para el predio denominado: **1) LOTE VILLA AGROPRODUCTIVA "EL ÉXITO"** ubicado en la Vereda **SAN JOSE** del Municipio de **MONTENEGRO (Q.)** identificado con Matricula Inmobiliaria No. **280-164909**.

Que en virtud de lo anterior, se realiza la presente **RESOLUCIÓN POR MEDIO DE LA CUAL SE NIEGA LA SOLICITUD DE UN PERMISO DE VERTIMIENTOS**, por medio de la cual se toma una decisión de fondo a una solicitud, tal como lo establece el numeral 6 del artículo 2.2.3.3.5.5 de la sección 5 del Decreto 1076 de 2015 (decreto 3930 de 2010), modificado parcialmente por el Decreto 050 de 2018.

La Corporación Autónoma Regional del Quindío – CRQ, en virtud del artículo 9 de la Ley 1437 de 2011, la cual establece las prohibiciones de las autoridades, indicando en el numeral 4: "Exigir constancias, certificaciones o documentos que reposen en la respectiva Entidad". De igual manera, el artículo noveno del Decreto 019 de 2012 "Ley Antitrámites", trata sobre la prohibición de exigir documentos que reposan en la entidad señalando: "Cuando se esté adelantando un trámite ante la administración, se prohíbe exigir actos administrativos, constancias, certificaciones o documentos que ya reposen en la entidad ante la cual se está tramitando la respectiva actuación (...)"; y de los principios de eficacia y economía que rigen las actuaciones administrativas, el primero propende porque las autoridades busquen que los procedimientos logren su finalidad, y para el efecto, deberán remover de oficio los obstáculos puramente formales, entre otros y el segundo tiene por finalidad que las autoridades procedan con austeridad y eficacia, optimizando el uso del tiempo y de los demás recursos, procurando el más alto nivel de calidad en las actuaciones y la protección de los derechos de las personas. Lo anterior en concordancia con el Decreto 2106 de 2019, "Por el cual se dictan normas para simplificar, suprimir y reformar tramites, procesos y procedimientos innecesarios existentes en la administración pública".

CONSIDERACIONES JURÍDICAS

Es deber del Estado proteger la diversidad e integridad del ambiente, conservar las áreas de especial importancia ecológica y fomentar la educación para el logro de estos fines."

Que el artículo 8 de la Constitución Política establece que "Es obligación del Estado y de las personas proteger las riquezas culturales y naturales de la nación".

Que el artículo 79 ibídem, indica que: "Todas las personas tienen derecho a gozar de un ambiente sano. La Ley garantizará la participación de la comunidad en las decisiones que puedan afectarlo".

Que el artículo 80 ibídem, establece que: "El Estado planificará el manejo y aprovechamiento de los recursos naturales, para garantizar su desarrollo sostenible, su Conservación, restauración o sustitución..."

Que el artículo 132 ibídem, establece en lo relativo al uso, conservación y preservación de las aguas que: "Sin permiso, no se podrán alterar los cauces, ni el régimen y la calidad de las aguas, ni intervenir su uso legítimo."

Que el artículo 2.2.3.2.20.5 de la sección 20 del Decreto 1076 de 2015, modificado por el Decreto 50 de 2018 (Decreto 1541 de 1978, en el artículo 211), establece: "Se prohíbe verter, sin tratamiento, residuos sólidos, líquidos o gaseoso, que puedan contaminar o



RESOLUCIÓN No.954
ARMENIA QUINDIO, 28 ABRIL DE 2023

"POR MEDIO DEL CUAL SE NIEGA UN PERMISO DE VERTIMIENTO DE AGUAS RESIDUALES DOMÉSTICAS PARA UN LOTE VACIO EN EL PREDIO 1) LOTE VILLA AGROPRODUCTIVA "EL ÉXITO" VEREDA SAN JOSE MUNICIPIO DE MONTENEGRO" Y SE ADOPTAN OTRAS DISPOSICIONES"

eutroficar las aguas, causar daño o poner en peligro la salud humana o el normal desarrollo de la flora o fauna, o impedir u obstaculizar su empleo para otros usos.

El grado de tratamiento para cada tipo de vertimiento dependerá de la destinación e los tramos o cuerpo de aguas, de los efectos para la salud y de las implicaciones ecológicas y económicas."

El artículo 2.2.3.3.5.7 de la sección 5 del decreto 1076 de 2015, (Decreto 3930 de 2010, en su Artículo 47) en su tenor literal dispone:

"La autoridad ambiental competente, con fundamento en la clasificación de aguas, en la evaluación de la información aportada por el solicitante, en los hechos y circunstancias deducidos de las visitas técnicas practicadas y en el informe técnico, otorgará o negará el permiso de vertimiento mediante resolución.

El permiso de vertimiento se otorgará por un término no mayor a diez (10) años."

Que el artículo 2.2.3.3.5.1 de la sección en mención de la citada norma establece: **"Toda persona natural o jurídica cuya actividad o servicio genere vertimientos a las aguas superficiales, marinas, o al suelo, deberá solicitar y tramitar ante la autoridad ambiental competente, el respectivo permiso de vertimientos".** (Artículo 42 Decreto 3930 de 2010)

Que el Artículo 2.2.3.3.5.2, ibídem, modificado por el Decreto 50 de 2018, señala los requisitos que se deben allegar para obtener un permiso de vertimientos ante la autoridad ambiental, así como los artículos 2.2.3.3.5.3, modificado por el Decreto 50 de 2018 y 2.2.3.3.5.4, aclaran e indican los requisitos dependiendo del tipo de actividad.

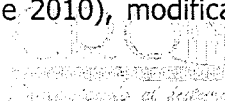
En el Artículo 2.2.3.3.5.5 de la citada norma, indica cual es el procedimiento que se debe seguir para la obtención del permiso de vertimientos.

Que la protección al medio ambiente corresponde a uno de los más importantes cometidos estatales, es deber del Estado garantizar a las generaciones futuras la conservación del ambiente y la preservación de los recursos naturales.

Como se pudo evidenciar de las consideraciones jurídicas expuestas en precedencia, las determinantes ambientales forman parte integrante de la organización del territorio y su contenido fija la organización del mismo dentro de las áreas ambientales de vital importancia para los ecosistemas presentes en el Departamento del Quindío.

Así las cosas, tal y como se expuso en las consideraciones del presente acto administrativo, las actividades productivas y constructivas en el departamento deben estar acordes a las determinantes ambientales adoptadas por esta Corporación mediante la Resolución 720 de 2010, y que por ende debe tenerse en cuenta dicha regulación por las entidades territoriales competentes, al momento de expedir autorizaciones y/o permisos para desarrollar las actividades urbanísticas y en las demás que guarden relación a determinación de densidades y limitaciones vigentes para cada caso en particular.

Que de conformidad con el procedimiento para la obtención del permiso de vertimientos determinado en el numeral 5 del artículo 2.2.3.3.5.5 de la sección 5 del Decreto 1076 de 2015 (artículo 45 del decreto 3930 de 2010), modificado por el Decreto 50 de 2018, se





RESOLUCIÓN No.954
ARMENIA QUINDIO, 28 ABRIL DE 2023

"POR MEDIO DEL CUAL SE NIEGA UN PERMISO DE VERTIMIENTO DE AGUAS RESIDUALES DOMÉSTICAS PARA UN LOTE VACIO EN EL PREDIO 1) LOTE VILLA AGROPRODUCTIVA "EL ÉXITO" VEREDA SAN JOSE MUNICIPIO DE MONTENEGRO" Y SE ADOPTAN OTRAS DISPOSICIONES"

profirió Auto de Tramite con radicado No. **SRCA-ATV-136-04-2023** que declara reunida toda la información para decidir.

Que la Resolución 2169 del 12 de diciembre de 2016, modificada por la Resolución 066 del 16 de enero de 2017, modificada por la Resolución 081 del 18 de enero de 2017 y a su vez modificada por las Resoluciones No. 1035 del 03 de mayo del 2019 y 1861 del 14 de septiembre del año 2020, emanadas de la Dirección General de la Corporación Autónoma Regional del Quindío, asignó a la Subdirección de Regulación y Control Ambiental de la Corporación Autónoma Regional del Quindío, la función de otorgar permisos, concesiones, autorizaciones y licencias ambientales requeridas por la ley para el uso, aprovechamiento o movilización de los recursos naturales o para el desarrollo de actividades que afecten o puedan afectar el medio ambiente; por lo tanto es competente para expedir el presente acto administrativo.

Que con base en la revisión de avances y el conocimiento del aumento progresivo de ingreso de solicitudes de permisos, licencias, concesiones y demás trámites ambientales, el Director General expidió la Resolución 044 del 11 de enero de 2017 *"Por medio de la cual se declara la congestión administrativa y se inicia un proceso de descongestión, normalización y atención oportuna de tramites ambientales y procedimientos administrativos en las dependencias de la Corporación Autónoma Regional del Quindío y se dictan otras disposiciones"*. Esta Resolución ha sido prorrogada mediante la Resolución 3524 del 29 de diciembre de 2017 y a su vez modificada por la resolución 824 de 2018, en consideración a la permanencia de las solicitudes sin resolver de fondo, a pesar de los avances logrados hasta la fecha.

Que en el marco del proceso de descongestión que adelanta la Corporación Autónoma Regional del Quindío, se encuentra para el respectivo impulso procesal, el expediente el **10460-2022** que corresponde al predio denominado: **1) LOTE VILLA AGROPRODUCTIVA "EL ÉXITO"** ubicado en la Vereda **SAN JOSE** del Municipio de **MONTENEGRO (Q)**, encontrándose pendiente de resolverse la solicitud de trámite de permiso de vertimiento.

Que con fundamento en lo anterior se desarrolla el proceso de descongestión en procura de normalizar trámites y de atención oportuna según la creación de los grupos internos y la asignación de personal contratista.

Que por tanto, el Subdirector de Regulación y Control Ambiental de la Corporación Autónoma Regional del Quindío CRQ, en uso de sus atribuciones y en mérito de lo expuesto,

RESUELVE

ARTÍCULO PRIMERO: NEGAR EL PERMISO DE VERTIMIENTO DE AGUAS RESIDUALES DOMÉSTICAS, para el predio denominado: **1) LOTE VILLA AGROPRODUCTIVA "EL ÉXITO"** ubicado en la Vereda **SAN JOSE** del Municipio de **MONTENEGRO (Q.)** identificado con Matricula Inmobiliaria No. **280-164909**, propiedad de la Sociedad **SAR INVERSIONES INMOBILIARIAS S.A.S**, identificada con Nit No.901454045-8.

Parágrafo: La negación del permiso de vertimiento para el predio denominado: **1) LOTE VILLA AGROPRODUCTIVA "EL ÉXITO"** ubicado en la Vereda **SAN JOSE** del Municipio de **MONTENEGRO (Q.)** identificado con Matricula Inmobiliaria No. **280-164909**, se efectúa por los argumentos expuestos en la parte motiva del presente proveído.

Subdirector de Regulación y Control Ambiental
15



RESOLUCIÓN No.954
ARMENIA QUINDIO, 28 ABRIL DE 2023

"POR MEDIO DEL CUAL SE NIEGA UN PERMISO DE VERTIMIENTO DE AGUAS RESIDUALES DOMÉSTICAS PARA UN LOTE VACIO EN EL PREDIO 1) LOTE VILLA AGROPRODUCTIVA "EL ÉXITO" VEREDA SAN JOSE MUNICIPIO DE MONTENEGRO" Y SE ADOPTAN OTRAS DISPOSICIONES"

ARTICULO SEGUNDO: Como consecuencia de lo anterior Archívese el trámite administrativo de solicitud de permiso de vertimientos, adelantado bajo el expediente radicado **10460-22** del día veinticuatro (24) de agosto del año dos mil veintidós (2022), relacionado con el predio denominado: **1) LOTE VILLA AGROPRODUCTIVA "EL ÉXITO"** ubicado en la Vereda **SAN JOSE** del Municipio de **MONTENEGRO (Q.)** identificado con Matrícula Inmobiliaria No. **280-164909**.

ARTÍCULO TERCERO: **NOTIFICAR** al **CORREO ELECTRONICO** abogadaurbanistica@gmail.com, de acuerdo a la autorización realizada en el Formulario Único Nacional de permiso de Vertimiento por la señora **CLAUDIA MILENA HINCAPIE** identificada con cedula de ciudadanía **No. 41.939.892** quien actúa la calidad de Apoderada del señor **JOSE LUIS RIVERO JUNCA** identificada con cedula de ciudadanía 3.195.380, quien ostenta la calidad de Representante Legal de la Sociedad **SAR INVERSIONES INMOBILIARIAS S.A.S**, identificada con Nit No.901454045-8 Sociedad propietaria del predio denominado **1) LOTE VILLA AGROPRODUCTIVA "EL ÉXITO"** ubicado en la Vereda **SAN JOSE** del Municipio de **MONTENEGRO (Q.)** identificado con Matrícula Inmobiliaria No. **280-164909**, de conformidad con la Ley 1437 de 2011.

ARTÍCULO CUARTO: El encabezado y la parte Resolutiva de la presente Resolución, deberá ser publicada en el boletín ambiental de la C.R.Q., a costa del interesado, de conformidad con los Artículos 70 y 71 de la Ley 99 de 1993.

ARTÍCULO QUINTO: La presente Resolución rige a partir de la fecha de ejecutoría, de conformidad con el artículo 87 del Código de Procedimiento Administrativo y de lo Contencioso Administrativo, (Ley 1437 de 2011).

ARTICULO SEXTO: Contra el presente acto administrativo procede únicamente el recurso de reposición, el cual debe interponerse ante el funcionario que profirió el acto y deberá ser interpuesto por el solicitante dentro de los diez (10) días siguientes a la notificación, según lo dispuesto por la ley 1437 de 2011.

NOTIFÍQUESE, PUBLÍQUESE Y CÚMPLASE



CARLOS ARIEL TRUKE OSPINA

Subdirector de Regulación y Control Ambiental



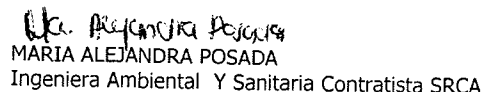
MARIA TERESA GÓMEZ GÓMEZ
Abogada SRCA-CRQ



JEISSY RENTERIA TRIANA
Profesional Universitario Grado 10



MARIA ELENA RAMÍREZ SALAZAR
Profesional Especializada Grado 16



MARIA ALEJANDRA POSADA
Ingeniera Ambiental Y Sanitaria Contratista SRCA

