

RESOLUCIÓN N° 1164

DEL 17 DE MAYO DE 2023

POR LA CUAL SE CONCEDE UNA AUTORIZACION DE APROVECHAMIENTO FORESTAL DE GUADUA TIPO II

EL SUBDIRECTOR DE REGULACIÓN Y CONTROL AMBIENTAL DE LA CORPORACIÓN AUTÓNOMA REGIONAL DEL QUINDÍO C.R.Q., en uso de sus atribuciones legales, conferidas por la Resolución N° 2169 de diciembre 12 de 2016, modificada por las Resoluciones N° 066 del 16 de enero y 081 del 18 de enero de 2017, Resolución 1035 de 2019, Resolución 1861 de 2020, emanadas de la Dirección General de la Corporación Autónoma Regional del Quindío y,

CONSIDERANDO

Que el día diez (10) de febrero del año dos mil veintitrés (2023), La señora **MARINA MEJIA DE LONDOÑO**, identificada con cédula de ciudadanía No. **24.457.336**, en calidad de **PROPIETARIA**, y que a través de **APODERADO ESPECIAL** el señor **GERMÁN ALBERTO SOTO ARDILA**, identificado con cédula de ciudadanía No. **94.232.795**, del predio rural denominado **1)EL UFAN, EL JARDIN O EL LUJAN, VEREDA ARGENTINA DEL MUNICIPIO DE LA TEBAIDA QUINDIO**, identificado con la matrícula inmobiliaria No. **280-1770** y ficha catastral **0001000000030054000000000**, presentó a la **CORPORACION AUTONOMA REGIONAL DEL QUINDIO -CRQ**, Formulario Único Nacional de solicitud de trámite de **Aprovechamiento Forestal de Guadua Tipo II**, radicado bajo el expediente administrativo No. **01412-23**.

ANTECEDENTES

El día 16 de febrero de 2023 la Subdirección de Regulación y Control Ambiental de la CRQ, profirió el **AUTO DE INICIO SRCA-AIF-049-16-02-2023** mediante el cual se dio inicio al procedimiento administrativo tendiente a obtener la autorización de aprovechamiento forestal, el cual fue notificado electrónicamente el día 21 de febrero de 2023, al señor **GERMÁN ALBERTO SOTO ARDILA**, identificado con cédula de ciudadanía No. **94.232.795**, en calidad de **APODERADO ESPECIAL**, así mismo el acto administrativo fue enviado a la alcaldía municipal de **LA TEBAIDA** para efectos del cumplimiento del Artículo 2.2.1.1.7.11, del decreto 1076 del 2015 para que sea exhibido en un lugar visible.

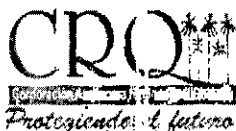
Se llevó a cabo la revisión del estudio técnico para el aprovechamiento tipo 2 el día 4 de abril de 2023 determinando que el trámite **cumple** con los requisitos establecidos en la norma y por tal razón no se realiza requerimiento técnico.

Que, una vez agotada la etapa de verificación jurídica y técnica de la documentación aportada por el solicitante, el Subdirector de Regulación y Control Ambiental, dispuso la práctica de una visita técnica al predio rural objeto de la solicitud.

ASPECTOS TÉCNICOS

El día 10 de abril de 2023, contratista adscrito a la Subdirección de Regulación y Control Ambiental, practicó la visita la cual quedó registrada mediante Formato de Acta de Visita (FO-D-GC-09) No. **66044**, producto de la cual se rindió el respectivo **INFORME DE VERIFICACION DE APROVECHAMIENTO DE GUADUA TIPO II** (formato: SRCA-OF-0167) el cual hace parte integral del presente acto administrativo, en el que se consignan los detalles de la visita para lo cual, el profesional se desplazó al predio rural objeto de solicitud, en el que identifica lo siguiente que me permito transcribir:

"(...)





RESOLUCIÓN N° 1164
DEL 17 DE MAYO DE 2023

**POR LA CUAL SE CONCEDE UNA AUTORIZACION DE APROVECHAMIENTO
FORESTAL DE GUADUA TIPO II**

ESTRATO	PARCELA	No. DE INDIVIDUOS REPORTADOS EN EL ESTUDIO TECNICO						No. DE INDIVIDUOS EN VISITA DE VERIFICACION						COORDENADAS	
		RENUEVO	VICHE	MADURA	SOBRE MADURA	SECA	MATAMBA	RENUEVO	VICHE	MADUR A	SOBRE MADURA	SECA	MATAMBA	LATITUD	LONGITUD
1	1	3	9	6	28	14	4	3	9	6	28	14	4	4°25'0.13"N	75°47'22.98"O
1	2	2	7	11	27	8	9	2	7	11	27	8	9	4°25'0.28"N	75°47'23.34"O
1	3	2	5	13	25	13	8	2	5	13	25	13	8	4°24'56.75"N	75°47'21.05"O
1	4	0	14	10	33	10	5	0	14	10	33	10	5	4°24'57.07"N	75°47'20.89"O
1	5	0	4	14	30	17	0	0	4	14	30	17	0	4°24'53.97"N	75°47'19.54"O
1	12	2	6	22	30	3	4	2	6	22	30	3	4	4°24'38.00"N	75°47'18.80"O
2	23	1	9	14	34	11	0	1	9	14	34	11	0	4°24'43.25"N	75°47'26.75"O
2	24	2	11	15	28	9	0	2	11	15	28	9	0	4°24'41.29"N	75°47'23.18"O
2	25	3	5	12	23	15	4	3	5	12	23	15	4	4°24'41.15"N	75°47'23.29"O

PUNTOS LEVANTAMIENTO	DATOS REGISTRADOS EN ESTUDIO TECNICO		DATOS OBTENIDOS EN LA VISITA		OBSERVACIONES
	COORDENADAS GEOGRAFICAS		COORDENADAS GRAFICAS		
	LATITUD	LONGITUD	LATITUD	LONGITUD	
7	4°25'0.00"N	75°47'22.90"O	4°25'0.00"N	75°47'22.90"O	
24	4°24'56.70"N	75°47'21.30"O	4°24'56.70"N	75°47'21.30"O	
28	4°24'54.90"N	75°47'20.50"O	4°24'54.90"N	75°47'20.50"O	
32	4°24'54.20"N	75°47'19.60"O	4°24'54.20"N	75°47'19.60"O	
46	4°24'51.30"N	75°47'19.19"O	4°24'51.30"N	75°47'19.19"O	
92	4°24'44.40"N	75°47'19.10"O	4°24'44.40"N	75°47'19.10"O	
145	4°24'37.50"N	75°47'16.80"O	4°24'37.50"N	75°47'16.80"O	
147	4°24'37.80"N	75°47'17.10"O	4°24'37.80"N	75°47'17.10"O	
152	4°24'38.20"N	75°47'18.80"O	4°24'38.20"N	75°47'18.80"O	
241	4°24'43.20"N	75°47'35.60"O	4°24'43.20"N	75°47'35.60"O	
304	4°24'43.30"N	75°47'26.60"O	4°24'43.30"N	75°47'26.60"O	
317	4°24'41.30"N	75°47'23.10"O	4°24'41.30"N	75°47'23.10"O	
363	4°24'43.10"N	75°47'28.50"O	4°24'43.10"N	75°47'28.50"O	

OBSERVACIONES Y/ O RECOMENDACIONES

- Se observan en el guadua la necesidad de implementar prácticas de manejo silvicultural tales como la entresaca selectiva, la extracción de la totalidad de la guadua seca, enferma, ladeada, quebrada, así como, de realizar podas a las ramas basales, con el fin de mejorar y mantener la estructura del guadua para evitar volcamientos y afectaciones a la regeneración natural de los individuos de guadua.
- De acuerdo a la consulta realizada en el **GEO-PORTAL del IGAC**, el predio en el cual se pretende realizar el aprovechamiento forestal con fines comerciales del recurso Guadua, corresponde al predio **LUJAN ARGENTINA** el cual cuenta con ficha catastral **N°634010001000000030054000000000** y matrícula inmobiliaria **N°280-1770** el cual presenta un estado del folio: **ACTIVO**.
- Se encontraron los puntos del levantamiento planimétrico del Guadua, de acuerdo a como se ubican en la cartografía aportada en el Estudio Técnico.
- Se verificó la ubicación e inventario forestal de las **parcelas 1, 2, 3, 4, 5 Y 12 del estrato 1** y las **parcelas 23, 24 y 25 del estrato 2**, encontrando que se encuentran ubicadas según lo indicado en el plano cartográfico, y que el inventario forestal coincide con las planillas de campo aportadas con el documento del Estudio Técnico.



RESOLUCIÓN N° 1164

DEL 17 DE MAYO DE 2023


POR LA CUAL SE CONCEDE UNA AUTORIZACION DE APROVECHAMIENTO FORESTAL DE GUADUA TIPO II

- El guadual está conformado por **TRES MATAS**, las cuales cuenta con un área total de **140.000 m² (14 has)** y efectiva de **140.000 m² (14 has)**, **APTOS PARA EL APROVECHAMIENTO FORESTAL CON FINES COMERCIALES**, realizando una entresaca de las guaduas adultas y la extracción total de las guaduas secas, quebradas, ladeadas, enfermas y matambas.
- El aprovechamiento forestal de guadua tipo II solicitado se ajusta a la normatividad ambiental vigente, la Resolución No.1740 del 2016; una vez revisado los documentos técnicos se encuentra que coincide con las circunstancias observadas y verificadas en campo durante la visita técnica.

ANEXOS

- **Registro Fotográfico**
- **Consulta GEO-PORTAL del IGAC**
- **Consulta GOOGLE EARTH-PRO**

REGISTRO FOTOGRÁFICO



Fotografía 1 Y 2. Verificación de puntos de levantamiento planimétrico en el guadual.

Fuente, Autor, 2022.



RESOLUCIÓN N° 1164
DEL 17 DE MAYO DE 2023
POR LA CUAL SE CONCEDE UNA AUTORIZACION DE APROVECHAMIENTO
FORESTAL DE GUADUA TIPO II



Fotografía 3 Y 4. Verificación de la ubicación de las parcelas y el inventario forestal.



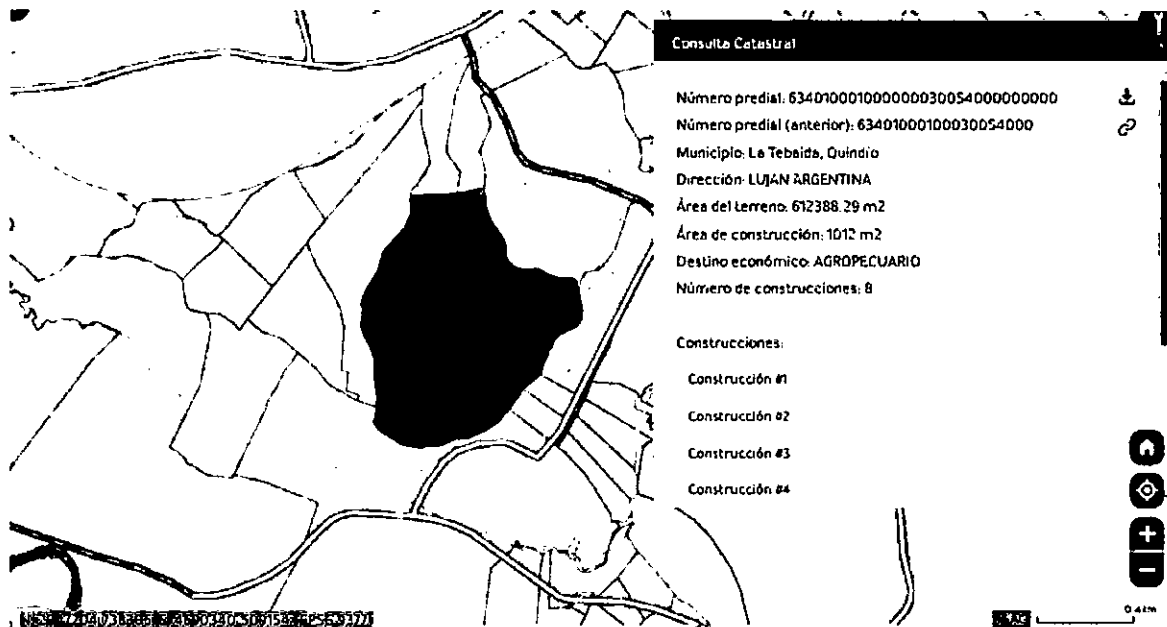
Fotografía 5. Perfil de la guadua

RESOLUCIÓN N° 1164

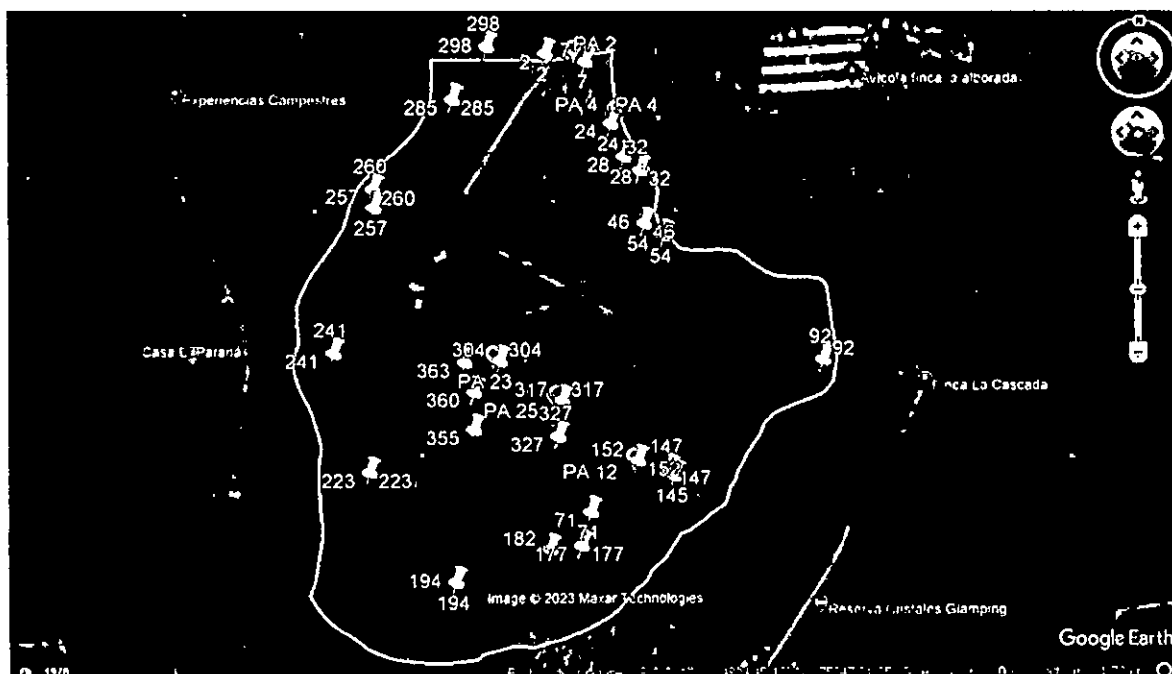
DEL 17 DE MAYO DE 2023

**POR LA CUAL SE CONCEDE UNA AUTORIZACION DE APROVECHAMIENTO
FORESTAL DE GUADUA TIPO II**

**CONSULTA GEO-PORTAL DEL IGAC PREDIO EL UFAN EL JARDÍN O EL LUJAN
VEREDA ARGENTINA MUNICIPIO DE LA TEBAIDA**



GOOGLE EART-PRO



Verificación De Coordenadas de Puntos De Levantamiento

2023

Que de la misma manera, el **CONCEPTO TÉCNICO** (formato SRCA-OF-0167) emitido por el profesional adscrito a la Subdirección de Regulación y Control Ambiental, el día 14 de abril de 2023 el cual hace parte integral del presente acto administrativo establece lo siguiente que me permito transcribir:

"(...)

CRQ
Corporación
Protegiendo el futuro



RESOLUCIÓN N° 1164

DEL 17 DE MAYO DE 2023

POR LA CUAL SE CONCEDE UNA AUTORIZACION DE APROVECHAMIENTO FORESTAL DE GUADUA TIPO II

CONCEPTO TÉCNICO - SRCA-OF-0167 DEL 14/04/2023

EXPEDIENTE O SOLICITUD: 1412 de 10/02/23

SE CONSIDERA TECNICAMENTE VIABLE AUTORIZAR

El aprovechamiento de **19440** guaduas hechas, para un volumen de **1944 m³**, por el sistema de entresaca selectiva, en un área total de **140000 m² (14 ha)** y efectiva de **140000 m² (14 ha)**, distribuyendo la entresaca así.

DETALLE	ÁREA (m ²)	ÁREA (Ha)	GUADUAS A ENTRESACAR	INTENSIDAD DE CORTA %	VOLUMEN APARENTE	VOLUMEN EQUIVALENTE (m ³)
ESTRATO 1	115.000	11.5	16050	35	0.10	1605
ESTRATO 2	25.000	2.5	3390	35	0.10	339
TOTAL	140000	14	19440			1944

OBLIGACIONES:

- ✓ Los copos, ramas y otras partes no aprovechables, se repicarán y esparcirán por el área, para facilitar su incorporación al suelo como materia orgánica; se debe hacer el repique de 50 centímetros de longitud.
- ✓ Mantener los cauces de las fuentes hídricas libres de residuos producto del aprovechamiento.
- ✓ La socola y entresaca se hará de manera uniforme para evitar claros en el guadual.
- ✓ Los cortes se realizarán a la altura del primer nudo inferior y a ras del mismo.
- ✓ Se eliminará en su totalidad la guadua seca y la que presenta problemas fitosanitarios y se retirará del área.
- ✓ Los cortes antiguos, se mejorarán dejándolos en el primero o segundo nudo y a ras del mismo.
- ✓ Las zonas de palizadas, claros y caminos de arriería, serán objeto de resiembra, de acuerdo al área afectada.

VOLUMEN A APROVECHAR: 1944 m³ EQUIVALENTES A: 19440 GUADUAS HECHAS del Área Efectiva: 1605 m³ de los lotes 1 y 2 del ESTRATO 1 para la PRIMERA UCA (Unidad de Corta Anual) y 339 m³ del lote 3 del ESTRATO 2 para la SEGUNDA UCA.

Detalle de la Oferta de la UCA

LOTE	ÁREA EN GUADUA (m ²)			GUADUAS A APROVECHAR	VOLUMEN A APROVECHAR (m ³)
	TOTAL	NEGATIVA	EFFECTIVA		
1 Y 2 (ESTRATO 1)	115.000	0	115.000	16050	1605



RESOLUCIÓN N° 1164

DEL 17 DE MAYO DE 2023

**POR LA CUAL SE CONCEDE UNA AUTORIZACION DE APROVECHAMIENTO
 FORESTAL DE GUADUA TIPO II**

3 (ESTRATO 2)	25.000	0	25.000	3380	339
TOTAL	140.000	0	140.000	19440	1944

INTENSIDAD DE CORTA AUTORIZADO: 35% para el área efectiva.

DESTINO DE LOS PRODUCTOS: Comercial

PLAZO DE LA INTERVENCIÓN: La Unidad de Corta propuesta, comprende realizar el aprovechamiento forestal a la totalidad del área en guadua en 18 meses (140000 m² (14 has) área efectiva con un volumen de 1944 m³), aplicando dos ciclos de corta:

Proyección de la Oferta del Recurso Guadua

UCA	LOTE	ÁREA EN GUADUA (m ²)			GUADUAS A APROVECHAR	VOLUMEN A APROVECHAR (m ³)
		TOTAL	NEGATIVA	EFFECTIVA		
1 (12 MESES)	1 Y 2 (ESTRATO 1)	115.000	0	115.000	16050	1605
2 (6 MESES)	3 (ESTRATO 2)	25.000	0	25.000	3390	339
TOTAL		140.000	0	140.000	19440	1944

Nota: El número total de guaduas y su equivalencia en m³, están proyectados para la vigencia del permiso de aprovechamiento (18 meses); sin embargo, la oferta real del guadua a partir del segundo año podrá variar, teniendo en cuenta la respuesta del guadua a las intervenciones.

Dicho lo anterior, para el primer año de la vigencia de la Autorización de Aprovechamiento Forestal, se deberá autorizar la movilización de los productos forestales NO maderables con un volumen de **1605 METROS CUBICOS**, este valor, estimado para la Primera Unidad de Corta; de igual manera, para la Segunda Unidad de Corta, con una vigencia de seis meses, se deberá autorizar la movilización de los productos forestales NO maderables con un volumen de **339 METROS CUBICOS**.

Con respecto al seguimiento del Permiso de Aprovechamiento Forestal; se establece para la totalidad de la vigencia del Acto Administrativo, realizar un total de 3 visitas de seguimientos al aprovechamiento forestal de Guadua tipo 2 para los predios **EL UFAN EL JARDÍN O EL LUJAN**, distribuidos de la siguiente manera:



RESOLUCIÓN N° 1164

DEL 17 DE MAYO DE 2023

POR LA CUAL SE CONCEDE UNA AUTORIZACION DE APROVECHAMIENTO FORESTAL DE GUADUA TIPO II

Visitas de Seguimiento para el Aprovechamiento Forestal en el primer año.

UCA	NUMERO DE VISITAS DE SEGUIMIENTO
1	2
2	1
TOTAL DE VISITAS	3

Nota: Las visitas que se hagan adicionales deberán ser liquidadas por separado, teniendo en cuenta la resolución de bienes y servicios vigente para la fecha de las visitas.

Con respecto a la duración y dedicación en el seguimiento; se establece que cada visita tenga una duración de ½ día, así mismo, tenga una dedicación de ½ día la elaboración del informe y concepto técnico (estas actividades desarrolladas por un profesional contratista); igualmente, la revisión documental de un profesional especializado grado 16 con una duración de dos horas.

Para llevar a cabo el seguimiento en la segunda unidad de corta se deberá ajustar los valores del seguimiento acorde a la Resolución de Bienes y Servicios correspondiente a la vigencia de la Unidad de Corta Anual, teniendo en cuenta de liquidar una visita.

Teniendo en cuenta que durante el aprovechamiento forestal de guadua tipo 2 para los predios **EL UFAN EL JARDÍN O EL LUJAN**, se desarrollarán **DOS UNIDADES DE CORTA**, se deberá presentar al finalizar cada Unidad de Corta el informe técnico del cierre de dicha Unidad, en el que se presente la actualización del inventario forestal, así mismo, se aporte información del avance del aprovechamiento, dando cumplimiento a los requisitos estipulados en el Parágrafo 2° del artículo 6 de la Resolución 1740 de 2016 "Por la cual se establecen lineamientos generales para el manejo, aprovechamiento y establecimiento de guaduales y bambusales y se dictan otras disposiciones"; de igual manera, este informe será evaluado por la Autoridad Ambiental y procederá a emitir Concepto Técnico que de favorabilidad o no para continuar con las labores de aprovechamiento forestal.

Para acceder al volumen a movilizar en la Segunda Unidad de Corta se deberá evaluar por parte del personal técnico de la Oficina Forestal, el informe técnico del cierre de la Primera Unidad de Corta; como producto de dicha evaluación, se emitirá concepto técnico, en el que se detallen observaciones, recomendaciones y requerimientos técnicos que tengan lugar y se dará traslado a la ventanilla de atención al usuario encargada de la expedición de los Salvoconductos de Movilización SUNL. (...)"

FUNDAMENTOS LEGALES:

Que la Subdirección de Regulación y Control Ambiental de la Corporación Autónoma Regional del Quindío, es competente para expedir el presente acto administrativo, conforme a la Resolución N° 2169 del 12 de Diciembre de 2016, modificada por las Resoluciones N° 066 del 16 de enero y 081 del 18 de enero de 2017, Resolución 1035 de 2019 y 1861 de 2020, emanadas de la Dirección General de la **CORPORACIÓN AUTÓNOMA REGIONAL DEL QUINDÍO – CRQ**, las cuales consagran la función de expedir los permisos, autorizaciones,



RESOLUCIÓN N° 1164

DEL 17 DE MAYO DE 2023

POR LA CUAL SE CONCEDE UNA AUTORIZACION DE APROVECHAMIENTO FORESTAL DE GUADUA TIPO II

concesiones y licencias ambientales conforme lo establece la Ley 99 de 1993 y demás normas concordantes.

Que de igual manera, dadas las condiciones y viabilidades establecidas en los documentos técnicos elaborados, así como lo observado en la visita técnica, se establece que es viable conceder la autorización solicitada, debido que cumple con los parámetros establecidos en el Decreto Ley 2811 de 1.974., Decreto 1076 de 2015 (Decreto único reglamentario del sector ambiente y Desarrollo Sostenible), en concordancia con la Norma Unificada de Guadua (Resolución 1740 de 2016, proferida por el Ministerio de Ambiente y Desarrollo Sostenible) y sus términos de referencia.

Que el Decreto Ley 2811 de 1.974" *Por el cual se dicta el Código Nacional de Recursos Naturales Renovables y de Protección al Medio Ambiente*", en el Título III "DE LOS BOSQUES", Capítulo II, "DE LOS APROVECHAMIENTOS FORESTALES", establece:

"Artículo 211.- Se entiende por aprovechamiento forestal la extracción de productos de un bosque.

Artículo 212.- Los aprovechamientos forestales pueden ser persistentes, únicos o domésticos.

Artículo 213.- Son aprovechamientos forestales persistentes los que se efectúan con la obligación de conservar el rendimiento normal del bosque con técnicas silvícolas que permitan la renovación del recurso.

Artículo 214.- Son aprovechamientos forestales únicos los que técnicamente se realicen en bosques localizados en suelos que deban ser destinados a usos diferentes del forestal. El permiso para aprovechamiento forestal único puede contener la obligación de dejar limpio el terreno al acabarse el aprovechamiento, pero no la de renovar o conservar el bosque". (Negrilla y Subraya fuera de texto).

Que las secciones 2 y 3 y s.s., capítulo 1, título 2, parte 2, libro 2, del Decreto 1076 de 2015, estipulan los principios generales que sirven de base para la aplicación e interpretación de la normativa ambiental, así como los usos y clases de aprovechamiento forestales que pueden llegar a ejecutarse en pro del mantenimiento y conservación del componente flora y los requisitos técnicos y jurídicos para la presentación de la solicitud.


Que el Decreto 1076 de 2015, compila la normatividad ambiental y en materia de aprovechamientos forestales reglamentó lo referente al procedimiento de las solicitudes, y establece el procedimiento que a la letra dice:

" ARTÍCULO 2.2.1.1.1. Definiciones. Para efectos de la presente Sección se adoptan las siguientes definiciones:

*(...) **Términos de referencia.** Es el documento que contiene los lineamientos generales y por el cual el Ministerio del Medio Ambiente o las corporaciones establecen los requisitos necesarios para realizar y presentar estudios específicos.*

*(...) **Plan de manejo forestal.** Es la formulación y descripción de los sistemas y labores silviculturales a aplicar en el bosque sujeto a aprovechamiento, con el objeto de asegurar su sostenibilidad, presentando por el interesado en realizar aprovechamientos forestales persistentes. (...)"*

Artículo 2.2.1.1.7.1. Procedimiento de Solicitud. Toda persona natural o jurídica que pretenda realizar aprovechamiento de bosques naturales o productos de la flora silvestre ubicados en terrenos de dominio público o privado deberá presentar, a la Corporación competente, una solicitud que contenga:





RESOLUCIÓN N° 1164

DEL 17 DE MAYO DE 2023

POR LA CUAL SE CONCEDE UNA AUTORIZACION DE APROVECHAMIENTO FORESTAL DE GUADUA TIPO II

- a) Nombre del solicitante;
- b) Ubicación del predio, jurisdicción, linderos y superficie;
- c) Régimen de propiedad del área;
- d) Especies, volumen, cantidad o peso aproximado de lo que se pretende aprovechar y uso que se pretende dar a los productos;
- e) Mapa del área a escala según la extensión del predio. El presente requisito no se exigirá para la solicitud de aprovechamientos forestales domésticos".

Que el artículo 2.2.1.1.3.1, respecto a las clases de aprovechamiento forestal dispone:

"Artículo 2.2.1.1.3.1 Clases de aprovechamiento forestal. Las clases de aprovechamiento forestal son:

(...) b) Persistentes. Los que se efectúan con criterios de sostenibilidad y con la obligación de conservar el rendimiento normal del bosque con técnicas silvícolas, que permitan su renovación. Por rendimiento normal del bosque se entiende su desarrollo o producción sostenible, de manera tal que se garantice la permanencia del bosque (...)"

ARTÍCULO 2.2.1.1.4.4 Aprovechamiento. Los aprovechamientos forestales persistentes de bosques naturales ubicados en terrenos de propiedad privada se adquieren mediante autorización".

Que el Artículo 2.2.1.1.4.3., frente a los requisitos del aprovechamiento forestal persistente dispone:

"Artículo 2.2.1.1.4.3. Requisitos. Para adelantar aprovechamientos forestales persistentes de bosques naturales ubicados en terrenos de propiedad privada se requiere, por lo menos, que el interesado presente:

- a) Solicitud formal;
- b) Acreditar la calidad de propietario del predio, acompañando copia de la escritura pública y del certificado de libertad y tradición, este último con fecha de expedición no mayor a dos meses;
- c) Plan de manejo forestal.

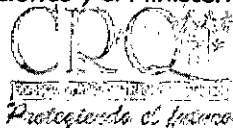
(Decreto 1791 de 1996, Art.8)."

Que conforme a lo dispuesto en el Artículo 2.2.1.1.10.2, se facultó a las Corporaciones Autónomas Regionales, reglamentar lo relacionado con los aprovechamientos de especies y productos del bosque no maderables, como: guadua, cañabrava, bambú, entre otros, veamos:

" Artículo 2.2.1.1.10.2. Reglamentación de las Corporaciones. Cada Corporación reglamentará lo relacionado con los aprovechamientos de especies y productos del bosque no maderables, como: guadua, cañabrava, bambú, palmas, chiquichiqui, cortezas, látex, resinas, semillas, entre otros.

(Decreto 1791 de 1996 artículo 62)"

Que, en virtud de lo anterior, mediante Resolución 1740 de 2016 "Por la cual se establecen lineamientos generales para el manejo, aprovechamiento y establecimiento de guaduales y bambusales y se dictan otras disposiciones", el Ministerio De Ambiente Y Desarrollo Sostenible reglamentó lo siguiente:



RESOLUCIÓN N° 1164

DEL 17 DE MAYO DE 2023

POR LA CUAL SE CONCEDE UNA AUTORIZACION DE APROVECHAMIENTO FORESTAL DE GUADUA TIPO II

Que el artículo 4 de la Resolución 1740 de 2016 expedida por el Ministerio De Ambiente Y Desarrollo Sostenible, frente a los tipos de aprovechamiento forestal, estableció:

"...Artículo 4o. Definiciones. Para efectos de la aplicación de la presente resolución, se tendrán las siguientes definiciones:

Aprovechamiento Tipo 1: Es aquel aprovechamiento de guaduales y/o bambusales que se realiza en áreas iguales o menores a una (1) hectárea.

Aprovechamiento Tipo 2: Es aquel aprovechamiento de guaduales y/o bambusales que se realiza en áreas superiores a una (1) hectárea..."

Que el numeral 10 del artículo 8, determina respecto a la duración del aprovechamiento tipo II:

"...Duración del aprovechamiento:

10.1 Cuando el área sea entre más de una (1) hectárea hasta tres (3) hectáreas, la duración máxima de estos aprovechamientos será de 12 meses, de acuerdo con la oferta del recurso, su renovabilidad, intensidad del aprovechamiento y el periodo de ejecución de la actividad productiva.

10.2. Cuando el área sea superior a tres (3) hectáreas, la duración de este aprovechamiento dependerá de la oferta del recurso, su renovabilidad, intensidad del aprovechamiento y el periodo de ejecución de la actividad productiva. En todo caso, si supera los 12 meses se dividirá por Unidades de Corta Anual (UCA)..."

Que el parágrafo 2 del artículo 8, reglamentó la intensidad de la entresaca para el aprovechamiento Tipo II, así:

"...Parágrafo 2o. El sistema de aprovechamiento a emplear debe ser el de entresaca selectiva de los tallos o culmos maduros y sobremaduros y el aprovechamiento total de los tallos secos y secos partidos. El porcentaje de intervención será como máximo el 35% de la población comercial..."

Que, frente al Plan de Manejo Forestal, se reglamentó lo siguiente:

"...Artículo 4. Definiciones: Estudio para aprovechamiento Tipo 2: Contiene los sistemas, métodos y equipos a utilizar para el aprovechamiento de guadual y/o bambusal natural Tipo 2 ubicado en propiedad pública o privada; así como, las medidas para prevenir, mitigar y corregir los posibles efectos e impactos negativos causados por el aprovechamiento de estas especies. Este estudio debe ser elaborado y presentado ante la autoridad ambiental regional por el interesado en el aprovechamiento..."

Artículo 8o. Contenido Del Estudio Para El Aprovechamiento Tipo 2. Deberá contener como mínimo:

1. Identificación, localización y extensión del predio donde se encuentra ubicado el guadual y/o bambusal objeto de la solicitud de aprovechamiento, indicando jurisdicción departamental, municipal y veredal.

2. Mapa del predio a escala no menor a 1:10.000.





RESOLUCIÓN N° 1164

DEL 17 DE MAYO DE 2023

POR LA CUAL SE CONCEDE UNA AUTORIZACION DE APROVECHAMIENTO FORESTAL DE GUADUA TIPO II

3. *Localización y extensión del área georreferenciada que ocupa el guadual y/o bambusal dentro del predio.*

4. *Área total en hectáreas que será objeto de aprovechamiento.*

5. *Mapa del área objeto de aprovechamiento a escala 1:1000.*

6. *Caracterización físico-biótica del área objeto de aprovechamiento:*

-- *Mapa hidrográfico del área a escala no menor a 1:5000.*

-- *Antecedentes de aprovechamiento en el área solicitada.*

-- *Descripción de topografía y paisaje fisiográfico del área.*

-- *Descripción de las microcuencas presentes en el área.*

-- *Descripción de la vegetación y fauna existente en la zona.*

6.1. *Cuando el área sea superior a tres (3) hectáreas, además de lo anterior, el interesado deberá presentar como mínimo:*

-- *Mapa de pendientes para las diferentes áreas de guadual y/o bambusal objeto de aprovechamiento.*

-- *Mapa de drenajes internos y externos en el área del guadual y/o bambusal objeto de aprovechamiento y de los acueductos veredales que dependen de las microcuencas identificadas en el área.*

-- *Descripción de la zona de vida, metodología de Holdridge.*

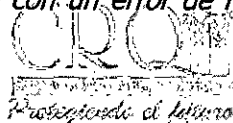
7. *Para los predios ubicados en terrenos de propiedad pública, además de lo señalado en el presente artículo, el interesado deberá presentar una caracterización socioeconómica del área objeto de aprovechamiento, que contenga: número de personas y familias que habitan en áreas colindantes al área objeto de la solicitud y valores culturales, arqueológicos e históricos de las comunidades locales asociadas al área objeto de la solicitud.*

8. *Identificación de las especies de guadua y/o bambú que serán objeto de aprovechamiento.*

9. *Diseño del inventario forestal para determinar la cantidad de culmos en el área y su estado de madurez (renuevo, verde, madura, sobremadura y seca) y volumen comercial, así:*

9.1. *Cuando el área sea entre más de una (1) hectárea hasta tres (3) hectáreas, la metodología para el inventario será muestreo aleatorio simple (parcelas al azar), con un error de muestreo menor o igual al 15% y una probabilidad del 95%.*

9.2. *Cuando el área sea superior a tres (3) hectáreas, la metodología para el inventario forestal será la de muestreo aleatorio estratificado o muestreo aleatorio por conglomerados (conglomerado de parcelas o fajas) con un error de muestreo igual o inferior al 15% y una probabilidad del 95%.*



RESOLUCIÓN N° 1164

DEL 17 DE MAYO DE 2023

POR LA CUAL SE CONCEDE UNA AUTORIZACION DE APROVECHAMIENTO FORESTAL DE GUADUA TIPO II

10. Duración del aprovechamiento:

10.1 Cuando el área sea entre más de una (1) hectárea hasta tres (3) hectáreas, la duración máxima de estos aprovechamientos será de 12 meses, de acuerdo con la oferta del recurso, su renovabilidad, intensidad del aprovechamiento y el periodo de ejecución de la actividad productiva.

10.2. Cuando el área sea superior a tres (3) hectáreas, la duración de este aprovechamiento dependerá de la oferta del recurso, su renovabilidad, intensidad del aprovechamiento y el periodo de ejecución de la actividad productiva. En todo caso, si supera los 12 meses se dividirá por Unidades de Corta Anual (UCA).

11. Cronograma de las actividades para la totalidad del período o UCA del respectivo aprovechamiento.

12. Métodos y equipos a utilizar para el aprovechamiento del guadual y/o bambusal.

13. Descripción de la planificación del aprovechamiento (diseño de vías, campamentos, patios de acopio, etc.)

14. Descripción de los productos a obtener.

15. Medidas para prevenir, mitigar y corregir los posibles efectos e impactos negativos causados por el aprovechamiento de estas especies.

16. Medidas a implementar para el mejoramiento de la productividad del guadual y/o bambusal.

Parágrafo 1o. En todo caso, cuando se pretenda aprovechar un guadual o bambusal con densidad total inferior a dos mil (2.000) tallos o culmos por hectárea, será objeto únicamente de prácticas silvícolas para su mejoramiento.


Parágrafo 2o. El sistema de aprovechamiento a emplear debe ser el de entresaca selectiva de los tallos o culmos maduros y sobremaduros y el aprovechamiento total de los tallos secos y secos partidos. El porcentaje de intervención será como máximo el 35% de la población comercial..."

Que el artículo 16 y el parágrafo 3 del artículo 6, establecen entre otras cosas que la asistencia técnica forestal es obligatoria, veamos:

"...Artículo 16. Asistencia Técnica. Durante la vigencia de los permisos o autorizaciones de aprovechamiento de guaduales y/o bambusales se deberá garantizar por parte de sus titulares la asistencia técnica forestal.

Parágrafo 3o. La asistencia técnica forestal por parte del permissionado o autorizado será obligatoria y permanente durante la totalidad del período o turno del respectivo plan, tendrá la obligación de garantizar el cumplimiento del acto administrativo y del respectivo plan; así como la de reportar oportunamente la presencia de plagas y/o enfermedades forestales y demás eventualidades que se presenten..."

Que los artículos 17 y 18, establecen lo concerniente a los reportes especiales y visitas de seguimiento, así:





RESOLUCIÓN N° 1164

DEL 17 DE MAYO DE 2023

POR LA CUAL SE CONCEDE UNA AUTORIZACION DE APROVECHAMIENTO FORESTAL DE GUADUA TIPO II

"...Artículo 17. Reportes Especiales. Todo aquel que cuente con un permiso o autorización de aprovechamiento de guadua o bambusal deberá reportar oportunamente a la autoridad ambiental regional competente, la presencia de plagas y/o enfermedades forestales y demás eventualidades que se presenten en el área de manejo y aprovechamiento, de conformidad con el artículo 2.2.1.1.13.10 del Decreto 1076 de 2015 y demás normas que lo modifiquen o deroguen.

Artículo 18. Visitas De Seguimiento. La autoridad ambiental competente realizará visitas de seguimiento a las áreas objeto de aprovechamiento de guaduales y bambusales naturales y plantados, por lo menos dos veces al año. De la visita se elaborará concepto técnico, en el cual se dejará constancia de lo observado en terreno y el cumplimiento o no de las obligaciones establecidas en el acto administrativo por el cual se otorgó el permiso o la autorización de aprovechamiento. En caso de incumplimiento de las obligaciones, se aplicará lo dispuesto por la Ley 1333 de 2009 y demás normas que lo modifiquen, sustituyan o deroguen..."

CONSIDERACIONES JURIDICAS

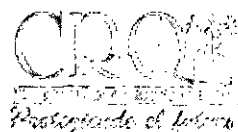
Que con todo lo anterior y que de acuerdo con la visita técnica realizada al predio rural **EL UFAN, EL JARDIN O EL LUJAN, VEREDA ARGENTINA DEL MUNICIPIO DE LA TEBAIDA QUINDIO** según GEO PORTAL DEL IGAC, se verificó por parte de la Ingeniera Forestal que las matas de guadua se encuentran dentro del predio objeto de la solicitud y que además el área donde se va a realizar el Aprovechamiento forestal cumple con la normatividad vigente establecida.

Así mismo, se estableció en el concepto técnico **No. SRCA-OF-0167** que el Aprovechamiento forestal tipo II consiste en la entresaca de **1944** guaduas hechas, por el sistema de entresaca selectiva, en un área total de **140000 m² (14 ha)** y en un área efectiva de **140000 m² (14 ha)**, con un volumen equivalente de **1944 m³, CON FINES COMERCIALES** con un plazo de intervención: La Unidad de Corta propuesta, comprende realizar el aprovechamiento forestal a la totalidad del área en guadua en 18 meses (140000 m² (14 has) área efectiva con un volumen de 1944 m³), aplicando dos ciclos de corta, la primera unidad de corta se autoriza desarrollarla en un periodo de DOCE (12) MESES y para la segunda unidad de corta en un periodo de SEIS (06) MESES, pero esta última está condicionada al concepto técnico emitido por la Autoridad Ambiental en el que se dé la favorabilidad o no de continuar con el aprovechamiento forestal.

De acuerdo con lo anterior esta subdirección considera **VIABLE** autorizar el aprovechamiento forestal tipo II y el mismo **CUMPLE** desde la parte legal con los parámetros establecidos en el Acuerdo 0010 de 2003 expedido por el consejo Directivo de la C.R.Q. y en el Decreto 1076 de 2015. (Decreto único reglamentario del sector ambiente y Desarrollo Sostenible), y en concordancia con los términos de referencia de la resolución 1740 de 2016.

Que la Subdirección de Regulación y Control Ambiental de la Corporación Autónoma Regional del Quindío, es competente para expedir el presente acto administrativo, conforme a la Resolución N° 2169 del 12 de Diciembre de 2016, modificada por las Resoluciones N° 066 del 16 de enero, 081 del 18 de enero de 2017 y 1035 de 2019, emanadas de la Dirección General de la **CORPORACION AUTÓNOMA REGIONAL DEL QUINDÍO – CRQ**, las cuales consagran la función de expedir los permisos, autorizaciones, concesiones y licencias ambientales, Ley 99 de 1993 y demás normas concordantes.

Que, en mérito de lo expuesto, el **SUBDIRECTOR DE REGULACIÓN Y CONTROL AMBIENTAL DE LA CORPORACIÓN AUTÓNOMA REGIONAL DEL QUINDÍO – C.R.Q.**,



RESOLUCIÓN N° 1164

DEL 17 DE MAYO DE 2023

POR LA CUAL SE CONCEDE UNA AUTORIZACION DE APROVECHAMIENTO FORESTAL DE GUADUA TIPO II

RESUELVE:

ARTÍCULO PRIMERO: Conceder Autorización de Aprovechamiento Forestal de Guadua **TIPO II**, a la señora **MARINA MEJIA DE LONDOÑO**, identificada con cédula de ciudadanía **No. 24.457.336**, en calidad de **PROPIETARIA**, y que a través de **APODERADO ESPECIAL** el señor **GERMÁN ALBERTO SOTO ARDILA**, identificado con cédula de ciudadanía **No. 94.232.795**, del predio rural denominado **1)EL UFAN, EL JARDIN O EL LUJAN, VEREDA ARGENTINA DEL MUNICIPIO DE LA TEBAIDA QUINDIO**, identificado con la matrícula inmobiliaria **No. 280-1770** y ficha catastral **000100000030054000000000**, presentó a la **CORPORACION AUTONOMA REGIONAL DEL QUINDIO -CRQ**, Formulario Unico Nacional de solicitud de trámite de **Aprovechamiento Forestal de Guadua Tipo II**, radicado bajo el expediente administrativo No. **01412-23**.

PARÁGRAFO 1: El término para el Aprovechamiento Forestal tendrá una vigencia de **Dieciocho (18) MESES**, dividido en dos unidades de corta, las cuales quedaran así: **La primera unidad de corta SE AUTORIZA** desarrollarla en un periodo de **DOCE (12) MESES**, para proceder con la **segunda unidad de corta de SEIS (6) MESES se deberá realizar la evaluación del informe presentado a la Autoridad Ambiental y se procederá a emitir concepto técnico en el que se dé favorabilidad o no para continuar con las labores de aprovechamiento forestal.**

PARÁGRAFO 2: VOLUMEN A APROVECHAR: 1944 m3 EQUIVALENTES A: 19440 GUADUAS HECHAS del Área Efectiva: **1605 m3** de los lotes 1 y 2 del ESTRATO 1 para la **PRIMERA UCA** (Unidad de Corta Anual) y para la segunda unidad de corta 339 m3 en los mismos términos mencionados en el parágrafo 1 del presente artículo.

ARTICULO SEGUNDO: Realizar Manejo Silvicultural al lote de guadua el cual presenta un área total de **140000** metros cuadrados (**14 ha.**), y con un área efectiva de **140000** metros cuadrados (**14 ha.**), distribuyendo la entresaca así (Ver tabla adjunto).

DETALLE	ÁREA (m2)	ÁREA (Ha)	GUADUAS A ENTRESACAR	INTENSIDAD DE CORTA %	VOLUMEN APARENTE	VOLUMEN EQUIVALENTE (m3)
ESTRATO 1	115.000	11.5	16050	35	0.10	1605
ESTRATO 2	25.000	2.5	3390	35	0.10	339
TOTAL	140000	14	19440			1944

OBLIGACIONES:

- ✓ Los copos, ramas y otras partes no aprovechables, se repicarán y esparcirán por el área, para facilitar su incorporación al suelo como materia orgánica; se debe hacer el repique de 50 centímetros de longitud.
- ✓ Mantener los cauces de las fuentes hídricas libres de residuos producto del aprovechamiento.
- ✓ La socla y entresaca se hará de manera uniforme para evitar claros en el guadual.
- ✓ Los cortes se realizarán a la altura del primer nudo inferior y a ras del mismo.



RESOLUCIÓN N° 1164

DEL 17 DE MAYO DE 2023

POR LA CUAL SE CONCEDE UNA AUTORIZACION DE APROVECHAMIENTO FORESTAL DE GUADUA TIPO II

- ✓ Se eliminará en su totalidad la guadua seca y la que presenta problemas fitosanitarios y se retirará del área.
- ✓ Los cortes antiguos, se mejorarán dejándolos en el primero o segundo nudo y a ras del mismo.
- ✓ Las zonas de palizadas, claros y caminos de arriería, serán objeto de resiembra, de acuerdo al área afectada.

Además de las anteriores, no podrá obviar las siguientes:

- ✓ Las labores silviculturales se deberán realizar dando estricto cumplimiento a la intensidad de corta autorizada aprovechando únicamente el volumen autorizado, los cuales deben provenir solo de guaduas MADURAS Y SOBREMADURAS, es decir, NO cortar y/o aprovechar guadua viche ni renuevos.
- ✓ Los cortes antiguos, se mejorarán dejándolos en el primero o segundo nudo y a ras del mismo.
- ✓ Evitar que se formen palizadas y represamientos en las fuentes de agua.
- ✓ Las zonas de palizadas, claros y caminos de arriería, serán objeto de resiembra, de acuerdo al área afectada.
- ✓ La presente autorización no permite el cambio de uso del suelo en el área a intervenir con el manejo silvicultural.
- ✓ El autorizado se compromete a evitar daños a la fauna presente en el sector que se va a intervenir para lo cual deberá identificar la fauna y los nidos que llegare a encontrarse en el mismo y dar aviso a la Subdirección de Regulación y Control Ambiental, programa fauna, en caso de ser necesaria su reubicación, para identificar las técnicas adecuadas para su manejo, protección y traslado.

INTENSIDAD DE CORTA AUTORIZADO: 35% para el área efectiva.

DESTINO DE LOS PRODUCTOS: Comercial

Proyección de la Oferta del Recurso Guadua

UCA	LOTE	AREA EN GUADUA (m2)			GUADUAS A APROVECHAR	VOLUMEN A APROVECHAR (m3)
		TOTAL	NEGATIVA	EFFECTIVA		
1 (12 MESES)	1 Y 2 (ESTRATO 1)	115.000	0	115.000	16050	1605
2 (6 MESES)	3 (ESTRATO 2)	25.000	0	25.000	3390	339
TOTAL		140.000	0	140.000	19440	1944

Nota: El número total de guaduas y su equivalencia en m3, están proyectados para la vigencia del permiso de aprovechamiento (18 meses); sin embargo, la oferta real del guadua a partir del segundo año podrá variar, teniendo en cuenta la respuesta del guadua a las intervenciones.

Dicho lo anterior, para el primer año de la vigencia de la Autorización de Aprovechamiento Forestal, se deberá autorizar la movilización de los productos forestales NO maderables con un volumen de **1605 METROS CUBICOS**, este valor, estimado para la Primera Unidad de Corta.





RESOLUCIÓN N° 1164

DEL 17 DE MAYO DE 2023

POR LA CUAL SE CONCEDE UNA AUTORIZACION DE APROVECHAMIENTO FORESTAL DE GUADUA TIPO II

La segunda Unidad de Corta, con una vigencia de seis meses, se deberá autorizar la movilización de los productos forestales NO maderables con un volumen de **339 METROS CUBICOS**, previo concepto técnico emitido por la Autoridad Ambiental en el cual se dé favorabilidad o no para continuar con las labores de aprovechamiento forestal.

El cual se localiza en las siguientes coordenadas geográficas:

ESTRATO	PARCELA	No. DE INDIVIDUOS REPORTADOS EN EL ESTUDIO TECNICO						No. DE INDIVIDUOS EN VISITA DE VERIFICACION					COORDENADAS		
		RENUOVO	VICHE	MADURA	SOBRE MADURA	SECA	MATAMBA	RENUOVO	VICHE	MADUR A	SOBRE MADURA	SECA	MATAMBA	LATITUD	LONGITUD
1	1	3	9	6	28	14	4	3	9	6	28	14	4	4°25'0.13"N	75°47'22.98"O
1	2	2	7	11	27	8	9	2	7	11	27	8	9	4°25'0.28"N	75°47'23.34"O
1	3	2	5	13	25	13	8	2	5	13	25	13	8	4°24'56.75"N	75°47'21.05"O
1	4	0	14	10	33	10	5	0	14	10	33	10	5	4°24'57.07"N	75°47'20.89"O
1	5	0	4	14	30	17	0	0	4	14	30	17	0	4°24'53.97"N	75°47'19.54"O
1	12	2	6	22	30	3	4	2	6	22	30	3	4	4°24'38.00"N	75°47'18.80"O
2	23	1	9	14	34	11	0	1	9	14	34	11	0	4°24'43.25"N	75°47'26.75"O
2	24	2	11	15	28	9	0	2	11	15	28	9	0	4°24'41.29"N	75°47'23.18"O
2	25	3	5	12	23	15	4	3	5	12	23	15	4	4°24'41.15"N	75°47'23.29"O

PUNTOS LEVANTAMIENTO	DATOS REGISTRADOS EN ESTUDIO TECNICO		DATOS OBTENIDOS EN LA VISITA		OBSERVACIONES
	COORDENADAS GEOGRAFICAS		COORDENADAS GRAFICAS		
	LATITUD	LONGITUD	LATITUD	LONGITUD	
7	4°25'0.00"N	75°47'22.90"O	4°25'0.00"N	75°47'22.90"O	
24	4°24'56.70"N	75°47'21.30"O	4°24'56.70"N	75°47'21.30"O	
28	4°24'54.90"N	75°47'20.50"O	4°24'54.90"N	75°47'20.50"O	
32	4°24'54.20"N	75°47'19.60"O	4°24'54.20"N	75°47'19.60"O	
46	4°24'51.30"N	75°47'19.19"O	4°24'51.30"N	75°47'19.19"O	
92	4°24'44.40"N	75°47'9.10"O	4°24'44.40"N	75°47'9.10"O	
145	4°24'37.50"N	75°47'16.80"O	4°24'37.50"N	75°47'16.80"O	
147	4°24'37.80"N	75°47'17.10"O	4°24'37.80"N	75°47'17.10"O	
152	4°24'38.20"N	75°47'18.80"O	4°24'38.20"N	75°47'18.80"O	
241	4°24'43.20"N	75°47'35.60"O	4°24'43.20"N	75°47'35.60"O	
304	4°24'43.30"N	75°47'26.60"O	4°24'43.30"N	75°47'26.60"O	
317	4°24'41.30"N	75°47'23.10"O	4°24'41.30"N	75°47'23.10"O	
363	4°24'43.10"N	75°47'28.50"O	4°24'43.10"N	75°47'28.50"O	

DESTINO DE LOS PRODUCTOS: Los productos a obtener se destinarán para **USO COMERCIAL**.

PARÁGRAFO 1: La presente autorización podrá ser objeto de adiciones en el volumen inicial otorgado únicamente cuando los guaduales hayan sido afectados por vendavales, en los términos de la Resolución N° 1740 de 2016.

ARTICULO TERCERO: OBLIGACIONES

Teniendo en cuenta que durante el aprovechamiento forestal de guadua tipo 2 para los predios **EL UFAN EL JARDÍN O EL LUJAN**, se desarrollarán **DOS UNIDADES DE CORTA**, se debe presentar al finalizar cada Unidad de Corta el informe técnico del cierre de dicha Unidad, en el que se presente la actualización del inventario forestal, así mismo, se aporte información del avance del aprovechamiento, dando cumplimiento a los requisitos estipulados en el Parágrafo 2° del artículo 6 de la Resolución 1740 de 2016 "*Por la cual se establecen lineamientos generales para el manejo, aprovechamiento y establecimiento de guaduales y bambusales y se dictan otras disposiciones*"; de igual manera, este informe será evaluado por la Autoridad Ambiental y procederá a emitir Concepto Técnico que de favorabilidad o no para continuar con las labores de aprovechamiento forestal.





RESOLUCIÓN N° 1164

DEL 17 DE MAYO DE 2023

POR LA CUAL SE CONCEDE UNA AUTORIZACION DE APROVECHAMIENTO FORESTAL DE GUADUA TIPO II

Es necesario que la Asistencia Técnica por parte del Autorizado, durante el aprovechamiento forestal, **sea obligatoria y permanente** durante el periodo de tiempo destinado a la intervención de los guaduales que hacen parte del predio **EL UFAN EL JARDÍN O EL LUJAN** dando cumplimiento a los requisitos estipulados en el Parágrafo 3° del artículo 6 de la Resolución 1740 de 2016 *"Por la cual se establecen lineamientos generales para el manejo, aprovechamiento y establecimiento de guaduales y bambusales y se dictan otras disposiciones"*.

ARTÍCULO CUARTO: El autorizado deberá proveerse de los salvoconductos necesarios, para la movilización de los productos forestales provenientes de la intervención autorizada.

Para el efecto deberá registrar el acto administrativo en la plataforma VITAL ubicada en la ventanilla única de las Instalaciones de la CRQ.

ARTÍCULO QUINTO: El incumplimiento de las obligaciones y disposiciones aquí señaladas, podrá dar lugar a la aplicación de las sanciones establecidas en la Ley 99 de 1993, Ley 1333 de 2009 y demás normas concordantes.

PARÁGRAFO 1: Para el efecto un funcionario de la Entidad, efectuará visita al sitio de intervención, con el fin de constatar el fiel cumplimiento a las normas aquí establecidas.

PARÁGRAFO 2: Copia de la presente Resolución, deberá permanecer en el sitio de la intervención.

ARTÍCULO SEXTO: De acuerdo con la autorización para notificación por correo electrónico otorgada a la entidad en el Formato Único Nacional de solicitud de Aprovechamiento Forestal y Manejo Sostenible de la Flora Silvestre y los Productos Forestales No maderables por parte del señor **GERMÁN ALBERTO SOTO ARDILA**, identificado con cédula de ciudadanía No. **94.232.795**, en calidad de **APODERADO ESPECIAL**, se procede a notificar el presente auto de iniciación de trámite al correo electrónico **juancasoto28@hotmail.com**, en los términos del artículo 56 de la Ley 1437 de 2011.

ARTÍCULO SEPTIMO: Contra la presente Resolución, sólo procede el recurso de reposición ante el Subdirector de Regulación y Control Ambiental, el cual deberá interponerse por escrito en la diligencia de notificación personal, o dentro de los diez (10) días siguientes a ella, o a la notificación por aviso, o al vencimiento del término de publicación según el caso. Para el efecto deberá tenerse en cuenta lo dispuesto por los Artículos 76 y 77 de la Ley 1437 de 2011.

ARTÍCULO OCTAVO: De requerirse prorroga en tiempo deberá solicitarse antes del vencimiento del presente acto administrativo, a través de Formato Único Nacional de Aprovechamiento Forestal y manejo sostenible de Flora Silvestre y los productos Forestales no maderables y realizar su respectivo pago.

PARAGRAFO 1: De solicitarse modificaciones deberá ser debidamente sustentada y esta estará sujeta a la revisión y verificación en campo.

ARTÍCULO NOVENO: Publíquese el presente acto administrativo, a costas del interesado en el boletín ambiental de la **CRQ**, de conformidad con lo establecido en el artículo 71 de la Ley 99 de 1993.





RESOLUCIÓN N° 1164

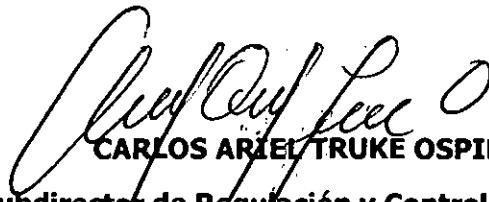
DEL 17 DE MAYO DE 2023

**POR LA CUAL SE CONCEDE UNA AUTORIZACION DE APROVECHAMIENTO
FORESTAL DE GUADUA TIPO II**

ARTÍCULO DECIMO: La presente Resolución rige a partir de la fecha de ejecutoria, de conformidad con el Artículo 87 de la Ley 1437 del 2011.

ARTÍCULO UNDECIMO: Remitir copia del presente Acto Administrativo expedido Por la Subdirección de Regulación y Control Ambiental de la Corporación Autónoma Regional del Quindío a la Alcaldía Municipal de **LA TEBAIDA**, Quindío, de conformidad con lo contemplado en el Artículo 2.2.1.1.7.11, del decreto 1076 del 2015 para que los mismos sean exhibidos en un lugar visible.

NOTIFÍQUESE, PUBLÍQUESE Y CÚMPLASE.



CARLOS ARIEL TRUKE OSPINA

**Subdirector de Regulación y Control Ambiental
Corporación Autónoma Regional del Quindío – CRQ**

Revisión y Aprobación Jurídica: Mónica Milena Mateus Lee -Profesional Especializado Grado 12. 
Elaboró: María Victoria Giraldo Molano- Contratista 