



ARMENIA QUINDIO

"POR MEDIO DEL CUAL SE OTORGA PERMISO DE VERTIMIENTO DE AGUAS RESIDUALES DOMÉSTICAS PARA EL PREDIO 1) LOTE LA HERRADURA UBICADO EN LA VEREDA ARGENTINA DEL MUNICIPIO DE LA TEBAIDA (Q,) Y SE ADOPTAN OTRAS DISPOSICIONES"

LA SUBDIRECCIÓN DE REGULACIÓN Y CONTROL AMBIENTAL DE LA CORPORACIÓN AUTÓNOMA REGIONAL DEL QUINDÍO, en uso de sus atribuciones legales contenidas en la Ley General Ambiental de Colombia, el Código de Procedimiento Administrativo y de lo Contencioso Administrativo y la Resolución 2169 del 12 de diciembre de 2016, modificada por la Resolución 066 del 16 de enero de 2017, modificada por la Resolución 081 del 18 de enero de 2017, modificada por la Resolución 1035 del 03 de mayo de 2019 y esta última modificada por la Resolución 1861 del 14 de septiembre de 2020, emanadas de la Dirección General de la Corporación Autónoma Regional del Quindío y,

CONSIDERANDO:

Que el día 26 de mayo del año 2015, el Gobierno Nacional expidió el Decreto 1076 de 2015 **"Por medio del cual se expide el Decreto Único Reglamentario del Sector Ambiente y Desarrollo Sostenible"**, en el cual incorporó gran parte de la normatividad Ambiental que rige en el territorio Colombiano, entre las normas concentradas está el Decreto 1541 de mil novecientos setenta y ocho (1978) el cual en su momento reguló aspectos relacionados con la disposición de vertimientos, así como también el Decreto 3930 de 2010, el cual derogó el Decreto 1594 de 1984, salvo los artículos 20 y 21, además de los artículos 193, 213 a 217 y 231 del Decreto 1541 de 1978. Teniendo con esto que el Decreto 1076 de 2015 reglamenta, entre otros aspectos, lo concerniente al ordenamiento del recurso hídrico y los vertimientos compilando el Decreto 3930 de 2010, este último modificado parcialmente por el Decreto 050 de 2018.

Que el día uno (01) de noviembre de dos mil veintidós (2022), la señora. **GLORIA INES DEL SOCORRO BOTERO RAMIREZ** identificada con cédula de ciudadanía N° **41902529**, quien ostenta la calidad de **COPROPIETARIA** del predio denominado **1) LOTE LA "HERRADURA"** ubicado en la vereda **ARGENTINA** del municipio de **LA TEBAIDA (Q)**, identificado con matrícula inmobiliaria N° **280-133803** y ficha catastral N° **63401000100030171000**, presento a la **CORPORACIÓN AUTÓNOMA REGIONAL DEL QUINDÍO (C.R.Q)**, Formato Único Nacional de Solicitud de Permiso de Vertimientos bajo el radicado **CRQ 13318-22**, acorde con la siguiente información:

ASPECTOS TÉCNICOS Y AMBIENTALES GENERALES

| INFORMACIÓN GENERAL DEL VERTIMIENTO | |
|---|---|
| Nombre del predio o proyecto | LOTE "LA HERRADURA" |
| Localización del predio o proyecto | Vereda ARGENTINA, municipio de LA TEBAIDA, QUINDIO |
| Ubicación del vertimiento (coordenadas geográficas) | Latitud: 04° 24' 26.37" N Longitud: 75° 47' 09.52" W |
| Código catastral | 63401000100030171000 |
| Matricula Inmobiliaria | 280-133803 |
| Nombre del sistema receptor | Suelo |
| Fuente de abastecimiento de agua | COMITÉ DE CAFETEROS DEL QUINDÍO |
| Cuenca Hidrográfica a la que pertenece | Río La Vieja |
| Tipo de vertimiento (Doméstico / No Doméstico) | Doméstico |
| Tipo de actividad que genera el vertimiento (Doméstico / industrial – Comercial o de Servicios) | Residencial |
| Caudal de diseño | 0.0102 l/s |

ARMENIA QUINDIO

"POR MEDIO DEL CUAL SE OTORGA PERMISO DE VERTIMIENTO DE AGUAS RESIDUALES DOMÉSTICAS PARA EL PREDIO 1) LOTE LA HERRADURA UBICADO EN LA VEREDA ARGENTINA DEL MUNICIPIO DE LA TEBAIDA (Q.) Y SE ADOPTAN OTRAS DISPOSICIONES"

| | |
|------------------------------|----------------------|
| Frecuencia de la descarga | 30 días/mes |
| Tiempo de la descarga | 18 horas/día |
| Tipo de flujo de la descarga | Intermitente |
| Disposición final propuesta | Pozo de Absorción |
| Área de infiltración | 21.21 m ² |

Que, por reunir los requisitos legales, especialmente a lo estipulado en el artículo 2.2.3.3.5.2 (artículo 42 del Decreto 3930 de 2010), modificado por el Decreto 50 de 2018, mediante acto administrativo con radicado **No. SRCA-AITV-953-12-2022** del día veintinueve (29) de octubre de dos mil veintidós (2022), se profirió Auto de Iniciación de Trámite de permiso de vertimientos, el cual fue notificado por correo electrónico el día 23 de enero de 2023 mediante oficio radicado No. 00579 a la señora. **GLORIA INES DEL SOCORRO BOTERO RAMIREZ** identificada con cédula de ciudadanía N° **41902529**, quien ostenta la calidad de **COPROPIETARIA** del predio denominado **1) LOTE LA "HERRADURA"** ubicado en la vereda **ARGENTINA** del municipio de **LA TEBAIDA (Q.)**.

CONSIDERACIONES TÉCNICAS

Que el ingeniero Civil Daniel Jaramillo, de la Subdirección de Regulación y Control Ambiental de la C.R.Q. realizó visita técnica el día 02 de marzo de 2023, mediante acta No. 66409, al predio **1) LOTE LA "HERRADURA"** ubicado en la vereda **ARGENTINA** del municipio de **LA TEBAIDA (Q.)**, en el cual se observó lo siguiente:

"DESCRIPCIÓN DE LOS ASPECTOS ENCONTRADOS EN LA VISITA

En el predio se observa una vivienda en construcción, la cual tendrá 1 piso y será habitada por 5 personas. La vivienda cuenta con un STARD en construcción, el cual consta de:

(1) TG construida en material (1,25 x 0,45 x 0,55) un (1) TS de dos compartimentos (1,30 c 0,70 x 1,05 x 1,35) un (1) FAFA (0,70 X 1,05 X 1,35) disposición final a través de PA (3,00 X 2,80) el predio linda con la vía de acceso y otros predios campestres. Se observa cultivo de limos para producción comercial, no se observan afectaciones ambientales. No se observan nacimientos ni drenajes superficiales en el área de influencia directa de la disposición final."

Que el día tres (03) de marzo de 2023, el ingeniero civil JUAN SEBASTIAN MARTINEZ, de la Subdirección de Regulación y Control Ambiental de la C.R.Q., evaluó técnica y ambientalmente la documentación allegada por el usuario y emitió concepto técnico para trámite de permiso de vertimientos, en el cual manifestó lo siguiente:

CONCEPTO TÉCNICO PARA TRÁMITE DE PERMISO DE VERTIMIENTO – CTPV - 055 - 2023

FECHA: 03 de marzo de 2023

SOLICITANTE: GLORIA INES DEL SOCORRO BOTERO RAMIREZ

EXPEDIENTE: 13318-22

1. OBJETO

Evaluar la propuesta técnica presentada por el solicitante, teniendo en cuenta los parámetros mínimos de diseño del sistema de tratamiento y disposición final de **aguas**



ARMENIA QUINDIO

"POR MEDIO DEL CUAL SE OTORGA PERMISO DE VERTIMIENTO DE AGUAS RESIDUALES DOMÉSTICAS PARA EL PREDIO 1) LOTE LA HERRADURA UBICADO EN LA VEREDA ARGENTINA DEL MUNICIPIO DE LA TEBAIDA (Q.) Y SE ADOPTAN OTRAS DISPOSICIONES"

residuales domésticas según las recomendaciones técnicas generales y las establecidas por el Reglamento Técnico para el Sector de Agua potable y Saneamiento Básico RAS, adoptado mediante Resolución 0330 de 2017.

2. ANTECEDENTES

1. Acta de reunión de procedimiento técnico para los trámites de permisos de vertimiento del 06 de abril de 2022.
2. Radicado E13318-22 del 01 de noviembre de 2022, por medio del cual el usuario presenta la solicitud de trámite de permiso de vertimiento.
3. Auto de iniciación de trámite de permiso de vertimiento SRCA-AITV-953-12-2022 del 29 de diciembre de 2022.
4. Visita técnica de verificación de estado y funcionamiento del STARD con acta No. 66409 del 02 de marzo de 2023.

3. ASPECTOS TÉCNICOS Y AMBIENTALES GENERALES


| INFORMACIÓN GENERAL DEL VERTIMIENTO | |
|---|---|
| Nombre del predio o proyecto | LOTE "LA HERRADURA" |
| Localización del predio o proyecto | Vereda ARGENTINA, municipio de LA TEBAIDA, QUINDIO |
| Ubicación del vertimiento (coordenadas geográficas) | Latitud: 04° 24' 26.37" N Longitud: 75° 47' 09.52" W |
| Código catastral | 63401000100030171000 |
| Matricula Inmobiliaria | 280-133803 |
| Nombre del sistema receptor | Suelo |
| Fuente de abastecimiento de agua | COMITÉ DE CAFETEROS DEL QUINDÍO |
| Cuenca Hidrográfica a la que pertenece | Río La Vieja |
| Tipo de vertimiento (Doméstico / No Doméstico) | Doméstico |
| Tipo de actividad que genera el vertimiento (Doméstico / industrial – Comercial o de Servicios) | Residencial |
| Caudal de diseño | 0.0102 l/s |
| Frecuencia de la descarga | 30 días/mes |
| Tiempo de la descarga | 18 horas/día |
| Tipo de flujo de la descarga | Intermitente |
| Disposición final propuesta | Pozo de Absorción |
| Área de infiltración | 21.21 m ² |

Tabla 1. Información General del Vertimiento

4. RESULTADOS DE LA REVISIÓN DE LA PROPUESTA TÉCNICA PRESENTADA

4.1. SISTEMA PROPUESTO PARA EL MANEJO DE AGUAS RESIDUALES

Según la documentación técnica aportada, las Aguas Residuales Domésticas (ARD) generadas en el predio contenido de la solicitud de permiso de vertimiento se conducirán a un Sistema de Tratamiento de Aguas Residuales Domésticas (STARD) de tipo



ARMENIA QUINDIO

"POR MEDIO DEL CUAL SE OTORGA PERMISO DE VERTIMIENTO DE AGUAS RESIDUALES DOMÉSTICAS PARA EL PREDIO 1) LOTE LA HERRADURA UBICADO EN LA VEREDA ARGENTINA DEL MUNICIPIO DE LA TEBAIDA (Q,) Y SE ADOPTAN OTRAS DISPOSICIONES"

convencional, construido en material, compuesto por una (1) Trampa de Grasas, un (1) Tanque Séptico y un (1) Filtro Anaerobio de Flujo Ascendente. Para la disposición final de las aguas tratadas, se propone la construcción de un (1) Pozo de Absorción.

Trampa de Grasas: Para el pre tratamiento de las Aguas Residuales Domésticas generadas en el predio contentivo de la solicitud de permiso de vertimiento, se propone la construcción de una (1) Trampa de Grasas en material de 240 litros de capacidad, con las siguientes dimensiones: Largo = 1.20 m, Ancho = 0.40 m, Altura Útil = 0.50 m.

Tanque Séptico: Para el tratamiento de las Aguas Residuales Domésticas generadas en el predio contentivo de la solicitud de permiso de vertimiento, se propone la construcción de un (1) Tanque Séptico en material de 2740 litros de capacidad, con las siguientes dimensiones: L1 = 1.30 m, L2 = 0.70 m, Ancho = 1.00 m, Altura Útil = 1.37 m.

Filtro Anaerobio de Flujo Ascendente: Para el pos tratamiento de las Aguas Residuales Domésticas generadas en el predio contentivo de la solicitud de permiso de vertimiento, se propone la construcción de un (1) Filtro Anaerobio de Flujo Ascendente en material de 350 litros de capacidad, con las siguientes dimensiones: Largo = 0.70 m, Ancho = 1.00 m, Altura Útil = 0.50 m.

Disposición final del efluente: En el ensayo de infiltración realizado, se obtuvo una tasa de percolación promedio de 12.00 minutos por pulgada, por lo que para el cálculo del área de absorción requerida se utilizó una tasa de absorción de 2.64 m²/persona. A partir de la población de diseño y la tasa de absorción utilizada, se obtuvo un área de infiltración requerida de 21.12 m². Para la disposición final de las aguas tratadas, se propone la construcción de un (1) Pozo de Absorción de 2.50 metros de diámetro y 2.70 metros de altura útil (desde la cota batea de la tubería de entrada hasta el fondo del pozo). Este sistema de disposición final dispone de un área de infiltración de 21.21 m², por lo que tiene la capacidad suficiente para recibir las Aguas Residuales Domésticas generadas en el predio por la población de diseño.




Imagen 1. Diagrama del sistema de tratamiento de aguas residuales domésticas

4.2. OTROS ASPECTOS TECNICOS

Caracterización actual del vertimiento existente o estado final previsto para el vertimiento proyectado de conformidad con la norma de vertimientos vigente:

Las aguas residuales domésticas cuentan con unas características ya conocidas. Cuando se originan en una vivienda familiar, los caudales y por lo tanto las cargas contaminantes son similares entre sí, y en consecuencia, dado el bajo impacto de vertimientos de esta magnitud y características y asumiendo que para sistemas de tipo convencional (aquellos conformados por trampa de grasas, tanque séptico y filtro anaerobio) se obtiene la remoción de carga



ARMENIA QUINDIO


"POR MEDIO DEL CUAL SE OTORGA PERMISO DE VERTIMIENTO DE AGUAS RESIDUALES DOMÉSTICAS PARA EL PREDIO 1) LOTE LA HERRADURA UBICADO EN LA VEREDA ARGENTINA DEL MUNICIPIO DE LA TEBAIDA (Q.) Y SE ADOPTAN OTRAS DISPOSICIONES"

contaminante requerida (80% en DBO, SST y Grasas y Aceites), se considera que una caracterización presuntiva de estas aguas residuales domésticas ofrece suficiente información del vertimiento de entrada y salida del STARD.

Concepto sobre el uso del suelo expedido por la autoridad municipal competente: de acuerdo con el Concepto de Usos de Suelo SP N° 181 de 2021 del 22 de julio de 2021, expedido por la Secretaría de Planeación del municipio de La Tebaida, Quindío, se informa que el predio denominado "LOTE LA HERRADURA", identificado con matrícula inmobiliaria No. 280-133803 y ficha catastral No. 00-01-0003-0171-000, se encuentra localizado en ZONA RURAL y para esta zona del municipio se tiene la siguiente clasificación de usos:

| Usos | Tipo de uso |
|----------------------|--|
| Usos principales | Las actividades agrícolas y/o ganaderas dependiendo de las características del suelo. |
| Usos complementarios | Vivienda campesite aislada. Comercio: Grupos (1) y (2). Social tipo A: Grupos (1), (2), (3) y (4). Recreacional: Grupos (1) y (2). |
| Usos restringidos | Agroindustria. |
| Usos prohibidos | Vivienda: a, b, c, d. Comercio: Grupos tres (3), cuatro (4) y cinco (5). Industrial: Tipo A, tipo B, grupos dos (2) y tres (3). Institucional: Grupos uno (1), dos (2) y tres (3). Social: Tipo B, grupos uno (1), dos (2), tres (3) y cuatro (4). |
| Restricciones | Todos los usos anteriores deberán respetar la prohibición de construir en zonas de riesgo (pendientes mayores del 35%, zonas propensas a inundación, reptación, deslizamiento, llenos, etc.), y los aislamientos hacia las vías, línea férrea, ríos, quebradas y zonas de protección y conservación. |

Tabla 2. Usos del suelo en el predio contentivo de la solicitud de permiso de vertimiento
 Fuente: Concepto de Usos de Suelo SP N° 181 de 2021 del 22 de julio de 2021. Secretaría de Planeación del municipio de La Tebaida, Quindío





Plan de Acción Institucional
"Protegiendo el patrimonio
ambiental y más cerca
al ciudadano"

2023 **RESOLUCIÓN No.1135 DEL 15 DE MAYO DE 2023**
ARMENIA QUINDÍO

"POR MEDIO DEL CUAL SE OTORGA PERMISO DE VERTIMIENTO DE AGUAS RESIDUALES DOMÉSTICAS PARA EL PREDIO 1) LOTE LA HERRADURA UBICADO EN LA VEREDA ARGENTINA DEL MUNICIPIO DE LA TEBADA (Q,) Y SE ADOPTAN OTRAS DISPOSICIONES"

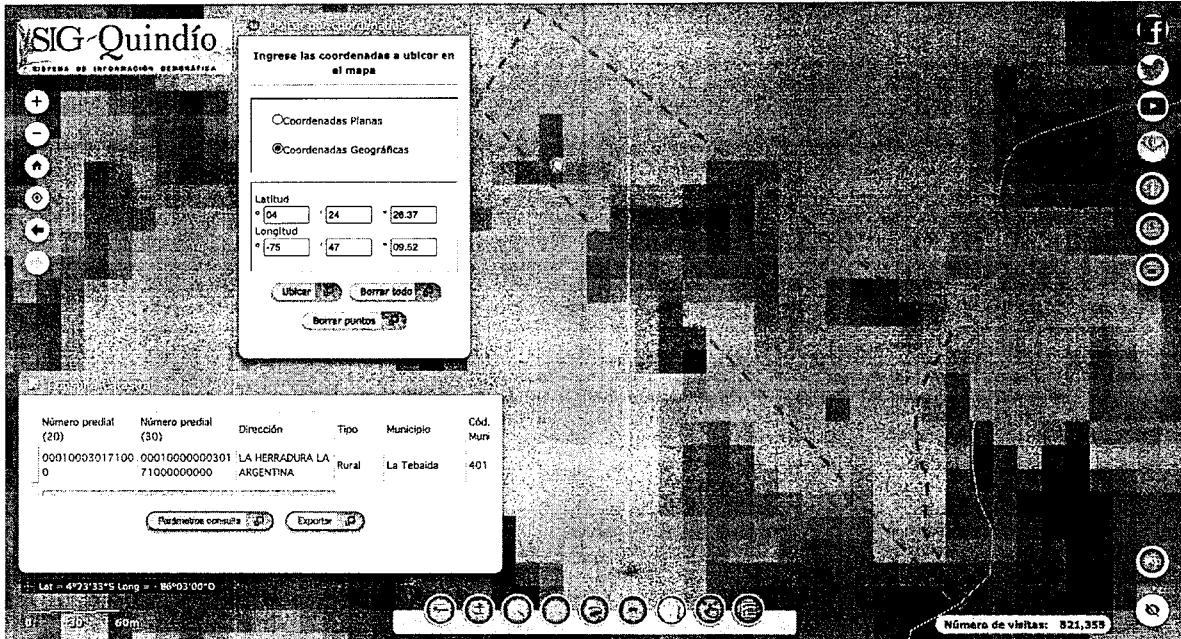


Imagen 2. Localización del vertimiento
Fuente: SIG Quindío

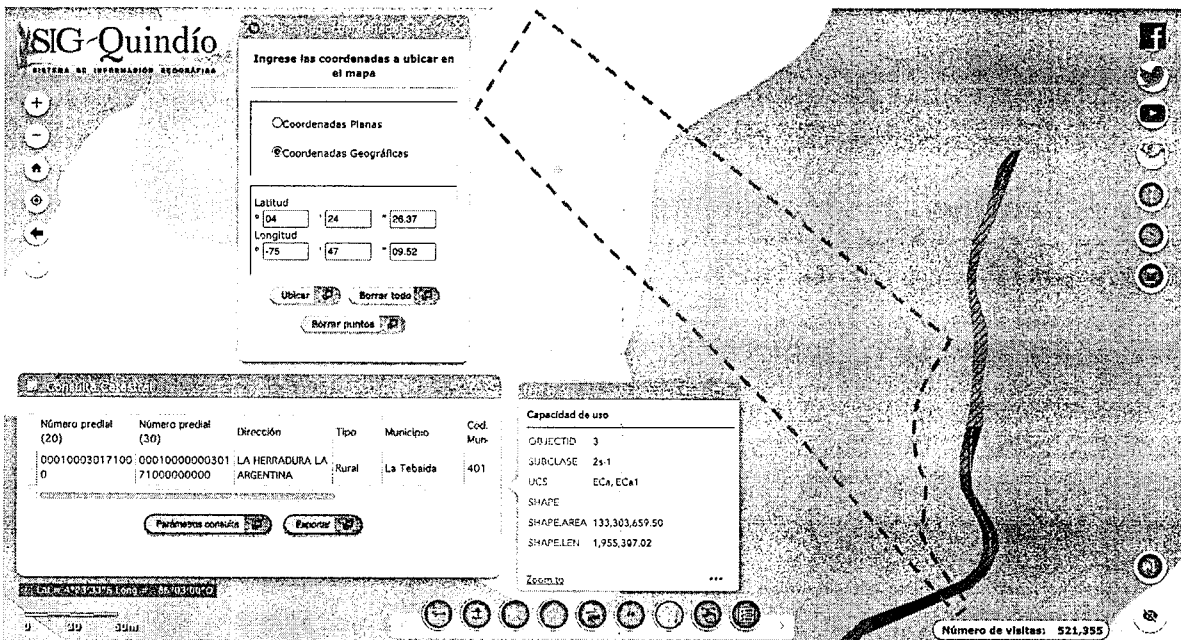


Imagen 3. Capacidad de uso de suelo en la ubicación del punto de descarga
Fuente: SIG Quindío

Según lo observado en el SIG Quindío, se evidencia que el punto de descarga se encuentra por fuera de polígonos de Suelos de Protección Rural y de Áreas y Ecosistemas Estratégicos. Además, se evidencia que dicho punto se encuentra ubicado sobre suelo con capacidad de uso agrológico 2s-1 (ver Imagen 3).

Evaluación Ambiental del Vertimiento: La actividad generadora del vertimiento es doméstica, y por lo tanto de acuerdo con los artículos 2.2.3.3.5.2 y 2.2.3.3.5.3 del Decreto 1076 de 2015 (artículos 42 y 43 del Decreto 3930 2010), modificado por el Decreto 50 del 2018, la presente solicitud de permiso de vertimientos no requiere dar cumplimiento a este requisito.



ARMENIA QUINDIO

"POR MEDIO DEL CUAL SE OTORGA PERMISO DE VERTIMIENTO DE AGUAS RESIDUALES DOMÉSTICAS PARA EL PREDIO 1) LOTE LA HERRADURA UBICADO EN LA VEREDA ARGENTINA DEL MUNICIPIO DE LA TEBAIDA (Q.) Y SE ADOPTAN OTRAS DISPOSICIONES"

Plan de Gestión del Riesgo para el Manejo del Vertimiento: La actividad generadora del vertimiento es doméstica, y por lo tanto de acuerdo con los artículos 2.2.3.3.5.2 y 2.2.3.3.5.3 del Decreto 1076 de 2015 (artículos 42 y 43 del Decreto 3930 de 2010), modificado por el Decreto 50 del 2018 la presente solicitud de permiso de vertimientos no requiere dar cumplimiento a este requisito.

4.3. CONCLUSIONES DE LA REVISIÓN DE LA DOCUMENTACIÓN TÉCNICA APORTADA

La documentación técnica presentada se encuentra debidamente diligenciada y completa, especificando de manera clara cada uno de los procesos y estudios realizados para cumplir con la normatividad vigente y requerimientos solicitados.

5. RESULTADOS DE LA VISITA TÉCNICA

De acuerdo con lo consignado en el acta de visita técnica No. 66409 del 02 de marzo de 2023, realizada por el técnico de la Subdirección de Regulación y Control Ambiental de la Corporación Autónoma Regional del Quindío, se encontró lo siguiente:

- En el predio se observa una vivienda en construcción, la cual tendrá 1 piso y será habitada por 5 personas. La vivienda cuenta con un STARD en construcción, el cual consta de: una (1) Trampa de Grasas construida en material (1.25 x 0.45 x 0.55), un (1) Tanque Séptico de 2 compartimientos construido en material (1.30 x 0.70 x 1.05 x 1.35) y un (1) Filtro Anaerobio de Flujo Ascendente construido en material (0.70 x 1.05 x 1.35). Para la disposición final de las aguas tratadas, se cuenta con un (1) Pozo de Absorción de 3.00 metros de diámetro y 2.80 metros de profundidad. El predio linda con la vía de acceso y otros predios campestres. Se observa cultivo de limón para producción comercial. No se observan afectaciones ambientales. No se observan nacimientos ni drenajes superficiales en el área de influencia directa de la disposición final.

5.1. CONCLUSIONES DE LA VISITA TÉCNICA

La visita técnica determina lo siguiente:

El sistema de tratamiento de aguas residuales se encuentra en construcción.

6. OBSERVACIONES Y RECOMENDACIONES

- Se debe informar a la Corporación Autónoma Regional del Quindío cuando el Sistema de Tratamiento de Aguas Residuales Domésticas se encuentre construido en su totalidad y entre en funcionamiento.
- El sistema de tratamiento debe corresponder al diseño propuesto y cumplir con las indicaciones técnicas correspondientes.
- La adecuada remoción de carga contaminante por parte de los sistemas sépticos es efectiva cuando, además de estar adecuadamente instalados, el número de contribuyentes no supera la capacidad instalada, se separan adecuadamente las

ARMENIA QUINDIO

"POR MEDIO DEL CUAL SE OTORGA PERMISO DE VERTIMIENTO DE AGUAS RESIDUALES DOMÉSTICAS PARA EL PREDIO 1) LOTE LA HERRADURA UBICADO EN LA VEREDA ARGENTINA DEL MUNICIPIO DE LA TEBAIDA (Q.) Y SE ADOPTAN OTRAS DISPOSICIONES"

grasas y las aguas lluvias, las aguas residuales a tratar son de origen estrictamente doméstico y se realizan los mantenimientos preventivos como corresponde.

- Es indispensable tener presente que una ocupación superior a las personas establecidas, así sea temporal, puede implicar ineficiencias en el tratamiento del agua residual, lo cual se traduce en remociones de carga contaminante inferiores a las establecidas por la normativa ambiental vigente (límites máximos permisibles de la Resolución 0631 de 2015).
- Cumplir las disposiciones técnicas y legales relativas a la ubicación del sistema de tratamiento y disposición final de aguas residuales, de acuerdo a lo establecido por el Reglamento Técnico para el Sector de Agua Potable y Saneamiento Básico, RAS adoptado mediante Resolución 0330 de 2017, al Decreto 1076 de 2015 y demás normas vigentes aplicables. Localizar el STARD en terrenos con pendientes significativas puede conllevar a que se presenten eventos de remociones en masa, los cuales pueden generar problemas de funcionamiento, colapso del sistema y los respectivos riesgos ambientales.
- Si se va a realizar algún tipo de modificación en calidad o cantidad del vertimiento y/o adición a los sistemas de tratamiento de aguas residuales propuestos en las memorias técnicas, como así mismo la construcción de más sistemas de tratamiento, se debe informar a la Corporación Autónoma regional del Quindío para realizar las adecuaciones y modificación técnicas y jurídicas al permiso de vertimientos otorgado.
- En cualquier caso, el vertimiento de las aguas residuales no se debe realizar sin el tratamiento de las mismas antes de la disposición final.
- Incluir en el acto administrativo, la información de la fuente de abastecimiento del agua y de las áreas (m² ó ha) ocupadas por el sistema de disposición final.

7. CONCLUSIÓN

El concepto técnico se realiza con base en los resultados de la visita técnica de verificación de estado y funcionamiento del STARD con acta No. 66409 del 02 de marzo de 2023 y en el análisis técnico de los documentos aportados por el solicitante.

Como resultado de la evaluación técnica de la documentación contenida en el expediente No. **13318-22** para el predio LOTE "LA HERRADURA", ubicado en la vereda ARGENTINA del municipio de LA TEBAIDA, QUINDIO, identificado con matrícula inmobiliaria No. 280-133803 y ficha catastral No. 63401000100030171000, y de lo encontrado en la mencionada visita técnica, se determinó lo siguiente:

- La documentación técnica presentada se ajusta a los lineamientos técnicos establecidos en la Resolución No. 0330 de 2017.
- Según lo encontrado en la visita técnica referenciada, el STARD se encuentra en construcción.
- El punto de descarga se encuentra por fuera de polígonos de Suelos de Protección Rural y de Áreas y Ecosistemas Estratégicos. Además, no se observaron nacimientos



ARMENIA QUINDIO

"POR MEDIO DEL CUAL SE OTORGA PERMISO DE VERTIMIENTO DE AGUAS RESIDUALES DOMÉSTICAS PARA EL PREDIO 1) LOTE LA HERRADURA UBICADO EN LA VEREDA ARGENTINA DEL MUNICIPIO DE LA TEBAIDA (Q.) Y SE ADOPTAN OTRAS DISPOSICIONES"

ni drenajes superficiales en el área de influencia directa del STARD, en el marco de lo estipulado en el artículo 2.2.1.1.18.2 del Decreto 1076 de 2015.

- La contribución de aguas residuales al sistema propuesto debe ser generada por un máximo de ocho (8) contribuyentes permanentes.
- Para la disposición final de las aguas tratadas en el predio se calcula un área de 4.91 m², distribuida en un (1) Pozo de Absorción, ubicado en coordenadas geográficas 04° 24' 26.37" N ; 75° 47' 09.52" W.
- El otorgamiento del permiso de vertimiento está sujeto a la revisión jurídica integral de la documentación, al análisis de compatibilidad de uso de suelo y demás aspectos que el profesional asignado determine.

Que en este sentido, la propietaria ha solicitado la legalización del sistema de manejo de aguas residuales, por medio del permiso de vertimiento, donde ha manifestado que en el predio objeto de la solicitud se encuentra una vivienda en construcción, que no representa mayores impactos ambientales dadas las características existentes en el entorno, que según la propuesta presentada para la legalización del sistema de tratamiento de aguas residuales domésticas construido, este sería el indicado con el fin de evitar posibles afectaciones a los recursos suelo y agua, provenientes de vertimientos. **También comprende esta Subdirección que el otorgamiento del permiso de vertimientos permitirá a los copropietarios que de encontrarse factible por la autoridad competente, la dueña lo disfrute, pero mitigando los impactos ambientales que podrían generarse, teniendo con esto que se daría uso, goce y explotación al predio, esto en completa armonía con los recursos naturales, y para este fin considera esta subdirección indispensable, que en la vivienda que se pretende construir en el predio, se implemente el respectivo sistema de tratamiento de aguas residuales domésticas y la debida disposición final, pues con esto se garantizaría el disfrute pleno del bien privado, en condiciones óptimas y la conservación del ambiente, previniendo y/o mitigando los impactos ambientales que se puedan presentar por el ejercicio, uso y goce del derecho, entendiéndose esto como la ecologización de las libertades que se tiene como propietario.**

Que es importante precisar que el análisis del otorgamiento o negación del permiso de vertimientos se hace desde la valoración de los derechos fundamentales, incluido en estos la no afectación al derecho fundamental al ambiente sano el cual se encuentra consagrado en el artículo 79 de la Constitución Política de Colombia de 1991, el cual, en su tenor literal, dispone lo siguiente:

"Todas las personas tienen derecho a gozar de un ambiente sano. La ley garantizará la participación de la comunidad en las decisiones que puedan afectarlo.

Es deber del Estado proteger la diversidad e integridad del ambiente, conservar las áreas de especial importancia ecológica y fomentar la educación para el logro de esos fines".

Que en este sentido cabe mencionar que es de vital importancia determinar si el vertimiento que se pretende legalizar, ya se está generando, si existe o no un sistema construido, o si simplemente es con el ánimo de llevarse a cabo a través del tiempo, presupuestos estos que son indispensables para esta subdirección al momento de tomar una decisión de fondo

ARMENIA QUINDIO

"POR MEDIO DEL CUAL SE OTORGA PERMISO DE VERTIMIENTO DE AGUAS RESIDUALES DOMÉSTICAS PARA EL PREDIO 1) LOTE LA HERRADURA UBICADO EN LA VEREDA ARGENTINA DEL MUNICIPIO DE LA TEBAIDA (Q.) Y SE ADOPTAN OTRAS DISPOSICIONES"

que resuelva la solicitud, toda vez que el fin primordial es la protección del ambiente y en tal sentido es que se hace indispensable determinar si el sistema propuesto es el indicado para mitigar los impactos que se podrían generar producto de los vertimientos generados por el desarrollo del proyecto y en caso de que se encuentre construido o que se esté desarrollando el proyecto que logre mitigar los impactos por este generados en cuanto a vertimientos se refiere, en cuanto la protección del ambiente, a su tratamiento como derecho fundamental y su prevalencia. Ha reiterado la corte constitucional en su sentencia T-536 de 1992:

"El ambiente sano y ecológicamente equilibrado es un derecho Constitucional fundamental, pues su violación atenta directamente contra la perpetuación de la especie humana y, en consecuencia, con el derecho más fundamental del hombre: la vida. El derecho a la salud y a la vida son derechos fundamentales porque son esenciales al hombre, la salud se encuentra ligada al medio ambiente que le rodea y que dependiendo de las condiciones que éste le ofrezca, le permitirá desarrollarse económica y socialmente a los pueblos, garantizándoles su supervivencia. Existen unos límites tolerables de contaminación que al ser traspasado constituyen un perjuicio para el medio ambiente y la vida, que no pueden ser justificables y por lo tanto exigen imponer unos correctivos."

Adicional a lo anterior, encontramos que del certificado de tradición del predio identificado con la matrícula inmobiliaria número **280-133803**, tiene una fecha de apertura del 07 de febrero del 2000 y se desprende que el fundo tiene un área 3 has 2.297 metros cuadrados más o menos, Lo que evidentemente es violatorio de los tamaños mínimos, por tratarse de un predio rural tal y como lo indica el concepto uso de suelos y Concepto de norma urbanística No. **181** de **2021** el cual fue expedido por el Secretario de planeación del Municipio de **LA TEBAIDA (Q)**, quien es la autoridad competente para tratar y definir estos aspectos, pero al analizar la anotación número 002 de fecha del 01 de febrero de 2000 del mismo certificado encontramos el registro **"DIVISIÓN MATERIAL CON ESTINO A LA CONSTRUCCION DE VIVIENDA CAMPESINA"**, lo que es perfectamente enmarcable o encasillable dentro de las excepción **b** del artículo 45 de la Ley 160 de 1994 **UAF**, dadas por el **INCORA**, incorporada como determinante ambiental en la Resolución 720 de 2010, emanada de la Dirección General de la C.R.Q., toda vez que menciona la destinación que se le va a dar al predio es para construcción de una vivienda campesina; por tanto amerita que este despacho deba pronunciarse sobre esta disposición y en lo pertinente indica la citada norma:

ARTÍCULO 44.- *Salvo las excepciones que se señalan en el artículo siguiente, los predios rurales no podrán fraccionarse por debajo de la extensión determinada por el INCORA como unidad agrícola familiar para el respectivo municipio o zona.*

En consecuencia, so pena de nulidad absoluta del acto o contrato no podrá llevarse a cabo actuación o negocio alguno del cual resulte la división de un inmueble rural cuyas superficies sean inferiores a la señalada como unidad agrícola familiar para el correspondiente municipio por el INCORA.

ARTÍCULO 45.- *Se exceptúan de lo dispuesto en el artículo anterior:*

a) *Las donaciones que el propietario de un predio de mayor extensión haga con destino a habitaciones campesinas y pequeñas explotaciones anexas;*

ARMENIA QUINDIO

"POR MEDIO DEL CUAL SE OTORGA PERMISO DE VERTIMIENTO DE AGUAS RESIDUALES DOMÉSTICAS PARA EL PREDIO 1) LOTE LA HERRADURA UBICADO EN LA VEREDA ARGENTINA DEL MUNICIPIO DE LA TEBAIDA (Q.) Y SE ADOPTAN OTRAS DISPOSICIONES"

b) Los actos o contratos por virtud de los cuales se constituyen propiedades de superficie menor a la señalada para un fin principal distinto a la explotación agrícola;

c) Los que constituyan propiedades que por sus condiciones especiales sea el caso de considerar, a pesar de su reducida extensión, como unidades agrícolas familiares, conforme a la definición contenida en esta ley;

d) Las sentencias que declaren la prescripción adquisitiva de dominio por virtud de una posesión iniciada antes del 29 de diciembre de 1961, y las que reconozcan otro derecho igualmente nacido con anterioridad a dicha fecha;

La existencia de cualquiera de las circunstancias constitutivas de excepción conforme a este artículo no podrá ser impugnada en relación con un contrato si en la respectiva escritura pública se dejó constancias de ellas, siempre que:

1.- En el caso del literal b se haya dado efectivamente al terreno en cuestión el destino que el contrato señala.

2.- En el caso del literal c, se haya efectuado la aclaración en la escritura"

Que una vez analizado el expediente y la documentación e información contenidas en el, se pudo evidenciar que en el concepto técnico CTPV-055-2023 del día 03 de marzo de 2023, el ingeniero civil concluye que **"La documentación técnica presentada se ajusta a los lineamientos técnicos establecidos en la Resolución No. 0330 de 2017, para el predio 1) LOTE LA "HERRADURA" ubicado en la vereda ARGENTINA del municipio de LA TEBAIDA (Q), identificado con matrícula inmobiliaria N° 280-133803 y ficha catastral N° 63401000100030171000, lo anterior teniendo como base la capacidad de las unidades del STARD a instalar en el predio, para lo cual la contribución de aguas residuales debe ser generada hasta por 8 contribuyentes permanentes, y demás aspectos aquí mencionados, sin embargo, el otorgamiento del permiso está sujeto a la evaluación jurídica integral de la documentación, al análisis de compatibilidad de uso del suelo, y los demás que el profesional asignado determine"**

La existencia del acto administrativo está ligada al momento en que la voluntad de la Administración se manifiesta a través de una decisión. El acto administrativo existe, tal como lo señala la doctrina, desde el momento en que es producido por la Administración, y en sí mismo lleva envuelta la prerrogativa de producir efectos jurídicos, es decir, de ser eficaz. De igual manera, la existencia del acto administrativo está ligada a su vigencia, la cual se da por regla general desde el momento mismo de su expedición, condicionada, claro está, a la publicación o notificación del acto, según sea de carácter general o individual.

El Consejo de Estado ha expresado su criterio en reiteradas oportunidades en cuanto que el acto administrativo existe desde que se expide, y su eficacia está condicionada a su publicación o notificación. A juicio de la Corte Constitucional es aceptable el criterio mencionado, según el cual los actos administrativos existen desde el momento en que se profieren, y su validez y eficacia están condicionadas a la publicación o notificación, según se trate de un acto de carácter general, impersonal y abstracto, o de un acto de carácter particular, personal y concreto.

Así mismo, el acto administrativo puede ser inexistente, y se distingue del acto viciado de nulidad, que, aunque tiene plena existencia jurídica, solamente desaparece mediante la declaración de nulidad por parte de la jurisdicción contencioso-administrativa.

ARMENIA QUINDIO

"POR MEDIO DEL CUAL SE OTORGA PERMISO DE VERTIMIENTO DE AGUAS RESIDUALES DOMÉSTICAS PARA EL PREDIO 1) LOTE LA HERRADURA UBICADO EN LA VEREDA ARGENTINA DEL MUNICIPIO DE LA TEBAIDA (Q,) Y SE ADOPTAN OTRAS DISPOSICIONES"

En esta forma, el acto administrativo tiene carácter ejecutorio, produce sus efectos jurídicos una vez cumplidos los requisitos de publicación o notificación, lo cual faculta a la Administración a cumplirlo o a hacerlo cumplir.

La fuerza ejecutoria de los actos administrativos, es decir, su ejecutividad, depende entonces de dos aspectos fundamentales: la presunción de legalidad del acto administrativo, siempre que no haya sido desvirtuada, y su firmeza, que se obtiene según el artículo 62 del Decreto 01 de 1984, cuando contra los actos administrativos no proceda ningún recurso, o los recursos interpuestos se hayan decidido, o no se interpongan recursos o se renuncie expresamente a ellos, o cuando haya lugar a la perención, o se acepten los desistimientos¹.

El profesor Jorge Olivera Toro considera que las condiciones de ejecutoriedad de los actos administrativos son:

- "a) La existencia de un acto administrativo;*
- b) Que ese acto sea perfecto;*
- c) Que tenga condiciones de exigibilidad, es decir, que sea capaz de producir efectos jurídicos, que sea ejecutivo, y*
- d) Que ordene positiva o negativamente al particular y éste no lo acate voluntariamente.*

Los fundamentos de la ejecutoriedad del acto administrativo son de carácter político y jurídico.

El primero deriva de la urgencia de la satisfacción de las necesidades sociales que la administración debe atender, las cuales no permiten demora de ninguna naturaleza. Los intereses generales no pueden tener obstáculo o retraso en su satisfacción.

El segundo de los fundamentos, o sea el jurídico, radica en la presunción de legitimidad que tiene el acto administrativo, presunción "juris tantum", o sea, que admite prueba en contrario⁶

Es necesario resaltar que el predio se adquirió para un fin principal destinado a las actividades distintas a la explotación agrícola tal y como se menciona en líneas atrás.

Que con todo lo anterior tenemos que en el predio tiene una vivienda en construcción, donde se encuentra construido un sistema de tratamiento de aguas residuales domésticas, que se va a implementar para mitigar los posibles impactos que llegaría a generar la actividad doméstica en la vivienda, la competencia de esta subdirección está dada únicamente para determinar la viabilidad del sistema de tratamiento de aguas residuales que se puedan generar; pero no para autorizar o negar construcciones, pues eso corresponde a otras autoridades, y es en este sentido que esta Subdirección amparada en lo manifestado por la corte constitucional, podrá definir sobre el otorgamiento o negación

¹Honorable Corte Constitucional - Sentencia C069-95.

⁶ OLIVERA TORO, Jorge. Manual de Derecho Administrativo. Ed. Porrúa, México, 1976, pág. 190.



ARMENIA QUINDIO

"POR MEDIO DEL CUAL SE OTORGA PERMISO DE VERTIMIENTO DE AGUAS RESIDUALES DOMÉSTICAS PARA EL PREDIO 1) LOTE LA HERRADURA UBICADO EN LA VEREDA ARGENTINA DEL MUNICIPIO DE LA TEBAIDA (Q.) Y SE ADOPTAN OTRAS DISPOSICIONES"

del permiso de vertimientos; con todo lo anterior la Subdirección de Regulación y Control Ambiental de la CRQ, decidirá de fondo a la solicitud, lo cual se dispondrá en la parte RESOLUTIVA del presente acto administrativo.

Que, en virtud de lo anterior, se realiza la presente **RESOLUCIÓN DE PERMISO DE VERTIMIENTOS**, por medio de la cual se toma una decisión de fondo a una solicitud, tal como lo establece el numeral 6 del artículo 2.2.3.3.5.5 de la sección 5 del Decreto 1076 de 2015 (decreto 3930 de 2010).

CONSIDERACIONES JURÍDICAS

Que el artículo 79 de la Carta Política indica que: *"Todas las personas tienen derecho a gozar de un ambiente sano. La Ley garantizará la participación de la comunidad en las decisiones que puedan afectarlo"*.

Es deber del Estado proteger la diversidad e integridad del ambiente, conservar las áreas de especial importancia ecológica y fomentar la educación para el logro de estos fines."

Que el artículo 80 ibídem, establece que: *"El Estado planificará el manejo y aprovechamiento de los recursos naturales, para garantizar su desarrollo sostenible, su Conservación, restauración o sustitución..."*

Que el artículo 132 ibídem, establece en lo relativo al uso, conservación y preservación de las aguas que: *"Sin permiso, no se podrán alterar los cauces, ni el régimen y la calidad de las aguas, ni intervenir su uso legítimo."*

Que el artículo 2.2.3.2.20.5 de la sección 20 del Decreto 1076 de 2015, modificado por el Decreto 50 de 2018 (Decreto 1541 de 1978, en el artículo 211), establece: *"Se prohíbe verter, sin tratamiento, residuos sólidos, líquidos o gaseoso, que puedan contaminar o eutroficar las aguas, causar daño o poner en peligro la salud humana o el normal desarrollo de la flora o fauna, o impedir u obstaculizar su empleo para otros usos."*

El grado de tratamiento para cada tipo de vertimiento dependerá de la destinación e los tramos o cuerpo de aguas, de los efectos para la salud y de las implicaciones ecológicas y económicas."

El artículo 2.2.3.3.5.7 de la sección 5 del decreto 1076 de 2015, (Decreto 3930 de 2010, en su Artículo 47) en su tenor literal dispone:

*"La autoridad ambiental competente, con fundamento en la clasificación de aguas, en la evaluación de la información aportada por el solicitante, en los hechos y circunstancias deducidos de las visitas técnicas practicadas y en el informe técnico, otorgará o negará el permiso de vertimiento mediante resolución.
El permiso de vertimiento se otorgará por un término no mayor a diez (10) años."*

Que el artículo 2.2.3.3.5.1 de la sección en mención de la citada norma establece: **"Toda persona natural o jurídica cuya actividad o servicio genere vertimientos a las aguas superficiales, marinas, o al suelo, deberá solicitar y tramitar ante la autoridad ambiental competente, el respectivo permiso de vertimientos"**. (Artículo 42 Decreto 3930 de 2010)

Que el Artículo 2.2.3.3.5.2, ibidem, modificado por el Decreto 50 de 2018, señala los requisitos que se deben allegar para obtener un permiso de vertimientos ante la autoridad

ARMENIA QUINDIO

"POR MEDIO DEL CUAL SE OTORGA PERMISO DE VERTIMIENTO DE AGUAS RESIDUALES DOMÉSTICAS PARA EL PREDIO 1) LOTE LA HERRADURA UBICADO EN LA VEREDA ARGENTINA DEL MUNICIPIO DE LA TEBAIDA (Q.) Y SE ADOPTAN OTRAS DISPOSICIONES"

ambiental, así como los artículos 2.2.3.3.5.3, modificado por el Decreto 50 de 2018 y 2.2.3.3.5.4, aclaran e indican los requisitos dependiendo del tipo de actividad.

En el Artículo 2.2.3.3.5.5 de la citada norma, indica cual es el procedimiento que se debe seguir para la obtención del permiso de vertimientos.

Que la protección al medio ambiente corresponde a uno de los más importantes cometidos estatales, es deber del Estado garantizar a las generaciones futuras la conservación del ambiente y la preservación de los recursos naturales.

Que en virtud de lo anterior y hechas las anteriores consideraciones de orden jurídico, acogiendo lo establecido en el Concepto Técnico y Ambiental CPTV-055-2023 del día 03 de marzo de 2023, el ingeniero civil concluye que **"La documentación técnica presentada se ajusta a los lineamientos técnicos establecidos en la Resolución No. 0330 de 2017, para el predio 1) LOTE LA "HERRADURA" ubicado en la vereda ARGENTINA del municipio de LA TEBAIDA (Q), identificado con matrícula inmobiliaria N° 280-133803 y ficha catastral N° 63401000100030171000", lo anterior teniendo como base la capacidad de las unidades del STARD a instalar en el predio, para lo cual la contribución de aguas residuales debe ser generada hasta por 8 contribuyentes permanentes, y demás aspectos aquí mencionados, sin embargo, el otorgamiento del permiso está sujeto a la evaluación jurídica integral de la documentación, al análisis de compatibilidad de uso del suelo, y los demás que el profesional asignado determine"**, la cual soporta la estructura, modelo y diseños del sistema de tratamiento de aguas residuales; analizados los títulos que representan la propiedad y las situaciones jurídicas de acuerdo con la ubicación del predio, procede la Subdirección de Regulación y Control Ambiental a decidir.

Que la presente Resolución resuelve sobre la aprobación única y exclusivamente del permiso de vertimientos de aguas residuales domesticas que pueden generarse por la vivienda en construcción en el predio objeto de solicitud, en procura por que el sistema este construido bajo los parámetros ambientales y no se genere una contaminación o riesgo ambiental, dando así un buen manejo a las aguas residuales generadas por la vivienda ; dejando claridad que conforme a los actos destinados a la Construcción, edificación, parcelación o cualquier acto de urbanización son competencia de otras autoridades, lo que hace que los tipos de tramites sean diferentes. Por tanto, esta Subdirección entra a definir el trámite administrativo relativo al permiso de vertimientos para el **1) LOTE LA "HERRADURA"** ubicado en la vereda **ARGENTINA** del municipio de **LA TEBAIDA (Q)**, identificado con matrícula inmobiliaria N° **280-133803** y ficha catastral N° **63401000100030171000**, copropiedad de la señora. **GLORIA INES DEL SOCORRO BOTERO RAMIREZ** identificada con cédula de ciudadanía N° **41902529**, según los documentos que soportan la propiedad, los cuales reposan en el expediente contentivo de la solicitud, para lo cual se dispondrá en la parte resolutive del presente acto administrativo.

Que de conformidad con el procedimiento para la obtención del permiso de vertimientos determinado en el numeral 5 del artículo 2.2.3.3.5.5 de la sección 5 del Decreto 1076 de 2015 (artículo 45 del decreto 3930 de 2010), modificado por el Decreto 50 de 2018, se profirió Auto de Tramite con radicado No. **SRCA-ATV-163-15-05-2023** que declara reunida toda la información para decidir.





ARMENIA QUINDIO

"POR MEDIO DEL CUAL SE OTORGA PERMISO DE VERTIMIENTO DE AGUAS RESIDUALES DOMÉSTICAS PARA EL PREDIO 1) LOTE LA HERRADURA UBICADO EN LA VEREDA ARGENTINA DEL MUNICIPIO DE LA TEBAIDA (Q.) Y SE ADOPTAN OTRAS DISPOSICIONES"

La Corporación Autónoma Regional del Quindío – CRQ, en virtud del artículo 9 de la Ley 1437 de 2011, la cual establece las prohibiciones de las autoridades, indicando en el numeral 4: "Exigir constancias, certificaciones o documentos que reposen en la respectiva Entidad". De igual manera, el artículo noveno del Decreto 019 de 2012 "Ley Antitrámites", trata sobre la prohibición de exigir documentos que reposan en la entidad señalando: "Cuando se esté adelantando un trámite ante la administración, se prohíbe exigir actos administrativos, constancias, certificaciones o documentos que ya reposen en la entidad ante la cual se está tramitando la respectiva actuación (...)" y de los principios de eficacia y economía que rigen las actuaciones administrativas, el primero propende porque las autoridades busquen que los procedimientos logren su finalidad, y para el efecto, deberán remover de oficio los obstáculos puramente formales, entre otros y el segundo tiene por finalidad que las autoridades procedan con austeridad y eficacia, optimizando el uso del tiempo y de los demás recursos, procurando el más alto nivel de calidad en las actuaciones y la protección de los derechos de las personas. En concordancia con el Decreto 2106 de 2019 "Por el cual se dictan normas para simplificar, suprimir y reformar trámites, procesos y procedimientos innecesarios existentes en la administración pública"

Que la Resolución 2169 del 12 de diciembre de 2016, modificada por la Resolución 066 del 16 de enero de 2017, y a su vez modificada por la Resolución 081 del 18 de enero de 2017, modificada por la Resolución 1035 del 03 de mayo de 2019 y esta última modificada por la Resolución 1861 del 14 de septiembre de 2020, emanadas de la Dirección General de la Corporación Autónoma Regional del Quindío emanadas de la Dirección General de la Corporación Autónoma Regional del Quindío, asignó a la Subdirección de Regulación y Control Ambiental de la Corporación Autónoma Regional del Quindío, la función de otorgar permisos, concesiones, autorizaciones y licencias ambientales requeridas por la ley para el uso, aprovechamiento o movilización de los recursos naturales o para el desarrollo de actividades que afecten o puedan afectar el medio ambiente; por lo tanto es competente para expedir el presente acto administrativo.

Que con base en la revisión de avances y el conocimiento del aumento progresivo de ingreso de solicitudes de permisos, licencias, concesiones y demás trámites ambientales, el Director General expidió la Resolución 044 del 11 de enero de 2017 "Por medio de la cual se declara la congestión administrativa y se inicia un proceso de descongestión, normalización y atención oportuna de tramites ambientales y procedimientos administrativos en las dependencias de la Corporación Autónoma Regional del Quindío y se dictan otras disposiciones". Esta Resolución ha sido prorrogada mediante la Resolución 3524 del 29 de diciembre de 2017 y a su vez modificada por la resolución 824 de 2018, en consideración a la permanencia de las solicitudes sin resolver de fondo, a pesar de los avances logrados hasta la fecha.

Que en el marco del proceso de descongestión que adelanta la Corporación Autónoma Regional del Quindío, se encuentra para el respectivo impulso procesal, el expediente el **13318-2022** que corresponde al predio **1) LOTE LA "HERRADURA"** ubicado en la vereda **ARGENTINA** del municipio de **LA TEBAIDA (Q)**, identificado con matrícula inmobiliaria N° **280-133803** y ficha catastral N° **63401000100030171000**, encontrándose pendiente de resolverse la solicitud de trámite de permiso de vertimiento.

Que, con fundamento en lo anterior se desarrolla el proceso de descongestión en procura de normalizar trámites y de atención oportuna según la creación de los grupos internos y la asignación de personal contratista.

Que, por tanto, el Subdirector de Regulación y Control Ambiental de la Corporación Autónoma Regional del Quindío CRQ, en uso de sus atribuciones y en mérito de lo expuesto,

Protegiendo el patrimonio

ARMENIA QUINDIO

"POR MEDIO DEL CUAL SE OTORGA PERMISO DE VERTIMIENTO DE AGUAS RESIDUALES DOMÉSTICAS PARA EL PREDIO 1) LOTE LA HERRADURA UBICADO EN LA VEREDA ARGENTINA DEL MUNICIPIO DE LA TEBaida (Q,) Y SE ADOPTAN OTRAS DISPOSICIONES"

RESUELVE

ARTÍCULO PRIMERO: OTORGAR PERMISO DE VERTIMIENTO DE AGUAS RESIDUALES DOMÉSTICAS PARA UNA VIVIENDA CAMPESINA EN CONSTRUCCION EN EL PREDIO DENOMINADO 1) LOTE LA "HERRADURA" UBICADO EN LA VEREDA ARGENTINA DEL MUNICIPIO DE LA TEBaida (Q), sin perjuicio de las funciones y atribuciones que le corresponde ejercer al Ente Territorial de conformidad con la Ley 388 de 1997 y EOT (el esquema, Plan Básico, plan de Ordenamiento Territorial) del municipio de LA TEBaida (Q), y demás normas que lo ajusten, con el fin de evitar afectaciones al recurso suelo y aguas subterráneas, a la señora **GLORIA INES DEL SOCORRO BOTERO RAMIREZ** identificada con cédula de ciudadanía N° **41902529** quien actúa en calidad de **COPROPIETARIA** del predio denominado **1) LOTE LA "HERRADURA"** ubicado en la vereda **ARGENTINA** del municipio de **LA TEBaida (Q)**, identificado con matrícula inmobiliaria N° **280-133803** y ficha catastral N° **63401000100030171000**, acorde con la información que presenta el siguiente cuadro:

ASPECTOS TÉCNICOS Y AMBIENTALES GENERALES

| INFORMACIÓN GENERAL DEL VERTIMIENTO | |
|---|---|
| Nombre del predio o proyecto | LOTE "LA HERRADURA" |
| Localización del predio o proyecto | Vereda ARGENTINA, municipio de LA TEBaida, QUINDIO |
| Ubicación del vertimiento (coordenadas geográficas) | Latitud: 04° 24' 26.37" N Longitud: 75° 47' 09.52" W |
| Código catastral | 63401000100030171000 |
| Matricula Inmobiliaria | 280-133803 |
| Nombre del sistema receptor | Suelo |
| Fuente de abastecimiento de agua | COMITÉ DE CAFETEROS DEL QUINDÍO |
| Cuenca Hidrográfica a la que pertenece | Río La Vieja |
| Tipo de vertimiento (Doméstico / No Domestico) | Doméstico |
| Tipo de actividad que genera el vertimiento (Doméstico / industrial – Comercial o de Servicios) | Residencial |
| Caudal de diseño | 0.0102 l/s |
| Frecuencia de la descarga | 30 días/mes |
| Tiempo de la descarga | 18 horas/día |
| Tipo de flujo de la descarga | Intermitente |
| Disposición final propuesta | Pozo de Absorción |
| Área de infiltración | 21.21 m ² |

PARÁGRAFO 1: Se otorga el permiso de vertimientos de aguas residuales domésticas por un término de cinco (05) años, contados a partir de la ejecutoria de la presente actuación, según lo dispuesto por esta Subdirección en la Resolución 413 del 24 de marzo del año 2015, término que se fijó según lo preceptuado por el artículo 2.2.3.3.5.7 de la sección 5 del Decreto 1076 de 2015 (art. 47 Decreto 3930 de 2010).

Protegiendo el patrimonio ambiental y más cerca al ciudadano



ARMENIA QUINDIO

"POR MEDIO DEL CUAL SE OTORGA PERMISO DE VERTIMIENTO DE AGUAS RESIDUALES DOMÉSTICAS PARA EL PREDIO 1) LOTE LA HERRADURA UBICADO EN LA VEREDA ARGENTINA DEL MUNICIPIO DE LA TEBAIDA (Q,) Y SE ADOPTAN OTRAS DISPOSICIONES"

PARÁGRAFO 2: La Corporación Autónoma Regional del Quindío, **efectuará DOS (02) visitas de Control y Seguimiento al sistema de tratamiento establecido**, durante la vigencia del permiso, para lo cual deberá permitir el ingreso, cuando la autoridad ambiental lo requiera, esto con el fin de realizar las labores de seguimiento y control al permiso otorgado.

El permisionario deberá cancelar en la Tesorería de la CORPORACIÓN AUTÓNOMA REGIONAL DEL QUINDÍO C.R.Q., los servicios de visitas de seguimiento ambiental de conformidad con el artículo 96 de la Ley 633 de 2000 y de acuerdo con la Resolución de Bienes y Servicios vigente de la Entidad.

PARÁGRAFO 3: El usuario deberá adelantar ante la Corporación la Renovación del permiso de vertimientos mediante solicitud por escrito, **dentro del primer trimestre del último año de vigencia del permiso de vertimientos que hoy se otorga**, de acuerdo al artículo 2.2.3.3.5.10 de la sección 5 del decreto 1076 de 2015 (50 del Decreto 3930 de 2010).

PARÁGRAFO 4: El presente permiso de vertimientos, **NO CONSTITUYE NI DEBE INTERPRETARSE QUE ES UNA AUTORIZACIÓN PARA CONSTRUIR; CON EL MISMO NO SE ESTÁ LEGALIZANDO, NI VIABILIZANDO NINGUNA ACTUACIÓN URBANÍSTICA;** además este no exime al peticionario, ni al ente territorial en caso de requerir Licencia Ambiental. En todo caso el presente permiso de vertimientos **NO CONSTITUYE** una Licencia ambiental, ni una licencia de construcción, ni una licencia de parcelación, ni una licencia urbanística, ni ningún otro permiso que no esté contemplado dentro de la presente resolución.

ARTÍCULO SEGUNDO: CUANDO HAYA CAMBIO DE TITULARIDAD del predio sobre el cual se otorgó el Permiso de vertimientos, se deberá informar de manera **INMEDIATA** a la Autoridad Ambiental, allegando el certificado de tradición del predio y la solicitud, cambio que será objeto de cobro, para lo cual deberá cancelar en la Tesorería de la CORPORACIÓN AUTÓNOMA REGIONAL DEL QUINDÍO C.R.Q., de acuerdo con la Resolución de Bienes y Servicios vigente de la Entidad.

En el evento que no se reporte dicho cambio de titularidad ante la Corporación Autónoma Regional del Quindío, la Autoridad Ambiental podrá iniciar las acciones enmarcadas y sanciones a que haya lugar.

ARTÍCULO TERCERO: ACOGER el sistema de tratamiento de aguas residuales domésticas que fue presentado en las memorias de la solicitud el cual se encuentra construido en el predio **1) LOTE LA "HERRADURA"** ubicado en la vereda **ARGENTINA** del municipio de **LA TEBAIDA (Q)**, identificado con matrícula inmobiliaria N° **280-133803** y ficha catastral N° **63401000100030171000**, el cual es efectivo para tratar las aguas residuales con una contribución hasta por cinco (5) contribuyentes permanentes.

7.1. SISTEMA PROPUESTO PARA EL MANEJO DE AGUAS RESIDUALES

Según la documentación técnica aportada, las Aguas Residuales Domésticas (ARD) generadas en el predio contentivo de la solicitud de permiso de vertimiento se conducirán a un Sistema de Tratamiento de Aguas Residuales Domésticas (STARD) de tipo convencional, construido en material, compuesto por una (1) Trampa de Grasas, un (1) Tanque Séptico y un (1) Filtro Anaerobio de Flujo

Protegiendo el patrimonio ambiental y más cerca al ciudadano

ARMENIA QUINDIO

"POR MEDIO DEL CUAL SE OTORGA PERMISO DE VERTIMIENTO DE AGUAS RESIDUALES DOMÉSTICAS PARA EL PREDIO 1) LOTE LA HERRADURA UBICADO EN LA VEREDA ARGENTINA DEL MUNICIPIO DE LA TEBAIDA (Q,) Y SE ADOPTAN OTRAS DISPOSICIONES"

Ascendente. Para la disposición final de las aguas tratadas, se propone la construcción de un (1) Pozo de Absorción.

Trampa de Grasas: Para el pre tratamiento de las Aguas Residuales Domésticas generadas en el predio contentivo de la solicitud de permiso de vertimiento, se propone la construcción de una (1) Trampa de Grasas en material de 240 litros de capacidad, con las siguientes dimensiones: Largo = 1.20 m, Ancho = 0.40 m, Altura Útil = 0.50 m.

Tanque Séptico: Para el tratamiento de las Aguas Residuales Domésticas generadas en el predio contentivo de la solicitud de permiso de vertimiento, se propone la construcción de un (1) Tanque Séptico en material de 2740 litros de capacidad, con las siguientes dimensiones: L1 = 1.30 m, L2 = 0.70 m, Ancho = 1.00 m, Altura Útil = 1.37 m.

Filtro Anaerobio de Flujo Ascendente: Para el pos tratamiento de las Aguas Residuales Domésticas generadas en el predio contentivo de la solicitud de permiso de vertimiento, se propone la construcción de un (1) Filtro Anaerobio de Flujo Ascendente en material de 350 litros de capacidad, con las siguientes dimensiones: Largo = 0.70 m, Ancho = 1.00 m, Altura Útil = 0.50 m.

Disposición final del efluente: En el ensayo de infiltración realizado, se obtuvo una tasa de percolación promedio de 12.00 minutos por pulgada, por lo que para el cálculo del área de absorción requerida se utilizó una tasa de absorción de 2.64 m²/persona. A partir de la población de diseño y la tasa de absorción utilizada, se obtuvo un área de infiltración requerida de 21.12 m². Para la disposición final de las aguas tratadas, se propone la construcción de un (1) Pozo de Absorción de 2.50 metros de diámetro y 2.70 metros de altura útil (desde la cota batea de la tubería de entrada hasta el fondo del pozo). Este sistema de disposición final dispone de un área de infiltración de 21.21 m², por lo que tiene la capacidad suficiente para recibir las Aguas Residuales Domésticas generadas en el predio por la población de diseño.




Imagen 4. Diagrama del sistema de tratamiento de aguas residuales domésticas



ARMENIA QUINDIO

"POR MEDIO DEL CUAL SE OTORGA PERMISO DE VERTIMIENTO DE AGUAS RESIDUALES DOMÉSTICAS PARA EL PREDIO 1) LOTE LA HERRADURA UBICADO EN LA VEREDA ARGENTINA DEL MUNICIPIO DE LA TEBAIDA (Q.) Y SE ADOPTAN OTRAS DISPOSICIONES"

PARAGRAFO 1: El permiso de vertimientos que se otorga, es únicamente **PARA EL TRATAMIENTO DE LAS AGUAS RESIDUALES DE TIPO DOMÉSTICO (IMPLEMENTACIÓN DE UNA SOLUCIÓN INDIVIDUAL DE SANEAMIENTO) QUE SE GENERARÍAN COMO RESULTADO DE LA ACTIVIDAD DOMESTICA POR LA VIVIENDA.** Sin embargo es importante advertir que las Autoridades Municipales son las encargadas, según Ley 388 de 1997 y demás normas concordantes y aplicable al caso, de la planificación y administración del territorio, y por lo tanto son quien regulan los usos o actividades que se puedan desarrollar dentro del área de su jurisdicción, en concordancia con las Determinantes Ambientales definidas y concertadas con La Corporación Autónoma Regional del Quindío, las cuales en todo caso deben ser tenidas en cuenta por el ente territorial al momento de realizar autorizaciones constructivas, urbanísticas y/o de desarrollo, por ser normas de especial importancia al momento de aprobar estas ejecuciones en el territorio, a fin de que el desarrollo se efectúe de manera Sostenible. Así mismo, las obras que se deban ejecutar para el desarrollo de dichas actividades deberán ser autorizadas por la entidad competente mediante el trámite y expedición de las respectivas licencias, según Decreto 1469 de 2010 y demás normas concordantes y aplicables al caso en particular. De acuerdo a lo anterior el presente permiso no genera Autorización para realizar actividades urbanísticas de ningún tipo, pues su contenido es reflejo del estudio de una solicitud de permiso de vertimientos, en la cual se verifica la mitigación de los posibles impactos ambientales que se puedan llegar a generar por el desarrollo de la actividad pretendida en el predio.

PARAGRAFO 2: En caso de requerirse otras autorizaciones, licencias o permisos ambientales para la ejecución de las actividades a desarrollar, el responsable del permiso deberá tramitarlas ante la Autoridad Ambiental, de igual forma el Ente territorial deberá verificar el cumplimiento de la normativa ambiental y exigir el cumplimiento de la misma, de lo contrario podrá verse inmersa en procesos de investigación sancionatoria ambiental (ley 1333 de 2009).

ARTÍCULO CUARTO: El permiso de vertimientos que se otorga mediante la presente resolución, conlleva la imposición de condiciones y obligaciones la señora. **GLORIA INES DEL SOCORRO BOTERO RAMIREZ** identificada con cédula de ciudadanía N° **41902529**, quien ostenta la calidad de **COPROPIETARIA** del predio denominado **1) LOTE LA "HERRADURA"** ubicado en la vereda **ARGENTINA** del municipio de **LA TEBAIDA (Q.)**, identificado con matrícula inmobiliaria N° **2.80-133803**, para que cumpla con lo siguiente:

- Informar a la Corporación Autónoma Regional Del Quindío, cuando el sistema este construido.
- La adecuada remoción de carga contaminante por parte de los sistemas sépticos, es efectiva cuando además de estar adecuadamente instalados, el número de contribuyentes no supera la capacidad instalada, se separan

adecuadamente las grasas y las aguas lluvias, las aguas residuales a tratar son de origen estrictamente doméstico y se realizan los mantenimientos preventivos como corresponde.

- Es indispensable tener presente que una ocupación de la vivienda superior a las personas establecidas, así sea temporal, puede implicar ineficiencias en el tratamiento del agua residual que se traducen en remociones de carga contaminante inferiores a las establecidas por la normativa ambiental vigente (Resolución 631 de 2015).

Protegiendo el patrimonio

ARMENIA QUINDIO

"POR MEDIO DEL CUAL SE OTORGA PERMISO DE VERTIMIENTO DE AGUAS RESIDUALES DOMÉSTICAS PARA EL PREDIO 1) LOTE LA HERRADURA UBICADO EN LA VEREDA ARGENTINA DEL MUNICIPIO DE LA TEBAIDA (Q,) Y SE ADOPTAN OTRAS DISPOSICIONES"


- Cumplir las disposiciones técnicas y legales relativas a la ubicación del sistema de tratamiento y disposición final de aguas residuales, de acuerdo a lo establecido por el Reglamento Técnico para el Sector de Agua Potable y Saneamiento Básico, RAS, adoptado mediante Resolución 0330 de 2017; al Decreto 1076 de 2015 (compiló el Decreto 3930 de 2010 (MAVDT), modificado por el Decreto 50 de 2018 y demás normas vigentes aplicables. Localizar en terrenos con pendientes significativas, pueden presentarse eventos de remociones en masa que conllevan problemas de funcionamiento, colapso del sistema y los respectivos riesgos ambientales.
- La distancia mínima de cualquier punto de la infiltración a viviendas, tuberías de agua, pozos de abastecimiento, cursos de aguas superficiales (quebradas, ríos, etc.) y cualquier árbol, serán de 5, 15, 30, 30 y 3 metros respectivamente.
- Si se va a realizar algún tipo de modificación en calidad o cantidad del vertimiento, y/o adición a los sistemas de tratamiento de aguas residuales propuestos en las memorias técnicas, como así mismo la construcción de más sistemas de tratamiento, se debe informar a la Corporación Autónoma regional del Quindío para realizar las adecuaciones y modificación técnicas y jurídicas al permiso de vertimientos otorgado.
- El sistema de tratamiento debe corresponder al diseño propuesto y aquí avalado y cumplir con las indicaciones técnicas correspondientes.
- En cualquier caso, el vertimiento de las aguas residuales no se debe realizar sin el tratamiento de las mismas antes de la disposición final.

PARÁGRAFO 1: el sistema con el que se pretende tratar las aguas residuales de tipo domestico debe estar bajo las condiciones y recomendaciones establecidas en los manuales de instalación y es responsabilidad del fabricante y/o constructor.

Para el caso de la limpieza y los mantenimientos, estos deberán ser realizados por personas naturales o jurídicas idóneas, **debidamente registradas ante la CRQ** para lo cual deberán certificar dicha labor al usuario.

ARTÍCULO QUINTO: INFORMAR. a la señora. **GLORIA INES DEL SOCORRO BOTERO RAMIREZ** identificada con cédula de ciudadanía N° **41902529**, quien actúa en calidad de **COPROPIETARIA** del predio denominado **1) LOTE LA "HERRADURA"** ubicado en la vereda **ARGENTINA** del municipio de **LA TEBAIDA (Q)**, identificado con matrícula inmobiliaria N° **280-133803** y ficha catastral N° **63401000100030171000**, que de requerirse ajustes, modificaciones o cambios al diseño del sistema de tratamiento presentado, deberá solicitar la modificación del permiso de acuerdo artículo 49 del Decreto 3930 de 2010, de igual manera es importante tener presente que si se llegara a cambiar la dirección de correspondencia aportada por el usuario dentro del Formulario Único de Solicitud de Permiso de Vertimiento, el peticionario deberá actualizar la dirección ante la entidad por medio de un oficio remisorio, así mismo si hay un cambio de propietario del predio objeto de solicitud, se deberá allegar la información de actualización dentro del trámite para el debido proceso.


Firma manuscrita



ARMENIA QUINDIO

"POR MEDIO DEL CUAL SE OTORGA PERMISO DE VERTIMIENTO DE AGUAS RESIDUALES DOMÉSTICAS PARA EL PREDIO 1) LOTE LA HERRADURA UBICADO EN LA VEREDA ARGENTINA DEL MUNICIPIO DE LA TEBAIDA (Q.) Y SE ADOPTAN OTRAS DISPOSICIONES"

ARTÍCULO SEXTO: INFORMAR del presente acto administrativo al funcionario encargado del control y seguimiento a permisos otorgados de la Subdirección de Regulación y Control Ambiental de la C.R.Q., para su conocimiento e inclusión en el programa de Control y Seguimiento.

ARTÍCULO SEPTIMO: El incumplimiento de las obligaciones contenidas en la presente resolución podrá dar lugar a la aplicación de las sanciones que determina la ley 1333 de 2009, sin perjuicio de las penales o civiles a que haya lugar, al igual que la violación de las normas sobre protección ambiental o sobre manejo de los recursos naturales.

ARTÍCULO OCTAVO: No es permisible la cesión total o parcial de los permisos otorgados, a otras personas sin previa autorización de la Corporación Autónoma Regional del Quindío, quién podrá negarla por motivos de utilidad pública.

ARTÍCULO NOVENO: Cuando quiera que se presenten modificaciones o cambios en las condiciones bajo las cuales se otorgó el permiso, el usuario deberá dar aviso de inmediato

y por escrito a la Corporación Autónoma Regional del Quindío y solicitar la modificación del permiso, indicando en qué consiste la modificación o cambio y anexando la información pertinente.

ARTÍCULO DÉCIMO: Este permiso queda sujeto a la reglamentación que expidan los Ministerios de Ambiente y Desarrollo Sostenible y Ministerio de Vivienda, Ciudad y Territorio, a los parámetros y los límites máximos permisibles de los vertimientos a las aguas superficiales, marinas, a los sistemas de alcantarillado público y al suelo.

ARTÍCULO DÉCIMO PRIMERO: De conformidad con el artículo 2.2.3.3.5.11 de la sección 5 del decreto 1076 de 2015, (artículo 51 del Decreto 3930 de 2010), la Corporación Autónoma Regional del Quindío, en caso de considerarlo pertinente, podrá revisar en cualquier momento el presente permiso y de ser el caso ajustarse, de conformidad con lo dispuesto en el Plan de Ordenamiento del Recurso Hídrico y/o en la reglamentación de vertimientos que se expide para la cuenca o fuente hídrica en la cual se encuentra localizado el vertimiento.

ARTÍCULO DÉCIMO SEGUNDO: NOTIFIQUESE – para todos sus efectos la presente decisión a la señora **GLORIA INES DEL SOCORRO BOTERO RAMIREZ** identificada con cédula de ciudadanía N° **41902529**, quien ostenta la calidad de **COPROPIETARIA** del predio denominado **1) LOTE LA "HERRADURA"** ubicado en la vereda **ARGENTINA** del municipio de **LA TEBAIDA (Q)**, identificado con matrícula inmobiliaria N° **280-133803** y ficha catastral N° **63401000100030171000**, de no ser posible la notificación personal, se hará en los términos estipulados en el Código de Procedimiento Administrativo y de lo Contencioso Administrativo (NOTIFICACION POR AVISO).

ARTÍCULO DÉCIMO TERCERO: El encabezado y la parte Resolutiva de la presente Resolución, deberá ser publicada en el boletín ambiental de la C.R.Q., a costa del interesado, de conformidad con los Artículos 70 y 37 de la Ley 99 de 1993.

Protegiendo el patrimonio

RESOLUCIÓN No.1135 DEL 15 DE MAYO DE 2023
ARMENIA QUINDIO

"POR MEDIO DEL CUAL SE OTORGA PERMISO DE VERTIMIENTO DE AGUAS RESIDUALES DOMÉSTICAS PARA EL PREDIO 1) LOTE LA HERRADURA UBICADO EN LA VEREDA ARGENTINA DEL MUNICIPIO DE LA TEBADA (Q,) Y SE ADOPTAN OTRAS DISPOSICIONES"


ARTÍCULO DÉCIMO CUARTO: La presente Resolución rige a partir de la fecha de ejecutoria, de conformidad con el artículo 87 del Código de Procedimiento Administrativo y de lo Contencioso Administrativo, (Ley 1437 de 2011).


ARTÍCULO DÉCIMO QUINTO: Contra el presente acto administrativo procede únicamente el recurso de reposición, el cual debe interponerse ante el funcionario que profirió el acto y deberá ser interpuesto por el solicitante o apoderado debidamente constituido, dentro de los diez (10) días siguientes a la notificación, tal como lo dispone la ley 1437 del 2011.

ARTICULO DECIMO SEXTO: El responsable del proyecto deberá dar estricto cumplimiento al permiso aprobado y cada una de las especificaciones técnicas señaladas en el concepto técnico.

NOTIFÍQUESE, PUBLÍQUESE Y CÚMPLASE


CARLOS ARIEL TRUKE OSPINA
Subdirector de Regulación y Control Ambiental


Paola Andrea Orozco R.
Abogada SRCA-CRQ


María Elena Ramírez Salazar
Profesional Especializado grado 6


Juan Sebastián
Sebastián Martínez
Ingeniera Civil SRCA-CRQ