



SUBDIRECCIÓN DE REGULACIÓN Y CONTROL AMBIENTAL

AUTO DE INICIACIÓN DE TRÁMITE DE PERMISO DE VERTIMIENTO

SRCA-AITY- 390-07-2023

ARMENIA, QUINDÍO. CUATRO (04) DE JULIO DE DOS MIL VEINTITRES (2023)

LA SUBDIRECCIÓN DE REGULACIÓN Y CONTROL AMBIENTAL DE LA CORPORACIÓN AUTÓNOMA REGIONAL DEL QUINDÍO, en uso de sus atribuciones legales contenidas en la Ley General Ambiental de Colombia, el Código de Procedimiento Administrativo y de lo Contencioso Administrativo y la Resolución 2169 del 12 de diciembre de 2016, modificada por la Resolución 066 del 16 de enero de 2017, modificada por la Resolución 081 del 18 de enero de 2017, Resolución 1035 del 03 de mayo de 2019, y esta última fue modificada por la Resolución 1861 del 14 de septiembre de 2020, emanadas de la Dirección General de la Corporación Autónoma Regional del Quindío y

CONSIDERANDO:


Que el Decreto 1541 de 1978 reguló aspectos relacionados con la disposición de vertimientos, en especial en los artículos 211, 212, 218, 219, 220 al 230, 232, 233, 236, 238 y 239.

Que el 26 de mayo de 2015, el Ministerio de Ambiente y Desarrollo Sostenible, expidió el Decreto 1076 de 2015, Capítulo 3, el cual compiló el Decreto 3930 del 25 de octubre de 2010, el cual, a su vez, había derogado el Decreto 1594 de 1984, salvo los artículos 20 y 21, así como también los artículos 193, 213 a 217 y 231 del Decreto 1541 de 1978.

Que el Decreto 1076 de 2015, Capítulo 3, el cual compiló el Decreto 3930 del 25 de octubre de 2010, reglamenta, entre otros aspectos, lo concerniente al ordenamiento del recurso hídrico y los vertimientos.

Que el dieciséis (16) de enero de 2018, el Ministerio de Ambiente y Desarrollo Sostenible – MADS, expidió el Decreto 050 de 2018, por el cual se modifica parcialmente el Decreto 1076 de 2015, Decreto Único Reglamentario del Sector Ambiente y Desarrollo Sostenible en relación con los Consejos Regionales de las Macrocuencas (CARMAC), el Ordenamiento del Recurso Hídrico y Vertimientos y se dictan otras disposiciones.

Que el artículo 2.2.3.3.4.3, del Decreto 1076 de 2015, Capítulo 3, el cual compiló el Decreto 3930 del 25 de octubre de 2010 (artículo 24), modificado por el Decreto 050 de 2018, estableció una serie de prohibiciones, entre ellas realizar vertimientos de





SUBDIRECCIÓN DE REGULACIÓN Y CONTROL AMBIENTAL

AUTO DE INICIACIÓN DE TRÁMITE DE PERMISO DE VERTIMIENTO SRCA-AITV- 390-07-2023

ARMENIA, QUINDÍO. CUATRO (04) DE JULIO DE DOS MIL VEINTITRES (2023)

aguas residuales sin tratamiento previo a cabeceras de fuentes de agua, en acuíferos, en sectores aguas arriba de las bocatomas para agua potable, en un sector que determine la autoridad ambiental o a campo abierto.

Que el artículo 2.2.3.3.4.10, Decreto 1076 de 2015, Capítulo 3, el cual compiló el Decreto 3930 del 25 de octubre de 2010 (artículo 31), consagra: *"Toda edificación, concentración de edificaciones o desarrollo urbanístico, turístico o industrial, localizado fuera del área de cobertura del sistema de alcantarillado público, deberá dotarse de sistemas de recolección y tratamiento de residuos líquidos y deberá contar con el respectivo permiso de vertimiento"*.

Que, a su vez, el artículo 2.2.3.3.5.1, Decreto 1076 de 2015, Capítulo 3, el cual compiló el Decreto 3930 del 25 de octubre de 2010 (artículo 41), manifiesta: *"Toda persona natural o jurídica cuya actividad o servicio genere vertimientos a las aguas superficiales, marinas, o al suelo, deberá solicitar y tramitar ante la autoridad ambiental competente, el respectivo permiso de vertimientos"*.

Que los artículos 2.2.3.3.5.2, 2.2.3.3.5.3 y 2.2.3.3.5.4 del Decreto 1076 de 2015, Capítulo 3, el cual compiló el Decreto 3930 del 25 de octubre de 2010 (Artículos 42, 43 y 44), modificados por el Decreto 050 de 2018 (artículos 6 y 8), establecen los requisitos que se deben aportar para el trámite del permiso de vertimiento.

Que así mismo el artículo 2.2.3.3.5.5 del Decreto 1076 de 2015, Capítulo 3, el cual compiló el Decreto 3930 del 25 de octubre de 2010 (Artículo 45) define procedimientos para adelantar el trámite de permisos de vertimiento.

Que de igual manera la Resolución 1280 de 2010 del Ministerio de Ambiente, Vivienda y Desarrollo Territorial establece la escala tarifaria para el cobro de los servicios de evaluación y seguimiento de las licencias ambientales, permisos, concesiones o autorizaciones y demás instrumentos de manejo y control ambiental para proyectos cuyo valor sea inferior a 2115 SMMV y se adopta la tabla única para la aplicación de los criterios definidos en el sistema y método definido en el artículo 96 de la Ley 633 para la liquidación de la tarifa.

Que con base en lo anterior, la Corporación Autónoma Regional del Quindío, expide Resolución Número 667 de fecha treinta y uno (31) de marzo de dos mil veintitres


2
Protegiendo el patrimonio
ambiental y más cerca
del ciudadano



SUBDIRECCIÓN DE REGULACIÓN Y CONTROL AMBIENTAL

AUTO DE INICIACIÓN DE TRÁMITE DE PERMISO DE VERTIMIENTO

SRCA-AITV- 390-07-2023

ARMENIA, QUINDÍO. CUATRO (04) DE JULIO DE DOS MIL VEINTITRES (2023)

(2023), "Por medio de la cual se adoptan los parámetros y el procedimiento para el cobro de tarifas por concepto de los servicios de evaluación y seguimiento ambiental de las licencias, permisos, concesiones, autorizaciones, demás instrumentos de control y manejo ambiental y se establecen los valores a cobrar por concepto de bienes y servicios que ofrece la Corporación Autónoma Regional del Quindío, para la vigencia 2023.

Que el artículo 70 de la Ley 99 de 1993 determina: Del Trámite de las Peticiones de Intervención: la entidad administrativa competente al recibir una petición para iniciar una actuación administrativa ambiental o al comenzarla de oficio, dictará un acto de iniciación de trámite que notificará y publicará en los términos de los artículos 14 y 15 del Código Contencioso Administrativo y tendrá como interesado a cualquier persona que así lo manifieste, con su correspondiente identificación y dirección domiciliaria.

La Corporación Autónoma Regional del Quindío – CRQ, en virtud del artículo 9 de la Ley 1437 de 2011, la cual establece las prohibiciones de las autoridades, indicando en el numeral 4: "Exigir constancias, certificaciones o documentos que reposen en la respectiva Entidad". De igual manera, el artículo noveno del Decreto 019 de 2012 "Ley Antitrámites", trata sobre la prohibición de exigir documentos que reposan en la entidad señalando: "Cuando se esté adelantando un trámite ante la administración, se prohíbe exigir actos administrativos, constancias, certificaciones o documentos que ya reposen en la entidad ante la cual se está tramitando la respectiva actuación (...)"; y de los principios de eficacia y economía que rigen las actuaciones administrativas, el primero propende porque las autoridades busquen que los procedimientos logren su finalidad, y para el efecto, deberán remover de oficio los obstáculos puramente formales, entre otros y el segundo tiene por finalidad que las autoridades procedan con austeridad y eficacia, optimizando el uso del tiempo y de los demás recursos, procurando el más alto nivel de calidad en las actuaciones y la protección de los derechos de las personas. Lo anterior en concordancia con el Decreto 2106 de 2019, "Por el cual se dictan normas para simplificar, suprimir y reformar tramites, procesos y procedimientos innecesarios existentes en la administración pública".

Que el día veinte (20) de abril de dos mil veintitrés (2023), la señora **MARIA AMANDA ALZATE MURILLO** identificada con cédula de ciudadanía N°





SUBDIRECCIÓN DE REGULACIÓN Y CONTROL AMBIENTAL

AUTO DE INICIACIÓN DE TRÁMITE DE PERMISO DE VERTIMIENTO

SRCA-AITV- 390-07-2023

ARMENIA, QUINDÍO. CUATRO (04) DE JULIO DE DOS MIL VEINTITRES (2023)

41.898.935, quien ostenta la calidad de **REPRESENTANTE LEGAL** de la sociedad **LIMARBA S.A.S** identificada con el Nit N° **901039190-9**, quien ostenta la calidad de **PROPIETARIA** del predio denominado **2) LOTE LAS RAICES DE JUACO 1) LOTE. LA ALZACIA 11** ubicado en la vereda **CALARCA** del Municipio de **CALARCA (Q)**, identificado con matrícula inmobiliaria N° **282-10324** y ficha catastral N° **631300001000000040010000000000**, presento Formato Único Nacional de Solicitud de Permiso de Vertimientos a la **CORPORACIÓN AUTÓNOMA REGIONAL DEL QUINDÍO**, bajo el radicado No. **4418-2023**, con la cual anexó los siguientes documentos:

- Formato único Nacional de permiso de vertimiento (FUN), diligenciado y firmado por la señora **MARIA AMANDA ALZATE MURILLO** identificada con cédula de ciudadanía N° **41.898.935**, quien ostenta la calidad de **REPRESENTANTE LEGAL** de la sociedad **LIMARBA S.A.S** identificada con el Nit N° **901039190-9**, quien ostenta la calidad de **PROPIETARIA** del predio denominado **2) LOTE LAS RAICES DE JUACO 1) LOTE. LA ALZACIA 11** ubicado en la vereda **CALARCA** del Municipio de **CALARCA (Q)**.
- Certificado de tradición del predio denominado **2) LOTE LAS RAICES DE JUACO 1) LOTE. LA ALZACIA 11** ubicado en la vereda **CALARCA** del Municipio de **CALARCA (Q)**, identificado con matrícula inmobiliaria N° **282-10324** expedido por la oficina de registro de instrumentos públicos de Calarcá (Q), el día 18 de abril de 2023.
- Oficio en el cual se relaciona la documentación técnica y jurídica aportada para el trámite de permiso de vertimientos del predio denominado **2) LOTE LAS RAICES DE JUACO 1) LOTE. LA ALZACIA 11** ubicado en la vereda **CALARCA** del Municipio de **CALARCA (Q)**.
- Memorias técnicas diseño de sistema de tratamiento de aguas residuales domésticas del predio denominado **2) LOTE LAS RAICES DE JUACO 1) LOTE. LA ALZACIA 11** ubicado en la vereda **CALARCA** del Municipio de **CALARCA (Q)**, realizado por la ingeniera geógrafa y Ambiental Estefanía Torres Barreto.
- Localización y Coordenadas del predio denominado **2) LOTE LAS RAICES DE JUACO 1) LOTE. LA ALZACIA 11** ubicado en la vereda **CALARCA** del Municipio de **CALARCA (Q)**.





SUBDIRECCIÓN DE REGULACIÓN Y CONTROL AMBIENTAL

AUTO DE INICIACIÓN DE TRÁMITE DE PERMISO DE VERTIMIENTO

SRCA-AITV- 390-07-2023

ARMENIA, QUINDÍO. CUATRO (04) DE JULIO DE DOS MIL VEINTITRES (2023)

- Tratamiento y disposición final de aguas residuales domésticas del predio denominado **2) LOTE LAS RAICES DE JUACO 1) LOTE. LA ALZACIA 11** ubicado en la vereda **CALARCA** del Municipio de **CALARCA (Q)**, realizado por la ingeniera geógrafa y Ambiental Estefanía Torres Barreto.
- Ensayo de permeabilidad del predio denominado **2) LOTE LAS RAICES DE JUACO 1) LOTE. LA ALZACIA 11** ubicado en la vereda **CALARCA** del Municipio de **CALARCA (Q)**, realizado por la ingeniera geógrafa y Ambiental Estefanía Torres Barreto.
- Manual de operación y mantenimiento & plan de cierre y abandono sistemas prefabricados de tratamiento de aguas residuales domésticas del predio denominado **2) LOTE LAS RAICES DE JUACO 1) LOTE. LA ALZACIA 11** ubicado en la vereda **CALARCA** del Municipio de **CALARCA (Q)**, realizado por la ingeniera geógrafa y Ambiental Estefanía Torres Barreto.
- Sistema séptico Domiciliario- Rotoplast del predio denominado **2) LOTE LAS RAICES DE JUACO 1) LOTE. LA ALZACIA 11** ubicado en la vereda **CALARCA** del Municipio de **CALARCA (Q)**.
- Memorias técnicas diseño de sistema de tratamiento de aguas residuales domésticas del predio denominado **2) LOTE LAS RAICES DE JUACO 1) LOTE. LA ALZACIA 11** ubicado en la vereda **CALARCA** del Municipio de **CALARCA (Q)**, realizado por la ingeniera geógrafa y Ambiental Estefanía Torres Barreto.
- Concepto de uso de suelo N° 539-2023 del predio denominado **LA ALSACIA BUENOS AIRES** identificado con matrícula inmobiliaria N° **282-10324**, expedido por el Subsecretario de ordenamiento territorial y desarrollo urbano y rural **JAIR DAWINER GUEVARA MARTINEZ**.
- Copia de actualización de datos personales de suministro de agua para uso agrícola.
- Estado de cuenta suministro de agua para uso agrícola y pecuario del predio denominado **EL CORAL** expedido por el comité de cafeteros del Quindío.
- Copia de la cédula de ciudadanía de la señora **MARIA AMANDA ALZATE**





SUBDIRECCIÓN DE REGULACIÓN Y CONTROL AMBIENTAL

AUTO DE INICIACIÓN DE TRÁMITE DE PERMISO DE VERTIMIENTO SRCA-AITV- 390-07-2023

ARMENIA, QUINDÍO. CUATRO (04) DE JULIO DE DOS MIL VEINTITRES (2023)

MURILLO identificada con cédula de ciudadanía N° **41.898.935**.

- Certificado de existencia y representación legal de la sociedad **LIMARBA S.A.S** identificada con el Nit N° **901039190-9**, expedido por la cámara de comercio de Armenia (Q), el día 10 de abril de 2023.
- Formulario del registro único tributario de la señora **MARIA AMANDA ALZATE MURILLO** identificada con cédula de ciudadanía N° **41.898.935**, expedido por la Dian.
- Certificado de vigencia y antecedentes disciplinarios de la ingeniera geógrafa y ambiental **ESTEFANÍA TORRES BARRETO**, expedido por el Consejo Profesional Nacional de ingeniería- Copnia.
- Certificado de vigencia y antecedentes disciplinarios de la ingeniera geógrafa y ambiental **MARIA CAMILA SABOGAL** expedido por el Consejo Profesional Nacional de ingeniería- Copnia.
- Sobre con contenido de tres (03) planos y un (1) CD del predio denominado **2) LOTE LAS RAICES DE JUACO 1) LOTE. LA ALZACIA 11** ubicado en la vereda **CALARCA** del Municipio de **CALARCA (Q)**.

Que el día veinte (20) de abril de 2023 la Corporación Autónoma Regional de Quindío C.R.Q., procedió a establecer la tarifa a cancelar por parte del interesado correspondiente a los servicios de evaluación y publicación del trámite de permiso vertimiento, para el predio denominado **2) LOTE LAS RAICES DE JUACO 1) LOTE. LA ALZACIA 11** ubicado en la vereda **CALARCA** del Municipio de **CALARCA (Q)**, por valor de cuatrocientos seis mil trescientos veinticinco pesos m/cte (\$406.325.00), con el cual se adjunta:

- Factura electrónica SO-4963 y Recibo de caja N° **2332** por concepto de servicio de evaluación y seguimiento ambiental, para el predio **2) LOTE LAS RAICES DE JUACO 1) LOTE. LA ALZACIA 11** ubicado en la vereda **CALARCA** del Municipio de **CALARCA (Q)**, por valor de cuatrocientos seis mil trescientos veinticinco pesos m/cte (\$406.325.00).

6
CORPORACIÓN AUTÓNOMA REGIONAL DE QUINDÍO
Protegiendo el patrimonio del futuro



SUBDIRECCIÓN DE REGULACIÓN Y CONTROL AMBIENTAL

AUTO DE INICIACIÓN DE TRÁMITE DE PERMISO DE VERTIMIENTO

SRCA-AITV- 390-07-2023

ARMENIA, QUINDÍO. CUATRO (04) DE JULIO DE DOS MIL VEINTITRES (2023)

Que el día veintiuno (21) de abril de dos mil veintitrés (2023), la señora **MARIA AMANDA ALZATE MURILLO** identificada con cédula de ciudadanía N° **41.898.935**, quien ostenta la calidad de **REPRESENTANTE LEGAL** de la sociedad **LIMARBA S.A.S** identificada con el Nit N° **901039190-9**, quien ostenta la calidad de **PROPIETARIA** del predio denominado **2) LOTE LAS RAICES DE JUACO 1) LOTE. LA ALZACIA 11** ubicado en la vereda **CALARCA** del Municipio de **CALARCA (Q)**, allego documentación a través del radicado N° 4503-23, y adjunto:

- Sobre con contenido de un (1) plano del predio denominado **2) LOTE LAS RAICES DE JUACO 1) LOTE. LA ALZACIA 11** ubicado en la vereda **CALARCA** del Municipio de **CALARCA (Q)**.

Que con base en la revisión técnica y validación de los documentos entregados con el Formato Único Nacional de Permisos de Vertimientos realizada el día veinte (20) de abril de dos mil veintitrés (2023), por **MARIA ALEJANDRA POSADA**, contratista de la Subdirección de Regulación y Control Ambiental de la Corporación Autónoma Regional del Quindío C.R.Q, y, con base en la revisión y análisis jurídico realizado el día veinte (20) de abril de dos mil veintitrés (2023), por **JUAN JOSE ALVAREZ** contratista de la Subdirección de Regulación y Control Ambiental de la C.R.Q, se determinó que se encuentra incompleta la documentación técnica y jurídica, tal como lo exige los artículos 2.2.3.3.5.2, 2.2.3.3.5.3 y 2.2.3.3.5.4 del Decreto 1076 de 2015, Capítulo 3, el cual compiló el Decreto 3930 del 25 de octubre de 2010 (artículos 42, 43 y 44), modificado por el Decreto 050 de 2018, y que por lo tanto se debe realizar requerimiento de complemento de información, tal como lo establece el artículo 2.2.3.3.5.5 del Decreto 1076 de 2015: *"En caso que la documentación esté incompleta, se requerirá al interesado para que la allegue en el término de diez (10) días hábiles, contados a partir del envío de la comunicación"*.

Cabe anotar que la documentación técnica fue subsanada el día veintiuno (21) de abril de dos mil veintitrés (2023), a través del radicado 4503-23.

Que el día veinticinco (25) de mayo de dos mil veintitrés (2023), a través de oficio con radicado N° **7446**, la Subdirección de Regulación y Control Ambiental de la **CORPORACIÓN AUTÓNOMA REGIONAL DEL QUINDÍO C.R.Q**, efectuó a la señora **MARIA AMANDA ALZATE MURILLO** identificada con cédula de ciudadanía

7



SUBDIRECCIÓN DE REGULACIÓN Y CONTROL AMBIENTAL

AUTO DE INICIACIÓN DE TRÁMITE DE PERMISO DE VERTIMIENTO SRCA-AITV- 390-07-2023

ARMENIA, QUINDÍO. CUATRO (04) DE JULIO DE DOS MIL VEINTITRES (2023)

N° 41.898.935, quien ostenta la calidad de **REPRESENTANTE LEGAL** de la sociedad **LIMARBA S.A.S** identificada con el Nit N° 901039190-9, quien ostenta la calidad de **PROPIETARIA** del predio denominado **2) LOTE LAS RAICES DE JUACO 1) LOTE. LA ALZACIA 11** ubicado en la vereda **CALARCA** del Municipio de **CALARCA (Q)**, la siguiente solicitud de complemento de documentación dentro del trámite de permiso de vertimiento No. **4418-2023**:

"(...)

*Para el caso particular que nos ocupa, el grupo técnico y jurídico del área de vertimientos de la Subdirección de Regulación y Control Ambiental de la CRQ, realizó la revisión del expediente contentivo de la solicitud de permiso de vertimiento con radicado No. **4418 de 2023**, para el predio **1) LOTE . LA ALZACIA 11 2) LOTE LAS RAICES DE JUACO** ubicado en la Vereda **CALARCA** del Municipio de **CALARCA (Q)**, identificada con la matrícula inmobiliaria No. **282-10324**, encontrando que los requisitos exigidos en los artículos 2.2.3.3.5.2 del Decreto 1076 de 2015 el cual compiló el Decreto 3930 de 2010 (artículos 42), no se han cumplido en su totalidad y con el fin dar continuidad a su solicitud es necesario que aclare o allegue el siguiente documento:*

- 1. Fuente de abastecimiento de agua del predio indicando la cuenca hidrográfica o unidad ambiental costera u oceánica a la cual pertenece (la disponibilidad de agua se puede presentar con un recibo del servicio de acueducto, copia de Resolución de concesión de aguas que expide la CRQ, prueba de la solicitud de concesión o manifiesto, determinando el nombre de la fuente abastecedora y la cuenca respectiva). (De acuerdo con el análisis realizado a la documentación que reposa en el expediente, se logra evidenciar que el documento aportado, es una **SOLICITUD de certificación de vinculación del predio LA ALSACIA y una actualización de datos personales de suministro de agua para uso agrícola, pero no es la viabilidad del mismo, así las cosas es necesario allegar el CERTIFICADO DE SUMINISTRO DE AGUA expedido por la entidad correspondiente para el predio 1) LOTE . LA ALZACIA 11 2) LOTE LAS RAICES DE JUACO ubicado en la Vereda CALARCA del Municipio de CALARCA (Q), identificada con la matrícula inmobiliaria No. 282-10324 objeto de trámite y así darle continuidad a la solicitud de permiso de vertimiento).***

En cuanto al plazo para la entrega de la documentación anterior, es importante aclarar que el numeral 1 del artículo 2.2.3.3.5.5 del Decreto 1076 de 2015 el cual compiló el Decreto 3930 de 2010 (artículo 45), define que en caso de verificarse que la documentación está



SUBDIRECCIÓN DE REGULACIÓN Y CONTROL AMBIENTAL

AUTO DE INICIACIÓN DE TRÁMITE DE PERMISO DE VERTIMIENTO SRCA-AITV- 390-07-2023

ARMENIA, QUINDÍO. CUATRO (04) DE JULIO DE DOS MIL VEINTITRES (2023)

*incompleta, se requerirá al interesado para que la allegue en el término de **diez (10) días hábiles, contados a partir del envío de la respectiva comunicación.***

Teniendo en cuenta lo anterior, si en los plazos antes definidos no se presenta la documentación requerida, se entenderá que Usted ha desistido de su solicitud o de la actuación y esta Corporación podrá adelantar las acciones pertinentes. No obstante, podrá en cualquier momento, volver a iniciar el trámite, de acuerdo a lo establecido por la Norma.

Al momento de allegar la información solicitada a la Corporación Autónoma Regional del Quindío, le solicitamos indicar el número de expediente asignado y definido en el presente oficio, para continuar con el trámite respectivo.

(...)"

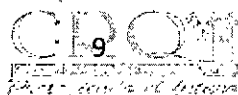
Que el día dos (02) de mayo de dos mil veintitrés (2023), la señora Estefanía Torres, envió correo electrónico a través del radicado N° 4904-23, con el cual adjunto:

- Certificado de conexión de agua del predio denominado **LA ALZACIA 11-LOTE LAS RAICES DE JUACO**, expedido por el Comité de Cafeteros del Quindío.

Que el día veintinueve (29) de mayo de dos mil veintitrés (2023), la señora **MARIA AMANDA ALZATE MURILLO** identificada con cédula de ciudadanía N° 41.898.935, quien ostenta la calidad de **REPRESENTANTE LEGAL** de la sociedad **LIMARBA S.A.S** identificada con el Nit N° 901039190-9, quien ostenta la calidad de **PROPIETARIA** del predio denominado **2) LOTE LAS RAICES DE JUACO 1) LOTE. LA ALZACIA 11** ubicado en la vereda **CALARCA** del Municipio de **CALARCA (Q)**, allegó documentación a través del radicado N°6300-23, con el cual adjunto:

- Certificado de conexión de agua del predio denominado **LA ALZACIA 11-LOTE LAS RAICES DE JUACO**, expedido por el Comité de Cafeteros del Quindío.

Que el día primero (01) de junio de dos mil veintitrés (2023), el señor **HERNAN BERRIO MADRID** en calidad de Representante legal suplente de la sociedad



SUBDIRECCIÓN DE REGULACIÓN Y CONTROL AMBIENTAL

AUTO DE INICIACIÓN DE TRÁMITE DE PERMISO DE VERTIMIENTO SRCA-AITV- 390-07-2023

ARMENIA, QUINDÍO. CUATRO (04) DE JULIO DE DOS MIL VEINTITRES (2023)

LIMARBA S.A.S identificada con el Nit N° 901039190-9, quien ostenta la calidad de PROPIETARIA del predio denominado 2) LOTE LAS RAICES DE JUACO 1) LOTE. LA ALZACIA 11 ubicado en la vereda CALARCA del Municipio de CALARCA (Q), allego solicitud de ampliación de plazo para la entrega de suministro de agua, a través del radicado N° 6466-23.

Que el día nueve (09) de junio de dos mil veintitrés (2023), la Subdirección de Regulación y Control Ambiental de la Corporación Autónoma Regional del Quindío, profirió Respuesta a derecho de petición con radicado No. 6466, en el que manifiesta que : *"NO SE ENCUENTRA PROCEDENTE su solicitud de prórroga"*, a través del radicado N° 00008448.

Que con base en la nueva revisión jurídica el día cuatro (04) de julio de dos mil veintitrés (2023) realizada por la abogada VANESA TORRES, contratista de la Subdirección de Regulación y Control Ambiental de la C.R.Q, se determinó que se encuentra completa la documentación, tal como lo exige los artículo 2.2.3.3.5.2, 2.2.3.3.5.3 y 2.2.3.3.5.4 del Decreto 1076 de 2015, Capítulo 3, el cual compiló el Decreto 3930 del 25 de octubre de 2010 (artículos 42, 43 y 44), modificado por el Decreto 050 de 2018, y que por lo tanto es pertinente dar inicio al análisis de la solicitud.

Que la Corporación Autónoma Regional del Quindío – C.R.Q., presume que la información y documentación aportada al presente trámite y de la que no se hizo observación alguna, es veraz, correcta y confiable, razón por la cual ésta actuará bajo los postulados del principio de la buena fe consagrado en el artículo 83 de la Carta Magna, el cual dispone: *"Las actuaciones de los particulares y de las autoridades públicas deberán ceñirse a los postulados de la buena fe, la cual se presumirá en todas las gestiones que aquellos adelanten ante ésta"*, acogiendo así la totalidad de la documentación e información aportada al presente trámite.

Que el artículo 25 del Decreto Legislativo 19 de 2012, *"Por el cual se dictan normas para suprimir o reformar regulaciones, procedimientos y trámites innecesarios existentes en la administración pública"*, corregido por el artículo 1° del Decreto 53 de 2012, trata sobre la eliminación de autenticaciones y reconocimiento, señalando lo siguiente:

"Artículo 25. Eliminación de autenticaciones y reconocimientos. Todos los actos de funcionario público competente se presumen auténticos. Por lo tanto, no se requiere la autenticación en sede administrativa o notarial de

10
Subdirección de Regulación y Control Ambiental



SUBDIRECCIÓN DE REGULACIÓN Y CONTROL AMBIENTAL

AUTO DE INICIACIÓN DE TRÁMITE DE PERMISO DE VERTIMIENTO SRCA-AITV- 390-07-2023

ARMENIA, QUINDÍO. CUATRO (04) DE JULIO DE DOS MIL VEINTITRES (2023)

los mismos. Los documentos producidos por las autoridades públicas o los particulares que cumplan funciones administrativas en sus distintas actuaciones, siempre que reposen en sus archivos, tampoco requieren autenticación o reconocimiento.

Ninguna autoridad administrativa podrá exigir la presentación, suministro o entrega de documentos originales autenticados o copias o fotocopias autenticados, sin perjuicio de los controles o verificaciones que dichas entidades deban realizar, salvo para el reconocimiento o pago de pensiones.

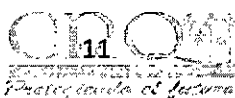
Los documentos privados, tuvieren o no como destino servir de prueba en actuaciones administrativas, incluyendo los provenientes de terceros, se presumen auténticos, mientras no se compruebe lo contrario mediante tacha de falsedad, con excepción de los poderes especiales y (...)"

Que el numeral 2 del artículo 2.2.3.3.5.5, Decreto 1076 de 2015, Capítulo 3, el cual compiló el Decreto 3930 del 25 de octubre de 2010 (artículo 45), consagra "*Cuando la información esté completa, se expedirá el auto de iniciación de trámite*".

Que la Subdirección de Regulación y Control Ambiental de la Corporación Autónoma Regional del Quindío, es competente para expedir el presente Auto, conforme a la Resolución No. 2169 del 12 de diciembre de 2016, modificada por la Resolución No. 066 del 16 de enero de 2017, Resolución No. 081 del 18 de enero de 2017, Resolución 1035 del 03 de mayo de 2019, y esta última modificada por la Resolución 1861 del 14 de septiembre de 2020, emanadas de la Dirección General de la Corporación Autónoma Regional del Quindío.

Que en cumplimiento del artículo 2.2.3.3.5.5, Decreto 1076 de 2015, Capítulo 3, el cual compiló el Decreto 3930 del 25 de octubre de 2010 (artículo 45), posterior a la expedición del Auto de Iniciación de Trámite, se deberá realizar la revisión y validación técnica de la documentación que soporta la solicitud y se podrán ordenar y practicar visitas de inspección.

En mérito de lo expuesto, el Subdirector de Regulación y Control Ambiental de la Corporación Autónoma Regional del Quindío -C.R.Q.





SUBDIRECCIÓN DE REGULACIÓN Y CONTROL AMBIENTAL

AUTO DE INICIACIÓN DE TRÁMITE DE PERMISO DE VERTIMIENTO SRCA-AITV- 390-07-2023

ARMENIA, QUINDÍO. CUATRO (04) DE JULIO DE DOS MIL VEINTITRES (2023)

DISPONE

ARTÍCULO PRIMERO: Dar inicio al trámite de solicitud de Permiso de Vertimiento presentado por la señora **MARIA AMANDA ALZATE MURILLO** identificada con cédula de ciudadanía N° **41.898.935**, quien ostenta la calidad de **REPRESENTANTE LEGAL** de la sociedad **LIMARBA S.A.S** identificada con el Nit N° **901039190-9**, quien ostenta la calidad de **PROPIETARIA** del predio denominado **2) LOTE LAS RAICES DE JUACO 1) LOTE LA ALZACIA 11** ubicado en la vereda **CALARCA** del Municipio de **CALARCA (Q)**, identificado con matrícula inmobiliaria N° **282-10324** y ficha catastral N° **631300001000000040010000000000**, en la **CORPORACIÓN AUTÓNOMA REGIONAL DEL QUINDÍO**, bajo el radicado No. **CRQ 4418-2023**, tal como lo establece el Decreto 3930 de 2010, compilado por el Decreto 1076 de 2015, modificado por el Decreto 050 de 2018.

PARÁGRAFO: **EL PRESENTE AUTO DE INICIO NO CONSTITUYE EL OTORGAMIENTO DEL PERMISO DE VERTIMIENTO**, teniendo en cuenta que el mismo **SOLO** evidencia la existencia de la documentación requerida para el trámite, pero no la evaluación de la misma, por lo cual se aclara que queda pendiente la revisión técnica, además del estudio jurídico de la documentación, con base en lo cual podrá solicitarse en cualquier momento complemento o aclaración de la información. **POR TANTO, NO SE AUTORIZA LA GENERACIÓN DEL VERTIMIENTO NI LA CONSTRUCCIÓN DE OBRAS**, hasta tanto se haya surtido todo el procedimiento y se defina el otorgamiento del permiso, circunscribiéndose esta Autoridad Ambiental solo a la competencia desde el punto de vista ambiental.

ARTÍCULO SEGUNDO: Ordenar la práctica de la visita técnica de que trata el artículo 2.2.3.3.5.5. y siguientes del Decreto 1076 de 2015.

PARÁGRAFO: En caso de no ser efectiva la visita técnica o realizarse ajustes para la realización de una nueva visita por causas atribuibles al usuario, esta se deberá cancelar nuevamente dentro del trámite de solicitud de permiso de vertimiento, la cual deberá cancelar en la tesorería de la **CORPORACIÓN AUTÓNOMA REGIONAL DEL QUINDÍO**, de conformidad con lo establecido en la Resolución Número 667 de fecha treinta y uno (31) de marzo de dos mil veintitrés (2023) expedida por la Dirección General de esta Autoridad Ambiental.

SUBDIRECCIÓN DE REGULACIÓN Y CONTROL AMBIENTAL

AUTO DE INICIACIÓN DE TRÁMITE DE PERMISO DE VERTIMIENTO

SRCA-AITV- 390-07-2023

ARMENIA, QUINDÍO. CUATRO (04) DE JULIO DE DOS MIL VEINTITRES (2023)

ARTÍCULO TERCERO: Cualquier persona natural o jurídica podrá intervenir en el presente trámite, en las condiciones señaladas en el artículo 69 de la Ley 99 de 1993.

ARTÍCULO CUARTO: El encabezado y la parte Resolutiva del presente Acto Administrativo deberán ser publicados en el boletín ambiental de la C.R.Q., a costa del interesado, de conformidad con los Artículos 70 y 71 de la Ley 99 de 1993.

ARTÍCULO QUINTO: NOTIFICACIÓN- De acuerdo con la autorización para notificación por correo electrónico otorgada a la entidad en el Formato único Nacional de Permiso de Vertimiento por parte de la señora **MARIA AMANDA ALZATE MURILLO** identificada con cédula de ciudadanía N° **41.898.935**, quien ostenta la calidad de **REPRESENTANTE LEGAL** de la sociedad **LIMARBA S.A.S.** identificada con el Nit N° **901039190-9**, quien ostenta la calidad de **PROPIETARIA** del predio denominado **2) LOTE LAS RAICES DE JUACO 1) LOTE. LA ALZACIA 11** ubicado en la vereda **CALARCA** del Municipio de **CALARCA (Q)**, identificado con matrícula inmobiliaria N° **282-10324** y ficha catastral N° **631300001000000040010000000000**, se procede a notificar el presente auto de iniciación de trámite de permiso de vertimiento al correo electrónico admonlimarba@gmail.com, en los términos del artículo 56 de la Ley 1437 de 2011.

ARTÍCULO SEXTO: Contra el presente auto no procede recurso alguno, según lo dispuesto en el artículo 75 de la Ley 1437 de 2011.

NOTIFÍQUESE, PUBLÍQUESE Y CÚMPLASE


CARLOS ARIEL TRUKE OSPINA
Subdirector de Regulación y Control Ambiental

Proyección Jurídica: Vanesa Torres Valencia
Abogada Contratista SRCA- CRQ