



**RESOLUCIÓN N° 1774  
DEL 11 DE JULIO DE 2023**

**POR LA CUAL SE CONCEDE UNA AUTORIZACION DE APROVECHAMIENTO FORESTAL  
TIPO I**

**EL SUBDIRECTOR DE REGULACIÓN Y CONTROL AMBIENTAL DE LA CORPORACIÓN AUTÓNOMA REGIONAL DEL QUINDÍO C.R.Q.**, en uso de sus atribuciones legales, conferidas por la Resolución N° 2169 de diciembre 12 de 2016, modificada por las Resoluciones N° 066 del 16 de enero, 081 del 18 de enero de 2017 y 1035 de 2019, emanadas de la Dirección General de la Corporación Autónoma Regional del Quindío y,

**CONSIDERANDO:**

**ANTECEDENTES**

Que el día veintidós (22) de marzo de 2023, la señora **MANUELA GUTIERREZ MARIN**, identificada con cédula de ciudadanía No. **1.094.969.082**, en calidad de **PROPIETARIA** por medio de **APODERADO ESPECIAL** el señor **HUMBERTO OROZCO**, identificada con cédula de ciudadanía No. **76.240.503** solicitó trámite de aprovechamiento forestal de guadua tipo I, para realizar en el **PREDIO RURAL 1) LA PRADERA O LA ARGENTINA HOY BALMORAL, VEREDA QUIMBAYA DEL MUNICIPIO DE QUIMBAYA QUINDÍO**, identificado con la matrícula inmobiliaria No. **280-4355** y ficha catastral **63594000200040258000** (según certificado de tradición), para lo cual presentó a la **CORPORACION AUTONOMA REGIONAL DEL QUINDIO - CRQ**, Formato Único Nacional de solicitud de trámite de **Aprovechamiento Forestal de Guadua Tipo I**, radicado bajo el expediente administrativo No. **03140-23**. Junto con los demás documentos correspondientes.

El día 17 de abril de 2023 la Subdirección de Regulación y Control Ambiental de la CRQ, profirió el auto **SRCA-AIF-188-17-04-23** mediante el cual se dio inicio al procedimiento administrativo tendiente a obtener la autorización de aprovechamiento forestal, el cual fue notificado personalmente el día 25 de abril de 2023, al señor **HUMBERTO OROZCO** identificado con la cédula de ciudadanía No. **76.240.503** en calidad de **APODERADO ESPECIAL**, así mismo el acto administrativo fue enviado a la alcaldía municipal de **QUIMBAYA QUINDIO**, para efectos del cumplimiento del Artículo 2.2.1.1.7.11, del Decreto 1076 del 2015 para que sea exhibido en un lugar visible.

Que una vez agotada la etapa de verificación jurídica y técnica de la documentación aportada por el solicitante, el Subdirector de Regulación y Control Ambiental, dispuso la práctica de una visita técnica al predio rural, así como al gradual objeto de la solicitud.

**ASPECTOS TÉCNICOS**

El día 10 de mayo de 2023, personal adscrito a la Subdirección de Regulación y Control Ambiental, practicó visita la cual quedó registrada mediante Formato de Acta de Visita (FO-D-GC-09) No. **68057** producto de la cual se rindió el respectivo **ESTUDIO TECNICO PARA APROVECHAMIENTO TIPO I** (formato: FO-C-RA-20) de fecha 11 de MAYO de 2023, el cual hace parte integral del presente acto administrativo, en el que se consignan los detalles de la visita para lo cual,

El día 19 de mayo de 2023 mediante radicado de salida 00007208 la Corporación Autónoma Regional del Quindío-CRQ, solicitó complemento de documentación del Trámite de Aprovechamiento Forestal para lo cual requirió que aportaran los documentos faltantes correspondientes al otro predio colindante que hace parte del polígono donde se pretende el aprovechamiento.

El día 16 de junio de 2023 mediante radicado de entrada E07116g-23 subsano el requerimiento allegando el certificado de tradición No 280-120897 del predio **BALMORAL** y el poder especial amplio y suficiente otorgado por la señora **MANUELA GUTIERREZ MARIN**, debidamente autenticado en la Notaria Tercera de Armenia el día 14 de junio de 2023.

El profesional se desplazó al predio rural objeto de solicitud, en el que identifica lo siguiente que me permito transcribir:

(...)

**CONCEPTO TÉCNICO-SRCA-OF-0459 DEL 26/06/2023**





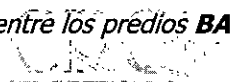
**RESOLUCIÓN N° 1774  
DEL 11 DE JULIO DE 2023**

**POR LA CUAL SE CONCEDE UNA AUTORIZACION DE APROVECHAMIENTO FORESTAL  
TIPO I**

EXPEDIENTE O SOLICITUD: 3140 de 22/03/23

**ANTECEDENTES:**

- Se presenta la solicitud del Permiso de Aprovechamiento Forestal de Guadua tipo 1, por parte del señor **HUMBERTO OROZCO** identificado con cedula de ciudadanía **N°76.240.503**, en calidad de **APODERADO** de la señora **MANUELA GUTIERREZ MARÍN** identificada con cedula de ciudadanía **N°1.094.969.082** propietaria del predio denominado **LA PRADERA O LA ARGENTINA HOY BALMORAL**, ubicado en la vereda **SANTANA** del municipio de **QUIMBAYA**, la cual ingresa con radicado **CRQ N°3140-23** del 22 de marzo de 2023.
- La Subdirección de Regulación y Control Ambiental emite Auto de inicio **SRCA-AIF-188-17-04-2023 "POR EL CUAL SE INICIA UNA ACTUACIÓN ADMINISTRATIVA AMBIETNAL"** sobre el predio rural **LA PRADERA O LA ARGENTINA HOY BALMORAL**, ubicado en la vereda **SANTANA** del municipio de **QUIMBAYA**, Quindío.
- El día 21 de abril de 2023 mediante oficio **N°5612** se envía la citación para la notificación del Auto de inicio **SRCA-AIF-188-17-04-2023 "POR EL CUAL SE INICIA UNA ACTUACIÓN ADMINISTRATIVA AMBIETNAL"** sobre el predio rural **LA PRADERA O LA ARGENTINA HOY BALMORAL**, ubicado en la vereda **SANTANA** del municipio de **QUIMBAYA**, Quindío.
- El día 21 de abril de 2023 mediante oficio **N°5563** se envía al alcalde del municipio de Quimbaya, Dr. **ABELARDO CASTAÑO MARIN** documento que corresponde a Entrega copia de Tramites Ambientales "Aprovechamiento Forestal" del acto administrativo **SRCA-AIF-188-17-04-2023 "POR EL CUAL SE INICIA UNA ACTUACIÓN ADMINISTRATIVA AMBIETNAL"** sobre el predio rural **LA PRADERA O LA ARGENTINA HOY BALMORAL**, ubicado en la vereda **SANTANA** del municipio de **QUIMBAYA**, Quindío.
- El día 10 de mayo de 2023 se lleva a cabo la visita técnica para evaluar la solicitud de aprovechamiento de Guadua tipo 1, efectuada por el personal profesional de la Subdirección de Regulación y Control Ambiental; en la cual se identificaron inconsistencias técnicas que debían ser subsanadas para continuar con el trámite administrativo, en el cual se presentan las siguientes observaciones:
  - ✓ De acuerdo a la consulta realizada en el GEO-PORTAL del IGAC, los predios en los cuales se pretende realizar el aprovechamiento forestal con fines comerciales del recurso Guadua, corresponden a los siguientes predios:
    - 1) Predio **BALMORAL**, ubicado en la vereda de **SANTANA** en el municipio de **QUIMBAYA**, con ficha catastral **N°635940002000000040258000000000** con un área total aproximada de **15.000 METROS CUADRADOS**.
    - 2) Predio **BALMORAL** ubicado en la vereda de **LA ESPAÑOLA** en el municipio de **QUIMBAYA**, con ficha catastral **N°635940002000000040021000000000** con un área total aproximada de **22 HECTAREAS CON 3.329 METROS CUADRADOS**.
  - ✓ En el recorrido efectuado, se identificó **DOS MATAS DE GUADUA**, las cuales presentan un área total de **14.984 METROS CUADRADOS**, un área efectiva de **9.940 METROS CUADRADOS**, un área negativa de **2.418 METROS CUADRADOS** y un área de manejo de **2.626 METROS CUADRADOS**.
  - ✓ **LA MATA 1** cuenta con un área total de **2.626 METROS CUADRADOS** aproximadamente, establecida entre los predios **BALMORAL Y BALMORAL**.

  
Protegiendo el futuro



**RESOLUCIÓN N° 1774  
DEL 11 DE JULIO DE 2023**

**POR LA CUAL SE CONCEDE UNA AUTORIZACION DE APROVECHAMIENTO FORESTAL  
TIPO I**

- ✓ **LA MATA 2** cuenta con un área total de **12.358 METROS CUADRADOS** aproximadamente, establecida al interior del predio **BALMORAL**.
- ✓ Para continuar con el proceso de la solicitud de aprovechamiento, se recomienda realizar requerimiento ambiental al solicitante para que esclarezca las inconsistencias evidenciadas en relación a la documentación legal aportada del predio o los predios que serán objeto de aprovechamiento forestal.
- Se emite Requerimiento Ambiental con radicado CRQ de salida **N°7208** del 19 de mayo de 2023, para que allegue los siguientes documentos:
  - ✓ Certificado de tradición del predio denominado **BALMORAL** ubicado en la vereda de **LA ESPAÑOLA** en el municipio de **QUIMBAYA**, con ficha catastral **N°635940002000000040021000000000** con un área total aproximada de **22 HECTAREAS CON 3.329 METROS CUADRADOS**.
  - ✓ Se hace la aclaración, que, para dar continuidad con el trámite del permiso de aprovechamiento, el predio anteriormente mencionado deberá pertenecer a la señora **MANUELA GUTIERREZ MARÍN** identificado con cedula de ciudadanía **N°1.094.969.082**, quien deberá aportar el documento autenticado en notaria en el cual se confiera poder al señor **HUMBERTO OROZCO** identificado con cedula de ciudadanía **76.240.503**.
- El día 16 de junio de 2023, se presenta respuesta al requerimiento ambiental con radicado CRQ de ingreso **N°07116-23**, presentado por la señora **MANUELA GUTIERREZ MARÍN**; en la cual se aporta Poder Especial Amplio y Suficiente y Certificado de tradición del predio denominado **BALMORAL**, identificado con matrícula inmobiliaria **N°280-120897** y código catastral **N°635940002000000040021000000000**.
- Teniendo en cuenta la respuesta al requerimiento ambiental, se procede a realizar los ajustes del levantamiento georreferenciado del gradual y de los cálculos de la estructura y composición del gradual, para obtener la oferta real del gradual; a continuación, se presenta el Estudio Técnico de Guadua Tipo 1 con los requisitos mínimos estipulados en la Resolución 1740 de 2016:

**1. Identificación, localización y extensión del predio.**


**Tabla 1. Información del predio**

<b>NOMBRE DEL PREDIO</b>	<b>LA PRADERA O LA ARGENTINA HOY BALMORAL - BALMORAL</b>
<b>VEREDA</b>	<b>LA ESPAÑOLA - SANTANA</b>
<b>MUNICIPIO</b>	<b>QUIMBAYA</b>
<b>DEPARTAMENTO</b>	<b>QUINDIO</b>
<b>MATRICULA INMOBILIARIA</b>	<b>280-4355 280-120897</b>
<b>FICHA CATASTRAL</b>	<b>635940002000000040258000000000 635940002000000040021000000000</b>
<b>ÁREA TOTAL DEL PREDIO</b>	<b>22 HA CON 2.700 M2 + 11.718 M2</b>
<b>PROPIETARIO DEL PREDIO</b>	<b>MANUELA GUTIERREZ MARÍN</b>
<b>APODERADO</b>	<b>CRQ HUMBERTO OROZCO</b>

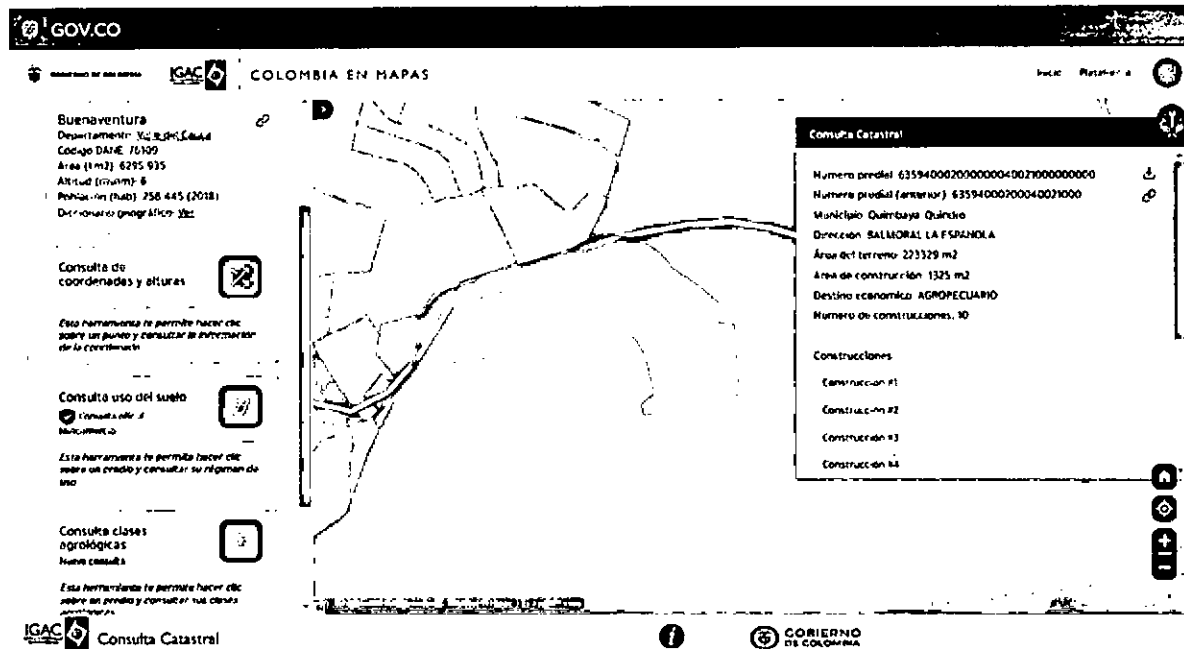
*Protegiendo el futuro*



**RESOLUCIÓN N° 1774  
DEL 11 DE JULIO DE 2023  
POR LA CUAL SE CONCEDE UNA AUTORIZACION DE APROVECHAMIENTO FORESTAL  
TIPO I**



**Figura 1. Consulta predial. Fuente. GEO – PORTAL DEL IGAC**

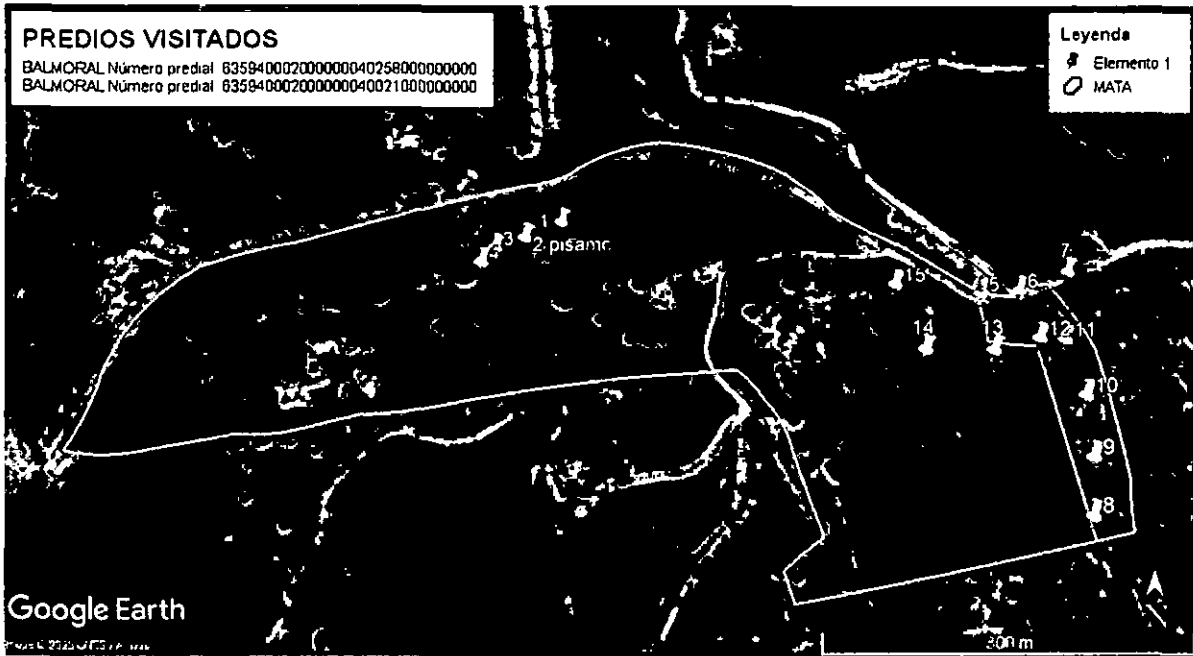


**Figura 2. Consulta predial. Fuente. GEO – PORTAL DEL IGAC**





**RESOLUCIÓN N° 1774  
 DEL 11 DE JULIO DE 2023  
 POR LA CUAL SE CONCEDE UNA AUTORIZACION DE APROVECHAMIENTO FORESTAL  
 TIPO I**



**Figura 3. Consulta predial. Fuente. GOOGLE – EARTH PRO**

**2. Localización y extensión del área georreferenciada que ocupa el guadual y/o bambusal dentro del predio.**

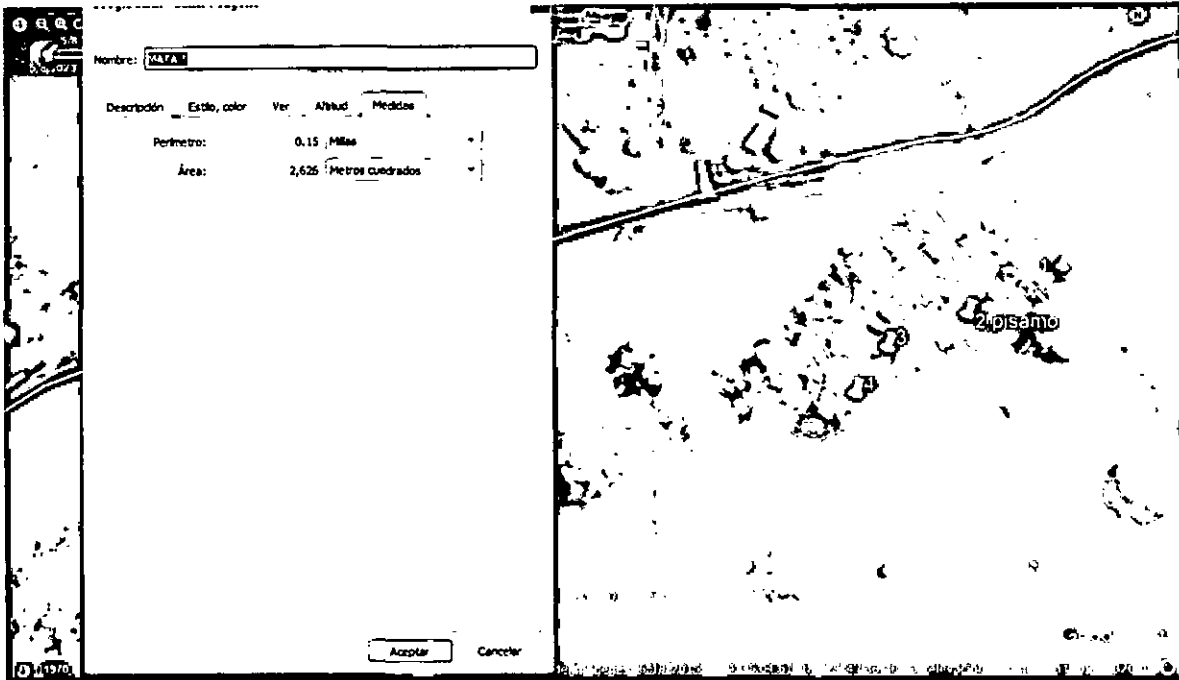
**Tabla 2. Listado de Coordenadas geográficas**

MATA	PUNTOS DE LEVANTAMIENTO	COORDENADAS GEOGRAFICAS	
		LATITUD	LONGITUD
1	1	4°35'5.41"N	75°47'30.97"O
	2	4°35'4.79"N	75°47'32.16"O
	3	4°35'4.37"N	75°47'33.11"O
	4	4°35'3.81"N	75°47'33.53"O
2	5	4°35'2.61"N	75°47'17.77"O
	6	4°35'2.73"N	75°47'16.53"O
	7	4°35'3.45"N	75°47'14.84"O
	8	4°34'55.20"N	75°47'15.98"O
	9	4°34'56.99"N	75°47'15.53"O
	10	4°34'59.02"N	75°47'15.28"O
	11	4°35'0.96"N	75°47'15.47"O
	12	4°35'1.00"N	75°47'16.24"O
	13	4°35'0.58"N	75°47'17.72"O
	14	4°35'0.60"N	75°47'19.79"O
	15	4°35'2.98"N	75°47'20.37"O






**RESOLUCIÓN N° 1774  
DEL 11 DE JULIO DE 2023  
POR LA CUAL SE CONCEDE UNA AUTORIZACIÓN DE APROVECHAMIENTO FORESTAL  
TIPO I**



**Figura 4. Puntos de levantamiento MATA 1. Fuente. GOOGLE – EARTH PRO**



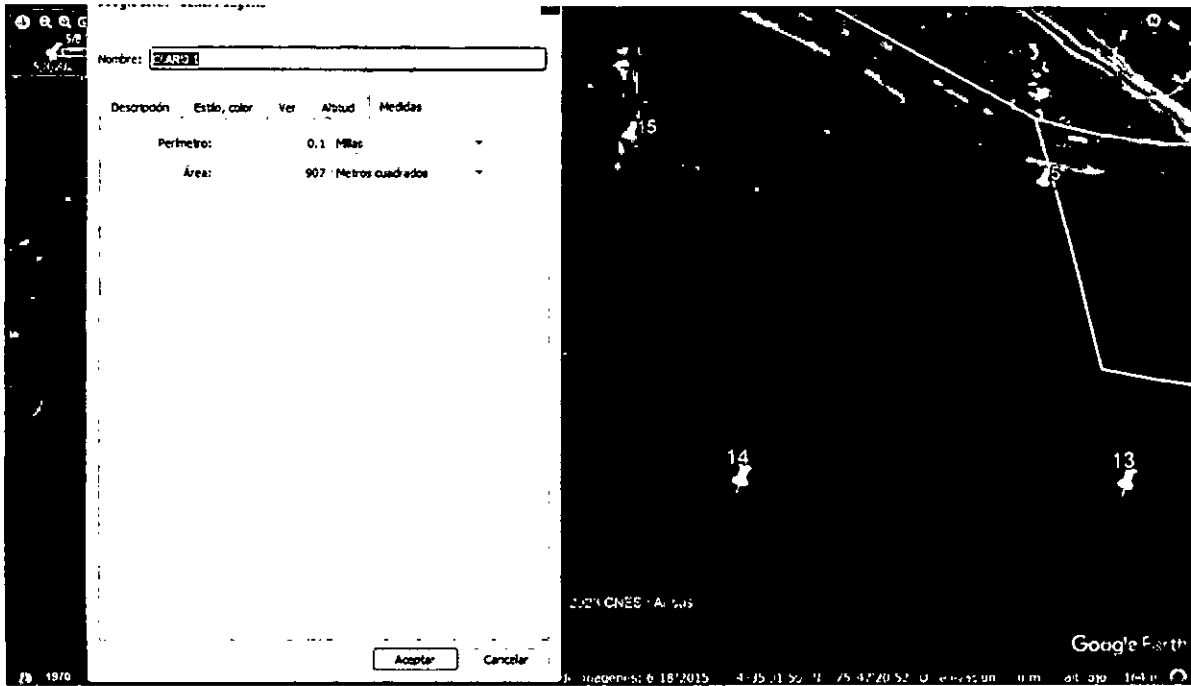
**Figura 5. Puntos de levantamiento MATA 2. Fuente. GOOGLE – EARTH PRO**



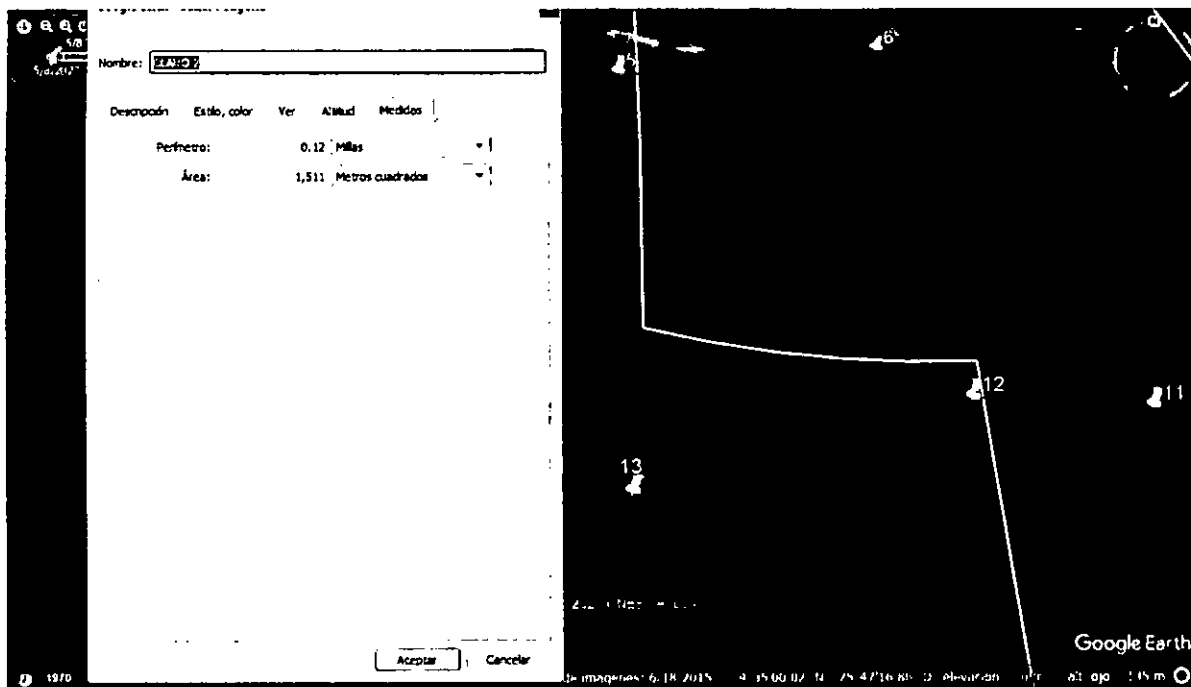


**RESOLUCIÓN N° 1774  
 DEL 11 DE JULIO DE 2023**

**POR LA CUAL SE CONCEDE UNA AUTORIZACION DE APROVECHAMIENTO FORESTAL  
 TIPO I**



**Figura 6. Puntos de levantamiento CLARO 1. Fuente. GOOGLE – EARTH PRO**



**Figura 7. Puntos de levantamiento CLARO 2. Fuente. GOOGLE – EARTH PRO**

**3. Área total en hectáreas que será objeto de aprovechamiento.**

**Tabla 3. Área que será objeto de aprovechamiento**

MATA	ÁREA EFECTIVA (m2)	ÁREA DE MANEJO (m2)	ÁREA NEGATIVA (m2)	ÁREA TOTAL (m2)	ÁREA TOTAL (Ha)





**RESOLUCIÓN N° 1774  
DEL 11 DE JULIO DE 2023**

**POR LA CUAL SE CONCEDE UNA AUTORIZACION DE APROVECHAMIENTO FORESTAL  
TIPO I**

<b>1</b>	<b>0</b>	<b>2.626</b>	<b>0</b>	<b>2.626</b>	<b>0.26</b>
<b>2</b>	<b>9.940</b>	<b>0</b>	<b>2.418</b>	<b>12.358</b>	<b>1.23</b>
<b>TOTAL</b>	<b>9.940</b>	<b>2.626</b>	<b>2.418</b>	<b>14.984</b>	<b>1.49</b>

**4. Identificación de las especies presentes en el guadual y/o bambusal.**

A la especie *Guadua angustifolia* Kunt se le considera una de la especies más dinámicas y especializadas de la Zona Andina Colombiana, en cuanto a su sostenibilidad, su oferta ambiental y su relación con otros seres vivos que conviven con ella. Se han registrado más de 1.000 especies de flora asociadas a los guaduales en Colombia.

Los guaduales son ecosistemas de bambú que se encuentran en la región andina de América del Sur, en países como Colombia, Ecuador y Perú. Además del bambú, existen varias especies arbóreas que se encuentran asociadas con los guaduales, aunque varían dependiendo de la ubicación y las condiciones ecológicas.

Los guaduales constituyen comunidades vegetales evolucionadas que se caracterizan por tener una composición florística variada donde la guadua es la especie dominante y permite la interrelación de flora, microflora, entomofauna, avifauna y fauna.

En el Estrato Herbáceo adaptado a las deficiencias de luz, las plantas más abundantes son los Helechos y las Aráceas que forman conjuntos densos dentro del guadual.

El Estrato Arbustivo que lo conforman árboles y arbustos de tallos erectos, de porte intermedio y con mediana exigencia de luz. Predominan allí las especies de las familias Palmae, Lauraceas y Musaceas (*Heliconias* o *Platanillas*).

En el Estrato Arbóreo, se presentan las siguientes especies:

*Cedro (Cedrela odorata) (Giraldo-Cañas et al., 2012)*

*Chonta (Bactris gasipaes) (Valarezo & Luzuriaga, 2016)*

*Chilco (Escallonia resinosa) (Ullón et al., 2018)*

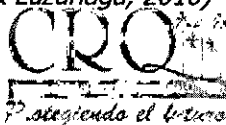
*Cachipay (Polylepis spp.) (Lema et al., 2018)*

*Guacimo (Guazuma ulmifolia) (Valarezo & Luzuriaga, 2016)*

*Laurel (Cordia alliodora) (Giraldo-Cañas et al., 2012)*

*Nogal (Juglans neotropica) (Giraldo-Cañas et al., 2012)*

*Balso (Ochroma pyramidale) (Valarezo & Luzuriaga, 2016)*







**RESOLUCIÓN N° 1774  
DEL 11 DE JULIO DE 2023  
POR LA CUAL SE CONCEDE UNA AUTORIZACION DE APROVECHAMIENTO FORESTAL  
TIPO I**

**5. Determinación de la cantidad de culmos en el área y su estado de madurez (renuevo, verde, madura, sobremadura y seca).**

**Tabla 4. Cuadro de distribución de guaduas, para cada parcela según el grado de madurez**

MATA	PARCELA	RENUEVO	VICHE	MADURA	SOBRE MADURA	SECAS	MATAMBA	TOTAL
1	1	7	8	13	15	7	0	50
1	2	3	5	8	12	3	0	31
<b>TOTAL</b>	<b>2</b>	<b>10</b>	<b>13</b>	<b>21</b>	<b>27</b>	<b>10</b>	<b>0</b>	<b>81</b>
<b>PROMEDIO X PARCELA</b>		<b>5,00</b>	<b>6,50</b>	<b>10,50</b>	<b>13,50</b>	<b>5,00</b>	<b>0,00</b>	<b>40,50</b>
<b>PROMEDIO X HA</b>		<b>500</b>	<b>650</b>	<b>1050</b>	<b>1350</b>	<b>500</b>	<b>0</b>	<b>4050</b>
<b>ESTRUCTURA</b>		<b>12,35</b>	<b>16,05</b>	<b>25,93</b>	<b>33,33</b>	<b>12,35</b>	<b>0,00</b>	<b>100,00</b>
<b>COMPOSICIÓN</b>		<b>497</b>	<b>646</b>	<b>1044</b>	<b>1342</b>	<b>497</b>	<b>0</b>	<b>4026</b>
<b>ÁREA TOTAL DEL GUADUAL (M2)</b>			<b>14.948</b>		<b>INTENSIDAD DE MUESTREO</b>			<b>2.01%</b>
<b>ÁREA EFECTIVA DEL GUADUAL (M2)</b>			<b>9.940</b>		<b>INTENSIDAD DE CORTA</b>			<b>25%</b>

**6. Cuantificación del volumen total a obtener de cada una de las especies que se pretenden aprovechar.**

Se toma en cuenta el artículo 13. Tabla de equivalencias, de la resolución 1740 de 2016 en el que se establece que 10 guaduas o bambúes equivalen a 1 m<sup>3</sup>, con esta información se procede a cuantificar el volumen total a aprovechar:

PIEZAS	EQUIVALENCIA/m <sup>3</sup>
1 cepa de 4 metros	0,03
1 basa o esterilla de 4 metros	0,03
1 sobrebrebasa	0,02
1 varillón	0,02
1 guadua y/o bambú en pie	0,1
<b>10 guaduas y/o bambúes en pie</b>	<b>1,0</b>
1 lata de guadua y/o bambú de 2 m	0,0025
1 puntal de guadua y/o bambú de 2 m	0,004

**Tabla 5. Volumen que oferta el guadual**

MATA No.	AREA (m2)				GUADUAS A ENTRESACAR	VOLUMEN A APROVECHAR	INTENSIDAD DE CORTA
	TOTAL	EFFECTIVA	MANEJO	NEGATIVA			

*Protegiendo el futuro*



**RESOLUCIÓN N° 1774  
DEL 11 DE JULIO DE 2023**

**POR LA CUAL SE CONCEDE UNA AUTORIZACION DE APROVECHAMIENTO FORESTAL  
TIPO I**

						(m3)	
1	2.626	0	2.626	0	63	6,3	10%
2	12.358	9.940	0	2.418	596	59,6	25%
<b>Total</b>	<b>14.984</b>	<b>9.940</b>	<b>2.626</b>	<b>2.418</b>	<b>659</b>	<b>65,9</b>	

**7. Duración, renovabilidad, intensidad del aprovechamiento**

Se tiene proyectado que las actividades a desarrollarse en el guadual sean ejecutadas en un periodo de **90 días calendario**, aplicando una **intensidad de corta del 25% en las áreas efectivas** y una **intensidad de corta del 10% en las áreas de manejo**, se calcula un total de **659 guaduas adultas** que serán objeto de aprovechamiento forestal.

**8. Cronograma de las actividades para la totalidad del aprovechamiento.**

**Tabla 6. Cronograma de actividades**

ACTIVIDADES	MES 1				MES 2				MES 3			
	SEMANA				SEMANA				SEMANA			
	1	2	3	4	1	2	3	4	1	2	3	4
<b>Socola eliminación de Bejucos</b>	X	X	X	X								
<b>Corte o apeado de tallos</b>		X	X	X	X	X	X	X	X	X	X	X
<b>Dimensiones de piezas</b>					X	X	X	X	X	X	X	X
<b>Picado y repicado de desperdicios</b>					X	X	X	X	X	X	X	X
<b>Extracción de piezas del Guadual</b>					X	X	X	X	X	X	X	X
<b>Arreglo de cortes</b>									X	X	X	X

**9. Sistemas, métodos y equipos a utilizar para el aprovechamiento del guadual y/o bambusal.**

**9.1. Sistema.**

El sistema a aplicar en el predio **LA PRADERA O LA ARGENTINA HOY BALMORAL - BALMORAL** es el de entresaca selectiva de la guadua madura y sobremadura, así mismo la extracción de la totalidad de los culmos enfermos, secos, quebrados, ladeados y caídos.

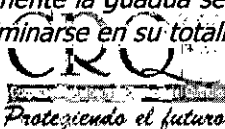
**9.2. Métodos.**

**Socola.** Consiste en eliminar la vegetación menor de tal manera que se facilite la operación de cosecha de los tallos y permita la entrada de luz al bosque aumentando la aparición de renuevos.

**Desganche.** En esta operación se trata de eliminar, con ayuda de un palín con cabo de 2 o 3 metros, las ramas laterales desde la base hasta los 3 metros, dejando un muñón de 5 centímetros en cada rama.

**Extracción de Guadua Seca.** Normalmente la guadua seca forma empalizadas que no permite el acceso al interior del guadual. Deben eliminarse en su totalidad (100 %).

**Corte o apeo.**





**RESOLUCIÓN N° 1774  
 DEL 11 DE JULIO DE 2023  
 POR LA CUAL SE CONCEDE UNA AUTORIZACION DE APROVECHAMIENTO FORESTAL  
 TIPO I**



**Figura 8. Corte o apeo de la Guadua. Fuente. La Salud en el Aprovechamiento de la Guadua, CVC, 2014.**

**Transporte interno.** Implementando transporte con bestia, extracción al hombro o usando camionetas de carga, tractores, entre otros, los cuales movilizan los productos hasta el punto de acopio o el sitio de carga del camión.



**Figura 9. Transporte interno. Fuente. La Silvicultura de la guadua en países latinoamericanos, FUNDAGUADUA, 2014.**

**Transporte externo.** Se carga los productos no maderables en camiones de dos y tres ejes, los cuales movilizan la guadua hasta el sitio de disposición final.



**RESOLUCIÓN N° 1774  
DEL 11 DE JULIO DE 2023  
POR LA CUAL SE CONCEDE UNA AUTORIZACION DE APROVECHAMIENTO FORESTAL  
TIPO I**



**Figura 10. Transporte externo. Fuente. La silvicultura de la guadua en países latinoamericanos, FUNDAGUADUA, 2014.**

**9.3. Equipos.**

**Elementos de protección personal.** Están diseñados para proteger al trabajador de peligro a su salud y seguridad personal, que no pueden ser eliminados del área de trabajo. Se debe realizar mantenimiento periódico, limpiar y desinfectar además de revisar su estado.

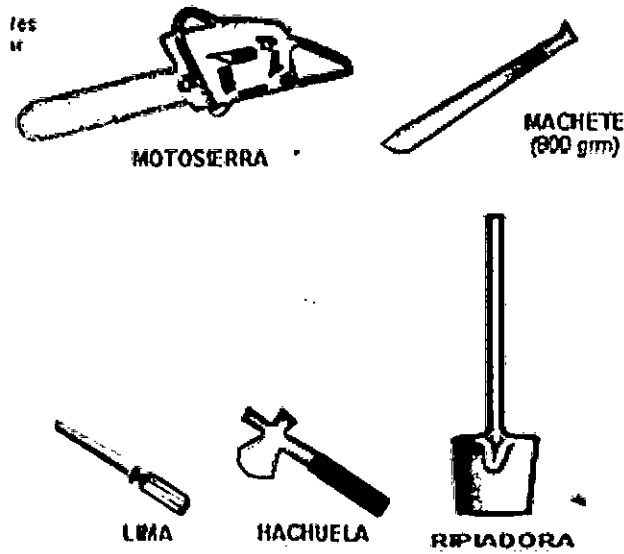


**Figura 11. Elementos de protección personal. Fuente. La Salud en el Aprovechamiento de la Guadua, CVC, 2014.**

**Herramientas utilizadas en el proceso.** Las herramientas mecanizadas como la motosierra, deben tener una revisión periódica y mantenimiento preventivo y correctivo por seguridad del trabajador. Las herramientas manuales se deben revisar y afilar periódicamente. Las herramientas se deben utilizar adecuadamente para cada tipo de operación.

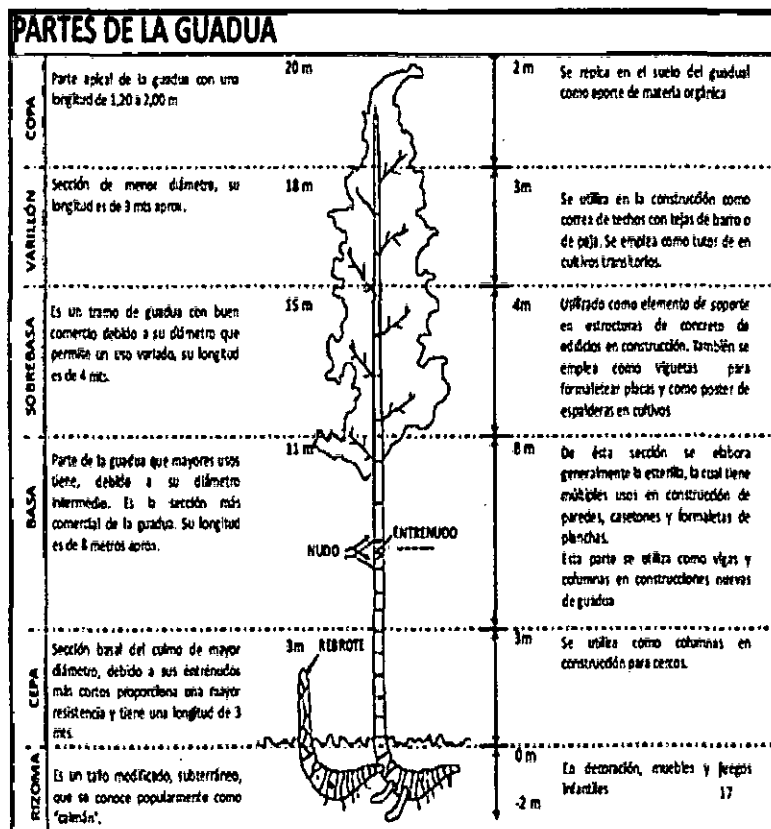


**RESOLUCIÓN N° 1774  
 DEL 11 DE JULIO DE 2023  
 POR LA CUAL SE CONCEDE UNA AUTORIZACION DE APROVECHAMIENTO FORESTAL  
 TIPO I**



**Figura 12. Herramientas. Fuente. La Salud en el Aprovechamiento de la Guadua, CVC, 2014.**

**10. Descripción de los productos a obtener.**




**Figura 13. Partes de la Guadua. Fuente. MANEJO Y PROTECCIÓN DE GUADUALES: Conversatorio con actores interesadas en su conocimiento y conservación, CVC, 2021.**



**RESOLUCIÓN N° 1774  
DEL 11 DE JULIO DE 2023**

**POR LA CUAL SE CONCEDE UNA AUTORIZACION DE APROVECHAMIENTO FORESTAL  
TIPO I**



**Figura 14. Productos comerciales de la Guadua. Fuente. MANEJO Y PROTECCIÓN DE GUADUALES: Conversatorio con actores interesados en su conocimiento y conservación, CVC, 2021.**

### 11. Observaciones

- Se observan en la mata de guadua la necesidad de implementar prácticas de manejo silvicultural tales como la entresaca selectiva, la extracción de la totalidad de la guadua seca, enferma, ladeada, quebrada, así como, de realizar podas a las ramas basales, con el fin de mejorar y mantener la estructura del guadua para evitar volcamientos y afectaciones a la regeneración natural de los individuos de guadua.
- De acuerdo a la consulta realizada en el GEO-PORTAL del IGAC, el predio en el cual se pretende realizar el aprovechamiento forestal con fines comerciales, corresponde al predio **LA PRADERA O LA ARGENTINA HOY BALMORAL** el cual cuenta con ficha catastral **N°6359400020000004025800000000** y matrícula inmobiliaria **N°280-4355** cuenta con un área total aproximada de **18 HECTAREAS CON 5.300 METROS CUADRADOS**, el cual presenta un estado del folio: **ACTIVO**.
- De acuerdo a la consulta realizada en el GEO-PORTAL del IGAC, el predio en el cual se pretende realizar el aprovechamiento forestal con fines comerciales, corresponde al predio **BALMORAL** el cual cuenta con ficha catastral **N°6359400020000004002100000000** y matrícula inmobiliaria **N°280-120897** cuenta con un área total aproximada de **11.718 METROS CUADRADOS**, el cual presenta un estado del folio: **ACTIVO**.
- **LA MATA 1** cuenta con un área total y manejo de **2.626 METROS CUADRADOS**, la cual será sujeta de actividades de manejo silvicultural, debido a que la estructura del guadua al momento de la visita
- **LA MATA 2** cuenta con un área total de **12.358 METROS CUADRADOS**, área negativa de **2.418 METROS CUADRADOS** y área efectiva de **9.940 METROS CUADRADOS** aptos para el **APROVECHAMIENTO FORESTAL CON FINES COMERCIALES**, realizando una entresaca de las guaduas adultas y la extracción total de las guaduas secas, quebradas, ladeadas, enfermas y matambas.

### 12. Concepto técnico.



**RESOLUCIÓN N° 1774  
DEL 11 DE JULIO DE 2023  
POR LA CUAL SE CONCEDE UNA AUTORIZACION DE APROVECHAMIENTO FORESTAL  
TIPO I**

*Se considera **VIABLE** desde el punto de vista técnico realizar el aprovechamiento de **659** guaduas hechas, por el sistema de **ENTRESACA SELECTIVA**, en un área total de **14.984 METROS CUADRADOS (1,49 Ha)**, área efectiva de **9.940 METROS CUADRADOS (0,99 Ha)**, área de manejo de **2.626 METROS CUADRADOS (0,26 Ha)** y área negativa de **2.418 METROS CUADRADOS (0,24 Ha)**, distribuyendo la entresaca así:*

**Tabla 7. Volumen que oferta el gradual**

MATA No.	AREA (m2)				GUADUAS A ENTRESACAR	VOLUMEN A APROVECHAR (m3)	INTENSIDAD DE CORTA
	TOTAL	EFFECTIVA	MANEJO	NEGATIVA			
<b>1</b>	<b>2.626</b>	<b>0</b>	<b>2.626</b>	<b>0</b>	<b>63</b>	<b>6,3</b>	<b>10%</b>
<b>2</b>	<b>12.358</b>	<b>9.940</b>	<b>0</b>	<b>2.418</b>	<b>596</b>	<b>59,6</b>	<b>25%</b>
<b>Total</b>	<b>14.984</b>	<b>9.940</b>	<b>2.626</b>	<b>2.418</b>	<b>659</b>	<b>65,9</b>	

*El aprovechamiento forestal de guadua tipo 1, **PARA USO COMERCIAL**, se deberá efectuar en un periodo de **90 DÍAS CALENDARIO**, así mismo, deberá cumplir con las siguientes obligaciones:*

- ✓ *Los copos, ramas y otras partes no aprovechables, se repicarán y esparcirán por el área, para facilitar su incorporación al suelo como materia orgánica; se debe hacer el repique de 50 centímetros de longitud.*
- ✓ *Mantener los cauces de las fuentes hídricas libres de residuos producto del aprovechamiento (QUEBRADA INNOMINADA Y SUS DRENAJES TRIBUTARIOS).*
- ✓ *La socola y entresaca se hará de manera uniforme para evitar claros en el gradual.*
- ✓ *Los cortes se realizarán a la altura del primer nudo inferior y a ras del mismo.*
- ✓ *Se eliminará en su totalidad la guadua seca y la que presenta problemas fitosanitarios y se retirará del área.*
- ✓ *Los cortes antiguos, se mejorarán dejándolos en el primero o segundo nudo y a ras del mismo.*
- ✓ *Las zonas de palizadas, claros y caminos de arriería, serán objeto de resiembra, de acuerdo al área afectada.*

(...)"

**FUNDAMENTOS LEGALES:**

Que el Decreto Ley 2811 de 1.974" Por el cual se dicta el Código Nacional de Recursos Naturales Renovables y de Protección al Medio Ambiente", en el Título III "DE LOS BOSQUES", Capítulo II, "DE LOS APROVECHAMIENTOS FORESTALES", establece:

"Artículo 211.- Se entiende por aprovechamiento forestal la extracción de productos de un bosque.

Artículo 212.- Los aprovechamientos forestales pueden ser persistentes, únicos o domésticos.

Artículo 213.- Son aprovechamientos forestales persistentes los que se efectúan con la obligación de conservar el rendimiento normal del bosque con técnicas silvícolas que permitan la renovación del recurso.

Artículo 214.- Son aprovechamientos forestales únicos los que técnicamente se realicen en bosques localizados en suelos que deban ser destinados a usos diferentes del forestal. El permiso para aprovechamiento forestal único puede contener la obligación de dejar limpio el

*Protegiendo el futuro*



**RESOLUCIÓN N° 1774  
DEL 11 DE JULIO DE 2023**

**POR LA CUAL SE CONCEDE UNA AUTORIZACION DE APROVECHAMIENTO FORESTAL  
TIPO I**

*terreno al acabarse el aprovechamiento, pero no la de renovar o conservar el bosque". (Negrilla y Subraya fuera de texto).*

Que las secciones 2 y 3 y s.s., capítulo 1, título 2, parte 2, libro 2, del Decreto 1076 de 2015, estipulan los principios generales que sirven de base para la aplicación e interpretación de la normativa ambiental, así como los usos y clases de aprovechamiento forestales que pueden llegar a ejecutarse en pro del mantenimiento y conservación del componente flora y los requisitos técnicos y jurídicos para la presentación de la solicitud.

Que el Decreto 1076 de 2015, compila la normatividad ambiental y en materia de aprovechamientos forestales reglamentó lo referente al procedimiento de las solicitudes, y establece el procedimiento que a la letra dice:

**"ARTÍCULO 2.2.1.1.1. Definiciones.** Para efectos de la presente Sección se adoptan las siguientes definiciones:

(...) **Términos de referencia.** Es el documento que contiene los lineamientos generales y por el cual el Ministerio del Medio Ambiente o las corporaciones establecen los requisitos necesarios para realizar y presentar estudios específicos.

(...) **Plan de manejo forestal.** Es la formulación y descripción de los sistemas y labores silviculturales a aplicar en el bosque sujeto a aprovechamiento, con el objeto de asegurar su sostenibilidad, presentando por el interesado en realizar aprovechamientos forestales persistentes. (...)"

**Artículo 2.2.1.1.7.1. Procedimiento de Solicitud.** Toda persona natural o jurídica que pretenda realizar aprovechamiento de bosques naturales o productos de la flora silvestre ubicados en terrenos de dominio público o privado deberá presentar, a la Corporación competente, una solicitud que contenga:

- a) Nombre del solicitante;
- b) Ubicación del predio, jurisdicción, linderos y superficie;
- c) Régimen de propiedad del área;
- d) Especies, volumen, cantidad o peso aproximado de lo que se pretende aprovechar y uso que se pretende dar a los productos;
- e) Mapa del área a escala según la extensión del predio. El presente requisito no se exigirá para la solicitud de aprovechamientos forestales domésticos".

Que el artículo 2.2.1.1.3.1, respecto a las clases de aprovechamiento forestal dispone:

**"Artículo 2.2.1.1.3.1 Clases de aprovechamiento forestal.** Las clases de aprovechamiento forestal son:

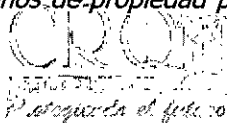
(...) b) **Persistentes.** Los que se efectúan con criterios de sostenibilidad y con la obligación de conservar el rendimiento normal del bosque con técnicas silvícolas, que permitan su renovación. Por rendimiento normal del bosque se entiende su desarrollo o producción sostenible, de manera tal que se garantice la permanencia del bosque (...)"

**ARTÍCULO 2.2.1.1.4.4 Aprovechamiento.** Los aprovechamientos forestales persistentes de bosques naturales ubicados en terrenos de propiedad privada se adquieren mediante autorización".

Que el Artículo 2.2.1.1.4.3., frente a los requisitos del aprovechamiento forestal persistente dispone:

**"Artículo 2.2.1.1.4.3. Requisitos.** Para adelantar aprovechamientos forestales persistentes de bosques naturales ubicados en terrenos de propiedad privada se requiere, por lo menos, que el interesado presente:

- a) Solicitud formal;







**RESOLUCIÓN N° 1774  
DEL 11 DE JULIO DE 2023**

**POR LA CUAL SE CONCEDE UNA AUTORIZACION DE APROVECHAMIENTO FORESTAL  
TIPO I**

b) *Acreditar la calidad de propietario del predio, acompañando copia de la escritura pública y del certificado de libertad y tradición, este último con fecha de expedición no mayor a dos meses;*

c) *Plan de manejo forestal.*

*(Decreto 1791 de 1996, Art.8)."*

Que conforme a lo dispuesto en el Artículo 2.2.1.1.10.2, se facultó a las Corporaciones Autónomas Regionales, reglamentar lo relacionado con los aprovechamientos de especies y productos del bosque no maderables, como: guadua, cañabrava, bambú, entre otros, veamos:

*" Artículo 2.2.1.1.10.2. Reglamentación de las Corporaciones. Cada Corporación reglamentará lo relacionado con los aprovechamientos de especies y productos del bosque no maderables, como: guadua, cañabrava, bambú, palmas, chiquichiqui, cortezas, látex, resinas, semillas, entre otros.*

*(Decreto 1791 de 1996 artículo 62)"*

Que, en virtud de lo anterior, mediante Resolución 1740 de 2016 "Por la cual se establecen lineamientos generales para el manejo, aprovechamiento y establecimiento de guaduales y bambusales y se dictan otras disposiciones", el Ministerio De Ambiente Y Desarrollo Sostenible reglamentó lo siguiente:

Que el artículo 4 de la Resolución 1740 de 2016 expedida por el Ministerio De Ambiente Y Desarrollo Sostenible, frente a los tipos de aprovechamiento forestal, estableció:

*"...Artículo 4o. Definiciones. Para efectos de la aplicación de la presente resolución, se tendrán las siguientes definiciones:*

***Aprovechamiento Tipo 1: Es aquel aprovechamiento de guaduales y/o bambusales que se realiza en áreas iguales o menores a una (1) hectárea.***

***Aprovechamiento Tipo 2: Es aquel aprovechamiento de guaduales y/o bambusales que se realiza en áreas superiores a una (1) hectárea..."***

**CONSIDERACIONES JURIDICAS**

*Que con todo lo anterior y que de acuerdo con los documentos jurídicos y técnicos elaborados así como con la visita técnica realizada al predio rural denominado 1) LA PRADERA O LA ARGENTINA HOY BALMORAL, vereda QUIMBAYA del Municipio de QUIMBAYA, identificado con la matrícula inmobiliaria No. 280-4355 y ficha catastral 63594000200040258000 (según certificado de tradición), 2) FI BALMORAL ubicado en la vereda de EL LAUREL en el municipio de QUIMBAYA, identificado con la matrícula inmobiliaria No. 280-120-897 y ficha catastral N°63594000200040021000 en el municipio de QUIMBAYA (según certificado de tradición), se considera VIABLE conceder la autorización de aprovechamiento forestal realizando labores consistentes en la entresaca de 659 guaduas hechas, correspondiente al 35% de intensidad de corta dando como resultado un volumen de 65,9 m<sup>3</sup> en un área total de 14.984 m<sup>2</sup>, y con un área efectiva de 9.940 m<sup>2</sup>, los cuales se destinarán para USO COMERCIAL en un periodo de 90 DÍAS CALENDARIO, ya que CUMPLE con los parámetros establecidos en el Acuerdo 0010 de 2003 expedido por el consejo Directivo de la C.R.Q. y en el Decreto 1076 de 2015. (Decreto único reglamentario del sector ambiente y Desarrollo Sostenible), y en concordancia con los términos de referencia de la resolución 1740 de 2016.*

Que la Subdirección de Regulación y Control Ambiental de la Corporación Autónoma Regional del Quindío, es competente para expedir el presente acto administrativo, conforme a la Resolución N° 2169 del 12 de Diciembre de 2016, modificada por las Resoluciones N° 066 del 16 de enero, 081 del 18 de enero de 2017 y 1035 de 2019, emanadas de la Dirección General de la **CORPORACION AUTÓNOMA REGIONAL DEL QUINDÍO - C.R.Q.** las cuales consagran la función de expedir los permisos, autorizaciones, concesiones y licencias ambientales, Ley 99 de 1993 y demás normas concordantes.

*Protegiendo el futuro*



**RESOLUCIÓN N° 1774  
DEL 11 DE JULIO DE 2023**

**POR LA CUAL SE CONCEDE UNA AUTORIZACION DE APROVECHAMIENTO FORESTAL  
TIPO I**

Que, en mérito de lo expuesto, el **SUBDIRECTOR DE REGULACIÓN Y CONTROL AMBIENTAL DE LA CORPORACIÓN AUTÓNOMA REGIONAL DEL QUINDÍO – C.R.Q.**,

**RESUELVE:**

**ARTÍCULO PRIMERO** Conceder Autorización de Aprovechamiento Forestal de Guadua **TIPO I**, consistente en la entresaca de **659** guaduas hechas, correspondiente al **35%** de intensidad de corta dando como resultado un volumen de **65,9 m<sup>3</sup>** en un área total de **14.984 m<sup>2</sup>**, y con un área efectiva de **9.940 m<sup>2</sup>**, a la señora **MANUELA GUTIERREZ MARIN**, identificada con cédula de ciudadanía **No. 1.094.969.082**, en calidad de **PROPIETARIA**, a través de **APODERADO ESPECIAL** el señor **HUMBERTO OROZCO** identificado con cédula de ciudadanía **No 76.240.503**, y quien por sus facultades solicitó trámite de aprovechamiento forestal de guadua tipo I, para realizar en el **PREDIO RURAL 1) LA PRADERA O LA ARGENTINA HOY BALMORAL, VEREDA QUIMBAYA DEL MUNICIPIO DE QUIMBAYA QUINDÍO**, identificado con la matrícula inmobiliaria **No. 280-4355** y ficha catastral **63594000200040258000** (según certificado de tradición), **2) FI BALMORAL ubicado en la vereda de EL LAUREL en el municipio de QUIMBAYA**, identificado con la matrícula inmobiliaria **No. 280-120-897** y ficha catastral **N°63594000200040021000** en el municipio de **QUIMBAYA** (según certificado de tradición), conforme a lo anterior, presentó diligenciado ante la **CORPORACION AUTONOMA REGIONAL DEL QUINDIO -CRQ**, Formato Único Nacional de solicitud de trámite de **Aprovechamiento Forestal de Guadua Tipo I**, radicado bajo el expediente administrativo No. **3140-23**. Junto con los demás documentos.

**PARÁGRAFO 1:** Conforme al artículo 2.2.1.1.7.15, del Decreto 1076 de 2015, las autorizaciones de aprovechamiento forestal de bosques naturales ubicados en terrenos de dominio privado, se otorgarán exclusivamente al propietario del predio.

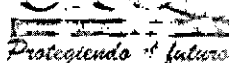
**PARÁGRAFO 2:** El término para el Aprovechamiento Forestal será de **NOVENTA (90) DIAS CALENDARIO**, contados a partir de la fecha de ejecutoria de la presente Resolución, para lo cual se deberá tener en cuenta las disposiciones contempladas en el Artículo 87 de la Ley 1437 de 2011.

**ARTICULO SEGUNDO:** Realizar Manejo Silvicultural al lote de guadua el cual presenta un área total de **14.984 m<sup>2</sup>** y con un área efectiva de **9.940 m<sup>2</sup>**, los cuales equivalen a un Aprovechamiento de **659** culmos de guadua hecha por el sistema de entresaca selectiva, distribuyendo la entresaca así (Ver croquis adjunto).

MATA No.	AREA (m2)				GUADUAS A ENTRESACAR	VOLUMEN A APROVECHAR (m3)	INTENSIDAD DE CORTA
	TOTAL	EFFECTIVA	MANEJO	NEGATIVA			
1	2.626	0	2.626	0	63	6,3	10%
2	12.358	9.940	0	2.418	596	59,6	25%
Total	14.984	9.940	2.626	2.418	659	65,9	

El cual se localiza en las siguientes coordenadas geográficas:

MATA	PUNTOS DE LEVANTAMIENTO	COORDENADAS GEOGRAFICAS	
		LATITUD	LONGITUD
1	1	4°35'5.41"N	75°47'30.97"O
	2	4°35'4.79"N	75°47'32.16"O
	3	4°35'4.37"N	75°47'33.11"O





**RESOLUCIÓN N° 1774  
DEL 11 DE JULIO DE 2023  
POR LA CUAL SE CONCEDE UNA AUTORIZACIÓN DE APROVECHAMIENTO FORESTAL  
TIPO I**

	<b>4</b>	<b>4°35'3.81"N</b>	<b>75°47'33.53"O</b>
<b>2</b>	<b>5</b>	<b>4°35'2.61"N</b>	<b>75°47'17.77"O</b>
	<b>6</b>	<b>4°35'2.73"N</b>	<b>75°47'16.53"O</b>
	<b>7</b>	<b>4°35'3.45"N</b>	<b>75°47'14.84"O</b>
	<b>8</b>	<b>4°34'55.20"N</b>	<b>75°47'15.98"O</b>
	<b>9</b>	<b>4°34'56.99"N</b>	<b>75°47'15.53"O</b>
	<b>10</b>	<b>4°34'59.02"N</b>	<b>75°47'15.28"O</b>
	<b>11</b>	<b>4°35'0.96"N</b>	<b>75°47'15.47"O</b>
	<b>12</b>	<b>4°35'1.00"N</b>	<b>75°47'16.24"O</b>
	<b>13</b>	<b>4°35'0.58"N</b>	<b>75°47'17.72"O</b>
	<b>14</b>	<b>4°35'0.60"N</b>	<b>75°47'19.79"O</b>
	<b>15</b>	<b>4°35'2.98"N</b>	<b>75°47'20.37"O</b>

**OBLIGACIONES DEL TITULAR DEL PERMISO DE APROVECHAMIENTO FORESTAL:**

Tal y como lo evidenció el Técnico en el recorrido en campo y las plasmó en el Formato en el CONCEPTO TÉCNICO las siguientes:

- ✓ *Los copos, ramas y otras partes no aprovechables, se repicarán y esparcirán por el área, para facilitar su incorporación al suelo como materia orgánica; se debe hacer el repique de 50 centímetros de longitud.*
- ✓ *Mantener los cauces de las fuentes hídricas libres de residuos producto del aprovechamiento (QUEBRADA INNOMINADA Y SUS DRENAJES TRIBUTARIOS).*
- ✓ *La socola y entresaca se hará de manera uniforme para evitar claros en el guadua.*
- ✓ *Los cortes se realizarán a la altura del primer nudo inferior y a ras del mismo.*
- ✓ *Se eliminará en su totalidad la guadua seca y la que presenta problemas fitosanitarios y se retirará del área.*
- ✓ *Los cortes antiguos, se mejorarán dejándolos en el primero o segundo nudo y a ras del mismo.*
- ✓ *Las zonas de palizadas, claros y caminos de arriería, serán objeto de resiembra, de acuerdo al área afectada.*

Además de las anteriores, no podrá obviar las siguientes:

- ✓ *Las labores silviculturales se deberán realizar dando estricto cumplimiento a la intensidad de corta autorizada aprovechando únicamente el volumen autorizado, los cuales deben provenir solo de guadas MADURAS Y SOBREMADURAS, es decir, NO cortar y/o aprovechar guadua viche ni renuevos.*
- ✓ *Los cortes antiguos, se mejorarán dejándolos en el primero o segundo nudo y a ras del mismo.*
- ✓ *Evitar que se formen palizadas y represamientos en las fuentes de agua.*
- ✓ *Las zonas de palizadas, claros y caminos de arriería, serán objeto de resiembra, de acuerdo al área afectada.*
- ✓ *La presente autorización no permite el cambio de uso del suelo en el área a intervenir con el manejo silvicultural.*
- ✓ *El autorizado se compromete a evitar daños a la fauna presente en el sector que se va a intervenir para lo cual deberá identificar la fauna y los nidos que llegare a encontrarse en el mismo y dar aviso a la Subdirección de Regulación y Control Ambiental, programa fauna, en caso de ser necesaria su reubicación, para identificar las técnicas adecuadas para su manejo, protección y traslado.*





**RESOLUCIÓN N° 1774  
DEL 11 DE JULIO DE 2023**

**POR LA CUAL SE CONCEDE UNA AUTORIZACION DE APROVECHAMIENTO FORESTAL  
TIPO I**

**PARAGRAFO 1: DESTINO DE LOS PRODUCTOS:** Los productos a obtener se destinarán para **USO COMERCIAL**.

**PARÁGRAFO 2:** Dicha autorización, no será objeto de ampliación en cupo, sólo en casos especiales debidamente comprobados por el equipo técnico de la **CORPORACIÓN AUTÓNOMA REGIONAL DEL QUINDÍO**.

**ARTÍCULO TERCERO:** El autorizado deberá proveerse de los salvoconductos necesarios, para la movilización de los productos forestales provenientes de la intervención autorizada, los cuales serán expedidos en esta Entidad de lunes a viernes, en horario de 8:00 a.m. a 12:00 m.

El interesado en el salvoconducto, deberá consignar el valor del mismo a través de transferencia bancaria y diligenciar el salvoconducto en línea.

Es importante dejar claridad que para efectos de agilizar el proceso de salvoconducto, deberá realizar el registro de la presente Resolución en la Plataforma VITAL (Ventanilla Integral de Trámites Ambientales en línea), toda vez que constituye un requisito previo a la ejecución del Aprovechamiento Forestal otorgado, en aras de contribuir con la interacción entre el ciudadano y las autoridades ambientales, a través del uso de tecnologías de información y comunicaciones (TIC) bajo los principios de eficiencia, transparencia y eficacia de la gestión pública, buscando ser un sistema único centralizado de cobertura nacional a través del cual se direccionen y unifiquen los trámites administrativos de carácter ambiental y la información de todos los actores que participan de una u otra forma en los mismos, lo cual permitirá mejorar la eficiencia y eficacia de la capacidad institucional en aras del cumplimiento de los fines esenciales de Estado.

**ARTÍCULO CUARTO:** El incumplimiento de las obligaciones y disposiciones aquí señaladas, podrá dar lugar a la aplicación de las sanciones establecidas en la Ley 99 de 1993, Ley 1333 de 2009 y demás normas concordantes.

**PARÁGRAFO 1:** Para el efecto un funcionario de la Entidad, efectuará visita al sitio de intervención, con el fin de constatar el fiel cumplimiento a las normas aquí establecidas.

**PARÁGRAFO 2:** Copia de la presente Resolución, deberá permanecer en el sitio de la intervención.

**ARTÍCULO QUINTO:** Contra la presente Resolución, sólo procede el recurso de reposición, el cual deberá interponerse por escrito en la diligencia de notificación personal, o dentro de los diez (10) días siguientes a ella, o a la notificación por aviso, o al vencimiento del término de publicación según el caso. Artículo 76 del Nuevo Código de Procedimiento Administrativo y de lo Contencioso Administrativo, Ley 1437 del 18 de enero de 2011.

**ARTÍCULO SEXTO:** De requerirse prorroga en tiempo deberá solicitarse antes del vencimiento del presente acto administrativo, a través de Formato Unico Nacional de Aprovechamiento Forestal y manejo sostenible de Flora Silvestre y los productos forestales no maderables y realizar su respectivo pago.

**ARTÍCULO SEPTIMO:** Notificar de acuerdo autorización otorgada mediante el Formato único Nacional de solicitud de Aprovechamiento Forestal y Manejo Sostenible de la Flora Silvestre y los Productos Forestales No maderables por parte del señor **HUMBERTO OROZCO** identificado con la cédula de ciudadanía **No. 76.240.503**, en calidad de **APODERADO ESPECIAL** de manera PERSONAL, en los términos del artículo 67 de la ley 1437 de 2011.

**ARTÍCULO OCTAVO:** Publíquese el presente acto administrativo, a costas del interesado en el boletín ambiental de la **CRQ**, de conformidad con lo establecido en el artículo 71 de la Ley 99 de 1993.

**ARTÍCULO NOVENO:** La presente Resolución rige a partir de la fecha de ejecutoria de conformidad con el artículo 87 de la Ley 1437 del 2011 "Código de Procedimiento Administrativo y de lo Contencioso Administrativo".

**ARTÍCULO DECIMO:** Remitir copia del presente Acto Administrativo expedido Por la Subdirección de Regulación y Control Ambiental de la Corporación Autónoma Regional del Quindío a la Alcaldía Municipal de **QUIMBAYA**, Quindío, de conformidad con lo contemplado en el Artículo 2.2.1.1.7.11, del decreto 1076 del 2015 para que los mismos sean exhibidos en un lugar visible.

*Protegido el patrimonio ambiental*



**RESOLUCIÓN N° 1774  
DEL 11 DE JULIO DE 2023  
POR LA CUAL SE CONCEDE UNA AUTORIZACION DE APROVECHAMIENTO FORESTAL  
TIPO I**

**NOTIFIQUESE, PUBLIQUESE Y CÚMPLASE.**

**CARLOS ARIEL TRUKE OSPINA**

**Subdirector de Regulación y Control Ambiental  
Corporación Autónoma Regional del Quindío – CRQ**

Elaboró: Disney Segura Mahecha –Abogada contratista  
Reviso y Aprobó: Monica Milena Mateus Lee PE Grado 12

**D E S P U E S D E E S T A S F I R M A S N O H A Y N I N G U N E S C R I T O  
CORPORACION AUTONOMA REGIONAL DEL QUINDIO**

**NOTIFICACION PERSONAL**

**EN EL DIA DE HOY \_\_\_\_\_ DE \_\_\_\_\_**

**DEL \_\_\_\_\_ --SIENDO LAS \_\_\_\_\_**

**NOTIFICACION PERSONALMENTE LA PROVIDENCIA ANTERIOR A:**

**EN SU CONDICION DE:**

**SE LE INFORMO QUE CONTRA ESTE ACTO ADMINISTRATIVO PROCEDE RECURSO DE  
REPOSICION (Artículo 76 de la Ley 1437 de 2011:)**

-----

**EL NOTIFICADO**

-----

**EL NOTIFICADOR**

**C.C No -----**

