



**RESOLUCIÓN N° 1775  
DEL 11 DE JULIO DE 2023**

**POR LA CUAL SE CONCEDE UNA AUTORIZACION DE APROVECHAMIENTO FORESTAL  
TIPO I**

**EL SUBDIRECTOR DE REGULACIÓN Y CONTROL AMBIENTAL DE LA CORPORACIÓN AUTÓNOMA REGIONAL DEL QUINDÍO C.R.Q.**, en uso de sus atribuciones legales, conferidas por la Resolución N° 2169 de diciembre 12 de 2016, modificada por las Resoluciones N° 066 del 16 de enero, 081 del 18 de enero de 2017 y 1035 de 2019, emanadas de la Dirección General de la Corporación Autónoma Regional del Quindío y,

**CONSIDERANDO:**

**ANTECEDENTES**

Que el día diez (11) de mayo de 2023, el señor **FRANCISCO DE PAULA LAGOS ROA** identificada con la cedula de ciudadanía **No. 4.319.725** en calidad de **PROPIETARIO**, a través de **APODERADO ESPECIAL** el señor **ALVARO DE LA CRUZ PESCADOR** identificado con la cédula de ciudadanía **No. 18.413.303**, quien por sus facultades solicita trámite de aprovechamiento forestal de guadua tipo I, para realizar en el **PREDIO URBANO 1) LT LA PEQUEÑA SOLEDAD**, ubicado en la vereda **MONTENEGRO** del municipio de **MONTENEGRO QUINDIO**, identificado con la matrícula inmobiliaria **No. 280-133219** y ficha catastral **63470000100010343000** (según certificado de tradición), presentó a la **CORPORACION AUTONOMA REGIONAL DEL QUINDIO -CRQ**, Formato Unico Nacional de solicitud de trámite de **Aprovechamiento Forestal de Guadua Tipo I**, radicado bajo el expediente administrativo No. **5454-23**. Junto con los demás documentos correspondientes.

El día 29 de mayo de 2023 la Subdirección de Regulación y Control Ambiental de la CRQ, profirió el auto **SRCA-AIF-288-29-05-23** mediante el cual se dio inicio al procedimiento administrativo tendiente a obtener la autorización de aprovechamiento forestal, el cual fue notificado personalmente el día 06 de junio de 2023, al señor **ALVARO DE LA CRUZ PESCADOR** identificado con la cédula de ciudadanía **No. 18.413.303** en calidad de **APODERADO ESPECIAL**, así mismo el acto administrativo fue enviado a la alcaldía municipal de **MONTENEGRO QUINDIO**, para efectos del cumplimiento del Artículo 2.2.1.1.7.11, del Decreto 1076 del 2015 para que sea exhibido en un lugar visible.

Que una vez agotada la etapa de verificación jurídica y técnica de la documentación aportada por el solicitante, el Subdirector de Regulación y Control Ambiental, dispuso la práctica de una visita técnica al predio rural, así como al guadua objeto de la solicitud.

**ASPECTOS TÉCNICOS**

El día 21 de junio de 2023, personal adscrito a la Subdirección de Regulación y Control Ambiental, practicó visita la cual quedó registrada mediante Formato de Acta de Visita (FO-D-GC-09) No. **68540** producto de la cual se rindió el respectivo **ESTUDIO TECNICO PARA APROVECHAMIENTO TIPO I** (formato: FO-C-RA-20) de fecha 26 de JUNIO de 2023, el cual hace parte integral del presente acto administrativo, en el que se consignan los detalles de la visita para lo cual, el profesional se desplazó al predio rural objeto de solicitud, en el que identifica lo siguiente que me permito transcribir:

(...)

**ESTUDIO TECNICO PARA APROVECHAMIENTO TIPO 1**

**1. Información General del Tramite**

**Tabla 1. Información General**

<b>NUMERO DE EXPEDIENTE</b>	<b>5454-23</b>
<b>FECHA DE INGRESO</b>	<b>11/05/2023</b>
<b>NUMERO DE AUTO DE INICIO</b>	<b>SRCA-AIF-288</b>
<b>FECHA AUTO DE INICIO</b>	<b>29/05/2023</b>
<b>NOMBRE DEL TECNICO ENCARGADO DE LA VISITA</b>	<b>ELIANA MARCELA CRUZ AGUDELO</b>
<b>ACTA DE LA VISITA</b>	<b>68540</b>
<b>FECHA DE LA VISITA</b>	<b>21/06/2023</b>
<b>NUMERO DE INFORME</b>	<b>SRCA-OF-0453</b>
<b>FECHA DEL INFORME</b>	<b>26/06/2023</b>



**RESOLUCIÓN N° 1775  
 DEL 11 DE JULIO DE 2023  
 POR LA CUAL SE CONCEDE UNA AUTORIZACION DE APROVECHAMIENTO FORESTAL  
 TIPO I**

**2. Marco legal**

El Ministerio de Ambiente y Desarrollo Sostenible expidió la resolución 1740 de 2016 "Por la cual se establecen lineamientos generales para el manejo, aprovechamiento y establecimiento de guaduales y bambusales y se dictan otras disposiciones", estableciendo en el artículo 4° las siguientes definiciones.

**Aprovechamiento Tipo 1:** Es aquel aprovechamiento de guaduales y/o bambusales que se realiza en áreas iguales o menores a una (1) hectárea

**Estudio para aprovechamiento Tipo 1:** Se presenta cuando pretenda llevarse a cabo aprovechamiento de guadual y/o bambusal natural Tipo 1. Este estudio es elaborado por la autoridad ambiental regional competente.

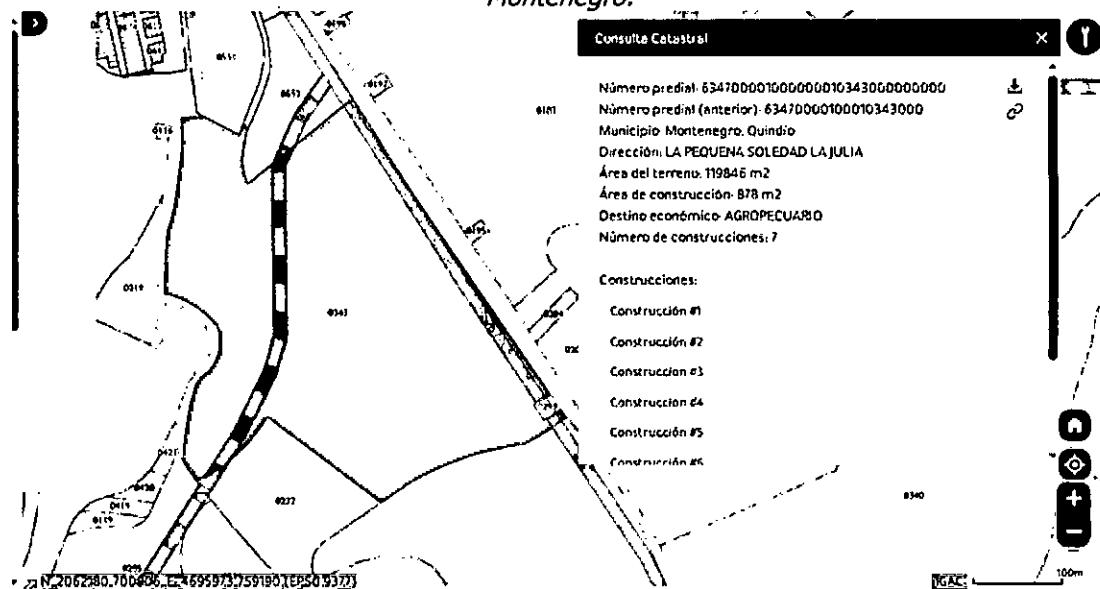
El artículo 7, estableció el contenido del estudio para el aprovechamiento tipo 1.

**3. Identificación, localización y extensión del predio.**

**Tabla 2. Información del predio**

<b>NOMBRE DEL PREDIO</b>	<b>LT LA PEQUEÑA SOLEDAD</b>
<b>VEREDA</b>	<b>MONTENEGRO</b>
<b>MUNICIPIO</b>	<b>MONTENEGRO</b>
<b>DEPARTAMENTO</b>	<b>QUINDIO</b>
<b>MATRICULA INMOBILIARIA</b>	<b>280-133219</b>
<b>FICHA CATASTRAL</b>	<b>634700001000000010343000000000</b>
<b>ÁREA TOTAL DEL PREDIO</b>	<b>10 HA Y 3410 METROS CUADRADOS</b>
<b>PROPIETARIO DEL PREDIO</b>	<b>FRANCISCO DE PAULA LAGOS ROA</b>

**Figura 1 Consulta predial. Predio LT LA PEQUEÑA SOLEDAD, vereda MONTENEGRO municipio de Montenegro.**




Fuente. IGAC-Geovisor, 2023

**Figura 2. Predio LT LA PEQUEÑA SOLEDAD, vereda MONTENEGRO municipio de Montenegro.**





**RESOLUCIÓN N° 1775  
 DEL 11 DE JULIO DE 2023  
 POR LA CUAL SE CONCEDE UNA AUTORIZACION DE APROVECHAMIENTO FORESTAL  
 TIPO I**



*Fuente. GOOGLE EARTH – PRO, 2023*

**Figura 3. LOTES DE GUADUA. Predio LT LA PEQUEÑA SOLEDAD, vereda MONTENEGRO municipio de Montenegro.**



*Fuente. GOOGLE EARTH – PRO, 2023*

**4. Localización y extensión del área georreferenciada que ocupa el guadual y/o bambusal dentro del predio.**

**Tabla 3. Listado de Coordenadas geográficas**

PUNTO	COORDENADAS		OBSERVACIONES
	NORTE	OESTE	
1	4°33'23.65"	75°44'57.29"	LOTE 1

*Protegiendo el futuro*

**RESOLUCIÓN N° 1775  
DEL 11 DE JULIO DE 2023**

**POR LA CUAL SE CONCEDE UNA AUTORIZACION DE APROVECHAMIENTO FORESTAL  
TIPO I**

2	4°33'24.05"	75°44'56.63"	<b>LOTE 2</b>
3	4°33'23.48"	75°44'56.34"	
4	4°33'22.26"	75°44'56.73"	
5	4°33'26.16"	75°44'54.40"	
6	4°33'26.51"	75°44'53.24"	
7	4°33'26.73"	75°44'52.17"	
8	4°33'25.80"	75°44'51.70"	
9	4°33'25.38"	75°44'52.98"	
10	4°33'25.28"	75°44'54.04"	<b>LOTE 3</b>
11	4°33'15.73"	75°44'52.03"	
12	4°33'16.19"	75°44'51.88"	
13	4°33'16.77"	75°44'51.22"	
14	4°33'17.24"	75°44'50.62"	
15	4°33'17.16"	75°44'49.91"	
16	4°33'16.71"	75°44'50.47"	
17	4°33'16.08"	75°44'51.40"	
18	4°33'18.70"	75°44'45.42"	<b>LOTE 4</b>
19	4°33'18.41"	75°44'45.28"	
20	4°33'18.09"	75°44'45.75"	

Se realizó la visita a 4 lotes de guadua los cuales se verificó que se encuentra dentro del predio de la solicitud, en las imágenes anteriores se observa un desplazamiento de la malla predial, por lo cual, en visita de campo se tomaron coordenadas de los lotes de guadua que se encontraban dentro de los linderos. Se observa alta densidad de guadua madura y sobre madura y con necesidad de manejo silvicultural, el rodal de guadua se encuentra asociado a una quebrada denominada Risaralda.

Se tomó información de 4 lotes de guadua, se establecieron 2 parcelas para realizar el inventario forestal contando los culmos en todos sus estados de madures. Se tomó registro fotográfico y coordenadas geográficas.

Se tomó el inventario forestal de los culmos de Guadua en 2 parcelas de 10x10 m.

**5. Área total en hectáreas que será objeto de aprovechamiento.**

**Tabla 4. Coordenadas Ubicación parcela Predio LT LA PEQUEÑA SOLEDAD, vereda MONTENEGRO municipio de Montenegro.**

LOTE	PARCELA	COORDENADA
1	1	4°33'26.03"N 75°44'53.64"O
2	2	4°33'23.59"N 75°44'56.79"O

**Tabla 5. Área que será objeto de aprovechamiento**

RODAL	ÁREA TOTAL M2	ÁREA NEGATIVA M2	ÁREA EFECTIVA M2	ÁREA EFECTIVA Ha
1	900	0	900.0	0.09
2	2317	0	2317.0	0.2317
3	878	0	878.0	0.0878
4	171	0	171.0	0.0171
<b>TOTAL</b>	<b>4266</b>	<b>0</b>	<b>4266</b>	<b>0.4266</b>

El área con volcamiento se tomó como área efectiva, debido a que de esta se extraerán culmos aprovechables.

**CRQ**  
Dirección de  
17/07/2023

**RESOLUCIÓN N° 1775  
DEL 11 DE JULIO DE 2023**

**POR LA CUAL SE CONCEDE UNA AUTORIZACION DE APROVECHAMIENTO FORESTAL  
TIPO I**

**6. Identificación de las especies presentes en el guadual y/o bambusal.**

La *Guadua* es muy común en la región del Eje Cafetero colombiano y en departamentos como el Valle del Cauca y Antioquía, y es utilizada como materia prima en el sector de la construcción en muchas regiones del país que adquieren la mayor parte del recurso en el Eje Cafetero; además, se emplea en la fabricación de muebles, artesanías, artículos utilitarios y en la producción de latas, laminados, molduras, tablillas, pisos, entre otros.

La *Guadua* es una gramínea y se considera y clasifica como un bambú leñoso que se encuentra ampliamente distribuido en América Latina desde la zona central del sur de México hasta la Argentina, desde el nivel del mar hasta los 2000 msnm.

**CLASIFICACIÓN TAXONÓMICA DE LA GUADUA**

**Figura 4. Clasificación taxonómica de la Guadua.**

Reino:	Vegetal
División:	Spermatofita
Subdivisión:	Angiosperma
Clase:	Monocotiledóneas
Subclase:	Commelinidae
Orden:	Cyperales/Gumiflorales
Familia:	Gramineae/Poaceae
Subfamilia:	Bambusoideae
Supertribu:	Bambusoideae
Tribu:	Bambuseae
Subtribu:	Guadinae
Genero:	Guadua
Especie:	Angustifolia
Variedad:	Bicolor, Nigra
Forma:	Cebolla, Macana, Rallada, Etc

Fuente. MANEJO Y PROTECCIÓN DE GUADUALES: Conversatorio con actores interesados en su conocimiento y conservación, CVC, 2021.

**7. Determinación de la cantidad de culmos en el área y su estado de madurez (renuevo, verde, madura, sobremadura y seca).**

**Tabla 3. Cuadro de distribución de guaduas, para cada parcela según el grado de madurez**

<b>CUADRO DE DISTRIBUCION DE GUADUAS, PARA CADA PARCELA SEGÚN EL GRADO DE MADUREZ</b>									
Lote	Parcelas	RENUEVO	VERDE	MADURA	<sup>S</sup> MADURA	SECAS	MATAM	TOTAL	
1	1	1	15	20	46	2	0	84	
2	2	10	20	20	35	10	2	97	
<b>TOTAL</b>	1	<b>11</b>	<b>35</b>	<b>40</b>	<b>81</b>	<b>12</b>	<b>2</b>	<b>181</b>	
<b>PROMEDIO X PARCELA</b>		10.00	20.00	20.00	35.00	10.00	2.00	97.00	
<b>PROMEDIO X HA</b>		1000	2000	2000	3500	1000	200	9700	
<b>ESTRUCTURA</b>		10.31	20.62	20.62	36.08	10.31	2.06	100.00	
<b>COMPOSICIÓN</b>		427	853	853	1493	427	85	4138	
<b>ÁREA TOTAL DEL GUADUAL (M2)</b>		<b>4,266</b>	<b>INTENSIDAD DE MUESTREO</b>						<b>2.34%</b>
<b>ÁREA EFECTIVA DEL GUADUAL (M2)</b>		<b>4,266</b>	<b>INTENSIDAD DE CORTA</b>						<b>35%</b>

**8. Cuantificación del volumen total a obtener de cada una de las especies que se pretenden aprovechar.**





**RESOLUCIÓN N° 1775  
DEL 11 DE JULIO DE 2023**

**POR LA CUAL SE CONCEDE UNA AUTORIZACION DE APROVECHAMIENTO FORESTAL  
TIPO I**

Se toma en cuenta el artículo 13. Tabla de equivalencias, de la resolución 1740 de 2016 en el que se establece que 10 guaduas o bambúes equivalen a 1 m<sup>3</sup>, con esta información se procede a cuantificar el volumen total a aprovechar:

PIEZAS	EQUIVALENCIA/m <sup>3</sup>
1 cepa de 4 metros	0,03
1 basa o esterilla de 4 metros	0,03
1 sobrebreda	0,02
1 varillón	0,02
1 guadua y/o bambú en pie	0,1
10 guaduas y/o bambúes en pie	1,0
1 lata de guadua y/o bambú de 2 m	0,0025
1 puntal de guadua y/o bambú de 2 m	0,004

**Tabla 4. Volumen que oferta el guadual**

Área Efectiva del Guadual (Ha)	Total Guaduas Adultas	% Extracción	Extracción Total de Guaduas	Volumen total aparente (m <sup>3</sup> )
0.4266	2346	35%	821	82.1

**9. Duración, renovabilidad, intensidad del aprovechamiento**

Se tiene proyectado que las actividades a desarrollarse en el guadual sean ejecutadas en un periodo de **90 días calendario**, aplicando una **intensidad de corta del 35%**, se calcula un total de **821 guaduas adultas** que serán objeto de aprovechamiento forestal.

**10. Cronograma de las actividades para la totalidad del aprovechamiento.**

**Tabla 5. Cronograma de actividades**

ACTIVIDADES	MES 1				MES 2				MES 3			
	SEMANA				SEMANA				SEMANA			
	1	2	3	4	1	2	3	4	1	2	3	4
<b>Socla eliminación de Bejuocos</b>	X	X	X	X								
<b>Corte o apeado de tallos</b>		X	X	X	X	X	X	X	X	X	X	X
<b>Dimensiones de piezas</b>					X	X	X	X	X	X	X	X
<b>Picado y repicado de desperdicios</b>					X	X	X	X	X	X	X	X
<b>Extracción de piezas del Guadual</b>					X	X	X	X	X	X	X	X
<b>Arreglo de cortes</b>									X	X	X	X

**11. Sistemas, métodos y equipos a utilizar para el aprovechamiento del guadual y/o bambusal.**

**11.1. Sistema.**





**RESOLUCIÓN N° 1775  
 DEL 11 DE JULIO DE 2023**

**POR LA CUAL SE CONCEDE UNA AUTORIZACION DE APROVECHAMIENTO FORESTAL  
 TIPO I**

El sistema a aplicar en el Predio LT LA PEQUEÑA SOLEDAD, vereda MONTENEGRO municipio de Montenegro, es el de entresaca selectiva de la guadua madura y sobremadura, así mismo la extracción de la totalidad de los culmos enfermos, secos, quebrados, ladeados y caídos.

**11.2. Métodos.**

**Socola.** Consiste en eliminar la vegetación menor de tal manera que se facilite la operación de cosecha de los tallos y permita la entrada de luz al bosque aumentando la aparición de renuevos.

**Desganche.** En esta operación se trata de eliminar, con ayuda de un palín con cabo de 2 o 3 metros, las ramas laterales desde la base hasta los 3 metros, dejando un muñón de 5 centímetros en cada rama.

**Extracción de Guadua Seca.** Normalmente la guadua seca forma empalizadas que no permite el acceso al interior del guadual. Deben eliminarse en su totalidad (100 %).

**Corte o apeo.**

**Figura 5. Corte o apeo de la Guadua.**



Fuente. La Salud en el Aprovechamiento de la Guadua, CVC, 2014.

**Transporte interno.** Implementando transporte con bestia, extracción al hombro o usando camionetas de carga, tractores, entre otros, los cuales movilizan los productos hasta el punto de acopio o el sitio de carga del camión.

**Figura 6. Transporte interno.**




Fuente. La Silvicultura de la guadua en países latinoamericanos, FUNDAGUADUA, 2014.

**RESOLUCIÓN N° 1775  
 DEL 11 DE JULIO DE 2023  
 POR LA CUAL SE CONCEDE UNA AUTORIZACION DE APROVECHAMIENTO FORESTAL  
 TIPO I**

**Transporte externo.** Se carga los productos no maderables en camiones de dos y tres ejes, los cuales movilizan la guadua hasta el sitio de disposición final.

**Figura 7. Transporte externo.**



Fuente. La Silvicultura de la guadua en países latinoamericanos, FUNDAGUADUA, 2014.

**11.3. Equipos.**

**Elementos de protección personal.** Están diseñados para proteger al trabajador de peligro a su salud y seguridad personal, que no pueden ser eliminados del área de trabajo. Se debe realizar mantenimiento periódico, limpiar y desinfectar además de revisar su estado.

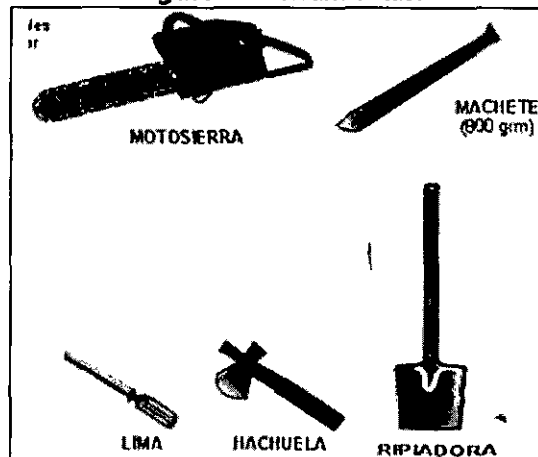
**Figura 8. Elementos de protección personal.**



Fuente. La Salud en el Aprovechamiento de la Guadua, CVC, 2014.

**Herramientas utilizadas en el proceso.** Las herramientas mecanizadas como la motosierra, deben tener una revisión periódica y mantenimiento preventivo y correctivo por seguridad del trabajador. Las herramientas manuales se deben revisar y afilar periódicamente. Las herramientas se deben utilizar adecuadamente para cada tipo de operación.

**Figura 9. Herramientas.**



Fuente. La Salud en el Aprovechamiento de la Guadua, CVC, 2014.

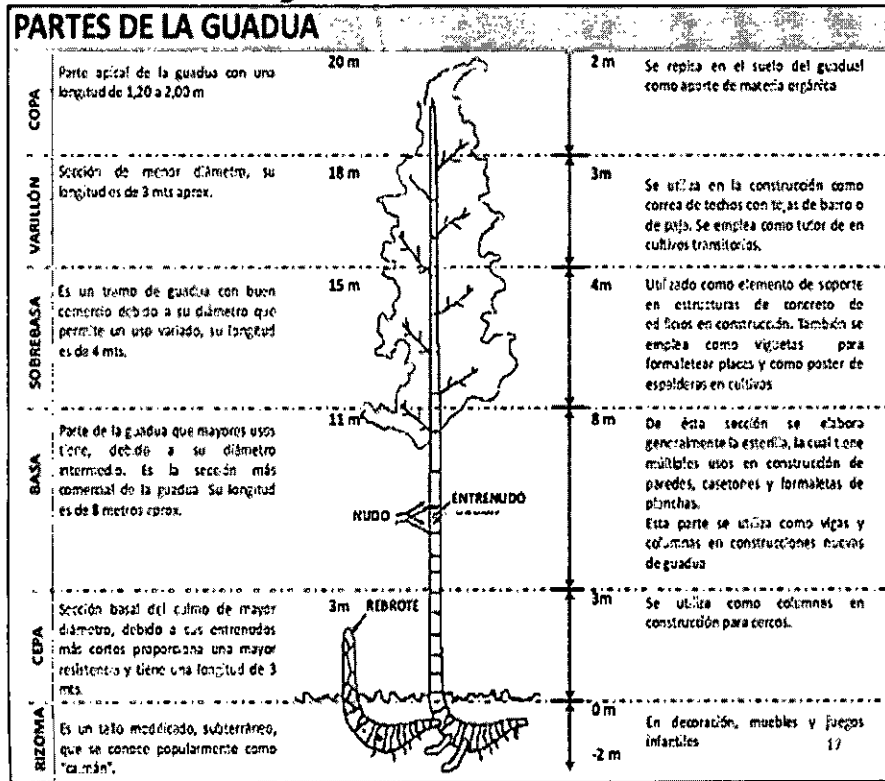


**RESOLUCIÓN N° 1775  
 DEL 11 DE JULIO DE 2023**

**POR LA CUAL SE CONCEDE UNA AUTORIZACION DE APROVECHAMIENTO FORESTAL  
 TIPO I**


**12. Descripción de los productos a obtener.**

**Figura 10. Partes de la Guadua.**



Fuente. MANEJO Y PROTECCIÓN DE GUADUALES: Conversatorio con actores interesados en su conocimiento y conservación, CVC, 2021.

**Figura 11. Productos comerciales de la Guadua.**



Fuente. MANEJO Y PROTECCIÓN DE GUADUALES: Conversatorio con actores interesados en su conocimiento y conservación, CVC, 2021.

**13. Observaciones**

Se realizó la visita al Predio LT LA PEQUEÑA SOLEDAD, vereda MONTENEGRO municipio de Montenegro; una vez en el predio se realizó recorrido a 4 lotes de guadua los cuales se verificó que se encuentran dentro del predio de la solicitud.

Se realizó la toma de información con una muestra del rodal de guadua de interés para aprovechamiento forestal dentro del predio estableciendo 2 parcelas, toma de registro fotográfico y coordenadas geográficas.



**RESOLUCIÓN N° 1775  
DEL 11 DE JULIO DE 2023**

**POR LA CUAL SE CONCEDE UNA AUTORIZACION DE APROVECHAMIENTO FORESTAL  
TIPO I**

Se evidencio un área de volcamiento el cual se determinó como área efectiva por extraer culmos aprovechables.

Se realizó la visita a 4 lotes de guadua los cuales se verificó que se encuentran dentro del predio de la solicitud, en las imágenes anteriores se observa un desplazamiento de la malla predial, por lo cual, en visita de campo se tomaron coordenadas de los lotes de guadua que se encontraban dentro de los linderos. Se observa alta densidad de guadua madura y sobre madura y con necesidad de manejo silvicultural, el rodal de guadua se encuentra asociado a una quebrada denominada Risaralda.

Según las coordenadas tomadas en campo y establecidas en el aplicativo del SIG-Quindío, corresponde a Predio LT LA PEQUEÑA SOLEDAD, vereda MONTENEGRO municipio de Montenegro; identificado con ficha catastral No. 634700001000000010343000000000 y matrícula inmobiliaria No. 280-133219.

Con las coordenadas establecidas en el aplicativo SIG-Quindío se obtuvo el polígono de los lotes de guadua presente en el predio de la solicitud, en el cual se obtuvo el área efectiva a aprovechar.

En la visita se observó que los rodales de guadua presentan las siguientes características:

1. El rodal de guadua presenta alta densidad de culmos maduros y sobremaduros.
2. Se observa gradual con necesidad de manejo, presentando gradual seca, quebrada e inclinada.
3. Debido a las condiciones del gradual, se recomienda realizar una entresaca selectiva para evitar una sucesión regresiva.
4. Se considera técnicamente viable el manejo silvicultural y la entresaca con el fin de estimular la repoblación del rodal, realizar extracción de individuos volcados, inclinados, enfermos, corrección de cortes mal realizados y socola, desganche y control de malezas, realizando su respectivo repique y esparcimiento por el área para facilitar su incorporación al suelo como materia orgánica.

**14. Concepto técnico.**

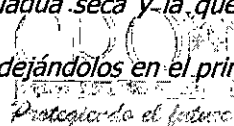
El estudio corresponde al Predio LT LA PEQUEÑA SOLEDAD, vereda MONTENEGRO municipio de Montenegro; identificado con ficha catastral No. 634700001000000010343000000000 y matrícula inmobiliaria No. 280-133219.

Se considera **VIABLE** desde el punto de vista técnico realizar el aprovechamiento de **821** guadas hechas, por el sistema de **ENTRESACA SELECTIVA**, en un área total **4266 METROS CUADRADOS**, y con un área efectiva **4266 METROS CUADRADOS (0.4266 Ha)**, correspondiente a **82,1 m³**, distribuyendo la entresaca así:

Área Efectiva del Gradual (Ha)	Total Guadas Adultas	% Extracción	Extracción Total de Guadas	Volumen total aparente (m3)
0.4266	2346	35%	821	82.1

El aprovechamiento forestal de guadua tipo 1, **CON FINES COMERCIALES**, se deberá efectuar en un periodo de **90 DÍAS CALENDARIO**, así mismo, deberá cumplir con las siguientes obligaciones:

- ✓ Los copos, ramas y otras partes no aprovechables, se repicarán y esparcirán por el área, para facilitar su incorporación al suelo como materia orgánica; se debe hacer el repique de 50 centímetros de longitud.
- ✓ Mantener los cauces de las fuentes hídricas libres de residuos producto del aprovechamiento.
- ✓ La socola y entresaca se hará de manera uniforme para evitar claros en el gradual.
- ✓ Los cortes se realizarán a la altura del primer nudo inferior y a ras del mismo.
- ✓ Se eliminará en su totalidad la guadua seca y la que presenta problemas fitosanitarios y se retirará del área.
- ✓ Los cortes antiguos, se mejorarán dejándolos en el primero o segundo nudo y a ras del mismo.





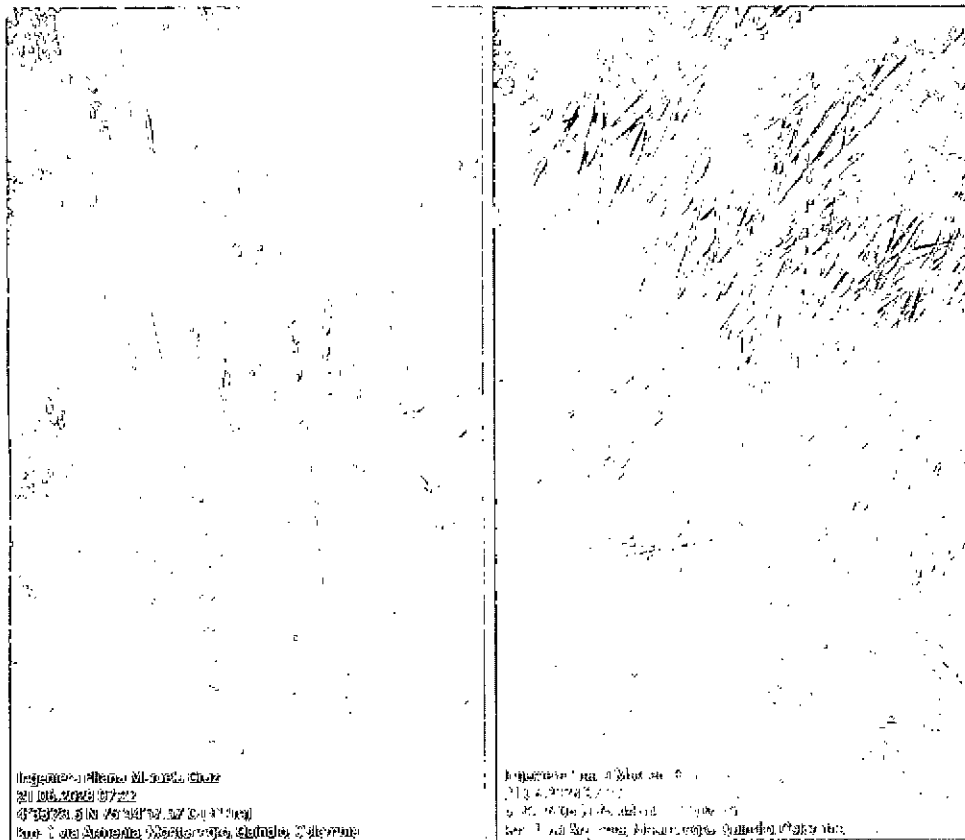
**RESOLUCIÓN N° 1775  
DEL 11 DE JULIO DE 2023  
POR LA CUAL SE CONCEDE UNA AUTORIZACION DE APROVECHAMIENTO FORESTAL  
TIPO I**

- ✓ *Las zonas de palizadas, claros y caminos de arriería, serán objeto de resiembra, de acuerdo al área afectada.*

**NOMBRE Y FIRMA DEL TECNICO RESPONSABLE.**

**ELIANA MARCELA CRUZ AGUDELO**  
**Ingeniero Forestal Contratista**

**REGISTRO FOTOGRÁFICO**



**Fotografías 1 y 2: Densidad del Guadua**




**RESOLUCIÓN N° 1775  
DEL 11 DE JULIO DE 2023  
POR LA CUAL SE CONCEDE UNA AUTORIZACION DE APROVECHAMIENTO FORESTAL  
TIPO I**



Ingeniera Eliana Marcela Cruz  
C.O.E 21062023-07429  
473326074154531010m  
Km 11 vía Armenta, Quindío

*Fotografía 3: Perfil del Rodal de guadua.*




Ingeniera Eliana Marcela Cruz  
C.O.E 21062023-07429  
473326074154531010m  
Km 11 vía Armenta, Manizales, Quindío, Colombia



**RESOLUCIÓN N° 1775  
DEL 11 DE JULIO DE 2023**

**POR LA CUAL SE CONCEDE UNA AUTORIZACION DE APROVECHAMIENTO FORESTAL  
TIPO I**



Ingeniera Eliana Marcela Cruz  
Volcamiento  
21.06.2023 07:37  
4°33'26.62"N 75°44'53.02 O (±4m)  
km-1 vía Armenia, Quindío

**Fotografía 4:** Volcamiento e inclinación de un área del gradual.

(...)"

**FUNDAMENTOS LEGALES:**

Que el Decreto Ley 2811 de 1.974" Por el cual se dicta el Código Nacional de Recursos Naturales Renovables y de Protección al Medio Ambiente", en el Título III "DE LOS BOSQUES", Capítulo II, "DE LOS APROVECHAMIENTOS FORESTALES", establece:

*"Artículo 211.- Se entiende por aprovechamiento forestal la extracción de productos de un bosque.*

*Artículo 212.- Los aprovechamientos forestales pueden ser persistentes, únicos o domésticos.*


*Artículo 213.- Son aprovechamientos forestales persistentes los que se efectúan con la obligación de conservar el rendimiento normal del bosque con técnicas silvícolas que permitan la renovación del recurso.*

*Artículo 214.- Son aprovechamientos forestales únicos los que técnicamente se realicen en bosques localizados en suelos que deban ser destinados a usos diferentes del forestal. El permiso para aprovechamiento forestal único puede contener la obligación de dejar limpio el terreno al acabarse el aprovechamiento, pero no la de renovar o conservar el bosque". (Negrilla y Subraya fuera de texto).*

Que las secciones 2 y 3 y s.s., capítulo 1, título 2, parte 2, libro 2, del Decreto 1076 de 2015, estipulan los principios generales que sirven de base para la aplicación e interpretación de la normativa ambiental, así como los usos y clases de aprovechamiento forestales que pueden llegar a ejecutarse en pro del mantenimiento y conservación del componente flora y los requisitos técnicos y jurídicos para la presentación de la solicitud.

Que el Decreto 1076 de 2015, compila la normatividad ambiental y en materia de aprovechamientos forestales reglamentó lo referente al procedimiento de las solicitudes, y establece el procedimiento que a la letra dice:

**"ARTÍCULO 2.2.1.1.1.1. Definiciones.** Para efectos de la presente Sección se adoptan las siguientes definiciones:





**RESOLUCIÓN N° 1775  
DEL 11 DE JULIO DE 2023**

**POR LA CUAL SE CONCEDE UNA AUTORIZACION DE APROVECHAMIENTO FORESTAL  
TIPO I**

(...) **Términos de referencia.** Es el documento que contiene los lineamientos generales y por el cual el Ministerio del Medio Ambiente o las corporaciones establecen los requisitos necesarios para realizar y presentar estudios específicos.

(...) **Plan de manejo forestal.** Es la formulación y descripción de los sistemas y labores silviculturales a aplicar en el bosque sujeto a aprovechamiento, con el objeto de asegurar su sostenibilidad, presentando por el interesado en realizar aprovechamientos forestales persistentes. (...)"

**Artículo 2.2.1.1.7.1. Procedimiento de Solicitud.** Toda persona natural o jurídica que pretenda realizar aprovechamiento de bosques naturales o productos de la flora silvestre ubicados en terrenos de dominio público o privado deberá presentar, a la Corporación competente, una solicitud que contenga:

- a) Nombre del solicitante;
- b) Ubicación del predio, jurisdicción, linderos y superficie;
- c) Régimen de propiedad del área;
- d) Especies, volumen, cantidad o peso aproximado de lo que se pretende aprovechar y uso que se pretende dar a los productos;
- e) Mapa del área a escala según la extensión del predio. El presente requisito no se exigirá para la solicitud de aprovechamientos forestales domésticos".

Que el artículo 2.2.1.1.3.1, respecto a las clases de aprovechamiento forestal dispone:

"Artículo 2.2.1.1.3.1 Clases de aprovechamiento forestal. Las clases de aprovechamiento forestal son:

(...) b) **Persistentes.** Los que se efectúan con criterios de sostenibilidad y con la obligación de conservar el rendimiento normal del bosque con técnicas silvícolas, que permitan su renovación. Por rendimiento normal del bosque se entiende su desarrollo o producción sostenible, de manera tal que se garantice la permanencia del bosque (...)"

**ARTÍCULO 2.2.1.1.4.4 Aprovechamiento.** Los aprovechamientos forestales persistentes de bosques naturales ubicados en terrenos de propiedad privada se adquieren mediante autorización".

Que el Artículo 2.2.1.1.4.3., frente a los requisitos del aprovechamiento forestal persistente dispone:

"Artículo 2.2.1.1.4.3. Requisitos. Para adelantar aprovechamientos forestales persistentes de bosques naturales ubicados en terrenos de propiedad privada se requiere, por lo menos, que el interesado presente:

- a) Solicitud formal;
- b) Acreditar la calidad de propietario del predio, acompañando copia de la escritura pública y del certificado de libertad y tradición, este último con fecha de expedición no mayor a dos meses;
- c) Plan de manejo forestal.

(Decreto 1791 de 1996, Art.8)."

Que conforme a lo dispuesto en el Artículo 2.2.1.1.10.2, se facultó a las Corporaciones Autónomas Regionales, reglamentar lo relacionado con los aprovechamientos de especies y productos del bosque no maderables, como: guadua, cañabrava, bambú, entre otros, veamos:

"Artículo 2.2.1.1.10.2. Reglamentación de las Corporaciones. Cada Corporación reglamentará lo relacionado con los aprovechamientos de especies y productos del bosque no maderables, como: guadua, cañabrava, bambú, ~~palmas~~, chiquichiqui, cortezas, látex, resinas, semillas, entre otros.

*Protegiendo el futuro*

**RESOLUCIÓN N° 1775  
DEL 11 DE JULIO DE 2023**

**POR LA CUAL SE CONCEDE UNA AUTORIZACION DE APROVECHAMIENTO FORESTAL  
TIPO I**

*(Decreto 1791 de 1996 artículo 62)"*

Que, en virtud de lo anterior, mediante Resolución 1740 de 2016 "Por la cual se establecen lineamientos generales para el manejo, aprovechamiento y establecimiento de guaduales y bambusales y se dictan otras disposiciones", el Ministerio De Ambiente Y Desarrollo Sostenible reglamentó lo siguiente:

Que el artículo 4 de la Resolución 1740 de 2016 expedida por el Ministerio De Ambiente Y Desarrollo Sostenible, frente a los tipos de aprovechamiento forestal, estableció:

*"...Artículo 4o. Definiciones. Para efectos de la aplicación de la presente resolución, se tendrán las siguientes definiciones:*

**Aprovechamiento Tipo 1: Es aquel aprovechamiento de guaduales y/o bambusales que se realiza en áreas iguales o menores a una (1) hectárea.**

**Aprovechamiento Tipo 2: Es aquel aprovechamiento de guaduales y/o bambusales que se realiza en áreas superiores a una (1) hectárea..."**

**CONSIDERACIONES JURIDICAS**

Que con todo lo anterior y que de acuerdo con los documentos jurídicos y técnicos elaborados así como con la visita técnica realizada al predio urbano denominado **LT LA PEQUEÑA SOLEDAD, vereda MONTENEGRO del Municipio de MONTENEGRO** se considera **VIABLE** conceder la autorización de aprovechamiento forestal realizando labores consistentes en la entresaca de **821** guaduas hechas, correspondiente al **35%** de intensidad de corta dando como resultado un volumen de **82.1 m<sup>3</sup>** en un área total de **4266 m<sup>2</sup>**, y con un área efectiva de **4266 m<sup>2</sup>**, los cuales se destinarán para **USO COMERCIAL** en un periodo de **90 DÍAS CALENDARIO**, ya que **CUMPLE** con los parámetros establecidos en el Acuerdo 0010 de 2003 expedido por el consejo Directivo de la C.R.Q. y en el Decreto 1076 de 2015. (Decreto único reglamentario del sector ambiente y Desarrollo Sostenible), y en concordancia con los términos de referencia de la Resolución 1740 de 2016.

Que la Subdirección de Regulación y Control Ambiental de la Corporación Autónoma Regional del Quindío, es competente para expedir el presente acto administrativo, conforme a la Resolución N° 2169 del 12 de Diciembre de 2016, modificada por las Resoluciones N° 066 del 16 de enero, 081 del 18 de enero de 2017 y 1035 de 2019, emanadas de la Dirección General de la **CORPORACION AUTÓNOMA REGIONAL DEL QUINDÍO – CRQ**, las cuales consagran la función de expedir los permisos, autorizaciones, concesiones y licencias ambientales, Ley 99 de 1993 y demás normas concordantes.

Que, en mérito de lo expuesto, el **SUBDIRECTOR DE REGULACIÓN Y CONTROL AMBIENTAL DE LA CORPORACIÓN AUTÓNOMA REGIONAL DEL QUINDÍO – C.R.Q.**,

**RESUELVE:**

**ARTÍCULO PRIMERO** Conceder Autorización de Aprovechamiento Forestal de Guadua **TIPO I**, consistente en la entresaca de **821** guaduas hechas, correspondiente al **35%** de intensidad de corta dando como resultado un volumen de **82.1 m<sup>3</sup>** en un área total de **4266 m<sup>2</sup>**, y con un área efectiva de **4266 m<sup>2</sup>**, al señor **FRANCISCO DE PAULA LAGOS ROA** identificada con la cedula de ciudadanía **No. 4.319.725** en calidad de **PROPIETARIO**, a través de **APODERADO ESPECIAL** el señor **ALVARO DE LA CRUZ PESCADOR** identificado con la cédula de ciudadanía **No. 18.413.303**, quien por sus facultades solicitó trámite de aprovechamiento forestal de guadua tipo I, para realizar en el **PREDIO URBANO 1) LT LA PEQUEÑA SOLEDAD**, ubicado en la vereda **MONTENEGRO** del municipio de **MONTENEGRO QUINDIO**, identificado con la matrícula inmobiliaria **No. 280-133219** y ficha catastral **63470000100010343000** (según certificado de tradición), conforme a lo anterior, presentó diligenciado ante la **CORPORACION AUTONOMA REGIONAL DEL QUINDIO -CRQ**, Formato Único Nacional de solicitud de trámite de

*Protegiendo el futuro*



**RESOLUCIÓN N° 1775  
DEL 11 DE JULIO DE 2023**

**POR LA CUAL SE CONCEDE UNA AUTORIZACION DE APROVECHAMIENTO FORESTAL  
TIPO I**

**Aprovechamiento Forestal de Guadua Tipo I**, radicado bajo el expediente administrativo No. **5454-23**. Junto con los demás documentos correspondientes.

**PARÁGRAFO 1:** Conforme al artículo 2.2.1.1.7.15, del Decreto 1076 de 2015, las autorizaciones de aprovechamiento forestal de bosques naturales ubicados en terrenos de dominio privado, se otorgarán exclusivamente al propietario del predio.

**PARÁGRAFO 2:** El término para el Aprovechamiento Forestal será de **NOVENTA (90) DIAS CALENDARIO**, contados a partir de la fecha de ejecutoria de la presente Resolución, para lo cual se deberá tener en cuenta las disposiciones contempladas en el Artículo 87 de la Ley 1437 de 2011.

**ARTICULO SEGUNDO:** Realizar Manejo Silvicultural al lote de guadua el cual presenta un área total de **4266 m<sup>2</sup>** y con un área efectiva de **4266 m<sup>2</sup>**, los cuales equivalen a un Aprovechamiento de **821 culmos** de guadua hecha por el sistema de entresaca selectiva, distribuyendo la entresaca así (Ver croquis adjunto).

Área Efectiva del Guadual (Ha)	Total Guaduas Adultas	% Extracción	Extracción Total de Guaduas	Volumen total aparente (m <sup>3</sup> )
0.4266	2346	35%	821	82.1

El cual se localiza en las siguientes coordenadas geográficas:

PUNTO	COORDENADAS		OBSERVACIONES
	NORTE	OESTE	
1	4°33'23.65"	75°44'57.29"	<b>LOTE 1</b>
2	4°33'24.05"	75°44'56.63"	
3	4°33'23.48"	75°44'56.34"	
4	4°33'22.26"	75°44'56.73"	
5	4°33'26.16"	75°44'54.40"	<b>LOTE 2</b>
6	4°33'26.51"	75°44'53.24"	
7	4°33'26.73"	75°44'52.17"	
8	4°33'25.80"	75°44'51.70"	
9	4°33'25.38"	75°44'52.98"	
10	4°33'25.28"	75°44'54.04"	
11	4°33'15.73"	75°44'52.03"	<b>LOTE 3</b>
12	4°33'16.19"	75°44'51.88"	
13	4°33'16.77"	75°44'51.22"	
14	4°33'17.24"	75°44'50.62"	
15	4°33'17.16"	75°44'49.91"	
16	4°33'16.71"	75°44'50.47"	
17	4°33'16.08"	75°44'51.40"	
18	4°33'18.70"	75°44'45.42"	<b>LOTE 4</b>
19	4°33'18.41"	75°44'45.28"	
20	4°33'18.09"	75°44'45.75"	

**OBLIGACIONES DEL TITULAR DEL PERMISO DE APROVECHAMIENTO FORESTAL:**

Tal y como lo evidenció el Técnico en el recorrido en campo y las plasmó en el Formato en el CONCEPTO TÉCNICO las siguientes:

- ✓ *Los copos, ramas y otras partes no aprovechables, se repicarán y esparcirán por el área, para facilitar su incorporación al suelo como materia orgánica; se debe hacer el repique de 50 centímetros de longitud.*
- ✓ *Mantener los cauces de las fuentes hídricas libres de residuos producto del aprovechamiento (QUEBRADA INNOMINADA Y SUS DRENAJES TRIBUTARIOS).*
- ✓ *La socola y entresaca se hará de manera uniforme para evitar claros en el guadual.*
- ✓ *Los cortes se realizarán a la altura del primer nudo inferior y a ras del mismo.*

*Protegiendo el futuro*





**RESOLUCIÓN N° 1775  
DEL 11 DE JULIO DE 2023**

**POR LA CUAL SE CONCEDE UNA AUTORIZACION DE APROVECHAMIENTO FORESTAL  
TIPO I**

- ✓ *Se eliminará en su totalidad la guadua seca y la que presenta problemas fitosanitarios y se retirará del área.*
- ✓ *Los cortes antiguos, se mejorarán dejándolos en el primero o segundo nudo y a ras del mismo.*
- ✓ *Las zonas de palizadas, claros y caminos de arriería, serán objeto de resiembra, de acuerdo al área afectada.*

Además de las anteriores, no podrá obviar las siguientes:

- ✓ Las labores silviculturales se deberán realizar dando estricto cumplimiento a la intensidad de corta autorizada aprovechando únicamente el volumen autorizado, los cuales deben provenir solo de guadas MADURAS Y SOBREMADURAS, es decir, NO cortar y/o aprovechar guadua viche ni renuevos.
- ✓ Los cortes antiguos, se mejorarán dejándolos en el primero o segundo nudo y a ras del mismo.
- ✓ Evitar que se formen palizadas y represamientos en las fuentes de agua.
- ✓ Las zonas de palizadas, claros y caminos de arriería, serán objeto de resiembra, de acuerdo al área afectada.
- ✓ La presente autorización no permite el cambio de uso del suelo en el área a intervenir con el manejo silvicultural.
- ✓ El autorizado se compromete a evitar daños a la fauna presente en el sector que se va a intervenir para lo cual deberá identificar la fauna y los nidos que llegare a encontrarse en el mismo y dar aviso a la Subdirección de Regulación y Control Ambiental, programa fauna, en caso de ser necesaria su reubicación, para identificar las técnicas adecuadas para su manejo, protección y traslado.

**PARAGRAFO 1: DESTINO DE LOS PRODUCTOS:** Los productos a obtener se destinarán para **USO COMERCIAL**.

**PARÁGRAFO 2:** Dicha autorización, no será objeto de ampliación en cupo, sólo en casos especiales debidamente comprobados por el equipo técnico de la **CORPORACIÓN AUTÓNOMA REGIONAL DEL QUINDÍO**.

**ARTÍCULO TERCERO:** El autorizado deberá proveerse de los salvoconductos necesarios, para la movilización de los productos forestales provenientes de la intervención autorizada, los cuales serán expedidos en esta Entidad de lunes a viernes, en horario de 8:00 a.m. a 12:00 m.

El interesado en el salvoconducto, deberá consignar el valor del mismo a través de transferencia bancaria y diligenciar el salvoconducto en línea.

Es importante dejar claridad que para efectos de agilizar el proceso de salvoconducto, deberá realizar el registro de la presente Resolución en la Plataforma VITAL (Ventanilla Integral de Tramites Ambientales en línea), toda vez que constituye un requisito previo a la ejecución del Aprovechamiento Forestal otorgado, en aras de contribuir con la interacción entre el ciudadano y las autoridades ambientales, a través del uso de tecnologías de información y comunicaciones (TIC) bajo los principios de eficiencia, transparencia y eficacia de la gestión pública, buscando ser un sistema único centralizado de cobertura nacional a través del cual se direccionen y unifiquen los trámites administrativos de carácter ambiental y la información de todos los actores que participan de una u otra forma en los mismos, lo cual permitirá mejorar la eficiencia y eficacia de la capacidad institucional en aras del cumplimiento de los fines esenciales de Estado.

**ARTÍCULO CUARTO:** El incumplimiento de las obligaciones y disposiciones aquí señaladas, podrá dar lugar a la aplicación de las sanciones establecidas en la Ley 99 de 1993, Ley 1333 de 2009 y demás normas concordantes.

**PARÁGRAFO 1:** Para el efecto un funcionario de la Entidad, efectuará visita al sitio de intervención, con el fin de constatar el fiel cumplimiento a las normas aquí establecidas.

**PARÁGRAFO 2:** Copia de la presente Resolución, deberá permanecer en el sitio de la intervención.

**ARTÍCULO QUINTO:** Contra la presente Resolución, sólo procede el recurso de reposición, el cual deberá interponerse por escrito en la diligencia de notificación personal, o dentro de los diez (10) días siguientes a ella, o a la notificación por aviso, o al vencimiento del término de publicación



**RESOLUCIÓN N° 1775  
 DEL 11 DE JULIO DE 2023  
 POR LA CUAL SE CONCEDE UNA AUTORIZACION DE APROVECHAMIENTO FORESTAL  
 TIPO I**

según el caso. Artículo 76 del Nuevo Código de Procedimiento Administrativo y de lo Contencioso Administrativo, Ley 1437 del 18 de enero de 2011.

**ARTÍCULO SEXTO:** De requerirse prórroga en tiempo deberá solicitarse antes del vencimiento del presente acto administrativo, a través de Formato Unico Nacional de Aprovechamiento Forestal y manejo sostenible de Flora Silvestre y los productos forestales no maderables y realizar su respectivo pago.

**ARTÍCULO SEPTIMO:** Notificar de acuerdo autorización otorgada mediante el Formato único Nacional de solicitud de Aprovechamiento Forestal y Manejo Sostenible de la Flora Silvestre y los Productos Forestales No maderables por parte del señor **ALVARO DE LA CRUZ PESCADOR** identificado con la cédula de ciudadanía **No. 18.413.303**, en calidad de **APODERADO ESPECIAL** de manera **PERSONAL**, en los términos del artículo 67 de la ley 1437 de 2011.

**ARTÍCULO OCTAVO:** Publíquese el presente acto administrativo, a costas del interesado en el boletín ambiental de la **CRQ**, de conformidad con lo establecido en el artículo 71 de la Ley 99 de 1993.

**ARTÍCULO NOVENO:** La presente Resolución rige a partir de la fecha de ejecutoria de conformidad con el artículo 87 de la Ley 1437 del 2011 "Nuevo Código de Procedimiento Administrativo y de lo Contencioso Administrativo".

**ARTÍCULO DECIMO:** Remitir copia del presente Acto Administrativo expedido Por la Subdirección de Regulación y Control Ambiental de la Corporación Autónoma Regional del Quindío a la Alcaldía Municipal de **MONTENEGRO**, Quindío, de conformidad con lo contemplado en el Artículo 2.2.1.1.7.11, del decreto 1076 del 2015 para que los mismos sean exhibidos en un lugar visible.

**NOTIFÍQUESE, PUBLÍQUESE Y CÚMPLASE.**

**CARLOS ARIEL TRUKE OSPINA**  
 Subdirector de Regulación y Control Ambiental  
 Corporación Autónoma Regional del Quindío – CRQ

Elaboró: Disnory Segura Mahecha –Abogada contratista  
 Revisó y Aprobó: Monica Milena Mateus Lee PE Grado 12

D E S P U E S D E E S T A S F I R M A S N O H A Y N I N G U N E S C R I T O  
 CORPORACION AUTONOMA REGIONAL DEL QUINDIO

<b>NOTIFICACION PERSONAL</b>	
EN EL DIA DE HOY _____ DE _____	
DEL _____ --SIENDO LAS _____	
<b>NOTIFICACION PERSONALMENTE LA PROVIDENCIA ANTERIOR A:</b>	
EN SU CONDICION DE:	
SE LE INFORMO QUE CONTRA ESTE ACTO ADMINISTRATIVO PROCEDE RECURSO DE REPOSICION (Artículo 76 de la Ley 1437 de 2011.)	
EL NOTIFICADO	EL NOTIFICADOR
C.C No _____	 Protegiendo el futuro