



**RESOLUCION No. 1693 DEL 29 JUNIO DE 2023, ARMENIA QUINDIO,  
POR MEDIO DEL CUAL SE OTORGA UN PERMISO DE VERTIMIENTO DE AGUAS  
RESIDUALES DOMÉSTICAS PARA UNA VIVIENDA CONSTRUIDA EN EL PREDIO LOTE B LA  
1) ESMERALDITA 2) LOTE SORRENTO 3) LOTE MERCHU VEREDA ARMENIA MUNICIPIO  
DE ARMENIA SE ADOPTAN Y SE ADOPTAN OTRAS DISPOSICIONES**

**LA SUBDIRECCIÓN DE REGULACIÓN Y CONTROL AMBIENTAL DE LA CORPORACIÓN AUTÓNOMA REGIONAL DEL QUINDÍO**, en uso de sus atribuciones legales contenidas en la Ley General Ambiental de Colombia, el Código de Procedimiento Administrativo y de lo Contencioso Administrativo y la Resolución 2169 del 12 de diciembre de 2016, modificada por la Resolución 066 del 16 de enero de 2017, de fechas dieciséis (16) y dieciocho (18) de enero de dos mil diecisiete (2017), y a su vez modificada por la resolución 1035 del 03 de mayo de 2019 y 1861 del 14 de septiembre de 2020, emanadas de la Dirección General de la C.R.Q. y las competencias establecidas en el Decreto 1076 de 2015 y,

**CONSIDERANDO:**

Que el día 26 de mayo del año 2015, el Gobierno Nacional expidió el Decreto 1076 de 2015 **"Por medio del cual se expide el Decreto Único Reglamentario del Sector Ambiente y Desarrollo Sostenible"**, en el cual incorporó gran parte de la normatividad Ambiental que rige en el territorio Colombiano, entre las normas concentradas está el Decreto 1541 de mil novecientos setenta y ocho (1978) el cual en su momento reguló aspectos relacionados con la disposición de vertimientos, así como también el Decreto 3930 de 2010, el cual derogó el Decreto 1594 de 1984, salvo los artículos 20 y 21, además de los artículos 193, 213 a 217 y 231 del Decreto 1541 de 1978. Teniendo con esto que el Decreto 1076 de 2015 reglamenta, entre otros aspectos, lo concerniente al ordenamiento del recurso hídrico y los vertimientos, modificado por el Decreto 050 del 2019.

Que el día ocho (08) de noviembre de dos mil veintidós (2022), el señor **EZEQUIEL BARROS VANEGAS** identificado con cédula de ciudadanía número 73.102.793 quien actúa en calidad de Copropietario del predio denominado: **1) LOTE B LA ESMERALDITA 2) LOTE SORRENTO 3) LOTE MERCHU** ubicado en la Vereda **ARMENIA** del Municipio de **ARMENIA (Q)**, identificado con matrícula inmobiliaria **No. 280-187073** y **ficha catastral N°6300100030000000344700000000**, presentó a la **CORPORACIÓN AUTÓNOMA REGIONAL DEL QUINDÍO -C.R.Q.** Formulario Único Nacional de Solicitud de Permiso de Vertimientos con radicado No. **13608-2022** Acorde con la información que se detalla:

**3. ASPECTOS TÉCNICOS Y AMBIENTALES GENERALES**

INFORMACIÓN GENERAL DEL VERTIMIENTO	
Nombre del predio o proyecto	Lote Sorrento
Localización del predio o proyecto	Vereda El Rinh del Municipio de Armenia (Q.)
Ubicación del vertimiento (coordenadas georreferenciadas).	Lat 4°29'24"N Long -75°44'56" O
Código catastral	00030000000020700000000
379Matricula Inmobiliaria	280-187073
Nombre del sistema receptor	Suelo
Fuente de abastecimiento de agua	Acueducto Comité de Cafeteros
Cuenca Hidrográfica a la que pertenece	Río La Vieja
Tipo de vertimiento (Doméstico / No Doméstico)	Doméstico
Tipo de actividad que genera el vertimiento (Doméstico / Industrial - Comercial o de Servicios).	Domestico
Caudal de la descarga	0.0127 lts/s
Frecuencia de la descarga	15 días/mes.
Tiempo de la descarga	12 horas/día
Tipo de flujo de la descarga	Intermitente
Área de disposición final	28.9 m2

Que el día mediante escrito con radicado número E13608-22 del 08 de noviembre de 2022, el señor Ezequiel Barros Vanegas solicita desglose del expediente 8860 de 2022 para tramitar nuevo trámite.





**RESOLUCION No. 1693 DEL 29 JUNIO DE 2023, ARMENIA QUINDIO,  
POR MEDIO DEL CUAL SE OTORGA UN PERMISO DE VERTIMIENTO DE AGUAS  
RESIDUALES DOMÉSTICAS PARA UNA VIVIENDA CONSTRUIDA EN EL PREDIO LOTE B LA  
1) ESMERALDITA 2 2) LOTE SORRENTO 3) LOTE MERCHU VEREDA ARMENIA MUNICIPIO  
DE ARMENIA SE ADOPTAN Y SE ADOPTAN OTRAS DISPOSICIONES**

Que mediante acto administrativo con radicado **No. SRCA-ADTV-032-22-02-2023** del día veintidós (22) de febrero de 2023, se profirió Auto de desglose de trámite de permiso de vertimiento, notificado al correo electrónico [esquibar6328@hotmail.com](mailto:esquibar6328@hotmail.com) el día 24 de febrero de 2023 al señor EZEQUIEL BARROS VANEGAS en calidad de Copropietario según radicado No. 02010 y se comunicó a las señoras JESSICA BARROS MEDINA, VANESSA BARROS MEDINA y LIGIA MODESTA MEDINA GUERRA Copropietarias del predio el día 24 de febrero de 2023 según radicado 00002006

Que, por reunir los requisitos legales, especialmente a lo estipulado en el artículo 2.2.3.3.5.2 (artículo 42 del Decreto 3930 de 2010), modificado por el Decreto 50 de 2018, mediante acto administrativo con radicado **No. SRCA-AITV-069-02-24-2023** del día veinticuatro (24) de febrero de 2023, se profirió Auto de inicio permiso de vertimientos, notificado al correo electrónico al correo electrónico [esquibar6328@hotmail.com](mailto:esquibar6328@hotmail.com) el día 02 de marzo de 2023 al señor EZEQUIEL BARROS VANEGAS en calidad de Copropietario según radicado No. 02418 y se comunicó a las señoras JESSICA BARROS MEDINA, VANESSA BARROS MEDINA y LIGIA MODESTA MEDINA GUERRA Copropietarias del predio el día 2 de marzo de 2023 según radicado 00002345.

Que el ingeniero ambiental DANIEL JARAMILLO GOMEZ funcionario de la Subdirección de Regulación y Control y Ambiental de la C.R.Q. realizó visita técnica No.65777 el día 22 de marzo de 2023 al predio denominado **1 LOTE B LA ESMERALDITA 2 2)LOTE SORRENTO 3)LOTE MERCHU** ubicado en la Vereda **ARMENIA** del Municipio de **ARMENIA (Q)**, describe lo siguiente:

**"DESCRIPCIÓN DE LOS ASPECTOS ENCONTRADOS EN LA VISITA**

*Se realiza visita al predio Sorrento en el cual se observa vivienda familiar, en material, habitada por núcleo familiar, 4 personas, en el predio se observan plantas de plátano, árboles frutales, cuenta con un área de 1 hectárea 2425 M2, se encuentra instalado un sistema de tratamiento de aguas residuales domésticas prefabricado que cuenta con trampa de grasas, tanque séptico y FAFA de forma caneca prefabricada, con placa de concreto y tapas de acceso, cuenta con disposición final al suelo mediante pozo de absorción, por la parte posterior del predio discurre un hilo de agua, se encuentra retirado del punto de disposición final del vertimiento.*

**RECOMENDACIONES Y/O OBSERVACIONES**

*Realizar mantenimiento al sistema de tratamiento de manera periódica según observación ocular del tanque séptico."*

Anexa Informe de visita y Registro fotográfico.

Que el día 23 de marzo de 2023, el Ingeniero Ambiental **DANIEL JARAMILLO GOMEZ**, funcionario de la Subdirección de Regulación y Control Ambiental de la C.R.Q., evaluó técnica y ambientalmente la documentación allegada por el usuario y emitió concepto técnico para trámite de permiso de vertimientos, en el cual manifestó lo siguiente:



**RESOLUCION No. 1693 DEL 29 JUNIO DE 2023, ARMENIA QUINDIO,  
POR MEDIO DEL CUAL SE OTORGA UN PERMISO DE VERTIMIENTO DE AGUAS  
RESIDUALES DOMÉSTICAS PARA UNA VIVIENDA CONSTRUIDA EN EL PREDIO LOTE B LA  
1) ESMERALDITA 2) LOTE SORRENTO 3) LOTE MERCHU VEREDA ARMENIA MUNICIPIO  
DE ARMENIA SE ADOPTAN Y SE ADOPTAN OTRAS DISPOSICIONES**

CORPORACIÓN AUTÓNOMA REGIONAL DEL QUINDÍO  
SUBDIRECCIÓN DE REGULACIÓN Y CONTROL AMBIENTAL  
PERMISOS DE VERTIMIENTO



Página 1 de 6

**CONCEPTO TÉCNICO PARA TRÁMITE DE PERMISOS DE VERTIMIENTOS -  
CTPV-035 - 2023**

**FECHA:** 23 de marzo de 2023  
**SOLICITANTE:** EZEQUIEL BARRIOS VANEGAS  
**EXPEDIENTE:** 13608 DE 2022

**1. OBJETO**

Evaluar la propuesta técnica presentada por el solicitante, teniendo en cuenta los parámetros mínimos de diseño del sistema de tratamiento y disposición final de **aguas residuales domésticas** según las recomendaciones técnicas generales y las establecidas por el Reglamento Técnico para el Sector de Agua potable y Saneamiento Básico RAS, adoptado mediante Resolución 0330 de 2017.

**2. ANTECEDENTES**

1. Solicitud de permiso de vertimientos radicada el 08 de noviembre del 2022.
2. Auto de desglose de trámite de permiso de vertimiento SRCA-ADTV-032-23.
3. Auto de inicio de trámite de permiso de vertimientos SRCA-AIT-069-02-24-2023
4. Expedición del Decreto 050 de 2018, el cual modificó al Decreto 1076 de 2015.
5. Visita técnica de verificación de estado y funcionamiento del sistema de tratamiento de aguas residuales con acta No. 65777 de 22 de marzo 2023.

**3. ASPECTOS TÉCNICOS Y AMBIENTALES GENERALES**

INFORMACIÓN GENERAL DEL VERTIMIENTO	
Nombre del predio o proyecto	Lote Sorrento
Localización del predio o proyecto	Vereda El Rinh del Municipio de Armenia (Q.)
Ubicación del vertimiento (coordenadas georreferenciadas).	Lat 4°29'24"N Long -75°44'56" O
Código catastral	00030000000020700000000
379Matricula Inmobiliaria	280-187073
Nombre del sistema receptor	Suelo
Fuente de abastecimiento de agua	Acueducto Comité de Cafeteros
Cuenca Hidrográfica a la que pertenece	Río La Vieja
Tipo de vertimiento (Doméstico / No Doméstico)	Doméstico
Tipo de actividad que genera el vertimiento (Doméstico / industrial - Comercial o de Servicios).	Doméstico
Caudal de la descarga	0.0127 lts/s
Frecuencia de la descarga	15 días/mes.
Tiempo de la descarga	12 horas/día
Tipo de flujo de la descarga	Intermitente
Área de disposición final	28.9 m2

**4. RESULTADOS DE LA REVISIÓN DE LA PROPUESTA TÉCNICA PRESENTADA**

**4.1 SISTEMA PROPUESTO PARA EL MANEJO DE AGUAS RESIDUALES**





**RESOLUCION No. 1693 DEL 29 JUNIO DE 2023, ARMENIA QUINDIO,  
POR MEDIO DEL CUAL SE OTORGA UN PERMISO DE VERTIMIENTO DE AGUAS  
RESIDUALES DOMÉSTICAS PARA UNA VIVIENDA CONSTRUIDA EN EL PREDIO LOTE B LA  
1) ESMERALDITA 2) LOTE SORRENTO 3) LOTE MERCHU VEREDA ARMENIA MUNICIPIO  
DE ARMENIA SE ADOPTAN Y SE ADOPTAN OTRAS DISPOSICIONES**


CORPORACIÓN AUTÓNOMA REGIONAL DEL QUINDÍO  
SUBDIRECCIÓN DE REGULACIÓN Y CONTROL AMBIENTAL  
PERMISOS DE VERTIMIENTO



Página 2 de 6

Las aguas residuales domésticas (ARD), que son generadas en la vivienda, son de carácter domésticas y se conducen a un Sistema de Tratamiento de Aguas Residuales Domésticas (STARD) Prefabricado de tipo convencional integrado, compuesto por trampa de grasas de 105 litros, tanque séptico y filtro anaeróbico de forma cónica de 1000 litros de capacidad con lecho filtrante en material pétreo, que garantiza el tratamiento de la carga generada por 10 contribuyentes. El diseño de cada una de las unidades que componen el sistema, y sus especificaciones están contenidas en las memorias de cálculo del sistema.

Imagen 1. Diagrama del sistema de tratamiento de aguas residuales domésticas.



**Disposición final del efluente:** Como disposición final de las aguas residuales domésticas tratadas se opta por la infiltración al suelo mediante campo de infiltración diseñado según contribución de 10 personas. Dadas las características del terreno se obtiene una infiltración de 10 min/pul para una clase textural de suelo franco arcillosa de absorción media. Dadas las características del terreno, se tiene un proyectado un pozo de adsorción con dimensiones de 2 metros de diámetro y una profundidad de 3,58 metros de profundidad en las coordenadas Lat 4°29'24"N Long -75°44'56" O

#### 4.2 OTROS ASPECTOS TECNICOS

**Caracterización actual del vertimiento existente o estado final previsto para el vertimiento proyectado de conformidad con la norma de vertimientos vigente:** Las aguas residuales generadas son de tipo domésticas y cuentan con unas características ya conocidas. Cuando se originan en una vivienda familiar, los caudales y por lo tanto las cargas contaminantes son similares entre sí, y en consecuencia, dado el bajo impacto de vertimientos de esta magnitud y características y asumiendo que para sistemas de tipo convencional (aquellos conformados por trampa de grasas, tanque séptico y filtro anaerobio) se obtiene la remoción de carga contaminante requerida, (80% en DBO, SST y Grasas y Aceites), se considera que una caracterización presuntiva de estas aguas residuales domésticas ofrece suficiente información del vertimiento de entrada y salida del STARD.

**Concepto sobre el uso del suelo expedido por la autoridad municipal competente:** de acuerdo con la certificación DP-POT12475 expedida el 31 de OCTUBRE de 2022 por el departamento de Planeación Municipal de Armenia mediante el cual se informa que el predio denominado, Lote Sorrento, identificado



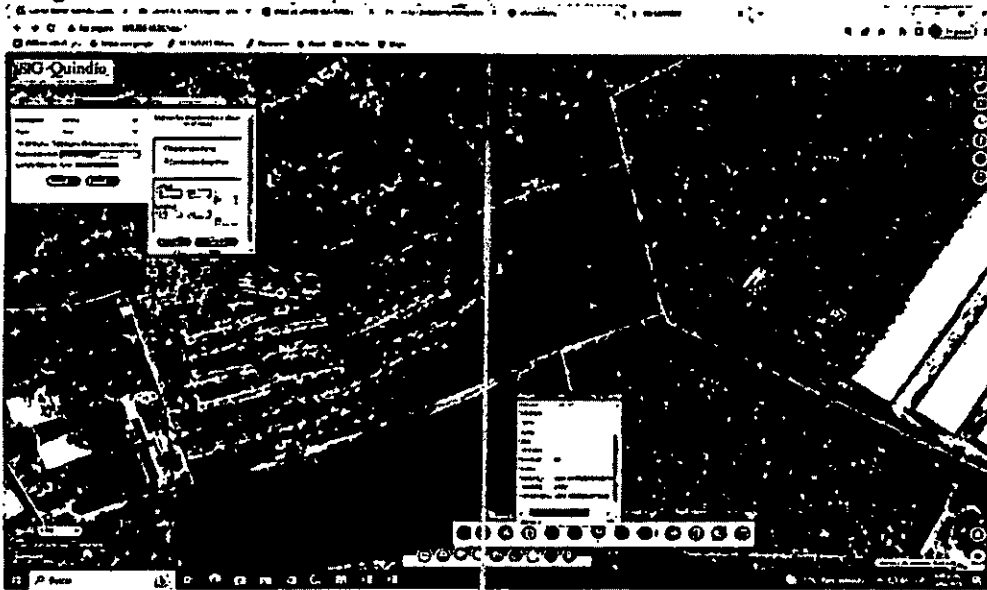
**RESOLUCION No. 1693 DEL 29 JUNIO DE 2023, ARMENIA QUINDIO,  
 POR MEDIO DEL CUAL SE OTORGA UN PERMISO DE VERTIMIENTO DE AGUAS  
 RESIDUALES DOMÉSTICAS PARA UNA VIVIENDA CONSTRUIDA EN EL PREDIO LOTE B LA  
 1) ESMERALDITA 2 2) LOTE SORRENTO 3) LOTE MERCHU VEREDA ARMENIA MUNICIPIO  
 DE ARMENIA SE ADOPTAN Y SE ADOPTAN OTRAS DISPOSICIONES**

CORPORACIÓN AUTÓNOMA REGIONAL DEL QUINDÍO  
 SUBDIRECCIÓN DE REGULACIÓN Y CONTROL AMBIENTAL  
 PERMISOS DE VERTIMIENTO

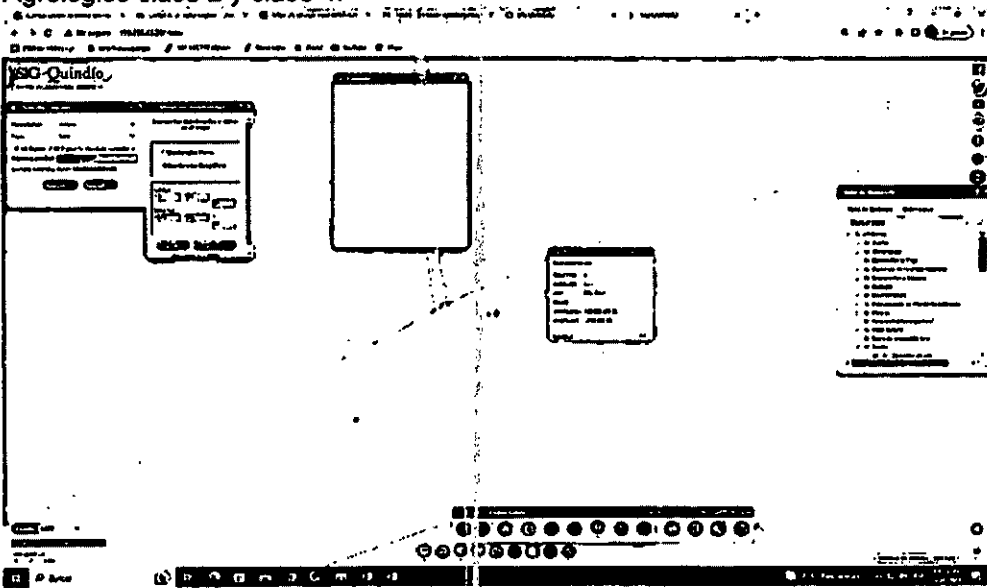


Página 3 de 6

con ficha catastral 63001000300000000344700000000 se encuentra ubicado en  
 suelo rural, Zona de producción Agropecuaria y de Vivienda Campestre Marmato  
 Imagen 2. Localización del predio.



Capacidad de uso de suelo en la ubicación del predio.  
 Según lo observado se evidencia que el predio se ubica sobre suelo con clase  
 Agrologico clase 2 y clase 4.



localización del predio por fuera de los polígonos de conservación de distritos y  
 otros.

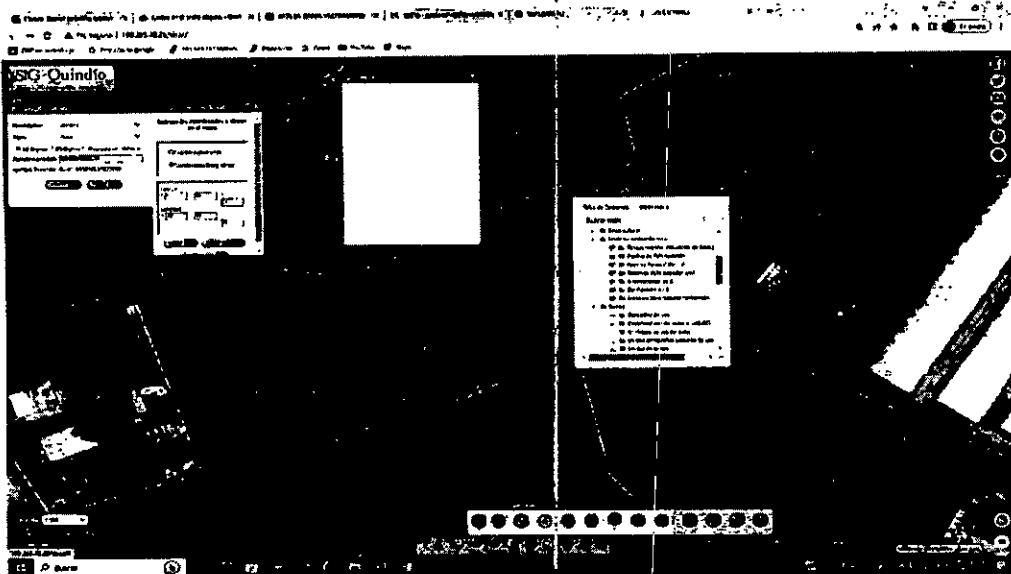


**RESOLUCION No. 1693 DEL 29 JUNIO DE 2023, ARMENIA QUINDIO,  
POR MEDIO DEL CUAL SE OTORGA UN PERMISO DE VERTIMIENTO DE AGUAS  
RESIDUALES DOMÉSTICAS PARA UNA VIVIENDA CONSTRUIDA EN EL PREDIO LOTE B LA  
1) ESMERALDITA 2) LOTE SORRENTO 3) LOTE MERCHU VEREDA ARMENIA MUNICIPIO  
DE ARMENIA SE ADOPTAN Y SE ADOPTAN OTRAS DISPOSICIONES**

CORPORACIÓN AUTÓNOMA REGIONAL DEL QUINDÍO  
SUBDIRECCIÓN DE REGULACIÓN Y CONTROL AMBIENTAL  
PERMISOS DE VERTIMIENTO



Página 4 de 6



**Evaluación ambiental del vertimiento:** La actividad generadora del vertimiento es doméstica, y por lo tanto de acuerdo con los artículos 2.2.3.3.5.2 y 2.2.3.3.5.3 del Decreto 1076 de 2015 (artículos 42 y 43 del Decreto 3930 de 2010), modificado por el Decreto 50 del 2018, la presente solicitud de permiso de vertimientos no requiere dar cumplimiento a este requisito.

**Plan de Gestión del Riesgo para el Manejo del Vertimiento:** La actividad generadora del vertimiento es doméstica, y por lo tanto de acuerdo con los artículos 2.2.3.3.5.2 y 2.2.3.3.5.3 del Decreto 1076 de 2015 (artículos 42 y 43 del Decreto 3930 de 2010), modificado por el Decreto 50 del 2018 la presente solicitud de permiso de vertimientos no requiere dar cumplimiento a este requisito.

**4.3 CONCLUSIONES DE LA REVISIÓN DE LA DOCUMENTACIÓN TÉCNICA APORTADA**

Se realizó revisión de la documentación técnica aportada por el usuario encontrándose completa en el marco del decreto 2.2.3.3.5.2 requisitos técnicos mínimos para el trámite de permiso de vertimientos.

**5. RESULTADOS DE LA VISITA TÉCNICA**

De acuerdo con lo consignado en el acta de visita No. 65777 del 22 de marzo 2023, realizada por el técnico de la Subdirección de Regulación y Control Ambiental de la C.R.Q., se encontró lo siguiente:

- Vivienda familiar habitada, por 4 personas, hay plantas de plátano y arboles frutales
- Predio con sistema de tratamiento de aguas residuales domésticas con trampa de grasa, tanque séptico y FAFA prefabricados conicos, y disposición final al suelo mediante pozo de adsorción.
- **5.1 CONCLUSIONES DE LA VISITA TÉCNICA**

La visita técnica determina lo siguiente:



**RESOLUCION No. 1693 DEL 29 JUNIO DE 2023, ARMENIA QUINDIO,  
POR MEDIO DEL CUAL SE OTORGA UN PERMISO DE VERTIMIENTO DE AGUAS  
RESIDUALES DOMÉSTICAS PARA UNA VIVIENDA CONSTRUIDA EN EL PREDIO LOTE B LA  
1) ESMERALDITA 2) LOTE SORRENTO 3).LOTE MERCHU VEREDA ARMENIA MUNICIPIO  
DE ARMENIA SE ADOPTAN Y SE ADOPTAN OTRAS DISPOSICIONES**

CORPORACIÓN AUTÓNOMA REGIONAL DEL QUINDÍO  
SUBDIRECCIÓN DE REGULACIÓN Y CONTROL AMBIENTAL  
PERMISOS DE VERTIMIENTO



Página 5 de 6

Perdido dedicado a actividad pecuaria, No hay consideraciones ambientales a considera.

**6. OBSERVACIONES Y RECOMENDACIONES:**

- Informar a la Corporación Autónoma Regional del Quindío cuando el sistema esté construido y entre en funcionamiento.
- La adecuada remoción de carga contaminante por parte de los sistemas sépticos, es efectiva cuando además de estar adecuadamente instalados, el número de contribuyentes no supera la capacidad instalada, se separan adecuadamente las grasas y las aguas lluvias, las aguas residuales a tratar son de origen estrictamente doméstico y se realizan los mantenimientos preventivos como corresponde.
- Es indispensable tener presente que una ocupación de la vivienda superior a las personas establecidas, así sea temporal, puede implicar ineficiencias en el tratamiento del agua residual que se traducen en remociones de carga contaminante inferiores a las establecidas por la normativa ambiental vigente (Decreto 50 de 2018).
- Cumplir las disposiciones técnicas y legales relativas a la ubicación del sistema de tratamiento y disposición final de aguas residuales, de acuerdo a lo establecido por el Reglamento Técnico para el Sector de Agua Potable y Saneamiento Básico, RAS, adoptado mediante Resolución 0330 de 2017; al Decreto 1076 de 2015 (compiló el Decreto 3930 de 2010 (MAVDT), modificado por el Decreto 50 de 2018 y demás normas vigentes aplicables. Localizar en terrenos con pendientes significativas, pueden presentarse eventos de remociones en masa que conllevan problemas de funcionamiento, colapso del sistema y los respectivos riesgos ambientales.
- La distancia mínima de cualquier punto de la infiltración a viviendas, tuberías de agua, pozos de abastecimiento, cursos de aguas superficiales (quebradas, ríos, etc) y cualquier árbol, serán de 5, 15, 30, 30 y 3 metros respectivamente.
- Si se va a realizar algún tipo de modificación en calidad o cantidad del vertimiento, y/o adición a los sistemas de tratamiento de aguas residuales propuestos en las memorias técnicas, como así mismo la construcción de más sistemas de tratamiento, se debe informar a la Corporación Autónoma regional del Quindío para realizar las adecuaciones y modificación técnicas y jurídicas al permiso de vertimientos otorgado.
- El sistema de tratamiento debe corresponder al diseño propuesto y aquí avalado y cumplir con las indicaciones técnicas correspondientes.
- En cualquier caso, el vertimiento de las aguas residuales no se debe realizar sin el tratamiento de las mismas antes de la disposición final.





**RESOLUCION No. 1693 DEL 29 JUNIO DE 2023, ARMENIA QUINDIO,  
POR MEDIO DEL CUAL SE OTORGA UN PERMISO DE VERTIMIENTO DE AGUAS  
RESIDUALES DOMÉSTICAS PARA UNA VIVIENDA CONSTRUIDA EN EL PREDIO LOTE B LA  
1) ESMERALDITA 2 2) LOTE SORRENTO 3) LOTE MERCHU VEREDA ARMENIA MUNICIPIO  
DE ARMENIA SE ADOPTAN Y SE ADOPTAN OTRAS DISPOSICIONES**

CORPORACIÓN AUTÓNOMA REGIONAL DEL QUINDÍO  
SUBDIRECCIÓN DE REGULACIÓN Y CONTROL AMBIENTAL  
PERMISOS DE VERTIMIENTO



Página 6 de 6

**7. CONCLUSIÓN FINAL**

**7. CONCLUSIÓN**

Como resultado de la evaluación técnica de la documentación contenida en el expediente No. 13608 de 2022 para el predio lote Sorrento de la Vereda Rinñ del Municipio Armenia (Q.), Matrícula Inmobiliaria No. 280-187073, y ficha catastral 0003000000020700000000 donde se determina:

- El sistema de tratamiento de aguas residuales domésticas propuestos como solución individual de saneamiento, es acorde a los lineamientos establecidos en la Resolución 0330 de 2017 que adopta el Reglamento Técnico para el Sector de Agua potable y Saneamiento Básico RAS, lo anterior teniendo como base la capacidad de las unidades del STARD propuesto en el predio, para lo cual la contribución de aguas residuales debe ser generada hasta por 06 contribuyentes permanentes.
- **AREA DE DISPOSICION DEL VERTIMIENTO:** Como disposición final de las aguas residuales domésticas tratadas se opta por la infiltración al suelo mediante campo de infiltración diseñado según contribución de 10 personas. Dadas las características del terreno se obtiene una infiltración de 10 min/pul para una clase textural de suelo franco arcillosa de absorción media, Dadas las características del terreno, se tiene un proyectado un pozo de adsorción con dimensiones de 2 metros de diámetro y una profundidad de 3,58 metros de profundidad en las coordenadas Lat 4°29'24"N Long -75°44'56" O
- Se resalta que los suelos de protección según el artículo 2.2.2.1.2.11 del Decreto 1076 de 2015 "Está constituido por las zonas y áreas de terrenos localizados dentro de cualquiera de las clases de suelo de que trata la Ley 388 de 1997 y que tiene restringida la posibilidad de urbanizarse debido a la importancia estratégica para la designación o ampliación de áreas protegidas públicas o privadas, que permitan la preservación, restauración o uso sostenible de la biodiversidad, de importancia municipal, regional o nacional.", en este sentido el suelo de protección corresponde a determinante según lo dispuesto en Artículo 10 de la Ley 388 de 1997 y constituyen normas de superior jerarquía ; por tanto, para el caso en particular del permiso de vertimientos el Decreto 1076 de 2015 Artículo 2.2.3.3.5.2. parágrafo 1 "En todo caso cuando no exista compatibilidad entre los usos del suelo y las determinantes ambientales establecidas por la autoridad ambiental competente para el Ordenamiento Territorial, estas últimas de acuerdo con el artículo 10 de la Ley 388 de 1997 o la norma que lo modifique, adicione o sustituya, prevalecerán sobre los primeros".
- La documentación presentada también debe pasar a un análisis jurídico integral, análisis de compatibilidad de uso del suelo según los establecido en los POT o EOT según sea el caso, y los demás que el profesional asignado determine.

**Es necesario aclarar que, si se va a realizar algún tipo de modificación en calidad o cantidad del vertimiento, y/o adición a los sistemas de tratamiento de aguas residuales propuestos en las memorias técnicas, como así mismo la construcción de más sistemas de tratamiento, se debe informar a la Corporación Autónoma regional del Quindío para realizar las adecuaciones y modificaciones técnicas y jurídicas al permiso de vertimientos otorgado.**

Que una vez analizado el expediente y la documentación e información contenidas en él, se pudo evidenciar que en el concepto técnico del día 23 de marzo de 2023, el Ingeniero Ambiental da viabilidad técnica para el otorgamiento del permiso, encontrando con esto que el sistema de tratamiento de aguas residuales propuesto es el indicado para mitigar los impactos ambientales que se pudieran llegar a presentar por los vertimientos generados en la construcción existente.

Que en este sentido, el Copropietario ha solicitado la legalización del sistema de manejo de aguas residuales, por medio del permiso de vertimiento, donde ha manifestado que en el predio objeto de la solicitud, se encuentra construida una vivienda, la cual según el componente técnico se puede evidenciar que es una obra que se encuentra construida que no representa mayores impactos ambientales dadas las características existentes en el entorno, que según la propuesta presentada para la legalización de tal sistema de







**RESOLUCION No. 1693 DEL 29 JUNIO DE 2023, ARMENIA QUINDIO,  
POR MEDIO DEL CUAL SE OTORGA UN PERMISO DE VERTIMIENTO DE AGUAS  
RESIDUALES DOMÉSTICAS PARA UNA VIVIENDA CONSTRUIDA EN EL PREDIO LOTE B LA  
1) ESMERALDITA 2) LOTE SORRENTO 3) LOTE MERCHU VEREDA ARMENIA MUNICIPIO  
DE ARMENIA SE ADOPTAN Y SE ADOPTAN OTRAS DISPOSICIONES**

tratamiento de aguas residuales domésticas, este es el indicado para evitar posibles afectaciones a los recursos suelo y agua, provenientes de vertimientos. **También comprende esta Subdirección que el otorgamiento del permiso de vertimientos permitirá a los propietarios que de encontrarse factible por la autoridad competente, el dueño lo disfrute, pero mitigando los impactos ambientales que podrían generarse, teniendo con esto que se daría uso, goce y explotación al predio, esto en completa armonía con los recursos naturales, y para este fin se considera esta subdirección indispensable, que de la vivienda construida, se implemente el respectivo sistema de tratamiento de aguas residuales domésticas y la debida disposición final, pues con esto se garantizaría el disfrute pleno del bien privado, en condiciones óptimas y la conservación del ambiente, previniendo y/o mitigando los impactos ambientales que se puedan presentar por el ejercicio, uso y goce del derecho, entendiendo esto como la ecologización de las libertades que se tienen como propietario.**

Que es importante precisar que el análisis del otorgamiento o negación del permiso de vertimientos, se hace desde la valoración de los derechos fundamentales, incluido en estos la no afectación al derecho fundamental al ambiente sano el cual se encuentra consagrado en el artículo 79 de la Constitución Política de Colombia de 1991, el cual, en su tenor literal, dispone lo siguiente:

*"Todas las personas tienen derecho a gozar de un ambiente sano. La ley garantizará la participación de la comunidad en las decisiones que puedan afectarlo.*

*Es deber del Estado proteger la diversidad e integridad del ambiente, conservar las áreas de especial importancia ecológica y fomentar la educación para el logro de esos fines".*

Que en este sentido cabe mencionar que es de vital importancia determinar si el vertimiento que se pretende legalizar, ya se está generando, si existe o no un sistema construido, o si simplemente es con el ánimo de llevarse a cabo a través del tiempo, presupuestos estos que son indispensables para esta subdirección al momento de tomar una decisión de fondo que resuelva la solicitud, toda vez que el fin primordial es la protección del ambiente y en tal sentido es que se hace indispensable determinar si el sistema propuesto es el indicado para mitigar los impactos que se podrían generar producto de los vertimientos generados por el desarrollo del proyecto y en caso de que se encuentre construido o que se esté desarrollando el proyecto que logre mitigar los impactos por este generados en cuanto a vertimientos se refiere, en cuanto la protección del ambiente, a su tratamiento como derecho fundamental y su prevalencia. Ha reiterado la corte constitucional en su sentencia T-536 de 1992:

*"El ambiente sano y ecológicamente equilibrado es un derecho Constitucional fundamental, pues su violación atenta directamente contra la perpetuación de la especie humana y, en consecuencia, con el derecho más fundamental del hombre: la vida. El derecho a la salud y a la vida son derechos fundamentales porque son esenciales al hombre, la salud se encuentra ligada al medio ambiente que le rodea y que dependiendo de las condiciones que éste le ofrezca, le permitirá desarrollarse económica y socialmente a los pueblos, garantizándoles su supervivencia. Existen unos límites tolerables de contaminación que al ser traspasado constituyen un perjuicio para el medio ambiente y la vida, que no pueden ser justificables y por lo tanto exigen imponer unos correctivos."*



**RESOLUCION No. 1693 DEL 29 JUNIO DE 2023, ARMENIA QUINDIO,  
POR MEDIO DEL CUAL SE OTORGA UN PERMISO DE VERTIMIENTO DE AGUAS  
RESIDUALES DOMÉSTICAS PARA UNA VIVIENDA CONSTRUIDA EN EL PREDIO LOTE B LA  
1) ESMERALDITA 2) LOTE SORRENTO 3) LOTE MERCHU VEREDA ARMENIA MUNICIPIO  
DE ARMENIA SE ADOPTAN Y SE ADOPTAN OTRAS DISPOSICIONES**

Que adicional a lo anterior, encontramos que del certificado de tradición del predio identificado con la matrícula inmobiliaria No. **280-187073** se desprende que el fundo tiene un área de 1 HA 2.425 M2, lo que evidentemente es violatorio de los tamaños mínimos, por tratarse de un predio Rural tal y como lo indica concepto de uso de suelos DP-POT-12475 de fecha 31 de octubre del año 2022, el cual fue expedido por el Departamento Administrativo de Planeación Municipal de ARMENIA (Q), quien es la autoridad competente para tratar y definir estos aspectos; Pero al analizar la anotación número 001 del mismo certificado registrada el día 08 de mayo de 2012 encontramos lo siguiente: "**DIVISION MATERIAL CON DESTINO A VIVIENDA CAMPESINA O CAMPESTRE** lo que es perfectamente enmarcarle dentro de las excepciones de la UAF, dadas por el **INCORA** en la ley 160 de 1994, normatividad incorporada como Determinante Ambiental en la Resolución 720 de 2010, emanada de la Dirección General de la Corporación Autónoma Regional del Quindío, lo que amerita que este despacho deba pronunciarse sobre dicha disposición.

Por lo anterior expuesto tenemos que es excepción de la UAF, en la cual puede ser encasillable dicho predio en la cita norma:

**ARTÍCULO 44.-** *Salvo las excepciones que se señalan en el artículo siguiente, los predios rurales no podrán fraccionarse por debajo de la extensión determinada por el INCORA como unidad agrícola familiar para el respectivo municipio o zona. En consecuencia, so pena de nulidad absoluta del acto o contrato, no podrá llevarse a cabo actuación o negocio alguno del cual resulte la división de un inmueble rural cuyas superficies sean inferiores a la señalada como unidad agrícola familiar para el correspondiente municipio por el INCORA.*

**ARTÍCULO 45.-** *Se exceptúan de lo dispuesto en el artículo anterior:*

- a) Las donaciones que el propietario de un predio de mayor extensión haga con destino a habitaciones campesinas y pequeñas explotaciones anexas;*
  - b) Los actos o contratos por virtud de los cuales se constituyen propiedades de superficie menor a la señalada para un fin principal distinto a la explotación agrícola;*
  - c) Los que constituyan propiedades que por sus condiciones especiales sea el caso de considerar, a pesar de su reducida extensión, como unidades agrícolas familiares, conforme a la definición contenida en esta ley;*
  - d) Las sentencias que declaren la prescripción adquisitiva de dominio por virtud de una posesión iniciada antes del 29 de diciembre de 1961, y las que reconozcan otro derecho igualmente nacido con anterioridad a dicha fecha;*
- La existencia de cualquiera de las circunstancias constitutivas de excepción conforme a este artículo no podrá ser impugnada en relación con un contrato si en la respectiva escritura pública se dejó constancias de ellas, siempre que:*

- 1.- En el caso del literal b se haya dado efectivamente al terreno en cuestión el destino que el contrato señala.*
- 2.- En el caso del literal c, se haya efectuado la aclaración en la escritura"*

Que con todo lo anterior y que de acuerdo a la visita técnica realizada al predio, tenemos que la vivienda se encuentra construida y el sistema de tratamiento de aguas residuales domésticas se implementó para mitigar los posibles impactos que genere la actividad doméstica en la vivienda, la competencia de esta subdirección está dada únicamente para determinar la viabilidad del sistema de tratamiento de aguas residuales que se puedan generar; pero no para autorizar o negar construcciones, pues eso corresponde a otras autoridades, y es en este sentido es que esta Subdirección amparada en lo manifestado por la corte constitucional, podrá definir sobre el otorgamiento o negación del permiso de



**RESOLUCION No. 1693 DEL 29 JUNIO DE 2023, ARMENIA QUINDIO,  
POR MEDIO DEL CUAL SE OTORGA UN PERMISO DE VERTIMIENTO DE AGUAS  
RESIDUALES DOMÉSTICAS PARA UNA VIVIENDA CONSTRUIDA EN EL PREDIO LOTE B LA  
1) ESMERALDITA 2) LOTE SORRENTO 3) LOTE MERCHU VEREDA ARMENIA MUNICIPIO  
DE ARMENIA SE ADOPTAN Y SE ADOPTAN OTRAS DISPOSICIONES**

vertimientos; con todo lo anterior la Subdirección de Regulación y Control Ambiental de la CRQ, decidirá de fondo a la solicitud, lo cual se dispondrá en la parte RESOLUTIVA del presente acto administrativo.

Que, en virtud de lo anterior, se realiza la presente RESOLUCION DE PERMISO DE VERTIMIENTOS, por medio de la cual se toma una decisión de fondo a una solicitud, tal como lo establece el numeral 6 del artículo 2.2.3.3.5.5 de la sección 5 del Decreto 1076 de 2015 (decreto 3930 de 2010).

### **CONSIDERACIONES JURÍDICAS**

Que el artículo 79 de la Carta Política indica que: *"Todas las personas tienen derecho a gozar de un ambiente sano. La Ley garantizará la participación de la comunidad en las decisiones que puedan afectarlo".*

*Es deber del Estado proteger la diversidad e integridad del ambiente, conservar las áreas de especial importancia ecológica y fomentar la educación para el logro de estos fines."*

Que el artículo 80 ibídem, establece que: *"El Estado planificará el manejo y aprovechamiento de los recursos naturales, para garantizar su desarrollo sostenible, su Conservación, restauración o sustitución..."*

Que el artículo 132 ibídem, establece en lo relativo al uso, conservación y preservación de las aguas que: *"Sin permiso, no se podrán alterar los cauces, ni el régimen y la calidad de las aguas, ni intervenir su uso legítimo."*

Que el artículo 2.2.3.2.20.5 de la sección 20 del Decreto 1076 de 2015, modificado por el Decreto 50 de 2018 (Decreto 1541 de 1978, en el artículo 211), establece: *"Se prohíbe verter, sin tratamiento, residuos sólidos, líquidos o gaseoso, que puedan contaminar o eutroficar las aguas, causar daño o poner en peligro la salud humana o el normal desarrollo de la flora o fauna, o impedir u obstaculizar su empleo para otros usos."*

*El grado de tratamiento para cada tipo de vertimiento dependerá de la destinación y los tramos o cuerpo de aguas, de los efectos para la salud y de las implicaciones ecológicas y económicas."*

El artículo 2.2.3.3.5.7 de la sección 5 del decreto 1076 de 2015, (Decreto 3930 de 2010, en su Artículo 47) en su tenor literal dispone:

*"La autoridad ambiental competente, con fundamento en la clasificación de aguas, en la evaluación de la información aportada por el solicitante, en los hechos y circunstancias deducidos de las visitas técnicas practicadas y en el informe técnico, otorgará o negará el permiso de vertimiento mediante resolución.*

*El permiso de vertimiento se otorgará por un término no mayor a diez (10) años."*

Que el artículo 2.2.3.3.5.1 de la sección en mención de la citada norma establece: ***"Toda persona natural o jurídica cuya actividad o servicio genere vertimientos a las aguas superficiales, marinas, o al suelo, deberá solicitar y tramitar ante la autoridad ambiental competente, el respectivo permiso de vertimientos".*** (Artículo 42 Decreto 3930 de 2010)

Que el Artículo 2.2.3.3.5.2, ibídem, modificado por el Decreto 50 de 2018, señala los requisitos que se deben allegar para obtener un permiso de vertimientos ante la autoridad ambiental, así como los artículos 2.2.3.3.5.3, modificado por el Decreto 50 de 2018 y 2.2.3.3.5.4, aclaran e indican los requisitos dependiendo del tipo de actividad.





**RESOLUCION No. 1693 DEL 29 JUNIO DE 2023, ARMENIA QUINDIO,  
POR MEDIO DEL CUAL SE OTORGA UN PERMISO DE VERTIMIENTO DE AGUAS  
RESIDUALES DOMÉSTICAS PARA UNA VIVIENDA CONSTRUIDA EN EL PREDIO LOTE B LA  
1) ESMERALDITA 2 2) LOTE SORRENTO 3) LOTE MERCHU VEREDA ARMENIA MUNICIPIO  
DE ARMENIA SE ADOPTAN Y SE ADOPTAN OTRAS DISPOSICIONES**

En el Artículo 2.2.3.3.5.5 de la citada norma, indica cual es el procedimiento que se debe seguir para la obtención del permiso de vertimientos.

Que la protección al medio ambiente corresponde a uno de los más importantes cometidos estatales, es deber del Estado garantizar a las generaciones futuras la conservación del ambiente y la preservación de los recursos naturales.

La Corporación Autónoma Regional del Quindío – CRQ, en virtud del artículo 9 de la Ley 1437 de 2011, la cual establece las prohibiciones de las autoridades, indicando en el numeral 4: "Exigir constancias, certificaciones o documentos que reposen en la respectiva Entidad". De igual manera, el artículo noveno del Decreto 019 de 2012 "Ley Antitrámites", trata sobre la prohibición de exigir documentos que reposan en la entidad señalando: "Cuando se esté adelantando un trámite ante la administración, se prohíbe exigir actos administrativos, constancias, certificaciones o documentos que ya reposen en la entidad ante la cual se está tramitando la respectiva actuación (...)" y de los principios de eficacia y economía que rigen las actuaciones administrativas, el primero propende porque las autoridades busquen que los procedimientos logren su finalidad, y para el efecto, deberán remover de oficio los obstáculos puramente formales, entre otros y el segundo tiene por finalidad que las autoridades procedan con austeridad y eficacia, optimizando el uso del tiempo y de los demás recursos, procurando el más alto nivel de calidad en las actuaciones y la protección de los derechos de las personas. Lo anterior en concordancia con el Decreto 2106 de 2019, "Por el cual se dictan normas para simplificar, suprimir y reformar tramites, procesos y procedimientos innecesarios existentes en la administración pública".

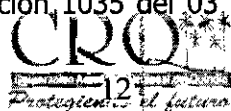
Que la presente Resolución resuelve sobre la aprobación única y exclusivamente del permiso de vertimientos de aguas residuales domésticas que pueden generarse por la vivienda campestre que se encuentra construida, en procura porque el sistema esté construido bajo los parámetros ambientales y no se genere una contaminación o riesgo ambiental, dando así un buen manejo a las aguas residuales generadas; dejando claridad que conforme a los actos destinados a la Construcción, edificación, parcelación o cualquier acto de urbanización son competencia de otras autoridades, lo que hace que los tipos de tramites sean diferentes. Por tanto, esta Subdirección entra a definir el trámite administrativo relativo al permiso de vertimientos para el predio **1) LOTE B LA ESMERALDITA 2 2) LOTE SORRENTO 3) LOTE MERCHU** ubicado en la Vereda **ARMENIA** del Municipio de **ARMENIA (Q)**, identificado con matrícula inmobiliaria **No. 280-187073**, según los documentos que soportan la propiedad, los cuales reposan en el expediente contentivo de la solicitud, para lo cual se dispondrá en la parte resolutive del presente acto administrativo.

En virtud de lo anterior, se realiza la presente **RESOLUCION DE PERMISO DE VERTIMIENTOS**, por medio de la cual se toma una decisión de fondo a una solicitud, tal como lo establece el numeral 6 del artículo 2.2.3.3.5.5 de la sección 5 del Decreto 1076 de 2015 (decreto 3930 de 2010). En su tenor literal:

*"la autoridad ambiental competente decidirá mediante resolución si otorga o niega el permiso de vertimiento, en un término no mayor a veinte (20) días hábiles, contados a partir de la expedición del auto de trámite."*

Que de conformidad con el procedimiento para la obtención del permiso de vertimientos determinado en el numeral 5 del artículo 2.2.3.3.5.5 de la sección 5 del Decreto 1076 de 2015 (artículo 45 del decreto 3930 de 2010), modificado por el Decreto 50 de 2018, se profirió Auto de Trámite con radicado No. **SRCA-ATV-238-29-06-2023** que declara reunida toda la información para decidir.

Que la Resolución 2169 del 12 de diciembre de 2016, modificada por la Resolución R066 del 16 de enero de 2017, de fechas dieciséis (16) y dieciocho (18) de enero de dos mil diecisiete (2017), y a su vez modificada por la resolución 1035 del 03 de mayo de 2019 y 1861 del 14 de





**RESOLUCION No. 1693 DEL 29 JUNIO DE 2023, ARMENIA QUINDIO,  
POR MEDIO DEL CUAL SE OTORGA UN PERMISO DE VERTIMIENTO DE AGUAS  
RESIDUALES DOMÉSTICAS PARA UNA VIVIENDA CONSTRUIDA EN EL PREDIO LOTE B LA  
1) ESMERALDITA 2) LOTE SORRENTO 3) LOTE MERCHU VEREDA ARMENIA MUNICIPIO  
DE ARMENIA SE ADOPTAN Y SE ADOPTAN OTRAS DISPOSICIONES**

septiembre de 2020, emanadas de la Dirección General de la C.R.Q. y las competencias establecidas en el Decreto 1076 de 2015, emanadas de la Dirección General de la Corporación Autónoma Regional del Quindío y, asignó a la Subdirección de Regulación y Control Ambiental de la Corporación Autónoma Regional del Quindío, la función de otorgar permisos, concesiones, autorizaciones y licencias ambientales requeridas por la ley para el uso, aprovechamiento o movilización de los recursos naturales o para el desarrollo de actividades que afecten o puedan afectar el medio ambiente; por lo tanto es competente para expedir el presente acto administrativo.

La Corporación Autónoma Regional del Quindío – CRQ, formuló en el mes de agosto de 2.012, un Plan de descongestión de trámites ambientales que se encontraban represados en gran volumen en la Subdirección de Regulación y Control ambiental, entre ellos los permisos de vertimiento. Adicional a los procesos pendientes por resolver al momento de la formulación del Plan de Descongestión, han ingresado solicitudes en las vigencias posteriores, algunos de los cuales se suman a los trámites que requieren de atención en algunas de las etapas.

A la fecha y luego de la aplicación de diversas estrategias desde el inicio de ejecución en el año 2.013, se ha avanzado de manera significativa; sin embargo, aún se requiere del impulso del Plan, a través de la implementación de diversas acciones que se encuentran pendientes en las etapas del procedimiento, entre las cuales se citan, entre otras, la práctica de visitas técnicas, citaciones a notificación y notificaciones de actos administrativos, análisis técnico y jurídico y elaboración de Autos y Resoluciones.

Que con base en la revisión de avances y el conocimiento del aumento progresivo de ingreso de solicitudes de permisos, licencias, concesiones y demás trámites ambientales, el Director General expidió la Resolución 044 del 11 de enero de 2017 *"Por medio de la cual se declara la congestión administrativa y se inicia un proceso de descongestión, normalización y atención oportuna de tramites ambientales y procedimientos administrativos en las dependencias de la Corporación Autónoma Regional del Quindío y se dictan otras disposiciones"*. Esta Resolución ha sido prorrogada mediante la Resolución 3524 del 29 de diciembre de 2017, modificada parcialmente por la Resolución 824 de 2018. en consideración a la permanencia de las solicitudes sin resolver de fondo, a pesar de los avances logrados hasta la fecha.

Que en el marco del proceso de descongestión que adelanta la Corporación Autónoma Regional del Quindío, se encuentra para el respectivo impulso procesal, el expediente el **13608 de 2022** que corresponde al predio denominado **1) LOTE B LA ESMERALDITA 2) LOTE SORRENTO 3) LOTE MERCHU VEREDA ARMENIA MUNICIPIO DE ARMENIA** ubicado en la Vereda **ARMENIA** del Municipio de **ARMENIA (Q)**, encontrándose pendiente de resolverse la solicitud de trámite de permiso de vertimiento.

Que con fundamento en lo anterior se desarrolla el proceso de descongestión en procura de normalizar trámites y de atención oportuna según la creación de los grupos internos y la asignación de personal contratista.

Que, por tanto, el Subdirector de Regulación y Control Ambiental de la Corporación Autónoma Regional del Quindío CRQ, en uso de sus atribuciones y en mérito de lo expuesto,

**RESUELVE**

**ARTÍCULO PRIMERO: OTORGAR PERMISO DE VERTIMIENTO DE AGUAS RESIDUALES DOMÉSTICAS, PARA UNA VIVIENDA CONSTRUIDA EN EL PREDIO**





**RESOLUCION No. 1693 DEL 29 JUNIO DE 2023, ARMENIA QUINDIO,  
POR MEDIO DEL CUAL SE OTORGA UN PERMISO DE VERTIMIENTO DE AGUAS  
RESIDUALES DOMÉSTICAS PARA UNA VIVIENDA CONSTRUIDA EN EL PREDIO LOTE B LA  
1) ESMERALDITA 2 2) LOTE SORRENTO 3) LOTE MERCHU VEREDA ARMENIA MUNICIPIO  
DE ARMENIA SE ADOPTAN Y SE ADOPTAN OTRAS DISPOSICIONES**

**LOTE B LA ESMERALDITA 2 2)LOTE SORRENTO 3)LOTE MERCHU VEREDA ARMENIA MUNICIPIO DE ARMENIA VEREDA ARMENIA** sin perjuicio de las funciones y atribuciones que le corresponde ejercer al Ente Territorial de conformidad con la Ley 388 de 1997 y POT (el esquema, Plan Básico, plan de Ordenamiento Territorial) del municipio de ARMENIA (Q), y demás normas que lo ajusten, con el fin de evitar afectaciones al recurso suelo y aguas subterráneas, al señor **EZEQUIEL BARROS VANEGAS** identificado con cédula de ciudadanía número 73.102.793, quien actúa en calidad de Copropietario del predio denominado: **1) LOTE B LA ESMERALDITA 2 2)LOTE SORRENTO 3)LOTE MERCHU VEREDA ARMENIA MUNICIPIO DE ARMENIA** ubicado en la Vereda ARMENIA del Municipio de ARMENIA (Q), identificado con matrícula inmobiliaria **No. 280-187073** y ficha catastral **Nº63001000300000000344700000000**, acorde con la información que presenta el siguiente cuadro:

**3. ASPECTOS TÉCNICOS Y AMBIENTALES GENERALES**

INFORMACIÓN GENERAL DEL VERTIMIENTO	
Nombre del predio o proyecto	Lote Sorrento
Localización del predio o proyecto	Vereda El Rinh del Municipio de Armenia (Q.)
Ubicación del vertimiento (coordenadas georreferenciadas).	Lat 4°29'24"N Long -75°44'56" O
Código catastral	00030000000020700000000
379Matricula Inmobiliaria	280-187073
Nombre del sistema receptor	Suelo
Fuente de abastecimiento de agua	Acueducto Comité de Cafeteros
Cuenca Hidrográfica a la que pertenece	Río La Vieja
Tipo de vertimiento (Doméstico / No Doméstico)	Doméstico
Tipo de actividad que genera el vertimiento (Doméstico / industrial - Comercial o de Servicios).	Doméstico
Caudal de la descarga	0.0127 lts/s
Frecuencia de la descarga	15 días/mes.
Tiempo de la descarga	12 horas/día
Tipo de flujo de la descarga	Intermitente
Área de disposición final	28.9 m2

**PARÁGRAFO 1:** La Corporación Autónoma Regional del Quindío, **efectuará tres (03) visitas de Control y Seguimiento al sistema de tratamiento establecido**, durante la vigencia del permiso, para lo cual deberá permitir el ingreso, cuando la autoridad ambiental lo requiera, esto con el fin de realizar las labores de seguimiento y control al permiso otorgado.

El permisionario deberá cancelar en la Tesorería de la CORPORACIÓN AUTÓNOMA REGIONAL DEL QUINDÍO C.R.Q., los servicios de visitas de seguimiento ambiental de conformidad con el artículo 96 de la Ley 633 de 2000 y de acuerdo con la Resolución de Bienes y Servicios vigente de la Entidad.

**PARÁGRAFO 2:** Se otorga el permiso de vertimientos de aguas residuales domésticas por un término de diez (10) años, contados a partir de la ejecutoria de la presente actuación, según lo dispuesto por esta Subdirección en la Resolución 413 del 24 de marzo del año 2015, término que se fijó según lo preceptuado por el artículo 2.2.3.3.5.7 de la sección 5 del Decreto 1076 de 2015 (art. 47 Decreto 3930 de 2010).

**PARÁGRAFO 3:** El usuario deberá adelantar ante la Corporación la Renovación del permiso de vertimientos mediante solicitud por escrito, **dentro del primer trimestre del último año de vigencia del permiso de vertimientos que hoy se otorga**, de acuerdo al



**RESOLUCION No. 1693 DEL 29 JUNIO DE 2023, ARMENIA QUINDIO,  
POR MEDIO DEL CUAL SE OTORGA UN PERMISO DE VERTIMIENTO DE AGUAS  
RESIDUALES DOMÉSTICAS PARA UNA VIVIENDA CONSTRUIDA EN EL PREDIO LOTE B LA  
1) ESMERALDITA 2 2) LOTE SORRENTO 3) LOTE MERCHU VEREDA ARMENIA MUNICIPIO  
DE ARMENIA SE ADOPTAN Y SE ADOPTAN OTRAS DISPOSICIONES**

artículo 2.2.3.3.5.10 de la sección 5 del decreto 1076 de 2015 (50 del Decreto 3930 de 2010).


**PARÁGRAFO 3:** El presente permiso de vertimientos, no constituye ni debe interpretarse que es una autorización para construir; con el mismo **NO** se está legalizando, ni viabilizando ninguna actuación urbanística; además este no exime al peticionario, ni al ente territorial en caso de requerir Licencia Ambiental por encontrarse en un área protegida de tramitarla ante la autoridad ambiental competente. En todo caso el presente permiso de vertimientos **NO CONSTITUYE** una Licencia ambiental, ni una licencia de construcción, ni una licencia de parcelación, ni una licencia urbanística, ni ningún otro permiso que no esté contemplado dentro de la presente resolución.

**ARTÍCULO SEGUNDO: ACOGER** el sistema de tratamiento de aguas residuales domésticas que fue presentado en las memorias de la solicitud el cual se encuentra construido en el predio denominado **1) LOTE B LA ESMERALDITA 2 2) LOTE SORRENTO 3) LOTE MERCHU VEREDA ARMENIA MUNICIPIO DE ARMENIA** ubicado en la Vereda **ARMENIA** del Municipio de **ARMENIA (Q)**, el cual es efectivo para tratar las aguas residuales con una contribución por seis (05) contribuyentes.

**"SISTEMA PROPUESTO PARA EL MANEJO DE AGUAS RESIDUALES**

Las aguas residuales domésticas (ARD), que son generadas en la vivienda, son de carácter domésticas y se conducen a un Sistema de Tratamiento de Aguas Residuales Domésticas (STARD) Prefabricado de tipo convencional integrado, compuesto por trampa de grasas de 105 litros, tanque séptico y filtro anaeróbico de forma cónica de 1000 litros de capacidad con lecho filtrante en material pétreo, que garantiza el tratamiento de la carga generada por 10 contribuyentes. El diseño de cada una de las unidades que componen el sistema, y sus especificaciones están contenidas en las memorias de cálculo del sistema.

Imagen 1. Diagrama del sistema de tratamiento de aguas residuales domésticas.



**Disposición final del efluente:** Como disposición final de las aguas residuales domésticas tratadas se opta por la infiltración al suelo mediante campo de infiltración diseñado según contribución de 10 personas. Dadas las características del terreno se obtiene una infiltración de 10 ml/pul para una clase textural de suelo franco arcillosa de absorción media. Dadas las características del terreno, se tiene un proyectado un pozo de adsorción con dimensiones de 2 metros de diámetro y una profundidad de 3,58 metros de profundidad en las coordenadas Lat 4°29'24"N Long -75°44'56" O

**PARAGRAFO 1:** El permiso de vertimientos que se otorga, es únicamente para el tratamiento de las aguas residuales de tipo doméstico (Implementación de una solución individual de saneamiento) que se generaran como resultado de la actividad domestica para el predio **LOTE B LA ESMERALDITA 2 2) LOTE SORRENTO 3) LOTE MERCHU VEREDA ARMEN IA MUNICIPIO DE ARMENIA** vivienda construida. Sin embargo es importante advertir que las Autoridades Municipales son las encargadas, según Ley 388 de 1997 y demás normas concordantes y aplicable al caso, de la planificación y administración del territorio, y por lo tanto son quienes regulan los usos o actividades que se puedan desarrollar dentro del área de su jurisdicción, en concordancia con las Determinantes Ambientales definidas y concertadas con La Corporación Autónoma Regional del Quindío, las cuales en todo caso deben ser tenidas en cuenta por el ente territorial al momento de realizar autorizaciones constructivas, urbanísticas y/o de desarrollo, por ser normas de especial

**RESOLUCION No. 1693 DEL 29 JUNIO DE 2023, ARMENIA QUINDIO,  
POR MEDIO DEL CUAL SE OTORGA UN PERMISO DE VERTIMIENTO DE AGUAS  
RESIDUALES DOMÉSTICAS PARA UNA VIVIENDA CONSTRUIDA EN EL PREDIO LOTE B LA  
1) ESMERALDITA 2) LOTE SORRENTO 3) LOTE MERCHU VEREDA ARMENIA MUNICIPIO  
DE ARMENIA SE ADOPTAN Y SE ADOPTAN OTRAS DISPOSICIONES**

importancia al momento de aprobar estas ejecuciones en el territorio, a fin de que el desarrollo se efectúe de manera Sostenible. Así mismo, las obras que se deban ejecutar para el desarrollo de dichas actividades deberán ser autorizadas por la entidad competente mediante el trámite y expedición de las respectivas licencias, según Decreto 1469 de 2010 y demás normas concordantes y aplicables al caso en particular. De acuerdo a lo anterior el presente permiso no genera Autorización para realizar actividades urbanísticas de ningún tipo, pues su contenido es reflejo del estudio de una solicitud de permiso de vertimientos, en la cual se verifica la mitigación de los posibles impactos ambientales que se puedan llegar a generar por el desarrollo de la actividad pretendida en el predio.

**PARAGRAFO 2:** En caso de requerirse otras autorizaciones, licencias o permisos ambientales para la ejecución de las actividades a desarrollar, el responsable del permiso deberá tramitarlas ante la Autoridad Ambiental, de igual forma el Ente territorial deberá verificar el cumplimiento de la normativa ambiental y exigir el cumplimiento de la misma, de lo contrario podrá verse inmersa en procesos de investigación sancionatoria ambiental (ley 1333 de 2009).

**ARTÍCULO TERCERO:** El permiso de vertimientos que se otorga mediante la presente resolución, conlleva la imposición de condiciones y obligaciones al señor **EZEQUIEL BARROS VANEGAS** identificado con cédula de ciudadanía número 73.102.793, quien actúa en calidad de Copropietario del predio denominado: **1) LOTE B LA 1) ESMERALDITA 2) LOTE SORRENTO 3) LOTE MERCHU VEREDA ARMENIA MUNICIPIO DE ARMENIA** ubicado en la Vereda **ARMENIA** del Municipio de **ARMENIA (Q)**, para que cumpla con lo siguiente:

**6. OBSERVACIONES Y RECOMENDACIONES:**

- Informar a la Corporación Autónoma Regional del Quindío cuando el sistema esté construido y entre en funcionamiento.
- La adecuada remoción de carga contaminante por parte de los sistemas sépticos, es efectiva cuando además de estar adecuadamente instalados, el número de contribuyentes no supera la capacidad instalada, se separan adecuadamente las grasas y las aguas lluvias, las aguas residuales a tratar son de origen estrictamente doméstico y se realizan los mantenimientos preventivos como corresponde.
- Es indispensable tener presente que una ocupación de la vivienda superior a las personas establecidas, así sea temporal, puede implicar ineficiencias en el tratamiento del agua residual que se traducen en remociones de carga contaminante inferiores a las establecidas por la normativa ambiental vigente (Decreto 50 de 2018).
- Cumplir las disposiciones técnicas y legales relativas a la ubicación del sistema de tratamiento y disposición final de aguas residuales, de acuerdo a lo establecido por el Reglamento Técnico para el Sector de Agua Potable y Saneamiento Básico, RAS, adoptado mediante Resolución 0330 de 2017; al Decreto 1076 de 2015 (compiló el Decreto 3930 de 2010 (MAVDT), modificado por el Decreto 50 de 2018 y demás normas vigentes aplicables. Localizar en terrenos con pendientes significativas, pueden presentarse eventos de remociones en masa que conllevan problemas de funcionamiento, colapso del sistema y los respectivos riesgos ambientales.
- La distancia mínima de cualquier punto de la infiltración a viviendas, tuberías de agua, pozos de abastecimiento, cursos de aguas superficiales (quebradas, ríos, etc) y cualquier árbol, serán de 5, 15, 30, 30 y 3 metros respectivamente.
- Si se va a realizar algún tipo de modificación en calidad o cantidad del vertimiento, y/o adición a los sistemas de tratamiento de aguas residuales propuestos en las memorias técnicas, como así mismo la construcción de más sistemas de tratamiento, se debe informar a la Corporación Autónoma regional del Quindío para realizar las adecuaciones y modificación técnicas y jurídicas al permiso de vertimientos otorgado.
- El sistema de tratamiento debe corresponder al diseño propuesto y aquí avalado y cumplir con las indicaciones técnicas correspondientes.
- En cualquier caso, el vertimiento de las aguas residuales no se debe realizar sin el tratamiento de las mismas antes de la disposición final.



**RESOLUCION No. 1693 DEL 29 JUNIO DE 2023, ARMENIA QUINDIO,  
POR MEDIO DEL CUAL SE OTORGA UN PERMISO DE VERTIMIENTO DE AGUAS  
RESIDUALES DOMÉSTICAS PARA UNA VIVIENDA CONSTRUIDA EN EL PREDIO LOTE B LA  
1) ESMERALDITA 2 2) LOTE SORRENTO 3) LOTE MERCHU VEREDA ARMENIA MUNICIPIO  
DE ARMENIA SE ADOPTAN Y SE ADOPTAN OTRAS DISPOSICIONES**

**PARÁGRAFO PRIMERO:** El permisionario deberá permitir el ingreso a los funcionarios de la Corporación Autónoma Regional del Quindío, cada vez que la autoridad ambiental lo requiera, esto con el fin de realizar las labores de seguimiento y control al permiso otorgado, además para estas labores deberá facilitar la inspección del sistema, realizando las labores necesarias para este fin.

**PARAGRAFO SEGUNDO:** La Instalación del sistema con el que pretende tratar las aguas residuales de tipo domestico deberá ser efectuado bajo las condiciones y recomendaciones establecidas en los manuales de instalación y será responsabilidad del fabricante y/o constructor, para el caso de la limpieza y los mantenimientos, estos deberán ser realizados por personal capacitado e idóneo y/o empresas debidamente autorizadas.

**ARTÍCULO CUARTO: INFORMAR** al señor **EZEQUIEL BARROS VANEGAS** identificado con cédula de ciudadanía número 73.102.793, quien actúa en calidad de Copropietario; que, de requerirse ajustes, modificaciones o cambios al diseño del sistema de tratamiento presentado, deberá solicitar la modificación del permiso de acuerdo artículo 49 del Decreto 3930 de 2010.

**ARTÍCULO QUINTO:** El permisionario deberá cancelar en la Tesorería de la CORPORACIÓN AUTÓNOMA REGIONAL DEL QUINDÍO C.R.Q., los servicios de seguimiento ambiental de conformidad con el artículo 96 de la Ley 633 de 2000 y Resolución 1280 de 2010, resultante de la liquidación de la tarifa que se haga en acto administrativo separado, de acuerdo con la Resolución de Bienes y Servicios vigente de la Entidad.

**PARÁGRAFO:** Los costos derivados del control y seguimiento al permiso de vertimiento, serán liquidados anualmente, según lo establecido en el artículo 96 de la Ley 633 de 2000, de acuerdo a las actividades realizadas por la Corporación en el respectivo año.

**ARTÍCULO SEXTO: INFORMAR** del presente acto administrativo al funcionario encargado del control y seguimiento a permisos otorgados de la Subdirección de Regulación y Control Ambiental de la C.R.Q., para su conocimiento e inclusión en el programa de Control y Seguimiento.

**ARTÍCULO SEPTIMO:** El incumplimiento de las obligaciones contenidas en la presente resolución podrá dar lugar a la aplicación de las sanciones que determina la ley 1333 de 2009, sin perjuicio de las penales o civiles, a que haya lugar, al igual que la violación de las normas sobre protección ambiental o sobre manejo de los recursos naturales.

**ARTÍCULO OCTAVO:** No es permisible la cesión total o parcial de los permisos otorgados, a otras personas sin previa autorización de la Corporación Autónoma Regional del Quindío, quién podrá negarla por motivos de utilidad pública.

**ARTÍCULO NOVENO:** Cuando quiera que se presenten modificaciones o cambios en las condiciones bajo las cuales se otorgó el permiso, el usuario deberá dar aviso de inmediato y por escrito a la Corporación Autónoma Regional del Quindío y solicitar la modificación del permiso, indicando en qué consiste la modificación o cambio y anexando la información pertinente.

**ARTÍCULO DÉCIMO:** Este permiso queda sujeto a la reglamentación que expidan los Ministerios de Ambiente y Desarrollo Sostenible y Ministerio de Vivienda, Ciudad y Territorio, a los parámetros y los límites máximos permisibles de los vertimientos a las aguas superficiales, marinas, a los sistemas de alcantarillado público y al suelo.



**RESOLUCION No. 1693 DEL 29 JUNIO DE 2023, ARMENIA QUINDIO,  
POR MEDIO DEL CUAL SE OTORGA UN PERMISO DE VERTIMIENTO DE AGUAS  
RESIDUALES DOMÉSTICAS PARA UNA VIVIENDA CONSTRUIDA EN EL PREDIO LOTE B LA  
1) ESMERALDITA 2 2) LOTE SORRENTO 3) LOTE MERCHU VEREDA ARMENIA MUNICIPIO  
DE ARMENIA SE ADOPTAN Y SE ADOPTAN OTRAS DISPOSICIONES**

**ARTÍCULO DÉCIMO PRIMERO:** De conformidad con el artículo 2.2.3.3.5.11 de la sección 5 del decreto 1076 de 2015, (artículo 51 del Decreto 3930 de 2010), la Corporación Autónoma Regional del Quindío, en caso de considerarlo pertinente, podrá revisar en cualquier momento el presente permiso y de ser el caso ajustarse, de conformidad con lo dispuesto en el Plan de Ordenamiento del Recurso Hídrico y/o en la reglamentación de vertimientos que se expide para la cuenca o fuente hídrica en la cual se encuentra localizado el vertimiento.

**ARTÍCULO DÉCIMO SEGUNDO: NOTIFICAR al CORREO ELECTRONICO** [esquibar6328@hotmail.com](mailto:esquibar6328@hotmail.com) de acuerdo a la autorización en el Formulario Único Nacional de Permiso de Vertimiento por el señor **EZEQUIEL BARROS VANEGAS** identificado con cédula de ciudadanía número 73.102.793 quien actúa en calidad de Copropietario del predio denominado: **1) LOTE B LA ESMERALDITA 2 2)LOTE SORRENTO 3)LOTE MERCHU VEREDA ARMEN IA MUNICIPIO DE ARMENIA** ubicado en la Vereda **ARMENIA** del Municipio de **ARMENIA (Q)**, identificado con matrícula inmobiliaria **No. 280-187073** en los términos de la Ley 1437 de 2011.

**ARTÍCULO DÉCIMO TERCERO: COMUNICAR COMO TERCEROS DETERMINADOS a** las señoras **JESSICA BARROS MEDINA, VANESSA BARROS MEDINA y LIGIA MODESTA MEDINA GUERRA** Copropietarias del predio, según los documentos que soportan la propiedad, en los términos del artículo 73 de la ley 1437 de 2011.


**ARTÍCULO DÉCIMO CUARTO:** El encabezado y la parte Resolutiva de la presente Resolución, deberá ser publicada en el boletín ambiental de la C.R.Q., a costa del interesado, de conformidad con los Artículos 70 y 71 de la Ley 99 de 1993, y lo pagado previamente por el solicitante.

**ARTICULO DECIMO QUINTO:** La presente Resolución rige a partir de la fecha de ejecutoria, de conformidad con el artículo 87 del Código de Procedimiento Administrativo y de lo Contencioso Administrativo, (Ley 1437 de 2011).

**ARTICULO DECIMO SEXTO:** Contra el presente acto administrativo procede únicamente el recurso de reposición, el cual debe interponerse ante el funcionario que profirió el acto y deberá ser interpuesto por el solicitante o apoderado debidamente constituido, dentro de los diez (10) días siguientes a la notificación, tal como lo dispone la ley 1437 del 2011.

**ARTICULO DECIMO SEPTIMO:** El responsable del proyecto deberá dar estricto cumplimiento al permiso aprobado y cada una de las especificaciones técnicas señaladas en el concepto técnico.

**NOTIFÍQUESE, PUBLÍQUESE Y CÚMPLASE**

  
JUAN JOSÉ ALVÁREZ GARCÍA  
Abogado Contratista - SRCA -

  
**CARLOS ARIEL TRUKE OSPINA**  
Subdirector de Regulación y Control Ambiental

  
JESSY RENTERÍA TRIANA  
Profesional Universitario Grado 10