



RESOLUCIÓN No. 1787 DEL 12 DE JULIO DE 2023

ARMENIA QUINDÍO,

"POR MEDIO DEL CUAL SE DECLARA EL DESISTIMIENTO Y SE ORDENA EL ARCHIVO DE LA SOLICITUD DE UN PERMISO DE VERTIMIENTO"

LA SUBDIRECCIÓN DE REGULACIÓN Y CONTROL AMBIENTAL DE LA CORPORACIÓN AUTÓNOMA REGIONAL DEL QUINDÍO, en uso de sus atribuciones legales contenidas en la Ley General Ambiental de Colombia, el Código de Procedimiento Administrativo y de lo Contencioso Administrativo y la Resolución 2169 del 12 de diciembre de 2016, modificada por la Resolución 066 del 16 de enero de 2017, modificada por la Resolución 081 del 18 de enero de 2017, Resolución 1035 del 03 de mayo de 2019, y está última fue modificada por la Resolución 1861 del 14 de septiembre de 2020, emanadas de la Dirección General de la Corporación Autónoma Regional del Quindío y

CONSIDERANDO:

Que el artículo 30 de la Ley 99 de 1993, estipula el objeto de las corporaciones Autónomas Regionales (CAR), en su tenor literal: *"Todas las corporaciones, autónomas regionales tendrán por objeto la ejecución de las políticas, planes, programas y proyectos sobre medio ambiente y recursos naturales renovables, así como dar cumplida y oportuna aplicación a las disposiciones legales vigentes sobre su disposición, administración, manejo y aprovechamiento, conforme a las regulaciones, pautas y directrices expedidas por el Ministerio del Medio Ambiente"*.

Que el artículo 31 numerales 9 y 12 ibídem, dispone: *"Las Corporaciones Autónomas Regionales ejercerán las siguientes funciones: 9) Otorgar concesiones, permisos, autorizaciones y licencias ambientales requeridas por la ley para el uso, aprovechamiento o movilización de los recursos naturales renovables o para el desarrollo de actividades que afecten o puedan afectar el medio ambiente., 12) Ejercer las funciones de evaluación, control y seguimiento ambiental de los usos del agua, el suelo, el aire y los demás recursos naturales renovables..."*

Que el 26 de mayo de 2015, el Ministerio de Ambiente y Desarrollo Sostenible, expidió el Decreto 1076 de 2015 (modificado parcialmente por el Decreto 050 del 2018) capítulo 3, el cual compiló el Decreto 3930 del 25 de octubre de 2010, el cual, a su vez, había derogado el Decreto 1594 de 1984, salvo los artículos 20 y 21, así como también los artículos 193, 213 a 217 y 231 del Decreto 1541 de 1978.

Que el Decreto 1076 de 2015 (modificado parcialmente por el Decreto 050 del 2018), capítulo 3, el cual compiló el Decreto 3930 del 25 de octubre de 2010, reglamenta entre otros aspectos, lo concerniente al ordenamiento del recurso hídrico y los vertimientos.

Que el artículo 2.2.3.3.4.3, del Decreto 1076 de 2015 (modificado parcialmente por el Decreto 050 del 2018), capítulo 3, el cual compiló el Decreto 3930 del 25 de octubre de 2010 (artículo 31), consagra *"toda edificación, concentración de edificaciones o desarrollo urbanístico, turístico o industrial, localizado fuera del área de cobertura del sistema de alcantarillado público, deberá dotarse de sistemas de recolección y tratamiento de residuos líquidos y deberá contar con el respectivo permiso de vertimiento"*.



RESOLUCIÓN No. 1787 DEL 12 DE JULIO DE 2023

ARMENIA QUINDÍO,

"POR MEDIO DEL CUAL SE DECLARA EL DESISTIMIENTO Y SE ORDENA EL ARCHIVO DE LA SOLICITUD DE UN PERMISO DE VERTIMIENTO"

Que a su vez el artículo 2.2.3.3.5.1 del Decreto 1076 de 2015 (modificado parcialmente por el Decreto 050 del 2018), Capítulo 3, el cual compiló el Decreto 3930 del 25 de octubre de 2010 (artículo 41), manifiesta *"Toda persona natural o jurídica cuya actividad o servicio genere vertimientos a las aguas superficiales, marinas, o al suelo, deberá solicitar y tramitar ante la autoridad ambiental competente, el respectivo permiso de vertimientos"*.

Parágrafo 1º. *"Se exceptúan del permiso de vertimiento a los usuarios y/o suscriptores que estén conectados a un sistema de alcantarillado público."* (Parágrafo suspendido).

Que los artículos 2.2.3.3.5.2, 2.2.3.3.5.5 del Decreto 1076 de 2015 (modificado parcialmente por el Decreto 050 del 2018), Capítulo 3, , el cual compiló el decreto 3930 del 25 de octubre de 2010 (artículos 42 y 45), establecen respectivamente, los requisitos y procedimientos para el trámite de permiso de vertimiento y la prohibición de realizar vertimientos sobre un cuerpo hídrico o sobre el terreno, uno de los requisitos es la constancia del pago para la prestación del servicio de evaluación del permiso de vertimiento.

Que el día once (11) de abril de dos mil veintitrés (2023), el señor **JUAN PABLO MURILLO GONZALEZ** identificado con cédula de ciudadanía **Nº 9.739.337**, quien ostenta la calidad de **APODERADO** del señor **ANDRES HORACIO AMOROSI** identificado con cédula de ciudadanía **Nº 9.739.337**, quien actúa en calidad de **PROPIETARIO** del predio denominado **1) LA FLORESTA** ubicado en la vereda **LA CAUCHERA** del Municipio de **FILANDIA (Q)**, identificado con matrícula inmobiliaria número **284-1109** y ficha catastral **Nº 632720000000000020132000000000**, presentó ante la **CORPORACIÓN AUTÓNOMA REGIONAL DEL QUINDÍO (C.R.Q)**, Solicitud de Permiso de Vertimientos bajo el radicado **No. 3921-23**, con la cual se anexaron los siguientes documentos:

- Formato Único Nacional De solicitud de permiso de vertimiento, diligenciado y firmado por el señor **JUAN PABLO MURILLO GONZALEZ** identificado con cédula de ciudadanía **Nº 9.739.337**, quien ostenta la calidad de **APODERADO** del señor **ANDRES HORACIO AMOROSI** identificado con cédula de ciudadanía **Nº 9.739.337**, quien actúa en calidad de **PROPIETARIO** del predio denominado **1) LA FLORESTA** ubicado en la vereda **LA CAUCHERA** del Municipio de **FILANDIA (Q)**.
- Formato de información costos de proyecto, obra o actividad, para la liquidación de tarifa por servicio de evaluación y seguimiento ambiental, diligenciado por el señor **JUAN PABLO MURILLO GONZALEZ** identificado con cédula de ciudadanía **Nº 9.739.337**, quien ostenta la calidad de **APODERADO** del señor **ANDRES HORACIO AMOROSI** identificado con cédula de ciudadanía **Nº 9.739.337**, quien actúa en calidad de **PROPIETARIO** del predio denominado **1) LA FLORESTA** ubicado en la vereda **LA CAUCHERA** del Municipio de **FILANDIA (Q)**.



RESOLUCIÓN No. 1787 DEL 12 DE JULIO DE 2023

ARMENIA QUINDÍO,

"POR MEDIO DEL CUAL SE DECLARA EL DESISTIMIENTO Y SE ORDENA EL ARCHIVO DE LA SOLICITUD DE UN PERMISO DE VERTIMIENTO"

- Oficio en el que se relaciona la documentación aportada para el trámite de permiso de vertimientos del predio denominado **1) LA FLORESTA** ubicado en la vereda **LA CAUCHERA** del Municipio de **FILANDIA (Q)**.
- Certificado de tradición del predio denominado **1) LA FLORESTA** ubicado en la vereda **LA CAUCHERA** del Municipio de **FILANDIA (Q)**, identificado con matrícula inmobiliaria número **284-1109**, expedido por la oficina de registro de instrumentos públicos de Filandia (Q), el día 31 de marzo de 2023.
- Concepto de uso de suelo No. 086 del predio denominado **1) LA FLORESTA** ubicado en la vereda **LA CAUCHERA** del Municipio de **FILANDIA (Q)**, expedido por la secretaria de planeación municipal de Filandia (Q).
- Anexo normativa del predio denominado **1) LA FLORESTA** ubicado en la vereda **LA CAUCHERA** del Municipio de **FILANDIA (Q)**, expedido por la secretaria de planeación municipal de Filandia (Q).
- Escritura pública N° (0077) por medio del cual el señor **ANDRES HORACIO AMOROSI** identificado con cédula de ciudadanía N° **9.739.337**, quien actúa en calidad de **PROPIETARIO** del predio denominado **1) LA FLORESTA** ubicado en la vereda **LA CAUCHERA** del Municipio de **FILANDIA (Q)**, otorga poder al señor **JUAN PABLO MURILLO GONZALEZ** identificado con cédula de ciudadanía N° **9.739.337**.
- Copia de la resolución N° 1519 del 23 de mayo de 2018 "*POR MEDIO DE LA CUAL SE OTORGA CONCESIÓN DE AGUAS SUPERFICIALES PARA USO DOMESTICO Y PECUARIO A TULIPANES DE COLOMBIA SAS*", expedida por la Corporación Autónoma Regional del Quindío.
- Manual de operación y mantenimiento & plan de abandono sistemas en mampostería del predio denominado **1) LA FLORESTA** ubicado en la vereda **LA CAUCHERA** del Municipio de **FILANDIA (Q)**, realizado por el ingeniero civil DIEGO ALEXANDER UPEGUI.
- Localización y coordenadas del predio denominado **1) LA FLORESTA** ubicado en la vereda **LA CAUCHERA** del Municipio de **FILANDIA (Q)**.
- Ensayo de permeabilidad del predio denominado **1) LA FLORESTA** ubicado en la vereda **LA CAUCHERA** del Municipio de **FILANDIA (Q)**, realizado por el ingeniero civil DIEGO ALEXANDER UPEGUI.



RESOLUCIÓN No. 1787 DEL 12 DE JULIO DE 2023

ARMENIA QUINDÍO,

"POR MEDIO DEL CUAL SE DECLARA EL DESISTIMIENTO Y SE ORDENA EL ARCHIVO DE LA SOLICITUD DE UN PERMISO DE VERTIMIENTO"

- Diseño de sistema de tratamiento de aguas residuales domésticas del predio denominado **1) LA FLORESTA** ubicado en la vereda **LA CAUCHERA** del Municipio de **FILANDIA (Q)**, realizado por el ingeniero civil DIEGO ALEXANDER UPEGUI.
- Sobre con contenido de tres (03) planos y un (1) CD del predio denominado **1) LA FLORESTA** ubicado en la vereda **LA CAUCHERA** del Municipio de **FILANDIA (Q)**.

Que el día once (11) de abril del año 2023, la Corporación Autónoma Regional del Quindío C.R.Q., procedió a establecer la tarifa a cancelar por parte del interesado correspondiente a los servicios de evaluación y publicación del trámite de permiso vertimiento, para el predio denominado **1) LA FLORESTA** ubicado en la vereda **LA CAUCHERA** del Municipio de **FILANDIA (Q)**, por un valor de **TRESCIENTOS NOVENTA Y SIETE MIL CUATROCIENTOS VEINTICINCO PESOS** m/cte (\$ 397.425.00).

Que el día catorce (14) de abril de dos mil veintitrés (2023), el señor **ANDRES HORACIO AMOROSI** identificado con cédula de ciudadanía N° **9.739.337**, quien actúa en calidad de **PROPIETARIO** del predio denominado **1) LA FLORESTA** ubicado en la vereda **LA CAUCHERA** del Municipio de **FILANDIA (Q)**, adjunto a través del radicado 4162-23 :

- Factura electrónica SO-4912, y consignación N° 574 por concepto de servicio de evaluación y seguimiento ambiental, para el predio **1) LA FLORESTA** ubicado en la vereda **LA CAUCHERA** del Municipio de **FILANDIA (Q)**, por un valor de **TRESCIENTOS NOVENTA Y SIETE MIL CUATROCIENTOS VEINTICINCO PESOS** m/cte (\$ 397.425.00).

Que el día veinticinco (25) de abril de dos mil veintitrés (2023), el señor **ANDRES HORACIO AMOROSI** identificado con cédula de ciudadanía N° **9.739.337**, quien actúa en calidad de **PROPIETARIO** del predio denominado **1) LA FLORESTA** ubicado en la vereda **LA CAUCHERA** del Municipio de **FILANDIA (Q)**, allego derecho de petición a través del radicado N° 4675-23, en cual solicita **SUSPENSIÓN DEL TRÁMITE DE PERMISO DE VERTIMIENTOS**.

Que el día veinticinco (25) de mayo de dos mil veintitrés (2023), la Subdirección de Regulación y control ambiental de la Corporación Autónoma Regional del Quindío, profirió respuesta a través del oficio N° 7451, en el que manifiesta:

"(...)

En atención a la solicitud de la referencia, la cual tiene como fin suspender el trámite de permiso de vertimientos con radicado N° **3921-23**, del predio denominado **LA FLORESTA** ubicado en la Vereda **LA CAUCHERA** del Municipio de **FILANDIA (Q)**, la **CORPORACIÓN AUTONOMA REGIONAL DEL QUINDÍO** por medio de la Subdirección de Regulación y Control Ambiental se

4:





RESOLUCIÓN No. 1787 DEL 12 DE JULIO DE 2023

ARMENIA QUINDÍO,

"POR MEDIO DEL CUAL SE DECLARA EL DESISTIMIENTO Y SE ORDENA EL ARCHIVO DE LA SOLICITUD DE UN PERMISO DE VERTIMIENTO"

permite informar que la solicitud de permiso de vertimientos se encuentra para realizar solicitud de complemento de documentación técnica y jurídica, teniendo en cuenta que realizada la revisión inicial se logró evidenciar que hacen falta algunos documentos para proferir el auto de inicio, los cuales le serán requeridos.

Ahora bien, con respecto a la suspensión del trámite la Subdirección de Regulación y Control Ambiental de la Corporación Autónoma Regional del Quindío, se permite informarle que no es posible, teniendo en cuenta que el artículo 2.2.3.3.5.5 del Decreto 1076 del 2015, establece el procedimiento para la obtención del permiso de vertimientos, el cual estipula que:

ARTÍCULO 2.2.3.3.5.5. Procedimiento para la obtención del permiso de vertimientos. El procedimiento es el siguiente:

- 1. Una vez radicada la solicitud de permiso de vertimiento, la autoridad ambiental competente contará con diez (10) días hábiles para verificar que la documentación esté completa, la cual incluye el pago por concepto del servicio de evaluación. En caso que la documentación esté incompleta, se requerirá al interesado para que la allegue en el término de diez (10) días hábiles, contados a partir del envío de la comunicación**

Teniendo en cuenta lo anterior mencionado, la Corporación Autónoma Regional Del Quindío encuentra que su solicitud de suspensión NO resulta viable, debido a que el decreto en mención es normal especial aplicable a los trámites de permiso de vertimientos, así mismo cabe resalta que este no permite prórroga alguna, ni suspensión temporal del permiso de vertimientos, esto debido a que se rige por el decreto en mención.

Cualquier inquietud adicional con gusto le será resuelta en la Subdirección de Regulación y Control Ambiental de la Corporación Autónoma Regional del Quindío, Calle 19 Norte #19-55 entrada al Barrio Mercedes del Norte de Armenia Q, teléfono 7460600 o al correo servicioalcliente@crq.gov.co.

(...)"

Que el día primero (01) de junio del año 2023; a través de oficio con radicado **Nº 7988** la Subdirección de Regulación y Control Ambiental de la CORPORACIÓN AUTÓNOMA REGIONAL DEL QUINDÍO C.R.Q, efectuó al señor **JUAN PABLO MURILLO GONZALEZ** identificado con cédula de ciudadanía **Nº 9.739.337**, quien ostenta la calidad de **APODERADO** del señor **ANDRES HORACIO AMOROSI** identificado con cédula de ciudadanía **Nº 9.739.337**, quien actúa en calidad de **PROPIETARIO** del predio denominado **1) LA FLORESTA** ubicado en la vereda **LA CAUCHERA** del Municipio de **FILANDIA (Q)**, identificado con matrícula inmobiliaria número **284-1109** y ficha catastral **Nº 632720000000000020132000000000**, el siguiente requerimiento de complemento de documentación dentro del trámite de permiso de vertimiento No. **3921-2023**:



RESOLUCIÓN No. 1787 DEL 12 DE JULIO DE 2023

ARMENIA QUINDÍO,

"POR MEDIO DEL CUAL SE DECLARA EL DESISTIMIENTO Y SE ORDENA EL ARCHIVO DE LA SOLICITUD DE UN PERMISO DE VERTIMIENTO"

"(...)

Para el caso particular que nos ocupa, el grupo técnico y jurídico del área de vertimientos de la Subdirección de Regulación y Control Ambiental de la CRQ, realizó la revisión del expediente contentivo de la solicitud de permiso de vertimiento con radicado No. **3921 de 2023**, para el predio **1) LA FLORESTA** ubicado en la vereda **LA CAUCHERA** del municipio de **FILANDIA (Q)** identificado con la matrícula inmobiliaria No. **284-1109**, encontrando que los requisitos exigidos en los artículos 2.2.3.3.5.2 del Decreto 1076 de 2015 el cual compiló el Decreto 3930 de 2010 (artículos 42), no se han cumplido en su totalidad y con el fin dar continuidad a su solicitud es necesario que aclare o allegue el siguiente documento:

1. Fuente de abastecimiento de agua del predio indicando la cuenca hidrográfica o unidad ambiental costera u oceánica a la cual pertenece (la disponibilidad de agua se puede presentar con un recibo del servicio de acueducto, copia de Resolución de concesión de aguas que expide la CRQ, prueba de la solicitud de concesión o manifiesto, determinando el nombre de la fuente abastecedora y la cuenca respectiva). **(De acuerdo con el análisis realizado a la documentación que reposa en el expediente, se logra evidenciar que la RESOLUCION No. 00001519 del 23 de mayo de 2018 "POR MEDIO DE LA CUAL SE OTORGA CONCESION DE AGUAS SUPERFICIALES PARA USO DEMESTICO Y PECUARIO A TULIPAMES DE COLOMBIA SAS – EXPEDIENTE 0249-18" aportado para el predio denominado 1) LA FLORESTA ubicado en la vereda LA CAUCHERA del municipio de FILANDIA (Q) identificado con la matrícula inmobiliaria No. 284-1109, se encuentra vencida, así mismo se revisó la base datos de concesión de aguas, en la cual se evidencia que el día 02 de mayo de 2023 se profirió la RESOLUCION No. 976 "POR MEDIO DE LA CUAL SE ORDENA UN DESISTIMIENTO Y ARCHIVO DE LA SOLICITUD DE CONCESIÓN DE AGUAS SUPERFICIALES PRESENTADA POR EL SEÑOR ANDRES HORACIO AMOROSI - EXPEDIENTE ADMINISTRATIVO No. 2087-23", notificada de manera electrónica el día 08 de mayo de 2023 bajo radicado No. 6587, por lo tanto, es necesario allegar el documento idóneo para el predio LA FLORESTA y así poder darle continuidad a la solicitud de permiso de vertimientos).**
2. Identificación del área donde se realizará la disposición en plano topográfico con coordenadas magna sirgas, indicando como mínimo: dimensión requerida, los usos de los suelos en las áreas colindantes y el uso actual y potencial del suelo donde se realizará el vertimiento del agua residual doméstica tratada, conforme al plan de Ordenación y Manejo de Cuenta Hidrográfica y los instrumentos de ordenamiento territorial vigentes. **Verificado el plano topográfico aportado, no se identifican las coordenadas magna sirgas y la altimetría no es legible, razón por la cual se requiere sea allegado el plano donde se incluya la corrección de estos aspectos, además de lo indicado en el numeral 2.**
3. Plano donde se identifiquen: origen, cantidad y localización georreferenciada de las descargas al cuerpo de agua o al suelo (plano de localización del sistema con respecto al sitio donde se generan los vertimientos) presentado en formato análogo, tamaño 100cm x 10cm, con copia digital en formato Auto CAD y PDF-JPG). Deben ser elaborados por firmas especializadas o por profesionales calificados para ello y que cuenten con su respectiva tarjeta profesional, de acuerdo con las normas vigentes en la materia. **En plano aportado no se identifica claramente el origen y tratamiento desde el área de cuartel de trabajadores, así las cosas, se requiere sea indicado, de igual forma se**

RESOLUCIÓN No. 1787 DEL 12 DE JULIO DE 2023

ARMENIA QUINDÍO,

"POR MEDIO DEL CUAL SE DECLARA EL DESISTIMIENTO Y SE ORDENA EL ARCHIVO DE LA SOLICITUD DE UN PERMISO DE VERTIMIENTO"

requiere sean indicadas las coordenadas de las estructuras (viviendas) generadoras de vertimiento.

4. *Plano de detalle del sistema de tratamiento y condiciones de eficiencia del sistema de tratamiento que se adoptará (formato análogo, tamaño 100cm x 10cm, con copia digital en formato Auto CAD y PDF-JPG). Deben ser elaborados por firmas especializadas o por profesionales calificados para ello y que cuenten con su respectiva tarjeta profesional, de acuerdo con las normas vigentes en la materia.*

Se requiere se allegue nuevamente los planos a detalle de los sistemas de tratamiento en razón a que la totalidad de las dimensiones de las unidades no son legibles.

La documentación debe ser elaborada y FIRMADA por firmas especializadas o profesionales calificados para ello y que cuenten con su respectiva tarjeta profesional, de acuerdo con las normas vigentes en la materia.

*En cuanto al plazo para la entrega de la documentación anterior, es importante aclarar que el numeral 1 del artículo 2.2.3.3.5.5 del Decreto 1076 de 2015 el cual compiló el Decreto 3930 de 2010 (artículo 45), define que en caso de verificarse que la documentación está incompleta, se requerirá al interesado para que la allegue en el término de **diez (10) días hábiles, contados a partir del envío de la respectiva comunicación n.***

Teniendo en cuenta lo anterior, si en los plazos antes definidos no se presenta la documentación requerida, se entenderá que Usted ha desistido de su solicitud o de la actuación y esta Corporación podrá adelantar las acciones pertinentes. No obstante, podrá en cualquier momento, volver a iniciar el trámite, de acuerdo a lo establecido por la Norma.

Al momento de allegar la información solicitada a la Corporación Autónoma Regional del Quindío, le solicitamos indicar el número de expediente asignado y definido en el presente oficio, para continuar con el trámite respectivo.

(...)"

Que el día catorce (14) de junio del año dos mil veintitrés (2023), el señor **ANDRES HORACIO AMOROSI** identificado con cédula de ciudadanía N° **9.739.337**, quien actúa en calidad de **PROPIETARIO** del predio denominado **1) LA FLORESTA** ubicado en la vereda **LA CAUCHERA** del Municipio de **FILANDIA (Q)**, identificado con matrícula inmobiliaria número **284-1109** y ficha catastral N° **632720000000000020132000000000**, allego oficio aclaratorio a través del radicado N° 6973-23, y además adjunto:

- Disponibilidad del servicio de acueducto del predio denominado **1) LA FLORESTA** ubicado en la vereda **LA CAUCHERA** del Municipio de **FILANDIA (Q)**, expedida por la junta administradora del acueducto regional rural de Filandia (Q).
- Sobre con contenido de un plano del predio denominado **1) LA FLORESTA** ubicado en la vereda **LA CAUCHERA** del Municipio de **FILANDIA (Q)**.



RESOLUCIÓN No. 1787 DEL 12 DE JULIO DE 2023

ARMENIA QUINDÍO,

"POR MEDIO DEL CUAL SE DECLARA EL DESISTIMIENTO Y SE ORDENA EL ARCHIVO DE LA SOLICITUD DE UN PERMISO DE VERTIMIENTO"

Que, a través de lista de chequeo posterior a requerimiento, realizada el día diez (10) de julio del año 2023, en el análisis y revisión jurídica realizado por VANESA TORRES VALENCIA (contratista) de la Subdirección de Regulación y Control ambiental, y en el técnico realizado el día veintinueve (29) de junio de 2023, por la ingeniera MARIA ALEJANDRA POSADA, se puede evidenciar que se cumplió de manera incorrecta con el requerimiento, teniendo en cuenta que el plano topográfico se allega con coordenadas magnas signas, y altimetría, dimensión pero sin uso del suelo, además en el plano de origen y cantidad no se establecen las coordenadas de la totalidad de viviendas, y el plano de detalle no fue allegado, situación que conlleva al desistimiento tácito de la solicitud del trámite de permiso de vertimientos.

Que, de acuerdo a la documentación aportada, se pudo evidenciar que **no se cumplió de manera adecuada** con los requisitos exigidos por la norma vigente (Artículo 2.2.3.3.5.2 del Decreto 1076 de 2015 (Modificado por el Decreto 050 de 2018) que compiló con el artículo 42 del Decreto 3930 de 2010).

Que la Corporación Autónoma Regional del Quindío profirió el día 17 de enero del año 2017 **LA RESOLUCIÓN NO. 044** la cual fue prorrogada mediante Resolución 3524 del 29 de diciembre de 2017 y a su vez modificada por la resolución 824 de 2018, mediante la cual, se declara la congestión administrativa y se inicia un proceso de Descongestión, Normalización y Atención Oportuna de Trámites y Procedimientos Administrativos en las Dependencias de la Corporación Autónoma Regional del Quindío y se dictan otras Disposiciones.

Que en el marco del proceso de descongestión que adelanta la Corporación Autónoma Regional del Quindío, se encuentra para el respectivo impulso procesal, el expediente el **3921-23** que corresponde al predio denominado **1) LA FLORESTA** ubicado en la vereda **LA CAUCHERA** del Municipio de **FILANDIA (Q)**, encontrándose pendiente de resolverse la solicitud de trámite de permiso de vertimiento.

La Corporación Autónoma Regional del Quindío – CRQ, en virtud del artículo 9 de la Ley 1437 de 2011, la cual establece las prohibiciones de las autoridades, indicando en el numeral 4: "Exigir constancias, certificaciones o documentos que reposen en la respectiva Entidad". De igual manera, el artículo noveno del Decreto 019 de 2012 "Ley Antitrámites", trata sobre la prohibición de exigir documentos que reposan en la entidad señalando: "Cuando se esté adelantando un trámite ante la administración, se prohíbe exigir actos administrativos, constancias, certificaciones o documentos que ya reposen en la entidad ante la cual se está tramitando la respectiva actuación (...)" y de los principios de eficacia y economía que rigen las actuaciones administrativas, el primero propende porque las autoridades busquen que los procedimientos logren su finalidad, y para el efecto, deberán remover de oficio los obstáculos puramente formales, entre otros y el segundo tiene por finalidad que las autoridades procedan con austeridad y eficacia, optimizando el uso del tiempo y de los demás recursos, procurando el más alto nivel de calidad en las actuaciones y la protección de los derechos de las personas. Lo anterior en concordancia con el Decreto 2106 de 2019, "Por el cual se dictan normas para



RESOLUCIÓN No. 1787 DEL 12 DE JULIO DE 2023

ARMENIA QUINDÍO,

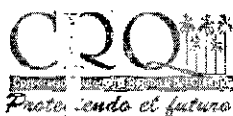
"POR MEDIO DEL CUAL SE DECLARA EL DESISTIMIENTO Y SE ORDENA EL ARCHIVO DE LA SOLICITUD DE UN PERMISO DE VERTIMIENTO"

simplificar, suprimir y reformar tramites, procesos y procedimientos innecesarios existentes en la administración pública".

Que, hasta la fecha, advierte la Subdirección de Regulación y Control Ambiental de la **CORPORACIÓN AUTÓNOMA REGIONAL DEL QUINDÍO**, que el señor **ANDRES HORACIO AMOROSI** identificado con cédula de ciudadanía N° **9.739.337**, quien actúa en calidad de **PROPIETARIO** del predio denominado **1) LA FLORESTA** ubicado en la vereda **LA CAUCHERA** del Municipio de **FILANDIA (Q)**, identificado con matrícula inmobiliaria número **284-1109** y ficha catastral N° **6327200000000002013200000000**, ha cumplido de manera incorrecta con la solicitud de complemento de documentación del trámite de permiso de vertimiento efectuado por medio de oficio **No. 7988**, teniendo en cuenta que según la revisión técnica realizada el día veintinueve (29) de junio de 2023, por la ingeniera **MARIA ALEJANDRA POSADA**, se evidencio que el plano topográfico se allega con coordenadas magnas signas, y altimetría, dimensión pero sin uso del suelo, además en el plano de origen y cantidad no se establecen las coordenadas de la totalidad de viviendas, y el plano de detalle no fue allegado, siendo estos requisitos indispensables a la luz de lo previsto 2.2.3.3.5.2, del Decreto 1076 de 2015 que compiló el artículo 42 del Decreto 3930 de 2010, y a su vez modificado por el Decreto 050 de 2018, para proseguir con la actuación administrativa, que disponen.

Artículo 2.2.3.3.5.2. Requisitos del permiso de vertimientos. *El interesado en obtener un permiso de vertimiento, deberá presentar ante la autoridad ambiental competente, una solicitud por escrito que contenga la siguiente información:*

- 1. Nombre, dirección e identificación del solicitante y razón social si se trata de una persona jurídica.*
- 2. Poder debidamente otorgado, cuando se actúe mediante apoderado.*
- 3. Certificado de existencia y representación legal para el caso de persona jurídica.*
- 4. Autorización del propietario o poseedor cuando el solicitante sea mero tenedor.*
- 5. Certificado actualizado del Registrador de Instrumentos Públicos y Privados sobre la propiedad del inmueble, o la prueba idónea de la posesión o tenencia.*
- 6. Nombre y localización del predio, proyecto, obra o actividad.*
- 7. Costo del proyecto, obra o actividad.*
- 8. Modificado por el art. 8, Decreto Nacional 050 de 2018. Fuente de abastecimiento de agua indicando la cuenca hidrográfica a la cual pertenece.*





RESOLUCIÓN No. 1787 DEL 12 DE JULIO DE 2023

ARMENIA QUINDÍO,

"POR MEDIO DEL CUAL SE DECLARA EL DESISTIMIENTO Y SE ORDENA EL ARCHIVO DE LA SOLICITUD DE UN PERMISO DE VERTIMIENTO"

9. *Características de las actividades que generan el vertimiento.*
10. *Plano donde se identifique origen, cantidad y localización georreferenciada de las descargas al cuerpo de agua o al suelo.*
11. *Modificado por el art. 8, Decreto Nacional 050 de 2018. Nombre de la fuente receptora del vertimiento indicando la cuenca hidrográfica a la que pertenece.*
12. *Caudal de la descarga expresada en litros por segundo.*
13. *Frecuencia de la descarga expresada en días por mes.*
14. *Tiempo de la descarga expresada en horas por día.*
15. *Tipo de flujo de la descarga indicando si es continuo o intermitente.*
16. *Caracterización actual del vertimiento existente o estado final previsto para el vertimiento proyectado de conformidad con la norma de vertimientos vigente.*
17. *Ubicación, descripción de la operación del sistema, memorias técnicas y diseños de ingeniería conceptual y básica, planos de detalle del sistema de tratamiento y condiciones de eficiencia del sistema de tratamiento que se adoptará.*
18. *Concepto sobre el uso del suelo expedido por la autoridad municipal competente.*
19. *Modificado por el art. 8, Decreto Nacional 050 de 2018. Evaluación ambiental del vertimiento.*
20. *Plan de gestión del riesgo para el manejo del vertimiento.*
21. *Constancia de pago para la prestación del servicio de evaluación del permiso de vertimiento.*
22. *Los demás aspectos que la autoridad ambiental competente considere necesarios para el otorgamiento del permiso.*

(Decreto 3930 de 2010, artículo 42)

Que el precitado Decreto 1076 de 2017, establece:

Artículo 2.2.3.3.5.5. Procedimiento para la obtención del permiso de vertimientos. El procedimiento es el siguiente:



RESOLUCIÓN No. 1787 DEL 12 DE JULIO DE 2023

ARMENIA QUINDÍO,

"POR MEDIO DEL CUAL SE DECLARA EL DESISTIMIENTO Y SE ORDENA EL ARCHIVO DE LA SOLICITUD DE UN PERMISO DE VERTIMIENTO"

1. Una vez radicada la solicitud de permiso de vertimiento, la autoridad ambiental competente contará con diez (10) días hábiles para verificar que la documentación esté completa, la cual incluye el pago por concepto del servicio de evaluación. En caso que la documentación esté incompleta, se requerirá al interesado para que la allegue en el término de diez (10) días hábiles, contados a partir del envío de la comunicación.

(Decreto 3930 de 2010, artículo 45).

FUNDAMENTOS LEGALES


En virtud de lo anterior, se realiza el presente Acto Administrativo de Desistimiento, esto según lo preceptuado en el artículo 2.2.23.3.5.5 del Decreto 1076 de 2015 que compiló el artículo 45 del Decreto 3930 de 2010, en concordancia con lo preceptuado por el artículo 17 de la Ley 1755 de 2015, toda vez que el usuario no cumplió con el requerimiento efectuado por la C.R.Q., al no allegar los documentos e información requerida para poder decidir de fondo la solicitud, lo que generó que la petición quedara incompleta.

Que el Título I de las Disposiciones Generales, artículo tercero del Código de Procedimiento Administrativo y de lo Contencioso Administrativo, consagra: "*Principios: Todas las autoridades deberán interpretar y aplicar las disposiciones que regulan las actuaciones y procedimientos administrativos a la luz de los principios consagrados en la Constitución Política, en la Parte Primera de este Código y en las leyes especiales.*"

Las actuaciones administrativas se desarrollarán, especialmente, con arreglo a los principios del debido proceso, igualdad, imparcialidad, buena fe, moralidad, participación, responsabilidad, transparencia, publicidad, coordinación, eficacia, economía y celeridad (...)."

Que si bien es cierto este trámite se inició bajo los postulados de la Ley 1437 de 2011, también lo es que en sentencia C-818-2011, emitida por la Corte Constitucional se declararon inconstitucionales y por lo tanto diferidos hasta el treinta y uno (31) de diciembre de dos mil catorce (2014), los artículos 13 al 33 de la citada norma, como quiera que por ser el Derecho de Petición un Derecho Fundamental, no era posible reglamentar su ejercicio mediante una Ley ordinaria sino estatutaria. Dado lo anterior, mediante la Ley 1755 de 2015 se reguló el Derecho Fundamental de Petición y se sustituyó un título del Código de Procedimiento Administrativo y de lo Contencioso Administrativo, Título dentro del cual se desarrolla el desistimiento expreso, indicando en el artículo primero lo siguiente:

"Artículo 1º. *Sustitúyase el Título II, Derecho de Petición, Capítulo I, Derecho de Petición ante las autoridades-Reglas Generales, Capítulo II Derecho de petición ante autoridades-Reglas Especiales y Capítulo III Derecho de Petición ante organizaciones e*



RESOLUCIÓN No. 1787 DEL 12 DE JULIO DE 2023

ARMENIA QUINDÍO,

"POR MEDIO DEL CUAL SE DECLARA EL DESISTIMIENTO Y SE ORDENA EL ARCHIVO DE LA SOLICITUD DE UN PERMISO DE VERTIMIENTO"

instituciones privadas, artículos 13 a 33, de la Parte Primera de la Ley 1437 de 2011, por el siguiente:"

Que el artículo 17 de la Ley 1755 de 2015, estipula el desistimiento tácito así:

"Artículo 17. Peticiones incompletas y desistimiento tácito. *En virtud del principio de eficacia, cuando la autoridad constate que una petición ya radicada está incompleta o que el peticionario deba realizar una gestión de trámite a su cargo, necesaria para adoptar una decisión de fondo, y que la actuación pueda continuar sin oponerse a la ley, requerirá al peticionario dentro de los diez (10) días siguientes a la fecha de radicación para que la complete en el término máximo de un (1) mes.*

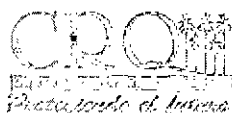
A partir del día siguiente en que el interesado aporte los documentos o informes requeridos, se reactivará el término para resolver la petición. Se entenderá que el peticionario ha desistido de su solicitud o de la actuación cuando no satisfaga el requerimiento, salvo que antes de vencer el plazo concedido solicite prórroga hasta por un término igual.


Vencidos los términos establecidos en este artículo, sin que el peticionario haya cumplido el requerimiento, la autoridad decretará el desistimiento y el archivo del expediente, mediante acto administrativo motivado, que se notificará personalmente, contra el cual únicamente procede recurso de reposición, sin perjuicio de que la respectiva solicitud pueda ser nuevamente presentada con el lleno de los requisitos legales."

Que en cuanto a las demás normas jurídicas procedimentales se dará aplicación a la Ley 1437 de 2011, por encontrarse éstas vigentes y exequibles.

Que de conformidad con lo previsto en el artículo 42 del Código de Procedimiento Administrativo y de lo Contencioso Administrativo, las autoridades administrativas están obligadas a tomar las decisiones que en derecho corresponda, motivadas, habiéndose dado oportunidad a los interesados para expresar sus opiniones, y con base en las pruebas e informes disponibles, y de todas las peticiones que hayan sido oportunamente planteadas dentro de la actuación por el peticionario y por los terceros reconocidos.

Que, de los antecedentes citados, se desprende que el señor **ANDRES HORACIO AMOROSI** identificado con cédula de ciudadanía N° **9.739.337**, quien actúa en calidad de **PROPIETARIO** del predio denominado **1) LA FLORESTA** ubicado en la vereda **LA CAUCHERA** del Municipio de **FILANDIA (Q)**, identificado con matrícula inmobiliaria número **284-1109** y ficha catastral N° **6327200000000002013200000000**, cumplió de manera incorrecta con el requerimiento No. 7988 del 01 de junio de 2023, efectuado por la Corporación Autónoma





RESOLUCIÓN No. 1787 DEL 12 DE JULIO DE 2023

ARMENIA QUINDÍO,

"POR MEDIO DEL CUAL SE DECLARA EL DESISTIMIENTO Y SE ORDENA EL ARCHIVO DE LA SOLICITUD DE UN PERMISO DE VERTIMIENTO"

Regional del Quindío para el trámite de permiso de Vertimientos, razón por la cual este Despacho procederá al Desistimiento tácito de la presente solicitud y como consecuencia de éste, al archivo del trámite, en concordancia con lo dispuesto en el artículo 17 de la ley 1755 de 2015.

Que, en virtud de lo precedente, el **SUBDIRECTOR DE REGULACIÓN Y CONTROL AMBIENTAL DE LA CORPORACIÓN AUTÓNOMA REGIONAL DEL QUINDÍO – C.R.Q.**,

RESUELVE:

ARTICULO PRIMERO. Declarar el desistimiento tácito de la solicitud de permiso de vertimiento de aguas residuales domésticas radicada bajo el No. **3921 de 2023**, presentado por el señor **JUAN PABLO MURILLO GONZALEZ** identificado con cédula de ciudadanía **Nº 9.739.337**, quien ostenta la calidad de **APODERADO** del señor **ANDRES HORACIO AMOROSI** identificado con cédula de ciudadanía **Nº 9.739.337**, quien actúa en calidad de **PROPIETARIO** del predio denominado **1) LA FLORESTA** ubicado en la vereda **LA CAUCHERA** del Municipio de **FILANDIA (Q)**, identificado con matrícula inmobiliaria número **284-1109** y ficha catastral **Nº 6327200000000002013200000000**.

PARAGRAFO: La declaratoria de desistimiento tácito de la solicitud de trámite del permiso de vertimiento presentado para el predio denominado **1) LA FLORESTA** ubicado en la vereda **LA CAUCHERA** del Municipio de **FILANDIA (Q)**, identificado con matrícula inmobiliaria número **284-1109**, se efectúa por los argumentos expuestos en la parte motiva del presente proveído, en todo caso se deja claro que la petición fue allegada de manera incompleta y no fueron allegados por el solicitante los requisitos e información necesaria para poder continuar con la solicitud del permiso de vertimiento, pese a ser requerida por la Autoridad Ambiental.

ARTICULO SEGUNDO: Como consecuencia de lo anterior **ARCHÍVESE** el trámite administrativo de permiso vertimiento, adelantado bajo el expediente radicado No. **3921-2023**, del 11 de abril de 2023 relacionado con el predio denominado **1) LA FLORESTA** ubicado en la vereda **LA CAUCHERA** del Municipio de **FILANDIA (Q)**, identificado con matrícula inmobiliaria número **284-1109**.

PARAGRAFO 1: Lo anterior, sin perjuicio de que el interesado pueda presentar nuevamente la solicitud de permiso de vertimiento ante la autoridad ambiental C.R.Q.

PARAGRAFO 2: Para la presentación de una nueva solicitud de permiso de vertimiento, el usuario deberá seguir el procedimiento y cumplir con los requisitos establecidos en el Libro 2 Parte 2 título 3, capítulo 3 del Decreto 1076 de 2016, que compiló el Decreto 3930 de 2010 hoy modificado por el Decreto 050 de 2018. Además de considerar los demás requisitos y/o consideraciones que tenga la Autoridad Ambiental competente; en todo caso la solicitud que



RESOLUCIÓN No. 1787 DEL 12 DE JULIO DE 2023

ARMENIA QUINDÍO,

"POR MEDIO DEL CUAL SE DECLARA EL DESISTIMIENTO Y SE ORDENA EL ARCHIVO DE LA SOLICITUD DE UN PERMISO DE VERTIMIENTO"

presente deberá permitir a la C.R.Q. evaluar integralmente lo planteado, incluido los posibles impactos y su mitigación.

ARTÍCULO TERCERO: NOTIFICAR - De acuerdo a la autorización para notificación por correo electrónico otorgada a esta entidad en el Formato Único Nacional en la solicitud de permiso de vertimiento con radicado 3921 del 11 de abril de 2023 por parte del señor **JUAN PABLO MURILLO GONZALEZ** identificado con cédula de ciudadanía **Nº 9.739.337**, quien ostenta la calidad de **APODERADO** del señor **ANDRES HORACIO AMOROSI** identificado con cédula de ciudadanía **Nº 9.739.337**, quien actúa en calidad de **PROPIETARIO** del predio denominado **1) LA FLORESTA** ubicado en la vereda **LA CAUCHERA** del Municipio de **FILANDIA (Q)**, identificado con matrícula inmobiliaria número **284-1109** y ficha catastral **Nº 632720000000000020132000000000**, se procede a notificar la presente Resolución al correo electrónico jmurilloq1212@gmail.com, en los términos del artículo 56 de la Ley 1437 de 2011.

ARTÍCULO CUARTO: El encabezado y la parte resolutive del presente acto administrativo, deberá ser publicada en el boletín ambiental de la C.R.Q., en los términos del artículo 71 de la Ley 99 de 1993.

ARTÍCULO QUINTO: Contra el presente acto administrativo procede únicamente el recurso de reposición, el cual debe interponerse ante el funcionario que profirió el acto y deberá ser interpuesto por el solicitante dentro de los diez días siguientes a la notificación personal, notificación por aviso o al vencimiento del término de la publicación, según sea el caso. (Art. 76 de la ley 1437 de 2011).

ARTÍCULO SEXTO: La presente Resolución rige a partir de la fecha de ejecutoria, de conformidad con el artículo 87 del Código de Procedimiento Administrativo y de lo Contencioso Administrativo, (Ley 1437 de 2011).

NOTIFÍQUESE, PUBLÍQUESE Y CÚMPLASE


CARLOS ARIEL TRUKE OSPINA

Subdirector de Regulación y Control Ambiental

Proyección Jurídica: Vanesa Torres Valencia

Abogada Contratista- SRCA.

Revisión técnica inicial: María Alejandra Posada

Ingeniera Ambiental y Sanitaria contratista -SRCA