



RESOLUCIÓN No. 1793
ARMENIA QUINDIO, 13 DE JULIO DE 2023

"POR MEDIO DEL CUAL SE NIEGA UN PERMISO DE VERTIMIENTO DE AGUAS RESIDUALES DOMÉSTICAS PARA LOTE VACIO DONDE SE PRETENDE CONSTRUIR UNA VIVIENDA EN EL PREDIO LOTE CONJUNTO AGROTURISTICO ALTOS DE YERBABUENA UNIDAD PRIVADA 6 VEREDA PADILLA MUNICIPIO DE LA TEBAIDA Y SE ADOPTAN OTRAS DISPOSICIONES"

LA SUBDIRECCIÓN DE REGULACIÓN Y CONTROL AMBIENTAL DE LA CORPORACIÓN AUTÓNOMA REGIONAL DEL QUINDÍO, en uso de sus atribuciones legales contenidas en la Ley General Ambiental de Colombia, el Código de Procedimiento Administrativo y de lo Contencioso Administrativo y la Resolución 2169 del 12 de diciembre de 2016, modificada por la Resolución 066 del 16 de enero de 2017, modificada por la Resolución 081 del 18 de enero de 2017, y a su vez modificada por las Resoluciones No. 1035 del 03 de mayo del 2019 y 1861 del 14 de septiembre del año 2020, emanadas de la Dirección General de la Corporación Autónoma Regional del Quindío y,

CONSIDERANDO:

Que el día 26 de mayo del año 2015, el Gobierno Nacional expidió el Decreto 1076 de 2015 **"Por medio del cual se expide el Decreto Único Reglamentario del Sector Ambiente y Desarrollo Sostenible"**, en el cual incorporó gran parte de la normatividad Ambiental que rige en el territorio Colombiano, entre las normas concentradas está el Decreto 1541 de mil novecientos setenta y ocho (1978) el cual en su momento reguló aspectos relacionados con la disposición de vertimientos, así como también el Decreto 3930 de 2010, el cual derogó el Decreto 1594 de 1984, salvo los artículos 20 y 21, además de los artículos 193, 213 a 217 y 231 del Decreto 1541 de 1978. Teniendo con esto que el Decreto 1076 de 2015 reglamenta, entre otros aspectos, lo concerniente al ordenamiento del recurso hídrico y los vertimientos compilando el Decreto 3930 de 2010, este último modificado parcialmente por el Decreto 050 de 2018.

Que el día 31 de marzo del año 2023, el señor **LUIS CARLOS MUÑOZ GARZON** identificado con cedula de ciudadanía No. 7.529.858 quien actúa en calidad de Apoderado del señor **LUIS ALEJANDRO MUÑOZ TABARES** identificado con cedula de ciudadanía No.1.126.788.448 quien ostenta la calidad de Propietario del predio denominado: **1) LOTE "CONJUNTO AGROTURÍSTICO ALTOS DE YERBABUENA" UNIDAD PRIVADA 6**, ubicado en la vereda **PADILLA** del Municipio de **LA TEBAIDA (Q)**, identificado con matrícula inmobiliaria **No. 280-175426** y ficha catastral **634010001000000010806800000525**, presentó a la **CORPORACIÓN AUTÓNOMA REGIONAL DEL QUINDÍO -C.R.Q.** Formulario Único Nacional de Solicitud de Permiso de Vertimientos con radicado No. **3639-2023**, acorde con la información que se detalla:



RESOLUCIÓN No. 1793
ARMENIA QUINDIO, 13 DE JULIO DE 2023

"POR MEDIO DEL CUAL SE NIEGA UN PERMISO DE VERTIMIENTO DE AGUAS RESIDUALES DOMÉSTICAS PARA LOTE VACIO DONDE SE PRETENDE CONSTRUIR UNA VIVIENDA EN EL PREDIO LOTE CONJUNTO AGROTURISTICO ALTOS DE YERBABUENA UNIDAD PRIVADA 6 VEREDA PADILLA MUNICIPIO DE LA TEBAIDA Y SE ADOPTAN OTRAS DISPOSICIONES"

INFORMACIÓN GENERAL DEL VERTIMIENTO	
Nombre del predio o proyecto	LÓTE "CONJUNTO AGROTURISTICO ALTOS DE YERBABUENA" UNIDAD PRIVADA 6
Localización del predio o proyecto	Vereda PADILLA, municipio de LA TEBAIDA, QUINDÍO
Código catastral	634010001000000010806800000525
Matricula Inmobiliaria	280-175426
Área del predio según certificado de tradición	993.00 m ²
Área del predio según Geoportal - IGAC	993.22 m ²
Fuente de abastecimiento de agua	EMPRESAS PUBLICAS DEL QUINDIO S.A. E.S.P.
Cuenca hidrográfica a la que pertenece	Río La Vieja
Tipo de vertimiento (Doméstico / No Doméstico)	Doméstico
Tipo de actividad que genera el vertimiento. (vivienda, industrial, Comercial o de Servicios)	Residencial
Ubicación de la infraestructura generadora del vertimiento (coordenadas geográficas).	Lote vacío
Ubicación del vertimiento proyectado (coordenadas geográficas).	Latitud: 04° 27' 34.29" N Longitud: 75° 47' 46.864" W
Nombre del sistema receptor del vertimiento	Suelo
Área de infiltración del vertimiento	13.20 m ²
Caudal de la descarga	0.0128 L/s
Frecuencia de la descarga	30 días/mes
Tiempo de la descarga	18 horas/día
Tipo de flujo de la descarga	Intermitente



RESOLUCIÓN No. 1793
ARMENIA QUINDIO, 13 DE JULIO DE 2023

"POR MEDIO DEL CUAL SE NIEGA UN PERMISO DE VERTIMIENTO DE AGUAS RESIDUALES DOMÉSTICAS PARA LOTE VACIO DONDE SE PRETENDE CONSTRUIR UNA VIVIENDA EN EL PREDIO LOTE CONJUNTO AGROTURISTICO ALTOS DE YERBABUENA UNIDAD PRIVADA 6 VEREDA PADILLA MUNICIPIO DE LA TEBAIDA Y SE ADOPTAN OTRAS DISPOSICIONES"

"DESCRIPCION DE LOS ASPECTOS ENCONTRADOS EN LA VISITA

Se realiza visita técnica al predio referenciado. En el predio se observa un lote totalmente vacío. No se ha iniciado con la construcción de la vivienda ni del STARD propuesto. El predio colinda con otras viviendas del condominio y la vía interna. No se observan nacimientos ni drenajes superficiales en el área de influencia directa del sistema propuesto."

Que el día 08 de junio del año 2023, el Ingeniero Civil **JUAN SEBATIAN MARTINEZ CORTES** Contratista de la Subdirección de Regulación y Control Ambiental de la C.R.Q., evaluó técnica y ambientalmente la documentación allegada por el usuario y emitió concepto técnico para el trámite de permiso de vertimientos, en el cual se describe lo siguiente:

"CONCEPTO TÉCNICO PARA TRÁMITE DE PERMISO DE VERTIMIENTO CTPV-232-2023

FECHA:	08 de junio de 2023
SOLICITANTE:	LUIS ALEJANDRO MUÑOZ TABARES
EXPEDIENTE N°:	03639-23

1. OBJETO

Evaluar la propuesta técnica presentada por el solicitante, teniendo en cuenta los parámetros mínimos de diseño del sistema de tratamiento y disposición final de aguas residuales domésticas según las recomendaciones técnicas generales y las establecidas por el Reglamento Técnico para el Sector de Agua potable y Saneamiento Básico RAS, adoptado mediante Resolución 0330 de 2017.

2. ANTECEDENTES

1. Acta de reunión de procedimiento técnico para los trámites de permisos de vertimiento del 06 de abril de 2022.
2. Radicado E03639-23 del 31 de marzo de 2023, por medio del cual se presenta la solicitud de trámite de permiso de vertimiento.



RESOLUCIÓN No. 1793
ARMENIA QUINDIO, 13 DE JULIO DE 2023

"POR MEDIO DEL CUAL SE NIEGA UN PERMISO DE VERTIMIENTO DE AGUAS RESIDUALES DOMÉSTICAS PARA LOTE VACIO DONDE SE PRETENDE CONSTRUIR UNA VIVIENDA EN EL PREDIO LOTE CONJUNTO AGROTURISTICO ALTOS DE YERBABUENA UNIDAD PRIVADA 6 VEREDA PADILLA MUNICIPIO DE LA TEBAIDA Y SE ADOPTAN OTRAS DISPOSICIONES"

3. Auto de iniciación de trámite de permiso de vertimiento SRCA-AITV-201-21-04-2023 del 21 de abril de 2023.
4. Visita técnica de verificación de estado y funcionamiento del STARD con acta No. 66969 del 07 de junio de 2023.

3. ASPECTOS TÉCNICOS Y AMBIENTALES GENERALES

INFORMACIÓN GENERAL DEL VERTIMIENTO	
Nombre del predio o proyecto	LOTE "CONJUNTO AGROTURISTICO ALTOS DE YERBABUENA" UNIDAD PRIVADA 6
Localización del predio o proyecto	Vereda PADILLA, municipio de LA TEBAIDA, QUINDÍO
Código catastral	634010001000000010806800000525
Matricula Inmobiliaria	280-175426
Área del predio según certificado de tradición	993.00 m ²
Área del predio según Geoportal - IGAC	993.22 m ²
Fuente de abastecimiento de agua	EMPRESAS PUBLICAS DEL QUINDIO S.A. E.S.P.
Cuenca hidrográfica a la que pertenece	Río La Vieja
Tipo de vertimiento (Doméstico / No Doméstico)	Doméstico
Tipo de actividad que genera el vertimiento. (vivienda, industrial, Comercial o de Servicios)	Residencial
Ubicación de la infraestructura generadora del vertimiento (coordenadas geográficas).	Lote vacío
Ubicación del vertimiento proyectado (coordenadas geográficas).	Latitud: 04° 27' 34.29" N Longitud: 75° 47' 46.864" W
Nombre del sistema receptor del vertimiento	Suelo
Área de Infiltración del vertimiento	13.20 m ²
Caudal de la descarga	0.0128 L/s



RESOLUCIÓN No. 1793
ARMENIA QUINDIO, 13 DE JULIO DE 2023

"POR MEDIO DEL CUAL SE NIEGA UN PERMISO DE VERTIMIENTO DE AGUAS RESIDUALES DOMÉSTICAS PARA LOTE VACIO DONDE SE PRETENDE CONSTRUIR UNA VIVIENDA EN EL PREDIO LOTE CONJUNTO AGROTURÍSTICO ALTOS DE YERBABUENA UNIDAD PRIVADA 6 VEREDA PADILLA MUNICIPIO DE LA TEBAIDA Y SE ADOPTAN OTRAS DISPOSICIONES"

Frecuencia de la descarga	30 días/mes
Tiempo de la descarga	18 horas/día
Tipo de flujo de la descarga	Intermitente
Ubicación general del predio Fuente: Geoportal del IGAC, 2023	
OBSERVACIONES: N/A	

4. REVISIÓN DE LOS ASPECTOS Y CONDICIONES TÉCNICAS PROPUESTAS

4.1. ACTIVIDAD QUE GENERA EL VERTIMIENTO

La actividad generadora del vertimiento es doméstica. Según la documentación técnica aportada, en el predio se proyecta la construcción de una (1) vivienda, la cual tendrá una capacidad para diez (10) personas. Por lo tanto, el vertimiento generado en el predio está asociado con las actividades de subsistencia doméstica realizadas dentro de la vivienda.

4.2. SISTEMA PROPUESTO PARA MANEJO DE AGUAS RESIDUALES

Para el manejo de las Aguas Residuales Domésticas (ARD) generadas en el predio contenido de la solicitud de permiso de vertimiento, se propone la construcción de un Sistema de Tratamiento de Aguas Residuales Domésticas (STARD) de tipo convencional, construido en material, compuesto por: una (1) Trampa de Grasas, un (1) Tanque Séptico y un (1) Filtro Anaerobio de Flujo Ascendente. Para la disposición final de las aguas tratadas, se propone la construcción de un (1) Campo de Infiltración.



RESOLUCIÓN No. 1793
ARMENIA QUINDIO, 13 DE JULIO DE 2023

"POR MEDIO DEL CUAL SE NIEGA UN PERMISO DE VERTIMIENTO DE AGUAS RESIDUALES DOMÉSTICAS PARA LOTE VACIO DONDE SE PRETENDE CONSTRUIR UNA VIVIENDA EN EL PREDIO LOTE CONJUNTO AGROTURISTICO ALTOS DE YERBABUENA UNIDAD PRIVADA 6 VEREDA PADILLA MUNICIPIO DE LA TEBAIDA Y SE ADOPTAN OTRAS DISPOSICIONES"

Fase	Módulo	Material	Cantidad	Capacidad
Pre tratamiento	Trampa de Grasas	Concreto	1	245.00 litros
Tratamiento	Tanque Séptico	Concreto	1	3,000.00 litros
Pos tratamiento	Filtro Anaerobio de Flujo Ascendente	Concreto	1	1,200.00 litros
Disposición final	Campo de Infiltración	N/A	1	13.20 m ²

Tabla 1. Datos generales de los módulos del STARD

Módulo	Cantidad	Largo	Ancho	Altura útil	Diámetro
Trampa de Grasas	1	0.70	0.70	0.50	N/A
Tanque Séptico	1	L1 = 1.20 L2 = 0.80	1.00	1.50	N/A
Filtro Anaerobio de Flujo Ascendente	1	0.80	1.00	1.50	N/A
Campo de Infiltración	2 zanjas	11.00	0.60	N/A	N/A

Tabla 2. Dimensiones de los módulos del STARD
Dimensiones en metros [m]

Tasa de infiltración [min/pulgada]	Tasa de aplicación [litros/día/m ²]	Caudal de diseño [L/día]	Área de infiltración requerida [m ²]
2.71	100.00	1105	11.05

Tabla 3. Resultados del ensayo de infiltración realizado en el predio

El área de infiltración del Campo de Infiltración (Tabla 1) es mayor al área de infiltración requerida de acuerdo al ensayo de infiltración realizado en el predio (Tabla 3). Por lo anterior, se determina que la disposición final propuesta tiene la capacidad de absorción suficiente para recibir las Aguas Residuales Domésticas tratadas en el STARD propuesto.

4.3. REVISION DE LAS CARACTERISTICAS FISICOQUIMICAS DEL VERTIMIENTO DE CONFORMIDAD A LA NORMA DE VERTIMIENTOS VIGENTE

Las aguas residuales domésticas cuentan con unas características ya conocidas. Cuando se originan en una vivienda familiar, los caudales y por lo tanto las cargas contaminantes son similares entre sí, y en consecuencia, dado el bajo impacto de



RESOLUCIÓN No. 1793 ARMENIA QUINDIO, 13 DE JULIO DE 2023

"POR MEDIO DEL CUAL SE NIEGA UN PERMISO DE VERTIMIENTO DE AGUAS RESIDUALES DOMÉSTICAS PARA LOTE VACIO DONDE SE PRETENDE CONSTRUIR UNA VIVIENDA EN EL PREDIO LOTE CONJUNTO AGROTURISTICO ALTOS DE YERBABUENA UNIDAD PRIVADA 6 VEREDA PADILLA MUNICIPIO DE LA TEBAIDA Y SE ADOPTAN OTRAS DISPOSICIONES"

vertimientos de esta magnitud y características y asumiendo que para sistemas de tipo convencional (aquellos conformados por trampa de grasas, tanque séptico y filtro anaerobio) se obtiene la remoción de carga contaminante requerida (80% en DBO, SST y Grasas y Aceites), se considera que una caracterización presuntiva de estas aguas residuales domésticas ofrece suficiente información del vertimiento de entrada y salida del STARD.

4.4. OTROS ASPECTOS TÉCNICOS

4.4.1. PLAN DE CIERRE Y ABANDONO (DECRETO 50 DE 2018)

El plan de cierre contempla las actividades de limpieza, manejo y disposición final de los residuos generados en la etapa de desmantelamiento, presenta dentro de su propuesta el uso final que se le dará al suelo garantizando el uso de acuerdo a las dinámicas propias de la zona, señalando medidas de restauración morfológica y restablecimiento de la cobertura vegetal.

4.4.2. EVALUACION AMBIENTAL DEL VERTIMIENTO

La actividad generadora del vertimiento es doméstica, y por lo tanto de acuerdo con los artículos 2.2.3.3.5.2 y 2.2.3.3.5.3 del Decreto 1076 de 2015 (artículos 42 y 43 del Decreto 3930 2010), modificado por el Decreto 50 del 2018, la presente solicitud de permiso de vertimientos no requiere dar cumplimiento a este requisito.

4.4.3. PLAN DE GESTION DEL DEL RIESGO PARA EL MANEJO DEL VERTIMIENTO

La actividad generadora del vertimiento es doméstica, y por lo tanto de acuerdo con los artículos 2.2.3.3.5.2 y 2.2.3.3.5.3 del Decreto 1076 de 2015 (artículos 42 y 43 del Decreto 3930 de 2010), modificado por el Decreto 50 del 2018 la presente solicitud de permiso de vertimientos no requiere dar cumplimiento a este requisito.

5. RESULTADOS DE LA VISITA TÉCNICA

De acuerdo con lo consignado en el acta de visita técnica No. 66969 del 07 de junio de 2023, realizada por el técnico de la Subdirección de Regulación y Control Ambiental de la Corporación Autónoma Regional del Quindío, se encontró lo siguiente:



RESOLUCIÓN No. 1793
ARMENIA QUINDIO, 13 DE JULIO DE 2023

"POR MEDIO DEL CUAL SE NIEGA UN PERMISO DE VERTIMIENTO DE AGUAS RESIDUALES DOMÉSTICAS PARA LOTE VACIO DONDE SE PRETENDE CONSTRUIR UNA VIVIENDA EN EL PREDIO LOTE CONJUNTO AGROTURISTICO ALTOS DE YERBABUENA UNIDAD PRIVADA 6 VEREDA PADILLA MUNICIPIO DE LA TEBAIDA Y SE ADOPTAN OTRAS DISPOSICIONES"

- Se realiza visita técnica al predio referenciado. En el predio se observa un lote totalmente vacío. No se ha iniciado con la construcción de la vivienda ni del STARD propuesto. El predio colinda con otras viviendas del condominio y la vía interna. No se observan nacimientos ni drenajes superficiales en el área de influencia directa del sistema propuesto.

5.1. CONCLUSIONES DE LA VISITA TÉCNICA

El predio contentivo de la solicitud de permiso de vertimiento se encuentra totalmente vacío. No se ha iniciado con la construcción de la vivienda ni del STARD.

6. CONCLUSIONES DE LA REVISIÓN DE LAS CONDICIONES TECNICAS

La documentación técnica presentada se encuentra debidamente diligenciada y completa, especificando de manera clara cada uno de los procesos y estudios realizados para cumplir con la normatividad vigente y requerimientos solicitados. El predio contentivo de la solicitud de permiso de vertimiento se encuentra totalmente vacío.

7. ASPECTOS DE ORDENAMIENTO Y DETERMINANTES AMBIENTALES

7.1. CONCEPTO DE USO DE SUELO EXPEDIDO POR LA AUTORIDAD MUNICIPAL COMPETENTE

De acuerdo con el Concepto de Usos de Suelo SP N°053 de 2023 del 10 de febrero de 2023, expedido por la Secretaría de Planeación del municipio de La Tebaida, Quindío, se informa que el predio denominado "LOTE CONJUNTO AGROTURISTICO ALTOS DE YERBABUENA "UNIDAD PRIVADA 6"", identificado con matrícula inmobiliaria No. 280-175426 y ficha catastral No. 00-01-0001-0525-806, presenta los siguientes usos de suelo:

Tipo de Uso	Uso
Usos principales	Industria tipo B: grupos uno (1), dos (2) y tres (3).
Usos complementarios	Comercio: grupos (1) y (3). Tipo A y B. Social tipo A: grupos (2) y (3). Universidades y centros de capacitación técnico industrial.
Usos restringidos	Comercial: grupo dos (2). Social: tipo A: grupo cuatro (4), tipo B, grupos dos (2), tres (3) y cuatro (4).
Usos prohibidos	Vivienda en general; institucional, comercial: grupos cuatro (4) y

RESOLUCIÓN No. 1793
ARMENIA QUINDIO, 13 DE JULIO DE 2023

"POR MEDIO DEL CUAL SE NIEGA UN PERMISO DE VERTIMIENTO DE AGUAS RESIDUALES DOMÉSTICAS PARA LOTE VACIO DONDE SE PRETENDE CONSTRUIR UNA VIVIENDA EN EL PREDIO LOTE CONJUNTO AGROTURISTICO ALTOS DE YERBABUENA UNIDAD PRIVADA 6 VEREDA PADILLA MUNICIPIO DE LA TEBADA Y SE ADOPTAN OTRAS DISPOSICIONES"

	cinco (5), tipo A, social: tipo A, grupo 1, tipo B: grupo uno (1): Recreacional: Grupo dos (2).
--	--

Tabla 4. Usos del suelo en el predio contentivo de la solicitud de permiso de vertimiento

Fuente: Concepto de Usos de Suelo SP N°053 de 2023, Secretaría de Planeación de La Tebaida, Quindío

7.2 REVISION DE DETERMINANTES AMBIENTALES

8



Imagen 1. Localización del vertimiento

Fuente: Google Earth Pro

RESOLUCIÓN No. 1793
ARMENIA QUINDIO, 13 DE JULIO DE 2023

"POR MEDIO DEL CUAL SE NIEGA UN PERMISO DE VERTIMIENTO DE AGUAS RESIDUALES DOMÉSTICAS PARA LOTE VACIO DONDE SE PRETENDE CONSTRUIR UNA VIVIENDA EN EL PREDIO LOTE CONJUNTO AGROTURISTICO ALTOS DE YERBABUENA UNIDAD PRIVADA 6 VEREDA PADILLA MUNICIPIO DE LA TEBAIDA Y SE ADOPTAN OTRAS DISPOSICIONES"

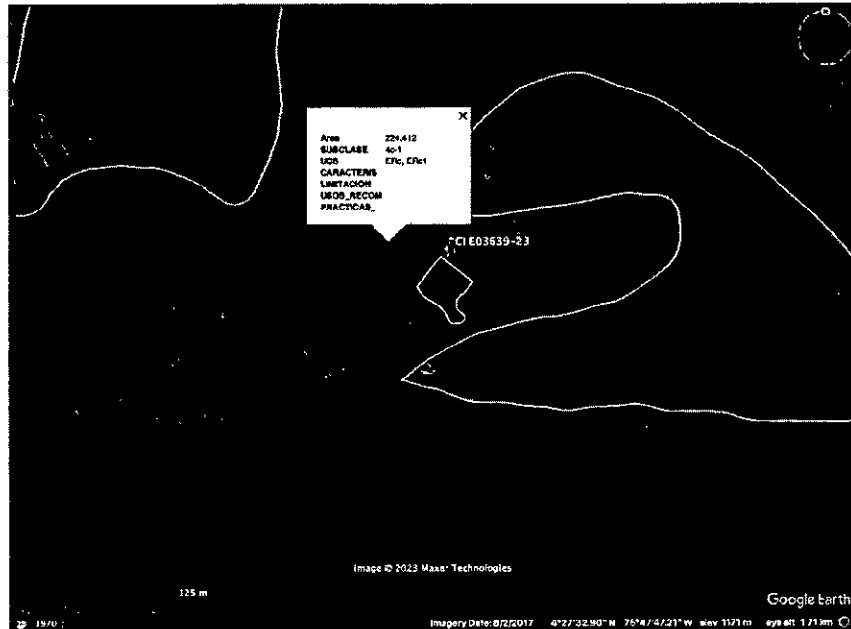


Imagen 2. Capacidad de uso de suelo en la ubicación del vertimiento
Fuente: Google Earth Pro

Según lo observado en Google Earth Pro, se evidencia que el punto de descarga se encuentra por fuera de polígonos de Suelos de Protección Rural y de Áreas y Ecosistemas Estratégicos. Además, se evidencia que dicho punto se encuentra ubicado sobre suelo con capacidad de uso agrológico 4c-1 (ver

Imagen 2). No se observaron nacimientos ni drenajes superficiales en el área de influencia directa de la disposición final.

8. OBSERVACIONES Y RECOMENDACIONES

- Se debe informar a la Corporación Autónoma Regional del Quindío cuando el STARD propuesto se encuentre construido y entre en funcionamiento.
- El sistema de tratamiento debe corresponder al diseño propuesto y cumplir con las indicaciones técnicas correspondientes.



RESOLUCIÓN No. 1793
ARMENIA QUINDIO, 13 DE JULIO DE 2023

"POR MEDIO DEL CUAL SE NIEGA UN PERMISO DE VERTIMIENTO DE AGUAS RESIDUALES DOMÉSTICAS PARA LOTE VACIO DONDE SE PRETENDE CONSTRUIR UNA VIVIENDA EN EL PREDIO LOTE CONJUNTO AGROTURÍSTICO ALTOS DE YERBABUENA UNIDAD PRIVADA 6 VEREDA PADILLA MUNICIPIO DE LA TEBAIDA Y SE ADOPTAN OTRAS DISPOSICIONES"

- La adecuada remoción de carga contaminante por parte de los sistemas sépticos es efectiva cuando, además de estar adecuadamente instalados, el número de contribuyentes no supera la capacidad instalada, se separan adecuadamente las grasas y las aguas lluvias, las aguas residuales a tratar son de origen estrictamente doméstico y se realizan los mantenimientos preventivos como corresponde.
- Es indispensable tener presente que una ocupación superior a las personas establecidas, así sea temporal, puede implicar ineficiencias en el tratamiento del agua residual, lo cual se traduce en remociones de carga contaminante inferiores a las establecidas por la normativa ambiental vigente (límites máximos permisibles de la Resolución 0631 de 2015).
- Cumplir las disposiciones técnicas y legales relativas a la ubicación del sistema de tratamiento y disposición final de aguas residuales, de acuerdo a lo establecido por el Reglamento Técnico para el Sector de Agua Potable y Saneamiento Básico, RAS adoptado mediante Resolución 0330 de 2017, al Decreto 1076 de 2015 y demás normas vigentes aplicables. Localizar el STARD en terrenos con pendientes significativas puede conllevar a que se presenten eventos de remociones en masa, los cuales pueden generar problemas de funcionamiento, colapso del sistema y los respectivos riesgos ambientales.
- Si se va a realizar algún tipo de modificación en calidad o cantidad del vertimiento y/o adición a los sistemas de tratamiento de aguas residuales propuestos en las memorias técnicas, como así mismo la construcción de más sistemas de tratamiento, se debe informar a la Corporación Autónoma regional del Quindío para realizar las adecuaciones y modificación técnicas y jurídicas al permiso de vertimientos otorgado.
- Se resalta que los suelos de protección según el artículo 2.2.2.1.2.11 del Decreto 1076 de 2015 "Está constituido por las zonas y áreas de terrenos localizados dentro de cualquiera de las clases de suelo de que trata la Ley 388 de 1997 y que tiene restringida la posibilidad de urbanizarse debido a la importancia estratégica para la designación o ampliación de áreas protegidas públicas o privadas, que permitan la preservación, restauración o uso sostenible de la biodiversidad, de importancia municipal, regional o nacional.", en este sentido el suelo de protección corresponde a determinante según lo dispuesto en Artículo 10 de la Ley 388 de 1997 y constituyen normas de superior jerarquía, por tanto, para el caso en particular del permiso de



RESOLUCIÓN No. 1793
ARMENIA QUINDIO, 13 DE JULIO DE 2023

"POR MEDIO DEL CUAL SE NIEGA UN PERMISO DE VERTIMIENTO DE AGUAS RESIDUALES DOMÉSTICAS PARA LOTE VACIO DONDE SE PRETENDE CONSTRUIR UNA VIVIENDA EN EL PREDIO LOTE CONJUNTO AGROTURISTICO ALTOS DE YERBABUENA UNIDAD PRIVADA 6 VEREDA PADILLA MUNICIPIO DE LA TEBaida Y SE ADOPTAN OTRAS DISPOSICIONES"

vertimientos el Decreto 1076 de 2015 Artículo 2.2.3.3.5.2. parágrafo 1 "En todo caso cuando no exista compatibilidad entre los usos del suelo y las determinantes ambientales establecidas por la autoridad ambiental competente para el Ordenamiento Territorial, estas últimas de acuerdo con el artículo 10 de la Ley 388 de 1997 o la norma que lo modifique, adicione o sustituya, prevalecerán sobre los primeros.

- Incluir en el acto administrativo, la información de la fuente de abastecimiento del agua y de las áreas (m² ó ha) ocupadas por el sistema de disposición final.
- En cualquier caso, el vertimiento de las aguas residuales no se debe realizar sin el tratamiento de las mismas antes de la disposición final.

9. CONCLUSIÓN

Como resultado de la evaluación técnica de la documentación contenida en el expediente No. 03639-23 para el predio LOTE "CONJUNTO AGROTURISTICO ALTOS DE YERBABUENA" UNIDAD PRIVADA 6, ubicado en la vereda PADILLA del municipio de LA TEBaida, QUINDÍO, identificado con matrícula inmobiliaria No. 280-175426 y ficha catastral No. 634010001000000010806800000525, se determina que:

- **El Sistema de Tratamiento de Aguas Residuales Domésticas, propuesto como solución individual de saneamiento, es acorde a los lineamientos técnicos establecidos en la Resolución No. 0330 de 2017** que adopta el Reglamento Técnico para el Sector de Agua potable y Saneamiento Básico RAS. Lo anterior teniendo como base la capacidad de las unidades del STARD propuesto en el predio, para lo cual la contribución de aguas residuales debe ser generada hasta por diez (10) contribuyentes permanentes.
- El predio se ubica por fuera de áreas forestales protectoras de las que habla el artículo 2.2.1.1.18.2 del Decreto 1076 de 2015.
- **ÁREA DE DISPOSICIÓN DEL VERTIMIENTO:** para la disposición final de las aguas generadas en el predio se determinó un área necesaria de 13.20 m², la misma fue designada en las coordenadas geográficas Latitud: 04° 27' 34.29" N, Longitud: 75° 47' 46.864" W. La anterior corresponde a una ubicación del predio con una altitud de 1169 m.s.n.m.
- **La documentación presentada también debe pasar a un análisis jurídico integral, análisis de determinantes ambientales, análisis de compatibilidad de uso del suelo**

**RESOLUCIÓN No. 1793
ARMENIA QUINDÍO, 13 DE JULIO DE 2023**

"POR MEDIO DEL CUAL SE NIEGA UN PERMISO DE VERTIMIENTO DE AGUAS RESIDUALES DOMÉSTICAS PARA LOTE VACIO DONDE SE PRETENDE CONSTRUIR UNA VIVIENDA EN EL PREDIO LOTE CONJUNTO AGROTURISTICO ALTOS DE YERBABUENA UNIDAD PRIVADA 6 VEREDA PADILLA MUNICIPIO DE LA TEBAIDA Y SE ADOPTAN OTRAS DISPOSICIONES"

según lo establecido en los instrumentos de planificación y ordenamiento territorial y los demás que el profesional asignado determine."

Que una vez analizado el expediente y la documentación e información contenidas en él, se pudo evidenciar que en el concepto técnico CTPV 232-2023 del día 08 de junio de 2023, el ingeniero civil considera Como resultado de la evaluación técnica de la documentación contenida en el expediente No. 03639-23 para el predio LOTE "CONJUNTO AGROTURISTICO ALTOS DE YERBABUENA" UNIDAD PRIVADA 6, ubicado en la vereda PADILLA del municipio de LA TEBAIDA, QUINDÍO, identificado con matrícula inmobiliaria No. 280-175426 y ficha catastral No. 634010001000000010806800000525, se determina que:

- **El Sistema de Tratamiento de Aguas Residuales Domésticas, propuesto como solución individual de saneamiento, es acorde a los lineamientos técnicos establecidos en la Resolución No. 0330 de 2017** que adopta el Reglamento Técnico para el Sector de Agua potable y Saneamiento Básico RAS. Lo anterior teniendo como base la capacidad de las unidades del STARD propuesto en el predio, para lo cual la contribución de aguas residuales debe ser generada hasta por diez (10) contribuyentes permanentes.
- El predio se ubica por fuera de áreas forestales protectoras de las que habla el artículo 2.2.1.1.18.2 del Decreto 1076 de 2015.
- **ÁREA DE DISPOSICIÓN DEL VERTIMIENTO:** para la disposición final de las aguas generadas en el predio se determinó un área necesaria de 13.20 m², la misma fue designada en las coordenadas geográficas Latitud: 04° 27' 34.29" N, Longitud: 75° 47' 46.864" W. La anterior corresponde a una ubicación del predio con una altitud de 1169 m.s.n.m.
- **La documentación presentada también debe pasar a un análisis jurídico integral, análisis de determinantes ambientales, análisis de compatibilidad de uso del suelo según lo establecido en los instrumentos de planificación y ordenamiento territorial y los demás que el profesional asignado determine."**

Es importante precisar que el análisis del otorgamiento o negación del permiso de vertimientos, se hace desde la valoración de los derechos fundamentales, incluido en estos la no afectación al derecho fundamental al ambiente sano el cual se encuentra consagrado en el artículo 79 de la constitución política Colombiana de 1991, el cual en su tenor literal, dispone lo siguiente:



**RESOLUCIÓN No. 1793
ARMENIA QUINDIO, 13 DE JULIO DE 2023**

"POR MEDIO DEL CUAL SE NIEGA UN PERMISO DE VERTIMIENTO DE AGUAS RESIDUALES DOMÉSTICAS PARA LOTE VACIO DONDE SE PRETENDE CONSTRUIR UNA VIVIENDA EN EL PREDIO LOTE CONJUNTO AGROTURISTICO ALTOS DE YERBABUENA UNIDAD PRIVADA 6 VEREDA PADILLA MUNICIPIO DE LA TEBAIDA Y SE ADOPTAN OTRAS DISPOSICIONES"

"Todas las personas tienen derecho a gozar de un ambiente sano. La ley garantizará la participación de la comunidad en las decisiones que puedan afectarlo.

Es deber del Estado proteger la diversidad e integridad del ambiente, conservar las áreas de especial importancia ecológica y fomentar la educación para el logro de esos fines".

Que en este sentido cabe mencionar, que es de vital importancia determinar si el vertimiento que se pretende legalizar, ya se está generando, si existe o no un sistema construido, o si simplemente es con el ánimo de llevarse a cabo a través del tiempo, presupuestos estos que son indispensables para esta subdirección al momento de tomar una decisión de fondo que resuelva la solicitud, toda vez que el fin primordial es la protección del ambiente y en tal sentido es que se hace indispensable determinar si el sistema propuesto es el indicado para mitigar los impactos que se podrían generar producto de los vertimientos generados por el desarrollo del proyecto y en caso de que se encuentre construido o que se esté desarrollando el proyecto que logre mitigar los impactos por este generados en cuanto a vertimientos se refiere, en cuanto la protección del ambiente, a su tratamiento como derecho fundamental y su prevalencia. Ha reiterado la corte constitucional en su sentencia T-536 de 1992:

"El ambiente sano y ecológicamente equilibrado es un derecho Constitucional fundamental, pues su violación atenta directamente contra la perpetuación de la especie humana y, en consecuencia, con el derecho más fundamental del hombre: la vida. El derecho a la salud y a la vida son derechos fundamentales porque son esenciales al hombre, la salud se encuentra ligada al medio ambiente que le rodea y que dependiendo de las condiciones que éste le ofrezca, le permitirá desarrollarse económica y socialmente a los pueblos, garantizándoles su supervivencia. Existen unos límites tolerables de contaminación que al ser traspasado constituyen un perjuicio para el medio ambiente y la vida, que no pueden ser justificables y por lo tanto exigen imponer unos correctivos."

RESOLUCIÓN No. 1793
ARMENIA QUINDIO, 13 DE JULIO DE 2023

"POR MEDIO DEL CUAL SE NIEGA UN PERMISO DE VERTIMIENTO DE AGUAS RESIDUALES DOMÉSTICAS PARA LOTE VACIO DONDE SE PRETENDE CONSTRUIR UNA VIVIENDA EN EL PREDIO LOTE CONJUNTO AGROTURISTICO ALTOS DE YERBABUENA UNIDAD PRIVADA 6 VEREDA PADILLA MUNICIPIO DE LA TEBAIDA Y SE ADOPTAN OTRAS DISPOSICIONES"

Que de acuerdo al análisis jurídico del certificado de tradición del predio denominado, **1) "LOTE CONJUNTO AGROTURÍSTICO ALTOS DE YERBABUENA" UNIDAD PRIVADA 6**, ubicado en la vereda **PADILLA** del Municipio de **LA TEBAIDA (Q)**, identificado con matrícula inmobiliaria **No. 280-175426** tiene apertura del 12 de octubre de 2007, un área de 993 M2 y que de acuerdo al Concepto de uso de suelos **SP No 053 de 2023** del 10 de febrero de 2023, expedido por la Secretaria de Planeación del municipio de LA Tebaida Quindío describe: "(...) Que el inmueble identificado con ficha catastral 00-01-0001-0525-806 Matrícula inmobiliaria No **280-175426** ubicado en el municipio de la Tebaida denominado **"LOTE CONJUNTO AGROTURÍSTICO ALTOS DE YERBABUENA" UNIDAD PRIVADA 6**, se encuentra localizado en **ZONA INDUSTRIAL** y para esta zona del municipio se tiene la siguiente clasificación de usos: "Uso principal: Industrial tipo B: Grupos uno (1), dos (2) y tres (3); Uso complementario: Comercial: Grupo uno (1) y tres (3), Tipo A y B; Social Tipo A: Grupos dos (2) y tres (3); universidades y centros de capacitación técnico industrial; Usos restringidos: Comercial Grupo dos (2); Social, Tipo A, Grupo cuatro(4), Tipo B, Grupos dos (2), tres (3) y cuatro (4); Usos prohibidos: **Vivienda en general; Institucional; Comercial: Grupos cuatro (4) y cinco (5) tipo A; Social, Tipo A: Grupo uno(1), Tipo B: Grupo uno (1); Recreacional: Grupo dos (2)**". Siendo este es el documento propio y la autoridad indicada para identificar los tipos de suelos y los usos que se pueden dar en el área de su jurisdicción, además de que este es un documento público que está amparado por la presunción de legalidad, y con respecto a dicha presunción de que gozan los actos administrativos, la Honorable Corte Constitucional ha reiterado lo siguiente, en Sentencia C069-95:

La existencia del acto administrativo está ligada al momento en que la voluntad de la Administración se manifiesta a través de una decisión. El acto administrativo existe, tal como lo señala la doctrina, desde el momento en que es producido por la Administración, y en sí mismo lleva envuelta la prerrogativa de producir efectos jurídicos, es decir, de ser eficaz. De igual manera, la existencia del acto administrativo está ligada a su vigencia, la cual se da por regla general desde el momento mismo de su expedición, condicionada, claro está, a la publicación o notificación del acto, según sea de carácter general o individual.



RESOLUCIÓN No. 1793
ARMENIA QUINDIO, 13 DE JULIO DE 2023

"POR MEDIO DEL CUAL SE NIEGA UN PERMISO DE VERTIMIENTO DE AGUAS RESIDUALES DOMÉSTICAS PARA LOTE VACIO DONDE SE PRETENDE CONSTRUIR UNA VIVIENDA EN EL PREDIO LOTE CONJUNTO AGROTURISTICO ALTOS DE YERBABUENA UNIDAD PRIVADA 6 VEREDA PADILLA MUNICIPIO DE LA TEBAIDA Y SE ADOPTAN OTRAS DISPOSICIONES"

El Consejo de Estado ha expresado su criterio en reiteradas oportunidades en cuanto que el acto administrativo existe desde que se expide, y su eficacia está condicionada a su publicación o notificación. A juicio de la Corte Constitucional es aceptable el criterio mencionado, según el cual los actos administrativos existen desde el momento en que se profieren, y su validez y eficacia están condicionadas a la publicación o notificación, según se trate de un acto de carácter general, impersonal y abstracto, o de un acto de carácter particular, personal y concreto.

Así mismo, el acto administrativo puede ser inexistente, y se distingue del acto viciado de nulidad, que, aunque tiene plena existencia jurídica, solamente desaparece mediante la declaración de nulidad por parte de la jurisdicción contencioso-administrativa.

En esta forma, el acto administrativo tiene carácter ejecutorio, produce sus efectos jurídicos una vez cumplidos los requisitos de publicación o notificación, lo cual faculta a la Administración a cumplirlo o a hacerlo cumplir.

La fuerza ejecutoria de los actos administrativos, es decir, su ejecutividad, depende entonces de dos aspectos fundamentales: la presunción de legalidad del acto administrativo, siempre que no haya sido desvirtuada, y su firmeza, que se obtiene según el artículo 62 del Decreto 01 de 1984, cuando contra los actos administrativos no proceda ningún recurso, o los recursos interpuestos se hayan decidido, o no se interpongan recursos o se renuncie expresamente a ellos, o cuando haya lugar a la perención, o se acepten los desistimientos¹.

El profesor Jorge Olivera Toro considera que las condiciones de ejecutoriedad de los actos administrativos son:

- "a) La existencia de un acto administrativo;*
- b) Que ese acto sea perfecto;*

¹Honorable Corte Constitucional - Sentencia C069-95

RESOLUCIÓN No. 1793
ARMENIA QUINDIO, 13 DE JULIO DE 2023

"POR MEDIO DEL CUAL SE NIEGA UN PERMISO DE VERTIMIENTO DE AGUAS RESIDUALES DOMÉSTICAS PARA LOTE VACIO DONDE SE PRETENDE CONSTRUIR UNA VIVIENDA EN EL PREDIO LOTE CONJUNTO AGROTURISTICO ALTOS DE YERBABUENA UNIDAD PRIVADA 6 VEREDA PADILLA MUNICIPIO DE LA TEBAIDA Y SE ADOPTAN OTRAS DISPOSICIONES"

c) Que tenga condiciones de exigibilidad, es decir, que sea capaz de producir efectos jurídicos, que sea ejecutivo, y

d) Que ordene positiva o negativamente al particular y éste no lo acate voluntariamente.

Los fundamentos de la ejecutoriedad del acto administrativo son de carácter político y jurídico.

El primero deriva de la urgencia de la satisfacción de las necesidades sociales que la administración debe atender, las cuales no permiten demora de ninguna naturaleza. Los intereses generales no pueden tener obstáculo o retraso en su satisfacción.

El segundo de los fundamentos, o sea el jurídico, radica en la presunción de legitimidad que tiene el acto administrativo, presunción "juris tantum", o sea, que admite prueba en contrario"⁶

De acuerdo a lo evidenciado en el concepto de uso de suelo **SP No 053 de 2023** del 10 de febrero de 2023, expedido por la Secretaria de Planeación del municipio de LA Tebaida donde indica que el predio objeto de solicitud se encuentra en zona industrial y que dentro de los usos prohibidos en esta zona se encuentra la construcción de vivienda en general.

Conforme a lo anterior esta Subdirección considera la Subdirección, No otorgar el permiso de vertimiento de Aguas Residuales Domesticas para el predio denominado **LOTE CONJUNTO AGROTURÍSTICO ALTOS DE YERBABUENA" UNIDAD PRIVADA 6**, ubicado en la vereda **PADILLA** del Municipio de **LA TEBAIDA (Q)**, identificado con matrícula inmobiliaria **No. 280-175426**, donde se pretende construir una vivienda; vivienda que dentro de los usos del suelo en zona industrial se encuentra prohibido.

⁶ OLIVERA TORO, Jorge. Manual de Derecho Administrativo. Ed. Porrúa, México, 1976, pág. 190.



RESOLUCIÓN No. 1793
ARMENIA QUINDIO, 13 DE JULIO DE 2023

"POR MEDIO DEL CUAL SE NIEGA UN PERMISO DE VERTIMIENTO DE AGUAS RESIDUALES DOMÉSTICAS PARA LOTE VACIO DONDE SE PRETENDE CONSTRUIR UNA VIVIENDA EN EL PREDIO LOTE CONJUNTO AGROTURISTICO ALTOS DE YERBABUENA UNIDAD PRIVADA 6 VEREDA PADILLA MUNICIPIO DE LA TEBAIDA Y SE ADOPTAN OTRAS DISPOSICIONES"

En igual sentido, y teniendo en cuenta que el señor **LUIS CARLOS MUÑOZ GARZON** identificado con cedula de ciudadanía No. 7.529.858 quien actúa en calidad de Apoderado del señor **LUIS ALEJANDRO MUÑOZ TABARES** identificado con cedula de ciudadanía No.1.126.788.448 quien ostenta la calidad de Propietario del predio denominado: **1) LOTE "CONJUNTO AGROTURÍSTICO ALTOS DE YERBABUENA" UNIDAD PRIVADA 6**, ubicado en la vereda **PADILLA** del Municipio de **LA TEBAIDA (Q)**, identificado con matrícula inmobiliaria **No. 280-175426**, entregó todos los documentos necesarios a la solicitud de permiso de vertimiento, pero el mismo no es posible otorgarlo teniendo en cuenta que el predio se encuentra ubicado en zona industrial y la vivienda no es compatible en este tipo de suelos; situación que origina la negación del permiso de vertimiento de aguas residuales domésticas, viéndose esta entidad con elementos de juicio para negar el correspondiente permiso de vertimientos para el predio denominado: **1) "LOTE CONJUNTO AGROTURÍSTICO ALTOS DE YERBABUENA" UNIDAD PRIVADA 6**, ubicado en la vereda **PADILLA** del Municipio de **LA TEBAIDA (Q)**, identificado con matrícula inmobiliaria **No. 280-175426**; y corriéndose traslado al municipio para lo de su competencia, como se dispondrá en la parte resolutive del presente acto administrativo.

En virtud de lo anterior, se realiza la presente RESOLUCION POR MEDIO DE LA CUAL SE NIEGA LA SOLICITUD DE UN PERMISO DE VERTIMIENTOS, en la que se toma una decisión de fondo a una solicitud, tal como lo establece el numeral 6 del artículo 2.2.3.3.5.5 de la sección 5 del Decreto 1076 de 2015 (decreto 3930 de 2010).

CONSIDERACIONES JURIDICAS

Es deber del Estado proteger la diversidad e integridad del ambiente, conservar las áreas de especial importancia ecológica y fomentar la educación para el logro de estos fines."

Que el artículo 8 de la Constitución Política establece que *'Es obligación del Estado y de las personas proteger las riquezas culturales y naturales de la nación'*.

Que el artículo 79 ibídem, indica que: "Todas las personas tienen derecho a gozar de un ambiente sano. La Ley garantizará la participación de la comunidad en las decisiones que puedan afectarlo".



**RESOLUCIÓN No. 1793
ARMENIA QUINDIO, 13 DE JULIO DE 2023**

"POR MEDIO DEL CUAL SE NIEGA UN PERMISO DE VERTIMIENTO DE AGUAS RESIDUALES DOMÉSTICAS PARA LOTE VACÍO DONDE SE PRETENDE CONSTRUIR UNA VIVIENDA EN EL PREDIO LOTE CONJUNTO AGROTURÍSTICO ALTOS DE YERBABUENA UNIDAD PRIVADA 6 VEREDA PADILLA MUNICIPIO DE LA TEBAIDA Y SE ADOPTAN OTRAS DISPOSICIONES"

Es deber del Estado proteger la diversidad e integridad del ambiente, conservar las áreas de especial importancia ecológica y fomentar la educación para el logro de estos fines."

Que el artículo 80 ibídem, establece que: "El Estado planificará el manejo y aprovechamiento de los recursos naturales, para garantizar su desarrollo sostenible, su Conservación, restauración o sustitución..."

Que el artículo 132 ibídem, establece en lo relativo al uso, conservación y preservación de las aguas que: "Sin permiso, no se podrán alterar los cauces, ni el régimen y la calidad de las aguas, ni intervenir su uso legítimo,"

Que la los numerales 9 y 12 del artículo 31 de la Ley 99 de 1993, establece, entre otras como funciones de las Corporaciones Autónomas Regionales, las siguientes:

Numeral 9. Otorgar concesiones, permisos, autorizaciones y licencias ambientales, requeridas por la Ley para el uso, aprovechamiento o movilización de los recursos naturales renovables o para el desarrollo de actividades que afecten o puedan afectar el medio ambiente. ..

Numeral 12. Ejercer las funciones de evaluación, control y seguimiento ambiental de los usos del agua, el suelo, el aire y los demás recursos naturales renovables, lo cual comprenderá el vertimiento, emisión e incorporación de sustancias o residuos líquidos, sólidos y gaseosos....

Que la Ley 388 de 1997 reglamenta lo relacionado con los Planes de Ordenamiento Territorial de los municipios.

Que el Artículo 2.2.13.9.14 del Decreto 1076 de 2015, Capítulo 3, el cual compiló el Decreto 1594 de 1984 (artículo 72), establece que todo vertimiento a un cuerpo de agua deberá cumplir con la norma de vertimiento dispuesta en dicha reglamentación.

Que en el Artículo 2.2.13.5.1 del Decreto 1076 de 2015 Capítulo 3, el cual compiló el Decreto 3930 de 2010 (artículo 41), establece: "**Toda persona natural o jurídica cuya actividad o servicio genere vertimientos a las aguas superficiales, marinas, o al suelo, deberá solicitar y tramitar ante la**





RESOLUCIÓN No. 1793
ARMENIA QUINDIO, 13 DE JULIO DE 2023

"POR MEDIO DEL CUAL SE NIEGA UN PERMISO DE VERTIMIENTO DE AGUAS RESIDUALES DOMÉSTICAS PARA LOTE VACIO DONDE SE PRETENDE CONSTRUIR UNA VIVIENDA EN EL PREDIO LOTE CONJUNTO AGROTURISTICO ALTOS DE YERBABUENA UNIDAD PRIVADA 6 VEREDA PADILLA MUNICIPIO DE LA TEBAIDA Y SE ADOPTAN OTRAS DISPOSICIONES"

autoridad ambiental competente, el respectivo permiso de vertimientos"

En el artículo 2.2.3.3.5.2 del Decreto 1076 de 2015 Capítulo 3, el cual compiló el Decreto 3930 de 2010 (artículos 42 ibídem), señala los requisitos que se necesitan para obtener un permiso de vertimientos ante la autoridad ambiental.

En el artículo 2.2.3.3.5.5 del Decreto 1076 de 2015, Capítulo 3, el cual compiló el Decreto 3930 de 2010 (artículos 45 ibidem), indica cual es el procedimiento que se debe seguir para la obtención del permiso de vertimientos.

Que el artículo 2.2.3.3.5.7, Decreto 1076 de 2015, Capítulo el cual compiló el Decreto 3930 del 25 de octubre de 2010, (artículo 47), dispone: *"Con fundamento en la clasificación de aguas, en la evaluación de la información aportada por el solicitante, en los hechos y circunstancias deducidos de la visita técnica practicada y en el informe técnico, otorgará o negará el permiso de vertimiento mediante resolución"*

Que la protección al medio ambiente corresponde a uno de los más importantes cometidos estatales, es deber del Estado garantizar a las generaciones futuras la conservación del ambiente y la preservación de los recursos naturales.

"La Resolución 0330 de 2017 expedida por el Ministerio de Vivienda, Ciudad y Territorio "Por la cual se adopta el Reglamento Técnico para el Sector de Agua Potable y Saneamiento Básico – RAS y se derogan las resoluciones 1096 de 2000, 0424 de 2001, 0668 de 2003, 1459 de 2005, 1447 de 2005 y 2320 de 2009".

La Resolución reglamenta los requisitos técnicos que se deben cumplir en las etapas de diseño construcción, puesta en marcha, operación, mantenimiento y rehabilitación de la infraestructura relacionada con los servicios públicos de acueducto, alcantarillado y aseo."

La Corporación Autónoma Regional del Quindío – CRQ, en virtud del artículo 9 de la Ley 1437 de 2011, la cual establece las prohibiciones de las autoridades,

RESOLUCIÓN No. 1793
ARMENIA QUINDIO, 13 DE JULIO DE 2023

"POR MEDIO DEL CUAL SE NIEGA UN PERMISO DE VERTIMIENTO DE AGUAS RESIDUALES DOMÉSTICAS PARA LOTE VACIO DONDE SE PRETENDE CONSTRUIR UNA VIVIENDA EN EL PREDIO LOTE CONJUNTO AGROTURISTICO ALTOS DE YERBABUENA UNIDAD PRIVADA 6 VEREDA PADILLA MUNICIPIO DE LA TEBAIDA Y SE ADOPTAN OTRAS DISPOSICIONES"

indicando en el numeral 4: "Exigir constancias, certificaciones o documentos que reposen en la respectiva Entidad". De igual manera, el artículo noveno del Decreto 019 de 2012 "Ley Antitrámites", trata sobre la prohibición de exigir documentos que reposan en la entidad señalando: "Cuando se esté adelantando un trámite ante la administración, se prohíbe exigir actos administrativos, constancias, certificaciones o documentos que ya reposen en la entidad ante la cual se está tramitando la respectiva actuación (...)" y de los principios de eficacia y economía que rigen las actuaciones administrativas, el primero propende porque las autoridades busquen que los procedimientos logren su finalidad, y para el efecto, deberán remover de oficio los obstáculos puramente formales, entre otros y el segundo tiene por finalidad que las autoridades procedan con austeridad y eficacia, optimizando el uso del tiempo y de los demás recursos, procurando el más alto nivel de calidad en las actuaciones y la protección de los derechos de las personas. En concordancia con el Decreto 2106 de 2019 "*Por el cual se dictan normas para simplificar, suprimir y reformar trámites, procesos y procedimientos innecesarios existentes en la administración pública*"

Que de conformidad con el procedimiento para la obtención del permiso de vertimientos determinado en el numeral 5 del artículo 2.2.3.3.5.5 de la sección 5 del Decreto 1076 de 2015 (artículo 45 del decreto 3930 de 2010), modificado por el Decreto 50 de 2018, se profirió Auto de Tramite con radicado No. **SRCA-ATV-244-07-2023** que declara reunida toda la información para decidir.

Que la Resolución 2169 del 12 de diciembre de 2016, modificada por la Resolución 066 del 16 de enero de 2017, modificada por la Resolución 081 del 18 de enero de 2017 y a su vez modificada por las Resoluciones No. 1035 del 03 de mayo del 2019 y 1861 del 14 de septiembre del año 2020, emanadas de la Dirección General de la Corporación Autónoma, emanadas de la Dirección General de la Corporación Autónoma Regional del Quindío asignó a la Subdirección de Regulación y Control Ambiental de la Corporación Autónoma Regional del Quindío, la función de otorgar permisos, concesiones, autorizaciones y licencias ambientales requeridas por la ley para el uso, aprovechamiento o movilización de los recursos naturales o para el desarrollo de actividades que afecten o puedan afectar el medio ambiente; por lo tanto es competente para expedir el presente acto administrativo.



RESOLUCIÓN No. 1793
ARMENIA QUINDIO, 13 DE JULIO DE 2023

"POR MEDIO DEL CUAL SE NIEGA UN PERMISO DE VERTIMIENTO DE AGUAS RESIDUALES DOMÉSTICAS PARA LOTE VACIO DONDE SE PRETENDE CONSTRUIR UNA VIVIENDA EN EL PREDIO LOTE CONJUNTO AGROTURISTICO ALTOS DE YERBABUENA UNIDAD PRIVADA 6 VEREDA PADILLA MUNICIPIO DE LA TEBAIDA Y SE ADOPTAN OTRAS DISPOSICIONES"

Que con base en la revisión de avances y el conocimiento del aumento progresivo de ingreso de solicitudes de permisos, licencias, concesiones y demás trámites ambientales, el Director General expidió la Resolución 044 del 11 de enero de 2017 *"Por medio de la cual se declara la congestión administrativa y se inicia un proceso de descongestión, normalización y atención oportuna de tramites ambientales y procedimientos administrativos en las dependencias de la Corporación Autónoma Regional del Quindío y se dictan otras disposiciones"*. Esta Resolución ha sido prorrogada mediante la Resolución 3524 del 29 de diciembre de 2017 y a su vez modificada por la resolución 824 de 2018, en consideración a la permanencia de las solicitudes sin resolver de fondo, a pesar de los avances logrados hasta la fecha.

Que en el marco del proceso de descongestión que adelanta la Corporación Autónoma Regional del Quindío, se encuentra para el respectivo impulso procesal, el expediente el **3639-2023** que corresponde al predio **1) "LOTE CONJUNTO AGROTURÍSTICO ALTOS DE YERBABUENA" UNIDAD PRIVADA 6**, ubicado en la vereda **PADILLA** del Municipio de **LA TEBAIDA (Q)**, identificado con matrícula inmobiliaria **No. 280-175426**, encontrándose pendiente de resolverse la solicitud de trámite de permiso de vertimiento.

Que con fundamento en lo anterior se desarrolla el proceso de descongestión en procura de normalizar trámites y de atención oportuna según la creación de los grupos internos y la asignación de personal contratista.

Que por tanto, el Subdirector de Regulación y Control Ambiental de la Corporación Autónoma Regional del Quindío CRQ, en uso de sus atribuciones y en mérito de lo expuesto,

El Subdirector de Regulación y Control Ambiental de la Corporación Autónoma Regional del Quindío CRQ, en uso de sus atribuciones y en mérito de lo expuesto,

RESUELVE





RESOLUCIÓN No. 1793
ARMENIA QUINDIO, 13 DE JULIO DE 2023

"POR MEDIO DEL CUAL SE NIEGA UN PERMISO DE VERTIMIENTO DE AGUAS RESIDUALES DOMÉSTICAS PARA LOTE VACIO DONDE SE PRETENDE CONSTRUIR UNA VIVIENDA EN EL PREDIO LOTE CONJUNTO AGROTURISTICO ALTOS DE YERBABUENA UNIDAD PRIVADA 6 VEREDA PADILLA MUNICIPIO DE LA TEBAIDA Y SE ADOPTAN OTRAS DISPOSICIONES"

ARTÍCULO PRIMERO: NEGAR EL PERMISO DE VERTIMIENTO DE AGUAS RESIDUALES DOMÉSTICAS al señor **LUIS ALEJANDRO MUÑOZ TABARES** identificado con cedula de ciudadanía No.1.126.788.448 quien actúa en calidad de propietario del predio denominado: **1) "LOTE CONJUNTO AGROTURÍSTICO ALTOS DE YERBABUENA" UNIDAD PRIVADA 6**, ubicado en la vereda **PADILLA** del Municipio de **LA TEBAIDA (Q)**, identificado con matrícula inmobiliaria **No. 280-175426**.

Parágrafo: Poner fin a la actuación administrativa de solicitud de trámite de permiso de vertimiento para el predio denominado: **"LOTE CONJUNTO AGROTURÍSTICO ALTOS DE YERBABUENA" UNIDAD PRIVADA 6**, ubicado en la vereda **PADILLA** del Municipio de **LA TEBAIDA (Q)** se efectúa por los argumentos expuestos en la parte motiva del presente proveído.

ARTICULO SEGUNDO: Como consecuencia de lo anterior **Archívase** el trámite administrativo de solicitud de permiso de vertimientos, adelantado bajo el expediente radicado **3639-2023** del 31 de marzo del año 2023, relacionado con el predio **1) "LOTE CONJUNTO AGROTURÍSTICO ALTOS DE YERBABUENA" UNIDAD PRIVADA 6**, ubicado en la vereda **PADILLA** del Municipio de **LA TEBAIDA (Q)**, identificado con matrícula inmobiliaria **No. 280-175426**.

ARTÍCULO TERCERO: NOTIFICAR ELECTRONICAMENTE, luiscarlosmunozgarzon1@hotmail.com de acuerdo a la autorización realizada por parte del señor **LUIS CARLOS MUÑOZ GARZON** identificado con cedula de ciudadanía No. 7.529.858 quien actúa en calidad de Apoderado del señor **LUIS ALEJANDRO MUÑOZ TABARES** identificado con cedula de ciudadanía No.1.126.788.448 quien ostenta la calidad de Propietario del predio denominado: **1) LOTE "CONJUNTO AGROTURÍSTICO ALTOS DE YERBABUENA" UNIDAD PRIVADA 6**, ubicado en la vereda **PADILLA** del Municipio de **LA TEBAIDA (Q)**, identificado con matrícula inmobiliaria **No. 280-175426**, en los términos del artículo 56 de la Ley 1437 de 2011.

ARTÍCULO CUARTO: Trasladar para lo de su competencia el presente acto administrativo al municipio de La Tebaida Quindío.



RESOLUCIÓN No. 1793
ARMENIA QUINDIO, 13 DE JULIO DE 2023

"POR MEDIO DEL CUAL SE NIEGA UN PERMISO DE VERTIMIENTO DE AGUAS RESIDUALES DOMÉSTICAS PARA LOTE VACIO DONDE SE PRETENDE CONSTRUIR UNA VIVIENDA EN EL PREDIO LOTE CONJUNTO AGROTURISTICO ALTOS DE YERBABUENA UNIDAD PRIVADA 6 VEREDA PADILLA MUNICIPIO DE LA TEBAIDA Y SE ADOPTAN OTRAS DISPOSICIONES"


ARTÍCULO QUINTO: El encabezado y la parte Resolutiva de la presente Resolución, deberá ser publicada en el boletín ambiental de la C.R.Q., a costa del interesado, de conformidad con los Artículos 70 y 71 de la Ley 99 de 1993, y lo pagado previamente por el solicitante.

ARTÍCULO SEXTO: La presente Resolución rige a partir de la fecha de ejecutoria, de conformidad con el artículo 87 del Código de Procedimiento Administrativo y de lo Contencioso Administrativo, (Ley 1437 de 2011).

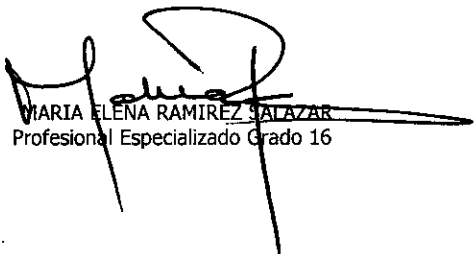
ARTICULO SEPTIMO : Contra el presente acto administrativo procede únicamente el recurso de reposición, el cual debe interponerse ante el funcionario que profirió el acto y deberá ser interpuesto por el Apoderado dentro de los diez días siguientes a la notificación personal, notificación por aviso o al vencimiento del término de la publicación, según sea el caso. (Art. 76 de la ley 1437 de 2011).

NOTIFÍQUESE, PUBLÍQUESE Y CÚMPLASE


CARLOS ARIEL TRUKE OSPINA
Subdirector de Regulación y Control Ambiental


MARIA TERESA GOMEZ GOMEZ
Abogada Contratista SRCA


JEISSY RENTERIA TRIANA
Profesional Universitario Grado 10


MARIA ELENA RAMIREZ SALAZAR
Profesional Especializado Grado 16