



## RESOLUCIÓN N° 2211 DEL 28 DE AGOSTO DE 2023

### POR LA CUAL SE CONCEDE UNA AUTORIZACIÓN DE APROVECHAMIENTO FORESTAL TIPO I

**LA SUBDIRECCIÓN DE REGULACIÓN Y CONTROL AMBIENTAL DE LA CORPORACIÓN AUTÓNOMA REGIONAL DEL QUINDÍO**, en uso de sus atribuciones legales contenidas en la Ley General Ambiental de Colombia, el Código de Procedimiento Administrativo y de lo Contencioso Administrativo y la Resolución 2169 del 12 de diciembre de 2016, modificada por la Resolución 066 del 16 de enero de 2017, modificada por la Resolución 081 del 18 de enero de 2017, Resolución 1035 del 03 de mayo de 2019, y esta última fue modificada por la Resolución 1861 del 14 de septiembre de 2020, emanadas de la Dirección General de la Corporación Autónoma Regional del Quindío y,

#### CONSIDERANDO

##### ANTECEDENTES

Que el día veintiuno (**21**) de junio del año dos mil veintitrés (2023), El señor **HOOVER NARANJO SUAREZ** identificado con la cédula de ciudadanía número **7.504.686** en calidad de **PROPIETARIO**, a través de **APODERADO ESPECIAL** el señor **GUILLERMO LOZANO** identificado con cédula de ciudadanía número **5.992.079**, solicitó trámite de aprovechamiento forestal en el predio rural **1) LT LA DIANA**, de la vereda **EL RHIN** del municipio de **ARMENIA (QUINDÍO)**, identificado con el folio de Matrícula Inmobiliaria No. **280-134993** de la Oficina de Registro de Instrumentos Públicos de Armenia y Ficha Catastral No. **630010003000000002375000000000** (según Certificado de Tradición), para lo cual se presentó a la **CORPORACIÓN AUTÓNOMA REGIONAL DEL QUINDÍO -CRQ**, el Formato Único Nacional de Solicitud de trámite de **Aprovechamiento Forestal de Guadua Tipo I**, radicado bajo el expediente administrativo No. **7229-23**, junto con los demás documentos correspondientes.

El día 26 de junio de 2023, la Subdirección de Regulación y Control Ambiental de la CRQ, profirió el **AUTO DE INICIO SRCA-AIF-373-26-06-2023** mediante el cual se dio inicio al procedimiento administrativo tendiente a obtener la autorización de aprovechamiento forestal, el cual fue notificado personalmente el 4 de julio de 2023, al señor **GUILLERMO LOZANO** en calidad de **APODERADO ESPECIAL**, así mismo el acto administrativo fue enviado a la alcaldía municipal de **ARMENIA** para efectos del cumplimiento del artículo 2.2.1.1.7.11 del Decreto 1076 del 2015 para que sea exhibido en un lugar visible.

Que una vez agotada la etapa de verificación jurídica y técnica de la documentación aportada por el solicitante, el Subdirector de Regulación y Control Ambiental, dispuso la práctica de una visita técnica al predio, así como al gradual objeto de la solicitud.

##### ASPECTOS TÉCNICOS

El día 27 de julio de 2023, personal adscrito a la Subdirección de Regulación y Control Ambiental, practicó visita la cual quedó registrada en el Formato de Acta de Visita No. **68548** (FO-D-GC-09) producto de la cual se rindió el respectivo **ESTUDIO PARA EL APROVECHAMIENTO TIPO 1 SRCA-OF-0515** de fecha 01 de agosto de 2023, el cual hace parte integral del presente acto administrativo, en el que se consignan los detalles de la visita realizada al predio rural **1) LT LA DIANA**, de la vereda **EL RHIN** del municipio de **ARMENIA (QUINDÍO)**, identificado con el folio de Matrícula Inmobiliaria No. **280-134993** de la Oficina de Registro de Instrumentos Públicos de Armenia y Ficha Catastral No.







## RESOLUCIÓN N° 2211 DEL 28 DE AGOSTO DE 2023

### POR LA CUAL SE CONCEDE UNA AUTORIZACIÓN DE APROVECHAMIENTO FORESTAL TIPO I

**630010003000000002375000000000** (según Certificado de Tradición), en el que identifica lo siguiente:

"(...)

#### 1. Marco legal

El Ministerio de Ambiente y Desarrollo Sostenible expidió la resolución 1740 de 2016 "Por la cual se establecen lineamientos generales para el manejo, aprovechamiento y establecimiento de guaduales y bambusales y se dictan otras disposiciones", estableciendo en el artículo 4° las siguientes definiciones.

**Aprovechamiento Tipo 1:** Es aquel aprovechamiento de guaduales y/o bambusales que se realiza en áreas iguales o menores a una (1) hectárea

**Estudio para aprovechamiento Tipo 1:** Se presenta cuando pretenda llevarse a cabo aprovechamiento de guadual y/o bambusal natural Tipo 1. Este estudio es elaborado por la autoridad ambiental regional competente.

El artículo 7, estableció el contenido del estudio para el aprovechamiento tipo 1.

#### 2. Identificación, localización y extensión del predio.

Tabla 2. Información del predio

<b>NOMBRE DEL PREDIO</b>	<b>LA DIANA</b>
<b>VEREDA</b>	<b>EL RHIN</b>
<b>MUNICIPIO</b>	<b>ARMENIA</b>
<b>DEPARTAMENTO</b>	<b>QUINDIO</b>
<b>MATRICULA INMOBILIARIA</b>	<b>280-134993</b>
<b>FICHA CATASTRAL</b>	<b>630010003000000002375000000000</b>
<b>ÁREA TOTAL DEL PREDIO</b>	<b>28 HECTAREAS Y 2669 METROS CUADRADOS</b>
<b>PROPIETARIO DEL PREDIO</b>	<b>HOOVER NARANJO SUAREZ</b>

**RESOLUCIÓN N° 2211 DEL 28 DE AGOSTO DE 2023**

**POR LA CUAL SE CONCEDE UNA AUTORIZACIÓN DE APROVECHAMIENTO FORESTAL TIPO I**

**Figura 1** Consulta predial. Predio LA DIANA vereda EL RHIN municipio de Armenia



Fuente. IGAC-Geovisor, 2023

**Figura 2** Consulta predial. Predio LA DIANA vereda EL RHIN municipio de Armenia




Fuente. SIG-Quindío, 2023



## RESOLUCIÓN N° 2211 DEL 28 DE AGOSTO DE 2023

### POR LA CUAL SE CONCEDE UNA AUTORIZACIÓN DE APROVECHAMIENTO FORESTAL TIPO I

**Figura 3.** Predio LA DIANA vereda EL RHIN municipio de Armenia



Fuente. GOOGLE EARTH – PRO, 2023

**Figura 4.** LOTES DE GUADUA. Predio LA DIANA vereda EL RHIN municipio de Armenia



Fuente. GOOGLE EARTH – PRO, 2023



**RESOLUCIÓN N° 2211 DEL 28 DE AGOSTO DE 2023**

**POR LA CUAL SE CONCEDE UNA AUTORIZACIÓN DE APROVECHAMIENTO  
FORESTAL TIPO I**

**3. Localización y extensión del área georreferenciada que ocupa el guadua y/o bambusal dentro del predio.**

**Tabla 3. Listado de Coordenadas geográficas**

PUNTO	COORDENADAS		OBSERVACIONES
	NORTE	OESTE	
1	4°29'04.32"	75°43'41.04"	<b>LOTE 1</b>
2	4°29'03.10"	75°43'42.75"	
3	4°29'02.06"	75°43'43.13"	
4	4°29'00.98"	75°43'42.85"	
5	4°29'00.19"	75°43'43.22"	
6	4°28'59.74"	75°43'43.45"	
7	4°28'58.92"	75°43'42.90"	
8	4°28'56.45"	75°43'42.27"	<b>LOTE 2</b>
9	4°28'56.48"	75°43'42.98"	
10	4°28'56.75"	75°43'44.27"	
11	4°28'56.31"	75°43'44.51"	
12	4°28'51.40"	75°43'53.14"	
13	4°28'51.78"	75°43'53.81"	
14	4°28'51.54"	75°43'54.64"	

Se realizó la visita a 2 lotes de guadua los cuales se verificó que se encuentran dentro del predio de la solicitud, en visita de campo se tomaron coordenadas de los lotes de guadua que se encontraban dentro de los linderos del predio LA DIANA. Se observa alta densidad de guadua madura y sobre madura y con necesidad de manejo silvicultural, el rodal de guadua se encuentra asociado a la quebrada Marmato, El Rhin y Pinares.

Se tomó información de 2 lotes de guadua, se establecieron 2 parcelas para realizar el inventario forestal contando los culmos en todos sus estados de madures. Se tomó registro fotográfico y coordenadas geográficas.

En el momento de la visita, el administrador señalo otro lote de guadua, sin embargo, no será tenido en cuenta en el presente trámite, ya que no pertenece al predio de la solicitud, y se encuentra en el predio denominado EL SORZAL con ficha catastral No. 630010003000000000311000000000, del cual no se aportó certificado de tradición.

**4. Área total en hectáreas que será objeto de aprovechamiento.**

**Tabla 4. Coordenadas Ubicación parcela Predio LA DIANA vereda EL RHIN  
municipio de Armenia**

LOTE	PARCELA	COORDENADA
<b>1</b>	<b>1</b>	4°29'1.98"N 75°43'42.62"O
<b>2</b>	<b>2</b>	4°28'55.81"N 75°43'45.02"O



**RESOLUCIÓN N° 2211 DEL 28 DE AGOSTO DE 2023**

**POR LA CUAL SE CONCEDE UNA AUTORIZACIÓN DE APROVECHAMIENTO FORESTAL TIPO I**

**Tabla 5. Área que será objeto de aprovechamiento**

<b>RODAL</b>	<b>ÁREA TOTAL M2</b>	<b>ÁREA EFECTIVA M2</b>	<b>ÁREA EFECTIVA Ha</b>
<b>1</b>	3186	3186.0	0.3186
<b>2</b>	4452	4452.0	0.4452
<b>TOTAL</b>	<b>7638</b>	<b>7638</b>	<b>0.7638</b>

**5. Identificación de las especies presentes en el guadual y/o bambusal.**

La *Guadua* es muy común en la región del Eje Cafetero colombiano y en departamentos como el Valle del Cauca y Antioquía, y es utilizada como materia prima en el sector de la construcción en muchas regiones del país que adquieren la mayor parte del recurso en el Eje Cafetero; además, se emplea en la fabricación de muebles, artesanías, artículos utilitarios y en la producción de latas, laminados, molduras, tablillas, pisos, entre otros.

La *Guadua* es una gramínea y se considera y clasifica como un bambú leñoso que se encuentra ampliamente distribuido en América Latina desde la zona central del sur de México hasta la Argentina, desde el nivel del mar hasta los 2000 msnm.

**CLASIFICACIÓN TAXONÓMICA DE LA GUADUA**

**Figura 5. Clasificación taxonómica de la Guadua.**

Reino:	Vegetal
División:	Spermatofita
Subdivisión:	Angiosperma
Clase:	Monocotiledóneas
Subclase:	Commelinidae
Orden:	Cyperales/Gumiflorales
Familia:	Gramineae o Poaceae
Subfamilia:	Bambusoideae
Supertribu:	Bambusodae
Tribu:	Bambuseae
Subtribu:	Guadinae
Genero:	Guadua
Especie:	Angustifolia
Variedad:	Bicolor, Nigra
Forma:	Cebolla, Macana, Rallada, Etc

Fuente. MANEJO Y PROTECCIÓN DE GUADUALES: Conversatorio con actores interesadas en su conocimiento y conservación, CVC, 2021.





## RESOLUCIÓN N° 2211 DEL 28 DE AGOSTO DE 2023

### POR LA CUAL SE CONCEDE UNA AUTORIZACIÓN DE APROVECHAMIENTO FORESTAL TIPO I

#### 6. Determinación de la cantidad de culmos en el área y su estado de madurez (renuevo, verde, madura, sobremadura y seca).

Tabla 3. Cuadro de distribución de guaduas, para cada parcela según el grado de madurez

CUADRO DE DISTRIBUCION DE GUADUAS, PARA CADA PARCELA SEGÚN EL GRADO DE MADUREZ								
Lote	Parcelas	RENUEVO	VERDE	MADURA	S MADURA	SECAS	MATAM	TOTAL
1	1	1	16	18	30	6	0	71
2	2	4	17	14	20	10	2	67
<b>TOTAL</b>	<b>2</b>	<b>5</b>	<b>33</b>	<b>32</b>	<b>50</b>	<b>16</b>	<b>2</b>	<b>138</b>
<b>PROMEDIO X PARCELA</b>		2.50	16.50	16.00	25.00	8.00	1.00	69.00
<b>PROMEDIO X HA</b>		250	1650	1600	2500	800	100	6900
<b>ESTRUCTURA</b>		3.62	23.91	23.19	36.23	11.59	1.45	100.00
<b>COMPOSICIÓN</b>		191	1260	1222	1910	611	76	5270
<b>ÁREA TOTAL DEL GUADUAL (M2)</b>		<b>7,638</b>			<b>INTENSIDAD DE MUESTREO</b>			<b>2.62%</b>
<b>ÁREA EFECTIVA DEL GUADUAL (M2)</b>		<b>7,638</b>			<b>INTENSIDAD DE CORTA</b>			<b>35%</b>

#### 7. Cuantificación del volumen total a obtener de cada una de las especies que se pretenden aprovechar.

Se toma en cuenta el artículo 13. Tabla de equivalencias, de la resolución 1740 de 2016 en el que se establece que 10 guaduas o bambúes equivalen a 1 m<sup>3</sup>, con esta información se procede a cuantificar el volumen total a aprovechar:

PIEZAS	EQUIVALENCIA/m <sup>3</sup>
1 cepa de 4 metros	0,03
1 basa o esterilla de 4 metros	0,03
1 sobrebresa	0,02
1 varillón	0,02
1 guadua y/o bambú en pie	0,1
10 guaduas y/o bambúes en pie	1,0
1 lata de guadua y/o bambú de 2 m	0,0025
1 puntal de guadua y/o bambú de 2 m	0,004



**RESOLUCIÓN N° 2211 DEL 28 DE AGOSTO DE 2023**

**POR LA CUAL SE CONCEDE UNA AUTORIZACIÓN DE APROVECHAMIENTO FORESTAL TIPO I**

**Tabla 4. Volumen que oferta el guadual**

Área Efectiva del Guadual (Ha)	Total Guaduas Adultas	% Extracción	Extracción Total de Guaduas	Volumen total aparente (m3)
0,7638	3132	35%	1096	109.6

**8. Duración, renovabilidad, intensidad del aprovechamiento**

Se tiene proyectado que las actividades a desarrollarse en el guadual sean ejecutadas en un periodo de **90 días calendario**, aplicando una **intensidad de corta del 35%**, se calcula un total de **1096 guaduas adultas** que serán objeto de aprovechamiento forestal.

**9. Cronograma de las actividades para la totalidad del aprovechamiento.**

**Tabla 5. Cronograma de actividades**

ACTIVIDADES	MES 1				MES 2				MES 3			
	SEMANA				SEMANA				SEMANA			
	1	2	3	4	1	2	3	4	1	2	3	4
<b>Socola eliminación de Bejucos</b>	X	X	X	X								
<b>Corte o apeado de tallos</b>		X	X	X	X	X	X	X	X	X	X	X
<b>Dimensiones de piezas</b>					X	X	X	X	X	X	X	X
<b>Picado y repicado de desperdicios</b>					X	X	X	X	X	X	X	X
<b>Extracción de piezas del Guadual</b>					X	X	X	X	X	X	X	X
<b>Arreglo de cortes</b>									X	X	X	X

**10. Sistemas, métodos y equipos a utilizar para el aprovechamiento del guadual y/o bambusal.**

**10.1. Sistema.**

El sistema a aplicar en el Predio LA DIANA vereda EL RHIN municipio de Armenia, es el de entresaca selectiva de la guadua madura y sobremadura, así mismo la extracción de la totalidad de los culmos enfermos, secos, quebrados, ladeados y caídos.

**10.2. Métodos.**

**Socola.** Consiste en eliminar la vegetación menor de tal manera que se facilite la operación de cosecha de los tallos y permita la entrada de luz al bosque aumentando la aparición de renuevos.



## RESOLUCIÓN N° 2211 DEL 28 DE AGOSTO DE 2023

### POR LA CUAL SE CONCEDE UNA AUTORIZACIÓN DE APROVECHAMIENTO FORESTAL TIPO I

**Desganche.** En esta operación se trata de eliminar, con ayuda de un palín con cabo de 2 o 3 metros, las ramas laterales desde la base hasta los 3 metros, dejando un muñón de 5 centímetros en cada rama.

**Extracción de Guadua Seca.** Normalmente la guadua seca forma empalizadas que no permite el acceso al interior del guadual. Deben eliminarse en su totalidad (100 %).

#### Corte o apeo.

**Figura 6.** Corte o apeo de la Guadua.



Fuente. La Salud en el Aprovechamiento de la Guadua, CVC, 2014.

**Transporte interno.** Implementando transporte con bestia, extracción al hombro o usando camionetas de carga, tractores, entre otros, los cuales movilizan los productos hasta el punto de acopio o el sitio de carga del camión.

**Figura 7.** Transporte interno.



Fuente. La Silvicultura de la guadua en países latinoamericanos, FUNDAGUADUA, 2014.


**Transporte externo.** Se carga los productos no maderables en camiones de dos y tres ejes, los cuales movilizan la guadua hasta el sitio de disposición final.



## RESOLUCIÓN N° 2211 DEL 28 DE AGOSTO DE 2023

### POR LA CUAL SE CONCEDE UNA AUTORIZACIÓN DE APROVECHAMIENTO FORESTAL TIPO I

**Figura 8. Transporte externo.**



Fuente. *La Silvicultura de la guadua en países latinoamericanos, FUNDAGUADUA, 2014.*

#### 10.3. Equipos.

**Elementos de protección personal.** Están diseñados para proteger al trabajador de peligro a su salud y seguridad personal, que no pueden ser eliminados del área de trabajo. Se debe realizar mantenimiento periódico, limpiar y desinfectar además de revisar su estado.

**Figura 9. Elementos de protección personal.**



Fuente. *La Salud en el Aprovechamiento de la Guadua, CVC, 2014.*

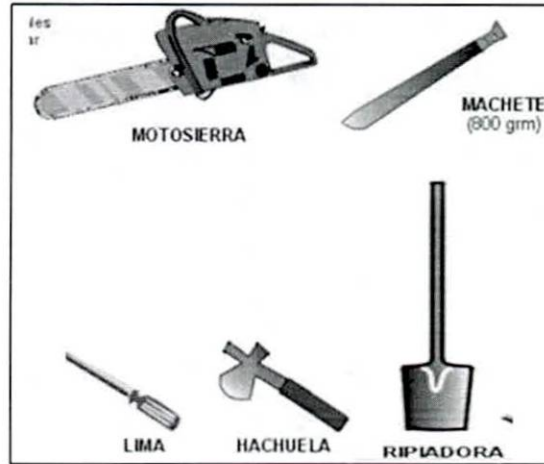
**Herramientas utilizadas en el proceso.** Las herramientas mecanizadas como la motosierra, deben tener una revisión periódica y mantenimiento preventivo y correctivo por seguridad del trabajador. Las herramientas manuales se deben revisar y afilar periódicamente. Las herramientas se deben utilizar adecuadamente para cada tipo de operación.



**RESOLUCIÓN N° 2211 DEL 28 DE AGOSTO DE 2023**

**POR LA CUAL SE CONCEDE UNA AUTORIZACIÓN DE APROVECHAMIENTO FORESTAL TIPO I**

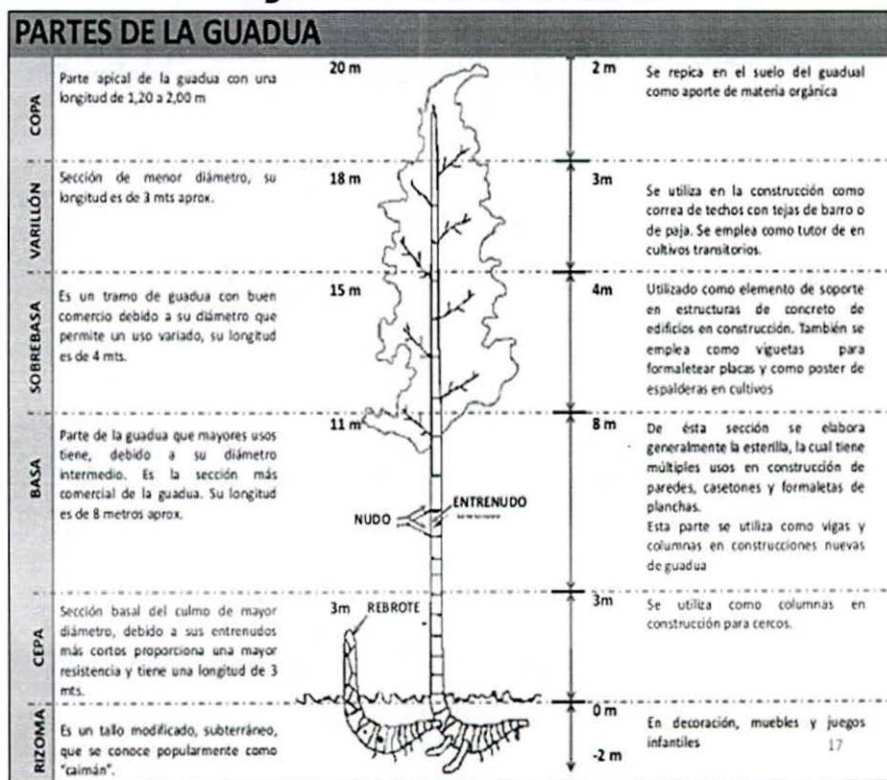
**Figura 10. Herramientas.**



Fuente. *La Salud en el Aprovechamiento de la Guadua, CVC, 2014.*

**11. Descripción de los productos a obtener.**

**Figura 11. Partes de la Guadua.**




Fuente. *MANEJO Y PROTECCIÓN DE GUADUALES: Conversatorio con actores interesadas en su conocimiento y conservación, CVC, 2021.*



## RESOLUCIÓN N° 2211 DEL 28 DE AGOSTO DE 2023

### POR LA CUAL SE CONCEDE UNA AUTORIZACIÓN DE APROVECHAMIENTO FORESTAL TIPO I

**Figura 12.** Productos comerciales de la Guadua.



Fuente. *MANEJO Y PROTECCIÓN DE GUADUALES: Conversatorio con actores interesadas en su conocimiento y conservación, CVC, 2021.*

#### **12. Observaciones**

*Se realizó la visita a 2 lotes de guadua los cuales se verificó que se encuentran dentro del predio de la solicitud, en visita de campo se tomaron coordenadas de los lotes de guadua que se encontraban dentro de los linderos del predio LA DIANA. Se observa alta densidad de guadua madura y sobre madura y con necesidad de manejo silvicultural, el rodal de guadua se encuentra asociado a la quebrada Marmato, El Rhin y Pinares.*

*Se tomó información de 2 lotes de guadua, se establecieron 2 parcelas para realizar el inventario forestal contando los culmos en todos sus estados de madures. Se tomó registro fotográfico y coordenadas geográficas.*

*En el momento de la visita, el administrador señalo otro lote de guadua, sin embargo, no será tenido en cuenta en el presente trámite, ya que no pertenece al predio de la solicitud, y se encuentra en el predio denominado EL SORZAL con ficha catastral No. 630010003000000000311000000000, del cual no se aportó certificado de tradición.*

*Según las coordenadas tomadas en campo y establecidas en el aplicativo del SIG-Quindío e IGAC-geovisor, el respectivo trámite corresponde al Predio LA DIANA vereda EL RHIN municipio de Armenia; identificado con ficha catastral No. 6300100030000000002375000000000 y matrícula inmobiliaria No. 280-134993.*

*Con las coordenadas establecidas en el aplicativo Google earth se obtuvo el polígono de los lotes de guadua presente en el predio de la solicitud, en el cual se obtuvo el área efectiva a aprovechar.*

*En la visita se observó que los rodales de guadua presentan las siguientes características:*

- 1.** *El rodal de guadua presenta alta densidad de culmos maduros y sobremaduros.*





## RESOLUCIÓN N° 2211 DEL 28 DE AGOSTO DE 2023

### POR LA CUAL SE CONCEDE UNA AUTORIZACIÓN DE APROVECHAMIENTO FORESTAL TIPO I

2. Se observa guadual con necesidad de manejo, presentando guadual seca, quebrada e inclinada.
3. Debido a las condiciones del guadual, se recomienda realizar una entresaca selectiva para evitar una sucesión regresiva.
4. Se considera técnicamente viable el manejo silvicultural y la entresaca con el fin de estimular la repoblación del rodal, realizar extracción de individuos volcados, inclinados, enfermos, corrección de cortes mal realizados y socola, desganche y control de malezas, realizando su respectivo repique y esparcimiento por el área para facilitar su incorporación al suelo como materia orgánica.

#### 13. Concepto técnico.

El estudio corresponde al Predio LA DIANA vereda EL RHIN municipio de Armenia; identificado con ficha catastral No. 630010003000000002375000000000 y matrícula inmobiliaria No. 280-134993.

Se considera **VIABLE** desde el punto de vista técnico realizar el aprovechamiento de **1096** guadas hechas, por el sistema de **ENTRESACA SELECTIVA**, en un área total **7638 METROS CUADRADOS**, y con un área efectiva **7638 METROS CUADRADOS (0.7638 Ha)**, correspondiente a **1096 m<sup>3</sup>**, distribuyendo la entresaca así:

Área Efectiva del Guadual (Ha)	Total Guadas Adultas	% Extracción	Extracción Total de Guadas	Volumen total aparente (m <sup>3</sup> )
0.7638	3132	35%	1096	109.6

El aprovechamiento forestal de guadua tipo 1, **CON FINES COMERCIALES**, se deberá efectuar en un periodo de **90 DÍAS CALENDARIO**, así mismo, deberá cumplir con las siguientes obligaciones:

- ✓ Los copos, ramas y otras partes no aprovechables, se repicarán y esparcirán por el área, para facilitar su incorporación al suelo como materia orgánica; se debe hacer el repique de 50 centímetros de longitud.
- ✓ Mantener los cauces de las fuentes hídricas libres de residuos producto del aprovechamiento.
- ✓ La socola y entresaca se hará de manera uniforme para evitar claros en el guadual.
- ✓ Los cortes se realizarán a la altura del primer nudo inferior y a ras del mismo.
- ✓ Se eliminará en su totalidad la guadua seca y la que presenta problemas fitosanitarios y se retirará del área.
- ✓ Los cortes antiguos, se mejorarán dejándolos en el primero o segundo nudo y a ras del mismo.



## RESOLUCIÓN N° 2211 DEL 28 DE AGOSTO DE 2023

### POR LA CUAL SE CONCEDE UNA AUTORIZACIÓN DE APROVECHAMIENTO FORESTAL TIPO I

- ✓ Las zonas de palizadas, claros y caminos de arriería, serán objeto de resiembra, de acuerdo al área afectada.

#### REGISTRO FOTOGRÁFICO



Ingeniera Eliana Marcela Cruz  
27.07.2023 08:11  
4°28'39.02"N 76°43'43.53"O (+6m)  
Vía sin nombre, Armenia, Quindío, Colombia



Ingeniera Eliana Marcela Cruz  
27.07.2023 08:11  
4°28'56.52"N 76°43'55"O (+5m)  
Vía sin nombre, Quindío

**Fotografías 1 y 2: Densidad del Guadua!**



Ingeniera Eliana Marcela Cruz  
La Diana El Rincón Armenia  
27.07.2023 08:03  
4°29'1.56"N 76°43'41.66"O (+4m)  
Armenia, Quindío, Colombia

**Fotografía 3: Perfil del Rodal de guadua (...)"**





## RESOLUCIÓN N° 2211 DEL 28 DE AGOSTO DE 2023

### POR LA CUAL SE CONCEDE UNA AUTORIZACIÓN DE APROVECHAMIENTO FORESTAL TIPO I

#### FUNDAMENTOS LEGALES

Que el artículo 8º de la Constitución Política determina: *"Es obligación del Estado y de las personas proteger las riquezas culturales y naturales de la nación"*.

Que los artículos 79 y 80 de la Constitución Política de Colombia, disponen que es deber del Estado proteger la diversidad e integridad del ambiente, conservar las áreas de especial importancia ecológica, planificar el manejo y aprovechamiento de los recursos naturales para garantizar su desarrollo sostenible, conservación, restauración o sustitución y prevenir y controlar los factores de deterioro ambiental.

Que el Decreto - Ley 2811 de 1974 por el cual se adoptó el Código Nacional de Recursos Naturales Renovables y de Protección al Medio Ambiente, establece en su artículo 1º que el ambiente es patrimonio común, y que el Estado y los particulares deben participar en su preservación y manejo, por ser de utilidad pública e interés social.

Que, así mismo, el Decreto - Ley 2811 de 1974, establece:

**Artículo 201.** *Para el manejo, uso, aprovechamiento y comercialización de la flora silvestre se ejercerán las siguientes funciones:*

- a). *Reglamentar y vigilar la comercialización y aprovechamiento de especies e individuos de la flora silvestre y de sus productos primarios, de propiedad pública o privada, y la introducción o trasplante al territorio nacional de individuos vegetales;*
- b). *Conservar y preservar la renovación natural de la flora silvestre;*
- c). *Realizar directamente el aprovechamiento del recurso, cuando razones de orden ecológico, económico o social lo justifiquen;*
- d). *Crear y administrar zonas para promover el desarrollo de especies.*

Igualmente, el mencionado Decreto Ley 2811 de 1974 define el aprovechamiento forestal como:

**Artículo 211.-** *Se entiende por aprovechamiento forestal la extracción de productos de un bosque.*

Que el Decreto 1076 de 2015 *"por el cual se expide el Decreto Único Reglamentario del Sector Ambiente y Desarrollo Sostenible"*, estipula los principios generales que sirven de base para la aplicación e interpretación de la normativa ambiental, a partir del artículo 2.2.1.1.2.1. así como los usos y clases de aprovechamiento forestales que pueden llegar a ejecutarse en pro del mantenimiento y conservación del componente flora y los requisitos técnicos y jurídicos para la presentación de la solicitud.

Que conforme a lo dispuesto en el artículo 2.2.1.1.10.2, se facultó a las Corporaciones Autónomas Regionales, reglamentar lo relacionado con los aprovechamientos de especies y productos del bosque no maderables, como: guadua, cañabrava, bambú, entre otros, veamos:

**Artículo 2.2.1.1.10.2. Reglamentación de las Corporaciones.** *Cada Corporación reglamentará lo relacionado con los aprovechamientos de especies y productos del*





## RESOLUCIÓN N° 2211 DEL 28 DE AGOSTO DE 2023

### POR LA CUAL SE CONCEDE UNA AUTORIZACIÓN DE APROVECHAMIENTO FORESTAL TIPO I

*bosque no maderables, como: guadua, cañabrava, bambú, palmas, chiquichiqui, cortezas, látex, resinas, semillas, entre otros.*

Que, no obstante, lo anterior, el Ministerio de Ambiente y Desarrollo Sostenible emitió la **Resolución 1740 de 2016 "Por la cual se establecen lineamientos generales para el manejo, aprovechamiento y establecimiento de guaduales y bambusales y se dictan otras disposiciones"**, la cual, de acuerdo a su artículo 3ro, emitió los lineamientos generales para el manejo, aprovechamiento y establecimiento de guaduales y/o bambusales.

Que la **Resolución 1740 de 2016** definió, frente a los tipos de aprovechamientos forestales, lo siguiente:

**Artículo 4o. Definiciones.** *Para efectos de la aplicación de la presente resolución, se tendrán las siguientes definiciones:*

**Aprovechamiento Tipo 1:** *Es aquel aprovechamiento de guaduales y/o bambusales que se realiza en áreas iguales o menores a una (1) hectárea.*

**Aprovechamiento Tipo 2:** *Es aquel aprovechamiento de guaduales y/o bambusales que se realiza en áreas superiores a una (1) hectárea.*

(...)

**Estudio para aprovechamiento Tipo 1:** *Se presenta cuando pretenda llevarse a cabo aprovechamiento de guadual y/o bambusal natural Tipo 1. Este estudio es elaborado por la autoridad ambiental regional competente.*

**Manejo silvicultural del guadual y/o bambusal:** *Son aquellas actividades que se realizan a los guaduales y bambusales, tales como, socola o rocería (de carácter ligero o suave); desganche o poda; recuperación de claros en el bosque; extracción de guaduas y bambúes secos, partidos, enfermos e inclinados; manejo y distribución de residuos del aprovechamiento; marcación de renuevos; prevención y control de incendios forestales; fertilización; mantenimiento de caminos de extracción forestal y limpieza de cauces.*

Que, con respecto a la asistencia técnica la **Resolución 1740 de 2016** determinó:

**Artículo 16. Asistencia técnica.** *Durante la vigencia de los permisos o autorizaciones de aprovechamiento de guaduales y/o bambusales se deberá garantizar por parte de sus titulares la asistencia técnica forestal.*

### CONSIDERACIONES JURIDICAS

Que la Subdirección de Regulación y Control Ambiental de la Corporación Autónoma Regional del Quindío, es competente para expedir el presente acto administrativo, conforme a la Resolución N° 2169 del 12 de diciembre de 2016, modificada por las Resoluciones N° 066 del 16 de enero y 081 del 18 de enero de 2017, Resolución 1035 de 2019 y 1861 de 2020, emanadas de la Dirección General de la **CORPORACIÓN AUTÓNOMA REGIONAL DEL QUINDÍO – CRQ**, las cuales consagran la función de expedir los permisos, autorizaciones,





## RESOLUCIÓN N° 2211 DEL 28 DE AGOSTO DE 2023

### POR LA CUAL SE CONCEDE UNA AUTORIZACIÓN DE APROVECHAMIENTO FORESTAL TIPO I

concesiones y licencias ambientales conforme lo establece la Ley 99 de 1993 y demás normas concordantes.

Que, de acuerdo con la visita técnica realizada al predio rural ) **LT LA DIANA**, de la vereda **EL RHIN** del municipio de **ARMENIA (QUINDÍO)**, identificado con el folio de Matrícula Inmobiliaria No. **280-134993** de la Oficina de Registro de Instrumentos Públicos de Armenia y Ficha Catastral No. **630010003000000002375000000000** (según Certificado de Tradición), y la verificación realizada por el personal técnico en el SIG-QUINDIO,2023 que el predio si corresponde al de la presente solicitud y en el GOOGLE EARTH-PRO que las matas de guadua se encuentran ubicadas dentro del mismo.

Que en este sentido, se encuentran dadas las condiciones requeridas, según los documentos técnicos elaborados y lo observado en la visita técnica, de lo cual conceptuó que es **VIABLE** conceder la autorización solicitada, debido que cumple con los parámetros establecidos en el Decreto Ley 2811 de 1974, Decreto 1076 de 2015 (Decreto Único Reglamentario del Sector Ambiente y Desarrollo Sostenible), en concordancia con la Resolución 1740 de 2016 proferida por el Ministerio de Ambiente y Desarrollo Sostenible.

Que, para ello se estableció en el concepto técnico que el Aprovechamiento Forestal Tipo I del presente trámite consiste en la entresaca de **1096** guadas hechas, por el sistema de **ENTRESACA SELECTIVA**, en un área total **7638 METROS CUADRADOS**, y con un área efectiva **7638 METROS CUADRADOS (0.7638 Ha)**, correspondiente a **109.6 m<sup>3</sup>**, con fines **COMERCIALES** y con un plazo de intervención de **NOVENTA (90) DÍAS CALENDARIO**.

Que, de acuerdo con lo anterior esta Subdirección considera **VIABLE** autorizar el Aprovechamiento Forestal Tipo I, en virtud a que el mismo **CUMPLE** legal y técnicamente con los parámetros establecidos en el Decreto 1076 de 2015 (Decreto Único Reglamentario del Sector Ambiente y Desarrollo Sostenible) y la Resolución 1740 de 2016 del Ministerio de Ambiente y Desarrollo Sostenible.

Que, en mérito de lo expuesto, el **SUBDIRECTOR DE REGULACIÓN Y CONTROL AMBIENTAL DE LA CORPORACIÓN AUTÓNOMA REGIONAL DEL QUINDÍO – C.R.Q.**,

### RESUELVE

**ARTÍCULO PRIMERO: - CONCEDER** Autorización de Aprovechamiento Forestal de Guadua **TIPO I** consistente en el aprovechamiento de **1096** guadas hechas, por el sistema de **ENTRESACA SELECTIVA**, en un área total **7638 METROS CUADRADOS**, y con un área efectiva **7638 METROS CUADRADOS (0.7638 Ha)**, correspondiente a **109.6 m<sup>3</sup>**, al señor **HOOVER NARANJO SUAREZ** identificado con la cédula de ciudadanía número **7.504.686** en calidad de **PROPIETARIO**, a través de **APODERADO ESPECIAL** el señor **GUILLERMO LOZANO** identificado con cédula de ciudadanía número **5.992.079**, quienes solicitaron trámite de aprovechamiento forestal en el predio rural **1) LT LA DIANA**, de la vereda **EL RHIN** del municipio de **ARMENIA (QUINDÍO)**, identificado con el folio de Matrícula Inmobiliaria No. **280-134993** de la Oficina de Registro de Instrumentos Públicos de Armenia y Ficha Catastral No. **630010003000000002375000000000** (según concepto técnico), para lo cual se presentó a la **CORPORACIÓN AUTÓNOMA REGIONAL DEL QUINDÍO -**





## RESOLUCIÓN N° 2211 DEL 28 DE AGOSTO DE 2023

### POR LA CUAL SE CONCEDE UNA AUTORIZACIÓN DE APROVECHAMIENTO FORESTAL TIPO I

**CRQ**, el Formato Único Nacional de Solicitud de trámite de **Aprovechamiento Forestal de Guadua Tipo I**, radicado bajo el expediente administrativo No. **7229-23**, junto con los demás documentos correspondientes.

**PARÁGRAFO 1:** El término para el Aprovechamiento Forestal será de **NOVENTA (90) DIAS CALENDARIO**, contados a partir de la fecha de ejecutoria de la presente Resolución, para lo cual se deberá tener en cuenta las disposiciones contempladas en el artículo 87 de la Ley 1437 de 2011.

**PARÁGRAFO 2:** El corte y aprovechamiento será de **MIL NOVENTA Y SEIS (1096)** guaduas hechas, por el sistema de entresaca selectiva, equivalentes a un volumen total a aprovechar de **109.6 m<sup>3</sup>**, correspondiente a una intensidad de corte del **35%** del total de guaduas adultas de acuerdo a la oferta natural del rodal, distribuyendo la entresaca así (Ver croquis adjunto).

Área Efectiva del Guadual (Ha)	Total Guaduas Adultas	% Extracción	Extracción Total de Guaduas	Volumen total aparente (m <sup>3</sup> )
0.7638	3132	35%	1096	<b>109.6</b>

El cual se localiza en las siguientes coordenadas geográficas:

**Tabla 3. Listado de Coordenadas geográficas**

PUNTO	COORDENADAS		OBSERVACIONES
	NORTE	OESTE	
1	4°29'04.32"	75°43'41.04"	<b>LOTE 1</b>
2	4°29'03.10"	75°43'42.75"	
3	4°29'02.06"	75°43'43.13"	
4	4°29'00.98"	75°43'42.85"	
5	4°29'00.19"	75°43'43.22"	
6	4°28'59.74"	75°43'43.45"	
7	4°28'58.92"	75°43'42.90"	
8	4°28'56.45"	75°43'42.27"	<b>LOTE 2</b>
9	4°28'56.48"	75°43'42.98"	
10	4°28'56.75"	75°43'44.27"	
11	4°28'56.31"	75°43'44.51"	
12	4°28'51.40"	75°43'53.14"	
13	4°28'51.78"	75°43'53.81"	
14	4°28'51.54"	75°43'54.64"	

**PARÁGRAFO 3: DESTINO DE LOS PRODUCTOS:** Los productos a obtener se destinarán para **COMERCIO**.

**ARTÍCULO SEGUNDO: - OBLIGACIONES:** El autorizado deberá cumplir con las siguientes obligaciones:



## RESOLUCIÓN N° 2211 DEL 28 DE AGOSTO DE 2023

### POR LA CUAL SE CONCEDE UNA AUTORIZACIÓN DE APROVECHAMIENTO FORESTAL TIPO I

- ✓ Los copos, ramas y otras partes no aprovechables, se repicarán y esparcirán por el área, para facilitar su incorporación al suelo como materia orgánica; se debe hacer el repique de 50 centímetros de longitud.
- ✓ Mantener los cauces de las fuentes hídricas libres de residuos producto del aprovechamiento.
- ✓ La socola y entresaca se hará de manera uniforme para evitar claros en el guadual.
- ✓ Los cortes se realizarán a la altura del primer nudo inferior y a ras del mismo.
- ✓ Se eliminará en su totalidad la guadua seca y la que presenta problemas fitosanitarios y se retirará del área.
- ✓ Los cortes antiguos, se mejorarán dejándolos en el primero o segundo nudo y a ras del mismo.
- ✓ Las zonas de palizadas, claros y caminos de arriería, serán objeto de resiembra, de acuerdo al área afectada.

Además de las anteriores, no podrá obviar las siguientes:

- Las labores silviculturales se deberán realizar dando estricto cumplimiento a la intensidad de corta autorizada aprovechando únicamente el volumen autorizado, los cuales deben provenir solo de guaduas MADURAS Y SOBREMADURAS, es decir, NO cortar y/o aprovechar guadua viche ni renuevos.
- Los cortes antiguos, se mejorarán dejándolos en el primero o segundo nudo y a ras del mismo.
- Evitar que se formen palizadas y represamientos en las fuentes de agua.
- Las zonas de palizadas, claros y caminos de arriería, serán objeto de resiembra, de acuerdo al área afectada.
- La presente autorización no permite el cambio de uso del suelo en el área a intervenir con el manejo silvicultural.
- El autorizado se compromete a evitar daños a la fauna presente en el sector que se va a intervenir para lo cual deberá identificar la fauna y los nidos que llegare a encontrarse en el mismo y dar aviso a la Subdirección de Regulación y Control Ambiental, programa fauna, en caso de ser necesaria su reubicación, para identificar las técnicas adecuadas para su manejo, protección y traslado.

**ARTÍCULO TERCERO:** La presente autorización no será objeto de ampliación en el volumen que es otorgado mediante la presente, únicamente en los casos especiales que, de acuerdo al criterio de los funcionarios de la **CORPORACIÓN AUTÓNOMA REGIONAL DEL QUINDÍO**, deba autorizarse, previa radicación de la solicitud y evaluación del caso.

**ARTÍCULO CUARTO:** El autorizado deberá proveerse de los salvoconductos necesarios, para la movilización de los productos forestales provenientes de la intervención autorizada, los cuales serán expedidos en esta Entidad de lunes a viernes, en horario de 8:00 a.m. a 12:00 m.

El interesado en el salvoconducto, deberá consignar el valor del mismo a través de transferencia bancaria y diligenciar el salvoconducto en línea.

Es importante dejar claridad que para efectos de agilizar el proceso de salvoconducto, deberá realizar el registro de la presente Resolución en la Plataforma VITAL (Ventanilla Integral de Trámites Ambientales en línea), toda vez que constituye un requisito previo a la ejecución del Aprovechamiento Forestal otorgado, en aras de contribuir con la interacción entre el ciudadano y las autoridades ambientales, a través del uso de tecnologías de





## RESOLUCIÓN N° 2211 DEL 28 DE AGOSTO DE 2023

### POR LA CUAL SE CONCEDE UNA AUTORIZACIÓN DE APROVECHAMIENTO FORESTAL TIPO I

información y comunicaciones (TIC) bajo los principios de eficiencia, transparencia y eficacia de la gestión pública, buscando ser un sistema único centralizado de cobertura nacional a través del cual se direccionen y unifiquen los trámites administrativos de carácter ambiental y la información de todos los actores que participan de una u otra forma en los mismos, lo cual permitirá mejorar la eficiencia y eficacia de la capacidad institucional en aras del cumplimiento de los fines esenciales de Estado.

**ARTÍCULO QUINTO:** El incumplimiento de las obligaciones y disposiciones aquí señaladas, podrá dar lugar a la aplicación de las sanciones establecidas en la Ley 99 de 1993, Ley 1333 de 2009 y demás normas concordantes.

**PARÁGRAFO 1:** Para el efecto un funcionario de la Entidad, efectuará visita al sitio de intervención, con el fin de constatar el fiel cumplimiento a las normas aquí establecidas.

**PARÁGRAFO 2: Copia de la presente Resolución, deberá permanecer en el sitio de la intervención.**

**ARTÍCULO SEXTO:** Contra la presente Resolución, sólo procede el recurso de reposición, el cual deberá interponerse por escrito en la diligencia de notificación personal, o dentro de los diez (10) días siguientes a ella, o a la notificación por aviso, o al vencimiento del término de publicación según el caso, según lo consagrado en el artículo 76 del Código de Procedimiento Administrativo y de lo Contencioso Administrativo, Ley 1437 de 2011.

**ARTÍCULO SÉPTIMO:** De requerirse prórroga en tiempo deberá solicitarse antes del vencimiento del presente acto administrativo, a través de Formato Único Nacional de Aprovechamiento Forestal y Manejo Sostenible de Flora Silvestre y los productos Forestales No Maderables y realizar su respectivo pago.

**PARÁGRAFO 1:** De solicitarse modificaciones deberá ser debidamente sustentada y esta estará sujeta a la revisión y verificación en campo.

**ARTÍCULO OCTAVO: NOTIFICACIÓN-** Notificar el contenido de la presente Resolución al señor **GUILLERMO LOZANO** identificado con cédula de ciudadanía número **5.992.079** como **APODERADO ESPECIAL**, conforme al procedimiento establecido en los artículos 67 y 69 del Código de Procedimiento Administrativo y de lo Contencioso Administrativo en la Ley 1437 de 2011.

**ARTÍCULO NOVENO:** Publíquese el presente acto administrativo, a costas del interesado en el boletín ambiental de la **CRQ**, de conformidad con lo establecido en el artículo 71 de la Ley 99 de 1993.

**ARTÍCULO DÉCIMO:** La presente Resolución rige a partir de la fecha de ejecutoria de conformidad con el artículo 87 de la Ley 1437 del 2011 "Código de Procedimiento Administrativo y de lo Contencioso Administrativo".





**RESOLUCIÓN N° 2211 DEL 28 DE AGOSTO DE 2023**

**POR LA CUAL SE CONCEDE UNA AUTORIZACIÓN DE APROVECHAMIENTO  
FORESTAL TIPO I**

**ARTÍCULO DÉCIMO PRIMERO:** Remitir copia del presente Acto Administrativo expedido Por la Subdirección de Regulación y Control Ambiental de la Corporación Autónoma Regional del Quindío a la Alcaldía Municipal de **ARMENIA QUINDÍO**, de conformidad con lo contemplado en el artículo 2.2.1.1.7.11, del Decreto 1076 del 2015 para que los mismos sean exhibidos en un lugar visible.

**NOTIFÍQUESE, PUBLÍQUESE Y CÚMPLASE.**

  
**CARLOS ARIEL TRUKE OSPINA**  
Subdirector de Regulación y Control Ambiental  
Corporación Autónoma Regional del Quindío – CRQ

Aprobación jurídica: Mónica Milena Mateus Lee – Profesional Especializada Grado 12   
Proyectó: María Victoria Giraldo Molano-Abogada contratista 

**CORPORACION AUTONOMA REGIONAL DEL QUINDIO**

**NOTIFICACION PERSONAL**

HOY ----- DE ----- DEL AÑO -----, SIENDO LAS  
----- SE NOTIFICA DE MANERA PERSONAL LA RESOLUCION  
NÚMERO ----- AL SEÑOR -----

EN SU CONDICION DE:

SE LE INFORMÓ QUE CONTRA PRESENTE ACTO ADMINISTRATIVO SOLO PROCEDE EL RECURSO DE

EL CUAL SE PODRÁ INTERPONER ANTE LA SUBDIRECCION DE REGULACION Y CONTROL AMBIENTAL DENTRO DE LOS DIEZ (10) DIAS HÁBILES SIGUIENTES A ESTA DILIGENCIA. EL CUAL PODRA PRESENTARSE DE MANERA PERSONAL O AL CORREO: [servicioalcliente@crq.gov.co](mailto:servicioalcliente@crq.gov.co)

**EL NOTIFICADO**

**EL NOTIFICADOR**

C.C No -----

C.C. No -----

DESPUES DE ESTAS FIRMAS NO HAY NINGUN ESCRITO