



RESOLUCION No. 2630

ARMENIA QUINDIO, 09 DE OCTUBRE DE 2023
"POR MEDIO DEL CUAL SE OTORGA UN PERMISO DE VERTIMIENTO DE AGUAS RESIDUALES DOMÉSTICAS PARA UNA VIVIENDA QUE SE PRETENDE CONSTRUIR EN EL PREDIO LA MARIELA UBICADO EN LA VEREDA BALCONES MUNICIPIO DE FILANDIA CON CAPACIDAD CALCULADA HASTA POR DIEZ (10) CONTRIBUYENTES PERMANENTES Y SE ADOPTAN OTRAS DISPOSICIONES"

LA SUBDIRECCIÓN DE REGULACIÓN Y CONTROL AMBIENTAL DE LA CORPORACIÓN AUTÓNOMA REGIONAL DEL QUINDÍO, en uso de sus atribuciones legales contenidas en la Ley General Ambiental de Colombia, el Código de Procedimiento Administrativo y de lo Contencioso Administrativo y la Resolución 2169 del 12 de diciembre de 2016, modificada por la Resolución 066 del 16 de enero de 2017, de fechas dieciséis (16) y dieciocho (18) de enero de dos mil diecisiete (2017), y a su vez modificada por la resolución 1035 del 03 de mayo de 2019 y 1861 del 14 de septiembre de 2020, emanadas de la Dirección General de la C.R.Q. y las competencias establecidas en el Decreto 1076 de 2015 y,

CONSIDERANDO:

Que el día 26 de mayo del año 2015, el Gobierno Nacional expidió el Decreto 1076 de 2015 **"Por medio del cual se expide el Decreto Único Reglamentario del Sector Ambiente y Desarrollo Sostenible"**, en el cual incorporó gran parte de la normatividad Ambiental que rige en el territorio Colombiano, entre las normas concentradas está el Decreto 1541 de mil novecientos setenta y ocho (1978) el cual en su momento reguló aspectos relacionados con la disposición de vertimientos, así como también el Decreto 3930 de 2010, el cual derogó el Decreto 1594 de 1984, salvo los artículos 20 y 21, además de los artículos 193, 213 a 217 y 231 del Decreto 1541 de 1978. Teniendo con esto que el Decreto 1076 de 2015 reglamenta, entre otros aspectos, lo concerniente al ordenamiento del recurso hídrico y los vertimientos, modificado por el Decreto 050 del 2019.

Que el día once (11) de mayo de dos mil veintitrés (2023), la señora **MIRYAM HELENA RUA CARTAGENA**, identificada con cédula de ciudadanía número 29.464.417 quien actúa en calidad de **PROPIETARIA** del predio denominado: **1) LA MARIELA** ubicado en la Vereda **BALCONES** del Municipio de **FILANDIA (Q)**, identificado con matrícula inmobiliaria **No. 284-2547** y ficha catastral **Nº 6327200000000002021600000000**, presentó a la **CORPORACIÓN AUTÓNOMA REGIONAL DEL QUINDÍO –C.R.Q.** Formato Único Nacional de Solicitud de Permiso de Vertimientos con radicado No. **5436-2023**. Acorde con la información que se detalla:

ASPECTOS TÉCNICOS Y AMBIENTALES GENERALES






RESOLUCION No. 2630

ARMENIA QUINDIO, 09 DE OCTUBRE DE 2023
"POR MEDIO DEL CUAL SE OTORGA UN PERMISO DE VERTIMIENTO DE AGUAS RESIDUALES DOMÉSTICAS PARA UNA VIVIENDA QUE SE PRETENDE CONSTRUIR EN EL PREDIO LA MARIELA UBICADO EN LA VEREDA BALCONES MUNICIPIO DE FILANDIA CON CAPACIDAD CALCULADA HASTA POR DIEZ (10) CONTRIBUYENTES PERMANENTES Y SE ADOPTAN OTRAS DISPOSICIONES"

INFORMACIÓN GENERAL DEL VERTIMIENTO	
Nombre del predio o proyecto	LA MARIELA
Localización del predio o proyecto	Vereda BALCONES, municipio de FILANDIA, QUINDÍO
Código catastral	63272000000000002021600000000
Matricula Inmobiliaria	284-2547
Área del predio según certificado de tradición	96,000.00 m ²
Área del predio según SIG Quindío	60,019.31 m ²
Área del predio según Geoportal - IGAC	60,012.00 m ²
Fuente de abastecimiento de agua	COMITÉ DE CAFETEROS DEL QUINDÍO
Cuenca hidrográfica a la que pertenece	Río La Vieja
Tipo de vertimiento (Doméstico / No Doméstico)	Doméstico
Tipo de actividad que genera el vertimiento. (vivienda, industrial, Comercial o de Servicios)	Residencial
Ubicación de la infraestructura generadora del vertimiento (coordenadas geográficas).	Latitud: 04° 37' 15.823" N Longitud: 75° 41' 43.958" W
Ubicación del vertimiento proyectado (coordenadas geográficas).	Latitud: 04° 37' 15.758" N Longitud: 75° 41' 44.840" W
Nombre del sistema receptor del vertimiento	Suelo
Área de Infiltración del vertimiento	30.16 m ²
Caudal de la descarga	0.0128 L/s
Frecuencia de la descarga	30 días/mes


Dada en la ciudad de Armenia, Quindío, a los 09 días del mes de Octubre de 2023.



RESOLUCION No. 2630

ARMENIA QUINDIO, 09 DE OCTUBRE DE 2023
"POR MEDIO DEL CUAL SE OTORGA UN PERMISO DE VERTIMIENTO DE AGUAS RESIDUALES DOMÉSTICAS PARA UNA VIVIENDA QUE SE PRETENDE CONSTRUIR EN EL PREDIO LA MARIELA UBICADO EN LA VEREDA BALCONES MUNICIPIO DE FILANDIA CON CAPACIDAD CALCULADA HASTA POR DIEZ (10) CONTRIBUYENTES PERMANENTES Y SE ADOPTAN OTRAS DISPOSICIONES"

Tiempo de la descarga	18 horas/día
Tipo de flujo de la descarga	Intermitente
Ubicación general del predio	
Fuente: Geoportal del IGAC, 2023	
OBSERVACIONES: N/A	

Que, por reunir los requisitos legales, especialmente a lo estipulado en el artículo 2.2.3.3.5.2 (artículo 42 del Decreto 3930 de 2010), modificado por el Decreto 50 de 2018, mediante acto administrativo con radicado **No. SRCA-AITV-416-07-2023** del día siete (7) de julio de 2023, se profirió Auto de inicio permiso de vertimientos, notificado al correo electrónico farp76@hotmail.com el día 19 de julio de 2023 a la señora **MIRYAM HELENA RUA CARTAGENA** en calidad de PROPIETARIA según radicado No. 10446

Que el Ingeniero Civil **JUAN SEBASTIAN MARTINEZ CORTES** contratista de la Subdirección de Control y seguimiento Ambiental de la C.R.Q. realizó acta de visita técnica No.65786 el día 18 de julio de 2023 al predio **1) LA MARIELA** ubicado en la Vereda **BALCONES** del Municipio de **FILANDIA (Q)**, describe lo siguiente:

"DESCRIPCIÓN DE LOS ASPECTOS ENCONTRADOS EN LA VISITA

Se realiza visita técnica al predio referenciado. El predio colinda con predios de producción agrícola, la vía de acceso y 2 guaduales. En el predio se observa un campamento artesanal provisional para obreros, zonas verdes y cultivos de plátano y café. Se proyecta la construcción de una vivienda campestre, la cual aún no se ha iniciado con su ejecución. Tampoco se ha iniciado con la construcción de los diferentes módulos de tratamiento séptico. Se está avanzando con la construcción de la disposición final, correspondiente a





RESOLUCIÓN No. 2630

ARMENIA QUINDIO, 09 DE OCTUBRE DE 2023

"POR MEDIO DEL CUAL SE OTORGA UN PERMISO DE VERTIMIENTO DE AGUAS RESIDUALES DOMÉSTICAS PARA UNA VIVIENDA QUE SE PRETENDE CONSTRUIR EN EL PREDIO LA MARIELA UBICADO EN LA VEREDA BALCONES MUNICIPIO DE FILANDIA CON CAPACIDAD CALCULADA HASTA POR DIEZ (10) CONTRIBUYENTES PERMANENTES Y SE ADOPTAN OTRAS DISPOSICIONES"

un (1) Pozo de Absorción ubicado en 4.6210440°, -75.6957890°. Se visualiza un posible nacimiento aproximadamente a 120 metros de la disposición final.

RECOMENDACIONES Y/O OBSERVACIONES

Informar a la CRQ cuando el STARD se encuentre construido en su totalidad y entre en funcionamiento."

Anexa registro fotográfico

Que el día 19 de julio de 2023, el Ingeniero Civil **JUAN SEBASTIAN MARTINEZ CORTES** contratista de la Subdirección de Regulación y Control Ambiental de la C.R.Q., evaluó técnica y ambientalmente la documentación allegada por el usuario y emitió concepto técnico para trámite de permiso de vertimientos, en el cual manifestó lo siguiente:

"CONCEPTO TÉCNICO PARA TRÁMITE DE PERMISO DE VERTIMIENTO CTPV-254-2023

FECHA:	19 de julio de 2023
SOLICITANTE:	MIRYAM HELENA RUA CARTAGENA
EXPEDIENTE N°:	05436-23

1. OBJETO

Evaluar la propuesta técnica presentada por el solicitante, teniendo en cuenta los parámetros mínimos de diseño del sistema de tratamiento y disposición final de aguas residuales domésticas según las recomendaciones técnicas generales y las establecidas por el Reglamento Técnico para el Sector de Agua potable y Saneamiento Básico RAS, adoptado mediante Resolución 0330 de 2017.

2. ANTECEDENTES

1. Acta de reunión de procedimiento técnico para los trámites de permisos de vertimiento del 06 de abril de 2022.
2. Radicado E05436-23 del 11 de mayo de 2023, por medio del cual se presenta la solicitud de trámite de permiso de vertimiento.






RESOLUCION No. 2630

ARMENIA QUINDIO, 09 DE OCTUBRE DE 2023
"POR MEDIO DEL CUAL SE OTORGA UN PERMISO DE VERTIMIENTO DE AGUAS RESIDUALES DOMÉSTICAS PARA UNA VIVIENDA QUE SE PRETENDE CONSTRUIR EN EL PREDIO LA MARIELA UBICADO EN LA VEREDA BALCONES MUNICIPIO DE FILANDIA CON CAPACIDAD CALCULADA HASTA POR DIEZ (10) CONTRIBUYENTES PERMANENTES Y SE ADOPTAN OTRAS DISPOSICIONES"

3. Auto de iniciación de trámite de permiso de vertimiento SRCA-AITV-416-07-2023 del 07 de julio de 2023.
4. Visita técnica de verificación de estado y funcionamiento del STARD con acta No. 65786 del 18 de julio de 2023.

3. ASPECTOS TÉCNICOS Y AMBIENTALES GENERALES

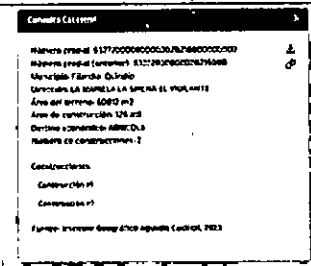
INFORMACIÓN GENERAL DEL VERTIMIENTO	
Nombre del predio o proyecto	LA MARIELA
Localización del predio o proyecto	Vereda BALCONES, municipio de FILANDIA, QUINDÍO
Código catastral	632720000000000020216000000000
Matricula Inmobiliaria	284-2547
Área del predio según certificado de tradición	96,000.00 m ²
Área del predio según SIG Quindío	60,019.31 m ²
Área del predio según Geoportal - IGAC	60,012.00 m ²
Fuente de abastecimiento de agua	COMITÉ DE CAFETEROS DEL QUINDÍO
Cuenca hidrográfica a la que pertenece	Río La Vieja
Tipo de vertimiento (Doméstico / No Doméstico)	Doméstico
Tipo de actividad que genera el vertimiento. (vivienda, industrial, Comercial o de Servicios)	Residencial
Ubicación de la infraestructura generadora del vertimiento (coordenadas geográficas).	Latitud: 04° 37' 15.823" N Longitud: 75° 41' 43.958" W
Ubicación del vertimiento proyectado (coordenadas geográficas).	Latitud: 04° 37' 15.758" N Longitud: 75° 41' 44.840" W
Nombre del sistema receptor del vertimiento	Suelo
Área de Infiltración del vertimiento	30.16 m ²
Caudal de la descarga	0.0128 L/s
Frecuencia de la descarga	30 días/mes
Tiempo de la descarga	18 horas/día





RESOLUCION No. 2630

ARMENIA QUINDIO, 09 DE OCTUBRE DE 2023
"POR MEDIO DEL CUAL SE OTORGA UN PERMISO DE VERTIMIENTO DE AGUAS RESIDUALES DOMÉSTICAS PARA UNA VIVIENDA QUE SE PRETENDE CONSTRUIR EN EL PREDIO LA MARIELA UBICADO EN LA VEREDA BALCONES MUNICIPIO DE FILANDIA CON CAPACIDAD CALCULADA HASTA POR DIEZ (10) CONTRIBUYENTES PERMANENTES Y SE ADOPTAN OTRAS DISPOSICIONES"

<p>Tipo de flujo de la descarga</p> <p>Ubicación general del predio</p> <p>Fuente: Geoportal del IGAC, <u>2023</u></p>	<p>Intermitente</p> 
<p>OBSERVACIONES: N/A</p>	

4. REVISIÓN DE LOS ASPECTOS Y CONDICIONES TÉCNICAS PROPUESTAS

4.1. ACTIVIDAD QUE GENERA EL VERTIMIENTO

La actividad generadora del vertimiento es doméstica. Según la documentación técnica aportada, en el predio se proyecta la construcción de una (1) vivienda, la cual tendrá una capacidad para diez (10) personas. Por lo tanto, el vertimiento generado en el predio está asociado con las actividades de subsistencia doméstica realizadas dentro de la vivienda.

4.2. SISTEMA PROPUESTO PARA MANEJO DE AGUAS RESIDUALES

Para el manejo de las Aguas Residuales Domésticas (ARD) generadas en el predio contenido de la solicitud de permiso de vertimiento, se propone la construcción de un Sistema de Tratamiento de Aguas Residuales Domésticas (STARD) de tipo convencional, compuesto por: una (1) Trampa de Grasas, un (1) Tanque Séptico y un (1) Filtro Anaerobio de Flujo Ascendente. Para la disposición final de las aguas tratadas, se propone la construcción de un (1) Pozo de Absorción.





RESOLUCION No. 2630

ARMENIA QUINDIO, 09 DE OCTUBRE DE 2023
"POR MEDIO DEL CUAL SE OTORGA UN PERMISO DE VERTIMIENTO DE AGUAS RESIDUALES DOMÉSTICAS PARA UNA VIVIENDA QUE SE PRETENDE CONSTRUIR EN EL PREDIO LA MARIELA UBICADO EN LA VEREDA BALCONES MUNICIPIO DE FILANDIA CON CAPACIDAD CALCULADA HASTA POR DIEZ (10) CONTRIBUYENTES PERMANENTES Y SE ADOPTAN OTRAS DISPOSICIONES"

	Módulo	Material	Cantidad	Capacidad
Pre tratamiento	Trampa de Grasas	Concreto	1	408.00 litros
Tratamiento	Tanque Séptico	Prefabricado	1	2,000.00 litros
Pos tratamiento	Filtro Anaerobio de Flujo Ascendente	Prefabricado	1	2,000.00 litros
Disposición final	Pozo de Absorción	N/A	1	30.16 m ²

Tabla 1. Datos generales de los módulos del STARD

Módulo	Cantidad	Largo	Ancho	Altura útil	Diámetro
Trampa de Grasas	1	1.20	0.40	0.85	N/A
Tanque Séptico	1	N/A	N/A	N/A	N/A
Filtro Anaerobio de Flujo Ascendente	1	N/A	N/A	N/A	N/A
Pozo de Absorción	1	N/A	N/A	3.20	3.00

Tabla 2. Dimensiones de los módulos del STARD
Dimensiones en metros [m]

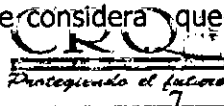
Tasa de infiltración [min/pulgada]	Tasa de absorción [m ² /hab]	Población de diseño [hab]	Área de infiltración requerida [m ²]
14.96	3.00	10	30.00

Tabla 3. Resultados del ensayo de infiltración realizado en el predio

El área de infiltración del Pozo de Absorción (Tabla 1) es mayor al área de infiltración requerida de acuerdo al ensayo de infiltración realizado en el predio (Tabla 3). Por lo anterior, se determina que la disposición final propuesta tiene la capacidad de absorción suficiente para recibir las Aguas Residuales Domésticas tratadas en el STARD propuesto.

4.3. REVISION DE LAS CARACTERISTICAS FISICOQUIMICAS DEL VERTIMIENTO DE CONFORMIDAD A LA NORMA DE VERTIMIENTOS VIGENTE

Las aguas residuales domésticas cuentan con unas características ya conocidas. Cuando se originan en una vivienda familiar, los caudales y por lo tanto las cargas contaminantes son similares entre sí, y en consecuencia, dado el bajo impacto de vertimientos de esta magnitud y características y asumiendo que para sistemas de tipo convencional (aquellos conformados por trampa de grasas, tanque séptico y filtro anaerobio) se obtiene la remoción de carga contaminante requerida (80% en DBO, SST y Grasas y Aceites), se considera que una caracterización presuntiva de estas





RESOLUCION No. 2630

ARMENIA QUINDIO, 09 DE OCTUBRE DE 2023 "POR MEDIO DEL CUAL SE OTORGA UN PERMISO DE VERTIMIENTO DE AGUAS RESIDUALES DOMÉSTICAS PARA UNA VIVIENDA QUE SE PRETENDE CONSTRUIR EN EL PREDIO LA MARIELA UBICADO EN LA VEREDA BALCONES MUNICIPIO DE FILANDIA CON CAPACIDAD CALCULADA HASTA POR DIEZ (10) CONTRIBUYENTES PERMANENTES Y SE ADOPTAN OTRAS DISPOSICIONES"

aguas residuales domésticas ofreció suficiente información del vertimiento de entrada y salida del STARD.

4.4. OTROS ASPECTOS TÉCNICOS

4.4.1. PLAN DE CIERRE Y ABANDONO (DECRETO 50 DE 2018)

El plan de cierre contempla las actividades de limpieza, manejo y disposición final de los residuos generados en la etapa de desmantelamiento, presenta dentro de su propuesta el uso final que se le dará al suelo garantizando el uso de acuerdo a las dinámicas propias de la zona, señalando medidas de restauración morfológica y restablecimiento de la cobertura vegetal.

4.4.2. EVALUACION AMBIENTAL DEL VERTIMIENTO

La actividad generadora del vertimiento es doméstica, y por lo tanto de acuerdo con los artículos 2.2.3.3.5.2 y 2.2.3.3.5.3 del Decreto 1076 de 2015 (artículos 42 y 43 del Decreto 3930 2010), modificado por el Decreto 50 del 2018, la presente solicitud de permiso de vertimientos no requiere dar cumplimiento a este requisito.

4.4.3 PLAN DE GESTION DEL DEL RIESGO PARA EL MANEJO DEL VERTIMIENTO

La actividad generadora del vertimiento es doméstica, y por lo tanto de acuerdo con los artículos 2.2.3.3.5.2 y 2.2.3.3.5.3 del Decreto 1076 de 2015 (artículos 42 y 43 del Decreto 3930 de 2010), modificado por el Decreto 50 del 2018 la presente solicitud de permiso de vertimientos no requiere dar cumplimiento a este requisito.

5. RESULTADOS DE LA VISITA TÉCNICA

De acuerdo con lo consignado en el acta de visita técnica No. 65786 del 18 de julio de 2023, realizada por el técnico de la Subdirección de Regulación y Control Ambiental de la Corporación Autónoma Regional del Quindío, se encontró lo siguiente:

- Se realiza visita técnica al predio referenciado. El predio colinda con predios de producción agrícola, la vía de acceso y 2 guaduales. En el predio se observa un campamento artesanal provisional para obreros, zonas verdes y cultivos de plátano y café. Se proyecta la construcción de una vivienda campestre, la cual aun no se ha iniciado con su ejecución. Tampoco se ha iniciado con la construcción de los diferentes módulos de tratamiento séptico. Se está avanzando con la

Integración al Sistema



RESOLUCIÓN No. 2630

ARMENIA QUINDIO, 09 DE OCTUBRE DE 2023
"POR MEDIO DEL CUAL SE OTORGA UN PERMISO DE VERTIMIENTO DE AGUAS RESIDUALES DOMÉSTICAS PARA UNA VIVIENDA QUE SE PRETENDE CONSTRUIR EN EL PREDIO LA MARIELA UBICADO EN LA VEREDA BALCONES MUNICIPIO DE FILANDIA CON CAPACIDAD CALCULADA HASTA POR DIEZ (10) CONTRIBUYENTES PERMANENTES Y SE ADOPTAN OTRAS DISPOSICIONES"

construcción de la disposición final, correspondiente a un (1) Pozo de Absorción ubicado en 4.6210440°, -75.6957890°. Se visualiza un posible nacimiento aproximadamente a 120 metros de la disposición final.

- Informar a la CRQ cuando el STARD se encuentre construido en su totalidad y entre en funcionamiento.

5.1. CONCLUSIONES DE LA VISITA TÉCNICA

En el predio contentivo de la solicitud de permiso de vertimiento se encuentra construido un campamento provisional para obreros, no se ha iniciado con la construcción de la vivienda y se está avanzando con la construcción de la disposición final del STARD.

6. CONCLUSIONES DE LA REVISIÓN DE LAS CONDICIONES TÉCNICAS

La documentación técnica presentada se encuentra debidamente diligenciada y completa, especificando de manera clara cada uno de los procesos y estudios realizados para cumplir con la normatividad vigente y requerimientos solicitados. En el predio contentivo de la solicitud de permiso de vertimiento se encuentra construido un campamento provisional para obreros, no se ha iniciado con la construcción de la vivienda y se está avanzando con la construcción de la disposición final del STARD.

7. ASPECTOS DE ORDENAMIENTO Y DETERMINANTES AMBIENTALES

7.1. CONCEPTO DE USO DE SUELO EXPEDIDO POR LA AUTORIDAD MUNICIPAL COMPETENTE

De acuerdo con el Concepto de Uso de Suelo No. 104 del 17 de abril de 2023, expedido por la Secretaría de Planeación del municipio de Filandía, Quindío, se informa que el predio denominado "LA MARIELA", identificado con matrícula inmobiliaria No. 284-2547 y ficha catastral No. 63272000000000002021600000000, presenta los siguientes usos de suelo:



RESOLUCION No. 2630

ARMENIA QUINDIO, 09 DE OCTUBRE DE 2023
"POR MEDIO DEL CUAL SE OTORGA UN PERMISO DE VERTIMIENTO DE AGUAS RESIDUALES DOMÉSTICAS PARA UNA VIVIENDA QUE SE PRETENDE CONSTRUIR EN EL PREDIO LA MARIELA UBICADO EN LA VEREDA BALCONES MUNICIPIO DE FILANDIA CON CAPACIDAD CALCULADA HASTA POR DIEZ (10) CONTRIBUYENTES PERMANENTES Y SE ADOPTAN OTRAS DISPOSICIONES"

Tipo de Uso	Uso
Uso	Agrícola, pecuario y forestal, donde deben desarrollarse labores de conservación de los recursos del suelo, flora y fauna.
Uso limitado	Agroindustrial.
Uso prohibido	Industrial, minero, urbanístico y todos aquellos que, a juicio de la Corporación Autónoma Regional del Quindío, atenten contra los recursos renovables y el medio ambiente.

Tabla 4. Usos del suelo en el predio contentivo de la solicitud de permiso de vertimiento

Fuente: Concepto de Uso de Suelo No. 104, Secretaría de Planeación de Filandia, Quindío

7.2 REVISIÓN DE DETERMINANTES AMBIENTALES

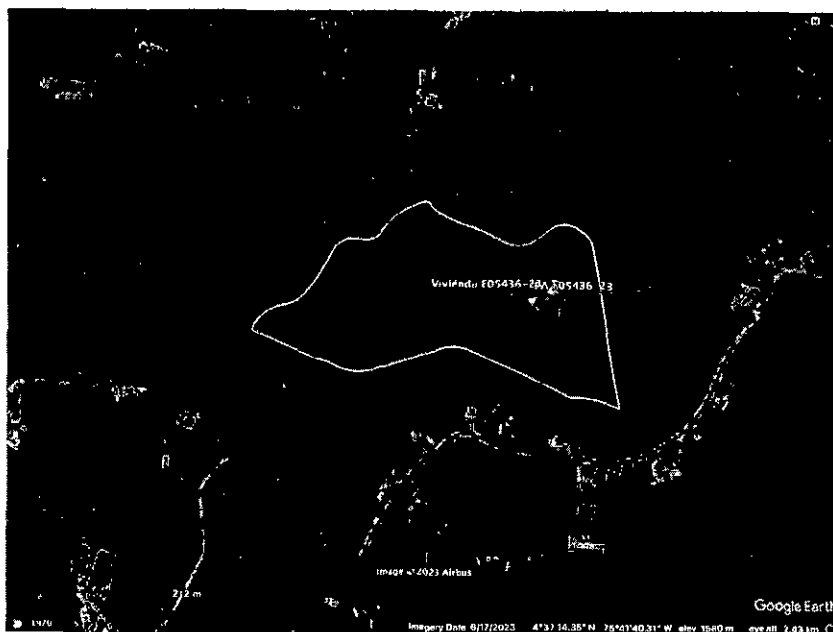


Imagen 1. Localización del vertimiento
Fuente: Google Earth Pro



RESOLUCION No. 2630

ARMENIA QUINDIO, 09 DE OCTUBRE DE 2023
"POR MEDIO DEL CUAL SE OTORGA UN PERMISO DE VERTIMIENTO DE AGUAS RESIDUALES DOMÉSTICAS PARA UNA VIVIENDA QUE SE PRETENDE CONSTRUIR EN EL PREDIO LA MARIELA UBICADO EN LA VEREDA BALCONÉS MUNICIPIO DE FILANDIA CON CAPACIDAD CALCULADA HASTA POR DIEZ (10) CONTRIBUYENTES PERMANENTES Y SE ADOPTAN OTRAS DISPOSICIONES"

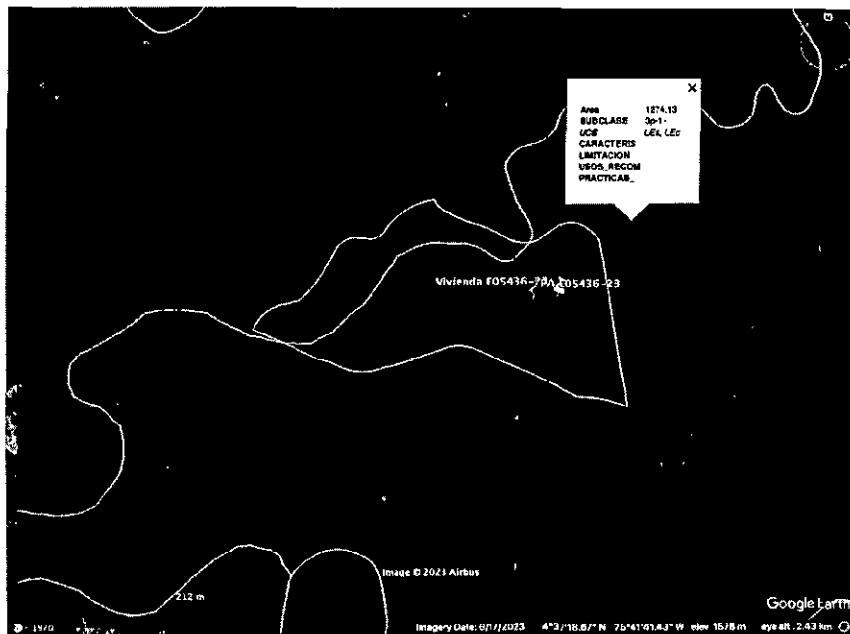


Imagen 2. Capacidad de uso de suelo en la ubicación del vertimiento
Fuente: Google Earth Pro

Según lo observado en Google Earth Pro, se evidencia que el punto de descarga se encuentra por fuera de polígonos de Suelos de Protección Rural y de Áreas y Ecosistemas Estratégicos. Además, se evidencia que dicho punto se encuentra ubicado sobre suelo con capacidad de uso agrológico 3p-1 (ver Imagen 2). No se observaron nacimientos ni drenajes superficiales en el área de influencia directa de la disposición final.

8. OBSERVACIONES Y RECOMENDACIONES

- Se debe informar a la Corporación Autónoma Regional del Quindío cuando el STARD propuesto se encuentre construido y entre en funcionamiento.
- El sistema de tratamiento debe corresponder al diseño propuesto y cumplir con las indicaciones técnicas correspondientes.
- La adecuada remoción de carga contaminante por parte de los sistemas sépticos es efectiva cuando, además de estar adecuadamente instalados, el número de



RESOLUCION No. 2630

ARMENIA QUINDIO, 09 DE OCTUBRE DE 2023

"POR MEDIO DEL CUAL SE OTORGA UN PERMISO DE VERTIMIENTO DE AGUAS RESIDUALES DOMÉSTICAS PARA UNA VIVIENDA QUE SE PRETENDE CONSTRUIR EN EL PREDIO LA MARIELA UBICADO EN LA VEREDA BALCONES MUNICIPIO DE FILANDIA CON CAPACIDAD CALCULADA HASTA POR DIEZ (10) CONTRIBUYENTES PERMANENTES Y SE ADOPTAN OTRAS DISPOSICIONES"

contribuyentes no supera la capacidad instalada, se separan adecuadamente las grasas y las aguas lluvias, las aguas residuales a tratar son de origen estrictamente doméstico y se realizan los mantenimientos preventivos como corresponde.

- Es indispensable tener presente que una ocupación superior a las personas establecidas, así sea temporal, puede implicar ineficiencias en el tratamiento del agua residual, lo cual se traduce en remociones de carga contaminante inferiores a las establecidas por la normativa ambiental vigente (límites máximos permisibles de la Resolución 0631 de 2015).
- Cumplir las disposiciones técnicas y legales relativas a la ubicación del sistema de tratamiento y disposición final de aguas residuales, de acuerdo a lo establecido por el Reglamento Técnico para el Sector de Agua Potable y Saneamiento Básico, RAS adoptado mediante Resolución 0330 de 2017, al Decreto 1076 de 2015 y demás normas vigentes aplicables. Localizar el STARD en terrenos con pendientes significativas puede conllevar a que se presenten eventos de remociones en masa, los cuales pueden generar problemas de funcionamiento, colapso del sistema y los respectivos riesgos ambientales.
 - Si se va a realizar algún tipo de modificación en calidad o cantidad del vertimiento y/o adición a los sistemas de tratamiento de aguas residuales propuestos en las memorias técnicas, como así mismo la construcción de más sistemas de tratamiento, se debe informar a la Corporación Autónoma regional del Quindío para realizar las adecuaciones y modificación técnicas y jurídicas al permiso de vertimientos otorgado.
- Se resalta que los suelos de protección según el artículo 2.2.2.1.2.11 del Decreto 1076 de 2015 "Está constituido por las zonas y áreas de terrenos localizados dentro de cualquiera de las clases de suelo de que trata la Ley 388 de 1997 y que tiene restringida la posibilidad de urbanizarse debido a la importancia estratégica para la designación o ampliación de áreas protegidas públicas o privadas, que permitan la preservación, restauración o uso sostenible de la biodiversidad, de importancia municipal, regional o nacional.", en este sentido el suelo de protección corresponde a determinante según lo dispuesto en Artículo 10 de la Ley 388 de 1997 y constituyen normas de superior jerarquía, por tanto, para el caso en particular del permiso de vertimientos el Decreto 1076 de 2015 Artículo 2.2.3.3.5.2. parágrafo 1 "En todo caso cuando no exista compatibilidad entre los usos del suelo y las determinantes ambientales establecidas por la autoridad ambiental competente para el Ordenamiento



RESOLUCION No. 2630

ARMENIA QUINDIO, 09 DE OCTUBRE DE 2023 "POR MEDIO DEL CUAL SE OTORGA UN PERMISO DE VERTIMIENTO DE AGUAS RESIDUALES DOMÉSTICAS PARA UNA VIVIENDA QUE SE PRETENDE CONSTRUIR EN EL PREDIO LA MARIELA UBICADO EN LA VEREDA BALCONES MUNICIPIO DE FILANDIA CON CAPACIDAD CALCULADA HASTA POR DIEZ (10) CONTRIBUYENTES PERMANENTES Y SE ADOPTAN OTRAS DISPOSICIONES"

Territorial, estas últimas de acuerdo con el artículo 10 de la Ley 388 de 1997 o la norma que lo modifique, adicione o sustituya, prevalecerán sobre los primeros.

- Incluir en el acto administrativo, la información de la fuente de abastecimiento del agua y de las áreas (m² ó ha) ocupadas por el sistema de disposición final.
- En cualquier caso, el vertimiento de las aguas residuales no se debe realizar sin el tratamiento de las mismas antes de la disposición final.

9. CONCLUSIÓN

Como resultado de la evaluación técnica de la documentación contenida en el expediente No. 05436-23 para el predio LA MARIELA, ubicado en la vereda BALCONES del municipio de FILANDIA, QUINDÍO, identificado con matrícula inmobiliaria No. 284-2547 y ficha catastral No. 632720000000000020216000000000, se determina que:

- **El Sistema de Tratamiento de Aguas Residuales Domésticas, propuesto como solución individual de saneamiento, es acorde a los lineamientos técnicos establecidos en la Resolución No. 0330 de 2017** que adopta el Reglamento Técnico para el Sector de Agua potable y Saneamiento Básico RAS. Lo anterior teniendo como base la capacidad de las unidades del STARD propuesto en el predio, para lo cual la contribución de aguas residuales debe ser generada hasta por diez (10) contribuyentes permanentes.
- El predio se ubica por fuera de áreas forestales protectoras de las que habla el artículo 2.2.1.1.18.2 del Decreto 1076 de 2015.
- **ÁREA DE DISPOSICIÓN DEL VERTIMIENTO:** para la disposición final de las aguas generadas en el predio se determinó un área necesaria de 7.07 m², la misma fue designada en las coordenadas geográficas Latitud: 04° 37' 15.758" N, Longitud: 75° 41' 44.840" W. La anterior corresponde a una ubicación del predio con una altitud de 1570 m.s.n.m.
- **La documentación presentada también debe pasar a un análisis jurídico integral, análisis de determinantes ambientales, análisis de compatibilidad de uso del suelo según lo establecido en los instrumentos de planificación y ordenamiento territorial y los demás que el profesional asignado determine.**



RESOLUCION No. 2630

ARMENIA QUINDIO, 09 DE OCTUBRE DE 2023

"POR MEDIO DEL CUAL SE OTORGA UN PERMISO DE VERTIMIENTO DE AGUAS RESIDUALES DOMÉSTICAS PARA UNA VIVIENDA QUE SE PRETENDE CONSTRUIR EN EL PREDIO LA MARIELA UBICADO EN LA VEREDA BALCONES MUNICIPIO DE FILANDIA CON CAPACIDAD CALCULADA HASTA POR DIEZ (10) CONTRIBUYENTES PERMANENTES Y SE ADOPTAN OTRAS DISPOSICIONES"

Es necesario aclarar que si se va a realizar algún tipo de modificación en calidad o cantidad del vertimiento, y/o adición a los sistemas de tratamiento de aguas residuales propuestos en las memorias técnicas, como así mismo la construcción de más sistemas de tratamiento, se debe informar a la Corporación Autónoma regional del Quindío para realizar las adecuaciones y modificaciones técnicas y jurídicas al permiso de vertimientos otorgado.

Que en este sentido, el propietario ha solicitado la legalización del sistema de manejo de aguas residuales, por medio del permiso de vertimiento, donde ha manifestado que en el predio objeto de la solicitud, se pretende construir una vivienda campestre, la cual según el componente técnico se puede evidenciar que es una obra que se encuentra sin construir, que según la propuesta presentada para la legalización de tal sistema de tratamiento de aguas residuales domésticas, este es el indicado para evitar posibles afectaciones a los recursos suelo y agua, provenientes de vertimientos. **También comprende esta Subdirección que el otorgamiento del permiso de vertimientos permitirá a los copropietarios que de encontrarse factible por la autoridad competente, el dueño lo disfrute, pero mitigando los impactos ambientales que podrían generarse, teniendo con esto que se daría uso, goce y explotación al predio, esto en completa armonía con los recursos naturales, y para este fin se considera esta subdirección indispensable, que de la vivienda construida, se implemente el respectivo sistema de tratamiento de aguas residuales domésticas y la debida disposición final, pues con esto se garantizaría el disfrute pleno del bien privado, en condiciones óptimas y la conservación del ambiente, previniendo y/o mitigando los impactos ambientales que se puedan presentar por el ejercicio, uso y goce del derecho, entendiendo esto como la ecologización de las libertades que se tienen como copropietario.**

Que es importante precisar que el análisis del otorgamiento o negación del permiso de vertimientos, se hace desde la valoración de los derechos fundamentales, incluido en estos la no afectación al derecho fundamental al ambiente sano el cual se encuentra consagrado en el artículo 79 de la Constitución Política de Colombia de 1991, el cual, en su tenor literal, dispone lo siguiente:

"Todas las personas tienen derecho a gozar de un ambiente sano. La ley garantizará la participación de la comunidad en las decisiones que puedan afectarlo.





RESOLUCION No. 2630

ARMENIA QUINDIO, 09 DE OCTUBRE DE 2023 "POR MEDIO DEL CUAL SE OTORGA UN PERMISO DE VERTIMIENTO DE AGUAS RESIDUALES DOMÉSTICAS PARA UNA VIVIENDA QUE SE PRETENDE CONSTRUIR EN EL PREDIO LA MARIELA UBICADO EN LA VEREDA BALCONES MUNICIPIO DE FILANDIA CON CAPACIDAD CALCULADA HASTA POR DIEZ (10) CONTRIBUYENTES PERMANENTES Y SE ADOPTAN OTRAS DISPOSICIONES"

Es deber del Estado proteger la diversidad e integridad del ambiente, conservar las áreas de especial importancia ecológica y fomentar la educación para el logro de esos fines".

Que en este sentido cabe mencionar que es de vital importancia determinar si el vertimiento que se pretende legalizar, ya se está generando, si existe o no un sistema construido, o si simplemente es con el ánimo de llevarse a cabo a través del tiempo, presupuestos estos que son indispensables para esta subdirección al momento de tomar una decisión de fondo que resuelva la solicitud, toda vez que el fin primordial es la protección del ambiente y en tal sentido es que se hace indispensable determinar si el sistema propuesto es el indicado para mitigar los impactos que se podrían generar producto de los vertimientos generados por el desarrollo del proyecto y en caso de que se encuentre construido o que se esté desarrollando el proyecto que logre mitigar los impactos por este generados en cuanto a vertimientos se refiere, en cuanto la protección del ambiente, a su tratamiento como derecho fundamental y su prevalencia. Ha reiterado la corte constitucional en su sentencia T-536 de 1992:

"El ambiente sano y ecológicamente equilibrado es un derecho Constitucional fundamental, pues su violación atenta directamente contra la perpetuación de la especie humana y, en consecuencia, con el derecho más fundamental del hombre: la vida. El derecho a la salud y a la vida son derechos fundamentales porque son esenciales al hombre, la salud se encuentra ligada al medio ambiente que le rodea y que dependiendo de las condiciones que éste le ofrezca, le permitirá desarrollarse económica y socialmente a los pueblos, garantizándoles su supervivencia. Existen unos límites tolerables de contaminación que al ser traspasado constituyen un perjuicio para el medio ambiente y la vida, que no pueden ser justificables y por lo tanto exigen imponer unos correctivos."

Esta Subdirección puede evidenciar conforme al certificado de tradición identificado con matrícula inmobiliaria No. **284-2547** que el predio denominado: **1) LA MARIELA** ubicado en la Vereda **BALCONES** del Municipio de **FILANDIA (Q)** tiene un área de nueve (9) hectáreas 6.000 M2, tal y como lo indica el Concepto de Uso de Suelos No.104 con fecha del 17 de abril de 2023, el cual fue expedido por la Secretaria de Planeación Municipal de FILANDIA Quindío (Q), el predio se encuentra ubicado en suelo rural lo que evidentemente No es violatorio de los tamaños mínimos permitidos contemplados por la UAF, dadas por el INCORA en la ley 160 de 1994, incorporada como determinante ambiental en la Resolución 720 de 2010, emanada de la Dirección General de la C.R.Q. y que mediante la Resolución No. 041 de 1996 se determinó que para el municipio de Filandia es de 5 a 10 hectáreas.



RESOLUCION No. 2630

ARMENIA QUINDIO, 09 DE OCTUBRE DE 2023
"POR MEDIO DEL CUAL SE OTORGA UN PERMISO DE VERTIMIENTO DE AGUAS RESIDUALES DOMÉSTICAS PARA UNA VIVIENDA QUE SE PRETENDE CONSTRUIR EN EL PREDIO LA MARIELA UBICADO EN LA VEREDA BALCONES MUNICIPIO DE FILANDIA CON CAPACIDAD CALCULADA HASTA POR DIEZ (10) CONTRIBUYENTES PERMANENTES Y SE ADOPTAN OTRAS DISPOSICIONES"

Este permiso de vertimiento se torna solo hacia la legalización del sistema de vertimiento de aguas residuales para evitar la afectación al suelo de las aguas que se vierten, más no para determinar otros asuntos (como servicios, construcciones entre otros) que son competencia de quien maneja el plan de ordenamiento territorial, en consecuencia, la autoridad competente deberá brindar los parámetros y medidas para delimitar los espacios los cuales estarían restringidos para ejecutarse cualquier actividad urbanística.

Que con todo lo anterior tenemos que en el predio se pretende construir una vivienda campestre, contará con un sistema de tratamiento de aguas residuales domésticas, de acuerdo a las memorias y diseños presentados en la solicitud de trámite de permiso de vertimientos, que se implementaría para mitigar los posibles impactos que genere la actividad doméstica en la vivienda, la competencia de esta subdirección está dada únicamente para determinar la viabilidad del sistema de tratamiento de aguas residuales que se puedan generar; pero no para autorizar o negar construcciones, pues eso corresponde a otras autoridades, y es en este sentido es que esta Subdirección amparada en lo manifestado por la corte constitucional, podrá definir sobre el otorgamiento o negación del permiso de vertimientos; con todo lo anterior la Subdirección de Regulación y Control Ambiental de la CRQ, decidirá de fondo a la solicitud, lo cual se dispondrá en la parte RESOLUTIVA del presente acto administrativo.

ESTE PERMISO SE OTORGA ÚNICA Y EXCLUSIVAMENTE PARA USO DOMÉSTICO Y NO COMERCIAL NI HOTELERO.

Que en virtud de lo anterior, se realiza la presente RESOLUCION DE PERMISO DE VERTIMIENTOS, por medio de la cual se toma una decisión de fondo a una solicitud, tal como lo establece el numeral 6 del artículo 2.2.3.3.5.5 de la sección 5 del Decreto 1076 de 2015 (decreto 3930 de 2010).

CONSIDERACIONES JURÍDICAS

Que el artículo 79 de la Carta Política indica que: *"Todas las personas tienen derecho a gozar de un ambiente sano. La Ley garantizará la participación de la comunidad en las decisiones que puedan afectarlo".*

Es deber del Estado proteger la diversidad e integridad del ambiente, conservar las áreas de especial importancia ecológica y fomentar la educación para el logro de estos fines."





RESOLUCION No. 2630

ARMENIA QUINDIO, 09 DE OCTUBRE DE 2023 **"POR MEDIO DEL CUAL SE OTORGA UN PERMISO DE VERTIMIENTO DE AGUAS RESIDUALES DOMÉSTICAS PARA UNA VIVIENDA QUE SE PRETENDE CONSTRUIR EN EL PREDIO LA MARIELA UBICADO EN LA VEREDA BALCONES MUNICIPIO DE FILANDIA CON CAPACIDAD CALCULADA HASTA POR DIEZ (10) CONTRIBUYENTES PERMANENTES Y SE ADOPTAN OTRAS DISPOSICIONES"**

Que el artículo 80 ibídem, establece que: "El Estado planificará el manejo y aprovechamiento de los recursos naturales, para garantizar su desarrollo sostenible, su Conservación, restauración o sustitución..."

Que el artículo 132 ibídem, establece en lo relativo al uso, conservación y preservación de las aguas que: "*Sin permiso, no se podrán alterar los cauces, ni el régimen y la calidad de las aguas, ni intervenir su uso legítimo.*"

Que el artículo 2.2.3.2.20.5 de la sección 20 del Decreto 1076 de 2015, modificado por el Decreto 50 de 2018 (Decreto 1541 de 1978, en el artículo 211), establece: "*Se prohíbe verter, sin tratamiento, residuos sólidos, líquidos o gaseoso, que puedan contaminar o eutroficar las aguas, causar daño o poner en peligro la salud humana o el normal desarrollo de la flora o fauna, o impedir u obstaculizar su empleo para otros usos.*"

El grado de tratamiento para cada tipo de vertimiento dependerá de la destinación e los tramos o cuerpo de aguas, de los efectos para la salud y de las implicaciones ecológicas y económicas."

El artículo 2.2.3.3.5.7 de la sección 5 del decreto 1076 de 2015, (Decreto 3930 de 2010, en su Artículo 47) en su tenor literal dispone:

*"La autoridad ambiental competente, con fundamento en la clasificación de aguas, en la evaluación de la información aportada por el solicitante, en los hechos y circunstancias deducidos de las visitas técnicas practicadas y en el informe técnico, otorgará o negará el permiso de vertimiento mediante resolución.
El permiso de vertimiento se otorgará por un término no mayor a diez (10) años."*

Que el artículo 2.2.3.3.5.1 de la sección en mención de la citada norma establece: "**Toda persona natural o jurídica cuya actividad o servicio genere vertimientos a las aguas superficiales, marinas, o al suelo, deberá solicitar y tramitar ante la autoridad ambiental competente, el respectivo permiso de vertimientos.**" (Artículo 42 Decreto 3930 de 2010).

Que el Artículo 2.2.3.3.5.2, ibídem, modificado por el Decreto 50 de 2018, señala los requisitos que se deben allegar para obtener un permiso de vertimientos ante la autoridad ambiental, así como los artículos 2.2.3.3.5.3, modificado por el Decreto 50 de 2018 y 2.2.3.3.5.4, aclaran e indican los requisitos dependiendo del tipo de actividad.



RESOLUCION No. 2630

ARMENIA QUINDIO, 09 DE OCTUBRE DE 2023 "POR MEDIO DEL CUAL SE OTORGA UN PERMISO DE VERTIMIENTO DE AGUAS RESIDUALES DOMÉSTICAS PARA UNA VIVIENDA QUE SE PRETENDE CONSTRUIR EN EL PREDIO LA MARIELA UBICADO EN LA VEREDA BALCONES MUNICIPIO DE FILANDIA CON CAPACIDAD CALCULADA HASTA POR DIEZ (10) CONTRIBUYENTES PERMANENTES Y SE ADOPTAN OTRAS DISPOSICIONES"

En el Artículo 2.2.3.3.5.5 de la citada norma, indica cual es el procedimiento que se debe seguir para la obtención del permiso de vertimientos.

Que la protección al medio ambiente corresponde a uno de los más importantes cometidos estatales, es deber del Estado garantizar a las generaciones futuras la conservación del ambiente y la preservación de los recursos naturales.

En virtud de lo anterior, se realiza la presente **RESOLUCION DE PERMISO DE VERTIMIENTOS**, por medio de la cual se toma una decisión de fondo a una solicitud, tal como lo establece el numeral 6 del artículo 2.2.3.3.5.5 de la sección 5 del Decreto 1076 de 2015 (decreto 3930 de 2010). En su tenor literal:

"la autoridad ambiental competente decidirá mediante resolución si otorga o niega el permiso de vertimiento, en un término no mayor a veinte (20) días hábiles, contados a partir de la expedición del auto de trámite."

La Corporación Autónoma Regional del Quindío – CRQ, en virtud del artículo 9 de la Ley 1437 de 2011, la cual establece las prohibiciones de las autoridades, indicando en el numeral 4: "Exigir constancias, certificaciones o documentos que reposen en la respectiva Entidad". De igual manera, el artículo noveno del Decreto 019 de 2012 "Ley Antitrámites", trata sobre la prohibición de exigir documentos que reposan en la entidad señalando: "Cuando se esté adelantando un trámite ante la administración, se prohíbe exigir actos administrativos, constancias, certificaciones o documentos que ya reposen en la entidad ante la cual se está tramitando la respectiva actuación (...)"; y de los principios de eficacia y economía que rigen las actuaciones administrativas, el primero propende porque las autoridades busquen que los procedimientos logren su finalidad, y para el efecto, deberán remover de oficio los obstáculos puramente formales, entre otros y el segundo tiene por finalidad que las autoridades procedan con austeridad y eficacia, optimizando el uso del tiempo y de los demás recursos, procurando el más alto nivel de calidad en las actuaciones y la protección de los derechos de las personas. . Lo anterior en concordancia con el Decreto 2106 de 2019, "Por el cual se dictan normas para simplificar, suprimir y reformar tramites, procesos y procedimientos innecesarios existentes en la administración pública".

Que en virtud de lo anterior y hechas las anteriores consideraciones de orden jurídico, acogiendo lo establecido en el Concepto Técnico y Ambiental del día 19 de julio de 2023, el ingeniero civil da viabilidad técnica a la documentación que reposa en el expediente **5436 de 2023** la cual soporta la estructura, modelo y diseños del sistema de tratamiento de aguas residuales; analizados los títulos que representan la propiedad y las situaciones

Protegiendo el patrimonio
ambiental y más cerca
del ciudadano



RESOLUCION No. 2630

ARMENIA QUINDIO, 09 DE OCTUBRE DE 2023
"POR MEDIO DEL CUAL SE OTORGA UN PERMISO DE VERTIMIENTO DE AGUAS RESIDUALES DOMÉSTICAS PARA UNA VIVIENDA QUE SE PRETENDE CONSTRUIR EN EL PREDIO LA MARIELA UBICADO EN LA VEREDA BALCONES MUNICIPIO DE FILANDIA CON CAPACIDAD CALCULADA HASTA POR DIEZ (10) CONTRIBUYENTES PERMANENTES Y SE ADOPTAN OTRAS DISPOSICIONES"

jurídicas de acuerdo a la ubicación del predio, procede la Subdirección de Regulación y Control Ambiental a decidir.

Que la presente Resolución resuelve sobre la aprobación única y exclusivamente del permiso de vertimientos de aguas residuales domesticas que pueden llegar a generarse por la vivienda campestre que se encuentra sin construir, en procura por que el sistema que se pretende construir, esté bajo los parámetros ambientales y no se genere una contaminación o riesgo ambiental, dando así un buen manejo a las aguas residuales generadas por la vivienda campestre que se pretende construir en el predio y su posterior habitación; dejando claridad que conforme a los actos destinados a la Construcción, edificación, parcelación o cualquier acto de urbanización son competencia de otras autoridades, lo que hace que los tipos de tramites sean diferentes. Por tanto esta Subdirección entra a definir el trámite administrativo relativo al permiso de vertimientos para el predio **1) LA MARIELA** ubicado en la Vereda **BALCONES** del Municipio de **FILANDIA (Q)**, identificado con matrícula inmobiliaria **No. 284-2547**, según los documentos que soportan la propiedad, los cuales reposan en el expediente contentivo de la solicitud, para lo cual se dispondrá en la parte resolutive del presente acto administrativo. **ASÍ MISMO SE HACE CLARIDAD QUE EL PRESENTE PERMISO NO ESTÁ AUTORIZANDO PARCELACIÓN O URBANIZACIÓN EN EL PREDIO, ESTE PERMISO SE OTORGA ÚNICA Y EXCLUSIVAMENTE PARA USO DOMESTICO Y NO COMERCIAL NI HOTELERO.**

Que de conformidad con el procedimiento para la obtención del permiso de vertimientos determinado en el numeral 5 del artículo 2.2.3.3.5.5 de la sección 5 del Decreto 1076 de 2015 (artículo 45 del decreto 3930 de 2010), modificado por el Decreto 50 de 2018, se profirió Auto de Tramite con radicado No. **SRCA-ATV-366-10-2023** que declara reunida toda la información para decidir.

Que la Resolución 2169 del 12 de diciembre de 2018, modificada por la Resolución 066 del 16 de enero de 2017, y a su vez modificada por la Resolución 081 del 18 de enero de 2017, emanadas de la Dirección General de la Corporación Autónoma Regional del Quindío y, asignó a la Subdirección de Regulación y Control Ambiental de la Corporación Autónoma Regional del Quindío, la función de otorgar permisos, concesiones, autorizaciones y licencias ambientales requeridas por la ley para el uso, aprovechamiento o movilización de los recursos naturales o para el desarrollo de actividades que afecten o puedan afectar el medio ambiente; por lo tanto es competente para expedir el presente acto administrativo.





RESOLUCION No. 2630

ARMENIA QUINDIO, 09 DE OCTUBRE DE 2023

"POR MEDIO DEL CUAL SE OTORGA UN PERMISO DE VERTIMIENTO DE AGUAS RESIDUALES DOMÉSTICAS PARA UNA VIVIENDA QUE SE PRETENDE CONSTRUIR EN EL PREDIO LA MARIELA UBICADO EN LA VEREDA BALCONES MUNICIPIO DE FILANDIA CON CAPACIDAD CALCULADA HASTA POR DIEZ (10) CONTRIBUYENTES PERMANENTES Y SE ADOPTAN OTRAS DISPOSICIONES"

Que con base en la revisión de avances y el conocimiento del aumento progresivo de ingreso de solicitudes de permisos, licencias, concesiones y demás trámites ambientales, el Director General expidió la Resolución 044 del 11 de enero de 2017 *"Por medio de la cual se declara la congestión administrativa y se inicia un proceso de descongestión, normalización y atención oportuna de tramites ambientales y procedimientos administrativos en las dependencias de la Corporación Autónoma Regional del Quindío y se dictan otras disposiciones"*. Esta Resolución ha sido prorrogada mediante la Resolución 3524 del 29 de diciembre de 2017 y a su vez modificada por la resolución 824 de 2018, en consideración a la permanencia de las solicitudes sin resolver de fondo, a pesar de los avances logrados hasta la fecha.

Que en el marco del proceso de descongestión que adelanta la Corporación Autónoma Regional del Quindío, se encuentra para el respectivo impulso procesal, el expediente el **5436-2023** que corresponde al predio **1) LA MARIELA** ubicado en la Vereda **BALCONES** del Municipio de **FILANDIA (Q)**, encontrándose pendiente de resolverse la solicitud de trámite de permiso de vertimiento.

Que con fundamento en lo anterior se desarrolla el proceso de descongestión en procura de normalizar trámites y de atención oportuna según la creación de los grupos internos y la asignación de personal contratista.

Que por tanto, el Subdirector de Regulación y Control Ambiental de la Corporación Autónoma Regional del Quindío C.R.Q., en uso de sus atribuciones y en mérito de lo expuesto,

RESUELVE

ARTÍCULO PRIMERO: OTORGAR PERMISO DE VERTIMIENTO DE AGUAS RESIDUALES DOMÉSTICAS, PARA UNA VIVIENDA CAMPESTRE QUE SE PRETENDE CONSTRUIR EN EL PREDIO LA MARIELA VEREDA BALCONES MUNICIPIO DE FILANDIA sin perjuicio de las funciones y atribuciones que le corresponde ejercer al Ente Territorial de conformidad con la Ley 388 de 1997 y POT (el esquema, Plan Básico, plan de Ordenamiento Territorial) del municipio de FILANDIA (Q), y demás normas que lo ajusten, con el fin de evitar afectaciones al recurso suelo y aguas subterráneas, a la señora MIRYAM HELENA RUA CARTAGENA, identificada con cédula de ciudadanía número 29.464.417 quien ostenta la calidad de propietaria, presenta solicitud tendiente a obtener permiso de vertimientos de aguas residuales domésticas para el predio denominado **1) LA MARIELA ubicado en la Vereda **BALCONES** del Municipio de **FILANDIA (Q)**, identificado con**



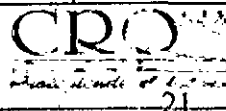
RESOLUCION No. 2630

ARMENIA QUINDIO, 09 DE OCTUBRE DE 2023
"POR MEDIO DEL CUAL SE OTORGA UN PERMISO DE VERTIMIENTO DE AGUAS RESIDUALES DOMÉSTICAS PARA UNA VIVIENDA QUE SE PRETENDE CONSTRUIR EN EL PREDIO LA MARIELA UBICADO EN LA VEREDA BALCONES MUNICIPIO DE FILANDIA CON CAPACIDAD CALCULADA HASTA POR DIEZ (10) CONTRIBUYENTES PERMANENTES Y SE ADOPTAN OTRAS DISPOSICIONES"

matrícula inmobiliaria **No. 284-2547**, Acorde con la información que presenta el siguiente cuadro:

ASPECTOS TÉCNICOS Y AMBIENTALES GENERALES

INFORMACIÓN GENERAL DEL VERTIMIENTO	
Nombre del predio o proyecto	LA MARIELA
Localización del predio o proyecto	Vereda BALCONES, municipio de FILANDIA, QUINDÍO
Código catastral	632720000000000020216000000000
Matricula Inmobiliaria	284-2547
Área del predio según certificado de tradición	96,000.00 m ²
Área del predio según SIG Quindío	60,019.31 m ²
Área del predio según Geoportal - IGAC	60,012.00 m ²
Fuente de abastecimiento de agua	COMITÉ DE CAFETEROS DEL QUINDÍO
Cuenca hidrográfica a la que pertenece	Río La Vieja
Tipo de vertimiento (Doméstico / No Doméstico)	Doméstico
Tipo de actividad que genera el vertimiento. (vivienda, industrial, Comercial o de Servicios)	Residencial
Ubicación de la infraestructura generadora del vertimiento (coordenadas geográficas).	Latitud: 04° 37' 15.823" N Longitud: 75° 41' 43.958" W
Ubicación del vertimiento proyectado (coordenadas geográficas).	Latitud: 04° 37' 15.758" N Longitud: 75° 41' 44.840" W
Nombre del sistema receptor del vertimiento	Suelo
Área de Infiltración del vertimiento	30.16 m ²
Caudal de la descarga	0.0128 L/s
Frecuencia de la descarga	30 días/mes
Tiempo de la descarga	18 horas/día
Tipo de flujo de la descarga	Intermitente





RESOLUCION No. 2630

ARMENIA QUINDIO, 09 DE OCTUBRE DE 2023

"POR MEDIO DEL CUAL SE OTORGA UN PERMISO DE VERTIMIENTO DE AGUAS RESIDUALES DOMÉSTICAS PARA UNA VIVIENDA QUE SE PRETENDE CONSTRUIR EN EL PREDIO LA MARIELA UBICADO EN LA VEREDA BALCONES MUNICIPIO DE FILANDIA CON CAPACIDAD CALCULADA HASTA POR DIEZ (10) CONTRIBUYENTES PERMANENTES Y SE ADOPTAN OTRAS DISPOSICIONES"

Ubicación general del predio

Fuente: Geoportal del IGAC, 2023

Datos Catastrales	
Identificación:	1170000500000020000000000
Número predio catastro:	027780000000010000
Municipio:	Filandia, Quindío
DESCRIPCION:	LA MARIELA LA SIBA EN EL VIALANTE
Área del terreno:	6000 m2
Área de construcción:	126 m2
Dirección predio:	ARRIBA
Número de construcciones:	1
Construcción:	
Construcción:	
Construcción:	
Fuente:	Plataforma Geoportal Agosto Colombia 2013

OBSERVACIONES: N/A

PARÁGRAFO 1: La Corporación Autónoma Regional del Quindío, **efectuará DOS (02) visitas de Control y Seguimiento al sistema de tratamiento establecido**, durante la vigencia del permiso, para lo cual deberá permitir el ingreso, cuando la autoridad ambiental lo requiera, esto con el fin de realizar las labores de seguimiento y control al permiso otorgado.

El permisionario deberá cancelar en la Tesorería de la CORPORACIÓN AUTÓNOMA REGIONAL DEL QUINDÍO C.R.Q., los servicios de visitas de seguimiento ambiental de conformidad con el artículo 96 de la Ley 633 de 2000 y de acuerdo con la Resolución de Bienes y Servicios vigente de la Entidad.

PARÁGRAFO 2: Se otorga el permiso de vertimientos de aguas residuales domésticas por un término de cinco (05) años, contados a partir de la ejecutoria de la presente actuación, según lo dispuesto por esta Subdirección en la Resolución 413 del 24 de marzo del año 2015, término que se fijó según lo preceptuado por el artículo 2.2.3.3.5.7 de la sección 5 del Decreto 1076 de 2015 (art. 47 Decreto 3930 de 2010).

PARÁGRAFO 3: El usuario deberá adelantar ante la Corporación la Renovación del permiso de vertimientos mediante solicitud por escrito, **dentro del primer trimestre del último año de vigencia del permiso de vertimientos que hoy se otorga**, de acuerdo al artículo 2.2.3.3.5.10 de la sección 5 del decreto 1076 de 2015 (50 del Decreto 3930 de 2010).





RESOLUCION No. 2630

ARMENIA QUINDIO, 09 DE OCTUBRE DE 2023

"POR MEDIO DEL CUAL SE OTORGA UN PERMISO DE VERTIMIENTO DE AGUAS RESIDUALES DOMÉSTICAS PARA UNA VIVIENDA QUE SE PRETENDE CONSTRUIR EN EL PREDIO LA MARIELA UBICADO EN LA VEREDA BALCONES MUNICIPIO DE FILANDIA CON CAPACIDAD CALCULADA HASTA POR DIEZ (10) CONTRIBUYENTES PERMANENTES Y SE ADOPTAN OTRAS DISPOSICIONES"

PARÁGRAFO 4: El presente permiso de vertimientos, no constituye ni debe interpretarse que es una autorización para construir; con el mismo **NO** se está legalizando, ni viabilizando ninguna actuación urbanística; además este no exime al peticionario, ni al ente territorial en caso de requerir Licencia Ambiental por encontrarse en un área protegida de tramitarla ante la autoridad ambiental competente. En todo caso el presente permiso de vertimientos **NO CONSTITUYE** una Licencia ambiental, ni una licencia de construcción, ni una licencia de parcelación, ni una licencia urbanística, ni ningún otro permiso que no esté contemplado dentro de la presente resolución.

ARTÍCULO SEGUNDO: ACOGER el sistema de tratamiento de aguas residuales domésticas que fue presentado en las memorias de la solicitud el cual se encuentra sin construir en el predio **1) LA MARIELA** ubicado en la Vereda **BALCONES** del Municipio de **FILANDIA (Q)**, el cual es efectivo para tratar las aguas residuales debe ser generada hasta por diez (10) contribuyentes permanentes

El sistema de tratamiento aprobado corresponde con las siguientes características:

"SISTEMA PROPUESTO PARA EL MANEJO DE AGUAS RESIDUALES

Para el manejo de las Aguas Residuales Domésticas (ARD) generadas en el predio contentivo de la solicitud de permiso de vertimiento, se propone la construcción de un Sistema de Tratamiento de Aguas Residuales Domésticas (STARD) de tipo convencional, compuesto por: una (1) Trampa de Grasas, un (1) Tanque Séptico y un (1) Filtro Anaerobio de Flujo Ascendente. Para la disposición final de las aguas tratadas, se propone la construcción de un (1) Pozo de Absorción.

Fase	Módulo	Material	Cantidad	Capacidad
Pre tratamiento	Trampa de Grasas	Concreto	1	408.00 litros
Tratamiento	Tanque Séptico	Prefabricado	1	2,000.00 litros
Pos tratamiento	Filtro Anaerobio de Flujo Ascendente	Prefabricado	1	2,000.00 litros
Disposición final	Pozo de Absorción	N/A	1	30.16 m ²

Tabla 5. Datos generales de los módulos del STARD

Módulo	Cantidad	Largo	Ancho	Altura útil	Diámetro
Trampa de Grasas	1	1.20	0.40	0.85	N/A
Tanque Séptico	1	N/A	N/A	N/A	N/A
Filtro Anaerobio de Flujo Ascendente	1	N/A	N/A	N/A	N/A

Protegiendo el patrimonio ambiental y más cerca del ciudadano
 23



RESOLUCION No. 2630

ARMENIA QUINDIO, 09 DE OCTUBRE DE 2023

"POR MEDIO DEL CUAL SE OTORGA UN PERMISO DE VERTIMIENTO DE AGUAS RESIDUALES DOMÉSTICAS PARA UNA VIVIENDA QUE SE PRETENDE CONSTRUIR EN EL PREDIO LA MARIELA UBICADO EN LA VEREDA BALCONES MUNICIPIO DE FILANDIA CON CAPACIDAD CALCULADA HASTA POR DIEZ (10) CONTRIBUYENTES PERMANENTES Y SE ADOPTAN OTRAS DISPOSICIONES"

Pozo de Absorción	1	N/A	N/A	3.20	3.00
-------------------	---	-----	-----	------	------

Tabla 6. Dimensiones de los módulos del STARD
Dimensiones en metros [m]

Tasa de infiltración [min/pulgada]	Tasa de absorción [m ² /hab]	Población de diseño [hab]	Área de infiltración requerida [m ²]
14.96	3.00	10	30.00

Tabla 7. Resultados del ensayo de infiltración realizado en el predio

El área de infiltración del Pozo de Absorción (Tabla 1) es mayor al área de infiltración requerida de acuerdo al ensayo de infiltración realizado en el predio (Tabla 3). Por lo anterior, se determina que la disposición final propuesta tiene la capacidad de absorción suficiente para recibir las Aguas Residuales Dómesticas tratadas en el STARD propuesto.

REVISION DE LAS CARACTERISTICAS FISICOQUIMICAS DEL VERTIMIENTO DE CONFORMIDAD A LA NORMA DE VERTIMIENTOS VIGENTE

Las aguas residuales domésticas cuentan con unas características ya conocidas. Cuando se originan en una vivienda familiar, los caudales y por lo tanto las cargas contaminantes son similares entre sí, y en consecuencia, dado el bajo impacto de vertimientos de esta magnitud y características y asumiendo que para sistemas de tipo convencional (aquellos conformados por trampa de grasas, tanque séptico y filtro anaerobio) se obtiene la remoción de carga contaminante requerida (80% en DBO, SST y Grasas y Aceites), se considera que una caracterización presuntiva de estas aguas residuales domésticas ofrece suficiente información del vertimiento de entrada y salida del STARD.

PARAGRAFO 1: Posterior a la construcción del STARD se le otorgará un (1) mes de plazo después de que entre en funcionamiento el sistema, para que se comuniqué con la Subdirección de Regulación y Control Ambiental de la C.R.Q., para programar una nueva visita técnica, de verificación de la funcionalidad del sistema de tratamiento, todo lo anterior sujeto a las consideraciones jurídicas correspondientes.

PARAGRAFO 2: El permiso de vertimientos que se otorga, es únicamente para el tratamiento de las aguas residuales de tipo doméstico (Implementación de una solución individual de saneamiento) que se generarían como resultado de la actividad doméstica en el predio, en el que se pretende construir una vivienda campestre. Sin embargo es importante advertir que las Autoridades Municipales son las encargadas, según Ley 388 de

Ente: agenda el fue era



RESOLUCION No. 2630

ARMENIA QUINDIO, 09 DE OCTUBRE DE 2023
"POR MEDIO DEL CUAL SE OTORGA UN PERMISO DE VERTIMIENTO DE AGUAS RESIDUALES DOMÉSTICAS PARA UNA VIVIENDA QUE SE PRETENDE CONSTRUIR EN EL PREDIO LA MARIELA UBICADO EN LA VEREDA BALCONES MUNICIPIO DE FILANDIA CON CAPACIDAD CALCULADA HASTA POR DIEZ (10) CONTRIBUYENTES PERMANENTES Y SE ADOPTAN OTRAS DISPOSICIONES"

1997 y demás normas concordantes y aplicable al caso, de la planificación y administración del territorio, y por lo tanto son quienes regulan los usos o actividades que se puedan desarrollar dentro del área de su jurisdicción, en concordancia con las Determinantes Ambientales definidas y concertadas con La Corporación Autónoma Regional del Quindío, las cuales en todo caso deben ser tenidas en cuenta por el ente territorial al momento de realizar autorizaciones constructivas, urbanísticas y/o de desarrollo, por ser normas de especial importancia al momento de aprobar estas ejecuciones en el territorio, a fin de que el desarrollo se efectúe de manera Sostenible. Así mismo, las obras que se deban ejecutar para el desarrollo de dichas actividades deberán ser autorizadas por la entidad competente mediante el trámite y expedición de las respectivas licencias, según Decreto 1469 de 2010 y demás normas concordantes y aplicables al caso en particular. De acuerdo a lo anterior el presente permiso no genera Autorización para realizar actividades urbanísticas de ningún tipo, pues su contenido es reflejo del estudio de una solicitud de permiso de vertimientos, en la cual se verifica la mitigación de los posibles impactos ambientales que se puedan llegar a generar por el desarrollo de la actividad pretendida en el predio.

PARAGRAFO 3: En caso de requerirse otras autorizaciones, licencias o permisos ambientales para la ejecución de las actividades a desarrollar, el responsable del permiso deberá tramitarlas ante la Autoridad Ambiental, de igual forma el Ente territorial deberá verificar el cumplimiento de la normativa ambiental y exigir el cumplimiento de la misma, de lo contrario podrá verse inmersa en procesos de investigación sancionatoria ambiental (ley 1333 de 2009).

ARTÍCULO TERCERO: El permiso de vertimientos que se otorga mediante la presente resolución, conlleva la imposición de condiciones y obligaciones a la señora **MIRYAM HELENA RUA CARTAGENA**, identificada con cédula de ciudadanía número 29.464.417 en calidad de propietaria, y es la titular del presente permiso de vertimiento para que cumpla con lo siguiente:

- Se debe informar a la Corporación Autónoma Regional del Quindío cuando el STARD propuesto se encuentre construido y entre en funcionamiento.
- El sistema de tratamiento debe corresponder al diseño propuesto y cumplir con las indicaciones técnicas correspondientes.
- La adecuada remoción de carga contaminante por parte de los sistemas sépticos es efectiva cuando, además de estar adecuadamente instalados, el número de contribuyentes no supera la capacidad instalada, se separan adecuadamente las



RESOLUCION No. 2630

ARMENIA QUINDIO, 09 DE OCTUBRE DE 2023
"POR MEDIO DEL CUAL SE OTORGA UN PERMISO DE VERTIMIENTO DE AGUAS RESIDUALES DOMÉSTICAS PARA UNA VIVIENDA QUE SE PRETENDE CONSTRUIR EN EL PREDIO LA MARIELA UBICADO EN LA VEREDA BALCONES MUNICIPIO DE FILANDIA CON CAPACIDAD CALCULADA HASTA POR DIEZ (10) CONTRIBUYENTES PERMANENTES Y SE ADOPTAN OTRAS DISPOSICIONES"

grasas y las aguas lluvias, las aguas residuales a tratar son de origen estrictamente doméstico y se realizan los mantenimientos preventivos como corresponde.

- Es indispensable tener presente que una ocupación superior a las personas establecidas, así sea temporal, puede implicar ineficiencias en el tratamiento del agua residual, lo cual se traduce en remociones de carga contaminante inferiores a las establecidas por la normativa ambiental vigente (límites máximos permisibles de la Resolución 0631 de 2015).
- Cumplir las disposiciones técnicas y legales relativas a la ubicación del sistema de tratamiento y disposición final de aguas residuales, de acuerdo a lo establecido por el Reglamento Técnico para el Sector de Agua Potable y Saneamiento Básico, RAS adoptado mediante Resolución 0330 de 2017, al Decreto 1076 de 2015 y demás normas vigentes aplicables. Localizar el STARD en terrenos con pendientes significativas puede conllevar a que se presenten eventos de remociones en masa, los cuales pueden generar problemas de funcionamiento, colapso del sistema y los respectivos riesgos ambientales.
- Si se va a realizar algún tipo de modificación en calidad o cantidad del vertimiento y/o adición a los sistemas de tratamiento de aguas residuales propuestos en las memorias técnicas, como así mismo la construcción de más sistemas de tratamiento, se debe informar a la Corporación Autónoma regional del Quindío para realizar las adecuaciones y modificación técnicas y jurídicas al permiso de vertimientos otorgado.
- Se resalta que los suelos de protección según el artículo 2.2.2.1.2.11 del Decreto 1076 de 2015 "Está constituido por las zonas y áreas de terrenos localizados dentro de cualquiera de las clases de suelo de que trata la Ley 388 de 1997 y que tiene restringida la posibilidad de urbanizarse debido a la importancia estratégica para la designación o ampliación de áreas protegidas públicas o privadas, que permitan la preservación, restauración o uso sostenible de la biodiversidad, de importancia municipal, regional o nacional.", en este sentido el suelo de protección corresponde a determinante según lo dispuesto en Artículo 10 de la Ley 388 de 1997 y constituyen normas de superior jerarquía, por tanto, para el caso en particular del permiso de vertimientos el Decreto 1076 de 2015 Artículo 2.2.3.3.5.2. parágrafo 1 "En todo caso cuando no exista compatibilidad entre los usos del suelo y las determinantes ambientales establecidas por la autoridad ambiental competente para el Ordenamiento





RESOLUCION No. 2630

ARMENIA QUINDIO, 09 DE OCTUBRE DE 2023
"POR MEDIO DEL CUAL SE OTORGA UN PERMISO DE VERTIMIENTO DE AGUAS RESIDUALES DOMÉSTICAS PARA UNA VIVIENDA QUE SE PRETENDE CONSTRUIR EN EL PREDIO LA MARIELA UBICADO EN LA VEREDA BALCONES MUNICIPIO DE FILANDIA CON CAPACIDAD CALCULADA HASTA POR DIEZ (10) CONTRIBUYENTES PERMANENTES Y SE ADOPTAN OTRAS DISPOSICIONES"

Territorial, estas últimas de acuerdo con el artículo 10 de la Ley 388 de 1997 o la norma que lo modifique, adicione o sustituya, prevalecerán sobre los primeros.

- Incluir en el acto administrativo, la información de la fuente de abastecimiento del agua y de las áreas (m² ó ha) ocupadas por el sistema de disposición final.
- En cualquier caso, el vertimiento de las aguas residuales no se debe realizar sin el tratamiento de las mismas antes de la disposición final.

PARÁGRAFO PRIMERO: la permissionaria deberá permitir el ingreso a los funcionarios de la Corporación Autónoma Regional del Quindío, cada vez que la autoridad ambiental lo requiera, esto con el fin de realizar las labores de seguimiento y control al permiso otorgado, además para estas labores deberá facilitar la inspección del sistema, realizando las labores necesarias para este fin.


PARAGRAFO SEGUNDO: La Instalación del sistema con el que pretende tratar las aguas residuales de tipo domestico deberá ser efectuado bajo las condiciones y recomendaciones establecidas en los manuales de instalación y será responsabilidad del fabricante y/o constructor, para el caso de la limpieza y los mantenimientos, estos deberán ser realizados por personal capacitado e idóneo y/o empresas debidamente autorizadas.

ARTÍCULO CUARTO: INFORMAR a la señora **MIRYAM HELENA RUA CARTAGENA**, identificada con cédula de ciudadanía número 29.464.417, que, de requerirse ajustes, modificaciones o cambios al diseño del sistema de tratamiento presentado, deberá solicitar la modificación del permiso de acuerdo artículo 49 del Decreto 3930 de 2010.

ARTÍCULO QUINTO: La permissionaria deberá cancelar en la Tesorería de la CORPORACIÓN AUTÓNOMA REGIONAL DEL QUINDÍO C.R.Q., los servicios de seguimiento ambiental de conformidad con el artículo 96 de la Ley 633 de 2000 y Resolución 1280 de 2010, resultante de la liquidación de la tarifa que se haga en acto administrativo separado, de acuerdo con la Resolución de Bienes y Servicios vigente de la Entidad.

PARÁGRAFO: Los costos derivados del control y seguimiento al permiso de vertimiento, serán liquidados anualmente, según lo establecido en el artículo 96 de la Ley 633 de 2000, de acuerdo a las actividades realizadas por la Corporación en el respectivo año.

ARTÍCULO SEXTO: INFORMAR del presente acto administrativo al Funcionario encargado del control y seguimiento a permisos otorgados de la Subdirección de





RESOLUCION No. 2630

ARMENIA QUINDIO, 09 DE OCTUBRE DE 2023

"POR MEDIO DEL CUAL SE OTORGA UN PERMISO DE VERTIMIENTO DE AGUAS RESIDUALES DOMÉSTICAS PARA UNA VIVIENDA QUE SE PRETENDE CONSTRUIR EN EL PREDIO LA MARIELA UBICADO EN LA VEREDA BALCONES MUNICIPIO DE FILANDIA CON CAPACIDAD CALCULADA HASTA POR DIEZ (10) CONTRIBUYENTES PERMANENTES Y SE ADOPTAN OTRAS DISPOSICIONES"

Regulación y Control Ambiental de la C.R.Q., para su conocimiento e inclusión en el programa de Control y Seguimiento.

ARTÍCULO SEPTIMO: El incumplimiento de las obligaciones contenidas en la presente resolución podrá dar lugar a la aplicación de las sanciones que determina la ley 1333 de 2009, sin perjuicio de las penales o civiles a que haya lugar, al igual que la violación de las normas sobre protección ambiental o sobre manejo de los recursos naturales.

ARTÍCULO OCTAVO: No es permisible la cesión total o parcial de los permisos otorgados, a otras personas sin previa autorización de la Corporación Autónoma Regional del Quindío, quién podrá negarla por motivos de utilidad pública.

ARTÍCULO NOVENO: Cuando quiera que se presenten modificaciones o cambios en las condiciones bajo las cuales se otorgó el permiso, el usuario deberá dar aviso de inmediato y por escrito a la Corporación Autónoma Regional del Quindío y solicitar la modificación del permiso, indicando en qué consiste la modificación o cambio y anexando la información pertinente.

ARTÍCULO DÉCIMO: Este permiso queda sujeto a la reglamentación que expidan los Ministerios de Ambiente y Desarrollo Sostenible y Ministerio de Vivienda, Ciudad y Territorio, a los parámetros y los límites máximos permisibles de los vertimientos a las aguas superficiales, marinas, a los sistemas de alcantarillado público y al suelo.

ARTÍCULO DÉCIMO PRIMERO: De conformidad con el artículo 2.2.3.3.5.11 de la sección 5 del decreto 1076 de 2015, (artículo 51 del Decreto 3930 de 2010), la Corporación Autónoma Regional del Quindío, en caso de considerarlo pertinente, podrá revisar en cualquier momento el presente permiso y de ser el caso ajustarse, de conformidad con lo dispuesto en el Plan de Ordenamiento del Recurso Hídrico y/o en la reglamentación de vertimientos que se expide para la cuenca o fuente hídrica en la cual se encuentra localizado el vertimiento.

ARTÍCULO DÉCIMO SEGUNDO: NOTIFICAR AL CORREO ELECTRONICO - la presente decisión de acuerdo a la autorización realizada en el Formato Único Nacional de Permiso de Vertimiento por parte de la señora **MIRYAM HELENA RUA CARTAGENA**, identificada con cédula de ciudadanía número 29.464.417, en calidad de propietaria del predio denominado **1) LA MARIELA** ubicado en la Vereda **BALCONES** del Municipio de **FILANDIA (Q)**, identificado con matrícula inmobiliaria **No. 284-2547** se procede a





RESOLUCION No. 2630

ARMENIA QUINDIO, 09 DE OCTUBRE DE 2023
"POR MEDIO DEL CUAL SE OTORGA UN PERMISO DE VERTIMIENTO DE AGUAS RESIDUALES DOMÉSTICAS PARA UNA VIVIENDA QUE SE PRETENDE CONSTRUIR EN EL PREDIO LA MARIELA UBICADO EN LA VEREDA BALCONES MUNICIPIO DE FILANDIA CON CAPACIDAD CALCULADA HASTA POR DIEZ (10) CONTRIBUYENTES PERMANENTES Y SE ADOPTAN OTRAS DISPOSICIONES"

notificar la presente Resolución al correo electrónico far76@hotmail.com de conformidad con la Ley 1437 de 2011.

ARTÍCULO DÉCIMO TERCERO: El encabezado y la parte Resolutiva de la presente Resolución, deberá ser publicada en el boletín ambiental de la C.R.Q., a costa del interesado, de conformidad con los Artículos 70 y 71 de la Ley 99 de 1993, y lo pagado previamente por el solicitante.

ARTÍCULO DÉCIMO CUARTO: La presente Resolución rige a partir de la fecha de ejecutoria, de conformidad con el artículo 87 del Código de Procedimiento Administrativo y de lo Contencioso Administrativo, (Ley 1437 de 2011).

ARTICULO DECIMO QUINTO: Contra el presente acto administrativo procede únicamente el recurso de reposición, el cual debe interponerse ante el funcionario que profirió el acto y deberá ser interpuesto por el solicitante o apoderado debidamente constituido, dentro de los diez (10) días siguientes a la notificación, tal como lo dispone la ley 1437 del 2011.

ARTICULO DECIMO SEXTO: El responsable del proyecto deberá dar estricto cumplimiento al permiso aprobado y cada una de las especificaciones técnicas señaladas en el concepto técnico.


NOTIFÍQUESE, PUBLÍQUESE Y CÚMPLASE


CARLOS ARIEL TRUKÉ OSPINA

Subdirector de Regulación y Control Ambiental


MARIA TERESA GÓMEZ GÓMEZ
Abogada Contratista SRCA

JEISSY RENTERIA TRIANA
Profesional Universitario Grado 10


MARIA ELENA RAMÍREZ SALAZAR
Profesional Especializado Grado 16


JUAN SEBASTIÁN MARTÍNEZ CORTES
Ingeniero Civil Contratista SRCA

