



**RESOLUCIÓN No. 2826 DEL 01 DE NOVIEMBRE DE 2023, ARMENIA QUINDIO,**

**"POR MEDIO DEL CUAL SE OTORGA UN PERMISO DE VERTIMIENTO DE AGUAS RESIDUALES DOMÉSTICAS PARA UNA VIVIENDA CAMPESTRE EN EL PREDIO DENOMINADO 1) EL REFUGIO "VEREDA EL ESPEJO" UBICADO EN LA VEREDA ARMENIA DEL MUNICIPIO DE ARMENIA (Q) PARA SEIS (06) CONTRIBUYENTES Y SE ADOPTAN OTRAS DISPOSICIONES"**

**LA SUBDIRECCIÓN DE REGULACIÓN Y CONTROL AMBIENTAL DE LA CORPORACIÓN AUTÓNOMA REGIONAL DEL QUINDÍO**, en uso de sus atribuciones legales contenidas en la Ley General Ambiental de Colombia, el Código de Procedimiento Administrativo y de lo Contencioso Administrativo y la Resolución 2169 del 12 de diciembre de 2016, modificada por la Resolución 066 del 16 de enero de 2017, modificada por la Resolución 081 del 18 de enero de 2017, modificada por la Resolución 1035 del 03 de mayo de 2019 y esta última modificada por la Resolución 1861 del 14 de septiembre de 2020, emanadas de la Dirección General de la Corporación Autónoma Regional del Quindío y,

**CONSIDERANDO:**

Que el día 26 de mayo del año 2015, el Gobierno Nacional expidió el Decreto 1076 de 2015 **"Por medio del cual se expide el Decreto Único Reglamentario del Sector Ambiente y Desarrollo Sostenible"**, en el cual incorporó gran parte de la normatividad Ambiental que rige en el territorio Colombiano, entre las normas concentradas está el Decreto 1541 de mil novecientos setenta y ocho (1978) el cual en su momento reguló aspectos relacionados con la disposición de vertimientos, así como también el Decreto 3930 de 2010, el cual derogó el Decreto 1594 de 1984, salvo los artículos 20 y 21, además de los artículos 193, 213 a 217 y 231 del Decreto 1541 de 1978. Teniendo con esto que el Decreto 1076 de 2015 reglamenta, entre otros aspectos, lo concerniente al ordenamiento del recurso hídrico y los vertimientos compilando el Decreto 3930 de 2010, este último modificado parcialmente por el Decreto 050 de 2018.

Que el día veintidós (22) de diciembre de dos mil veintidós (2022), el señor **RUBIEL ANTONIO CEBALLOS VERGARA** identificado con cédula de ciudadanía No. **4.372.036** quien actúa en calidad de **APODERADO** de la señora **SUSANA BERRIO ECHEVERRY** identificado con cédula de ciudadanía No. **41.957.516**, quien ostenta la calidad de **COPROPIETARIA** del predio denominado **1) EL REFUGIO "VEREDA EL ESPEJO"** ubicado en la vereda **ARMENIA** del Municipio de **ARMENIA (Q)**, identificado con matrícula inmobiliaria No. **280-91289**, presentaron a la **CORPORACIÓN AUTÓNOMA REGIONAL DEL QUINDÍO -C.R.Q.**, Formato Único Nacional de Solicitud de Permiso de Vertimientos con radicado No. **15433-2022**, acorde con la información que se detalla:

**ASPECTOS TÉCNICOS Y AMBIENTALES GENERALES**


<b>INFORMACIÓN GENERAL DEL VERTIMIENTO</b>	
Nombre del predio o proyecto	EL REFUGIO "VEREDA EL ESPEJO"
Localización del predio o proyecto	Municipio de ARMENIA, QUINDÍO
Código catastral	Sin información
Matricula Inmobiliaria	280-91289
Área del predio según certificado de tradición	54,600.00 m <sup>2</sup>
Área del predio según SIG Quindío	21,071.96 m <sup>2</sup>
Área del predio según Geoportal - IGAC	Sin información
Fuente de abastecimiento de agua	EMPRESAS PUBLICAS DE ARMENIA E.S.P.
Cuenca hidrográfica a la que pertenece	Río La Vieja
Tipo de vertimiento (Doméstico / No Doméstico)	Doméstico





**RESOLUCIÓN No. 2826 DEL 01 DE NOVIEMBRE DE 2023, ARMENIA QUINDIO,**

**"POR MEDIO DEL CUAL SE OTORGA UN PERMISO DE VERTIMIENTO DE AGUAS RESIDUALES DOMÉSTICAS PARA UNA VIVIENDA CAMPESTRE EN EL PREDIO DENOMINADO 1) EL REFUGIO "VEREDA EL ESPEJO" UBICADO EN LA VEREDA ARMENIA DEL MUNICIPIO DE ARMENIA (Q) PARA SEIS (06) CONTRIBUYENTES Y SE ADOPTAN OTRAS DISPOSICIONES"**

Tipo de actividad que genera el vertimiento. (vivienda, industrial, Comercial o de Servicios)	Residencial
Ubicación de la infraestructura generadora del vertimiento (coordenadas geográficas).	Latitud: 04° 30' 05.584" N Longitud: 75° 46' 30.918" W
Ubicación del vertimiento (coordenadas geográficas).	Latitud: 04° 30' 04.532" N Longitud: 75° 46' 31.012" W
Nombre del sistema receptor del vertimiento	Suelo
Área de Infiltración del vertimiento	22.50 m <sup>2</sup>
Caudal de la descarga	0.0077 L/s
Frecuencia de la descarga	30 días/mes
Tiempo de la descarga	18 horas/día
Tipo de flujo de la descarga	Intermitente
Ubicación general del predio Fuente: Geoportal del IGAC, 2023	
OBSERVACIONES: N/A	

Que, a través de oficio del 03 de abril del 2023, mediante el radicado No. 04416, la Subdirección de Regulación y Control Ambiental de la Corporación Autónoma Regional del Quindío CRQ; efectuó al señor **RUBIEL ANTONIO CEBALLOS VERGARA** identificado con cédula de ciudadanía No. **4.372.036** quien actúa en calidad de **APODERADO** del señor **SUSANA BERRIO ECHEVERRY** identificado con cédula de ciudadanía No. **41.957.516**, quien ostenta la calidad de **COPROPIETARIA**, el siguiente requerimiento de complemento de documentación dentro del trámite de permiso de vertimiento No. **15433-22**:

"(...)

Para el caso particular que nos ocupa, el grupo técnico y jurídico del área de vertimientos de la Subdirección de Regulación y Control Ambiental de la CRQ, realizó la revisión del expediente contentivo de la solicitud de permiso de vertimiento con radicado No. **15433 de 2022**, para el predio **1) EL REFUGIO "VEREDA EL ESPEJO"** ubicado en la vereda **ARMENIA** del Municipio de **ARMENIA (Q)**, identificado con matrícula inmobiliaria N° **280-91289**, encontrando que los requisitos exigidos en los artículos 2.2.3.3.5.2 del Decreto 1076 de 2015 el cual compiló el Decreto 3930 de 2010 (artículos 42), no se han cumplido en su totalidad y con el fin de continuar con el trámite es necesario que allegue los siguientes documentos:

1. Poder debidamente otorgado, cuando se actúe mediante apoderado (en el caso en que el trámite haya sido delegado a otra persona diferente al propietario del pedio) (Una vez realizada la revisión jurídica a los documentos aportados y de acuerdo con el certificado de tradición allegado, se evidencia como **COPROPIETARIAS** a las señoras **JULIANA BERRIO ECHEVERRI** y **SUSANA BERRIO ECHEVERRI** y en cuanto



**RESOLUCIÓN No. 2826 DEL 01 DE NOVIEMBRE DE 2023, ARMENIA QUINDIO,**

**"POR MEDIO DEL CUAL SE OTORGA UN PERMISO DE VERTIMIENTO DE AGUAS RESIDUALES DOMÉSTICAS PARA UNA VIVIENDA CAMPESTRE EN EL PREDIO DENOMINADO 1) EL REFUGIO "VEREDA EL ESPEJO" UBICADO EN LA VEREDA ARMENIA DEL MUNICIPIO DE ARMENIA (Q) PARA SEIS (06) CONTRIBUYENTES Y SE ADOPTAN OTRAS DISPOSICIONES"**

*al poder que reposa en el expediente es otorgado únicamente por parte de la señora **SUSANA BERRIO ECHEVERRI** al señor **RUBIEL ANTONIO CEBALLOS VERGARA**, faltando la señora **JULIANA BERRIO ECHEVERRI** por otorgar poder original y autenticado, si desea ser representada por este, o en su defecto presentar el Formato único nacional de permiso de vertimiento al suelo, y el formato de información de costos con la firma de cada uno de los **COPROPIETARIOS** del predio denominado **1) EL REFUGIO "VEREDA EL ESPEJO"** ubicado en la vereda **ARMENIA** del Municipio de **ARMENIA (Q)**, con el fin de continuar con su solicitud).*

*En cuanto al plazo para la entrega de la documentación anterior, es importante aclarar que el numeral 1 del artículo 2.2.3.3.5.5 del Decreto 1076 de 2015 el cual compiló el Decreto 3930 de 2010 (artículo 45), define que en caso de verificarse que la documentación está incompleta, se requerirá al interesado para que la allegue en el término de **diez (10) días hábiles, contados a partir del envío de la respectiva comunicación.** (...)"*

Que el día diez (10) de abril de 2023, las señoras **JULIANA BERRIO ECHEVERRI Y SUSANA BERRIO ECHEVERRI**, a través de correo electrónico según radicados Nos. 03815-23, 3824-23 y 3822-23 allegan los siguientes documentos:

- Formato Único Nacional de Permiso de Vertimientos al suelo, debidamente diligenciado y firmado por las señoras **SUSANA BERRIO ECHEVERRY** identificada con cédula de ciudadanía **No. 41.957.516**, y **JULIANA BERRIO ECHEVERRI** identificada con cédula de ciudadanía **No. 41.946.685** quienes actúan en la calidad de **COPROPIETARIAS** del predio denominado **1) EL REFUGIO "VEREDA EL ESPEJO"** ubicado en la Vereda **ARMENIA** del Municipio de **ARMENIA (Q)**.
- Formato de información de costos de proyecto, obra o actividad para la liquidación de tarifa por servicios de evaluación y seguimiento ambiental diligencia por las señoras **SUSANA BERRIO ECHEVERRY** identificada con cédula de ciudadanía **No. 41.957.516**, y **JULIANA BERRIO ECHEVERRI** identificada con cédula de ciudadanía **No. 41.946.685** quienes actúan en la calidad de **COPROPIETARIAS** del predio denominado **1) EL REFUGIO "VEREDA EL ESPEJO"** ubicado en la Vereda **ARMENIA** del Municipio de **ARMENIA (Q)**.

Que el día doce (12) de abril de 2023, señora **JULIANA BERRIO ECHEVERRI** y otra a través de formato entrega anexo de documentos según radicado E03995-23, allegan certificado de disponibilidad de agua del predio **EL REFUGIO** identificado con matrícula inmobiliaria No. 280-91289.

Que, por reunir los requisitos legales, especialmente a lo estipulado en el artículo 2.2.3.3.5.2 (artículo 42 del Decreto 3930 de 2010), modificado por el Decreto 50 de 2018, mediante acto administrativo con radicado **No. SRCA-AITV-344-06-2023** del día 08 de junio del año 2023, se profirió Auto de Iniciación de Trámite de vertimientos, el cual fue notificado mediante correo electrónico el día 13 de junio de 2023 bajo radicado No. 8607, a las señoras **SUSANA BERRIO ECHEVERRY** identificada con cédula de ciudadanía **No. 41.957.516**, y **JULIANA BERRIO ECHEVERRI** identificada con cédula de ciudadanía **No. 41.946.685** quienes actúan en la calidad de **COPROPIETARIAS** del predio denominado **1) EL REFUGIO "VEREDA EL ESPEJO"** ubicado en la Vereda **ARMENIA** del Municipio de **ARMENIA (Q)**.

### **CONSIDERACIONES TÉCNICAS**

Que el ingeniero civil **JUAN SEBASTIAN MARTINEZ**, contratista de la Subdirección de





**RESOLUCIÓN No. 2826 DEL 01 DE NOVIEMBRE DE 2023, ARMENIA QUINDIO,**

**"POR MEDIO DEL CUAL SE OTORGA UN PERMISO DE VERTIMIENTO DE AGUAS RESIDUALES DOMÉSTICAS PARA UNA VIVIENDA CAMPESTRE EN EL PREDIO DENOMINADO 1) EL REFUGIO "VEREDA EL ESPEJO" UBICADO EN LA VEREDA ARMENIA DEL MUNICIPIO DE ARMENIA (Q) PARA SEIS (06) CONTRIBUYENTES Y SE ADOPTAN OTRAS DISPOSICIONES"**

Regulación y Control Ambiental de la C.R.Q. realizó visita técnica el día 14 de julio de 2023 de acuerdo al acta No. 68372, al predio denominado: **1) EL REFUGIO "VEREDA EL ESPEJO"** ubicado en la Vereda **ARMENIA** del Municipio de **ARMENIA (Q)**, y mediante la cual describe lo siguiente:

**"DESCRIPCION DE LOS ASPECTOS ENCONTRADOS EN LA VISITA**

*Se realiza visita técnica al predio referenciado. El predio colinda con la vía de acceso y otros predios campestres y agrícolas. Dentro del predio se observa una vivienda campestre, habitada permanentemente por cuatro (4) personas. En el predio también hay zonas verdes y árboles frutales. La vivienda cuenta con un STARD construido en material compuesto por: una (1) Trampa de Grasas, un (1) Tanque Séptico y un (1) Filtro Anaerobio de Flujo Ascendente. Para la disposición final de las aguas tratadas, se cuenta con un (1) Campo de Infiltración ubicado en 4.5012590°, -75.7752810°. No se observan nacimientos ni drenajes superficiales en el área de influencia directa de la disposición final.*

Que el día 17 de julio del año 2023, el ingeniero civil **JUAN SEBASTIAN MARTINEZ**, contratista de la Subdirección de Regulación y Control Ambiental de la C.R.Q, evaluó técnica y ambientalmente la documentación allegada por el usuario y emitió concepto técnico para trámite de permiso de vertimientos, en el cual manifestó lo siguiente:

**"CONCEPTO TÉCNICO PARA TRÁMITE DE PERMISO DE VERTIMIENTO CTPV-250-2023**

FECHA:	17 de julio de 2023
SOLICITANTE:	SUSANA BERRIO ECHEVERRI
EXPEDIENTE N°:	15433-22

**1. OBJETO**

*Evaluar la propuesta técnica presentada por el solicitante, teniendo en cuenta los parámetros mínimos de diseño del sistema de tratamiento y disposición final de aguas residuales domésticas según las recomendaciones técnicas generales y las establecidas por el Reglamento Técnico para el Sector de Agua potable y Saneamiento Básico RAS, adoptado mediante Resolución 0330 de 2017.*

**2. ANTECEDENTES**

1. Acta de reunión de procedimiento técnico para los trámites de permisos de vertimiento del 06 de abril de 2022.
2. Radicado E15433-22 del 22 de diciembre de 2022, por medio del cual se presenta la solicitud de trámite de permiso de vertimiento.
3. Radicado No. 04416 del 03 de abril de 2023, por medio del cual la Corporación Autónoma Regional del Quindío hace al usuario una solicitud de complemento de documentación para el trámite de permiso de vertimiento.
4. Radicados No. 03815-23, 03822-23 y 03824-23 del 10 de abril de 2023, y E03995-23 del 12 de abril de 2023, por medio de los cuales el usuario da respuesta a la solicitud de complemento de documentación para el trámite de permiso de vertimiento con radicado No. 04416 del 03 de abril de 2023.
5. Auto de iniciación de trámite de permiso de vertimiento SRCA-AITV-344-06-2023 del 08 de junio de 2023.
6. Visita técnica de verificación de estado y funcionamiento del STARD con acta No. 68372 del 14 de julio de 2023.





**RESOLUCIÓN No. 2826 DEL 01 DE NOVIEMBRE DE 2023, ARMENIA QUINDIO,**

**"POR MEDIO DEL CUAL SE OTORGA UN PERMISO DE VERTIMIENTO DE AGUAS RESIDUALES DOMÉSTICAS PARA UNA VIVIENDA CAMPESTRE EN EL PREDIO DENOMINADO 1) EL REFUGIO "VEREDA EL ESPEJO" UBICADO EN LA VEREDA ARMENIA DEL MUNICIPIO DE ARMENIA (Q) PARA SEIS (06) CONTRIBUYENTES Y SE ADOPTAN OTRAS DISPOSICIONES"**

**3. ASPECTOS TÉCNICOS Y AMBIENTALES GENERALES**

<b>INFORMACIÓN GENERAL DEL VERTIMIENTO</b>	
Nombre del predio o proyecto	EL REFUGIO "VEREDA EL ESPEJO"
Localización del predio o proyecto	Municipio de ARMENIA, QUINDÍO
Código catastral	Sin información
Matricula Inmobiliaria	280-91289
Área del predio según certificado de tradición	54,600.00 m <sup>2</sup>
Área del predio según SIG Quindío	21,071.96 m <sup>2</sup>
Área del predio según Geoportal - IGAC	Sin información
Fuente de abastecimiento de agua	EMPRESAS PUBLICAS DE ARMENIA E.S.P.
Cuenca hidrográfica a la que pertenece	Río La Vieja
Tipo de vertimiento (Doméstico / No Doméstico)	Doméstico
Tipo de actividad que genera el vertimiento. (vivienda, industrial, Comercial o de Servicios)	Residencial
Ubicación de la infraestructura generadora del vertimiento (coordenadas geográficas).	Latitud: 04° 30' 05.584" N Longitud: 75° 46' 30.918" W
Ubicación del vertimiento (coordenadas geográficas).	Latitud: 04° 30' 04.532" N Longitud: 75° 46' 31.012" W
Nombre del sistema receptor del vertimiento	Suelo
Área de Infiltración del vertimiento	22.50 m <sup>2</sup>
Caudal de la descarga	0.0077 L/s
Frecuencia de la descarga	30 días/mes
Tiempo de la descarga	18 horas/día
Tipo de flujo de la descarga	Intermitente
Ubicación general del predio Fuente: Geoportal del IGAC, 2023	
OBSERVACIONES: N/A	

**4. REVISIÓN DE LOS ASPECTOS Y CONDICIONES TÉCNICAS PROPUESTAS**

**4.1. ACTIVIDAD QUE GENERA EL VERTIMIENTO**

La actividad generadora del vertimiento es doméstica. Según la documentación técnica aportada, en el predio existe una (1) vivienda, la cual tiene una capacidad para seis (6) personas. Por lo



## RESOLUCIÓN No. 2826 DEL 01 DE NOVIEMBRE DE 2023, ARMENIA QUINDIO,

### "POR MEDIO DEL CUAL SE OTORGA UN PERMISO DE VERTIMIENTO DE AGUAS RESIDUALES DOMÉSTICAS PARA UNA VIVIENDA CAMPESTRE EN EL PREDIO DENOMINADO 1) EL REFUGIO "VEREDA EL ESPEJO" UBICADO EN LA VEREDA ARMENIA DEL MUNICIPIO DE ARMENIA (Q) PARA SEIS (06) CONTRIBUYENTES Y SE ADOPTAN OTRAS DISPOSICIONES"

tanto, el vertimiento generado en el predio está asociado con las actividades de subsistencia doméstica realizadas dentro de la vivienda.

#### 4.2. SISTEMA PROPUESTO PARA MANEJO DE AGUAS RESIDUALES

Para el manejo de las Aguas Residuales Domésticas (ARD) generadas en el predio contentivo de la solicitud de permiso de vertimiento, se propone la construcción de un Sistema de Tratamiento de Aguas Residuales Domésticas (STARD) de tipo convencional, construido en material, compuesto por: una (1) Trampa de Grasas, un (1) Tanque Séptico y un (1) Filtro Anaerobio de Flujo Ascendente. Para la disposición final de las aguas tratadas, se propone la construcción de un (1) Campo de Infiltración.

Fase	Módulo	Material	Cantidad	Capacidad
Pre tratamiento	Trampa de Grasas	Concreto	1	252.00 litros
Tratamiento	Tanque Séptico	Concreto	1	5,400.00 litros
Pos tratamiento	Filtro Anaerobio de Flujo Ascendente	Concreto	1	2,700.00 litros
Disposición final	Campo de Infiltración	N/A	1	22.50 m <sup>2</sup>

Tabla 1. Datos generales de los módulos del STARD

Módulo	Cantidad	Largo	Ancho	Altura útil	Diámetro
Trampa de Grasas	1	0.60	0.60	0.70	N/A
Tanque Séptico	1	2.00	1.50	1.80	N/A
Filtro Anaerobio de Flujo Ascendente	1	1.00	1.50	1.80	N/A
Campo de Infiltración	2 zanjas	15.00	0.75	N/A	N/A

Tabla 2. Dimensiones de los módulos del STARD

Dimensiones en metros [m]

Tasa de infiltración [min/pulgada]	Tasa de aplicación [litros/día/m <sup>2</sup> ]	Caudal de diseño [L/día]	Área de infiltración requerida [m <sup>2</sup> ]
7.00	30.00	663	22.10

Tabla 3. Resultados del ensayo de infiltración realizado en el predio

El área de infiltración del Campo de Infiltración (Tabla 1) es mayor al área de infiltración requerida de acuerdo al ensayo de infiltración realizado en el predio (Tabla 3). Por lo anterior, se determina que la disposición final propuesta tiene la capacidad de absorción suficiente para recibir las Aguas Residuales Domésticas tratadas en el STARD propuesto.

#### 4.3. REVISIÓN DE LAS CARACTERÍSTICAS FÍSICOQUÍMICAS DEL VERTIMIENTO DE CONFORMIDAD A LA NORMA DE VERTIMIENTOS VIGENTE

Las aguas residuales domésticas cuentan con unas características ya conocidas. Cuando se originan en una vivienda familiar, los caudales y por lo tanto las cargas contaminantes son similares entre sí, y en consecuencia, dado el bajo impacto de vertimientos de esta magnitud y características y asumiendo que para sistemas de tipo convencional (aquellos conformados por trampa de grasas, tanque séptico y filtro anaerobio) se obtiene la remoción de carga contaminante requerida (80% en DBO, SST y Grasas y Aceites), se considera que una caracterización presuntiva de estas aguas residuales domésticas ofrece suficiente información del vertimiento de entrada y salida del STARD.

#### 4.4. OTROS ASPECTOS TÉCNICOS

##### 4.4.1. PLAN DE CIERRE Y ABANDONO (DECRETO 50 DE 2018)

El plan de cierre contempla las actividades de limpieza, manejo y disposición final de los residuos generados en la etapa de desmantelamiento, presenta dentro de su propuesta el uso final que se le dará al suelo garantizando el uso de acuerdo a las dinámicas propias de



**RESOLUCIÓN No. 2826 DEL 01 DE NOVIEMBRE DE 2023, ARMENIA QUINDIO,**

**"POR MEDIO DEL CUAL SE OTORGA UN PERMISO DE VERTIMIENTO DE AGUAS RESIDUALES DOMÉSTICAS PARA UNA VIVIENDA CAMPESTRE EN EL PREDIO DENOMINADO 1) EL REFUGIO "VEREDA EL ESPEJO" UBICADO EN LA VEREDA ARMENIA DEL MUNICIPIO DE ARMENIA (Q) PARA SEIS (06) CONTRIBUYENTES Y SE ADOPTAN OTRAS DISPOSICIONES"**

*la zona, señalando medidas de restauración morfológica y restablecimiento de la cobertura vegetal.*

**4.4.2. EVALUACION AMBIENTAL DEL VERTIMIENTO**

*La actividad generadora del vertimiento es doméstica, y por lo tanto de acuerdo con los artículos 2.2.3.3.5.2 y 2.2.3.3.5.3 del Decreto 1076 de 2015 (artículos 42 y 43 del Decreto 3930 2010), modificado por el Decreto 50 del 2018, la presente solicitud de permiso de vertimientos no requiere dar cumplimiento a este requisito.*

**4.4.3. PLAN DE GESTION DEL DEL RIESGO PARA EL MANEJO DEL VERTIMIENTO**

*La actividad generadora del vertimiento es doméstica, y por lo tanto de acuerdo con los artículos 2.2.3.3.5.2 y 2.2.3.3.5.3 del Decreto 1076 de 2015 (artículos 42 y 43 del Decreto 3930 de 2010), modificado por el Decreto 50 del 2018 la presente solicitud de permiso de vertimientos no requiere dar cumplimiento a este requisito.*

**5. RESULTADOS DE LA VISITA TÉCNICA**

*De acuerdo con lo consignado en el acta de visita técnica No. 68372 del 14 de julio de 2023, realizada por el técnico de la Subdirección de Regulación y Control Ambiental de la Corporación Autónoma Regional del Quindío, se encontró lo siguiente:*

- Se realiza visita técnica al predio referenciado. El predio colinda con la vía de acceso y otros predios campestres y agrícolas. Dentro del predio se observa una vivienda campestre, habitada permanentemente por cuatro (4) personas. En el predio también hay zonas verdes y árboles frutales. La vivienda cuenta con un STARD construido en material compuesto por: una (1) Trampa de Grasas, un (1) Tanque Séptico y un (1) Filtro Anaerobio de Flujo Ascendente. Para la disposición final de las aguas tratadas, se cuenta con un (1) Campo de Infiltración ubicado en 4.5012590°, -75.7752810°. No se observan nacimientos ni drenajes superficiales en el área de influencia directa de la disposición final.*

**5.1. CONCLUSIONES DE LA VISITA TÉCNICA**

*En el predio contentivo de la solicitud de permiso de vertimiento se encuentra una (1) vivienda campestre construida. El STARD de la vivienda funciona de manera adecuada.*

**6. CONCLUSIONES DE LA REVISIÓN DE LAS CONDICIONES TECNICAS**

*La documentación técnica presentada se encuentra debidamente diligenciada y completa, especificando de manera clara cada uno de los procesos y estudios realizados para cumplir con la normatividad vigente y requerimientos solicitados. En el predio contentivo de la solicitud de permiso de vertimiento se encuentra una vivienda campestre construida y su respectivo STARD funciona de manera adecuada.*

**7. ASPECTOS DE ORDENAMIENTO Y DETERMINANTES AMBIENTALES**

**7.1. CONCEPTO DE USO DE SUELO EXPEDIDO POR LA AUTORIDAD MUNICIPAL COMPETENTE**

*De acuerdo con el Concepto de Uso de Suelo CUS-2220390 del 19 de diciembre de 2022, expedido por la Curaduría Urbana No. 2 del municipio de Armenia, Quindío, se informa que el predio denominado EL REFUGIO VEREDA EL ESPEJO, identificado con matrícula inmobiliaria No. 280-91289 y ficha catastral No. 000200000000073000000000, presenta los siguientes usos de suelo:*

Tipo de Uso	Uso
Uso principal	Agrícola, pecuario, forestal.

7  
23/11/2023



**RESOLUCIÓN No. 2826 DEL 01 DE NOVIEMBRE DE 2023, ARMENIA QUINDIO,**

**"POR MEDIO DEL CUAL SE OTORGA UN PERMISO DE VERTIMIENTO DE AGUAS RESIDUALES DOMÉSTICAS PARA UNA VIVIENDA CAMPESTRE EN EL PREDIO DENOMINADO 1) EL REFUGIO "VEREDA EL ESPEJO" UBICADO EN LA VEREDA ARMENIA DEL MUNICIPIO DE ARMENIA (Q) PARA SEIS (06) CONTRIBUYENTES Y SE ADOPTAN OTRAS DISPOSICIONES"**

Uso compatible	Vivienda campesina e infraestructura relacionada, agroindustrial y turismo.
Uso restringido	Vivienda campestre individual, servicios de logística, almacenamiento y recreación de alto impacto.
Uso prohibido	Industrial, servicios de logística de transporte.

Tabla 4. Usos del suelo en el predio contenido de la solicitud de permiso de vertimiento  
 Fuente: Concepto de Usos de Suelo CUS-2220390, Curaduría Urbana No. 2 de Armenia, Quindío

**7.2. REVISIÓN DE DETERMINANTES AMBIENTALES**




Imagen 1. Localización del vertimiento  
 Fuente: Google Earth Pro

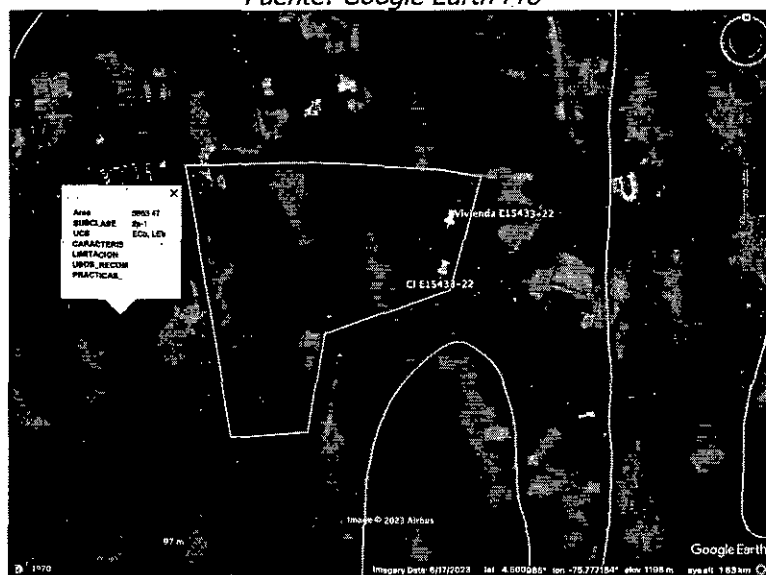


Imagen 2. Capacidad de uso de suelo en la ubicación del vertimiento  
 Fuente: Google Earth Pro

Según lo observado en Google Earth Pro, se evidencia que el punto de descarga se encuentra por fuera de polígonos de Suelos de Protección Rural y de Áreas y Ecosistemas Estratégicos. Además, se evidencia que dicho punto se encuentra ubicado sobre suelo con capacidad de uso agrológico 2p-1 (ver Imagen 2). No se observaron nacimientos ni drenajes superficiales en el área de influencia directa de la disposición final.

**8. OBSERVACIONES Y RECOMENDACIONES**

- El sistema de tratamiento debe corresponder al diseño propuesto y cumplir con las indicaciones técnicas correspondientes.





**RESOLUCIÓN No. 2826 DEL 01 DE NOVIEMBRE DE 2023, ARMENIA QUINDIO,**

**"POR MEDIO DEL CUAL SE OTORGA UN PERMISO DE VERTIMIENTO DE AGUAS RESIDUALES DOMÉSTICAS PARA UNA VIVIENDA CAMPESTRE EN EL PREDIO DENOMINADO 1) EL REFUGIO "VEREDA EL ESPEJO" UBICADO EN LA VEREDA ARMENIA DEL MUNICIPIO DE ARMENIA (Q) PARA SEIS (06) CONTRIBUYENTES Y SE ADOPTAN OTRAS DISPOSICIONES"**

- *La adecuada remoción de carga contaminante por parte de los sistemas sépticos es efectiva cuando, además de estar adecuadamente instalados, el número de contribuyentes no supera la capacidad instalada, se separan adecuadamente las grasas y las aguas lluvias, las aguas residuales a tratar son de origen estrictamente doméstico y se realizan los mantenimientos preventivos como corresponde.*
- *Es indispensable tener presente que una ocupación superior a las personas establecidas, así sea temporal, puede implicar ineficiencias en el tratamiento del agua residual, lo cual se traduce en remociones de carga contaminante inferiores a las establecidas por la normativa ambiental vigente (límites máximos permisibles de la Resolución 0631 de 2015).*
- *Cumplir las disposiciones técnicas y legales relativas a la ubicación del sistema de tratamiento y disposición final de aguas residuales, de acuerdo a lo establecido por el Reglamento Técnico para el Sector de Agua Potable y Saneamiento Básico, RAS adoptado mediante Resolución 0330 de 2017, al Decreto 1076 de 2015 y demás normas vigentes aplicables. Localizar el STARD en terrenos con pendientes significativas puede conllevar a que se presenten eventos de remociones en masa, los cuales pueden generar problemas de funcionamiento, colapso del sistema y los respectivos riesgos ambientales.*
- *Si se va a realizar algún tipo de modificación en calidad o cantidad del vertimiento y/o adición a los sistemas de tratamiento de aguas residuales propuestos en las memorias técnicas, como así mismo la construcción de más sistemas de tratamiento, se debe informar a la Corporación Autónoma regional del Quindío para realizar las adecuaciones y modificación técnicas y jurídicas al permiso de vertimientos otorgado.*
- *Se resalta que los suelos de protección según el artículo 2.2.2.1.2.11 del Decreto 1076 de 2015 "Está constituido por las zonas y áreas de terrenos localizados dentro de cualquiera de las clases de suelo de que trata la Ley 388 de 1997 y que tiene restringida la posibilidad de urbanizarse debido a la importancia estratégica para la designación o ampliación de áreas protegidas públicas o privadas, que permitan la preservación, restauración o uso sostenible de la biodiversidad, de importancia municipal, regional o nacional.", en este sentido el suelo de protección corresponde a determinante según lo dispuesto en Artículo 10 de la Ley 388 de 1997 y constituyen normas de superior jerarquía, por tanto, para el caso en particular del permiso de vertimientos el Decreto 1076 de 2015 Artículo 2.2.3.3.5.2. parágrafo 1 "En todo caso cuando no exista compatibilidad entre los usos del suelo y las determinantes ambientales establecidas por la autoridad ambiental competente para el Ordenamiento Territorial, estas últimas de acuerdo con el artículo 10 de la Ley 388 de 1997 o la norma que lo modifique, adicione o sustituya, prevalecerán sobre los primeros.*
- *Incluir en el acto administrativo, la información de la fuente de abastecimiento del agua y de las áreas (m<sup>2</sup> ó ha) ocupadas por el sistema de disposición final.*
- *En cualquier caso, el vertimiento de las aguas residuales no se debe realizar sin el tratamiento de las mismas antes de la disposición final.*

## **9. CONCLUSIÓN**

Como resultado de la evaluación técnica de la documentación contenida en el expediente No. 15433-22 para el predio EL REFUGIO "VEREDA EL ESPEJO", ubicado en el municipio de ARMENIA, QUINDÍO, identificado con matrícula inmobiliaria No. 280-91289, se determina que:

- **El Sistema de Tratamiento de Aguas Residuales Domésticas, propuesto como solución individual de saneamiento, es acorde a los lineamientos técnicos**





**RESOLUCIÓN No. 2826 DEL 01 DE NOVIEMBRE DE 2023, ARMENIA QUINDIO,**

**"POR MEDIO DEL CUAL SE OTORGA UN PERMISO DE VERTIMIENTO DE AGUAS RESIDUALES DOMÉSTICAS PARA UNA VIVIENDA CAMPESTRE EN EL PREDIO DENOMINADO 1) EL REFUGIO "VEREDA EL ESPEJO" UBICADO EN LA VEREDA ARMENIA DEL MUNICIPIO DE ARMENIA (Q) PARA SEIS (06) CONTRIBUYENTES Y SE ADOPTAN OTRAS DISPOSICIONES"**

*establecidos en la Resolución No. 0330 de 2017 que adopta el Reglamento Técnico para el Sector de Agua potable y Saneamiento Básico RAS. Lo anterior teniendo como base la capacidad de las unidades del STARD propuesto en el predio, para lo cual la contribución de aguas residuales debe ser generada hasta por seis (6) contribuyentes permanentes.*

- *El predio se ubica por fuera de áreas forestales protectoras de las que habla el artículo 2.2.1.1.18.2 del Decreto 1076 de 2015.*
- *ÁREA DE DISPOSICIÓN DEL VERTIMIENTO: para la disposición final de las aguas generadas en el predio se determinó un área necesaria de 22.50 m<sup>2</sup>, la misma fue designada en las coordenadas geográficas Latitud: 04° 30' 04.532" N, Longitud: 75° 46' 31.012" W. La anterior corresponde a una ubicación del predio con una altitud de 1200 m.s.n.m.*
- *La documentación presentada también debe pasar a un análisis jurídico integral, análisis de determinantes ambientales, análisis de compatibilidad de uso del suelo según lo establecido en los instrumentos de planificación y ordenamiento territorial y los demás que el profesional asignado determine.*

Que en este sentido, la propietaria ha solicitado la legalización del sistema de manejo de aguas residuales, por medio del permiso de vertimiento, donde en el predio objeto de la solicitud se evidencia una vivienda campestre, que no representa mayores impactos ambientales dadas las características existentes en el entorno, que según la propuesta presentada para la legalización del sistema de tratamiento de aguas residuales domésticas que se va a desarrollar en el predio, sería el indicado para evitar posibles afectaciones a los recursos suelo y agua, provenientes de vertimientos. **También comprende esta Subdirección que el otorgamiento del permiso de vertimientos permitirá a los copropietarios que, de encontrarse factible por la autoridad competente, los dueños lo disfruten, pero mitigando los impactos ambientales que podrían generarse, teniendo con esto que se daría uso, goce y explotación al predio, esto en completa armonía con los recursos naturales, y para este fin considera esta subdirección indispensable, que para las viviendas que se pretende construir, se implemente el respectivo sistema de tratamiento de aguas residuales domésticas y la debida disposición final, pues con esto se garantizaría el disfrute pleno del bien privado, en condiciones óptimas y la conservación del ambiente, previniendo y/o mitigando los impactos ambientales que se puedan presentar por el ejercicio, uso y goce del derecho, entendiéndolo como la ecologización de las libertades que se tiene como propietaria.**

Que es importante precisar que el análisis del otorgamiento o negación del permiso de vertimientos se hace desde la valoración de los derechos fundamentales, incluido en estos la no afectación al derecho fundamental al ambiente sano el cual se encuentra consagrado en el artículo 79 de la Constitución Política de Colombia de 1991, el cual, en su tenor literal, dispone lo siguiente:

*"Todas las personas tienen derecho a gozar de un ambiente sano. La ley garantizará la participación de la comunidad en las decisiones que puedan afectarlo.*

*Es deber del Estado proteger la diversidad e integridad del ambiente, conservar las áreas de especial importancia ecológica y fomentar la educación para el logro de esos fines".*





**RESOLUCIÓN No. 2826 DEL 01 DE NOVIEMBRE DE 2023, ARMENIA QUINDIO,**

**"POR MEDIO DEL CUAL SE OTORGA UN PERMISO DE VERTIMIENTO DE AGUAS RESIDUALES DOMÉSTICAS PARA UNA VIVIENDA CAMPESTRE EN EL PREDIO DENOMINADO 1) EL REFUGIO "VEREDA EL ESPEJO" UBICADO EN LA VEREDA ARMENIA DEL MUNICIPIO DE ARMENIA (Q) PARA SEIS (06) CONTRIBUYENTES Y SE ADOPTAN OTRAS DISPOSICIONES"**

Que en este sentido cabe mencionar que es de vital importancia determinar si el vertimiento que se pretende legalizar, ya se está generando, si existe o no un sistema construido, o si simplemente es con el ánimo de llevarse a cabo a través del tiempo, presupuestos estos que son indispensables para esta subdirección al momento de tomar una decisión de fondo que resuelva la solicitud, toda vez que el fin primordial es la protección del ambiente y en tal sentido es que se hace indispensable determinar si el sistema propuesto es el indicado para mitigar los impactos que se podrían generar producto de los vertimientos generados por el desarrollo del proyecto y en caso de que se encuentre construido o que se esté desarrollando el proyecto que logre mitigar los impactos por este generados en cuanto a vertimientos se refiere, en cuanto la protección del ambiente, a su tratamiento como derecho fundamental y su prevalencia. Ha reiterado la corte constitucional en su sentencia T-536 de 1992:

*"El ambiente sano y ecológicamente equilibrado es un derecho Constitucional fundamental, pues su violación atenta directamente contra la perpetuación de la especie humana y, en consecuencia, con el derecho más fundamental del hombre: la vida. El derecho a la salud y a la vida son derechos fundamentales porque son esenciales al hombre, la salud se encuentra ligada al medio ambiente que le rodea y que dependiendo de las condiciones que éste le ofrezca, le permitirá desarrollarse económica y socialmente a los pueblos, garantizándoles su supervivencia. Existen unos límites tolerables de contaminación que al ser traspasado constituyen un perjuicio para el medio ambiente y la vida, que no pueden ser justificables y por lo tanto exigen imponer unos correctivos."*

Que adicional a lo anterior, encontramos que de acuerdo al SIG - QUINDÍO del predio identificado con la matrícula inmobiliaria **280-91289**, se desprende que el fundo tiene una cabida de 21,071.96 metros cuadrados, lo que evidentemente es violatorio de los tamaños mínimos permitidos en cumplimiento de la UAF, por tratarse de un predio Rural tal y como lo indica el concepto uso de suelos CUS-2220390 del 19 de diciembre de 2022, expedido por el curador urbano No. 2 de Armenia (Q), quien es la autoridad competente para tratar y definir estos aspectos. En igual sentido, el mismo certificado de tradición y libertad del predio denominado **1) EL REFUGIO "VEREDA EL ESPEJO"** ubicado en la Vereda **ARMENIA** del Municipio de **ARMENIA (Q)**, identificado con la matrícula inmobiliaria **280-91289**, registra una fecha de apertura del 21 de septiembre de 1993; y esta Subdirección realizando un análisis en el marco del Decreto 3600 de 2007 **"Por el cual se reglamentan las disposiciones de las Leyes 99 de 1993 y 388 de 1997 relativas a las determinantes de ordenamiento del suelo rural y al desarrollo de actuaciones urbanísticas de parcelación y edificación en este tipo de suelo y se adoptan otras disposiciones"**. Hoy compilado por el Decreto 1077 de 2015, Norma vigente y que brinda disposiciones para las actuaciones urbanísticas, y teniendo en cuenta la fecha de apertura del mismo, es posible establecer que el predio objeto de la solicitud existía antes de entrar en vigencia tanto la Ley 160 de 1994 como el Decreto 3600 de 2007, leyes incorporadas como determinantes ambientales en la Resolución 720 de 2010, emanada de la Dirección General de la C.R.Q", actualizada mediante Resolución No. 1688 de 2023, lo que amerita que este despacho deba pronunciarse sobre esta disposición, convirtiéndose en un derecho adquirido por el propietario de buena fe; y de acuerdo a la sentencia 192 del año 2016 **"DERECHOS ADQUIRIDOS EN MATERIA DE USO DE**



RESOLUCIÓN No. 2826 DEL 01 DE NOVIEMBRE DE 2023, ARMENIA QUINDIO,

**"POR MEDIO DEL CUAL SE OTORGA UN PERMISO DE VERTIMIENTO DE AGUAS RESIDUALES DOMÉSTICAS PARA UNA VIVIENDA CAMPESTRE EN EL PREDIO DENOMINADO 1) EL REFUGIO "VEREDA EL ESPEJO" UBICADO EN LA VEREDA ARMENIA DEL MUNICIPIO DE ARMENIA (Q) PARA SEIS (06) CONTRIBUYENTES Y SE ADOPTAN OTRAS DISPOSICIONES"**

**SUELOS/PRINCIPIOS DE PREVALENCIA DEL INTERES GENERAL SOBRE EL PARTICULAR Y LAS FUNCIONES SOCIAL Y ECOLOGICA DE LA PROPIEDAD...**

*La institución de los derechos adquiridos propiamente tales, solamente se aplica en el derecho privado pues en el derecho público la doctrina y la jurisprudencia consideran que es más apropiado hablar de situaciones jurídicas consolidadas. (...) Esta diferencia adquiere mayor relevancia cuanto se trata de disposiciones de carácter tributario. Por ello señaló la Corte en sentencia anterior, (...) que "en este campo no existe el amparo de derechos adquiridos pues la dinámica propia del Estado obliga al legislador a modificar la normatividad en aras de lograr el bienestar de la colectividad en general; en consecuencia, nadie puede pretender que un determinado régimen tributario lo rija por siempre y para siempre, esto es, que se convierta en inmodificable".*

Así mismo el Artículo 58 de la Constitución Política estipula: "Se garantizan la propiedad privada y los demás derechos adquiridos con arreglo a las leyes civiles, los cuales no pueden ser desconocidos ni vulnerados por leyes posteriores. Cuando de la aplicación de una ley expedida por motivos de utilidad pública o interés social, resultaren en conflicto los derechos de los particulares con la necesidad por ella reconocida, el interés privado deberá ceder al interés público o social. La propiedad es una función social que implica obligaciones. Como tal, le es inherente una función ecológica. El Estado protegerá y promoverá las formas asociativas y solidarias de propiedad. Por motivos de utilidad pública o de interés social definidos por el legislador, podrá haber expropiación mediante sentencia judicial e indemnización previa. Esta se fijará consultando los intereses de la comunidad y del afectado. En los casos que determine el legislador, dicha expropiación podrá adelantarse por vía administrativa, sujeta a posterior acción contenciosa-administrativa, incluso respecto del precio".

Que una vez analizado el expediente y la documentación e información contenidas en el, se pudo evidenciar que en el concepto técnico CTPV-250-2023 del 17 de julio de 2023, el ingeniero civil concluye "Como resultado de la evaluación técnica de la documentación contenida en el expediente No. 15433-22 para el predio EL REFUGIO "VEREDA EL ESPEJO", ubicado en el municipio de ARMENIA, QUINDÍO, identificado con matrícula inmobiliaria No. 280-91289, se determina que **El Sistema de Tratamiento de Aguas Residuales Domésticas, propuesto como solución individual de saneamiento, es acorde a los lineamientos técnicos establecidos en la Resolución No. 0330 de 2017 que adopta el Reglamento Técnico para el Sector de Agua potable y Saneamiento Básico RAS.**"

Adicional a lo anterior, también se tuvo en cuenta el concepto usos de suelos CUS-2220390 del 19 de diciembre de 2022, expedido por el curador urbano No. 2 de Armenia (Q), el cual informa que el predio denominado **1) EL REFUGIO "VEREDA EL ESPEJO"** ubicado en la Vereda **ARMENIA** del Municipio de **ARMENIA (Q)**, siendo este el documento propio y la autoridad indicada para identificar los tipos de suelos y los usos que se pueden dar en el área de su jurisdicción, además de que este es un documento público que está amparado por la presunción de legalidad, y



**RESOLUCIÓN No. 2826 DEL 01 DE NOVIEMBRE DE 2023, ARMENIA QUINDIO,**

**"POR MEDIO DEL CUAL SE OTORGA UN PERMISO DE VERTIMIENTO DE AGUAS RESIDUALES DOMÉSTICAS PARA UNA VIVIENDA CAMPESTRE EN EL PREDIO DENOMINADO 1) EL REFUGIO "VEREDA EL ESPEJO" UBICADO EN LA VEREDA ARMENIA DEL MUNICIPIO DE ARMENIA (Q) PARA SEIS (06) CONTRIBUYENTES Y SE ADOPTAN OTRAS DISPOSICIONES"**

con respecto a dicha presunción de que gozan los actos administrativos, la Honorable Corte Constitucional ha reiterado lo siguiente, en Sentencia C069-95:

*La existencia del acto administrativo está ligada al momento en que la voluntad de la Administración se manifiesta a través de una decisión. El acto administrativo existe, tal como lo señala la doctrina, desde el momento en que es producido por la Administración, y en sí mismo lleva envuelta la prerrogativa de producir efectos jurídicos, es decir, de ser eficaz. De igual manera, la existencia del acto administrativo está ligada a su vigencia, la cual se da por regla general desde el momento mismo de su expedición, condicionada, claro está, a la publicación o notificación del acto, según sea de carácter general o individual.*

*El Consejo de Estado ha expresado su criterio en reiteradas oportunidades en cuanto que el acto administrativo existe desde que se expide, y su eficacia está condicionada a su publicación o notificación. A juicio de la Corte Constitucional es aceptable el criterio mencionado, según el cual los actos administrativos existen desde el momento en que se profieren, y su validez y eficacia están condicionadas a la publicación o notificación, según se trate de un acto de carácter general, impersonal y abstracto, o de un acto de carácter particular, personal y concreto.*

*Así mismo, el acto administrativo puede ser inexistente, y se distingue del acto viciado de nulidad, que, aunque tiene plena existencia jurídica, solamente desaparece mediante la declaración de nulidad por parte de la jurisdicción contencioso-administrativa.*

*En esta forma, el acto administrativo tiene carácter ejecutorio, produce sus efectos jurídicos una vez cumplidos los requisitos de publicación o notificación, lo cual faculta a la Administración a cumplirlo o a hacerlo cumplir.*

*La fuerza ejecutoria de los actos administrativos, es decir, su ejecutividad, depende entonces de dos aspectos fundamentales: la presunción de legalidad del acto administrativo, siempre que no haya sido desvirtuada, y su firmeza, que se obtiene según el artículo 62 del Decreto 01 de 1984, cuando contra los actos administrativos no proceda ningún recurso, o los recursos interpuestos se hayan decidido, o no se interpongan recursos o se renuncie expresamente a ellos, o cuando haya lugar a la perención, o se acepten los desistimientos<sup>1</sup>.*

*El profesor Jorge Olivera Toro considera que las condiciones de ejecutoriedad de los actos administrativos son:*

- "a) La existencia de un acto administrativo;*
- b) Que ese acto sea perfecto;*
- c) Que tenga condiciones de exigibilidad, es decir, que sea capaz de producir efectos jurídicos, que sea ejecutivo, y*
- d) Que ordene positiva o negativamente al particular y éste no lo acate voluntariamente.*

<sup>1</sup>Honorable Corte Constitucional - Sentencia C069-95.



**RESOLUCIÓN No. 2826 DEL 01 DE NOVIEMBRE DE 2023, ARMENIA QUINDIO,**

**"POR MEDIO DEL CUAL SE OTORGA UN PERMISO DE VERTIMIENTO DE AGUAS RESIDUALES DOMÉSTICAS PARA UNA VIVIENDA CAMPESTRE EN EL PREDIO DENOMINADO 1) EL REFUGIO "VEREDA EL ESPEJO" UBICADO EN LA VEREDA ARMENIA DEL MUNICIPIO DE ARMENIA (Q) PARA SEIS (06) CONTRIBUYENTES Y SE ADOPTAN OTRAS DISPOSICIONES"**

*Los fundamentos de la ejecutoriedad del acto administrativo son de carácter político y jurídico.*

*El primero deriva de la urgencia de la satisfacción de las necesidades sociales que la administración debe atender, las cuales no permiten demora de ninguna naturaleza. Los intereses generales no pueden tener obstáculo o retraso en su satisfacción.*

*El segundo de los fundamentos, o sea el jurídico, radica en la presunción de legitimidad que tiene el acto administrativo, presunción "juris tantum", o sea, que admite prueba en contrario"<sup>6</sup>*

Que con todo lo anterior tenemos que el predio se encuentra una vivienda campestre construida, de igual manera se va a implementar un sistema de tratamiento de aguas residuales domésticas, para mitigar los posibles impactos que llegaría a generar la actividad doméstica en la vivienda, la competencia de esta subdirección está dada únicamente para determinar la viabilidad del sistema de tratamiento de aguas residuales que se puedan generar; pero no para autorizar o negar construcciones, pues eso corresponde a otras autoridades, y es en este sentido que esta Subdirección amparada en lo manifestado por la corte constitucional, podrá definir sobre el otorgamiento o negación del permiso de vertimientos; con todo lo anterior la Subdirección de Regulación y Control Ambiental de la CRQ, decidirá de fondo a la solicitud, lo cual se dispondrá en la parte RESOLUTIVA del presente acto administrativo.

Que, en virtud de lo anterior, se realiza la presente **RESOLUCIÓN DE PERMISO DE VERTIMIENTOS**, por medio de la cual se toma una decisión de fondo a una solicitud, tal como lo establece el numeral 6 del artículo 2.2.3.3.5.5 de la sección 5 del Decreto 1076 de 2015 (decreto 3930 de 2010).

### **CONSIDERACIONES JURÍDICAS**

Que el artículo 79 de la Carta Política indica que: "*Todas las personas tienen derecho a gozar de un ambiente sano. La Ley garantizará la participación de la comunidad en las decisiones que puedan afectarlo*".

*Es deber del Estado proteger la diversidad e integridad del ambiente, conservar las áreas de especial importancia ecológica y fomentar la educación para el logro de estos fines.*"

Que el artículo 80 ibídem, establece que: "El Estado planificará el manejo y aprovechamiento de los recursos naturales, para garantizar su desarrollo sostenible, su Conservación, restauración o sustitución..."

Que el artículo 132 ibídem, establece en lo relativo al uso, conservación y preservación de las aguas que: "*Sin permiso, no se podrán alterar los cauces, ni el régimen y la calidad de las aguas, ni intervenir su uso legítimo.*"

Que el artículo 2.2.3.2.20.5 de la sección 20 del Decreto 1076 de 2015, modificado por el Decreto 50 de 2018 (Decreto 1541 de 1978, en el artículo 211), establece: "*Se prohíbe verter, sin tratamiento, residuos sólidos, líquidos o gaseoso, que puedan contaminar o*

<sup>6</sup> OLIVERA TORO, Jorge. Manual de Derecho Administrativo. Ed. Porrúa, México, 1976, pág. 190.



**RESOLUCIÓN No. 2826 DEL 01 DE NOVIEMBRE DE 2023, ARMENIA QUINDIO,**

**"POR MEDIO DEL CUAL SE OTORGA UN PERMISO DE VERTIMIENTO DE AGUAS RESIDUALES DOMÉSTICAS PARA UNA VIVIENDA CAMPESTRE EN EL PREDIO DENOMINADO 1) EL REFUGIO "VEREDA EL ESPEJO" UBICADO EN LA VEREDA ARMENIA DEL MUNICIPIO DE ARMENIA (Q) PARA SEIS (06) CONTRIBUYENTES Y SE ADOPTAN OTRAS DISPOSICIONES"**

*eutroficar las aguas, causar daño o poner en peligro la salud humana o el normal desarrollo de la flora o fauna, o impedir u obstaculizar su empleo para otros usos.*

*El grado de tratamiento para cada tipo de vertimiento dependerá de la destinación e los tramos o cuerpo de aguas, de los efectos para la salud y de las implicaciones ecológicas y económicas."*

El artículo 2.2.3.3.5.7 de la sección 5 del decreto 1076 de 2015, (Decreto 3930 de 2010, en su Artículo 47) en su tenor literal dispone:

*"La autoridad ambiental competente, con fundamento en la clasificación de aguas, en la evaluación de la información aportada por el solicitante, en los hechos y circunstancias deducidos de las visitas técnicas practicadas y en el informe técnico, otorgará o negará el permiso de vertimiento mediante resolución.  
El permiso de vertimiento se otorgará por un término no mayor a diez (10) años."*

Que el artículo 2.2.3.3.5.1 de la sección en mención de la citada norma establece: **"Toda persona natural o jurídica cuya actividad o servicio genere vertimientos a las aguas superficiales, marinas, o al suelo, deberá solicitar y tramitar ante la autoridad ambiental competente, el respectivo permiso de vertimientos"**. (Artículo 42 Decreto 3930 de 2010)

Que el Artículo 2.2.3.3.5.2, ibidem, modificado por el Decreto 50 de 2018, señala los requisitos que se deben allegar para obtener un permiso de vertimientos ante la autoridad ambiental, así como los artículos 2.2.3.3.5.3, modificado por el Decreto 50 de 2018 y 2.2.3.3.5.4, aclaran e indican los requisitos dependiendo del tipo de actividad.

En el Artículo 2.2.3.3.5.5 de la citada norma, indica cual es el procedimiento que se debe seguir para la obtención del permiso de vertimientos.

Que la protección al medio ambiente corresponde a uno de los más importantes cometidos estatales, es deber del Estado garantizar a las generaciones futuras la conservación del ambiente y la preservación de los recursos naturales.

Que en virtud de lo anterior y hechas las anteriores consideraciones de orden jurídico, acogiendo lo establecido en el Concepto Técnico y Ambiental CPTV 698-2022 del 18 de julio de 2022, el ingeniero civil da viabilidad técnica, la cual soporta la estructura, modelo y diseños del sistema de tratamiento de aguas residuales; analizados los títulos que representan la propiedad y las situaciones jurídicas de acuerdo a la ubicación del predio, procede la Subdirección de Regulación y Control Ambiental a decidir.

Que la presente Resolución resuelve sobre la aprobación única y exclusivamente del permiso de vertimientos de aguas residuales domesticas que pueden generarse por la vivienda que construida en el predio objeto de solicitud, en procura por que el sistema se construya bajo los parámetros ambientales y no se generen una contaminación o riesgo ambiental, dando así un buen manejo a las aguas residuales generadas por la vivienda ; dejando claridad que conforme a los actos destinados a la Construcción, edificación, parcelación o cualquier acto de urbanización son competencia de otras autoridades, lo que hace que los tipos de tramites sean diferentes. Por tanto, esta Subdirección entra a definir el trámite administrativo relativo al permiso de vertimientos para el predio denominado **1) EL REFUGIO "VEREDA EL ESPEJO"** ubicado en la Vereda **ARMENIA** del Municipio de **ARMENIA (Q)**, identificado con la matricula inmobiliaria **280-91289**, copropiedad de las señoras **JULIANA BERRIO ECHEVERRI** y **SUSANA BERRIO ECHEVERRI**, según los documentos que



**RESOLUCIÓN No. 2826 DEL 01 DE NOVIEMBRE DE 2023, ARMENIA QUINDIO,**

**"POR MEDIO DEL CUAL SE OTORGA UN PERMISO DE VERTIMIENTO DE AGUAS RESIDUALES DOMÉSTICAS PARA UNA VIVIENDA CAMPESTRE EN EL PREDIO DENOMINADO 1) EL REFUGIO "VEREDA EL ESPEJO" UBICADO EN LA VEREDA ARMENIA DEL MUNICIPIO DE ARMENIA (Q) PARA SEIS (06) CONTRIBUYENTES Y SE ADOPTAN OTRAS DISPOSICIONES"**

soportan la propiedad, los cuales reposan en el expediente contentivo de la solicitud, para lo cual se dispondrá en la parte resolutive del presente acto administrativo.

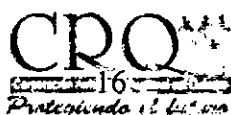
Que de conformidad con el procedimiento para la obtención del permiso de vertimientos determinado en el numeral 5 del artículo 2.2.3.3.5.5 de la sección 5 del Decreto 1076 de 2015 (artículo 45 del decreto 3930 de 2010), modificado por el Decreto 50 de 2018, se profirió Auto de Tramite con radicado No. **SRCA-ATV-403-31-10-2023** que declara reunida toda la información para decidir.

La Corporación Autónoma Regional del Quindío – CRQ, en virtud del artículo 9 de la Ley 1437 de 2011, la cual establece las prohibiciones de las autoridades, indicando en el numeral 4: "Exigir constancias, certificaciones o documentos que reposen en la respectiva Entidad". De igual manera, el artículo noveno del Decreto 019 de 2012 "Ley Antitrámites", trata sobre la prohibición de exigir documentos que reposan en la entidad señalando: "Cuando se esté adelantando un trámite ante la administración, se prohíbe exigir actos administrativos, constancias, certificaciones o documentos que ya reposen en la entidad ante la cual se está tramitando la respectiva actuación (...)"; y de los principios de eficacia y economía que rigen las actuaciones administrativas, el primero propende porque las autoridades busquen que los procedimientos logren su finalidad, y para el efecto, deberán remover de oficio los obstáculos puramente formales, entre otros y el segundo tiene por finalidad que las autoridades procedan con austeridad y eficacia, optimizando el uso del tiempo y de los demás recursos, procurando el más alto nivel de calidad en las actuaciones y la protección de los derechos de las personas. En concordancia con el Decreto 2106 de 2019 "*Por el cual se dictan normas para simplificar, suprimir y reformar trámites, procesos y procedimientos innecesarios existentes en la administración pública*"

Que la Resolución 2169 del 12 de diciembre de 2016, modificada por la Resolución 066 del 16 de enero de 2017, y a su vez modificada por la Resolución 081 del 18 de enero de 2017, modificada por la Resolución 1035 del 03 de mayo de 2019 y esta última modificada por la Resolución 1861 del 14 de septiembre de 2020, emanadas de la Dirección General de la Corporación Autónoma Regional del Quindío emanadas de la Dirección General de la Corporación Autónoma Regional del Quindío, asignó a la Subdirección de Regulación y Control Ambiental de la Corporación Autónoma Regional del Quindío, la función de otorgar permisos, concesiones, autorizaciones y licencias ambientales requeridas por la ley para el uso, aprovechamiento o movilización de los recursos naturales o para el desarrollo de actividades que afecten o puedan afectar el medio ambiente; por lo tanto es competente para expedir el presente acto administrativo.

Que con base en la revisión de avances y el conocimiento del aumento progresivo de ingreso de solicitudes de permisos, licencias, concesiones y demás trámites ambientales, el Director General expidió la Resolución 044 del 11 de enero de 2017 "*Por medio de la cual se declara la congestión administrativa y se inicia un proceso de descongestión, normalización y atención oportuna de tramites ambientales y procedimientos administrativos en las dependencias de la Corporación Autónoma Regional del Quindío y se dictan otras disposiciones*". Esta Resolución ha sido prorrogada mediante la Resolución 3524 del 29 de diciembre de 2017 y a su vez modificada por la resolución 824 de 2018, en consideración a la permanencia de las solicitudes sin resolver de fondo, a pesar de los avances logrados hasta la fecha.

Que en el marco del proceso de descongestión que adelanta la Corporación Autónoma Regional del Quindío, se encuentra para el respectivo impulso procesal, el expediente el **15433-2022** que corresponde al predio **1) EL REFUGIO "VEREDA EL ESPEJO"** ubicado en la Vereda **ARMENIA** del Municipio de **ARMENIA (Q)**, identificado con la







**RESOLUCIÓN No. 2826 DEL 01 DE NOVIEMBRE DE 2023, ARMENIA QUINDIO,**

**"POR MEDIO DEL CUAL SE OTORGA UN PERMISO DE VERTIMIENTO DE AGUAS RESIDUALES DOMÉSTICAS PARA UNA VIVIENDA CAMPESTRE EN EL PREDIO DENOMINADO 1) EL REFUGIO "VEREDA EL ESPEJO" UBICADO EN LA VEREDA ARMENIA DEL MUNICIPIO DE ARMENIA (Q) PARA SEIS (06) CONTRIBUYENTES Y SE ADOPTAN OTRAS DISPOSICIONES"**

matricula inmobiliaria **280-91289**, encontrándose pendiente de resolverse la solicitud de trámite de permiso de vertimiento.

Que con fundamento en lo anterior se desarrolla el proceso de descongestión en procura de normalizar trámites y de atención oportuna según la creación de los grupos internos y la asignación de personal contratista.

Que, por tanto, el Subdirector de Regulación y Control Ambiental de la Corporación Autónoma Regional del Quindío CRQ, en uso de sus atribuciones y en mérito de lo expuesto,

**RESUELVE**

**ARTÍCULO PRIMERO: OTORGAR PERMISO DE VERTIMIENTO DE AGUAS RESIDUALES DOMÉSTICAS PARA UNA VIVIENDA CAMPESTRE EN EL PREDIO DENOMINADO 1) EL REFUGIO "VEREDA EL ESPEJO" ubicado en la Vereda ARMENIA del Municipio de ARMENIA (Q), identificado con la matricula inmobiliaria 280-91289; sin perjuicio de las funciones y atribuciones que le corresponde ejercer al Ente Territorial de conformidad con la Ley 388 de 1997 y EOT (el esquema, Plan Básico, plan de Ordenamiento Territorial) del municipio de ARMENIA (Q), y demás normas que lo ajusten, con el fin de evitar afectaciones al recurso suelo y aguas subterráneas), a las señoras JULIANA BERRIO ECHEVERRI, SUSANA BERRIO ECHEVERRI identificada con cédula de ciudadanía N° 41.957.516, quienes ostentan la calidad de COPROPIETARIAS del predio denominado 1) EL REFUGIO "VEREDA EL ESPEJO" ubicado en la Vereda ARMENIA del Municipio de ARMENIA (Q), identificado con la matricula inmobiliaria 280-91289, acorde con la información que presenta el siguiente cuadro:**

**ASPECTOS TÉCNICOS Y AMBIENTALES GENERALES**


<b>INFORMACIÓN GENERAL DEL VERTIMIENTO</b>	
Nombre del predio o proyecto	EL REFUGIO "VEREDA EL ESPEJO"
Localización del predio o proyecto	Municipio de ARMENIA, QUINDÍO
Código catastral	Sin información
Matricula Inmobiliaria	280-91289
Área del predio según certificado de tradición	54,600.00 m <sup>2</sup>
Área del predio según SIG Quindío	21,071.96 m <sup>2</sup>
Área del predio según Geoportal - IGAC	Sin información
Fuente de abastecimiento de agua	EMPRESAS PUBLICAS DE ARMENIA E.S.P.
Cuenca hidrográfica a la que pertenece	Río La Vieja
Tipo de vertimiento (Doméstico / No Doméstico)	Doméstico
Tipo de actividad que genera el vertimiento. (vivienda, industrial, Comercial o de Servicios)	Residencial
Ubicación de la infraestructura generadora del vertimiento (coordenadas geográficas).	Latitud: 04° 30' 05.584" N Longitud: 75° 46' 30.918" W
Ubicación del vertimiento (coordenadas geográficas).	Latitud: 04° 30' 04.532" N Longitud: 75° 46' 31.012" W





**RESOLUCIÓN No. 2826 DEL 01 DE NOVIEMBRE DE 2023, ARMENIA QUINDIO,**

**"POR MEDIO DEL CUAL SE OTORGA UN PERMISO DE VERTIMIENTO DE AGUAS RESIDUALES DOMÉSTICAS PARA UNA VIVIENDA CAMPESTRE EN EL PREDIO DENOMINADO 1) EL REFUGIO "VEREDA EL ESPEJO" UBICADO EN LA VEREDA ARMENIA DEL MUNICIPIO DE ARMENIA (Q) PARA SEIS (06) CONTRIBUYENTES Y SE ADOPTAN OTRAS DISPOSICIONES"**

Nombre del sistema receptor del vertimiento	Suelo
Área de Infiltración del vertimiento	22.50 m <sup>2</sup>
Caudal de la descarga	0.0077 L/s
Frecuencia de la descarga	30 días/mes
Tiempo de la descarga	18 horas/día
Tipo de flujo de la descarga	Intermitente
Ubicación general del predio Fuente: Geoportal del IGAC, <a href="#">2023</a>	
OBSERVACIONES: N/A	


**PARÁGRAFO 1:** Se otorga el permiso de vertimientos de aguas residuales domésticas por un término de diez (10) años, contados a partir de la ejecutoria de la presente actuación, según lo dispuesto por esta Subdirección en la Resolución 413 del 24 de marzo del año 2015 artículo 10, término que se fijó según lo preceptuado por el artículo 2.2.3.3.5.7 de la sección 5 del Decreto 1076 de 2015 (art. 47 Decreto 3930 de 2010).

**PARÁGRAFO 2:** La Corporación Autónoma Regional del Quindío, **efectuará TRES (03) visitas de Control y Seguimiento al sistema de tratamiento establecido**, durante la vigencia del permiso, para lo cual deberá permitir el ingreso, cuando la autoridad ambiental lo requiera, esto con el fin de realizar las labores de seguimiento y control al permiso otorgado.

El permisionario deberá cancelar en la Tesorería de la CORPORACIÓN AUTÓNOMA REGIONAL DEL QUINDÍO C.R.Q., los servicios de visitas de seguimiento ambiental de conformidad con el artículo 96 de la Ley 633 de 2000 y de acuerdo con la Resolución de Bienes y Servicios vigente de la Entidad.

**PARÁGRAFO 3:** los usuarios deberán adelantar ante la Corporación la Renovación del permiso de vertimientos mediante solicitud por escrito, **dentro del primer trimestre del último año de vigencia del permiso de vertimientos que hoy se otorga**, de acuerdo al artículo 2.2.3.3.5.10 de la sección 5 del decreto 1076 de 2015 (50 del Decreto 3930 de 2010).

**PARÁGRAFO 4:** El presente permiso de vertimientos, **NO CONSTITUYE NI DEBE INTERPRETARSE QUE ES UNA AUTORIZACIÓN PARA CONSTRUIR; CON EL MISMO NO SE ESTÁ LEGALIZANDO, NI VIABILIZANDO NINGUNA ACTUACIÓN URBANÍSTICA**; además este no exime al petionario, ni al ente territorial en caso de requerir Licencia Ambiental. En todo caso el presente permiso de vertimientos **NO CONSTITUYE** una Licencia ambiental, ni una licencia de construcción, ni una licencia de





**RESOLUCIÓN No. 2826 DEL 01 DE NOVIEMBRE DE 2023, ARMENIA QUINDIO,**

**"POR MEDIO DEL CUAL SE OTORGA UN PERMISO DE VERTIMIENTO DE AGUAS RESIDUALES DOMÉSTICAS PARA UNA VIVIENDA CAMPESTRE EN EL PREDIO DENOMINADO 1) EL REFUGIO "VEREDA EL ESPEJO" UBICADO EN LA VEREDA ARMENIA DEL MUNICIPIO DE ARMENIA (Q) PARA SEIS (06) CONTRIBUYENTES Y SE ADOPTAN OTRAS DISPOSICIONES"**

parcelación, ni una licencia urbanística, ni ningún otro permiso que no esté contemplado dentro de la presente resolución.

**ARTÍCULO SEGUNDO: CUANDO HAYA CAMBIO DE TITULARIDAD** del predio sobre el cual se otorgó el Permiso de vertimientos, se deberá informar de manera **INMEDIATA** a la Autoridad Ambiental, allegando el certificado de tradición del predio y la solicitud, cambio que será objeto de cobro, para lo cual deberá cancelar en la Tesorería de la CORPORACIÓN AUTÓNOMA REGIONAL DEL QUINDÍO C.R.Q., de acuerdo con la Resolución de Bienes y Servicios vigente de la Entidad.

En el evento que no se reporte dicho cambio de titularidad ante la Corporación Autónoma Regional del Quindío, la Autoridad Ambiental podrá iniciar las acciones enmarcadas y sanciones a que haya lugar.

**ARTÍCULO TERCERO: ACOGER** los sistemas de tratamientos de aguas residuales domésticas que fueron presentados en las memorias de la solicitud los cuales se pretende construir en el predio denominado **1) EL REFUGIO "VEREDA EL ESPEJO"** ubicado en la Vereda **ARMENIA** del Municipio de **ARMENIA (Q)**, identificado con la matrícula inmobiliaria **280-91289**, los cuales serán efectivos para tratar las aguas residuales con una contribución hasta por 06 contribuyentes.

**SISTEMA PROPUESTO PARA EL MANEJO DE AGUAS RESIDUALES**

**9.1. SISTEMA PROPUESTO PARA MANEJO DE AGUAS RESIDUALES**

Para el manejo de las Aguas Residuales Domésticas (ARD) generadas en el predio contenido de la solicitud de permiso de vertimiento, se propone la construcción de un Sistema de Tratamiento de Aguas Residuales Domésticas (STARD) de tipo convencional, construido en material, compuesto por: una (1) Trampa de Grasas, un (1) Tanque Séptico y un (1) Filtro Anaerobio de Flujo Ascendente. Para la disposición final de las aguas tratadas, se propone la construcción de un (1) Campo de Infiltración.

Fase	Módulo	Material	Cantidad	Capacidad
Pre tratamiento	Trampa de Grasas	Concreto	1	252.00 litros
Tratamiento	Tanque Séptico	Concreto	1	5,400.00 litros
Pos tratamiento	Filtro Anaerobio de Flujo Ascendente	Concreto	1	2,700.00 litros
Disposición final	Campo de Infiltración	N/A	1	22.50 m <sup>2</sup>

Tabla 5. Datos generales de los módulos del STARD

Módulo	Cantidad	Largo	Ancho	Altura útil	Diámetro
Trampa de Grasas	1	0.60	0.60	0.70	N/A
Tanque Séptico	1	2.00	1.50	1.80	N/A
Filtro Anaerobio de Flujo Ascendente	1	1.00	1.50	1.80	N/A



**RESOLUCIÓN No. 2826 DEL 01 DE NOVIEMBRE DE 2023, ARMENIA QUINDIO,**

**"POR MEDIO DEL CUAL SE OTORGA UN PERMISO DE VERTIMIENTO DE AGUAS RESIDUALES DOMÉSTICAS PARA UNA VIVIENDA CAMPESTRE EN EL PREDIO DENOMINADO 1) EL REFUGIO "VEREDA EL ESPEJO" UBICADO EN LA VEREDA ARMENIA DEL MUNICIPIO DE ARMENIA (Q) PARA SEIS (06) CONTRIBUYENTES Y SE ADOPTAN OTRAS DISPOSICIONES"**

Campo de Infiltración	2 zanjas	15.00	0.75	N/A	N/A
-----------------------	----------	-------	------	-----	-----

Tabla 6. Dimensiones de los módulos del STARD

Dimensiones en metros [m]

Tasa de infiltración [min/pulgada]	Tasa de aplicación [litros/día/m <sup>2</sup> ]	Caudal de diseño [L/día]	Área de infiltración requerida [m <sup>2</sup> ]
7.00	30.00	663	22.10

Tabla 7. Resultados del ensayo de infiltración realizado en el predio

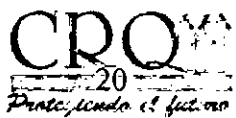
El área de infiltración del Campo de Infiltración (Tabla 1) es mayor al área de infiltración requerida de acuerdo al ensayo de infiltración realizado en el predio (Tabla 3). Por lo anterior, se determina que la disposición final propuesta tiene la capacidad de absorción suficiente para recibir las Aguas Residuales Domésticas tratadas en el STARD propuesto.

**PARAGRAFO 1:** El permiso de vertimientos que se otorga, es únicamente **PARA EL TRATAMIENTO DE LAS AGUAS RESIDUALES DE TIPO DOMÉSTICO (IMPLEMENTACIÓN DE UNA SOLUCIÓN INDIVIDUAL DE SANEAMIENTO) QUE SE GENERARÍAN COMO RESULTADO DE LA ACTIVIDAD DOMESTICA POR LA VIVIENDA.** Sin embargo es importante advertir que las Autoridades Municipales son las encargadas, según Ley 388 de 1997 y demás normas concordantes y aplicable al caso, de la planificación y administración del territorio, y por lo tanto son quien regulan los usos o actividades que se puedan desarrollar dentro del área de su jurisdicción, en concordancia con las Determinantes Ambientales definidas y concertadas con La Corporación Autónoma Regional del Quindío, las cuales en todo caso deben ser tenidas en cuenta por el ente territorial al momento de realizar autorizaciones constructivas, urbanísticas y/o de desarrollo, por ser normas de especial importancia al momento de aprobar estas ejecuciones en el territorio, a fin de que el desarrollo se efectuó de manera Sostenible. Así mismo, las obras que se deban ejecutar para el desarrollo de dichas actividades deberán ser autorizadas por la entidad competente mediante el trámite y expedición de las respectivas licencias, según Decreto 1469 de 2010 y demás normas concordantes y aplicables al caso en particular. De acuerdo a lo anterior el presente permiso no genera Autorización para realizar actividades urbanísticas de ningún tipo, pues su contenido es reflejo del estudio de una solicitud de permiso de vertimientos, en la cual se verifica la mitigación de los posibles impactos ambientales que se puedan llegar a generar por el desarrollo de la actividad pretendida en el predio.

**PARAGRAFO 2:** En caso de requerirse otras autorizaciones, licencias o permisos ambientales para la ejecución de las actividades a desarrollar, el responsable del permiso deberá tramitarlas ante la Autoridad Ambiental, de igual forma el Ente territorial deberá verificar el cumplimiento de la normativa ambiental y exigir el cumplimiento de la misma, de lo contrario podrá verse inmersa en procesos de investigación sancionatoria ambiental (ley 1333 de 2009).

**ARTÍCULO CUARTO:** El permiso de vertimientos que se otorga mediante la presente resolución, conlleva la imposición de condiciones y obligaciones a a las señoras **JULIANA BERRIO ECHEVERRI, SUSANA BERRIO ECHEVERRI** identificada con cédula de ciudadanía N° **41.957.516**, quienes ostentan la calidad de **COPROPIETARIAS**, para que cumpla con lo siguiente:

**OBSERVACIONES Y RECOMENDACIONES**





**RESOLUCIÓN No. 2826 DEL 01 DE NOVIEMBRE DE 2023, ARMENIA QUINDIO,**

**"POR MEDIO DEL CUAL SE OTORGA UN PERMISO DE VERTIMIENTO DE AGUAS RESIDUALES DOMÉSTICAS PARA UNA VIVIENDA CAMPESTRE EN EL PREDIO DENOMINADO 1) EL REFUGIO "VEREDA EL ESPEJO" UBICADO EN LA VEREDA ARMENIA DEL MUNICIPIO DE ARMENIA (Q) PARA SEIS (06) CONTRIBUYENTES Y SE ADOPTAN OTRAS DISPOSICIONES"**

- El sistema de tratamiento debe corresponder al diseño propuesto y cumplir con las indicaciones técnicas correspondientes.
- La adecuada remoción de carga contaminante por parte de los sistemas sépticos es efectiva cuando, además de estar adecuadamente instalados, el número de contribuyentes no supera la capacidad instalada, se separan adecuadamente las grasas y las aguas lluvias, las aguas residuales a tratar son de origen estrictamente doméstico y se realizan los mantenimientos preventivos como corresponde.
- Es indispensable tener presente que una ocupación superior a las personas establecidas, así sea temporal, puede implicar ineficiencias en el tratamiento del agua residual, lo cual se traduce en remociones de carga contaminante inferiores a las establecidas por la normativa ambiental vigente (límites máximos permisibles de la Resolución 0631 de 2015).
- Cumplir las disposiciones técnicas y legales relativas a la ubicación del sistema de tratamiento y disposición final de aguas residuales, de acuerdo a lo establecido por el Reglamento Técnico para el Sector de Agua Potable y Saneamiento Básico, RAS adoptado mediante Resolución 0330 de 2017, al Decreto 1076 de 2015 y demás normas vigentes aplicables. Localizar el STARD en terrenos con pendientes significativas puede conllevar a que se presenten eventos de remociones en masa, los cuales pueden generar problemas de funcionamiento, colapso del sistema y los respectivos riesgos ambientales.
- Si se va a realizar algún tipo de modificación en calidad o cantidad del vertimiento y/o adición a los sistemas de tratamiento de aguas residuales propuestos en las memorias técnicas, como así mismo la construcción de más sistemas de tratamiento, se debe informar a la Corporación Autónoma regional del Quindío para realizar las adecuaciones y modificación técnicas y jurídicas al permiso de vertimientos otorgado.
- Se resalta que los suelos de protección según el artículo 2.2.2.1.2.11 del Decreto 1076 de 2015 "Está constituido por las zonas y áreas de terrenos localizados dentro de cualquiera de las clases de suelo de que trata la Ley 388 de 1997 y que tiene restringida la posibilidad de urbanizarse debido a la importancia estratégica para la designación o ampliación de áreas protegidas públicas o privadas, que permitan la preservación, restauración o uso sostenible de la biodiversidad, de importancia municipal, regional o nacional.", en este sentido el suelo de protección corresponde a determinante según lo dispuesto en Artículo 10 de la Ley 388 de 1997 y constituyen normas de superior jerarquía, por tanto, para el caso en particular del permiso de vertimientos el Decreto 1076 de 2015 Artículo 2.2.3.3.5.2. parágrafo 1 "En todo caso cuando no exista compatibilidad entre los usos del suelo y las determinantes ambientales establecidas por la autoridad ambiental competente para el Ordenamiento Territorial, estas últimas



**RESOLUCIÓN No. 2826 DEL 01 DE NOVIEMBRE DE 2023, ARMENIA QUINDIO,**

**"POR MEDIO DEL CUAL SE OTORGA UN PERMISO DE VERTIMIENTO DE AGUAS RESIDUALES DOMÉSTICAS PARA UNA VIVIENDA CAMPESTRE EN EL PREDIO DENOMINADO 1) EL REFUGIO "VEREDA EL ESPEJO" UBICADO EN LA VEREDA ARMENIA DEL MUNICIPIO DE ARMENIA (Q) PARA SEIS (06) CONTRIBUYENTES Y SE ADOPTAN OTRAS DISPOSICIONES"**

de acuerdo con el artículo 10 de la Ley 388 de 1997 o la norma que lo modifique, adicione o sustituya, prevalecerán sobre los primeros.

- Incluir en el acto administrativo, la información de la fuente de abastecimiento del agua y de las áreas (m<sup>2</sup> ó ha) ocupadas por el sistema de disposición final.
- En cualquier caso, el vertimiento de las aguas residuales no se debe realizar sin el tratamiento de las mismas antes de la disposición final.

**PARÁGRAFO 1:** Los sistemas con los que se pretende tratar las aguas residuales de tipo doméstico deben estar bajo las condiciones y recomendaciones establecidas en los manuales de instalación y es responsabilidad del fabricante y/o constructor.

Para el caso de la limpieza y los mantenimientos, estos deberán ser realizados por personas naturales o jurídicas idóneas, **debidamente registradas ante la CRQ** para lo cual deberán certificar dicha labor al usuario.

**ARTÍCULO QUINTO: INFORMAR** a las señoras **JULIANA BERRIO ECHEVERRI, SUSANA BERRIO ECHEVERRI** identificada con cédula de ciudadanía N° **41.957.516**, quienes ostentan la calidad de **COPROPIETARIAS** del predio denominado **1) EL REFUGIO "VEREDA EL ESPEJO"** ubicado en la Vereda **ARMENIA** del Municipio de **ARMENIA (Q)**, identificado con la matrícula inmobiliaria **280-91289**, que de requerirse ajustes, modificaciones o cambios al diseño de los sistemas de tratamientos presentados, *deberá solicitar la modificación del permiso de acuerdo artículo 49 del Decreto 3930 de 2010 compilado en el Decreto 1076 de 2015.*

**ARTÍCULO SEXTO: INFORMAR** del presente acto administrativo al funcionario encargado del control y seguimiento a permisos otorgados de la Subdirección de Regulación y Control Ambiental de la C.R.Q., para su conocimiento e inclusión en el programa de Control y Seguimiento.

**ARTÍCULO SEPTIMO:** El incumplimiento de las obligaciones contenidas en la presente resolución podrá dar lugar a la aplicación de las sanciones que determina la ley 1333 de 2009, sin perjuicio de las penales o civiles a que haya lugar, al igual que la violación de las normas sobre protección ambiental o sobre manejo de los recursos naturales.

**ARTÍCULO OCTAVO:** No es permisible la cesión total o parcial de los permisos otorgados, a otras personas sin previa autorización de la Corporación Autónoma Regional del Quindío, quién podrá negarla por motivos de utilidad pública.

**ARTÍCULO NOVENO:** Cuando quiera que se presenten modificaciones o cambios en las condiciones bajo las cuales se otorgó el permiso, el usuario deberá dar aviso de inmediato y por escrito a la Corporación Autónoma Regional del Quindío y solicitar la modificación del permiso, indicando en qué consiste la modificación o cambio y anexando la información pertinente.

**ARTÍCULO DÉCIMO:** Este permiso queda sujeto a la reglamentación que expidan los Ministerios de Ambiente y Desarrollo Sostenible y Ministerio de Vivienda, Ciudad y Territorio, a los parámetros y los límites máximos permisibles de los vertimientos a las aguas superficiales, marinas, a los sistemas de alcantarillado público y al suelo.





**RESOLUCIÓN No. 2826 DEL 01 DE NOVIEMBRE DE 2023, ARMENIA QUINDIO,**

**"POR MEDIO DEL CUAL SE OTORGA UN PERMISO DE VERTIMIENTO DE AGUAS RESIDUALES DOMÉSTICAS PARA UNA VIVIENDA CAMPESTRE EN EL PREDIO DENOMINADO 1) EL REFUGIO "VEREDA EL ESPEJO" UBICADO EN LA VEREDA ARMENIA DEL MUNICIPIO DE ARMENIA (Q) PARA SEIS (06) CONTRIBUYENTES Y SE ADOPTAN OTRAS DISPOSICIONES"**

**ARTÍCULO DÉCIMO PRIMERO:** De conformidad con el artículo 2.2.3.3.5.11 de la sección 5 del decreto 1076 de 2015, (artículo 51 del Decreto 3930 de 2010), la Corporación Autónoma Regional del Quindío, en caso de considerarlo pertinente, podrá revisar en cualquier momento el presente permiso y de ser el caso ajustarse, de conformidad con lo dispuesto en el Plan de Ordenamiento del Recurso Hídrico y/o en la reglamentación de vertimientos que se expide para la cuenca o fuente hídrica en la cual se encuentra localizado el vertimiento.

**ARTÍCULO DÉCIMO SEGUNDO: NOTIFIQUESE** - La presente decisión de acuerdo a la autorización realizada en el Formato Único Nacional de Permiso de Vertimiento por parte de las señoras **JULIANA BERRIO ECHEVERRI, SUSANA BERRIO ECHEVERRI** identificada con cédula de ciudadanía N° **41.957.516**, quienes ostentan la calidad de **COPROPIETARIAS** del predio denominado **1) EL REFUGIO "VEREDA EL ESPEJO"** ubicado en la Vereda **ARMENIA** del Municipio de **ARMENIA (Q)**, identificado con la matrícula inmobiliaria **280-91289**, se procede a notificar la presente Resolución al [ceballosrubiel177@gmail.com](mailto:ceballosrubiel177@gmail.com) de conformidad con la Ley 1437 de 2011.

**ARTÍCULO DÉCIMO TERCERO:** El encabezado y la parte Resolutiva de la presente Resolución, deberá ser publicada en el boletín ambiental de la C.R.Q., a costa del interesado, de conformidad con los Artículos 70 y 37 de la Ley 99 de 1993.


**ARTÍCULO DÉCIMO CUARTO:** La presente Resolución rige a partir de la fecha de ejecutoria, de conformidad con el artículo 87 del Código de Procedimiento Administrativo y de lo Contencioso Administrativo, (Ley 1437 de 2011).

**ARTÍCULO DÉCIMO QUINTO:** Contra el presente acto administrativo procede únicamente el recurso de reposición, el cual debe interponerse ante el funcionario que profirió el acto y deberá ser interpuesto por el solicitante o apoderado debidamente constituido, dentro de los diez (10) días siguientes a la notificación, tal como lo dispone la ley 1437 del 2011.

**ARTICULO DECIMO SEXTO:** El responsable del proyecto deberá dar estricto cumplimiento al permiso aprobado y cada una de las especificaciones técnicas señaladas en el concepto técnico.

**NOTIFIQUESE, PUBLIQUESE Y CÚMPLASE**

  
**CARLOS ARIEL TRUKE OSPINA**  
Subdirector de Regulación y Control Ambiental

  
JUAN JOSÉ ALVÁREZ GARCÍA  
Abogado Contratista SRCA - CRQ

  
JUAN SEBASTIÁN MARTÍNEZ  
Ingeniero civil - SRCA - CRQ

  
María Elena Ramírez Salazar  
Profesional Especializado grado 16

