



## RESOLUCION No. 2982

**ARMENIA QUINDIO, 21 DE NOVIEMBRE DE 2023**

**"POR MEDIO DEL CUAL SE NIEGA UN PERMISO DE VERTIMIENTO DE AGUAS RESIDUALES DOMÉSTICAS PARA UNA VIVIENDA CAMPESINA CONSTRUIDA EN EL PREDIO LA BELLA MARINA UBICADO EN LA VEREDA LA REVANCHA DEL MUNICIPIO DE ARMENIA Y SE ADOPTAN OTRAS DISPOSICIONES"**

**LA SUBDIRECCIÓN DE REGULACIÓN Y CONTROL AMBIENTAL DE LA CORPORACIÓN AUTÓNOMA REGIONAL DEL QUINDÍO**, en uso de sus atribuciones legales contenidas en la Ley General Ambiental de Colombia, el Código de Procedimiento Administrativo y de lo Contencioso Administrativo y la Resolución 2169 del 12 de diciembre de 2016, modificada por la Resolución 066 del 16 de enero de 2017, de fechas dieciséis (16) y dieciocho (18) de enero de dos mil diecisiete (2017), y a su vez modificada por la resolución 1035 del 03 de mayo de 2019 y 1861 del 14 de septiembre de 2020, emanadas de la Dirección General de la C.R.Q. y las competencias establecidas en el Decreto 1076 de 2015 y,

### CONSIDERANDO:

Que el día 26 de mayo del año 2015, el Gobierno Nacional expidió el Decreto 1076 de 2015 **"Por medio del cual se expide el Decreto Único Reglamentario del Sector Ambiente y Desarrollo Sostenible"**, en el cual incorporó gran parte de la normatividad Ambiental que rige en el territorio Colombiano, entre las normas concentradas está el Decreto 1541 de mil novecientos setenta y ocho (1978) el cual en su momento reguló aspectos relacionados con la disposición de vertimientos, así como también el Decreto 3930 de 2010, el cual derogó el Decreto 1594 de 1984, salvo los artículos 20 y 21, además de los artículos 193, 213 a 217 y 231 del Decreto 1541 de 1978. Teniendo con esto que el Decreto 1076 de 2015 **reglamenta, entre otros aspectos, lo concerniente al ordenamiento del recurso hídrico y los vertimientos, modificado por el Decreto 050 del 2019.**

Que el día cinco (05) de junio de dos mil veintitrés (2023), el señor **ORLANDO GIRALDO** identificado con cédula de ciudadanía número 7.516.987 quien actúa en calidad de copropietario del predio denominado: **1) LA BELLA MARINA** ubicado en la Vereda **LA REVANCHA** del Municipio de **ARMENIA (Q)**, identificado con matrícula inmobiliaria **No.280-59313** y ficha catastral número **630010002000000000134000000000**, presentó a la **CORPORACIÓN AUTÓNOMA REGIONAL DEL QUINDÍO -C.R.Q.** Formato Único Nacional de Solicitud de Permiso de Vertimientos con radicado No.**6602-2023**. Acorde con la información que se detalla:

### ASPECTOS TÉCNICOS Y AMBIENTALES GENERALES

INFORMACIÓN GENERAL DEL VERTIMIENTO	
Nombre del predio o proyecto	1) LA BELLA MARINA
Localización del predio o proyecto	Vereda La Revancha del Municipio de Armenia.





## RESOLUCION No. 2982

### ARMENIA QUINDIO, 21 DE NOVIEMBRE DE 2023

**"POR MEDIO DEL CUAL SE NIEGA UN PERMISO DE VERTIMIENTO DE AGUAS RESIDUALES DOMÉSTICAS PARA UNA VIVIENDA CAMPESINA CONSTRUIDA EN EL PREDIO LA BELLA MARINA UBICADO EN LA VEREDA LA REVANCHA DEL MUNICIPIO DE ARMENIA Y SE ADOPTAN OTRAS DISPOSICIONES"**

Código catastral	630010002000000000134000000000
Matricula Inmobiliaria	280-59313
Área del predio según Certificado de Tradición	1.5Has
Área del predio según SIG-QUINDIO	10410m <sup>2</sup>
Área del predio según Geo portal - IGAC	Sin Información
Fuente de abastecimiento de agua	Empresas Publicas de Armenia EPA
Cuenca hidrográfica a la que pertenece	Rio Quindío.
Tipo de vertimiento (Doméstico / No Domestico)	Domestico.
Tipo de actividad que genera el vertimiento. (vivienda, industrial, Comercial o de Servicios)	Vivienda Rural
Ubicación de la infraestructura generadora del vertimiento vivienda (coordenadas geográficas).	Lat: 4°30'33"N, Long: -75°45'21"W
Ubicación del vertimiento (coordenadas geográficas).	Lat: 4°30'33"N, Long: -75°45'21"W
Nombre del sistema receptor del vertimiento	Suelo
Área de Infiltración del vertimiento SATRD	3.6m <sup>2</sup>
Caudal de la descarga SATRD	0.0076Lt/seg.
Frecuencia de la descarga	30 días/mes
Tiempo de la descarga	18 horas/día
Tipo de flujo de la descarga	Intermitente
<b>Imagen No. 1. Ubicación general del Predio</b>	
Fuente: Geo portal del IGAC, 2023	
OBSERVACIONES: EL PREDIO NO SE UBICA EN EL GEO PORTAL DEL IGAG	

Que, por reunir los requisitos legales, especialmente a lo estipulado en el artículo 2.2.3.3.5.2 (artículo 42 del Decreto 3930 de 2010), modificado por el Decreto 50 de 2018, mediante acto administrativo con radicado **No. SRCA-AITV-436-27-07-2023** del día veintisiete (27) de julio de 2023, se profirió Auto de inicio permiso de vertimientos, notificado de manera personal al señor el día 4 de agosto de 2023 al señor **ORLANDO GIRALDO** y comunicado a los señores **HERNANDO GIRALDO, JAIRO GIRALDO, JESUS HORACIO GIRALDO, LUCILA GIRALDO, GIRALDO SANCHEZ, MARIA DEL ROSARIO SALAZAR, YENNY CATHERINE MARIN, ARQUIMEDES MORALES GIRALDO, FANNY MORALES GIRALDO Y FUNDACION MANOS UNIDAS DE DIOS FMUD** Copropietarios del predio según radicado No. 10932 el día 31 de julio de 2023.





## RESOLUCION No. 2982

**ARMENIA QUINDIO, 21 DE NOVIEMBRE DE 2023**

**"POR MEDIO DEL CUAL SE NIEGA UN PERMISO DE VERTIMIENTO DE AGUAS RESIDUALES DOMÉSTICAS PARA UNA VIVIENDA CAMPESINA CONSTRUIDA EN EL PREDIO LA BELLA MARINA UBICADO EN LA VEREDA LA REVANCHA DEL MUNICIPIO DE ARMENIA Y SE ADOPTAN OTRAS DISPOSICIONES"**

Que el Ingeniero ambiental **JUAN CARLOS AGUDELO ECHEVERRY** contratista de la Subdirección de Regulación y Control Ambiental de la C.R.Q. realizó acta de visita técnica el día 20 de octubre de 2023 al predio **1) LA BELLA MARINA** ubicado en la Vereda **LA REVANCHA** del Municipio de **ARMENIA (Q)**, y describe lo siguiente:

### **"DESCRIPCIÓN DE LOS ASPECTOS ENCONTRADOS EN LA VISITA**

*Se realiza visita al predio objeto de la solicitud encontrando vivienda campesina-ramada donde se guardan herramientas, no es habitada permanentemente la cual se adecuará como vivienda. En el predio hay un sistema de tratamiento de agua residual en prefabricado convencional con trampa de grasas de 105Lts, tanque séptico de 1000Lts, Fafa de 1000Lts con piedra mano como material filtrante, sin entrar en funcionamiento aún.*

*La disposición final es a pozo de absorción de 2.20m de Ø (Diámetro) y 2.50m de profundidad.*

*No se evidencian nacimientos de agua como tampoco fuentes hídricas el predio linda con más predios rurales..."*

Anexa registro fotográfico.

Que con fecha 24 de octubre del año 2023, el Ingeniero ambiental **JUAN CARLOS AGUDELO ECHEVERRY**, contratista de la Subdirección de Regulación y Control Ambiental de la C.R.Q., evaluó técnica y ambientalmente la documentación allegada por el usuario y emitió concepto técnico para trámite de permiso de vertimientos, en el cual manifestó lo siguiente:

### **"CONCEPTO TÉCNICO DE NEGACION PARA TRÁMITE DE PERMISOS DE VERTIMIENTOS CTPV: 360 de 2023**

FECHA:	24 de Octubre de 2023
SOLICITANTE:	Orlando Giraldo Herreño.
EXPEDIENTE N°:	6602 2023

3



## RESOLUCION No. 2982

**ARMENIA QUINDIO, 21 DE NOVIEMBRE DE 2023**

**"POR MEDIO DEL CUAL SE NIEGA UN PERMISO DE VERTIMIENTO DE AGUAS RESIDUALES DOMÉSTICAS PARA UNA VIVIENDA CAMPESINA CONSTRUIDA EN EL PREDIO LA BELLA MARINA UBICADO EN LA VEREDA LA REVANCHA DEL MUNICIPIO DE ARMENIA Y SE ADOPTAN OTRAS DISPOSICIONES"**

### 1. OBJETO

Evaluar la propuesta técnica presentada por el solicitante, teniendo en cuenta los parámetros mínimos de diseño del sistema de tratamiento y disposición final de **aguas residuales domésticas** según las recomendaciones técnicas generales y las establecidas por el Reglamento Técnico para el Sector de Agua potable y Saneamiento Básico RAS, adoptado mediante Resolución 0330 de 2017.

### 2. ANTECEDENTES

1. Solicitud de permiso de vertimientos radicada el 05 de Junio del 2023.
2. Auto de inicio de trámite de permiso de vertimiento SRCA-AITV-436-27-07-2023 del 27 de Julio de 2023 y notificado personalmente el día Sin Información.
3. Expedición del Decreto 050 de 2018, que modificó al Decreto 1076 de 2015.
4. Visita técnica de verificación de estado y funcionamiento del sistema de tratamiento de aguas residuales N° Sin Información del 20 de Octubre de 2023.

### 3. ASPECTOS TÉCNICOS Y AMBIENTALES GENERALES

INFORMACIÓN GENERAL DEL VERTIMIENTO	
Nombre del predio o proyecto	1) LA BELLA MARINA
Localización del predio o proyecto	Vereda La Revancha del Municipio de Armenia.
Código catastral	630010002000000000134000000000
Matrícula Inmobiliaria	280-59313
Área del predio según Certificado de Tradición	1.5Has
Área del predio según SIG-QUINDIO	10410m <sup>2</sup>
Área del predio según Geo portal - IGAC	Sin Información
Fuente de abastecimiento de agua	Empresas Publicas de Armenia EPA
Cuenca hidrográfica a la que pertenece	Rio Quindío.
Tipo de vertimiento (Doméstico / No Domestico)	Domestico.
Tipo de actividad que genera el vertimiento.	Vivienda Rural





## RESOLUCION No. 2982

**ARMENIA QUINDIO, 21 DE NOVIEMBRE DE 2023**

**"POR MEDIO DEL CUAL SE NIEGA UN PERMISO DE VERTIMIENTO DE AGUAS RESIDUALES DOMÉSTICAS PARA UNA VIVIENDA CAMPESINA CONSTRUIDA EN EL PREDIO LA BELLA MARINA UBICADO EN LA VEREDA LA REVANCHA DEL MUNICIPIO DE ARMENIA Y SE ADOPTAN OTRAS DISPOSICIONES"**

(vivienda, industrial, Comercial o de Servicios)	
Ubicación de la infraestructura generadora del vertimiento vivienda (coordenadas geográficas).	Lat: 4°30'33"N, Long: -75°45'21"W
Ubicación del vertimiento (coordenadas geográficas).	Lat: 4°30'33"N, Long: -75°45'21"W
Nombre del sistema receptor del vertimiento	Suelo
Área de Infiltración del vertimiento SATRD	3.6m <sup>2</sup>
Caudal de la descarga SATRD	0.0076Lt/seg.
Frecuencia de la descarga	30 días/mes
Tiempo de la descarga	18 horas/día
Tipo de flujo de la descarga	Intermitente
<b>Imagen No. 1. Ubicación general del Predio</b>	
Fuente: Geo portal del IGAC, 2023	
OBSERVACIONES: EL PREDIO NO SE UBICA EN EL GEO PORTAL DEL IGAG	

#### 4. REVISIÓN DE LOS ASPECTOS Y CONDICIONES TECNICAS PROPUESTAS

##### 4.1 ACTIVIDAD QUE GENERA EL VERTIMIENTO.

La actividad que generará del vertimiento es de una vivienda rural familiar la cual será habitada ocasionalmente hasta por 3 personas.

##### 4.2 SISTEMA PROPUESTO PARA MANEJO DE AGUAS RESIDUALES

Las aguas residuales domésticas (ARD), generadas en el predio se conducen a 1 Sistemas de Tratamiento de Aguas Residuales Domésticas (STARD) de tipo cónico en prefabricado convencional, compuestos por trampa de grasa, tanque séptico y filtro anaeróbico y como sistema de disposición final un pozo de absorción, con capacidad calculada hasta máximo **3 contribuyentes permanentes**.

Trampa de grasas: Las trampas de grasas están instaladas en material de prefabricado, para el pre tratamiento de las aguas residuales provenientes de la cocinas, y o aguas jabonosas con dimensiones de 0.68m de Ø (Diámetro), y 0.40m de altura útil para un volumen final de 105 litros.





## RESOLUCION No. 2982

ARMENIA QUINDIO, 21 DE NOVIEMBRE DE 2023

**"POR MEDIO DEL CUAL SE NIEGA UN PERMISO DE VERTIMIENTO DE AGUAS RESIDUALES DOMÉSTICAS PARA UNA VIVIENDA CAMPESINA CONSTRUIDA EN EL PREDIO LA BELLA MARINA UBICADO EN LA VEREDA LA REVANCHA DEL MUNICIPIO DE ARMENIA Y SE ADOPTAN OTRAS DISPOSICIONES"**

Tanque séptico vivienda: En memoria de cálculo y planos se muestra que el tanque séptico es tipo cónico en prefabricado convencional, el cual posee dimensiones de 1.31m de Ø (Diámetro), y 0.91m de altura útil, con un volumen final fabricado de 1000 Litros

Filtro Anaerobio de Flujo Ascendente FAFA: En memoria de cálculo y planos se muestra que el Filtro FAFA, corresponde a un tanque tipo cónico en prefabricado convencional, el cual posee dimensiones de 1.31m de Ø (Diámetro), y 0.91m de altura útil, con un volumen final fabricado de 1000 Litros.

Disposición final del efluente vivienda principal: Como disposición final de las aguas residuales domésticas tratadas se diseña un pozo de absorción. La tasa de percolación obtenida a partir de los ensayos realizados en el sitio es de 5.64 min/pulgada, de absorción media rápida. Se obtiene un área de absorción de 22m<sup>2</sup>. Con un diámetro mínimo de 2 metros obteniendo una altura útil de 2.5 metros de profundidad.

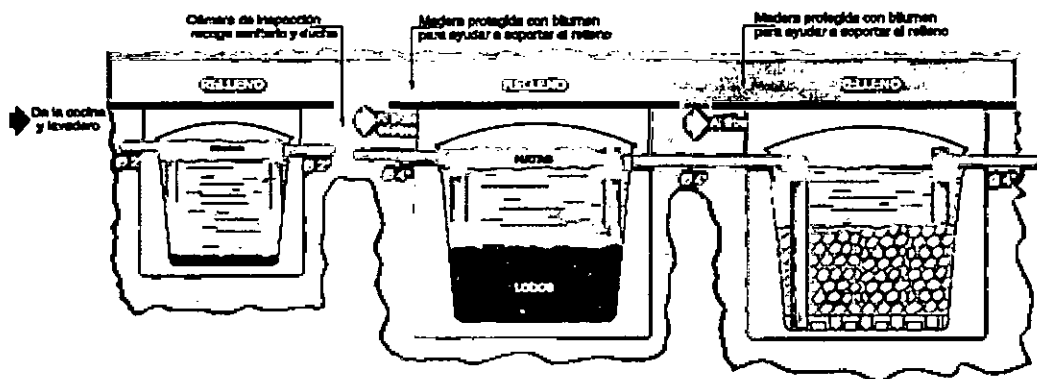


Imagen 1. Esquema corte de Tanque Séptico y FAFA.

### 4.3 REVISION DE LAS CARACTERISTICAS FISICOQUIMICAS DEL VERTIMIENTO DE CONFORMIDAD A LA NORMA DE VERTIMIENTOS VIGENTE.



## **RESOLUCION No. 2982**

**ARMENIA QUINDIO, 21 DE NOVIEMBRE DE 2023**

**"POR MEDIO DEL CUAL SE NIEGA UN PERMISO DE VERTIMIENTO DE AGUAS RESIDUALES DOMÉSTICAS PARA UNA VIVIENDA CAMPESINA CONSTRUIDA EN EL PREDIO LA BELLA MARINA UBICADO EN LA VEREDA LA REVANCHA DEL MUNICIPIO DE ARMENIA Y SE ADOPTAN OTRAS DISPOSICIONES"**

### **Caracterización actual del vertimiento existente o estado final previsto para el vertimiento proyectado de conformidad con la norma de vertimientos vigente:**

Las aguas residuales domésticas cuentan con unas características ya conocidas. Cuando se originan en una vivienda familiar, los caudales y por lo tanto las cargas contaminantes son similares entre sí, y en consecuencia, dado el bajo impacto de vertimientos de esta magnitud y características y asumiendo que para sistemas de tipo convencional (aquellos conformados por trampa de grasas, tanque séptico y filtro anaerobio) se obtiene la remoción de carga contaminante requerida (80% en DBO, SST y Grasas y Aceites), se considera que una caracterización presuntiva de estas aguas residuales domésticas ofrece suficiente información del vertimiento de entrada y salida del STARD.

#### **4.4 OTROS ASPECTOS TÉCNICOS**

##### **4.4.1 PLAN DE CIERRE Y ABANDONO (DECRETO 50 DE 2018)**

El plan de cierre contempla las actividades de limpieza, manejo y disposición final de los residuos generados en la etapa de desmantelamiento, presenta dentro de su propuesta el uso final que se le dará al suelo garantizando el uso de acuerdo a las dinámicas propias de la zona, señalando medidas de restauración morfológica y restablecimiento de la cobertura vegetal.

##### **4.4.2 EVALUACION AMBIENTAL DEL VERTIMIENTO**

La actividad generadora del vertimiento es doméstica, y por lo tanto de acuerdo con los artículos 2.2.3.3.5.2 y 2.2.3.3.5.3 del Decreto 1076 de 2015 (artículos 42 y 43 del Decreto 3930 de 2010), modificado por el Decreto 50 del 2018, la presente solicitud de permiso de vertimientos **no** requiere dar cumplimiento a este requisito.

##### **4.4.3 PLAN DE GESTION DEL DEL RIESGO PARA EL MANEJO DEL VERTIMIENTO**

La actividad generadora del vertimiento es doméstica, y por lo tanto de acuerdo con los artículos 2.2.3.3.5.2 y 2.2.3.3.5.3 del Decreto 1076 de 2015 (artículos 42 y 43 del Decreto 3930 de 2010), modificado por el



## **RESOLUCION No. 2982**

**ARMENIA QUINDIO, 21 DE NOVIEMBRE DE 2023**

**"POR MEDIO DEL CUAL SE NIEGA UN PERMISO DE VERTIMIENTO DE AGUAS RESIDUALES DOMÉSTICAS PARA UNA VIVIENDA CAMPESINA CONSTRUIDA EN EL PREDIO LA BELLA MARINA UBICADO EN LA VEREDA LA REVANCHA DEL MUNICIPIO DE ARMENIA Y SE ADOPTAN OTRAS DISPOSICIONES"**

Decreto 50 del 2018 la presente solicitud de permiso de vertimientos **no** requiere dar cumplimiento a este requisito.

### **5 RESULTADOS DE LA VISITA TÉCNICA**

De acuerdo con lo consignado en el acta de visita No. Sin Información del 20 de Octubre de 2023, realizada por el ingeniero Juan Carlos Agudelo, Contratista de la Subdirección de Regulación y Control Ambiental de la C.R.Q., se encontró lo siguiente:

- Vivienda campesina o ramada donde se guardan herramientas, no es habitada permanentemente la cual se adecuará como vivienda.
- En el predio hay un sistema de tratamiento de agua residual en prefabricado convencional con trampa de grasas de 105Lts, tanque séptico de 1000Lts, FAFA de 1000Lts con piedra mano como material filtrante, sin entrar en funcionamiento aún.
- La disposición final es a pozo de absorción de 2.20m de Ø (Diámetro) y 2.50m de profundidad.
- No se evidencian nacimientos de agua como tampoco fuentes hídricas.
- El predio linda con más predios rurales.

#### **5.1 CONCLUSIONES DE LA VISITA TÉCNICA**

La visita técnica determina lo siguiente:

El sistema de tratamiento propuesto se encuentra debidamente instalado pero aún sin entrar en funcionamiento.

### **6 CONCLUSIONES DE LA REVISIÓN DE LAS CONDICIONES TÉCNICAS.**

La documentación técnica presentada, se encuentra incompleta ya que la información aportada en el plano topográfico no coincide con el predio objeto de la solicitud, evidenciando que las coordenadas propuestas para el instalación del sistema de tratamiento y el módulo de disposición final es un predio distinto al presentado en a solicitud, el cual se denomina LAS BRIAS LA REVANCHA.





## RESOLUCION No. 2982

**ARMENIA QUINDIO, 21 DE NOVIEMBRE DE 2023**

**"POR MEDIO DEL CUAL SE NIEGA UN PERMISO DE VERTIMIENTO DE AGUAS RESIDUALES DOMÉSTICAS PARA UNA VIVIENDA CAMPESINA CONSTRUIDA EN EL PREDIO LA BELLA MARINA UBICADO EN LA VEREDA LA REVANCHA DEL MUNICIPIO DE ARMENIA Y SE ADOPTAN OTRAS DISPOSICIONES"**

De acuerdo con lo anterior, se determina que no se puede viabilizar técnicamente la presente solicitud de permiso de vertimiento de aguas residuales domesticas

### 7 ASPECTOS DE ORDENAMIENTO Y DETERMINANTES AMBIENTALES

#### 7.1 CONCEPTO DE USO DE SUELO EXPEDIDO POR LA AUTORIDAD MUNICIPAL COMPETENTE

De acuerdo con la certificación N° 5206 expedida el 2 de Mayo de 2023 por Subdirector de departamento administrativo de planeación municipal del Municipio de Armenia, mediante el cual se informa que el Predio LA BELLA MARINA REVANCHA, identificado con matrícula inmobiliario No. 280-59313 y ficha catastral No. 630010002000000000134000000000 se encuentra en área rural con vocación agropecuaria puerto espejo:

**Uso Actual:** Agrícola, Pecuario, Turismo.

**Uso Principal:** Agrícola Pecuario Forestal.

**Uso Compatible:** vivienda campestre e infraestructura relacionada, agro industria y turismo.

**Uso restringido:** Vivienda Campestre individual, servicios de logística, almacenamiento y recreación de alto impacto.

**Uso Prohibido:** industrial, servicios de logística de transporte.

#### 7.2 REVISION DE DETERMINANTES AMBIENTALES

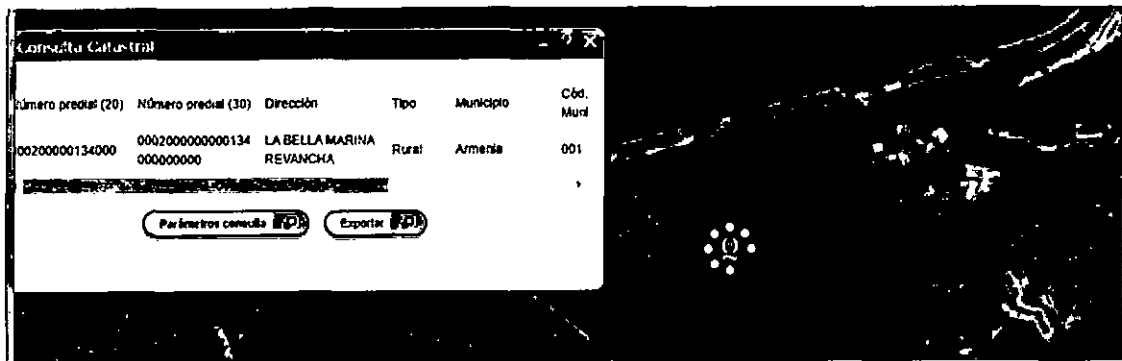


Imagen 1 Tomada del Sig-Quindío





## RESOLUCION No. 2982

ARMENIA QUINDIO, 21 DE NOVIEMBRE DE 2023

**"POR MEDIO DEL CUAL SE NIEGA UN PERMISO DE VERTIMIENTO DE AGUAS RESIDUALES DOMÉSTICAS PARA UNA VIVIENDA CAMPESINA CONSTRUIDA EN EL PREDIO LA BELLA MARINA UBICADO EN LA VEREDA LA REVANCHA DEL MUNICIPIO DE ARMENIA Y SE ADOPTAN OTRAS DISPOSICIONES"**

Según lo observado en el SIG Quindío, se evidencia que el predio se encuentra fuera de los polígonos de Distritos de Conservación de Suelos, del Distrito Regional de Manejo Integrado de la Cuenca Alta del Rio Quindío (DRMI), así como de la reserva forestal central y la zonificación ley 2da. No se observan cuerpos de aguas superficiales cercanos al predio, Consecuentemente se recomienda que el sistema de disposición final del STARD debe ubicarse después de los 30 m de protección de cuencas hidrográficas, con respecto a puntos de infiltración.

**NOTA:** Es importante mencionar que el predio objeto de la solicitud, es distinto al predio de la ubicación del sistema de tratamiento de aguas residuales, evidenciándose mediante el análisis de determinantes ambientales que el punto de descarga propuesto en las coordenadas Lat: 4°30'33"N, Long: -75°45'21"W según información recolectada en la visita técnica, se encuentra ubicado en un predio denominado las BRISAS LA REVANCHA con ficha catastral No. 000200000000467000000000. Como se observa en la siguiente imagen.




Imagen 2 Tomada del Sig-Quindío

### 8 OBSERVACIONES

1. La adecuada remoción de carga contaminante por parte de los sistemas sépticos, es efectiva cuando además de estar adecuadamente instalados, el número de contribuyentes no supera la capacidad instalada, se separan adecuadamente las grasas y las aguas lluvias, las aguas residuales a tratar



## **RESOLUCION No. 2982**

**ARMENIA QUINDIO, 21 DE NOVIEMBRE DE 2023**

**"POR MEDIO DEL CUAL SE NIEGA UN PERMISO DE VERTIMIENTO DE AGUAS RESIDUALES DOMÉSTICAS PARA UNA VIVIENDA CAMPESINA CONSTRUIDA EN EL PREDIO LA BELLA MARINA UBICADO EN LA VEREDA LA REVANCHA DEL MUNICIPIO DE ARMENIA Y SE ADOPTAN OTRAS DISPOSICIONES"**

son de origen estrictamente doméstico y se realizan los mantenimientos preventivos como corresponde.

2. Es indispensable tener presente que una ocupación de la vivienda superior a las personas establecidas, así sea temporal, puede implicar ineficiencias en el tratamiento del agua residual que se traducen en remociones de carga contaminante inferiores a las establecidas por la normativa ambiental vigente (Decreto 50 del 16 de enero de 2018).
3. Cumplir las disposiciones técnicas y legales relativas a la ubicación del sistema de tratamiento y disposición final de aguas residuales, de acuerdo a lo establecido por el Reglamento Técnico para el Sector de Agua Potable y Saneamiento Básico, RAS, adoptado mediante Resolución 0330 de 2017; al Decreto 1076 de 2015 (compiló el Decreto 3930 de 2010 (MAVDT), modificado por el Decreto 50 de 2018 y demás normas vigentes aplicables. Localizar en terrenos con pendientes significativas, pueden presentarse eventos de remociones en masa que conllevan problemas de funcionamiento, colapso del sistema y los respectivos riesgos ambientales.
4. La distancia mínima de cualquier punto de la infiltración a viviendas, tuberías de agua, pozos de abastecimiento, cursos de aguas superficiales (quebradas, ríos, etc) y cualquier árbol, serán de 5, 15, 30, 30 y 3 metros respectivamente.
5. Si se va a realizar algún tipo de modificación en calidad o cantidad del vertimiento, y/o adición a los sistemas de tratamiento de aguas residuales propuestos en las memorias técnicas, como así mismo la construcción de más sistemas de tratamiento, se debe informar a la Corporación Autónoma regional del Quindío para realizar las adecuaciones y modificación técnicas y jurídicas al permiso de vertimientos otorgado.
6. El sistema de tratamiento debe corresponder al diseño propuesto y aquí avalado y cumplir con las indicaciones técnicas correspondientes.
7. En cualquier caso, el vertimiento de las aguas residuales no se debe realizar sin el tratamiento de las mismas antes de la disposición final.





## **RESOLUCION No. 2982**

**ARMENIA QUINDIO, 21 DE NOVIEMBRE DE 2023**

**"POR MEDIO DEL CUAL SE NIEGA UN PERMISO DE VERTIMIENTO DE AGUAS RESIDUALES DOMÉSTICAS PARA UNA VIVIENDA CAMPESINA CONSTRUIDA EN EL PREDIO LA BELLA MARINA UBICADO EN LA VEREDA LA REVANCHA DEL MUNICIPIO DE ARMENIA Y SE ADOPTAN OTRAS DISPOSICIONES"**

### **9 CONCLUSIÓN**

Como resultado de la evaluación técnica de la documentación contenida en el expediente No. \_6602 – 23\_ Para el predio \_1)\_LA BELLA MARINA\_ de la Vereda La Revancha del Municipio \_Armenia\_ (Q.), Matrícula Inmobiliaria No. \_280 – 59313\_ y ficha catastral \_630010002000000000134000000000\_, donde se determina:

- **El sistemas de tratamiento de aguas residuales domesticas propuestos como solución individual de saneamiento para el predio,** se ubica en un predio distinto al presentado en la solicitud, por lo anterior el grupo técnico del área de vertimientos determina que no se puede viabilizar la propuesta presentada.
- El predio se ubica por fuera de Áreas forestales protectoras de que habla el artículo 2.2.1.1.18.2 del Decreto 1076 de 2015.
- **AREA DE DISPOSICION DEL VERTIMIENTO:** para la disposición final de las aguas generadas en el predio se determinó un área necesaria de \_3.6m<sup>2</sup>\_ las mismas fueron designadas en las coordenadas geográficas Lat: 4°30'33"N, Long: - 75°45'21"W Corresponden a una ubicación del predio con altitud \_1130\_ msnm. El predio colinda con predios con uso \_Agricola\_ (según plano topográfico allegado).
- Se resalta que los suelos de protección según el artículo 2.2.2.1.2.11 del Decreto 1076 de 2015 *"Está constituido por las zonas y áreas de terrenos localizados dentro de cualquiera de las clases de suelo de que trata la Ley 388 de 1997 y que tiene restringida la posibilidad de urbanizarse debido a la importancia estratégica para la designación o ampliación de áreas protegidas públicas o privadas, que permitan la preservación, restauración o uso sostenible de la biodiversidad, de importancia municipal, regional o nacional."*, en este sentido el suelo de protección corresponde a determinante según lo dispuesto en Artículo 10 de la Ley 388 de 1997 y constituyen normas de superior jerarquía , por tanto, para el caso en particular del permiso de vertimientos el Decreto 1076 de 2015 Artículo 2.2.3.3.5.2. parágrafo 1 *"En todo caso cuando no exista compatibilidad entre los usos del suelo y las determinantes ambientales establecidas por la autoridad ambiental competente para el Ordenamiento Territorial, estas últimas de acuerdo con el artículo 10 de la Ley 388 de 1997 o*



## **RESOLUCION No. 2982**

**ARMENIA QUINDIO, 21 DE NOVIEMBRE DE 2023**

**"POR MEDIO DEL CUAL SE NIEGA UN PERMISO DE VERTIMIENTO DE AGUAS RESIDUALES DOMÉSTICAS PARA UNA VIVIENDA CAMPESINA CONSTRUIDA EN EL PREDIO LA BELLA MARINA UBICADO EN LA VEREDA LA REVANCHA DEL MUNICIPIO DE ARMENIA Y SE ADOPTAN OTRAS DISPOSICIONES"**

*la norma que lo modifique, adicione o sustituya, prevalecerán sobre los primeros".*

- La documentación presentada también debe pasar a un análisis jurídico integral, análisis de determinantes ambientales, análisis de compatibilidad de uso del suelo según lo establecido en los instrumentos de planificación y ordenamiento territorial y los demás que el profesional asignado determine."

En este sentido, es que es de vital importancia determinar si el vertimiento que se pretende legalizar, ya se está generando, si existe o no un sistema construido, o si simplemente es con el ánimo de llevarse a cabo a través del tiempo, presupuestos estos que son indispensables para esta subdirección al momento de tomar una decisión de fondo que resuelva la solicitud, toda vez que el fin primordial es la protección del ambiente y en tal sentido es que se hace indispensable determinar si el sistema propuesto es el indicado para mitigar los impactos que se podrían generar producto de los vertimientos generados por el desarrollo del proyecto y en caso de que se encuentre construido o que se esté desarrollando el proyecto que logre mitigar los impactos por este generados en cuanto a vertimientos se refiere, en cuanto la protección del ambiente, a su tratamiento como derecho fundamental y su prevalencia. Ha reiterado la corte constitucional en su sentencia T-536 de 1992:

*"El ambiente sano y ecológicamente equilibrado es un derecho Constitucional fundamental, pues su violación atenta directamente contra la perpetuación de la especie humana y, en consecuencia, con el derecho más fundamental del hombre: la vida. El derecho a la salud y a la vida son derechos fundamentales porque son esenciales al hombre, la salud se encuentra ligada al medio ambiente que le rodea y que dependiendo de las condiciones que éste le ofrezca, le permitirá desarrollarse económica y socialmente a los pueblos, garantizándoles su supervivencia. Existen unos límites tolerables de contaminación que al ser traspasado constituyen un perjuicio para el medio ambiente y la vida, que no pueden ser justificables y por lo tanto exigen imponer unos correctivos."*

Que para el mes de noviembre del año 2023 personal del área jurídica de la Subdirección de Regulación y Control Ambiental realiza análisis a la documentación que reposa en el expediente **6602 de 2023**, encontrando que de acuerdo al concepto técnico emitido por el ingeniero ambiental indica lo siguiente: **"...CONCLUSIONES DE LA REVISIÓN DE LAS CONDICIONES TÉCNICAS.**



## **RESOLUCION No. 2982**

**ARMENIA QUINDIO, 21 DE NOVIEMBRE DE 2023**

**"POR MEDIO DEL CUAL SE NIEGA UN PERMISO DE VERTIMIENTO DE AGUAS RESIDUALES DOMÉSTICAS PARA UNA VIVIENDA CAMPESINA CONSTRUIDA EN EL PREDIO LA BELLA MARINA UBICADO EN LA VEREDA LA REVANCHA DEL MUNICIPIO DE ARMENIA Y SE ADOPTAN OTRAS DISPOSICIONES"**

*La documentación técnica presentada, se encuentra incompleta ya que la información aportada en el plano topográfico no coincide con el predio objeto de la solicitud, evidenciando que las coordenadas propuestas para el instalación del sistema de tratamiento y el módulo de disposición final es un predio distinto al presentado en a solicitud, el cual se denomina LAS BRIAS LA REVANCHA.*

*De acuerdo con lo anterior, se determina que no se puede viabilizar técnicamente la presente solicitud de permiso de vertimiento de aguas residuales domésticas."*

En virtud de lo anterior, se realiza la presente **RESOLUCIÓN POR MEDIO DE LA CUAL SE NIEGA PERMISO DE VERTIMIENTOS**, en la que se toma una decisión de fondo a una solicitud, tal como lo establece el numeral 6 del artículo 2.2.3.3.5.5 de la sección 5 del Decreto 1076 de 2015 (Decreto 3930 de 2010) modificado por el Decreto 50 de 2018.

### **CONSIDERACIONES JURIDICAS**

*Es deber del Estado proteger la diversidad e integridad del ambiente, conservar las áreas de especial importancia ecológica y fomentar la educación para el logro de estos fines."*

Que el artículo 8 de la Constitución Política establece que *'Es obligación del Estado y de las personas proteger las riquezas culturales y naturales de la nación'.*

Que el artículo 79 ibídem, indica que: "Todas las personas tienen derecho a gozar de un ambiente sano. La Ley garantizará la participación de la comunidad en las decisiones que puedan afectarlo".

Es deber del Estado proteger la diversidad e integridad del ambiente, conservar las áreas de especial importancia ecológica y fomentar la educación para el logro de estos fines."

Que el artículo 80 ibídem, establece que: "El Estado planificará el manejo y aprovechamiento de los recursos naturales, para garantizar su desarrollo sostenible, su conservación, restauración o sustitución..."

Que el artículo 132 ibídem, establece en lo relativo al uso, conservación y preservación de las aguas que: "Sin permiso, no se podrán alterar los cauces, ni el régimen y la calidad de las aguas, ni intervenir su uso legítimo,"

Que la los numerales 9 y 12 del artículo 31 de la Ley 99 de 1993, establece, entre otras como funciones de las Corporaciones Autónomas Regionales, las siguientes:





## **RESOLUCION No. 2982**

**ARMENIA QUINDIO, 21 DE NOVIEMBRE DE 2023**

**"POR MEDIO DEL CUAL SE NIEGA UN PERMISO DE VERTIMIENTO DE AGUAS RESIDUALES DOMÉSTICAS PARA UNA VIVIENDA CAMPESINA CONSTRUIDA EN EL PREDIO LA BELLA MARINA UBICADO EN LA VEREDA LA REVANCHA DEL MUNICIPIO DE ARMENIA Y SE ADOPTAN OTRAS DISPOSICIONES"**

Numeral 9. Otorgar concesiones, permisos, autorizaciones y licencias ambientales, requeridas por la Ley para el uso, aprovechamiento o movilización de los recursos naturales renovables o para el desarrollo de actividades que afecten o puedan afectar el medio ambiente.

Numeral 12. Ejercer las funciones de evaluación, control y seguimiento ambiental de los usos del agua, el suelo, el aire y los demás recursos naturales renovables, lo cual comprenderá el vertimiento, emisión e incorporación de sustancias o residuos líquidos, sólidos y gaseosos....

Que la Ley 388 de 1997 reglamenta lo relacionado con los Planes de Ordenamiento Territorial de los municipios.

Que el Artículo 2.2.13.9.14 del Decreto 1076 de 2015, Capítulo 3, el cual compiló el Decreto 1594 de 1984 (artículo 72), establece que todo vertimiento a un cuerpo de agua deberá cumplir con la norma de vertimiento dispuesta en dicha reglamentación.

Que en el Artículo 2.2.13.5.1 del Decreto 1076 de 2015 Capítulo 3, el cual compiló el Decreto 3930 de 2010 (artículo 41), establece: **"Toda persona natural o jurídica cuya actividad o servicio genere vertimientos a las aguas superficiales, marinas, o al suelo, deberá solicitar y tramitar ante la autoridad ambiental competente, el respectivo permiso de vertimientos"**

En el artículo 2.2.3.3.5.2 del Decreto 1076 de 2015 Capítulo 3, el cual compiló el Decreto 3930 de 2010 (artículos 42 ibídem), señala los requisitos que se necesitan para obtener un permiso de vertimientos ante la autoridad ambiental.

En el artículo 2.2.3.3.5.5 del Decreto 1076 de 2015, Capítulo 3, el cual compiló el Decreto 3930 de 2010 (artículos 45 ibídem), indica cual es el procedimiento que se debe seguir para la obtención del permiso de vertimientos.

Que el artículo 2.2.3.3.5.7, Decreto 1076 de 2015, Capítulo el cual compiló el Decreto 3930 del 25 de octubre de 2010, (artículo 47), dispone: **"Con fundamento en la clasificación de aguas, en la evaluación de la información aportada por el solicitante, en los hechos y circunstancias deducidos de la visita técnica practicada y en el informe técnico, otorgará o negará el permiso de vertimiento mediante resolución"**

Que la protección al medio ambiente corresponde a uno de los más importantes cometidos estatales, es deber del Estado garantizar a las generaciones futuras la conservación del ambiente y la preservación de los recursos naturales.



## **RESOLUCION No. 2982**

**ARMENIA QUINDIO, 21 DE NOVIEMBRE DE 2023**

**"POR MEDIO DEL CUAL SE NIEGA UN PERMISO DE VERTIMIENTO DE AGUAS RESIDUALES DOMÉSTICAS PARA UNA VIVIENDA CAMPESINA CONSTRUIDA EN EL PREDIO LA BELLA MARINA UBICADO EN LA VEREDA LA REVANCHA DEL MUNICIPIO DE ARMENIA Y SE ADOPTAN OTRAS DISPOSICIONES"**

Como resultado de la evaluación técnica de la documentación contenida en el expediente No. \_6602 – 23\_ Para el predio \_1)\_LA\_BELLA\_MARINA\_ de la Vereda La Revancha del Municipio \_Armenia\_ (Q.), Matrícula Inmobiliaria No. \_280 – 59313\_ y ficha catastral \_630010002000000000134000000000\_, donde se determina:

- **El sistema de tratamiento de aguas residuales domesticas propuesto como solución individual de saneamiento para el predio**, se ubica en un predio distinto al presentado en la solicitud, por lo anterior el grupo técnico del área de vertimientos determina que no se puede viabilizar la propuesta presentada.
- El predio se ubica por fuera de Áreas forestales protectoras de que habla el artículo 2.2.1.1.18.2 del Decreto 1076 de 2015.
- **AREA DE DISPOSICION DEL VERTIMIENTO:** para la disposición final de las aguas generadas en el predio se determinó un área necesaria de \_3.6m<sup>2</sup>\_ las mismas fueron designadas en las coordenadas geográficas Lat: 4°30'33"N, Long: - 75°45'21"W Corresponden a una ubicación del predio con altitud \_1130\_ msnm. El predio colinda con predios con uso \_Agricola\_ (según plano topográfico allegado).
- Se resalta que los suelos de protección según el artículo 2.2.2.1.2.11 del Decreto 1076 de 2015 "*Está constituido por las zonas y áreas de terrenos localizados dentro de cualquiera de las clases de suelo de que trata la Ley 388 de 1997 y que tiene restringida la posibilidad de urbanizarse debido a la importancia estratégica para la designación o ampliación de áreas protegidas públicas o privadas, que permitan la preservación, restauración o uso sostenible de la biodiversidad, de importancia municipal, regional o nacional.*", en este sentido el suelo de protección corresponde a determinante según lo dispuesto en Artículo 10 de la Ley 388 de 1997 y constituyen normas de superior jerarquía , por tanto, para el caso en particular del permiso de vertimientos el Decreto 1076 de 2015 Artículo 2.2.3.3.5.2. parágrafo 1 "*En todo caso cuando no exista compatibilidad entre los usos del suelo y las determinantes ambientales establecidas por la autoridad ambiental competente para el Ordenamiento Territorial, estas últimas de acuerdo con el artículo 10 de la Ley 388 de 1997 o la norma que lo modifique, adicione o sustituya, prevalecerán sobre los primeros*".

16





## **RESOLUCION No. 2982**

**ARMENIA QUINDIO, 21 DE NOVIEMBRE DE 2023**

**"POR MEDIO DEL CUAL SE NIEGA UN PERMISO DE VERTIMIENTO DE AGUAS RESIDUALES DOMÉSTICAS PARA UNA VIVIENDA CAMPESINA CONSTRUIDA EN EL PREDIO LA BELLA MARINA UBICADO EN LA VEREDA LA REVANCHA DEL MUNICIPIO DE ARMENIA Y SE ADOPTAN OTRAS DISPOSICIONES"**

- La documentación presentada también debe pasar a un análisis jurídico integral, análisis de determinantes ambientales, análisis de compatibilidad de uso del suelo según lo establecido en los instrumentos de planificación y ordenamiento territorial y los demás que el profesional asignado determine. "

"La Resolución 0330 de 2017 expedida por el Ministerio de Vivienda, Ciudad y Territorio "Por la cual se adopta el Reglamento Técnico para el Sector de Agua Potable y Saneamiento Básico – RAS y se derogan las resoluciones 1096 de 2000, 0424 de 2001, 0668 de 2003, 1459 de 2005, 1447 de 2005 y 2320 de 2009".

La Resolución reglamenta los requisitos técnicos que se deben cumplir en las etapas de diseño construcción, puesta en marcha, operación, mantenimiento y rehabilitación de la infraestructura relacionada con los servicios públicos de acueducto, alcantarillado y aseo."

Que de conformidad con el procedimiento para la obtención del permiso de vertimientos determinado en el numeral 5 del artículo 2.2.3.3.5.5 de la sección 5 del Decreto 1076 de 2015 (artículo 45 del decreto 3930 de 2010), modificado por el Decreto 50 de 2018, se profirió Auto de Tramite con radicado No. **SRCA-ATV-429-11-2023** que declara reunida toda la información para decidir.

Teniendo en cuenta que, en la Subdirección de Regulación y Control Ambiental de esta Entidad, se encontraba un gran volumen de solicitudes represados y sin terminar de resolver, entre ellas las de permisos de vertimiento, fue formulado en el mes de agosto del año 2.012, un Plan de Descongestión de trámites ambientales. A la cantidad inicial de trámites represados se suman los demás que han ingresado en las vigencias posteriores, algunos de los cuales aún requieren atención en algunas de las etapas del procedimiento legal.

A la fecha y luego de la aplicación de diversas estrategias desde el inicio de ejecución en el año 2.013, se ha avanzado de manera significativa; sin embargo, todavía se requiere del impulso del Plan de Descongestión, a través de la implementación de variadas acciones que se encuentran pendientes en las etapas del procedimiento definido en la Norma, entre las cuales se encuentran: la práctica de visitas técnicas, citaciones a notificación y notificaciones de actos administrativos, análisis técnico y jurídico, requerimientos técnicos y elaboración de Autos y Resoluciones, entre otras.

Que con base en la revisión de avances y el conocimiento del aumento progresivo de ingreso de solicitudes de permisos, licencias, concesiones y demás trámites ambientales, el Director General expidió la Resolución 044 del 11 de enero de 2017 "Por medio de la



## **RESOLUCION No. 2982**

**ARMENIA QUINDIO, 21 DE NOVIEMBRE DE 2023**

**"POR MEDIO DEL CUAL SE NIEGA UN PERMISO DE VERTIMIENTO DE AGUAS RESIDUALES DOMÉSTICAS PARA UNA VIVIENDA CAMPESINA CONSTRUIDA EN EL PREDIO LA BELLA MARINA UBICADO EN LA VEREDA LA REVANCHA DEL MUNICIPIO DE ARMENIA Y SE ADOPTAN OTRAS DISPOSICIONES"**

cual se declara la congestión administrativa y se inicia un proceso de descongestión, normalización y atención oportuna de tramites ambientales y procedimientos administrativos en las dependencias de la Corporación Autónoma Regional del Quindío y se dictan otras disposiciones". Esta Resolución ha sido prorrogada mediante la Resolución 3524 del 29 de diciembre de 2017, y a su vez modificada parcialmente por la Resolución 824 de 2018. En consideración a la permanencia de las solicitudes sin resolver de fondo, a pesar de los avances logrados hasta la fecha.


Que la Resolución y la Resolución 2169 del 12 de diciembre de 2016, modificada por la Resolución 066 del 16 de enero de 2017, de fechas dieciséis (16) y dieciocho (18) de enero de dos mil diecisiete (2017), y a su vez modificada por la resolución 1035 del 03 de mayo de 2019 y 1861 del 14 de septiembre de 2020, emanadas de la Dirección General de la C.R.Q, emanadas de la Dirección General de la Corporación Autónoma Regional del Quindío y, asignó a la Subdirección de Regulación y Control Ambiental de la Corporación Autónoma Regional del Quindío, la función de otorgar permisos, concesiones, autorizaciones y licencias ambientales requeridas por la ley para el uso, aprovechamiento o movilización de los recursos naturales o para el desarrollo de actividades que afecten o puedan afectar el medio ambiente; por lo tanto es competente para expedir el presente acto administrativo.

Que en el marco del proceso de descongestión que adelanta la Corporación Autónoma Regional del Quindío, se encuentra para el respectivo impulso procesal, el expediente con radicado No. **6602-2023** que corresponde al predio denominado **1) LA BELLA MARINA** ubicado en la Vereda **LA REVANCHA** del Municipio de **ARMENIA (Q)**.

Que con fundamento en lo anterior se desarrolla el proceso de descongestión en procura de normalizar trámites y de atención oportuna según la creación de los grupos internos y la asignación de personal contratista.

En virtud de lo anterior, se realiza la presente **RESOLUCION DE NEGACION DE PERMISO DE VERTIMIENTOS**, por medio de la cual se toma una decisión de fondo a una solicitud, tal como lo establece el numeral 6 del artículo 2.2.3.3.5.5 de la sección 5 del Decreto 1076 de 2015 (decreto 3930 de 2010). En su tenor literal:

*"la autoridad ambiental competente decidirá mediante resolución si otorga o niega el permiso de vertimiento, en un término no mayor a veinte (20) días hábiles, contados a partir de la expedición del auto de trámite."*





## **RESOLUCION No. 2982**

**ARMENIA QUINDIO, 21 DE NOVIEMBRE DE 2023**

**"POR MEDIO DEL CUAL SE NIEGA UN PERMISO DE VERTIMIENTO DE AGUAS RESIDUALES DOMÉSTICAS PARA UNA VIVIENDA CAMPESINA CONSTRUIDA EN EL PREDIO LA BELLA MARINA UBICADO EN LA VEREDA LA REVANCHA DEL MUNICIPIO DE ARMENIA Y SE ADOPTAN OTRAS DISPOSICIONES"**

La Corporación Autónoma Regional del Quindío – CRQ, en virtud del artículo 9 de la Ley 1437 de 2011, la cual establece las prohibiciones de las autoridades, indicando en el numeral 4: "Exigir constancias, certificaciones o documentos que reposen en la respectiva Entidad". De igual manera, el artículo noveno del Decreto 019 de 2012 "Ley Antitrámites", trata sobre la prohibición de exigir documentos que reposan en la entidad señalando: "Cuando se esté adelantando un trámite ante la administración, se prohíbe exigir actos administrativos, constancias, certificaciones o documentos que ya reposen en la entidad ante la cual se está tramitando la respectiva actuación (...)"; y de los principios de eficacia y economía que rigen las actuaciones administrativas, el primero propende porque las autoridades busquen que los procedimientos logren su finalidad, y para el efecto, deberán remover de oficio los obstáculos puramente formales, entre otros y el segundo tiene por finalidad que las autoridades procedan con austeridad y eficacia, optimizando el uso del tiempo y de los demás recursos, procurando el más alto nivel de calidad en las actuaciones y la protección de los derechos de las personas. Lo anterior en concordancia con el Decreto 2106 de 2019, "Por el cual se dictan normas para simplificar, suprimir y reformar tramites, procesos y procedimientos innecesarios existentes en la administración pública".

El subdirector de Regulación y Control Ambiental de la Corporación Autónoma Regional del Quindío CRQ, en uso de sus atribuciones y en mérito de lo expuesto,

### **RESUELVE**

**ARTÍCULO PRIMERO: NEGAR EL PERMISO DE VERTIMIENTO DE AGUAS RESIDUALES DOMESTICAS PARA UNA VIVIENDA CAMPESINA CONSTRUIDA EN EL PREDIO 1) LA BELLA MARINA** ubicado en la Vereda **LA REVANCHA** del Municipio de **ARMENIA (Q)**, identificado con matrícula inmobiliaria **No.280-59313**, Copropiedad de los señores **ORLANDO GIRALDO** identificado con cédula de ciudadanía número 7.516.987, **HERNANDO GIRALDO, JAIRO GIRALDO, JESUS HORACIO GIRALDO, LUCILA GIRALDO, GIRALDO SANCHEZ, MARIA DEL ROSARIO SALAZAR, YENNY CATHERINE MARIN, ARQUIMEDES MORALES GIRALDO, FANNY MORALES GIRALDO Y FUNDACION MANOS UNIDAS DE DIOS FMUD**

**Parágrafo:** La negación del permiso de vertimiento para el predio **1) LA BELLA MARINA** ubicado en la Vereda **LA REVANCHA** del Municipio de **ARMENIA (Q)**, identificado con matrícula inmobiliaria **No.280-59313**, se efectúa por los argumentos expuestos en la parte motiva del presente proveído.



## **RESOLUCION No. 2982**

**ARMENIA QUINDIO, 21 DE NOVIEMBRE DE 2023**

**"POR MEDIO DEL CUAL SE NIEGA UN PERMISO DE VERTIMIENTO DE AGUAS RESIDUALES DOMÉSTICAS PARA UNA VIVIENDA CAMPESINA CONSTRUIDA EN EL PREDIO LA BELLA MARINA UBICADO EN LA VEREDA LA REVANCHA DEL MUNICIPIO DE ARMENIA Y SE ADOPTAN OTRAS DISPOSICIONES"**


**ARTICULO SEGUNDO:** Como consecuencia de lo anterior **Archívese** el trámite administrativo de solicitud de permiso de vertimientos, adelantado bajo el expediente radicado **CRQ 6602-2023** del día veinte (20) de junio de dos mil veintitrés (2023),, relacionado con el predio **1) LA BELLA MARINA** ubicado en la Vereda **LA REVANCHA** del Municipio de **ARMENIA (Q)**, identificado con matrícula inmobiliaria **No.280-59313**.

**ARTÍCULO TERCERO: NOTIFICAR** para todos sus efectos la presente decisión al señor **ORLANDO GIRALDO** identificado con cédula de ciudadanía número 7.516.987 quien actúa en calidad de copropietario del predio denominado: **1) LA BELLA MARINA** ubicado en la Vereda **LA REVANCHA** del Municipio de **ARMENIA (Q)**, identificado con matrícula inmobiliaria **No.280-59313**, de no ser posible la notificación personal, se hará en los términos estipulados en el Código de Procedimiento Administrativo y de lo Contencioso Administrativo (Notificación por Aviso). Ley 1437 de 2011.

**ARTICULO CUARTO COMUNICAR como Terceros Determinados** del presente acto administrativo a los señores **HERNANDO GIRALDO, JAIRO GIRALDO, JESUS HORACIO GIRALDO, LUCILA GIRALDO, GIRALDO SANCHEZ, MARIA DEL ROSARIO SALAZAR, YENNY CATHERINE MARIN, ARQUIMEDES MORALES GIRALDO, FANNY MORALES GIRALDO Y FUNDACION MANOS UNIDAS DE DIOS FMUD** quienes Lo ostentan la calidad de COPROPIETARIOS del predio denominado **1) LA BELLA MARINA** ubicado en la vereda **LA REVANCHA** del Municipio de **ARMENIA** identificado con matrícula inmobiliaria No. **280-59313**, como terceros determinados, de conformidad con el artículo 37 de la ley 1437 de 2011.

**ARTICULO QUINTO:** El encabezado y la parte Resolutiva de la presente Resolución, deberá ser publicada en el boletín ambiental de la C.R.Q., a costa del interesado, de conformidad con los Artículos 70 y 37 de la Ley 99 de 1993.

**ARTÍCULO SEXTO:** La presente Resolución rige a partir de la fecha de ejecutoría, de conformidad con el artículo 87 del Código de Procedimiento Administrativo y de lo Contencioso Administrativo, (Ley 1437 de 2011).





**RESOLUCION No. 2982**

**ARMENIA QUINDIO, 21 DE NOVIEMBRE DE 2023**

**"POR MEDIO DEL CUAL SE NIEGA UN PERMISO DE VERTIMIENTO DE AGUAS RESIDUALES DOMÉSTICAS PARA UNA VIVIENDA CAMPESINA CONSTRUIDA EN EL PREDIO LA BELLA MARINA UBICADO EN LA VEREDA LA REVANCHA DEL MUNICIPIO DE ARMENIA Y SE ADOPTAN OTRAS DISPOSICIONES"**

**ARTÍCULO SEPTIMO:** Contra el presente acto administrativo procede únicamente el recurso de reposición, el cual debe interponerse ante el funcionario que profirió el acto y deberá ser interpuesto por el solicitante o apoderado debidamente constituido, dentro de los diez (10) días siguientes a la notificación, tal como lo dispone la ley 1437 del 2011.

**NOTIFÍQUESE, PUBLÍQUESE Y CÚMPLASE**

**CARLOS ARIEL TRUKE OSPINA**  
Subdirector de Regulación y Control Ambiental

MARIA TERESA GOMEZ GOMEZ  
Abogada Contratista SRCA

JEISSY RENTERIA TRIANA  
Profesional Universitario Grado 10

MARIA ELENA RAMIREZ SALAZAR  
Profesional Especializado Grado 16

JUAN CARLOS RUEDA ECHEVERRY  
Ingeniero Ambiental Contratista SRCA