



RESOLUCIÓN No. 3113 DEL 30 DE NOVIEMBRE DE 2023 - ARMENIA QUINDIO

"POR MEDIO DEL CUAL SE OTORGA UN PERMISO DE VERTIMIENTO DE AGUAS RESIDUALES DOMÉSTICAS PARA UNA VIVIENDA CONSTRUIDA EN EL PREDIO 2) CO CAMPESTRE PORTUGAL II LT UBICADO EN LA VEREDA PUERTO ESPEJO DEL MUNICIPIO DE ARMENIA (Q) PARA MÁXIMO 10 CONTRIBUYENTES Y SE ADOPTAN OTRAS DISPOSICIONES"

LA SUBDIRECCIÓN DE REGULACIÓN Y CONTROL AMBIENTAL DE LA CORPORACIÓN AUTÓNOMA REGIONAL DEL QUINDÍO, en uso de sus atribuciones legales contenidas en la Ley General Ambiental de Colombia, el Código de Procedimiento Administrativo y de lo Contencioso Administrativo y la Resolución 2169 del 12 de diciembre de 2016, modificada por la Resolución 066 del 16 de enero de 2017, de fechas dieciséis (16) y dieciocho (18) de enero de dos mil diecisiete (2017), y a su vez modificada por la resolución 1035 del 03 de mayo de 2019 y 1861 del 14 de septiembre de 2020, emanadas de la Dirección General de la C.R.Q. y las competencias establecidas en el Decreto 1076 de 2015 y,

CONSIDERANDO:

Que el día 26 de mayo del año 2015, el Gobierno Nacional expidió el Decreto 1076 de 2015 "Por medio del cual se expide el Decreto Único Reglamentario del Sector Ambiente y Desarrollo Sostenible", en el cual incorporó gran parte de la normatividad Ambiental que rige en el territorio Colombiano, entre las normas concentradas está el Decreto 1541 de mil novecientos setenta y ocho (1978) el cual en su momento reguló aspectos relacionados con la disposición de vertimientos, así como también el Decreto 3930 de 2010, el cual derogó el Decreto 1594 de 1984, salvo los artículos 20 y 21, además de los artículos 193, 213 a 217 y 231 del Decreto 1541 de 1978. Teniendo con esto que el Decreto 1076 de 2015 reglamenta, entre otros aspectos, lo concerniente al ordenamiento del recurso hídrico y los vertimientos compilando el Decreto 3930 de 2010, este último modificado parcialmente por el Decreto 050 de 2018.

Que el día veintiséis (26) de mayo de dos mil veintitrés (2023), la señora **MARTHA LUCIA QUINTERO ESCOBAR** identificada con cédula de ciudadanía No. **29.899.464**, quien ostenta la calidad de **COPROPIETARIA** del predio denominado **2) CO CAMPESTRE PORTUGAL II LT 1** ubicado en la vereda **PUERTO ESPEJO** del Municipio de **ARMENIA (Q)**, identificado con matrícula inmobiliaria N° **280-177245** y ficha catastral N° **630010002000000000805800000851**, presentó a la **CORPORACIÓN AUTÓNOMA REGIONAL DEL QUINDÍO (C.R.Q)**, Formato Único Nacional de Solicitud de Permiso de Vertimientos bajo el radicado **CRQ 6181-2023**, acorde con la siguiente información:

ASPECTOS TÉCNICOS Y AMBIENTALES GENERALES

INFORMACIÓN GENERAL DEL VERTIMIENTO	
Nombre del predio o proyecto	2) CO CAMPESTRE PORTUGAL II LT 1
Localización del predio o proyecto	Vereda Puerto Espejo del Municipio de Armenia.
Código catastral	630010002000000000805800000851
Matricula Inmobiliaria	280-177245
Área del predio según Certificado de Tradición	3743 m ²
Área del predio según SIG-QUINDIO	Sin Información





RESOLUCION No. 3113 DEL 30 DE NOVIEMBRE DE 2023 - ARMENIA QUINDIO

"POR MEDIO DEL CUAL SE OTORGA UN PERMISO DE VERTIMIENTO DE AGUAS RESIDUALES DOMÉSTICAS PARA UNA VIVIENDA CONSTRUIDA EN EL PREDIO 2) CO CAMPESTRE PORTUGAL II LT UBICADO EN LA VEREDA PUERTO ESPEJO DEL MUNICIPIO DE ARMENIA (Q) PARA MÁXIMO 10 CONTRIBUYENTES Y SE ADOPTAN OTRAS DISPOSICIONES"

Área del predio según Geo portal - IGAC	5561 m ²
Fuente de abastecimiento de agua	Empresas Publicas de Armenia
Cuenca hidrográfica a la que pertenece	Rio Quindío.
Tipo de vertimiento (Doméstico / No Domestico)	Domestico.
Tipo de actividad que genera el vertimiento. (vivienda, industrial, Comercial o de Servicios)	Domestico.
Ubicación de la infraestructura generadora del vertimiento vivienda (coordenadas geográficas).	Lat: 4°30'53"N, Long: -75°43'31"W
Ubicación del vertimiento vivienda (coordenadas geográficas).	Lat: 4°30'53"N, Long: -75°43'31"W
Nombre del sistema receptor del vertimiento	Suelo
Área de Infiltración del vertimiento SATRD vivienda 1	19.26m ²
Caudal de la descarga SATRD vivienda 1	0.010Lt/seg.
Frecuencia de la descarga	30días/mes
Tiempo de la descarga	18 días/mes
Tipo de flujo de la descarga	Intermitente
Imagen No. 1. Ubicación general del Predio	
Fuente: Geo portal del IGAC, 2023	
OBSERVACIONES: el predio no se ubica en el geoportal del IGAC	

Que, por reunir los requisitos legales, especialmente a lo estipulado en el artículo 2.2.3.3.5.2 (artículo 42 del Decreto 3930 de 2010), modificado por el Decreto 50 de 2018, mediante acto administrativo con radicado **No. SRCA-AITV-389-07-2023** del día cuatro (04) de julio de 2023, se profirió Auto de Iniciación de Trámite de vertimientos, el cual fue notificado a través de correo electrónico el día 06 de julio de 2023, mediante radicado número 9766, a la señora **MARTHA LUCÍA QUINTERO ESCOBAR**, en calidad de copropietaria.

CONSIDERACIONES TÉCNICAS

Que el ingeniero ambiental **JUAN CARLOS AGUDELO ECHEVERRY**, contratista de la Subdirección de Regulación y Control Ambiental de la C.R.Q. realiza visita técnica el día 08 de septiembre del año 2023, como consta en el formato acta de visita No. 69160 al predio denominado: **2) CO CAMPESTRE PORTUGAL II LT 1** ubicado en la vereda **PUERTO ESPEJO** del Municipio de **ARMENIA (Q)**, en la cual se evidenció lo siguiente:

"DESCRIPCION DE LOS ASPECTOS ENCONTRADOS EN LA VISITA

"Se realiza visita al predio de la solicitud encontrando





RESOLUCIÓN No. 3113 DEL 30 DE NOVIEMBRE DE 2023 - ARMENIA QUINDIO

"POR MEDIO DEL CUAL SE OTORGA UN PERMISO DE VERTIMIENTO DE AGUAS RESIDUALES DOMÉSTICAS PARA UNA VIVIENDA CONSTRUIDA EN EL PREDIO 2) CO CAMPESTRE PORTUGAL II LT UBICADO EN LA VEREDA PUERTO ESPEJO DEL MUNICIPIO DE ARMENIA (Q) PARA MÁXIMO 10 CONTRIBUYENTES Y SE ADOPTAN OTRAS DISPOSICIONES"

Vivienda campestre construida conformada por 5 baños, 4 habitaciones 1 cocina, 1 patio de ropas. La vivienda es ocupada ocasionalmente pero con un máximo de 5 personas.

Cuenta con un STARD en mampostería de 1.30m de Largo X 1.20m de ancho en el tanque séptico en su primer compartimento, en su segundo comp. 1.20m de ancho X 0.70m de largo en el FAFA con material filtrante, el sistema se evidencia en buenas condiciones estructurales con disposición final apoza de absorción de aproximadamente 1.80m de diámetro Ø y 3.0m e profundidad en ladrillo enfaginado.

No se observan aspectos ambientales a considerar.

"

Que el día quince (15) de septiembre de 2023, el ingeniero Ambiental **JUAN CARLOS AGUDELO ECHEVERRY**, contratista de la Subdirección de Regulación y Control Ambiental de la C.R.Q., evaluó técnica y ambientalmente la documentación allegada por el usuario y emitió concepto técnico para trámite de permiso de vertimientos, en el cual manifestó lo siguiente:

"

**CONCEPTO TÉCNICO PARA TRÁMITE DE PERMISOS DE VERTIMIENTOS CTPV:
334 de 2023**

FECHA:	15 de Septiembre de 2023
SOLICITANTE:	Martha Lucia Quintero Escobar.
EXPEDIENTE N°:	6181 de 2023

1. OBJETO

*Evaluar la propuesta técnica presentada por el solicitante, teniendo en cuenta los parámetros mínimos de diseño del sistema de tratamiento y disposición final de **aguas residuales domésticas** según las recomendaciones técnicas generales y las establecidas por el Reglamento Técnico para el Sector de Agua potable y Saneamiento Básico RAS, adoptado mediante Resolución 0330 de 2017.*

2. ANTECEDENTES

- 1. Solicitud de permiso de vertimientos radicada el 26 de Mayo del 2023.*
- 2. Auto de inicio de trámite de permiso de vertimiento SRCA-AITV-389-07-2023 del 04 de Julio de 2023 y notificado Electrónicamente con No. 9766 del 06 de Julio de 2023.*



RESOLUCIÓN No. 3113 DEL 30 DE NOVIEMBRE DE 2023 - ARMENIA QUINDIO

"POR MEDIO DEL CUAL SE OTORGA UN PERMISO DE VERTIMIENTO DE AGUAS RESIDUALES DOMÉSTICAS PARA UNA VIVIENDA CONSTRUIDA EN EL PREDIO 2) CO CAMPESTRE PORTUGAL II LT UBICADO EN LA VEREDA PUERTO ESPEJO DEL MUNICIPIO DE ARMENIA (Q) PARA MÁXIMO 10 CONTRIBUYENTES Y SE ADOPTAN OTRAS DISPOSICIONES"

3. Expedición del Decreto 050 de 2018, que modificó al Decreto 1076 de 2015.
4. Visita técnica de verificación de estado y funcionamiento del sistema de tratamiento de aguas residuales N° 69169 del 08 de Septiembre de 2023.

3. ASPECTOS TÉCNICOS Y AMBIENTALES GENERALES

INFORMACIÓN GENERAL DEL VERTIMIENTO	
Nombre del predio o proyecto	2) CO CAMPESTRE PORTUGAL II LT 1
Localización del predio o proyecto	Vereda Puerto Espejo del Municipio de Armenia.
Código catastral	630010002000000000805800000851
Matricula Inmobiliaria	280-177245
Área del predio según Certificado de Tradición	3743 m ²
Área del predio según SIG-QUINDIO	Sin Información
Área del predio según Geo portal - IGAC	5561 m ²
Fuente de abastecimiento de agua	Empresas Publicas de Armenia
Cuenca hidrográfica a la que pertenece	Rio Quindío.
Tipo de vertimiento (Doméstico / No Domestico)	Domestico.
Tipo de actividad que genera el vertimiento. (vivienda, industrial, Comercial o de Servicios)	Domestico.
Ubicación de la infraestructura generadora de vertimiento vivienda (coordenadas geográficas).	Lat: 4°30'53"N, Long: -75°43'31"W
Ubicación del vertimiento vivienda (coordenadas geográficas).	Lat: 4°30'53"N, Long: -75°43'31"W
Nombre del sistema receptor del vertimiento	Suelo
Área de Infiltración del vertimiento SATRD vivienda 1	19.26m ²
Caudal de la descarga SATRD vivienda 1	0.010Lt/seg.
Frecuencia de la descarga	30días/mes
Tiempo de la descarga	18 días/mes
Tipo de flujo de la descarga	Intermitente
Imagen No. 1. Ubicación general del Predio	
Fuente: Geo portal del IGAC, 2023	
OBSERVACIONES: el predio no se ubica en el geoportal del IGAC	

4. REVISIÓN DE LOS ASPECTOS Y CONDICIONES TÉCNICAS PROPUESTAS

4.1. ACTIVIDAD QUE GENERA EL VERTIMIENTO.





RESOLUCIÓN No. 3113 DEL 30 DE NOVIEMBRE DE 2023 - ARMENIA QUINDIO

"POR MEDIO DEL CUAL SE OTORGA UN PERMISO DE VERTIMIENTO DE AGUAS RESIDUALES DOMÉSTICAS PARA UNA VIVIENDA CONSTRUIDA EN EL PREDIO 2) CO CAMPESTRE PORTUGAL II LT UBICADO EN LA VEREDA PUERTO ESPEJO DEL MUNICIPIO DE ARMENIA (Q) PARA MÁXIMO 10 CONTRIBUYENTES Y SE ADOPTAN OTRAS DISPOSICIONES"

La actividad generadora del vertimiento es de un predio en el cual existe 1 vivienda campestre dedicada la actividad domestica con capacidad hasta 10 personas.

4.2. SISTEMA PROPUESTO PARA MANEJO DE AGUAS RESIDUALES


*Las aguas residuales domésticas (ARD), generadas en la vivienda existente en el predio se conducen a 1 Sistema de Tratamiento de Aguas Residuales Domésticas (STARD) en mampostería, compuestos por trampa de grasas, tanque séptico, y filtro anaeróbico y como sistema de disposición final un pozo de absorción, con capacidad calculada hasta para máximo **10 contribuyentes permanentes**.*

Trampa de grasas: La trampa de grasas está construida en material de mampostería, para el pre tratamiento de las aguas residuales provenientes de la cocina, y o aguas jabonosas de relación largo:ancho 3:1, con dimensiones de 1.0m de largo X 0.35m de Ancho X 0.55m de altura útil para un volumen final construido de 192 litros.

Tanque séptico: En memoria de cálculo y planos se muestra que el tanque séptico es en material de mampostería de doble compartimento, con dimensiones de 1.05m de ancho X 1.10m de largo X 1.70m de profundidad útil en el primer compartimento, 1.05m de ancho X 0.70m de largo X 1.50m de profundidad útil con un volumen final construido de 2835 Litros.

Filtro Anaerobio de Flujo Ascendente FAFA: En memoria de cálculo y planos se muestra que el Filtro FAFA, corresponde a un tanque en mampostería, integrado al tanque séptico el cual posee dimensiones 1.05m de ancho X 0.70m de largo X 1.40m de profundidad, con un volumen final construido de 1029Litros.

Disposición final del efluente: Como disposición final de las aguas residuales domésticas tratadas se diseña un pozo de absorción. La tasa de percolación obtenida a partir de los ensayos realizados en el sitio es de 15 min/pulgada, de absorción media. Se obtiene un área de absorción de 19.26m². Con dimensiones de 1.70 metros diámetro y una altura útil de 3.31 metros de profundidad.



RESOLUCION No. 3113 DEL 30 DE NOVIEMBRE DE 2023 - ARMENIA QUINDIO

"POR MEDIO DEL CUAL SE OTORGA UN PERMISO DE VERTIMIENTO DE AGUAS RESIDUALES DOMÉSTICAS PARA UNA VIVIENDA CONSTRUIDA EN EL PREDIO 2) CO CAMPESTRE PORTUGAL II LT UBICADO EN LA VEREDA PUERTO ESPEJO DEL MUNICIPIO DE ARMENIA (Q) PARA MÁXIMO 10 CONTRIBUYENTES Y SE ADOPTAN OTRAS DISPOSICIONES"

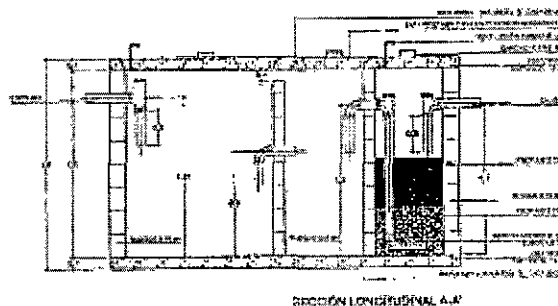


Imagen 1. Esquema corte de Tanque Séptico y FFA.

4.3. REVISIÓN DE LAS CARACTERÍSTICAS FÍSICOQUÍMICAS DEL VERTIMIENTO DE CONFORMIDAD A LA NORMA DE VERTIMIENTOS VIGENTE.

Caracterización actual del vertimiento existente o estado final previsto para el vertimiento proyectado de conformidad con la norma de vertimientos vigente:

Las aguas residuales domésticas cuentan con unas características ya conocidas. Cuando se originan en una vivienda familiar, los caudales y por lo tanto las cargas contaminantes son similares entre sí, y en consecuencia, dado el bajo impacto de vertimientos de esta magnitud y características y asumiendo que para sistemas de tipo convencional (aquellos conformados por trampa de grasas, tanque séptico y filtro anaerobio) se obtiene la remoción de carga contaminante requerida (80% en DBO, SST y Grasas y Aceites), se considera que una caracterización presuntiva de estas aguas residuales domésticas ofrece suficiente información del vertimiento de entrada y salida del STARD.

4.4. OTROS ASPECTOS TÉCNICOS

4.4.1. PLAN DE CIERRE Y ABANDONO (DECRETO 50 DE 2018)

El plan de cierre contempla las actividades de limpieza, manejo y disposición final de los residuos generados en la etapa de desmantelamiento, presenta dentro de su propuesta el uso final que se le dará al suelo garantizando el uso de acuerdo a las dinámicas propias de la zona, señalando medidas de restauración morfológica y restablecimiento de la cobertura vegetal.

4.4.2. EVALUACION AMBIENTAL DEL VERTIMIENTO



RESOLUCION No. 3113 DEL 30 DE NOVIEMBRE DE 2023 - ARMENIA QUINDIO

"POR MEDIO DEL CUAL SE OTORGA UN PERMISO DE VERTIMIENTO DE AGUAS RESIDUALES DOMÉSTICAS PARA UNA VIVIENDA CONSTRUIDA EN EL PREDIO 2) CO CAMPESTRE PORTUGAL II LT UBICADO EN LA VEREDA PUERTO ESPEJO DEL MUNICIPIO DE ARMENIA (Q) PARA MÁXIMO 10 CONTRIBUYENTES Y SE ADOPTAN OTRAS DISPOSICIONES"

*La actividad generadora del vertimiento es doméstica, y por lo tanto de acuerdo con los artículos 2.2.3.3.5.2 y 2.2.3.3.5.3 del Decreto 1076 de 2015 (artículos 42 y 43 del Decreto 3930 de 2010), modificado por el Decreto 50 del 2018, la presente solicitud de permiso de vertimientos **no** requiere dar cumplimiento a este requisito.*

4.4.3. PLAN DE GESTION DEL DEL RIESGO PARA EL MANEJO DEL VERTIMIENTO

*La actividad generadora del vertimiento es doméstica, y por lo tanto de acuerdo con los artículos 2.2.3.3.5.2 y 2.2.3.3.5.3 del Decreto 1076 de 2015 (artículos 42 y 43 del Decreto 3930 de 2010), modificado por el Decreto 50 del 2018 la presente solicitud de permiso de vertimientos **no** requiere dar cumplimiento a este requisito.*

5. RESULTADOS DE LA VISITA TÉCNICA

De acuerdo con lo consignado en el acta de visita No. 69160 del 08 de Septiembre de 2023, realizada por el ingeniero Juan Carlos Agudelo E., contratista de la Subdirección de Regulación y Control Ambiental de la C.R.Q., se encontró lo siguiente:

- *Vivienda campestre construida conformada por 5 baños, 4 habitaciones 1 cocina, 1 patio de ropas. La vivienda es ocupada ocasionalmente pero con un máximo de 5 personas.*
- *cuenta con un STARD en mampostería de 1.30m de Largo X 1.20m de ancho en el tanque séptico en su primer compartimento, en su segundo comp. 1.20m de ancho X 0.70m de largo en el FAFA con material filtrante, el sistema se evidencia en buenas condiciones estructurales con disposición final apoza de absorción de aproximadamente 1.80m de diámetro Ø y 3.0m e profundidad en ladrillo enfaginado.*
- *No se observan aspectos ambientales a considerar.*

5.1. CONCLUSIONES DE LA VISITA TÉCNICA

La visita técnica determina lo siguiente:

El sistema observado se encuentra en buenas condiciones estructurales y en funcionamiento.

6. CONCLUSIONES DE LA REVISIÓN DE LAS CONDICIONES TECNICAS.

La documentación técnica presentada, se encuentra debidamente diligenciada y completa, con lo cual permite realizar el concepto técnico a lugar, especificando de





RESOLUCIÓN No. 3113 DEL 30 DE NOVIEMBRE DE 2023 - ARMENIA QUINDIO

"POR MEDIO DEL CUAL SE OTORGA UN PERMISO DE VERTIMIENTO DE AGUAS RESIDUALES DOMÉSTICAS PARA UNA VIVIENDA CONSTRUIDA EN EL PREDIO 2) CO CAMPESTRE PORTUGAL II LT UBICADO EN LA VEREDA PUERTO ESPEJO DEL MUNICIPIO DE ARMENIA (Q) PARA MÁXIMO 10 CONTRIBUYENTES Y SE ADOPTAN OTRAS DISPOSICIONES"

manera clara cada uno de los procesos y estudios realizados para cumplir toda la normativa para tomar decisión técnica de fondo sobre la solicitud del permiso. Es importante mencionar que el sistema evidenciado en campo varía ligeréate en las dimensiones planteadas en el diseño, quedando sobredimensionado en sus módulos por lo tanto, la propuesta y el sistema evidenciado en campo se considera acorde a la capacidad máxima de diseño.

7. ASPECTOS DE ORDENAMIENTO Y DETERMINANTES AMBIENTALES

7.1. CONCEPTO DE USO DE SUELO EXPEDIDO POR LA AUTORIDAD MUNICIPAL COMPETENTE

De acuerdo con la certificación N° Sin información expedida el 27 de enero de 2023 por departamento administrativo de planeación proceso 3. Planificación y ordenamiento del territorio municipal del Municipio de Armenia, mediante el cual se informa que el Predio LOTE 1 CONJUNTO CAMPESTRE PORTUGAL II, identificado con ficha catastral 630010002000000000805800000851 y matrícula inmobiliaria No. 280-177245 se encuentra en el área con vocación agropecuaria puerto espejo:

Uso Actual: Agrícola, Pecuario, Turismo.

Uso Principal: agrícola, Pecuario, Forestal.

Uso compatible: vivienda campesina e infraestructura relacionada, agroindustria turismo.

Uso Restringido: Vivienda Campestre individual, servicios de logística, almacenamiento recreación de alto impacto.

Uso Prohibido: industrial, servicio de logística de transporte.

7.2. REVISION DE DETERMINANTES AMBIENTALES



RESOLUCIÓN No. 3113 DEL 30 DE NOVIEMBRE DE 2023 - ARMENIA QUINDIO

"POR MEDIO DEL CUAL SE OTORGA UN PERMISO DE VERTIMIENTO DE AGUAS RESIDUALES DOMÉSTICAS PARA UNA VIVIENDA CONSTRUIDA EN EL PREDIO 2) CO CAMPESTRE PORTUGAL II LT UBICADO EN LA VEREDA PUERTO ESPEJO DEL MUNICIPIO DE ARMENIA (Q) PARA MÁXIMO 10 CONTRIBUYENTES Y SE ADOPTAN OTRAS DISPOSICIONES"




Imagen 1 Tomada del Sig-Quindío

Según lo observado en el SIG Quindío, se evidencia que el predio se encuentra fuera de los polígonos de Distritos de Conservación de Suelos, del Distrito Regional de Manejo Integrado de la Cuenca Alta del Río Quindío (DRMI), así como de la reserva forestal central y la zonificación ley 2da. Se recomienda que el sistema de disposición final del STARD debe ubicarse después de los 30 m de protección de cuencas hidrográficas, con respecto a puntos de infiltración.

Se evidencia que el predio se encuentra en suelos con capacidad de uso clase 2.

8. RECOMENDACIONES

- 1. La adecuada remoción de carga contaminante por parte de los sistemas sépticos, es efectiva cuando además de estar adecuadamente instalados, el número de contribuyentes no supera la capacidad instalada, se separan adecuadamente las grasas y las aguas lluvias, las aguas residuales a tratar son de origen estrictamente doméstico y se realizan los mantenimientos preventivos como corresponde.*
- 2. Es indispensable tener presente que una ocupación de la vivienda superior a las personas establecidas, así sea temporal, puede implicar ineficiencias en el tratamiento del agua residual que se traducen en remociones de carga contaminante inferiores a las establecidas por la normativa ambiental vigente (Decreto 50 del 16 de enero de 2018).*



RESOLUCION No. 3113 DEL 30 DE NOVIEMBRE DE 2023 - ARMENIA QUINDIO

"POR MEDIO DEL CUAL SE OTORGA UN PERMISO DE VERTIMIENTO DE AGUAS RESIDUALES DOMÉSTICAS PARA UNA VIVIENDA CONSTRUIDA EN EL PREDIO 2) CO CAMPESTRE PORTUGAL II LT UBICADO EN LA VEREDA PUERTO ESPEJO DEL MUNICIPIO DE ARMENIA (Q) PARA MÁXIMO 10 CONTRIBUYENTES Y SE ADOPTAN OTRAS DISPOSICIONES"

3. *Cumplir las disposiciones técnicas y legales relativas a la ubicación del sistema de tratamiento y disposición final de aguas residuales, de acuerdo a lo establecido por el Reglamento Técnico para el Sector de Agua Potable y Saneamiento Básico, RAS, adoptado mediante Resolución 0330 de 2017; al Decreto 1076 de 2015 (compiló el Decreto 3930 de 2010 (MAVDT), modificado por el Decreto 50 de 2018 y demás normas vigentes aplicables. Localizar en terrenos con pendientes significativas, pueden presentarse eventos de remociones en masa que conllevan problemas de funcionamiento, colapso del sistema y los respectivos riesgos ambientales.*
4. *La distancia mínima de cualquier punto de la infiltración a viviendas, tuberías de agua, pozos de abastecimiento, cursos de aguas superficiales (quebradas, ríos, etc) y cualquier árbol, serán de 5, 15, 30, 30 y 3 metros respectivamente.*
5. *Si se va a realizar algún tipo de modificación en calidad o cantidad del vertimiento, y/o adición a los sistemas de tratamiento de aguas residuales propuestos en las memorias técnicas, como así mismo la construcción de más sistemas de tratamiento, se debe informar a la Corporación Autónoma regional del Quindío para realizar las adecuaciones y modificación técnicas y jurídicas al permiso de vertimientos otorgado.*
6. *El sistema de tratamiento debe corresponder al diseño propuesto y aquí avalado y cumplir con las indicaciones técnicas correspondientes.*
7. *En cualquier caso, el vertimiento de las aguas residuales no se debe realizar sin el tratamiento de las mismas antes de la disposición final.*

9. CONCLUSIÓN

Como resultado de la evaluación técnica de la documentación contenida en el expediente No. 6181-23 Para el predio 2) CO CAMPESTRE PORTUGAL II LT 1_ de la Vereda Puerto espejo del Municipio Armenia (Q.), Matrícula Inmobiliaria No. 280 - 177245 y ficha catastral 630010002000000000805800000851, donde se determina:

- **El sistema de tratamiento de aguas residuales domesticas propuesto como solución individual de saneamiento para la vivienda en el predio, es acordes a los lineamientos establecidos en la Resolución 0330 de 2017 que adopta el Reglamento Técnico para el Sector de Agua potable y Saneamiento Básico RAS. lo anterior teniendo como base la capacidad de las unidades del STARD propuesto en el predio, para lo cual la contribución de aguas residuales debe ser generada hasta por máximo 10 contribuyentes.**


10



RESOLUCIÓN No. 3113 DEL 30 DE NOVIEMBRE DE 2023 - ARMENIA QUINDIO

"POR MEDIO DEL CUAL SE OTORGA UN PERMISO DE VERTIMIENTO DE AGUAS RESIDUALES DOMÉSTICAS PARA UNA VIVIENDA CONSTRUIDA EN EL PREDIO 2) CO CAMPESTRE PORTUGAL II LT UBICADO EN LA VEREDA PUERTO ESPEJO DEL MUNICIPIO DE ARMENIA (Q) PARA MÁXIMO 10 CONTRIBUYENTES Y SE ADOPTAN OTRAS DISPOSICIONES"

- *El predio se ubica por fuera de Áreas forestales protectoras de que habla el artículo 2.2.1.1.18.2 del Decreto 1076 de 2015.*
- *AREA DE DISPOSICION DEL VERTIMIENTO: para la disposición final de las aguas generadas en el predio se determinó un área necesaria de 19.26m² en las coordenadas geográficas Lat: 4°30'53"N, Long: -75°43'31"W ubicados en el predio con altitud 1520 msnm. El predio colinda con predios con uso vivienda campestre (según plano topográfico allegado).*
- *Se resalta que los suelos de protección según el artículo 2.2.2.1.2.11 del Decreto 1076 de 2015 "Está constituido por las zonas y áreas de terrenos localizados dentro de cualquiera de las clases de suelo de que trata la Ley 388 de 1997 y que tiene restringida la posibilidad de urbanizarse debido a la importancia estratégica para la designación o ampliación de áreas protegidas públicas o privadas, que permitan la preservación, restauración o uso sostenible de la biodiversidad, de importancia municipal, regional o nacional.", en este sentido el suelo de protección corresponde a determinante según lo dispuesto en Artículo 10 de la Ley 388 de 1997 y constituyen normas de superior jerarquía, por tanto, para el caso en particular del permiso de vertimientos el Decreto 1076 de 2015 Artículo 2.2.3.3.5.2. párrafo 1 "En todo caso cuando no exista compatibilidad entre los usos del suelo y las determinantes ambientales establecidas por la autoridad ambiental competente para el Ordenamiento Territorial, estas últimas de acuerdo con el artículo 10 de la Ley 388 de 1997 o la norma que lo modifique, adicione o sustituya, prevalecerán sobre los primeros".*
- *La documentación presentada también debe pasar a un análisis jurídico integral, análisis de determinantes ambientales, análisis de compatibilidad de uso del suelo según lo establecido en los instrumentos de planificación y ordenamiento territorial y los demás que el profesional asignado determine.*

Que en este sentido, la copropietaria ha solicitado la legalización del sistema de manejo de aguas residuales, por medio del permiso de vertimiento, donde se encuentra construida una vivienda, la cual según el componente técnico se puede evidenciar que es una obra que no representa mayores impactos ambientales dadas las características existentes en el entorno, que según la propuesta presentada para la legalización de tal sistema de tratamiento de aguas residuales domésticas, es el indicado para evitar posibles afectaciones a los recursos suelo y agua, provenientes de vertimientos. **También comprende esta Subdirección que el otorgamiento del permiso de vertimientos permitirá a los propietarios que de encontrarse factible por la autoridad competente, el dueño lo disfrute, pero mitigando los impactos ambientales que podrían generarse, teniendo con esto que se daría uso, goce y explotación al predio, esto en completa armonía con los**

CRQ
11
Protegiendo el patrimonio ambiental



RESOLUCIÓN No. 3113 DEL 30 DE NOVIEMBRE DE 2023 - ARMENIA QUINDIO

"POR MEDIO DEL CUAL SE OTORGA UN PERMISO DE VERTIMIENTO DE AGUAS RESIDUALES DOMÉSTICAS PARA UNA VIVIENDA CONSTRUIDA EN EL PREDIO 2) CO CAMPESTRE PORTUGAL II LT UBICADO EN LA VEREDA PUERTO ESPEJO DEL MUNICIPIO DE ARMENIA (Q) PARA MÁXIMO 10 CONTRIBUYENTES Y SE ADOPTAN OTRAS DISPOSICIONES"

recursos naturales, y para este fin se considera esta subdirección indispensable, que de la vivienda construida, se implemente el respectivo sistema de tratamiento de aguas residuales domésticas y la debida disposición final, pues con esto se garantizaría el disfrute pleno del bien privado, en condiciones óptimas y la conservación del ambiente, previniendo y/o mitigando los impactos ambientales que se puedan presentar por el ejercicio, uso y goce del derecho, entendiendo esto como la ecologización de las libertades que se tienen como propietario.


Que es importante precisar que el análisis del otorgamiento o negación del permiso de vertimientos, se hace desde la valoración de los derechos fundamentales, incluido en estos la no afectación al derecho fundamental al ambiente sano el cual se encuentra consagrado en el artículo 79 de la Constitución Política de Colombia de 1991, el cual, en su tenor literal, dispone lo siguiente:

"Todas las personas tienen derecho a gozar de un ambiente sano. La ley garantizará la participación de la comunidad en las decisiones que puedan afectarlo.

Es deber del Estado proteger la diversidad e integridad del ambiente, conservar las áreas de especial importancia ecológica y fomentar la educación para el logro de esos fines".

Que en este sentido cabe mencionar que es de vital importancia determinar si el vertimiento que se pretende legalizar, ya se está generando, si existe o no un sistema construido, o si simplemente es con el ánimo de llevarse a cabo a través del tiempo, presupuestos estos que son indispensables para esta subdirección al momento de tomar una decisión de fondo que resuelva la solicitud, toda vez que el fin primordial es la protección del ambiente y en tal sentido es que se hace indispensable determinar si el sistema propuesto es el indicado para mitigar los impactos que se podrían generar producto de los vertimientos generados por el desarrollo del proyecto y en caso de que se encuentre construido o que se esté desarrollando el proyecto que logre mitigar los impactos por este generados en cuanto a vertimientos se refiere, en cuanto la protección del ambiente, a su tratamiento como derecho fundamental y su prevalencia. Ha reiterado la corte constitucional en su sentencia T-536 de 1992:

"El ambiente sano y ecológicamente equilibrado es un derecho Constitucional fundamental, pues su violación atenta directamente contra la perpetuación de la especie humana y, en consecuencia, con el derecho más fundamental del hombre: la vida. El derecho a la salud y a la vida son derechos fundamentales porque son esenciales al hombre, la salud se encuentra ligada al medio ambiente que le rodea y que dependiendo de las condiciones que éste le ofrezca, le permitirá desarrollarse económica y socialmente a los pueblos, garantizándoles su supervivencia. Existen unos límites tolerables de contaminación que al ser traspasado constituyen un





RESOLUCIÓN No. 3113 DEL 30 DE NOVIEMBRE DE 2023 - ARMENIA QUINDIO

"POR MEDIO DEL CUAL SE OTORGA UN PERMISO DE VERTIMIENTO DE AGUAS RESIDUALES DOMÉSTICAS PARA UNA VIVIENDA CONSTRUIDA EN EL PREDIO 2) CO CAMPESTRE PORTUGAL II LT UBICADO EN LA VEREDA PUERTO ESPEJO DEL MUNICIPIO DE ARMENIA (Q) PARA MÁXIMO 10 CONTRIBUYENTES Y SE ADOPTAN OTRAS DISPOSICIONES"

perjuicio para el medio ambiente y la vida, que no pueden ser justificables y por lo tanto exigen imponer unos correctivos."

Que una vez analizado el expediente y la documentación e información contenidas en él, se pudo evidenciar que en el concepto técnico CTPV-334-2023 del día 15 de septiembre del año 2023, el ingeniero ambiental **considera viable técnicamente la propuesta del sistema de tratamiento individual planteada como solución de saneamiento de las Aguas Residuales Domésticas** para el otorgamiento del permiso de vertimiento, encontrando con esto que el sistema de tratamiento de aguas residuales propuesto es el indicado para mitigar los impactos ambientales que se pudieran llegar a presentar por los vertimientos generados en la construcción existente siendo **pertinente aclarar, que esta viabilidad se hace desde la parte técnica evaluando la documentación presentada para el trámite de solicitud de permiso de vertimiento, pero que de acuerdo con la ubicación del predio, el trámite debe tener un análisis en cuanto a determinantes ambientales, y demás aspectos del orden territorial, esto con el fin de tomar una decisión de fondo al trámite de solicitud de permiso de vertimiento de aguas residuales domésticas.**

Que revisado el expediente se evidencia en el certificado de tradición del predio denominado **2) CO CAMPESTRE PORTUGAL II LT 1** ubicado en la vereda **PUERTO ESPEJO** del Municipio de **ARMENIA (Q)**, identificado con matrícula inmobiliaria N° **280-177245** y ficha catastral N° **63001000200000000805800000851**, cuenta con una apertura de fecha del 15 de mayo de 2008 y tiene un área de 3.743 M2 y según el uso de suelos DP-POT-1317 de fecha del 27 de enero de 2023, el cual fue expedido por el departamento administrativo de planeación del Municipio de Armenia (Q), el predio se encuentra localizado en Área Rural con Vocación Agropecuaria Puerto Espejo y que así las cosas la extensión del mismo no cumple con los tamaños mínimos permitidos por la UAF, dadas por el INCORA, en la ley 160 de 1994, incorporada como determinante ambiental en la Resolución 720 de 2010, emanada de la Dirección General de la C.R.Q. y que mediante la Resolución No. 041 de 1996 se determinó que para el municipio de Armenia (Q) es de 4 a 10 hectáreas; por lo anterior la Subdirección de Regulación y Control Ambiental procede a correr traslado a la autoridad competente en el asunto para el análisis de los tamaños permitidos en los predios ubicados en suelo rural, ya que como se evidencia este no cumple, como se dispondrá en el resuelve para que realicen los respectivos análisis de acuerdo a su competencia.

Sin embargo, con el fin de controlar contaminaciones a los recursos naturales suelo y aire, **en función preventiva**, este permiso de vertimiento se torna hacia la legalización del sistema de vertimiento de aguas residuales que se vierten al suelo, que se generan como resultado de la actividad doméstica para la vivienda campesina construida en el predio y así evitar posibles afectaciones al medio ambiente tal y como lo recomienda el ingeniero civil quien da viabilidad técnica para el otorgamiento del permiso y así mitigar los impactos ambientales que se pudieran llegar a presentar por los vertimientos generados en el predio.

CRQ
13
El servicio al cliente



RESOLUCIÓN No. 3113 DEL 30 DE NOVIEMBRE DE 2023 - ARMENIA QUINDIO

"POR MEDIO DEL CUAL SE OTORGA UN PERMISO DE VERTIMIENTO DE AGUAS RESIDUALES DOMÉSTICAS PARA UNA VIVIENDA CONSTRUIDA EN EL PREDIO 2) CO CAMPESTRE PORTUGAL II LT UBICADO EN LA VEREDA PUERTO ESPEJO DEL MUNICIPIO DE ARMENIA (Q) PARA MÁXIMO 10 CONTRIBUYENTES Y SE ADOPTAN OTRAS DISPOSICIONES"

Es pertinente tener en cuenta que mediante acta suscrita el día 22 de septiembre del año 2010 en las instalaciones de la **CORPORACIÓN AUTÓNOMA REGIONAL DEL QUINDIO C.R.Q.**, se dejó constancia de:

"Dar aplicación a la ley 160/1994 a la resolución 014/1996 en cuanto a los predio y el cumplimiento de los tamaños mínimos permitidos por encontrarse en el suelo rural se reitera el lineamiento sobre esta determinante ambiental: Predios sin construir y que no cumplan con los tamaños mínimos permitidos y no tienen excepción del artículo 45 ley 160 de 1994 se debe negar el permiso, caso distinto cuando el predio no cumple con los tamaños pero ya se evidencia una construcción que en la actualidad genera un vertimiento, para este último caso se otorga el permiso de vertimiento en aras de llevar un control y seguimiento al mismo se dará traslado al municipio"

La Subdirección de Regulación y Control Ambiental de la Corporación Autónoma Regional del Quindío, en armonía interpretativa de lo sustentado en líneas atrás, se acoge a los lineamientos suscritos por esta entidad, y en este caso en particular el del 22 de septiembre del año 2020, sobre el procedimiento que se debe tener cuando la vivienda se encuentra construido considerando pertinente la viabilidad del permiso de vertimiento y dando traslado al municipio para lo de su competencia.

Por tanto, se aplica el lineamiento en consideración a que la vivienda se encuentra construida.

Que con todo lo anterior tenemos que la vivienda construida que se encuentra dentro del predio objeto de solicitud, cuenta con un sistema de tratamiento de aguas residuales, que se implementó para mitigar los posibles impactos que genere la actividad doméstica en la vivienda, la competencia de esta subdirección está dada únicamente para determinar la viabilidad del sistema de tratamiento de aguas residuales que se puedan generar; pero no para autorizar o negar construcciones, pues eso corresponde a otras autoridades, y es en este sentido es que esta Subdirección amparada en lo manifestado por la corte constitucional, podrá definir sobre el otorgamiento o negación del permiso de vertimientos; con todo lo anterior la Subdirección de Regulación y Control Ambiental de la CROQ, decidirá de fondo a la solicitud, lo cual se dispondrá en la parte RESOLUTIVA del presente acto administrativo.

NOTA: ESTE PERMISO QUE SE OTORGA ES ÚNICAMENTE PARA UNA VIVIENDA DE USO DOMESTICO, Y NO PARA NINGUNA ACTIVIDAD TURÍSTICA, COMERCIAL O DIFERENTE AL USO PRINCIPAL DE UNA VIVIENDA.

Que, en virtud de lo anterior, se realiza la presente **RESOLUCION DE PERMISO DE VERTIMIENTOS**, por medio de la cual se toma una decisión de fondo a una solicitud, tal





RESOLUCIÓN No. 3113 DEL 30 DE NOVIEMBRE DE 2023 - ARMENIA QUINDIO

"POR MEDIO DEL CUAL SE OTORGA UN PERMISO DE VERTIMIENTO DE AGUAS RESIDUALES DOMÉSTICAS PARA UNA VIVIENDA CONSTRUIDA EN EL PREDIO 2) CO CAMPESTRE PORTUGAL II LT UBICADO EN LA VEREDA PUERTO ESPEJO DEL MUNICIPIO DE ARMENIA (Q) PARA MÁXIMO 10 CONTRIBUYENTES Y SE ADOPTAN OTRAS DISPOSICIONES"

como lo establece el numeral 6 del artículo 2.2.3.3.5.5 de la sección 5 del Decreto 1076 de 2015 (decreto 3930 de 2010).

CONSIDERACIONES JURÍDICAS

Que el artículo 79 de la Carta Política indica que: *"Todas las personas tienen derecho a gozar de un ambiente sano. La Ley garantizará la participación de la comunidad en las decisiones que puedan afectarlo"*.

Es deber del Estado proteger la diversidad e integridad del ambiente, conservar las áreas de especial importancia ecológica y fomentar la educación para el logro de estos fines."

Que el artículo 80 ibídem, establece que: *"El Estado planificará el manejo y aprovechamiento de los recursos naturales, para garantizar su desarrollo sostenible, su Conservación, restauración o sustitución..."*

Que el artículo 132 ibídem, establece en lo relativo al uso, conservación y preservación de las aguas que: *"Sin permiso, no se podrán alterar los cauces, ni el régimen y la calidad de las aguas, ni intervenir su uso legítimo."*

Que el artículo 2.2.3.2.20.5 de la sección 20 del Decreto 1076 de 2015, modificado por el Decreto 50 de 2018 (Decreto 1541 de 1978, en el artículo 211), establece: *"Se prohíbe verter, sin tratamiento, residuos sólidos, líquidos o gaseoso, que puedan contaminar o eutroficar las aguas, causar daño o poner en peligro la salud humana o el normal desarrollo de la flora o fauna, o impedir u obstaculizar su empleo para otros usos."*

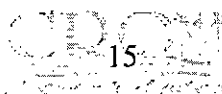
El grado de tratamiento para cada tipo de vertimiento dependerá de la destinación y los tramos o cuerpo de aguas, de los efectos para la salud y de las implicaciones ecológicas y económicas."

El artículo 2.2.3.3.5.7 de la sección 5 del decreto 1076 de 2015, (Decreto 3930 de 2010, en su Artículo 47) en su tenor literal dispone:

"La autoridad ambiental competente, con fundamento en la clasificación de aguas, en la evaluación de la información aportada por el solicitante, en los hechos y circunstancias deducidos de las visitas técnicas practicadas y en el informe técnico, otorgará o negará el permiso de vertimiento mediante resolución.

El permiso de vertimiento se otorgará por un término no mayor a diez (10) años."

Que el artículo 2.2.3.3.5.1 de la sección en mención de la citada norma establece: ***"Toda persona natural o jurídica cuya actividad o servicio genere vertimientos a las aguas superficiales, marinas, o al suelo, deberá solicitar y tramitar ante la autoridad ambiental competente, el respectivo permiso de vertimientos"***.
(Artículo 42 Decreto 3930 de 2010)





RESOLUCION No. 3113 DEL 30 DE NOVIEMBRE DE 2023 - ARMENIA QUINDIO

"POR MEDIO DEL CUAL SE OTORGA UN PERMISO DE VERTIMIENTO DE AGUAS RESIDUALES DOMÉSTICAS PARA UNA VIVIENDA CONSTRUIDA EN EL PREDIO 2) CO CAMPESTRE PORTUGAL II LT UBICADO EN LA VEREDA PUERTO ESPEJO DEL MUNICIPIO DE ARMENIA (Q) PARA MÁXIMO 10 CONTRIBUYENTES Y SE ADOPTAN OTRAS DISPOSICIONES"

Que el Artículo 2.2.3.3.5.2, ibídem, modificado por el Decreto 50 de 2018, señala los requisitos que se deben allegar para obtener un permiso de vertimientos ante la autoridad ambiental, así como los artículos 2.2.3.3.5.3, modificado por el Decreto 50 de 2018 y 2.2.3.3.5.4, aclaran e indican los requisitos dependiendo del tipo de actividad.

En el Artículo 2.2.3.3.5.5 de la citada norma, indica cual es el procedimiento que se debe seguir para la obtención del permiso de vertimientos.

Que la protección al medio ambiente corresponde a uno de los más importantes cometidos estatales, es deber del Estado garantizar a las generaciones futuras la conservación del ambiente y la preservación de los recursos naturales.

Que en virtud de lo anterior y hechas las anteriores consideraciones de orden jurídico, acogiendo lo establecido en el Concepto Técnico y Ambiental del día 07 de marzo de 2022, donde el Ingeniero Ambiental da viabilidad técnica a la documentación que reposa en el expediente 10297-202, la cual soporta la estructura, modelo y diseños del sistema de tratamiento de aguas residuales; analizados los títulos que representan la propiedad y las situaciones jurídicas de acuerdo a la ubicación del predio, procede la Subdirección de Regulación y Control Ambiental a decidir.

Que en igual sentido hay que tener en cuenta que el certificado de tradición y libertad del predio denominado **2) CO CAMPESTRE PORTUGAL II LT 1** ubicado en la vereda **PUERTO ESPEJO** del Municipio de **ARMENIA (Q)**, identificado con matrícula inmobiliaria N° **280-177245** y ficha catastral N° **63001000200000000805800000851** y tiene un área de 3.743 metros cuadrados y según el certificado uso de suelos de fecha del 27 de enero de 2023, el cual fue expedido por el Departamento administrativo de planeación de Armenia (Q), se evidencia que el predio se encuentra ubicado en área rural con vocación agropecuaria puerto espejo, siendo este el documento propio y la autoridad indicada para identificar los tipos de suelos y los usos que se pueden dar en el área de su jurisdicción, además de que este es un documento público que está amparado por la presunción de legalidad, y con respecto a dicha presunción de que gozan los actos administrativos, la Honorable Corte Constitucional ha reiterado lo siguiente, en Sentencia C069-95:

La existencia del acto administrativo está ligada al momento en que la voluntad de la Administración se manifiesta a través de una decisión. El acto administrativo existe, tal como lo señala la doctrina, desde el momento en que es producido por la Administración, y en sí mismo lleva envuelta la prerrogativa de producir efectos jurídicos, es decir, de ser eficaz. De igual manera, la existencia del acto administrativo está ligada a su vigencia, la cual se da por regla general desde el momento mismo de su expedición, condicionada, claro está, a la publicación o notificación del acto, según sea de carácter general o individual.

El Consejo de Estado ha expresado su criterio en reiteradas oportunidades en cuanto que el acto administrativo existe desde que se expide, y su eficacia está condicionada a su publicación o notificación. A juicio de la Corte Constitucional es aceptable el



RESOLUCIÓN No. 3113 DEL 30 DE NOVIEMBRE DE 2023 - ARMENIA QUINDIO

"POR MEDIO DEL CUAL SE OTORGA UN PERMISO DE VERTIMIENTO DE AGUAS RESIDUALES DOMÉSTICAS PARA UNA VIVIENDA CONSTRUIDA EN EL PREDIO 2) CO CAMPESTRE PORTUGAL II LT UBICADO EN LA VEREDA PUERTO ESPEJO DEL MUNICIPIO DE ARMENIA (Q) PARA MÁXIMO 10 CONTRIBUYENTES Y SE ADOPTAN OTRAS DISPOSICIONES"

critério mencionado, según el cual los actos administrativos existen desde el momento en que se profieren, y su validez y eficacia están condicionadas a la publicación o notificación, según se trate de un acto de carácter general, impersonal y abstracto, o de un acto de carácter particular, personal y concreto.

Así mismo, el acto administrativo puede ser inexistente, y se distingue del acto viciado de nulidad, que, aunque tiene plena existencia jurídica, solamente desaparece mediante la declaración de nulidad por parte de la jurisdicción contencioso-administrativa.

En esta forma, el acto administrativo tiene carácter ejecutorio, produce sus efectos jurídicos una vez cumplidos los requisitos de publicación o notificación, lo cual faculta a la Administración a cumplirlo o a hacerlo cumplir.

La fuerza ejecutoria de los actos administrativos, es decir, su ejecutividad, depende entonces de dos aspectos fundamentales: la presunción de legalidad del acto administrativo, siempre que no haya sido desvirtuada, y su firmeza, que se obtiene según el artículo 62 del Decreto 01 de 1984, cuando contra los actos administrativos no proceda ningún recurso, o los recursos interpuestos se hayan decidido, o no se interpongan recursos o se renuncie expresamente a ellos, o cuando haya lugar a la perención, o se acepten los desistimientos¹.

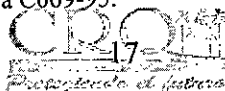
El profesor Jorge Olivera Toro considera que las condiciones de ejecutoriedad de los actos administrativos son:

- "a) La existencia de un acto administrativo;*
- b) Que ese acto sea perfecto;*
- c) Que tenga condiciones de exigibilidad, es decir, que sea capaz de producir efectos jurídicos, que sea ejecutivo, y*
- d) Que ordene positiva o negativamente al particular y éste no lo acate voluntariamente.*

Los fundamentos de la ejecutoriedad del acto administrativo son de carácter político y jurídico.

El primero deriva de la urgencia de la satisfacción de las necesidades sociales que la administración debe atender, las cuales no permiten demora de ninguna naturaleza. Los intereses generales no pueden tener obstáculo o retraso en su satisfacción.

¹Honorable Corte Constitucional - Sentencia C069-95.





RESOLUCIÓN No. 3113 DEL 30 DE NOVIEMBRE DE 2023 - ARMENIA QUINDIO

"POR MEDIO DEL CUAL SE OTORGA UN PERMISO DE VERTIMIENTO DE AGUAS RESIDUALES DOMÉSTICAS PARA UNA VIVIENDA CONSTRUIDA EN EL PREDIO 2) CO CAMPESTRE PORTUGAL II LT UBICADO EN LA VEREDA PUERTO ESPEJO DEL MUNICIPIO DE ARMENIA (Q) PARA MÁXIMO 10 CONTRIBUYENTES Y SE ADOPTAN OTRAS DISPOSICIONES"

El segundo de los fundamentos, o sea el jurídico, radica en la presunción de legitimidad que tiene el acto administrativo, presunción "juris tantum", o sea, que admite prueba en contrario⁶

Es preciso resaltar que la actividad que genera el vertimiento proviene de la vivienda que se encuentra construida en el mismo por tanto esta subdirección no hará ningún análisis frente al mismo toda vez que ya existe una vivienda dentro del predio.

Al evidenciar que la vivienda ya está construida, este permiso de vertimiento se torna hacia la legalización del sistema de vertimiento de aguas residuales para evitar la afectación al suelo de las aguas que se vierten, más no para determinar otros asuntos que son competencia de quien maneja el plan de ordenamiento territorial.

Por lo tanto, esta Subdirección encuentra pertinente otorgar el permiso de vertimiento con el fin de evitar posibles afectaciones al medio ambiente.

Que la presente Resolución resuelve sobre la aprobación única y exclusivamente del permiso de vertimientos de aguas residuales que pueden generarse por la vivienda campestre existente en procura de que el sistema esté construido bajo los parámetros ambientales y no se genere una contaminación o riesgo ambiental, dando así un buen manejo a las aguas residuales generadas; dejando claridad que conforme a los actos destinados a la Construcción, edificación, parcelación o cualquier acto de urbanización son competencia de otras autoridades, lo que hace que los tipos de tramites sean diferentes. Por tanto, esta Subdirección entra a definir el trámite administrativo relativo al permiso de vertimientos para el predio denominado **2) CO CAMPESTRE PORTUGAL II LT 1** ubicado en la vereda **PUERTO ESPEJO** del Municipio de **ARMENIA (Q)**, identificado con matrícula inmobiliaria No° **280-177245** y ficha catastral No° **63001000200000000805800000851**, propiedad de la señora **MARTHA LUCIA QUINTERO ESCOBAR** identificada con cédula de ciudadanía No. **29.899.464**, según los documentos que reposan en el expediente contentivo de la solicitud, para lo cual se dispondrá en la parte resolutive del presente acto administrativo.

Que de conformidad con el procedimiento para la obtención del permiso de vertimientos determinado en el numeral 5 del artículo 2.2.3.3.5.5 de la sección 5 del Decreto 1076 de 2015 (artículo 45 del decreto 3930 de 2010), modificado por el Decreto 50 de 2018, se profirió Auto de Tramite con radicado No. **SRCA-ATV-479-28-11-2023** que declara reunida toda la información para decidir.

La Corporación Autónoma Regional del Quindío – CRQ, en virtud del artículo 9 de la Ley 1437 de 2011, la cual establece las prohibiciones de las autoridades, indicando en el numeral 4: "Exigir constancias, certificaciones o documentos que reposen en la respectiva Entidad".

⁶ OLIVERA TORO, Jorge. Manual de Derecho Administrativo. Ed. Porrúa, México, 1976, pág. 190.



RESOLUCIÓN No. 3113 DEL 30 DE NOVIEMBRE DE 2023 - ARMENIA QUINDIO

"POR MEDIO DEL CUAL SE OTORGA UN PERMISO DE VERTIMIENTO DE AGUAS RESIDUALES DOMÉSTICAS PARA UNA VIVIENDA CONSTRUIDA EN EL PREDIO 2) CO CAMPESTRE PORTUGAL II LT UBICADO EN LA VEREDA PUERTO ESPEJO DEL MUNICIPIO DE ARMENIA (Q) PARA MÁXIMO 10 CONTRIBUYENTES Y SE ADOPTAN OTRAS DISPOSICIONES"

De igual manera, el artículo noveno del Decreto 019 de 2012 "Ley Antitrámites", trata sobre la prohibición de exigir documentos que reposan en la entidad señalando: "Cuando se esté adelantando un trámite ante la administración, se prohíbe exigir actos administrativos, constancias, certificaciones o documentos que ya reposen en la entidad ante la cual se está tramitando la respectiva actuación (...)" y de los principios de eficacia y economía que rigen las actuaciones administrativas, el primero propende porque las autoridades busquen que los procedimientos logren su finalidad, y para el efecto, deberán remover de oficio los obstáculos puramente formales, entre otros y el segundo tiene por finalidad que las autoridades procedan con austeridad y eficacia, optimizando el uso del tiempo y de los demás recursos, procurando el más alto nivel de calidad en las actuaciones y la protección de los derechos de las personas. En concordancia con el Decreto 2106 de 2019 "Por el cual se dictan normas para simplificar, suprimir y reformar trámites, procesos y procedimientos innecesarios existentes en la administración pública"

Que la Resolución 2169 del 12 de diciembre de 2016, modificada por la Resolución 066 del 16 de enero de 2017, modificada por la Resolución 081 del 18 de enero de 2017, modificada por la Resolución 1035 del 03 de mayo de 2019 y esta a su vez modificada por la Resolución 1861 del 14 de septiembre de 2020, emanadas de la Dirección General de la Corporación Autónoma Regional del Quindío y, asignó a la Subdirección de Regulación y Control Ambiental de la Corporación Autónoma Regional del Quindío, la función de otorgar permisos, concesiones, autorizaciones y licencias ambientales requeridas por la ley para el uso, aprovechamiento o movilización de los recursos naturales o para el desarrollo de actividades que afecten o puedan afectar el medio ambiente; por lo tanto es competente para expedir el presente acto administrativo.

Que con base en la revisión de avances y el conocimiento del aumento progresivo de ingreso de solicitudes de permisos, licencias, concesiones y demás trámites ambientales, el Director General expidió la Resolución 044 del 11 de enero de 2017 "Por medio de la cual se declara la congestión administrativa y se inicia un proceso de descongestión, normalización y atención oportuna de tramites ambientales y procedimientos administrativos en las dependencias de la Corporación Autónoma Regional del Quindío y se dictan otras disposiciones". Esta Resolución ha sido prorrogada mediante la Resolución 3524 del 29 de diciembre de 2017 modificada por la 824 del 2018, en consideración a la permanencia de las solicitudes sin resolver de fondo, a pesar de los avances logrados hasta la fecha.

Que en el marco del proceso de descongestión que adelanta la Corporación Autónoma Regional del Quindío, se encuentra para el respectivo impulso procesal, el expediente el **6181-2023** que corresponde al predio denominado **2) CO CAMPESTRE PORTUGAL II LT 1** ubicado en la vereda **PUERTO ESPEJO** del Municipio de **ARMENIA (Q)**, encontrándose pendiente de resolverse la solicitud de trámite de permiso de vertimiento.

Que con fundamento en lo anterior se desarrolla el proceso de descongestión en procura de normalizar trámites y de atención oportuna según la creación de los grupos internos y la asignación de personal contratista.



RESOLUCIÓN No. 3113 DEL 30 DE NOVIEMBRE DE 2023 - ARMENIA QUINDIO

"POR MEDIO DEL CUAL SE OTORGA UN PERMISO DE VERTIMIENTO DE AGUAS RESIDUALES DOMÉSTICAS PARA UNA VIVIENDA CONSTRUIDA EN EL PREDIO 2) CO CAMPESTRE PORTUGAL II LT UBICADO EN LA VEREDA PUERTO ESPEJO DEL MUNICIPIO DE ARMENIA (Q) PARA MÁXIMO 10 CONTRIBUYENTES Y SE ADOPTAN OTRAS DISPOSICIONES"

Que, por tanto, el Subdirector de Regulación y Control Ambiental de la Corporación Autónoma Regional del Quindío CRQ, en uso de sus atribuciones y en mérito de lo expuesto,

RESUELVE

ARTÍCULO PRIMERO: OTORGAR PERMISO DE VERTIMIENTO DE AGUAS RESIDUALES DOMÉSTICAS, UNA VIVIENDA CONSTRUIDA EN EL PREDIO 2) CO CAMPESTRE PORTUGAL II LT 1 UBICADO EN LA VEREDA PUERTO ESPEJO DEL MUNICIPIO DE ARMENIA (Q), IDENTIFICADO CON MATRÍCULA INMOBILIARIA N° 280-177245 Y FICHA CATASTRAL N° 63001000200000000805800000851, SIN PERJUICIO DE LAS FUNCIONES Y ATRIBUCIONES QUE LE CORRESPONDE EJERCER AL ENTE Territorial de conformidad con la Ley 388 de 1997 y POT (el esquema, Plan Básico, plan de Ordenamiento Territorial) del municipio de ARMENIA (Q), y demás normas que lo ajusten, con el fin de evitar afectaciones al recurso suelo y aguas subterráneas, a la señora MARTHA LUCIA QUINTERO ESCOBAR identificada con cédula de ciudadanía No. 29.899.464, quien ostenta la calidad de COPROPIETARIA del predio denominado 2) CO CAMPESTRE PORTUGAL II LT 1 ubicado en la vereda PUERTO ESPEJO del Municipio de ARMENIA (Q), acorde con la información que presenta el siguiente cuadro:

ASPECTOS TÉCNICOS Y AMBIENTALES GENERALES

INFORMACIÓN GENERAL DEL VERTIMIENTO	
Nombre del predio o proyecto	2) CO CAMPESTRE PORTUGAL II LT 1
Localización del predio o proyecto	Vereda Puerto Espejo del Municipio de Armenia.
Código catastral	63001000200000000805800000851
Matricula Inmobiliaria	280-177245
Área del predio según Certificado de Tradición	3743 m ²
Área del predio según SIG-QUINDIO	Sin Información
Área del predio según Geo portal - IGAC	5561 m ²
Fuente de abastecimiento de agua	Empresas Publicas de Armenia
Cuenca hidrográfica a la que pertenece	Rio Quindío.
Tipo de vertimiento (Doméstico / No Domestico)	Domestico.
Tipo de actividad que genera el vertimiento. (vivienda, industrial, Comercial o de Servicios)	Domestico.
Ubicación de la infraestructura generadora del vertimiento vivienda (coordenadas geográficas).	Lat: 4°30'53"N, Long: -75°43'31"W
Ubicación del vertimiento vivienda (coordenadas geográficas).	Lat: 4°30'53"N, Long: -75°43'31"W
Nombre del sistema receptor del vertimiento	Suelo
Área de Infiltración del vertimiento SATRD vivienda 1	19.26m ²
Caudal de la descarga SATRD vivienda 1	0.010Lt/seg.





RESOLUCIÓN No. 3113 DEL 30 DE NOVIEMBRE DE 2023 - ARMENIA QUINDIO

"POR MEDIO DEL CUAL SE OTORGA UN PERMISO DE VERTIMIENTO DE AGUAS RESIDUALES DOMÉSTICAS PARA UNA VIVIENDA CONSTRUIDA EN EL PREDIO 2) CO CAMPESTRE PORTUGAL II LT UBICADO EN LA VEREDA PUERTO ESPEJO DEL MUNICIPIO DE ARMENIA (Q) PARA MÁXIMO 10 CONTRIBUYENTES Y SE ADOPTAN OTRAS DISPOSICIONES"

Frecuencia de la descarga	30 días/mes
Tiempo de la descarga	18 días/mes
Tipo de flujo de la descarga	Intermitente
Imagen No. 1. Ubicación general del Predio	
Fuente: Geo portal del IGAC, 2023	
OBSERVACIONES: el predio no se ubica en el geoportal del IGAC	

PARÁGRAFO 1: La Corporación Autónoma Regional del Quindío, **efectuará TRES (03) visitas de Control y Seguimiento al sistema de tratamiento establecido**, durante la vigencia del permiso, para lo cual deberá permitir el ingreso, cuando la autoridad ambiental lo requiera, esto con el fin de realizar las labores de seguimiento y control al permiso otorgado.


El permisionario deberá cancelar en la Tesorería de la CORPORACIÓN AUTÓNOMA REGIONAL DEL QUINDÍO C.R.Q., los servicios de visitas de seguimiento ambiental de conformidad con el artículo 96 de la Ley 633 de 2000 y de acuerdo con la Resolución de Bienes y Servicios vigente de la Entidad.

PARÁGRAFO 2: Se otorga el permiso de vertimientos de aguas residuales domésticas por un término de diez (10) años, contados a partir de la ejecutoria de la presente actuación, según lo dispuesto por esta Subdirección en la Resolución 413 del 24 de marzo del año 2015, término que se fijó según lo preceptuado por el artículo 2.2.3.3.5.7 de la sección 5 del Decreto 1076 de 2015 (art. 47 Decreto 3930 de 2010).

PARÁGRAFO 3: El usuario deberá adelantar ante la Corporación la Renovación del permiso de vertimientos mediante solicitud por escrito, **dentro del primer trimestre del último año de vigencia del permiso de vertimientos que hoy se otorga**, de acuerdo al artículo 2.2.3.3.5.10 de la sección 5 del decreto 1076 de 2015 (50 del Decreto 3930 de 2010).

PARÁGRAFO 4: El presente permiso de vertimientos, no constituye ni debe interpretarse que es una autorización para construir; con el mismo **NO** se está legalizando, ni viabilizando ninguna actuación urbanística; además este no exime al peticionario, ni al ente territorial en caso de requerir Licencia Ambiental por encontrarse en un área protegida de tramitarla ante la autoridad ambiental competente. En todo caso el presente permiso de vertimientos **NO CONSTITUYE** una Licencia ambiental, ni una licencia de construcción, ni una licencia de parcelación, ni una licencia urbanística, ni ningún otro permiso que no esté contemplado dentro de la presente resolución.

ARTÍCULO SEGUNDO: ACOGER el sistema de tratamiento de aguas residuales domésticas que fue presentado en las memorias de la solicitud el cual se encuentra construido en el **2) CO CAMPESTRE PORTUGAL II LT 1** ubicado en la vereda **PUERTO**





RESOLUCION No. 3113 DEL 30 DE NOVIEMBRE DE 2023 - ARMENIA QUINDIO

"POR MEDIO DEL CUAL SE OTORGA UN PERMISO DE VERTIMIENTO DE AGUAS RESIDUALES DOMÉSTICAS PARA UNA VIVIENDA CONSTRUIDA EN EL PREDIO 2) CO CAMPESTRE PORTUGAL II LT UBICADO EN LA VEREDA PUERTO ESPEJO DEL MUNICIPIO DE ARMENIA (Q) PARA MÁXIMO 10 CONTRIBUYENTES Y SE ADOPTAN OTRAS DISPOSICIONES"

ESPEJO del Municipio de **ARMENIA (Q)**, identificado con matrícula inmobiliaria N° **280-177245** y ficha catastral N° **63001000200000000805800000851**, el cual es efectivo para tratar las aguas residuales con una contribución hasta por diez (10) contribuyentes permanentes.

El sistema de tratamiento aprobado corresponde con las siguientes características:

"SISTEMA PROPUESTO PARA MANEJO DE AGUAS RESIDUALES

*Las aguas residuales domésticas (ARD), generadas en la vivienda existente en el predio se conducen a 1 Sistema de Tratamiento de Aguas Residuales Domésticas (STARD) en mampostería, compuestos por trampa de grasas, tanque séptico, y filtro anaeróbico y como sistema de disposición final un pozo de absorción, con capacidad calculada hasta para máximo **10 contribuyentes permanentes**.*

Trampa de grasas: La trampa de grasas está construida en material de mampostería, para el pre tratamiento de las aguas residuales provenientes de la cocina, y o aguas jabonosas de relación largo:ancho 3:1, con dimensiones de 1.0m de largo X 0.35m de Ancho X 0.55m de altura útil para un volumen final construido de 192 litros.

Tanque séptico: En memoria de cálculo y planos se muestra que el tanque séptico es en material de mampostería de doble compartimento, con dimensiones de 1.05m de ancho X 1.10m de largo X 1.70m de profundidad útil en el primer compartimento, 1.05m de ancho X 0.70m de largo X 1.50m de profundidad útil con un volumen final construido de 2835 Litros.

Filtro Anaerobio de Flujo Ascendente FAFA: En memoria de cálculo y planos se muestra que el Filtro FAFA, corresponde a un tanque en mampostería, integrado al tanque séptico el cual posee dimensiones 1.05m de ancho X 0.70m de largo X 1.40m de profundidad, con un volumen final construido de 1029Litros.

Disposición final del efluente: Como disposición final de las aguas residuales domésticas tratadas se diseña un pozo de absorción. La tasa de percolación obtenida a partir de los ensayos realizados en el sitio es de 15 min/pulgada, de absorción media. Se obtiene un área de absorción de 19.26m². Con dimensiones de 1.70 metros diámetro y una altura útil de 3.31 metros de profundidad.



RESOLUCIÓN No. 3113 DEL 30 DE NOVIEMBRE DE 2023 - ARMENIA QUINDIO

"POR MEDIO DEL CUAL SE OTORGA UN PERMISO DE VERTIMIENTO DE AGUAS RESIDUALES DOMÉSTICAS PARA UNA VIVIENDA CONSTRUIDA EN EL PREDIO 2) CO CAMPESTRE PORTUGAL II LT UBICADO EN LA VEREDA PUERTO ESPEJO DEL MUNICIPIO DE ARMENIA (Q) PARA MÁXIMO 10 CONTRIBUYENTES Y SE ADOPTAN OTRAS DISPOSICIONES"

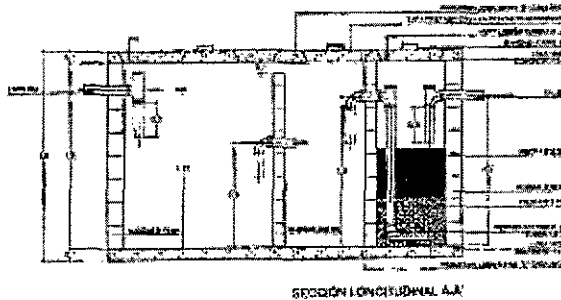
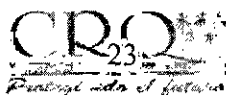


Imagen 1. Esquema corte de Tanque Séptico y FAF.

PARAGRAFO 1: El permiso de vertimientos que se otorga, es únicamente para el tratamiento de las aguas residuales de tipo doméstico (Implementación de una solución individual de saneamiento) que se generarían como resultado de la actividad domestica por la vivienda construida en el predio. Sin embargo es importante advertir que las Autoridades Municipales son las encargadas, según Ley 388 de 1997 y demás normas concordantes y aplicable al caso, de la planificación y administración del territorio, y por lo tanto son quien regulan los usos o actividades que se puedan desarrollar dentro del área de su jurisdicción, en concordancia con las Determinantes Ambientales definidas y concertadas con La Corporación Autónoma Regional del Quindío, las cuales en todo caso deben ser tenidas en cuenta por el ente territorial al momento de realizar autorizaciones constructivas, urbanísticas y/o de desarrollo, por ser normas de especial importancia al momento de aprobar estas ejecuciones en el territorio, a fin de que el desarrollo se efectúe de manera Sostenible. Así mismo, las obras que se deban ejecutar para el desarrollo de dichas actividades deberán ser autorizadas por la entidad competente mediante el trámite y expedición de las respectivas licencias, según Decreto 1469 de 2010 y demás normas concordantes y aplicables al caso en particular. De acuerdo a lo anterior el presente permiso no genera Autorización para realizar actividades urbanísticas de ningún tipo, pues su contenido es reflejo del estudio de una solicitud de permiso de vertimientos, en la cual se verifica la mitigación de los posibles impactos ambientales que se puedan llegar a generar por el desarrollo de la actividad pretendida en el predio.

PARAGRAFO 2: En caso de requerirse otras autorizaciones, licencias o permisos ambientales para la ejecución de las actividades a desarrollar, el responsable del permiso deberá tramitarlas ante la Autoridad Ambiental, de igual forma el Ente territorial deberá verificar el cumplimiento de la normativa ambiental y exigir el cumplimiento de la misma, de lo contrario podrá verse inmersa en procesos de investigación sancionatoria ambiental (ley 1333 de 2009).

ARTÍCULO TERCERO: El permiso de vertimientos que se otorga mediante la presente resolución, conlleva la imposición de condiciones y obligaciones a la señora **MARTHA LUCIA QUINTERO ESCOBAR** identificada con cédula de ciudadanía No. **29.899.464** y al





RESOLUCIÓN No. 3113 DEL 30 DE NOVIEMBRE DE 2023 - ARMENIA QUINDIO

"POR MEDIO DEL CUAL SE OTORGA UN PERMISO DE VERTIMIENTO DE AGUAS RESIDUALES DOMÉSTICAS PARA UNA VIVIENDA CONSTRUIDA EN EL PREDIO 2) CO CAMPESTRE PORTUGAL II LT UBICADO EN LA VEREDA PUERTO ESPEJO DEL MUNICIPIO DE ARMENIA (Q) PARA MÁXIMO 10 CONTRIBUYENTES Y SE ADOPTAN OTRAS DISPOSICIONES"

señor **GUSTAVO HUMBERTO MONTOYA GUEVARA** identificado con cédula de ciudadanía No. 14.981.727, quienes ostentan la calidad de **COPROPIETARIOS** para que cumpla con lo siguiente:

RECOMENDACIONES

1. *La adecuada remoción de carga contaminante por parte de los sistemas sépticos, es efectiva cuando además de estar adecuadamente instalados, el número de contribuyentes no supera la capacidad instalada, se separan adecuadamente las grasas y las aguas lluvias, las aguas residuales a tratar son de origen estrictamente doméstico y se realizan los mantenimientos preventivos como corresponde.*
2. *Es indispensable tener presente que una ocupación de la vivienda superior a las personas establecidas, así sea temporal, puede implicar ineficiencias en el tratamiento del agua residual que se traducen en remociones de carga contaminante inferiores a las establecidas por la normativa ambiental vigente (Decreto 50 del 16 de enero de 2018).*
3. *Cumplir las disposiciones técnicas y legales relativas a la ubicación del sistema de tratamiento y disposición final de aguas residuales, de acuerdo a lo establecido por el Reglamento Técnico para el Sector de Agua Potable y Saneamiento Básico, RAS, adoptado mediante Resolución 0330 de 2017; al Decreto 1076 de 2015 (compiló el Decreto 3930 de 2010 (MAVDT), modificado por el Decreto 50 de 2018 y demás normas vigentes aplicables. Localizar en terrenos con pendientes significativas, pueden presentarse eventos de remociones en masa que conllevan problemas de funcionamiento, colapso del sistema y los respectivos riesgos ambientales.*
8. *La distancia mínima de cualquier punto de la infiltración a viviendas, tuberías de agua, pozos de abastecimiento, cursos de aguas superficiales (quebradas, ríos, etc) y cualquier árbol, serán de 5, 15, 30, 30 y 3 metros respectivamente.*
9. *Si se va a realizar algún tipo de modificación en calidad o cantidad del vertimiento, y/o adición a los sistemas de tratamiento de aguas residuales propuestos en las memorias técnicas, como así mismo la construcción de más sistemas de tratamiento, se debe informar a la Corporación Autónoma regional del Quindío para realizar las adecuaciones y modificación técnicas y jurídicas al permiso de vertimientos otorgado.*
10. *El sistema de tratamiento debe corresponder al diseño propuesto y aquí avalado y cumplir con las indicaciones técnicas correspondientes.*



RESOLUCIÓN No. 3113 DEL 30 DE NOVIEMBRE DE 2023 - ARMENIA QUINDIO

"POR MEDIO DEL CUAL SE OTORGA UN PERMISO DE VERTIMIENTO DE AGUAS RESIDUALES DOMÉSTICAS PARA UNA VIVIENDA CONSTRUIDA EN EL PREDIO 2) CO CAMPESTRE PORTUGAL II LT UBICADO EN LA VEREDA PUERTO ESPEJO DEL MUNICIPIO DE ARMENIA (Q) PARA MÁXIMO 10 CONTRIBUYENTES Y SE ADOPTAN OTRAS DISPOSICIONES"

11. *En cualquier caso, el vertimiento de las aguas residuales no se debe realizar sin el tratamiento de las mismas antes de la disposición final.*

PARÁGRAFO PRIMERO: La permisionaria deberá permitir el ingreso a los funcionarios de la Corporación Autónoma Regional del Quindío, cada vez que la autoridad ambiental lo requiera, esto con el fin de realizar las labores de seguimiento y control al permiso otorgado, además para estas labores deberá facilitar la inspección del sistema, realizando las labores necesarias para este fin.


PARAGRAFO SEGUNDO: La Instalación del sistema con el que pretende tratar las aguas residuales de tipo doméstico deberá ser efectuado bajo las condiciones y recomendaciones establecidas en los manuales de instalación y será responsabilidad del fabricante y/o constructor, para el caso de la limpieza y los mantenimientos, estos deberán ser realizados por personas naturales o jurídicas inscritas o registradas ante la Autoridad Ambiental competente, la cual deberá dejar la descripción y certificación de la labor a realizada debidamente firmada.

ARTÍCULO CUARTO: INFORMAR a la señora **MARTHA LUCIA QUINTERO ESCOBAR** identificada con cédula de ciudadanía No. **29.899.464** y al señor **GUSTAVO HUMBERTO MONTOYA GUEVARA** identificado con cédula de ciudadanía No. 14.981.727, quienes ostentan la calidad de **COPROPIETARIOS**, que de requerirse ajustes, modificaciones o cambios al diseño del sistema de tratamiento presentado, deberá solicitar la modificación del permiso de acuerdo artículo 49 del Decreto 3930 de 2010, de igual manera es importante tener presente que si se llegara a cambiar la dirección de correspondencia aportada por el usuario dentro del Formato Único de Solicitud de Permiso de Vertimiento, el peticionario deberá actualizar la dirección ante la entidad por medio de un oficio remisorio, así mismo si hay un cambio de propietario del predio objeto de solicitud, se deberá allegar la información de actualización dentro del trámite para el debido proceso.

ARTÍCULO QUINTO: La permisionaria deberá cancelar en la Tesorería de la CORPORACIÓN AUTÓNOMA REGIONAL DEL QUINDÍO C.R.Q., los servicios de seguimiento ambiental de conformidad con el artículo 96 de la Ley 633 de 2000 y Resolución 1280 de 2010, resultante de la liquidación de la tarifa que se haga en acto administrativo separado, de acuerdo con la Resolución de Bienes y Servicios vigente de la Entidad.

PARÁGRAFO: Los costos derivados del control y seguimiento al permiso de vertimiento, serán liquidados anualmente, según lo establecido en el artículo 96 de la Ley 633 de 2000, de acuerdo a las actividades realizadas por la Corporación en el respectivo año.

ARTÍCULO SEXTO: INFORMAR del presente acto administrativo al funcionario encargado del control y seguimiento a permisos otorgados de la Subdirección de Regulación y Control Ambiental de la C.R.Q., para su conocimiento e inclusión en el programa de Control y Seguimiento.





RESOLUCIÓN No. 3113 DEL 30 DE NOVIEMBRE DE 2023 - ARMENIA QUINDIO

"POR MEDIO DEL CUAL SE OTORGA UN PERMISO DE VERTIMIENTO DE AGUAS RESIDUALES DOMÉSTICAS PARA UNA VIVIENDA CONSTRUIDA EN EL PREDIO 2) CO CAMPESTRE PORTUGAL II LT UBICADO EN LA VEREDA PUERTO ESPEJO DEL MUNICIPIO DE ARMENIA (Q) PARA MÁXIMO 10 CONTRIBUYENTES Y SE ADOPTAN OTRAS DISPOSICIONES"

ARTÍCULO SEPTIMO: El incumplimiento de las obligaciones contenidas en la presente resolución podrá dar lugar a la aplicación de las sanciones que determina la ley 1333 de 2009, sin perjuicio de las penales o civiles a que haya lugar, al igual que la violación de las normas sobre protección ambiental o sobre manejo de los recursos naturales.

ARTÍCULO OCTAVO: No es permisible la cesión total o parcial de los permisos otorgados, a otras personas sin previa autorización de la Corporación Autónoma Regional del Quindío, quién podrá negarla por motivos de utilidad pública.

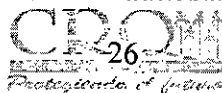
ARTÍCULO NOVENO: Cuando quiera que se presenten modificaciones o cambios en las condiciones bajo las cuales se otorgó el permiso, el usuario deberá dar aviso de inmediato y por escrito a la Corporación Autónoma Regional del Quindío y solicitar la modificación del permiso, indicando en qué consiste la modificación o cambio y anexando la información pertinente.

ARTÍCULO DÉCIMO: Este permiso queda sujeto a la reglamentación que expidan los Ministerios de Ambiente y Desarrollo Sostenible y Ministerio de Vivienda, Ciudad y Territorio, a los parámetros y los límites máximos permisibles de los vertimientos a las aguas superficiales, marinas, a los sistemas de alcantarillado público y al suelo.

ARTÍCULO DÉCIMO PRIMERO: De conformidad con el artículo 2.2.3.3.5.11 de la sección 5 del decreto 1076 de 2015, (artículo 51 del Decreto 3930 de 2010), la Corporación Autónoma Regional del Quindío, en caso de considerarlo pertinente, podrá revisar en cualquier momento el presente permiso y de ser el caso ajustarse, de conformidad con lo dispuesto en el Plan de Ordenamiento del Recurso Hídrico y/o en la reglamentación de vertimientos que se expide para la cuenca o fuente hídrica en la cual se encuentra localizado el vertimiento.

ARTÍCULO DÉCIMO SEGUNDO: NOTIFICACION- De acuerdo con la autorización realizada por parte de la señora **MARTHÁ LUCIA QUINTERO ESCOBAR** identificada con cédula de ciudadanía No. **29.899.464**, quien ostenta la calidad de **COPROPIETARIA** del predio denominado **2) CO CAMPESTRE PORTUGAL II LT 1** ubicado en la vereda **PUERTO ESPEJO** del Municipio de **ARMENIA (Q)**, identificado con matrícula inmobiliaria N° **280-177245** y ficha catastral N° **63001000200000000805800000851**, se procede a notificar el presente acto administrativo al correo electrónico marthalucia0602@hotmail.com – ceramiarias@hotmail.com, en los términos del artículo 56 de la Ley 1437 de 2011.

ARTÍCULO DÉCIMO TERCERO: COMUNICAR el presente acto administrativo al señor **GUSTAVO HUMBERTO MONTOYA GUEVARA** identificado con cédula de ciudadanía No. 14.981.727, quien ostenta la calidad de **COPROPIETARIO** del predio denominado **2) CO CAMPESTRE PORTUGAL II LT 1** ubicado en la vereda **PUERTO ESPEJO** del Municipio de **ARMENIA (Q)**, identificado con matrícula inmobiliaria N° **280-177245** y ficha catastral





RESOLUCIÓN No. 3113 DEL 30 DE NOVIEMBRE DE 2023 - ARMENIA QUINDIO

"POR MEDIO DEL CUAL SE OTORGA UN PERMISO DE VERTIMIENTO DE AGUAS RESIDUALES DOMÉSTICAS PARA UNA VIVIENDA CONSTRUIDA EN EL PREDIO 2) CO CAMPESTRE PORTUGAL II LT UBICADO EN LA VEREDA PUERTO ESPEJO DEL MUNICIPIO DE ARMENIA (Q) PARA MÁXIMO 10 CONTRIBUYENTES Y SE ADOPTAN OTRAS DISPOSICIONES"

Nº **63001000200000000805800000851**, como tercero determinado, de conformidad con el artículo 37 de la ley 1437 de 2011.

ARTÍCULO DÉCIMO CUARTO: El encabezado y la parte Resolutiva de la presente Resolución, deberá ser publicada en el boletín ambiental de la C.R.Q., a costa del interesado, de conformidad con los Artículos 70 y 37 de la Ley 99 de 1993.


ARTÍCULO DÉCIMO CUARTO: Trasladar para lo de su competencia al departamento administrativo de planeación (Q), con el fin de que se evalúen las anteriores consideraciones y si es del caso se determinen las posibles actuaciones de acuerdo a su competencia.

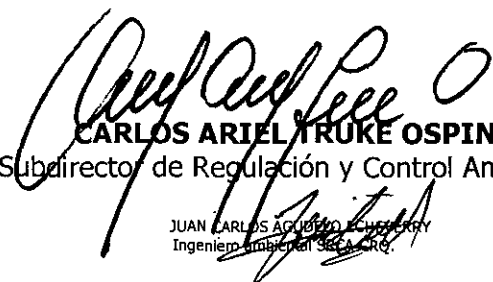
ARTICULO DECIMO QUINTO: La presente Resolución rige a partir de la fecha de ejecutoria, de conformidad con el artículo 87 del Código de Procedimiento Administrativo y de lo Contencioso Administrativo, (Ley 1437 de 2011).

ARTICULO DECIMO SEXTO: Contra el presente acto administrativo procede únicamente el recurso de reposición, el cual debe interponerse ante el funcionario que profirió el acto y deberá ser interpuesto por el solicitante o apoderado debidamente constituido, dentro de los diez (10) días siguientes a la notificación, tal como lo dispone la ley 1437 del 2011.

ARTICULO DECIMO SEPTIMO: La responsable del proyecto deberá dar estricto cumplimiento al permiso aprobado y cada una de las especificaciones técnicas señaladas en el concepto técnico.

NOTIFÍQUESE, PUBLÍQUESE Y CÚMPLASE


JUAN JOSÉ ÁLVAREZ GARCÍA
Abogado contratista SRCA-CRQ


CARLOS ARIEL TRUKE OSPINA
Subdirector de Regulación y Control Ambiental


JUAN CARLOS AGUADO ECHEBERRY
Ingeniero Ambiental SRCA-CRQ