



**RESOLUCIÓN No.3307 DEL QUINCE (15) DE DICIEMBRE DE 2023
ARMENIA QUINDÍO**

"POR MEDIO DEL CUAL SE OTORGA UN PERMISO DE VERTIMIENTO DE AGUAS RESIDUALES DOMÉSTICAS PARA UN LOTE VACIO EN EL QUE SE PRETENDE CONTRUIR UNA VIVIENDA CAMPESTRE EN EL PREDIO 1) CO CERRADO PARC LOS NARANJOS – PROPIEDAD HORIZONTAL LT # 8, ubicado en la vereda HOJAS ANCHAS del Municipio de CIRCASIA (Q), CON CAPACIDAD HASTA POR DIEZ (10) CONTRIBUYENTES Y SE ADOPTAN OTRAS DISPOSICIONES"

LA SUBDIRECCIÓN DE REGULACIÓN Y CONTROL AMBIENTAL DE LA CORPORACIÓN AUTÓNOMA REGIONAL DEL QUINDÍO, en uso de sus atribuciones legales contenidas en la Ley General Ambiental de Colombia, el Código de Procedimiento Administrativo y de lo Contencioso Administrativo y la Resolución 2169 del 12 de diciembre de 2016, modificada por la Resolución 066 del 16 de enero de 2017, de fechas dieciséis (16) y dieciocho (18) de enero de dos mil diecisiete (2017), y a su vez modificada por la resolución 1035 del 03 de mayo de 2019 y 1861 del 14 de septiembre de 2020, emanadas de la Dirección General de la C.R.Q. y las competencias establecidas en el Decreto 1076 de 2015 y,

CONSIDERANDO:

Que el día 26 de mayo del año 2015, el Gobierno Nacional expidió el Decreto 1076 de 2015 **"Por medio del cual se expide el Decreto Único Reglamentario del Sector Ambiente y Desarrollo Sostenible"**, en el cual incorporó gran parte de la normatividad Ambiental que rige en el territorio Colombiano, entre las normas concentradas está el Decreto 1541 de mil novecientos setenta y ocho (1978) el cual en su momento reguló aspectos relacionados con la disposición de vertimientos, así como también el Decreto 3930 de 2010, el cual derogó el Decreto 1594 de 1984, salvo los artículos 20 y 21, además de los artículos 193, 213 a 217 y 231 del Decreto 1541 de 1978. Teniendo con esto que el Decreto 1076 de 2015 reglamenta, entre otros aspectos, lo concerniente al ordenamiento del recurso hídrico y los vertimientos, modificado por el Decreto 050 del 2019.

Que el día siete (07) de noviembre de dos mil veintitrés (2023), la señora **MARIA STELLA GONZALEZ LOPEZ**, identificada con la cédula de ciudadanía número 51.754.888, quien actúa en calidad de **PROPIETARIO** del predio denominado **1) CO CERRADO PARC LOS NARANJOS – PROPIEDAD HORIZONTAL LT # 8**, ubicado en la vereda **HOJAS ANCHAS** del Municipio de **CIRCASIA (Q)**, identificada con matrícula inmobiliaria **Nº 280-243217** y ficha catastral **SIN INFORMACION**, presentó solicitud de permisos de vertimiento a la **CORPORACIÓN AUTÓNOMA REGIONAL DEL QUINDÍO**, radicado **12862-23**, acorde con la siguiente información:

ASPECTOS TÉCNICOS Y AMBIENTALES GENERALES

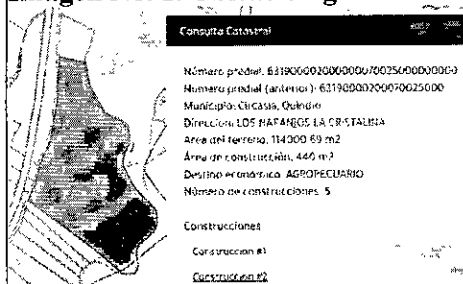
INFORMACIÓN GENERAL DEL VERTIMIENTO	
Nombre del predio o proyecto	1) CO CERRADO PARC LOS NARANJOS PROPIEDAD HORIZONTAL LT 8
Localización del predio o proyecto	Vereda Hojas Anchas del Municipio de Circasia (Q.)
Código catastral	Sin Información
Matricula Inmobiliaria	280-243217
Área del predio según Certificado de Tradición	3763m ²
Área del predio según SIG-QUINDIO	Sin Información
Área del predio según Geo portal – IGAC	114000m ²
Fuente de abastecimiento de agua	Empresas Publicas del Quindío EPQ
Cuenca hidrográfica a la que pertenece	Río Quindío.
Tipo de vertimiento (Doméstico / No Domestico)	Domestico.
Tipo de actividad que genera el vertimiento.	Domestico.



"POR MEDIO DEL CUAL SE OTORGA UN PERMISO DE VERTIMIENTO DE AGUAS RESIDUALES DOMÉSTICAS PARA UN LOTE VACIO EN EL QUE SE PRETENDE CONTRUIR UNA VIVIENDA CAMPESTRE EN EL PREDIO 1) CO CERRADO PARC LOS NARANJOS – PROPIEDAD HORIZONTAL LT # 8, ubicado en la vereda HOJAS ANCHAS del Municipio de CIRCASIA (Q), CON CAPACIDAD HASTA POR DIEZ (10) CONTRIBUYENTES Y SE ADOPTAN OTRAS DISPOSICIONES"

(vivienda, industrial, Comercial o de Servicios)	
Ubicación de la infraestructura generadora del vertimiento vivienda (coordenadas geográficas).	Lat: 4°34'18.75"N Long: -75°39'50.23" W
Ubicación del vertimiento (coordenadas geográficas).	Lat: 4°34'20"N Long: -75°39'51" W
Nombre del sistema receptor del vertimiento	Suelo
Área de Infiltración del vertimiento	22.5m ²
Caudal de la descarga	0.034Lt/seg.
Frecuencia de la descarga	30 días/mes
Tiempo de la descarga	18 días/mes
Tipo de flujo de la descarga	Intermitente

Imagen No. 1. Ubicación general del Predio



Fuente: Geo portal del IGAC, 2023

OBSERVACIONES:

Que, por reunir los requisitos legales, especialmente a lo estipulado en el artículo 2.2.3.3.5.2 (artículo 42 del Decreto 3930 de 2010), modificado por el Decreto 50 de 2018, mediante acto administrativo con radicado **No. SRCA-AITV-770-11-2023** del día 24 de noviembre del año 2023, se profirió auto de iniciación de trámite de vertimientos el cual fue notificado por correo electrónico el día 24 de noviembre de 2023, a la señora **MARIA STELLA GONZALEZ LOPEZ**, PROPIETARIA del predio objeto de solicitud mediante oficio con radicado 17873.

CONSIDERACIONES TECNICAS

Que el Ingeniero Ambiental **JUAN CARLOS AGUDELO**, Contratista de la Subdirección de Regulación y Control Ambiental de la C.R.Q. realiza visita técnica el día 05 de diciembre de 2023 al predio denominado: **PARCELACIÓN LOS NARANJOS LOTE 8** ubicado en la vereda **HOJAS ANCHAS** del municipio de **CIRCASIA (Q)**, en la cual se evidenció lo siguiente:

"Se realiza visita al predio de la solicitud encontrando: lote vacio donde no se ha desarrollado ningún tipo de obra civil como tampoco del sistema de tratamiento"

Se observa fuente hídrica a mas de 30 m del lote

El predio linda con mas predios campestres en construcción



"POR MEDIO DEL CUAL SE OTORGA UN PERMISO DE VERTIMIENTO DE AGUAS RESIDUALES DOMÉSTICAS PARA UN LOTE VACIO EN EL QUE SE PRETENDE CONTRUIR UNA VIVIENDA CAMPESTRE EN EL PREDIO 1) CO CERRADO PARC LOS NARANJOS – PROPIEDAD HORIZONTAL LT # 8, ubicado en la vereda HOJAS ANCHAS del Municipio de CIRCASIA (Q), CON CAPACIDAD HASTA POR DIEZ (10) CONTRIBUYENTES Y SE ADOPTAN OTRAS DISPOSICIONES"

Que para el día 06 de diciembre del año 2023, el Ingeniero Ambiental **JUAN CARLOS AGUDELO**, Contratista de la Subdirección de Regulación y Control Ambiental de la C.R.Q., evaluó técnica y ambientalmente la documentación allegada por el usuario y emitió concepto técnico para trámite de permiso de vertimientos, en el cual manifestó lo siguiente:

"

CONCEPTO TÉCNICO PARA TRÁMITE DE PERMISOS DE VERTIMIENTOS – CTPV - 546 - 2023

FECHA:	06 de Diciembre de 2023
SOLICITANTE:	María Stella Gonzales Lopez.
EXPEDIENTE N°:	12862 de 2023

1. OBJETO

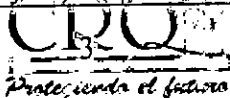
*Evaluar la propuesta técnica presentada por el solicitante, teniendo en cuenta los parámetros mínimos de diseño del sistema de tratamiento y disposición final de **aguas residuales domésticas** según las recomendaciones técnicas generales y las establecidas por el Reglamento Técnico para el Sector de Agua potable y Saneamiento Básico RAS, adoptado mediante Resolución 0330 de 2017.*

2. ANTECEDENTES

1. Solicitud de permiso de vertimientos radicada el 07 de Noviembre del 2023.
2. Auto de inicio de trámite de permiso de vertimiento SRCA-AITV-770-11-2023 del 24 de Noviembre de 2023 y notificado por correo electrónico con No. 11873 del 24 de Noviembre de 2023.
3. Expedición del Decreto 050 de 2018, que modificó al Decreto 1076 de 2015.
4. Visita técnica de verificación de estado y funcionamiento del sistema de tratamiento de aguas residuales con acta N° (Sin Información) del 05 de Diciembre de 2023.


3. ASPECTOS TÉCNICOS Y AMBIENTALES GENERALES

INFORMACIÓN GENERAL DEL VERTIMIENTO	
Nombre del predio o proyecto	2) CO CERRADO PARC LOS NARANJOS PRPIEDAD HORIZONTAL LT 8
Localización del predio o proyecto	Vereda Hojas Anchas del Municipio de Circasia (Q.)
Código catastral	Sin Información
Matricula Inmobiliaria	280-243217
Área del predio según Certificado de Tradición	3763m ²
Área del predio según SIG-QUINDIO	Sin Información
Área del predio según Geo portal – IGAC	114000m ²
Fuente de abastecimiento de agua	Empresas Publicas del Quindío EPQ
Cuenca hidrográfica a la que pertenece	Rio Quindío.
Tipo de vertimiento (Doméstico / No Domestico)	Domestico.
Tipo de actividad que genera el vertimiento. (vivienda, industrial, Comercial o de Servicios)	Domestico.
Ubicación de la infraestructura generadora del vertimiento vivienda (coordenadas geográficas).	Lat: 4º34'18.75"N Long: -75º39'50.23" W
Ubicación del vertimiento (coordenadas geográficas).	Lat: 4º34'20"N Long: -75º39'51" W





"POR MEDIO DEL CUAL SE OTORGA UN PERMISO DE VERTIMIENTO DE AGUAS RESIDUALES DOMÉSTICAS PARA UN LOTE VACÍO EN EL QUE SE PRETENDE CONTRUIR UNA VIVIENDA CAMPESTRE EN EL PREDIO 1) CO CERRADO PARC LOS NARANJOS – PROPIEDAD HORIZONTAL LT # 8, ubicado en la vereda HOJAS ANCHAS del Municipio de CIRCASIA (Q), CON CAPACIDAD HASTA POR DIEZ (10) CONTRIBUYENTES Y SE ADOPTAN OTRAS DISPOSICIONES"

Nombre del sistema receptor del vertimiento	Suelo
Área de Infiltración del vertimiento	22.5m ²
Caudal de la descarga	0.034Lt/seg.
Frecuencia de la descarga	30 días/mes
Tiempo de la descarga	18 días/mes
Tipo de flujo de la descarga	Intermitente
Imagen No. 1. Ubicación general del Predio	
	
Fuente: Geo portal del IGAC, 2023	
OBSERVACIONES:	

4. REVISIÓN DE LOS ASPECTOS Y CONDICIONES TÉCNICAS PROPUESTAS

4.1. ACTIVIDAD QUE GENERA EL VERTIMIENTO.

La actividad generadora del vertimiento es doméstica de una vivienda campestre que se va a construir con capacidad de hasta 10 personas.

4.2. SISTEMA PROPUESTO PARA MANEJO DE AGUAS RESIDUALES

Trampa de grasas: La trampa de grasas está propuesta en material de mampostería, para el pretratamiento de las aguas residuales provenientes de la cocina, con dimensiones 0.40m de Largo X 1.20m de ancho X 0.70m de profundidad para un volumen final de 336 litros.

Tanque séptico: En memoria de cálculo y planos se muestra que el tanque séptico es en material de mampostería, diseñado con doble compartimento de relación largo:ancho 2:1 el cual posee dimensiones de 1.30m de largo X 1.0m de ancho X 1.40m de profundidad útil en el 1^{er} compartimento, en el 2^{do} compartimento con dimensiones de 0.70m de largo X 1.0m de ancho X 1.40m de profundidad útil para un volumen final Calculado de 2800 Litros

Filtro Anaerobio de Flujo Ascendente FAFA: En memoria de cálculo y planos se muestra que el Filtro FAFA, corresponde a un tanque en mampostería, integrado al tanque séptico, el cual posee dimensiones de 1.20m de largo X 1.0m de ancho X 2.25m de profundidad útil incluido el falso fondo, con un volumen final calculado de 2700 Litros.

Disposición final del efluente: Como disposición final de las aguas residuales domésticas tratadas se diseña un pozo de absorción. La tasa de percolación obtenida a partir de los ensayos realizados en el sitio es de 10 min/pulgada, de absorción media rápida. Se obtiene un área de absorción de 22.5m². Con un diámetro mínimo de 2 metros obteniendo una altura útil de 3.0 metros de profundidad.



"POR MEDIO DEL CUAL SE OTORGA UN PERMISO DE VERTIMIENTO DE AGUAS RESIDUALES DOMÉSTICAS PARA UN LOTE VACÍO EN EL QUE SE PRETENDE CONTRUIR UNA VIVIENDA CAMPESTRE EN EL PREDIO 1) CO CERRADO PARC LOS NARANJOS – PROPIEDAD HORIZONTAL LT # 8, ubicado en la vereda HOJAS ANCHAS del Municipio de CIRCASIA (Q), CON CAPACIDAD HASTA POR DIEZ (10) CONTRIBUYENTES Y SE ADOPTAN OTRAS DISPOSICIONES"

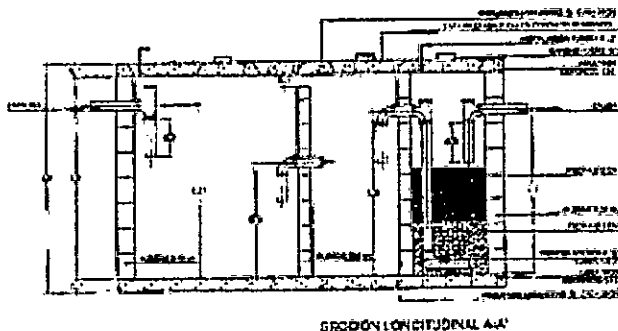


Imagen 1. Esquema corte de Tanque Séptico y FAF.

4.3. REVISIÓN DE LAS CARACTERÍSTICAS FÍSICOQUÍMICAS DEL VERTIMIENTO DE CONFORMIDAD A LA NORMA DE VERTIMIENTOS VIGENTE.

Caracterización actual del vertimiento existente o estado final previsto para el vertimiento proyectado de conformidad con la norma de vertimientos vigente:

Las aguas residuales domésticas cuentan con unas características ya conocidas. Cuando se originan en una vivienda familiar, los caudales y por lo tanto las cargas contaminantes son similares entre sí, y en consecuencia, dado el bajo impacto de vertimientos de esta magnitud y características y asumiendo que para sistemas de tipo convencional (aquellos conformados por trampa de grasas, tanque séptico y filtro anaeróbico) se obtiene la remoción de carga contaminante requerida (80% en DBO, SST y Grasas y Aceites), se considera que una caracterización presuntiva de estas aguas residuales domésticas ofrece suficiente información del vertimiento de entrada y salida del STARD.

4.4. OTROS ASPECTOS TÉCNICOS

4.4.1. PLAN DE CIERRE Y ABANDONO (DECRETO 50 DE 2018)

El plan de cierre contempla las actividades de limpieza, manejo y disposición final de los residuos generados en la etapa de desmantelamiento, presenta dentro de su propuesta el uso final que se le dará al suelo garantizando el uso de acuerdo a las dinámicas propias de la zona, señalando medidas de restauración morfológica y restablecimiento de la cobertura vegetal.

4.4.2. EVALUACION AMBIENTAL DEL VERTIMIENTO

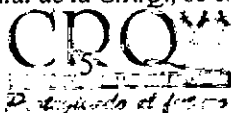
La actividad generadora del vertimiento es doméstica, y por lo tanto de acuerdo con los artículos 2.2.3.3.5.2 y 2.2.3.3.5.3 del Decreto 1076 de 2015 (artículos 42 y 43 del Decreto 3930 de 2010), modificado por el Decreto 50 del 2018, la presente solicitud de permiso de vertimientos no requiere dar cumplimiento a este requisito.

4.4.3. PLAN DE GESTIÓN DEL RIESGO PARA EL MANEJO DEL VERTIMIENTO

La actividad generadora del vertimiento es doméstica, y por lo tanto de acuerdo con los artículos 2.2.3.3.5.2 y 2.2.3.3.5.3 del Decreto 1076 de 2015 (artículos 42 y 43 del Decreto 3930 de 2010), modificado por el Decreto 50 del 2018 la presente solicitud de permiso de vertimientos no requiere dar cumplimiento a este requisito.

5. RESULTADOS DE LA VISITA TÉCNICA

De acuerdo con lo consignado en el acta de visita No. Sin Información del 05 de Diciembre de 2023, realizada por el ingeniero Juan Carlos Agudelo, contratista de la Subdirección de Regulación y Control Ambiental de la C.R.Q., se encontró lo siguiente:





**RESOLUCIÓN No.3307 DEL QUINCE (15) DE DICIEMBRE DE 2023
ARMENIA QUINDÍO**

"POR MEDIO DEL CUAL SE OTORGA UN PERMISO DE VERTIMIENTO DE AGUAS RESIDUALES DOMÉSTICAS PARA UN LOTE VACÍO EN EL QUE SE PRETENDE CONTRUIR UNA VIVIENDA CAMPESTRE EN EL PREDIO 1) CO CERRADO PARC LOS NARANJOS – PROPIEDAD HORIZONTAL LT # 8, ubicado en la vereda HOJAS ANCHAS del Municipio de CIRCASIA (Q), CON CAPACIDAD HASTA POR DIEZ (10) CONTRIBUYENTES Y SE ADOPTAN OTRAS DISPOSICIONES"

- *Lote vacío donde no se ha desarrollado ningún tipo de obra civil como tampoco del sistema de tratamiento.*
- *Se observa fuente hídrica mas de 30m del lote*
- *El predio linda con más predios campestres en construcción.*

5.1. CONCLUSIONES DE LA VISITA TÉCNICA

La visita técnica determina lo siguiente:

El lote al momento de la visita está vacío, no se ha construido el sistema de tratamiento ni la vivienda.

6. CONCLUSIONES DE LA REVISIÓN DE LAS CONDICIONES TECNICAS.

Las memorias técnicas de diseño y planos presentados proponen un STARD en mampostería de doble compartimento más el FAFA de 5400Lts y disposición final a pozo de absorción.

La documentación técnica presentada, se encuentra debidamente diligenciada y completa en su componente técnico, con lo cual permite realizar el concepto técnico a lugar, especificando de manera clara cada uno de los procesos y estudios técnicos realizados para cumplir toda la normativa y requerimientos solicitados para tomar decisión técnica de fondo sobre la propuesta presentada en la solicitud del permiso.

7. ASPECTOS DE ORDENAMIENTO Y DETERMINANTES AMBIENTALES

7.1. CONCEPTO DE USO DE SUELO EXPEDIDO POR LA AUTORIDAD MUNICIPAL COMPETENTE

De acuerdo con la certificación N° 059 expedida el 19 de Mayo de 2023 por secretario de infraestructura (e) administración municipal, del Municipio de circasia, mediante el cual se informa que el predio denominado CONJUNTO CERRADO PARCELACION LOS NARANJOS – PROPIEDA NARANJOS LOTE 8, identificado con código catastral No. Sin Información, y matrícula inmobiliaria No. 280 -243217 se encuentra en el Área rural del municipio de circasia:

PERMITIR: *Bosque Protector, investigación, ecoturismo, agroturismo, acuaturismo, educación ambiental, conservación, recreación pasiva.*

LIMITAR: *Bosque protector productor, sistema agroforestales, silvopastoriles con aprovechamiento colectivos, vertimiento de aguas, extracción de material de arrastre.*

7.2. REVISION DE DETERMINANTES AMBIENTALES



"POR MEDIO DEL CUAL SE OTORGA UN PERMISO DE VERTIMIENTO DE AGUAS RESIDUALES DOMÉSTICAS PARA UN LOTE VACIO EN EL QUE SE PRETENDE CONTRUIR UNA VIVIENDA CAMPESTRE EN EL PREDIO 1) CO CERRADO PARC LOS NARANJOS – PROPIEDAD HORIZONTAL LT # 8, ubicado en la vereda HOJAS ANCHAS del Municipio de CIRCASIA (Q), CON CAPACIDAD HASTA POR DIEZ (10) CONTRIBUYENTES Y SE ADOPTAN OTRAS DISPOSICIONES"




Imagen 1 Tomada de google Earth

Según el SIG Quindío y google Earth, el predio se encuentra fuera de los polígonos de Distritos de Conservación de Suelos, del Distrito Regional de Manejo Integrado de la Cuenca Alta del Rio Quindío (DRMI), así como de la reserva forestal central y la zonificación ley 2da. Se observa un curso de agua cercano al predio, el cual se encuentra a 36m de distancia de las disposiciones finales lo cual cumple con las distancias mínimas de retiro con respecto a puntos de infiltración.

Por tanto, se debe tener en cuenta el artículo 2.2.1.1.18.2. **Protección y conservación de los bosques.** Del Decreto 1076 de 2015, en el cual se establece que la protección de los bosques, los propietarios de predios están obligados a:

- Mantener cobertura boscosa dentro del predio las áreas forestales protectoras.
- una franja de protección para nacimientos de 100 metros a la redonda y para fuentes hídricas sean permanentes o no, de 30 metros, a lado y lado en cauces de ríos, quebradas y arroyos. Y paralela a las líneas de mareas máximas a cada lado de los cauces de los ríos.
- Proteger los ejemplares de especie de fauna y flora silvestre vedadas que existan dentro del predio.

El predio se encuentra en suelo con capacidad de uso clase 3.

8. OBSERVACIONES Y RECOMENDACIONES

1. La adecuada remoción de carga contaminante por parte de los sistemas sépticos, es efectiva cuando además de estar adecuadamente instalados, el número de contribuyentes no supera la capacidad instalada, se separan adecuadamente las grasas y las aguas lluvias, las aguas residuales a tratar son de origen estrictamente doméstico y se realizan los mantenimientos preventivos como corresponde.
2. Es indispensable tener presente que una ocupación de la vivienda superior a las personas establecidas, así sea temporal, puede implicar ineficiencias en el tratamiento del agua residual que se traducen en remociones de carga contaminante inferiores a las establecidas por la normativa ambiental vigente (Decreto 50 del 16 de enero de 2018).
3. Cumplir las disposiciones técnicas y legales relativas a la ubicación del sistema de tratamiento y disposición final de aguas residuales, de acuerdo a lo establecido por el Reglamento Técnico para el Sector de Agua Potable y Saneamiento Básico, RAS,



"POR MEDIO DEL CUAL SE OTORGA UN PERMISO DE VERTIMIENTO DE AGUAS RESIDUALES DOMÉSTICAS PARA UN LOTE VACÍO EN EL QUE SE PRETENDE CONTRUIR UNA VIVIENDA CAMPESTRE EN EL PREDIO 1) CO CERRADO PARC LOS NARANJOS – PROPIEDAD HORIZONTAL LT # 8, ubicado en la vereda HOJAS ANCHAS del Municipio de CIRCASIA (Q), CON CAPACIDAD HASTA POR DIEZ (10) CONTRIBUYENTES Y SE ADOPTAN OTRAS DISPOSICIONES"

adoptado mediante Resolución 0330 de 2017; al Decreto 1076 de 2015 (compiló el Decreto 3930 de 2010 (MAVDT), modificado por el Decreto 50 de 2018 y demás normas vigentes aplicables. Localizar en terrenos con pendientes significativas, pueden presentarse eventos de remociones en masa que conllevan problemas de funcionamiento, colapso del sistema y los respectivos riesgos ambientales.

4. *La distancia mínima de cualquier punto de la infiltración a viviendas, tuberías de agua, pozos de abastecimiento, cursos de aguas superficiales (quebradas, ríos, etc) y cualquier árbol, serán de 5, 15, 30, 30 y 3 metros respectivamente.*
5. *Si se va a realizar algún tipo de modificación en calidad o cantidad del vertimiento, y/o adición a los sistemas de tratamiento de aguas residuales propuestos en las memorias técnicas, como así mismo la construcción de más sistemas de tratamiento, se debe informar a la Corporación Autónoma regional del Quindío para realizar las adecuaciones y modificación técnicas y jurídicas al permiso de vertimientos otorgado.*
6. *El sistema de tratamiento debe corresponder al diseño propuesto y aquí avalado y cumplir con las indicaciones técnicas correspondientes.*
7. *En cualquier caso, el vertimiento de las aguas residuales no se debe realizar sin el tratamiento de las mismas antes de la disposición final.*

9. CONCLUSIÓN

Como resultado de la evaluación técnica de la documentación contenida en el expediente No. 12862 - 23 Para el predio 1) CO_CERRADO_PARC_LOS_NARANJOS_PROPIEDAD_HORIZONTAL_LT_8, de la Vereda Hojas anchas del Municipio Circasia_(Q.), Matrícula Inmobiliaria No. 280 - 243217, ficha catastral SIN INFORMACION, donde se determina:

- *El sistema de tratamiento de aguas residuales domesticas propuesto como solución individual de saneamiento, es acorde a los parámetros y criterios técnicos establecidos en la Resolución 0330 de 2017 que adopta el Reglamento Técnico para el Sector de Agua potable y Saneamiento Básico RAS. lo anterior teniendo como base la capacidad de las unidades del STARD propuesto en el predio, para lo cual la contribución de aguas residuales debe ser generada hasta por máximo 10 contribuyentes permanentes.*
- *AREA DE DISPOSICION DEL VERTIMIENTO: para la disposición final de las aguas generadas en el predio se determinó un área necesaria de 22.5m2 las mismas fueron designadas en las coordenadas geográficas Lat: 4°34'20"N Long: -75°39'51" W, las mismas Corresponden a una ubicación del predio con altitud 1770 msnm. El predio colinda con predios con uso campestres (según plano topográfico allegado).*
- *Se resalta que los suelos de protección según el artículo 2.2.2.1.2.11 del Decreto 1076 de 2015 "Está constituido por las zonas y áreas de terrenos localizados dentro de cualquiera de las clases de suelo de que trata la Ley 388 de 1997 y que tiene restringida la posibilidad de urbanizarse debido a la importancia estratégica para la designación o ampliación de áreas protegidas públicas o privadas, que permitan la preservación, restauración o uso sostenible de la biodiversidad, de importancia municipal, regional o nacional.", en este sentido el suelo de protección corresponde a determinante según lo dispuesto en Artículo 10 de la Ley 388 de 1997 y constituyen normas de superior jerarquía, por tanto, para el caso en particular del permiso de vertimientos el Decreto 1076 de 2015 Artículo 2.2.3.3.5.2. parágrafo 1 "En todo caso cuando no exista compatibilidad entre los usos del suelo y las determinantes ambientales establecidas por la autoridad ambiental competente para el Ordenamiento Territorial, estas últimas de acuerdo con el artículo 10*



"POR MEDIO DEL CUAL SE OTORGA UN PERMISO DE VERTIMIENTO DE AGUAS RESIDUALES DOMÉSTICAS PARA UN LOTE VACÍO EN EL QUE SE PRETENDE CONTRUIR UNA VIVIENDA CAMPESTRE EN EL PREDIO 1) CO CERRADO PARC LOS NARANJOS – PROPIEDAD HORIZONTAL LT # 8, ubicado en la vereda HOJAS ANCHAS del Municipio de CIRCASIA (Q), CON CAPACIDAD HASTA POR DIEZ (10) CONTRIBUYENTES Y SE ADOPTAN OTRAS DISPOSICIONES"

de la Ley 388 de 1997 o la norma que lo modifique, adicione o sustituya, prevalecerán sobre los primeros".

- La documentación presentada también debe pasar a un análisis jurídico integral, análisis de determinantes ambientales, análisis de compatibilidad de uso del suelo según lo establecido en los instrumentos de planificación y ordenamiento territorial y los demás que el profesional asignado determine.
- En Consideración a que el proyecto (obra de vivienda por construir) que generan las aguas residuales en el predio 1) CO CERRADO PARC LOS NARANJOS PROPIEDAD HORIZONTAL LT 8 aún no se ha desarrollado y con el propósito de realizar acciones de control y seguimiento más efectivas por parte de esta autoridad ambiental, se sugiere que el permiso se otorgue por 5 años, lo anterior según lo dispone la resolución No. 413 de 2015, artículo 1º. Igualmente, se sugiere que se realicen visitas de verificación de construcción del SATRD y su funcionamiento con mayor periodicidad.

Que una vez analizado el expediente y la documentación e información contenidas en él, se pudo evidenciar que en el concepto técnico del día 06 de diciembre de 2023, el Ingeniero Ambiental da viabilidad técnica para el otorgamiento del permiso, encontrando con esto que el sistema de tratamiento de aguas residuales propuesto es el indicado para mitigar los impactos ambientales que se pudieran llegar a presentar por los vertimientos generados de la vivienda que se pretende construir.

Que en este sentido, la PROPIETARIA ha solicitado la legalización del sistema de manejo de aguas residuales, por medio del permiso de vertimiento, donde ha manifestado que en el predio objeto de la solicitud, se pretende construir una vivienda, la cual según el componente técnico se puede evidenciar que la propuesta presentada para la legalización de tal sistema de tratamiento de aguas residuales domésticas, es el indicado para evitar posibles afectaciones a los recursos suelo y agua, provenientes de vertimientos. **También comprende esta Subdirección que el otorgamiento del permiso de vertimientos permitirá a los propietarios que de encontrarse factible por la autoridad competente, el dueño lo disfrute, pero mitigando los impactos ambientales que podrían generarse, teniendo con esto que se daría uso, goce y explotación al predio, esto en completa armonía con los recursos naturales, y para este fin se considera esta subdirección indispensable, que de la vivienda que se pretende construir, se implemente el respectivo sistema de tratamiento de aguas residuales domésticas y la debida disposición final, pues con esto se garantizaría el disfrute pleno del bien privado, en condiciones óptimas y la conservación del ambiente, previniendo y/o mitigando los impactos ambientales que se puedan presentar por el ejercicio, uso y goce del derecho, entendiendo esto como la ecologización de las libertades que se tienen como COPROPIETARIO.**

Que es importante precisar que el análisis del otorgamiento o negación del permiso de vertimientos, se hace desde la valoración de los derechos fundamentales, incluido en estos la no afectación al derecho fundamental al ambiente sano el cual se



"POR MEDIO DEL CUAL SE OTORGA UN PERMISO DE VERTIMIENTO DE AGUAS RESIDUALES DOMÉSTICAS PARA UN LOTE VACIO EN EL QUE SE PRETENDE CONTRUIR UNA VIVIENDA CAMPESTRE EN EL PREDIO 1) CO CERRADO PARC LOS NARANJOS – PROPIEDAD HORIZONTAL LT # 8, ubicado en la vereda HOJAS ANCHAS del Municipio de CIRCASIA (Q), CON CAPACIDAD HASTA POR DIEZ (10) CONTRIBUYENTES Y SE ADOPTAN OTRAS DISPOSICIONES"

encuentra consagrado en el artículo 79 de la Constitución Política de Colombia de 1991, el cual, en su tenor literal, dispone lo siguiente:

"Todas las personas tienen derecho a gozar de un ambiente sano. La ley garantizará la participación de la comunidad en las decisiones que puedan afectarlo.

Es deber del Estado proteger la diversidad e integridad del ambiente, conservar las áreas de especial importancia ecológica y fomentar la educación para el logro de esos fines".

Que en este sentido cabe mencionar que es de vital importancia determinar si el vertimiento que se pretende legalizar, ya se está generando, si existe o no un sistema construido, o si simplemente es con el ánimo de llevarse a cabo a través del tiempo, presupuestos estos que son indispensables para esta subdirección al momento de tomar una decisión de fondo que resuelva la solicitud, toda vez que el fin primordial es la protección del ambiente y en tal sentido es que se hace indispensable determinar si el sistema propuesto es el indicado para mitigar los impactos que se podrían generar producto de los vertimientos generados por el desarrollo del proyecto y en caso de que se encuentre construido o que se esté desarrollando el proyecto que logre mitigar los impactos por este generados en cuanto a vertimientos se refiere, en cuanto la protección del ambiente, a su tratamiento como derecho fundamental y su prevalencia. Ha reiterado la corte constitucional en su sentencia T-536 de 1992:

"El ambiente sano y ecológicamente equilibrado es un derecho Constitucional fundamental, pues su violación atenta directamente contra la perpetuación de la especie humana y, en consecuencia, con el derecho más fundamental del hombre: la vida. El derecho a la salud y a la vida son derechos fundamentales porque son esenciales al hombre, la salud se encuentra ligada al medio ambiente que le rodea y que dependiendo de las condiciones que éste le ofrezca, le permitirá desarrollarse económica y socialmente a los pueblos, garantizándoles su supervivencia. Existen unos límites tolerables de contaminación que al ser traspasado constituyen un perjuicio para el medio ambiente y la vida, que no pueden ser justificables y por lo tanto exigen imponer unos correctivos."

Que de acuerdo al análisis jurídico realizado al certificado de tradición del predio denominado: **1) CO CERRADO PARC LOS NARANJOS – PROPIEDAD HORIZONTAL LT # 8**, ubicado en la vereda **HOJAS ANCHAS** del Municipio de **CIRCASIA (Q)**, identificada con matrícula inmobiliaria **Nº 280-243217** y ficha catastral **SIN INFORMACION**, se desprende que el predio cuenta con una apertura del 01 de diciembre de 2021 y el fundo tiene un área 4.280 m², lo que evidentemente es violatorio de los tamaños mínimos de acuerdo a la Resolución 041 del año 1996 del INCORA, en la ley 160 de 1994, incorporada como determinante ambiental en la Resolución 1688 del 29 de junio de 2023 emanada de la Dirección General de la C.R.Q. y que mediante la Resolución No. 041 de 1996 se determinó



"POR MEDIO DEL CUAL SE OTORGA UN PERMISO DE VERTIMIENTO DE AGUAS RESIDUALES DOMÉSTICAS PARA UN LOTE VACIO EN EL QUE SE PRETENDE CONTRUIR UNA VIVIENDA CAMPESTRE EN EL PREDIO 1) CO CERRADO PARC LOS NARANJOS – PROPIEDAD HORIZONTAL LT # 8, ubicado en la vereda HOJAS ANCHAS del Municipio de CIRCASIA (Q), CON CAPACIDAD HASTA POR DIEZ (10) CONTRIBUYENTES Y SE ADOPTAN OTRAS DISPOSICIONES"

que para el municipio de Circasia (Q) es de 4 a 10 hectáreas, es decir de 40.000 a 100.000 metros cuadrados, condiciones que no se cumplen en este predio objeto de solicitud, toda vez que el lote **tiene un área de 4.280 m²**, además por tratarse de un predio ubicado en ZONA RURAL tal y como lo indica el concepto uso de suelos y norma urbanística No.059 con fecha del 19 de mayo de 2022 el cual fue expedido por el secretario de infraestructura del Municipio de Circasia Quindío (Q), quien es la autoridad competente para tratar y definir estos aspectos.

Sin embargo, es pertinente traer a colación la línea jurídica establecida por el comunicado interno OAJ-327-2023, proferido por la Oficina Asesora Jurídica de la Corporación Autónoma Regional del Quindío se le dará aplicabilidad al Decreto 034 de 2010.

Decreto 034-1 del 03 de junio de 2010 *"POR EL CUAL SE ADOPTA LA DELIMITACIÓN DE LOS CENTROS POBLADOS RURALES, SE DEFINEN Y DELIMITAN LAS AREAS PARA CONSTRUCCIÓN DE VIVIENDA CAMPESTRE Y SE DICTAN OTRAS DISPOSICIONES"*, en el cual se encuentra el lote madre denominado LOS NARANJOS identificado con ficha catastral 63190000200070025000.

Así mismo el Decreto en mención define que esta área puede ser objeto de subdivisión hasta por 3000M² según estudios adelantados por la Corporación Autónoma Regional del Quindío, teniendo en cuenta los términos del decreto 097 de 2006 y 3600 de 2008, compilados en el decreto 1077 de 2015. Posteriormente adoptados por la Resolución 720 de 2010, de la CRQ la cual establece las determinantes ambientales para el Departamento del Quindío.

Esta entidad se permite manifestar que tal y como quedó plasmado líneas atrás al proyecto LOS NARANJOS, le aplica el decreto 034 de 2010 *"POR EL CUAL SE ADOPTA LA DELIMITACION DE LOS CENTROS POBLADOS RURALES, SE DEFINE Y SE DELIMITAN LAS AREAS PARA CONSTRUCCION DE VIVIENDA CAMPESTRE Y SE DICTAN OTRAS DISPOSICIONES"*

Ahora bien, revisado nuevamente el expediente contentivo de la solicitud de permiso de vertimientos número 12862-23, se pudo evidenciar varias situaciones y consideraciones de orden jurídico, que sirven de fundamento para resolver la solicitud, entre los cuales como se manifestó anteriormente se encuentra la línea jurídica trazada por la oficina Asesora jurídica de la CRQ, contenida en el comunicado interno OAJ-327-2023 suscrito por el Doctor JHOAN SEBASTIAN PULECIO GÓMEZ Jefe de la Oficina Jurídica de la Corporación Autónoma Regional del Quindío CRQ, en el cual se indica de manera literal:

"(...)

En virtud a la solicitud de concepto jurídico requerido a través del Comunicado relacionado en el asunto, de forma sumaria me permito exponer:



"POR MEDIO DEL CUAL SE OTORGA UN PERMISO DE VERTIMIENTO DE AGUAS RESIDUALES DOMÉSTICAS PARA UN LOTE VACIO EN EL QUE SE PRETENDE CONTRUIR UNA VIVIENDA CAMPESTRE EN EL PREDIO 1) CO CERRADO PARC LOS NARANJOS – PROPIEDAD HORIZONTAL LT # 8, ubicado en la vereda HOJAS ANCHAS del Municipio de CIRCASIA (Q), CON CAPACIDAD HASTA POR DIEZ (10) CONTRIBUYENTES Y SE ADOPTAN OTRAS DISPOSICIONES"

De los antecedentes narrados se puede colegir que la hipótesis planteada de forma particular conlleva a un pronunciamiento de esta Oficina asesora en el sentido de determinar si se puede inaplicar un acto administrativo que presuntamente resulta lesivo del orden legal superior; para ello debe primero traerse a colación lo previsto en el artículo 88 de la Ley 1437 de 2011 que señala:

"Los actos administrativos se presumen legales mientras no hayan sido anulados por la Jurisdicción de lo Contencioso Administrativo."

Para el caso particular debe resaltarse que los acuerdos municipales constituyen la forma a través de la cual los Concejos adoptan las decisiones a su cargo, y su naturaleza jurídica es la de ser actos administrativos; conforme lo anterior, el Acuerdo 034 de 2010 "Por el cual se adopta la delimitación de los centros poblados rurales, se definen y delimitan las áreas para construcción de vivienda campestre y se dictan otras disposiciones", expedido por el Concejo Municipal de Circasia, es un acto administrativo, el cual, como se reseñara en el párrafo anterior, y por mandato del legislador, se presume legal hasta tanto no haya sido declarada su nulidad por parte de la Jurisdicción Contencioso Administrativo, y mientras ello no ocurra, los efectos jurídicos que se derivan del mismo, y de igual forma las disposiciones contenidas en este, son de obligatorio cumplimiento en la jurisdicción sobre la cual recaen facultades al cuerpo colegiado, ello en consonancia del principio de seguridad jurídica.

Ahora, resulta también imperioso precisar para el caso que nos ocupa, que la llamada "excepción de ilegalidad", que no es otra que la facultad o posibilidad de inaplicar un acto administrativo que resulte lesivo del orden jurídico superior, está vedada única y exclusivamente en su aplicación, a los jueces administrativos, así lo ha determinado la Corte Constitucional y dicha teoría ha sido acogida en múltiples pronunciamientos por parte de la Sección Tercera del Consejo de Estado, de esta última Corporación puede resaltarse la Sentencia 23650 del 25 de mayo de 2011, que analizó:

"La Corte Constitucional puso de presente, además, que tal facultad de Inaplicar actos administrativos contrarios a las normas superiores, se reserva a la jurisdicción contencioso-administrativa. Fundamentó su decisión en el hecho de que los fenómenos jurídicos de excepción de inconstitucionalidad y excepción de ilegalidad distan de ser análogos.

A su juicio, el principio que rige la operatividad del Estado de Derecho es el de la obligatoriedad y ejecutabilidad de las normas que profieren los organismos y las autoridades competentes, de modo que la norma jurídica, independientemente de su jerarquía, obliga a sus destinatarios y es deber de las autoridades públicas, en el ámbito de las atribuciones que a cada una de ellas corresponda, hacerla efectiva:

(...)



**RESOLUCIÓN No.3307 DEL QUINCE (15) DE DICIEMBRE DE 2023
ARMENIA QUINDÍO**

"POR MEDIO DEL CUAL SE OTORGA UN PERMISO DE VERTIMIENTO DE AGUAS RESIDUALES DOMÉSTICAS PARA UN LOTE VACIO EN EL QUE SE PRETENDE CONTRUIR UNA VIVIENDA CAMPESTRE EN EL PREDIO 1) CO CERRADO PARC LOS NARANJOS – PROPIEDAD HORIZONTAL LT # 8, ubicado en la vereda HOJAS ANCHAS del Municipio de CIRCASIA (Q), CON CAPACIDAD HASTA POR DIEZ (10) CONTRIBUYENTES Y SE ADOPTAN OTRAS DISPOSICIONES"

Asimismo, el juez constitucional estimó que la existencia de una justicia administrativa de rango constitucional impide que cualquier persona pueda pretextar ilegalidad de un acto administrativo para desobedecerlo:

(...)

De lo anterior se colige que sólo la jurisdicción contencioso-administrativa puede hacer uso de la llamada "excepción de ilegalidad", y ello podría hacerlo, obviamente cuando media un vicio de incompetencia. Sin embargo, en el caso sub examine no se reúnen las condiciones para que ello suceda."

Corolario a lo anterior, toda Entidad Pública debe acatar los actos administrativos so pena, que su desconocimiento con base en la aplicación de la excepción de ilegalidad, conlleve a una arbitrariedad por parte de la misma, pues no solo está claro que esta excepción solo es atribución de Impetrarse por parte de un Juez de la República, sino además, que los actos administrativos expedidos por una autoridad, de cualquier orden, gozan de presunción de legalidad hasta tanto no sean declarados nulos por la rama jurisdiccional del Estado.

Una vez expuestas las líneas que anteceden, resulta claro para esta Oficina Asesora que toda Entidad Pública debe dar aplicación a los preceptos o mandatos contenidos en el Acuerdo 034 de 2010 expedido por el Concejo Municipal de Circasia (Q), en virtud de la presunción de legalidad de la cual se encuentra revestido. (...)"

De igual manera, es necesario tener en cuenta el concepto Técnico CTPV-546-2023 del día 06 de diciembre de 2023, donde el ingeniero civil da viabilidad técnica a la documentación que reposa en el expediente **12862 de 2023**, la cual soporta la estructura, modelo y diseños del sistema de tratamiento de aguas residuales.

Ahora bien, y como resultado del análisis del Certificado de Tradición y Libertad del predio **1) CO CERRADO PARC LOS NARANJOS – PROPIEDAD HORIZONTAL LT # 8**, ubicado en la vereda **HOJAS ANCHAS** del Municipio de **CIRCASIA (Q)**, identificada con matrícula inmobiliaria **Nº 280-243217** y ficha catastral **SIN INFORMACION**, se pudo evidenciar que cuenta con una fecha de apertura del 01 de diciembre del año 2021, y el fundo tiene un área de 4.280 metros cuadrados, lo que evidentemente no es violatorio a los tamaños mínimos contemplados en el decreto 034 de 2010, el cual estipula que del predio madre **LOS NARANJOS** identificado con matrícula inmobiliaria **Nº 280-83445** y ficha catastral No. **63190000200070025000**, podría ser objeto de subdivisión por hasta 3.000 M2; por lo tanto y teniendo en cuenta que el predio **LOTE # 8** fue objeto de parcelación del lote madre **LOS NARANJOS** cumpliendo con las densidades máximas de parcelación para vivienda campestre en el municipio de Circasia (Q), densidades que posteriormente que fueron adoptadas en la Resolución 720 de 2010, y a su vez actualizada mediante la Resolución No. 001688 del 29 de junio de 2023 "POR MEDIO DE LA CUAL SE ACTUALIZAN Y COMPILAN LAS DETERMINANTES AMBIENTALES DE SUPERIOR JERARQUÍA PARA LA ORDENACIÓN DEL TERRITORIO EN LA





**RESOLUCIÓN No.3307 DEL QUINCE (15) DE DICIEMBRE DE 2023
 ARMENIA QUINDÍO**

"POR MEDIO DEL CUAL SE OTORGA UN PERMISO DE VERTIMIENTO DE AGUAS RESIDUALES DOMÉSTICAS PARA UN LOTE VACIO EN EL QUE SE PRETENDE CONTRUIR UNA VIVIENDA CAMPESTRE EN EL PREDIO 1) CO CERRADO PARC LOS NARANJOS – PROPIEDAD HORIZONTAL LT # 8, ubicado en la vereda HOJAS ANCHAS del Municipio de CIRCASIA (Q), CON CAPACIDAD HASTA POR DIEZ (10) CONTRIBUYENTES Y SE ADOPTAN OTRAS DISPOSICIONES"

JURISDICCIÓN DE LA CORPORACIÓN AUTÓNOMA REGIONAL DEL QUINDÍO-CRQ Y SE ADOPTAN OTRAS DISPOSICIONES", tal y como se evidencia a continuación:

Municipio	Densidad Máxima de vivienda campestre total predios #	Densidad en Áreas de Vivienda Campestre (m ²)
Armenia	3	3100
Buenavista	1	11000
Calarcá	3	3700
Circasia	3	3000
Córdoba	1	7700
Filandia	1	14500
Génova	2	5200
La Tebaida	1	10800
Montenegro	1	9500
Pijao	2	4000
Quimbaya	1	9100
Salento	1	8100

Fuente: Corporación Autónoma Regional del Quindío, CRQ, 2009

Decreto 034 de 2010, que a partir de la fecha en consideración a la línea trazada por la Oficina Asesora Jurídica de la Corporación Autónoma Regional del Quindío se le dará aplicabilidad.

Que con todo lo anterior tenemos que la vivienda que se pretende construir dentro del predio objeto de solicitud, cuenta con un sistema de tratamiento de aguas residuales, que se implementó para mitigar los posibles impactos que genere la actividad doméstica en la vivienda, la competencia de esta subdirección está dada únicamente para determinar la viabilidad del sistema de tratamiento de aguas residuales que se puedan generar; pero no para autorizar o negar construcciones, pues eso corresponde a otras autoridades, y es en este sentido es que esta Subdirección amparada en lo manifestado por la corte constitucional, podrá definir sobre el otorgamiento o negación del permiso de vertimientos; con todo lo anterior la Subdirección de Regulación y Control Ambiental de la CRQ, decidirá de fondo a la solicitud, lo cual se dispondrá en la parte RESOLUTIVA del presente acto administrativo.

Que, en virtud de lo anterior, se realiza la presente **RESOLUCION DE PERMISO DE VERTIMIENTOS**, por medio de la cual se toma una decisión de fondo a una solicitud, tal como lo establece el numeral 6 del artículo 2.2.3.3.5.5 de la sección 5 del Decreto 1076 de 2015 (decreto 3930 de 2010).

CONSIDERACIONES JURÍDICAS

Que el artículo 79 de la Carta Política indica que: *"Todas las personas tienen derecho a gozar de un ambiente sano. La Ley garantizará la participación de la comunidad en las decisiones que puedan afectarlo"*.

Es deber del Estado proteger la diversidad e integridad del ambiente, conservar las áreas de especial importancia ecológica y fomentar la educación para el logro de estos fines."



"POR MEDIO DEL CUAL SE OTORGA UN PERMISO DE VERTIMIENTO DE AGUAS RESIDUALES DOMÉSTICAS PARA UN LOTE VACIO EN EL QUE SE PRETENDE CONTRUIR UNA VIVIENDA CAMPESTRE EN EL PREDIO 1) CO CERRADO PARC LOS NARANJOS – PROPIEDAD HORIZONTAL LT # 8, ubicado en la vereda HOJAS ANCHAS del Municipio de CIRCASIA (Q), CON CAPACIDAD HASTA POR DIEZ (10) CONTRIBUYENTES Y SE ADOPTAN OTRAS DISPOSICIONES"

Que el artículo 80 ibídem, establece que: "El Estado planificará el manejo y aprovechamiento de los recursos naturales, para garantizar su desarrollo sostenible, su Conservación, restauración o sustitución..."

Que el artículo 132 ibídem, establece en lo relativo al uso, conservación y preservación de las aguas que: *"Sin permiso, no se podrán alterar los cauces, ni el régimen y la calidad de las aguas, ni intervenir su uso legítimo."*

Que el artículo 2.2.3.2.20.5 de la sección 20 del Decreto 1076 de 2015, modificado por el Decreto 50 de 2018 (Decreto 1541 de 1978, en el artículo 211), establece: *"Se prohíbe verter, sin tratamiento, residuos sólidos, líquidos o gaseoso, que puedan contaminar o eutroficar las aguas, causar daño o poner en peligro la salud humana o el normal desarrollo de la flora o fauna, o impedir u obstaculizar su empleo para otros usos."*

El grado de tratamiento para cada tipo de vertimiento dependerá de la destinación y los tramos o cuerpo de aguas, de los efectos para la salud y de las implicaciones ecológicas y económicas."

El artículo 2.2.3.3.5.7 de la sección 5 del decreto 1076 de 2015, (Decreto 3930 de 2010, en su Artículo 47) en su tenor literal dispone:

*"La autoridad ambiental competente, con fundamento en la clasificación de aguas, en la evaluación de la información aportada por el solicitante, en los hechos y circunstancias deducidos de las visitas técnicas practicadas y en el informe técnico, otorgará o negará el permiso de vertimiento mediante resolución.
El permiso de vertimiento se otorgará por un término no mayor a diez (10) años."*

Que el artículo 2.2.3.3.5.1 de la sección en mención de la citada norma establece: **"Toda persona natural o jurídica cuya actividad o servicio genere vertimientos a las aguas superficiales, marinas, o al suelo, deberá solicitar y tramitar ante la autoridad ambiental competente, el respectivo permiso de vertimientos"**. (Artículo 42 Decreto 3930 de 2010)

Que el Artículo 2.2.3.3.5.2, ibídem, modificado por el Decreto 50 de 2018, señala los requisitos que se deben allegar para obtener un permiso de vertimientos ante la autoridad ambiental, así como los artículos 2.2.3.3.5.3, modificado por el Decreto 50 de 2018 y 2.2.3.3.5.4, aclaran e indican los requisitos dependiendo del tipo de actividad.

En el Artículo 2.2.3.3.5.5 de la citada norma, indica cual es el procedimiento que se debe seguir para la obtención del permiso de vertimientos.

Que la protección al medio ambiente corresponde a uno de los más importantes cometidos estatales, es deber del Estado garantizar a las generaciones futuras la conservación del ambiente y la preservación de los recursos naturales.

La Corporación Autónoma Regional del Quindío – CRQ, en virtud del artículo 9 de la Ley 1437 de 2011, la cual establece las prohibiciones de las autoridades, indicando en el numeral 4: "Exigir constancias, certificaciones o documentos que reposen en la respectiva Entidad". De igual manera, el artículo noveno del Decreto 019 de 2012 "Ley Antitrámites", trata sobre la prohibición de exigir documentos que reposan en la entidad señalando: "Cuando se esté adelantando un trámite ante la administración, se prohíbe exigir actos administrativos, constancias, certificaciones o documentos que ya reposen en la entidad ante la cual se está



"POR MEDIO DEL CUAL SE OTORGA UN PERMISO DE VERTIMIENTO DE AGUAS RESIDUALES DOMÉSTICAS PARA UN LOTE VACIO EN EL QUE SE PRETENDE CONTRUIR UNA VIVIENDA CAMPESTRE EN EL PREDIO 1) CO CERRADO PARC LOS NARANJOS – PROPIEDAD HORIZONTAL LT # 8, ubicado en la vereda HOJAS ANCHAS del Municipio de CIRCASIA (Q), CON CAPACIDAD HASTA POR DIEZ (10) CONTRIBUYENTES Y SE ADOPTAN OTRAS DISPOSICIONES"

tramitando la respectiva actuación (...)" y de los principios de eficacia y economía que rigen las actuaciones administrativas, el primero propende porque las autoridades busquen que los procedimientos logren su finalidad, y para el efecto, deberán remover de oficio los obstáculos puramente formales, entre otros y el segundo tiene por finalidad que las autoridades procedan con austeridad y eficacia, optimizando el uso del tiempo y de los demás recursos, procurando el más alto nivel de calidad en las actuaciones y la protección de los derechos de las personas. Lo anterior en concordancia con el Decreto 2106 de 2019, "Por el cual se dictan normas para simplificar, suprimir y reformar tramites, procesos y procedimientos innecesarios existentes en la administración pública".

Que la presente Resolución resuelve sobre la aprobación única y exclusivamente del permiso de vertimientos de aguas residuales que pueden generarse por la vivienda existente en procura de que el sistema esté construido bajo los parámetros ambientales y no se genere una contaminación o riesgo ambiental, dando así un buen manejo a las aguas residuales generadas; dejando claridad que conforme a los actos destinados a la Construcción, edificación, parcelación o cualquier acto de urbanización son competencia de otras autoridades, lo que hace que los tipos de tramites sean diferentes. Por tanto, esta Subdirección entra a definir el trámite administrativo relativo al permiso de vertimientos para el predio denominado **1) CO CERRADO PARC LOS NARANJOS – PROPIEDAD HORIZONTAL LT # 8**, ubicado en la vereda **HOJAS ANCHAS** del Municipio de **CIRCASIA (Q)**, identificada con matrícula inmobiliaria **Nº 280-243217** y ficha catastral **SIN INFORMACION** propiedad de la señora **MARIA STELLA GONZALEZ LOPEZ**, identificada con la cedula de ciudadanía No. 51.754.888, según los documentos que reposan en el expediente contentivo de la solicitud, para lo cual se dispondrá en la parte resolutive del presente acto administrativo.

NOTA: ESTE PERMISO QUE SE OTORGA ES UNICAMENTE PARA UNA VIVIENDA DE USO DOMESTICO, Y NO PARA NINGUNA ACTIVIDAD TURISTICA, COMERCIAL O DIFERENTE AL USO PRINCIPAL DE UNA VIVIENDA.

En virtud de lo anterior, se realiza la presente **RESOLUCION DE PERMISO DE VERTIMIENTOS**, por medio de la cual se toma una decisión de fondo a una solicitud, tal como lo establece el numeral 6 del artículo 2.2.3.3.5.5 de la sección 5 del Decreto 1076 de 2015 (decreto 3930 de 2010). En su tenor literal:

"la autoridad ambiental competente decidirá mediante resolución si otorga o niega el permiso de vertimiento, en un término no mayor a veinte (20) días hábiles, contados a partir de la expedición del auto de trámite."

Que de conformidad con el procedimiento para la obtención del permiso de vertimientos determinado en el numeral 5 del artículo 2.2.3.3.5.5 de la sección 5 del Decreto 1076 de 2015 (artículo 45 del decreto 3930 de 2010), modificado por el Decreto 50 de 2018, se profirió Auto de Tramite con radicado No. **SRCA-ATV-521-15-12-2023** que declara reunida toda la información para decidir.

Que la Resolución 2169 del 12 de diciembre de 2016, modificada por la Resolución R066 del 16 de enero de 2017, de fechas dieciséis (16) y dieciocho (18) de enero de dos mil diecisiete (2017), y a su vez modificada por la resolución 1035 del 03 de mayo de 2019 y 1861 del 14 de septiembre de 2020, emanadas de la Dirección General de la C.R.Q. y las competencias establecidas en el Decreto 1076 de 2015, emanadas de la Dirección General de la Corporación



"POR MEDIO DEL CUAL SE OTORGA UN PERMISO DE VERTIMIENTO DE AGUAS RESIDUALES DOMÉSTICAS PARA UN LOTE VACIO EN EL QUE SE PRETENDE CONTRUIR UNA VIVIENDA CAMPESTRE EN EL PREDIO 1) CO CERRADO PARC LOS NARANJOS – PROPIEDAD HORIZONTAL LT # 8, ubicado en la vereda HOJAS ANCHAS del Municipio de CIRCASIA (Q), CON CAPACIDAD HASTA POR DIEZ (10) CONTRIBUYENTES Y SE ADOPTAN OTRAS DISPOSICIONES"

Autónoma Regional del Quindío y, asignó a la Subdirección de Regulación y Control Ambiental de la Corporación Autónoma Regional del Quindío, la función de otorgar permisos, concesiones, autorizaciones y licencias ambientales requeridas por la ley para el uso, aprovechamiento o movilización de los recursos naturales o para el desarrollo de actividades que afecten o puedan afectar el medio ambiente; por lo tanto es competente para expedir el presente acto administrativo.

La Corporación Autónoma Regional del Quindío – CRQ, formuló en el mes de agosto de 2.012, un Plan de descongestión de trámites ambientales que se encontraban represados en gran volumen en la Subdirección de Regulación y Control ambiental, entre ellos los permisos de vertimiento. Adicional a los procesos pendientes por resolver al momento de la formulación del Plan de Descongestión, han ingresado solicitudes en las vigencias posteriores, algunos de los cuales se suman a los trámites que requieren de atención en algunas de las etapas.

A la fecha y luego de la aplicación de diversas estrategias desde el inicio de ejecución en el año 2.013, se ha avanzado de manera significativa; sin embargo, aún se requiere del impulso del Plan, a través de la implementación de diversas acciones que se encuentran pendientes en las etapas del procedimiento, entre las cuales se citan, entre otras, la práctica de visitas técnicas, citaciones a notificación y notificaciones de actos administrativos, análisis técnico y jurídico y elaboración de Autos y Resoluciones.

Que con base en la revisión de avances y el conocimiento del aumento progresivo de ingreso de solicitudes de permisos, licencias, concesiones y demás trámites ambientales, el Director General expidió la Resolución 044 del 11 de enero de 2017 *"Por medio de la cual se declara la congestión administrativa y se inicia un proceso de descongestión, normalización y atención oportuna de tramites ambientales y procedimientos administrativos en las dependencias de la Corporación Autónoma Regional del Quindío y se dictan otras disposiciones"*. Esta Resolución ha sido prorrogada mediante la Resolución 3524 del 29 de diciembre de 2017, modificada parcialmente por la Resolución 824 de 2018. en consideración a la permanencia de las solicitudes sin resolver de fondo, a pesar de los avances logrados hasta la fecha.

Que en el marco del proceso de descongestión que adelanta la Corporación Autónoma Regional del Quindío, se encuentra para el respectivo impulso procesal, el expediente el **12862-2023** que corresponde al predio denominado **1) CO CERRADO PARC LOS NARANJOS – PROPIEDAD HORIZONTAL LT # 8**, ubicado en la vereda **HOJAS ANCHAS** del Municipio de **CIRCASIA (Q)**, identificada con matrícula inmobiliaria **Nº 280-243217** y ficha catastral **SIN INFORMACION**, encontrándose pendiente de resolverse la solicitud de trámite de permiso de vertimiento.

Que con fundamento en lo anterior se desarrolla el proceso de descongestión en procura de normalizar trámites y de atención oportuna según la creación de los grupos internos y la asignación de personal contratista.

Que, por tanto, el Subdirector de Regulación y Control Ambiental de la Corporación Autónoma Regional del Quindío CRQ, en uso de sus atribuciones y en mérito de lo expuesto,



"POR MEDIO DEL CUAL SE OTORGA UN PERMISO DE VERTIMIENTO DE AGUAS RESIDUALES DOMÉSTICAS PARA UN LOTE VACIO EN EL QUE SE PRETENDE CONTRUIR UNA VIVIENDA CAMPESTRE EN EL PREDIO 1) CO CERRADO PARC LOS NARANJOS – PROPIEDAD HORIZONTAL LT # 8, ubicado en la vereda HOJAS ANCHAS del Municipio de CIRCASIA (Q), CON CAPACIDAD HASTA POR DIEZ (10) CONTRIBUYENTES Y SE ADOPTAN OTRAS DISPOSICIONES"

RESUELVE

ARTÍCULO PRIMERO: OTORGAR PERMISO DE VERTIMIENTO DE AGUAS RESIDUALES DOMÉSTICAS, PARA UN LOTE VACIO EN DONDE SE PRETENDE CONSTRUIR UNA EN EL PREDIO 1) CO CERRADO PARC LOS NARANJOS – PROPIEDAD HORIZONTAL LT # 8, ubicado en la vereda HOJAS ANCHAS del Municipio de CIRCASIA (Q), identificada con matrícula inmobiliaria N° 280-243217 y ficha catastral SIN INFORMACION, sin perjuicio de las funciones y atribuciones que le corresponde ejercer al Ente Territorial de conformidad con la Ley 388 de 1997 y POT (el esquema, Plan Básico, plan de Ordenamiento Territorial) del municipio de CIRCASIA (Q), y demás normas que lo ajusten, con el fin de evitar afectaciones al recurso suelo y aguas subterráneas, la señora MARIA STELLA GONZALEZ LOPEZ, identificada con la cédula de ciudadanía número 51.754.888, quien actúa en calidad de PROPIETARIA, acorde con la información que presenta el siguiente cuadro:

ASPECTOS TÉCNICOS Y AMBIENTALES GENERALES

INFORMACIÓN GENERAL DEL VERTIMIENTO	
Nombre del predio o proyecto	1) CO CERRADO PARC LOS NARANJOS PRPIEDAD HORIZONTAL LT 8
Localización del predio o proyecto	Vereda Hojas Anchas del Municipio de Circasia (Q.)
Código catastral	Sin Información
Matricula Inmobiliaria	280-243217
Área del predio según Certificado de Tradición	3763m ²
Área del predio según SIG-QUINDIO	Sin Información
Área del predio según Geo portal – IGAC	114000m ²
Fuente de abastecimiento de agua	Empresas Publicas del Quindío EPO
Cuenca hidrográfica a la que pertenece	Rio Quindío.
Tipo de vertimiento (Doméstico / No Domestico)	Domestico.
Tipo de actividad que genera el vertimiento. (vivienda, industrial, Comercial o de Servicios)	Domestico.
Ubicación de la infraestructura generadora del vertimiento vivienda (coordenadas geográficas).	Lat: 4°34'18.75"N Long: -75°39'50.23" W
Ubicación del vertimiento (coordenadas geográficas).	Lat: 4°34'20"N Long: -75°39'51" W
Nombre del sistema receptor del vertimiento	Suelo
Área de Infiltración del vertimiento	22.5m ²
Caudal de la descarga	0.034Lt/seg.
Frecuencia de la descarga	30 días/mes
Tiempo de la descarga	18 días/mes
Tipo de flujo de la descarga	Intermitente
Imagen No. 1. Ubicación general del Predio	



"POR MEDIO DEL CUAL SE OTORGA UN PERMISO DE VERTIMIENTO DE AGUAS RESIDUALES DOMÉSTICAS PARA UN LOTE VACIO EN EL QUE SE PRETENDE CONTRUIR UNA VIVIENDA CAMPESTRE EN EL PREDIO 1) CO CERRADO PARC LOS NARANJOS – PROPIEDAD HORIZONTAL LT # 8, ubicado en la vereda HOJAS ANCHAS del Municipio de CIRCASIA (Q), CON CAPACIDAD HASTA POR DIEZ (10) CONTRIBUYENTES Y SE ADOPTAN OTRAS DISPOSICIONES"

Consulta Catastral	
	<p>Número predial: 63190000700000070075000000000 Número predial (antigua): 63190000700070025070 Municipio: Circasia, Quindío Dirección: LOS NARANJOS LA CRISTALINA Área del terreno: 114.000 89 m² Área de construcción: 440 m² Destino económico: AGROPECUARIO Número de construcciones: 5</p> <p>Construcciones: Construcción 01 Construcción 02</p>

Fuente: Geo portal del IGAC, 2023

OBSERVACIONES:

PARÁGRAFO 1: La Corporación Autónoma Regional del Quindío, **efectuará DOS (02) visitas de Control y Seguimiento al sistema de tratamiento establecido**, durante la vigencia del permiso, para lo cual deberá permitir el ingreso, cuando la autoridad ambiental lo requiera, esto con el fin de realizar las labores de seguimiento y control al permiso otorgado.

El permisionario deberá cancelar en la Tesorería de la CORPORACIÓN AUTÓNOMA REGIONAL DEL QUINDÍO C.R.Q., los servicios de visitas de seguimiento ambiental de conformidad con el artículo 96 de la Ley 633 de 2000 y de acuerdo con la Resolución de Bienes y Servicios vigente de la Entidad.

PARÁGRAFO 2: Se otorga el permiso de vertimientos de aguas residuales domésticas por un término de cinco (05) años, contados a partir de la ejecutoria de la presente actuación, según lo dispuesto por esta Subdirección en la Resolución 413 del 24 de marzo del año 2015, término que se fijó según lo preceptuado por el artículo 2.2.3.3.5.7 de la sección 5 del Decreto 1076 de 2015 (art. 47 Decreto 3930 de 2010).

PARÁGRAFO 3: El usuario deberá adelantar ante la Corporación la Renovación del permiso de vertimientos mediante solicitud por escrito, **dentro del primer trimestre del último año de vigencia del permiso de vertimientos que hoy se otorga**, de acuerdo al artículo 2.2.3.3.5.10 de la sección 5 del decreto 1076 de 2015 (50 del Decreto 3930 de 2010).

PARÁGRAFO 4: El presente permiso de vertimientos, no constituye ni debe interpretarse que es una autorización para construir; con el mismo **NO** se está legalizando, ni viabilizando ninguna actuación urbanística; además este no exime al peticionario, ni al ente territorial en caso de requerir Licencia Ambiental por encontrarse en un área protegida de tramitarla ante la autoridad ambiental competente. En todo caso el presente permiso de vertimientos **NO CONSTITUYE** una Licencia ambiental, ni una licencia de construcción, ni una licencia de parcelación, ni una licencia urbanística, ni ningún otro permiso que no esté contemplado dentro de la presente resolución.

ARTÍCULO SEGUNDO: ACOGER el sistema de tratamiento de aguas residuales domésticas que fue presentado en las memorias de la solicitud el cual se encuentra construido en el predio **1) CO CERRADO PARC LOS NARANJOS – PROPIEDAD HORIZONTAL LT # 8**, ubicado en la vereda **HOJAS ANCHAS** del Municipio de **CIRCASIA (Q)**, identificada con matrícula inmobiliaria **Nº 280-243217** y ficha catastral **SIN INFORMACION**, el cual es efectivo para tratar las aguas residuales con una contribución hasta por diez (10) contribuyentes.



"POR MEDIO DEL CUAL SE OTORGA UN PERMISO DE VERTIMIENTO DE AGUAS RESIDUALES DOMÉSTICAS PARA UN LOTE VACIO EN EL QUE SE PRETENDE CONTRUIR UNA VIVIENDA CAMPESTRE EN EL PREDIO 1) CO CERRADO PARC LOS NARANJOS – PROPIEDAD HORIZONTAL LT # 8, ubicado en la vereda HOJAS ANCHAS del Municipio de CIRCASIA (Q), CON CAPACIDAD HASTA POR DIEZ (10) CONTRIBUYENTES Y SE ADOPTAN OTRAS DISPOSICIONES"

El sistema de tratamiento aprobado corresponde con las siguientes características:

SISTEMA PROPUESTO PARA MANEJO DE AGUAS RESIDUALES

Trampa de grasas: La trampa de grasas está propuesta en material de mampostería, para el pretratamiento de las aguas residuales provenientes de la cocina, con dimensiones 0.40m de Largo X 1.20m de ancho X 0.70m de profundidad para un volumen final de 336 litros.

Tanque séptico: En memoria de cálculo y planos se muestra que el tanque séptico es en material de mampostería, diseñado con doble compartimento de relación largo:ancho 2:1 el cual posee dimensiones de 1.30m de largo X 1.0m de ancho X 1.40m de profundidad útil en el 1^{er} compartimento, en el 2^{do} compartimento con dimensiones de 0.70m de largo X 1.0m de ancho X 1.40m de profundidad útil para un volumen final Calculado de 2800 Litros

Filtro Anaerobio de Flujo Ascendente FAFA: En memoria de cálculo y planos se muestra que el Filtro FAFA, corresponde a un tanque en mampostería, integrado al tanque séptico, el cual posee dimensiones de 1.20m de largo X 1.0m de ancho X 2.25m de profundidad útil incluido el falso fondo, con un volumen final calculado de 2700 Litros.

Disposición final del efluente: Como disposición final de las aguas residuales domésticas tratadas se diseña un pozo de absorción. La tasa de percolación obtenida a partir de los ensayos realizados en el sitio es de 10 min/pulgada, de absorción media rápida. Se obtiene un área de absorción de 22.5m². Con un diámetro mínimo de 2 metros obteniendo una altura útil de 3.0 metros de profundidad.

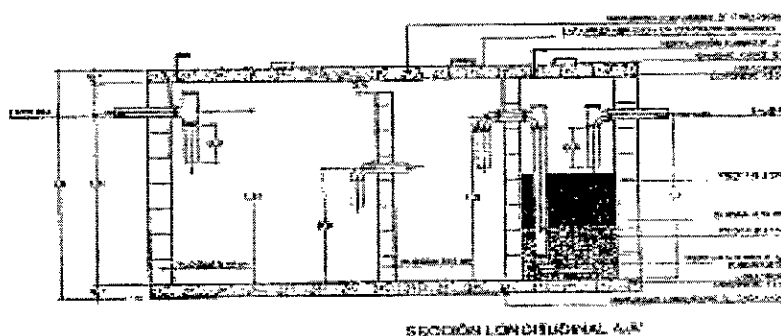


Imagen 1. Esquema corte de Tanque Séptico y FAFA.

PARAGRAFO 1: El permiso de vertimientos que se otorga, es únicamente para el tratamiento de las aguas residuales de tipo doméstico (Implementación de una solución individual de saneamiento) que se generarían como resultado de la actividad domestica por la vivienda que se pretende construir en el predio. Sin embargo es importante advertir que las Autoridades Municipales son las encargadas, según Ley 388 de 1997 y demás normas concordantes y aplicable al caso, de la planificación y administración del territorio, y por lo tanto son quien regulan los usos o actividades que se puedan desarrollar dentro del área de



**RESOLUCIÓN No.3307 DEL QUINCE (15) DE DICIEMBRE DE 2023
ARMENIA QUINDÍO**

"POR MEDIO DEL CUAL SE OTORGA UN PERMISO DE VERTIMIENTO DE AGUAS RESIDUALES DOMÉSTICAS PARA UN LOTE VACIO EN EL QUE SE PRETENDE CONTRUIR UNA VIVIENDA CAMPESTRE EN EL PREDIO 1) CO CERRADO PARC LOS NARANJOS – PROPIEDAD HORIZONTAL LT # 8, ubicado en la vereda HOJAS ANCHAS del Municipio de CIRCASIA (Q), CON CAPACIDAD HASTA POR DIEZ (10) CONTRIBUYENTES Y SE ADOPTAN OTRAS DISPOSICIONES"

su jurisdicción, en concordancia con las Determinantes Ambientales definidas y concertadas con La Corporación Autónoma Regional del Quindío, las cuales en todo caso deben ser tenidas en cuenta por el ente territorial al momento de realizar autorizaciones constructivas, urbanísticas y/o de desarrollo, por ser normas de especial importancia al momento de aprobar estas ejecuciones en el territorio, a fin de que el desarrollo se efectuó de manera Sostenible. Así mismo, las obras que se deban ejecutar para el desarrollo de dichas actividades deberán ser autorizadas por la entidad competente mediante el trámite y expedición de las respectivas licencias, según Decreto 1469 de 2010 y demás normas concordantes y aplicables al caso en particular. De acuerdo a lo anterior el presente permiso no genera Autorización para realizar actividades urbanísticas de ningún tipo, pues su contenido es reflejo del estudio de una solicitud de permiso de vertimientos, en la cual se verifica la mitigación de los posibles impactos ambientales que se puedan llegar a generar por el desarrollo de la actividad pretendida en el predio.

PARAGRAFO 2: En caso de requerirse otras autorizaciones, licencias o permisos ambientales para la ejecución de las actividades a desarrollar, el responsable del permiso deberá tramitarlas ante la Autoridad Ambiental, de igual forma el Ente territorial deberá verificar el cumplimiento de la normativa ambiental y exigir el cumplimiento de la misma, de lo contrario podrá verse inmersa en procesos de investigación sancionatoria ambiental (ley 1333 de 2009).

ARTÍCULO TERCERO: El permiso de vertimientos que se otorga mediante la presente resolución, conlleva la imposición de condiciones y obligaciones la señora **MARIA STELLA GONZALEZ LOPEZ**, identificada con la cédula de ciudadanía número 51.754.888, quien actúa en calidad de **PROPIETARIA**, para que cumpla con lo siguiente:

8. *La adecuada remoción de carga contaminante por parte de los sistemas sépticos, es efectiva cuando además de estar adecuadamente instalados, el número de contribuyentes no supera la capacidad instalada, se separan adecuadamente las grasas y las aguas lluvias, las aguas residuales a tratar son de origen estrictamente doméstico y se realizan los mantenimientos preventivos como corresponde.*
9. *Es indispensable tener presente que una ocupación de la vivienda superior a las personas establecidas, así sea temporal, puede implicar ineficiencias en el tratamiento del agua residual que se traducen en remociones de carga contaminante inferiores a las establecidas por la normativa ambiental vigente (Decreto 50 del 16 de enero de 2018).*
10. *Cumplir las disposiciones técnicas y legales relativas a la ubicación del sistema de tratamiento y disposición final de aguas residuales, de acuerdo a lo establecido por el Reglamento Técnico para el Sector de Agua Potable y Saneamiento Básico, RAS, adoptado mediante Resolución 0330 de 2017; al Decreto 1076 de 2015 (compiló el Decreto 3930 de 2010 (MAVDT), modificado por el Decreto 50 de 2018 y demás normas vigentes aplicables. Localizar en terrenos con pendientes significativas, pueden presentarse eventos de remociones en masa que conllevan problemas de funcionamiento, colapso del sistema y los respectivos riesgos ambientales.*



"POR MEDIO DEL CUAL SE OTORGA UN PERMISO DE VERTIMIENTO DE AGUAS RESIDUALES DOMÉSTICAS PARA UN LOTE VACIO EN EL QUE SE PRETENDE CONTRUIR UNA VIVIENDA CAMPESTRE EN EL PREDIO 1) CO CERRADO PARC LOS NARANJOS – PROPIEDAD HORIZONTAL LT # 8, ubicado en la vereda HOJAS ANCHAS del Municipio de CIRCASIA (Q), CON CAPACIDAD HASTA POR DIEZ (10) CONTRIBUYENTES Y SE ADOPTAN OTRAS DISPOSICIONES"

11. *La distancia mínima de cualquier punto de la infiltración a viviendas, tuberías de agua, pozos de abastecimiento, cursos de aguas superficiales (quebradas, ríos, etc) y cualquier árbol, serán de 5, 15, 30, 30 y 3 metros respectivamente.*
12. *Si se va a realizar algún tipo de modificación en calidad o cantidad del vertimiento, y/o adición a los sistemas de tratamiento de aguas residuales propuestos en las memorias técnicas, como así mismo la construcción de más sistemas de tratamiento, se debe informar a la Corporación Autónoma regional del Quindío para realizar las adecuaciones y modificación técnicas y jurídicas al permiso de vertimientos otorgado.*
13. *El sistema de tratamiento debe corresponder al diseño propuesto y aquí avalado y cumplir con las indicaciones técnicas correspondientes.*
14. *En cualquier caso, el vertimiento de las aguas residuales no se debe realizar sin el tratamiento de las mismas antes de la disposición final.*

PARÁGRAFO PRIMERO: Los permisionarios deberán permitir el ingreso a los funcionarios de la Corporación Autónoma Regional del Quindío, cada vez que la autoridad ambiental lo requiera, esto con el fin de realizar las labores de seguimiento y control al permiso otorgado, además para estas labores deberá facilitar la inspección del sistema, realizando las labores necesarias para este fin.

PARAGRAFO SEGUNDO: La Instalación del sistema con el que pretende tratar las aguas residuales de tipo doméstico deberá ser efectuado bajo las condiciones y recomendaciones establecidas en los manuales de instalación y será responsabilidad del fabricante y/o constructor, para el caso de la limpieza y los mantenimientos, estos deberán ser realizados por personas naturales o jurídicas inscritas o registradas ante la Autoridad Ambiental competente, la cual deberá dejar la descripción y certificación de la labor a realizada debidamente firmada.

ARTÍCULO CUARTO: INFORMAR a la señora **MARIA STELLA GONZALEZ LOPEZ**, identificada con la cédula de ciudadanía número 51.754.888, quien actúa en calidad de **PROPIETARIA**, que de requerirse ajustes, modificaciones o cambios al diseño del sistema de tratamiento presentado, deberá solicitar la modificación del permiso de acuerdo artículo 49 del Decreto 3930 de 2010, complicado por el Decreto 1076 de 2015 de igual manera es importante tener presente que si se llegara a cambiar la dirección de correspondencia aportada por el usuario dentro del Formulario Único de Solicitud de Permiso de Vertimiento, el peticionario deberá actualizar la dirección ante la entidad por medio de un oficio remisorio, así mismo si hay un cambio de propietario del predio objeto de solicitud, se deberá allegar la información de actualización dentro del trámite para el debido proceso.

ARTÍCULO QUINTO: La permisionaria deberá cancelar en la Tesorería de la CORPORACIÓN AUTÓNOMA REGIONAL DEL QUINDÍO C.R.Q., los servicios de seguimiento ambiental de conformidad con el artículo 96 de la Ley 633 de 2000 y Resolución 1280 de 2010, resultante de la liquidación de la tarifa que se haga en acto administrativo separado, de acuerdo con la Resolución de Bienes y Servicios vigente de la Entidad.



"POR MEDIO DEL CUAL SE OTORGA UN PERMISO DE VERTIMIENTO DE AGUAS RESIDUALES DOMÉSTICAS PARA UN LOTE VACIO EN EL QUE SE PRETENDE CONTRUIR UNA VIVIENDA CAMPESTRE EN EL PREDIO 1) CO CERRADO PARC LOS NARANJOS – PROPIEDAD HORIZONTAL LT # 8, ubicado en la vereda HOJAS ANCHAS del Municipio de CIRCASIA (Q), CON CAPACIDAD HASTA POR DIEZ (10) CONTRIBUYENTES Y SE ADOPTAN OTRAS DISPOSICIONES"

PARÁGRAFO: Los costos derivados del control y seguimiento al permiso de vertimiento, serán liquidados anualmente, según lo establecido en el artículo 96 de la Ley 633 de 2000, de acuerdo a las actividades realizadas por la Corporación en el respectivo año.

ARTÍCULO SEXTO: INFORMAR del presente acto administrativo al funcionario encargado del control y seguimiento a permisos otorgados de la Subdirección de Regulación y Control Ambiental de la C.R.Q., para su conocimiento e inclusión en el programa de Control y Seguimiento.

ARTÍCULO SEPTIMO: El incumplimiento de las obligaciones contenidas en la presente resolución podrá dar lugar a la aplicación de las sanciones que determina la ley 1333 de 2009, sin perjuicio de las penales o civiles a que haya lugar, al igual que la violación de las normas sobre protección ambiental o sobre manejo de los recursos naturales.

ARTÍCULO OCTAVO: No es permisible la cesión total o parcial de los permisos otorgados, a otras personas sin previa autorización de la Corporación Autónoma Regional del Quindío, quién podrá negarla por motivos de utilidad pública.


ARTÍCULO NOVENO: Cuando quiera que se presenten modificaciones o cambios en las condiciones bajo las cuales se otorgó el permiso, el usuario deberá dar aviso de inmediato y por escrito a la Corporación Autónoma Regional del Quindío y solicitar la modificación del permiso, indicando en qué consiste la modificación o cambio y anexando la información pertinente.

ARTÍCULO DÉCIMO: Este permiso queda sujeto a la reglamentación que expidan los Ministerios de Ambiente y Desarrollo Sostenible y Ministerio de Vivienda, Ciudad y Territorio, a los parámetros y los límites máximos permisibles de los vertimientos a las aguas superficiales, marinas, a los sistemas de alcantarillado público y al suelo.

ARTÍCULO DÉCIMO PRIMERO: De conformidad con el artículo 2.2.3.3.5.11 de la sección 5 del decreto 1076 de 2015, (artículo 51 del Decreto 3930 de 2010), la Corporación Autónoma Regional del Quindío, en caso de considerarlo pertinente, podrá revisar en cualquier momento el presente permiso y de ser el caso ajustarse, de conformidad con lo dispuesto en el Plan de Ordenamiento del Recurso Hídrico y/o en la reglamentación de vertimientos que se expide para la cuenca o fuente hídrica en la cual se encuentra localizado el vertimiento.

ARTÍCULO DÉCIMO SEGUNDO: NOTIFICACION- De acuerdo con la autorización realizada por parte de la señora **MARIA STELLA GONZALEZ LOPEZ**, identificada con la cédula de ciudadanía número 51.754.888, quien actúa en calidad de **PROPIETARIO** del predio denominado **1) CO CERRADO PARC LOS NARANJOS – PROPIEDAD HORIZONTAL LT # 8**, ubicado en la vereda **HOJAS ANCHAS** del Municipio de **CIRCASIA (Q)**, se procede a notificar el presente auto de iniciación de trámite de permiso de vertimiento al correo electrónico cess_71@hotmail.com, en los términos del artículo 56 de la Ley 1437 de 2011., en los términos del artículo 56 de la Ley 1437 de 2011.

ARTÍCULO DÉCIMO TERCERO: El encabezado y la parte Resolutiva de la presente Resolución, deberá ser publicada en el boletín ambiental de la C.R.Q., a costa del interesado, de conformidad con los Artículos 70 y 37 de la Ley 99 de 1993.





2022 - 2027
RESOLUCIÓN No.3307 DEL QUINCE (15) DE DICIEMBRE DE 2023
ARMENIA QUINDÍO

"POR MEDIO DEL CUAL SE OTORGA UN PERMISO DE VERTIMIENTO DE AGUAS RESIDUALES DOMÉSTICAS PARA UN LOTE VACIO EN EL QUE SE PRETENDE CONTRUIR UNA VIVIENDA CAMPESTRE EN EL PREDIO 1) CO CERRADO PARC LOS NARANJOS – PROPIEDAD HORIZONTAL LT # 8, ubicado en la vereda HOJAS ANCHAS del Municipio de CIRCASIA (Q), CON CAPACIDAD HASTA POR DIEZ (10) CONTRIBUYENTES Y SE ADOPTAN OTRAS DISPOSICIONES"

ARTÍCULO DÉCIMO CUARTO: La presente Resolución rige a partir de la fecha de ejecutoria, de conformidad con el artículo 87 del Código de Procedimiento Administrativo y de lo Contencioso Administrativo, (Ley 1437 de 2011).

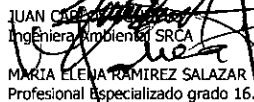
ARTICULO DECIMO QUINTO: Contra el presente acto administrativo procede únicamente el recurso de reposición, el cual debe interponerse ante el funcionario que profirió el acto y deberá ser interpuesto por el solicitante o apoderado debidamente constituido, dentro de los diez (10) días siguientes a la notificación, tal como lo dispone la ley 1437 del 2011.

ARTICULO DECIMO SEXTO: La responsable del proyecto deberá dar estricto cumplimiento al permiso aprobado y cada una de las especificaciones técnicas señaladas en el concepto técnico.

NOTIFÍQUESE, PUBLÍQUESE Y CÚMPLASE


CRISTINA REYES RAMIREZ
Abogada Contratista SRCA


CARLOS ARIEL TRUKE OSPINA
Subdirector de Regulación y Control Ambiental


JUAN CARLOS RAMIREZ
Ingeniera Ambiental SRCA


MARIA ELENA RAMIREZ SALAZAR
Profesional Especializado grado 16.