

**RESOLUCION No.178 DEL 02 DE FEBRERO DE 2024  
ARMENIA QUINDIO,**

**"POR MEDIO DE LA CUAL SE NIEGA UN PERMISO DE VERTIMIENTO DE AGUAS RESIDUALES DOMÉSTICAS PARA UNA (1) VIVIENDA CAMPESINA QUE SE ENCUENTRA CONSTRUIDA EN EL PREDIO DENOMINADO 1) LA BRETAÑA UBICADO EN LA VEREDA SALENTO DEL MUNICIPIO DE SALENTO (Q) Y SE ADOPTAN OTRAS DISPOSICIONES"**

**LA SUBDIRECCIÓN DE REGULACIÓN Y CONTROL AMBIENTAL DE LA CORPORACIÓN AUTÓNOMA REGIONAL DEL QUINDÍO**, en uso de sus atribuciones legales contenidas en la Ley General Ambiental de Colombia, el Código de Procedimiento Administrativo y de lo Contencioso Administrativo y la Resolución 2169 del 12 de diciembre de 2016, modificada por la Resolución 066 del 16 de enero de 2017, de fechas dieciséis (16) y dieciocho (18) de enero de dos mil diecisiete (2017), y a su vez modificada por la resolución 1035 del 03 de mayo de 2019 y 1861 del 14 de septiembre de 2020, emanadas de la Dirección General de la C.R.Q. y las competencias establecidas en el Decreto 1076 de 2015 y,

**CONSIDERANDO:**

Que el día 26 de mayo del año 2015, el Gobierno Nacional expidió el Decreto 1076 de 2015 **"Por medio del cual se expide el Decreto Único Reglamentario del Sector Ambiente y Desarrollo Sostenible"**, en el cual incorporó gran parte de la normatividad Ambiental que rige en el territorio Colombiano, entre las normas concentradas está el Decreto 1541 de mil novecientos setenta y ocho (1978) el cual en su momento reguló aspectos relacionados con la disposición de vertimientos, así como también el Decreto 3930 de 2010, el cual derogó el Decreto 1594 de 1984, salvo los artículos 20 y 21, además de los artículos 193, 213 a 217 y 231 del Decreto 1541 de 1978. Teniendo con esto que el Decreto 1076 de 2015 reglamenta, entre otros aspectos, lo concerniente al ordenamiento del recurso hídrico y los vertimientos, modificado por el Decreto 050 del 2019.

Que el día primero (01) de agosto de dos mil veintitrés (2023), la señora **MARTHA LEONOR MARULANDA ANGEL** identificada con cédula de ciudadanía N° **42.060.623**, quien ostenta la calidad de **REPRESENTANTE LEGAL** de la sociedad **DARIO MARULANDA ANGEL Y SUCESORES S.A.S** identificada con el Nit N° **901203589-6**, sociedad **PROPIETARIA** del predio denominado **1) LA BRETAÑA** ubicado en la Vereda **SALENTO** del Municipio de **SALENTO (Q)**, identificado con matrícula inmobiliaria N° **280-11453** y ficha catastral N° **00-00-0004-0001-000**, presento a la **CORPORACIÓN AUTÓNOMA REGIONAL DEL QUINDÍO -C.R.Q.** Formato Único Nacional de Solicitud de Permiso de Vertimientos con radicado No. **8856-2023**, acorde con la información que se detalla:

**ASPECTOS TÉCNICOS Y AMBIENTALES GENERALES**

<b>INFORMACIÓN GENERAL DEL VERTIMIENTO</b>	
Nombre del predio o proyecto	DARIO MARULANDA ANGEL Y SUCESORES S.A.S.
Localización del predio o proyecto	Municipio de SALENTO, QUINDÍO
Código catastral	63690000000040001000
Matricula Inmobiliaria	280-11453
Área del predio según certificado de tradición	2,100,000.00 m <sup>2</sup>
Área del predio según Geoportal - IGAC	3,266,081.00 m <sup>2</sup>
Área del predio según SIG Quindío	Sin información



**RESOLUCION No.178 DEL 02 DE FEBRERO DE 2024**  
**ARMENIA QUINDIO,**

**"POR MEDIO DE LA CUAL SE NIEGA UN PERMISO DE VERTIMIENTO DE AGUAS RESIDUALES DOMÉSTICAS PARA UNA (1) VIVIENDA CAMPESINA QUE SE ENCUENTRA CONSTRUIDA EN EL PREDIO DENOMINADO 1) LA BRETAÑA UBICADO EN LA VEREDA SALENTO DEL MUNICIPIO DE SALENTO (Q) Y SE ADOPTAN OTRAS DISPOSICIONES"**

Fuente de abastecimiento de agua	Resolución No. 000737 del 05 de mayo de 2021
Cuenca hidrográfica a la que pertenece	Río La Vieja
Tipo de vertimiento (Doméstico / No Doméstico)	Doméstico
Tipo de actividad que genera el vertimiento. (Vivienda, Industrial, Comercial o de Servicios)	Residencial
Ubicación de la infraestructura generadora del vertimiento (coordenadas geográficas).	Latitud: 04°38'03.27"N Longitud: 75°30'15.74"W
Ubicación del vertimiento (coordenadas geográficas).	Latitud: 04°38'06.02"N Longitud: 75°30'17.84"W
Nombre del sistema receptor del vertimiento	Suelo
Área de Infiltración del vertimiento	90.00 m <sup>2</sup>
Caudal de la descarga	0.0205 L/s
Frecuencia de la descarga	30 días/mes
Tiempo de la descarga	18 horas/día
Tipo de flujo de la descarga	Intermitente
Ubicación general del predio  Fuente: Geoportal del IGAC, 2023	
OBSERVACIONES: N/A	

Que, por reunir los requisitos legales, especialmente a lo estipulado en el artículo 2.2.3.3.5.2 (artículo 42 del Decreto 3930 de 2010), modificado por el Decreto 50 de 2018, mediante acto administrativo con radicado **No. SRCA-AITV-465-08-2023** del día diez (10) de agosto de 2023, se profirió auto de iniciación de trámite de permiso de vertimientos, el cual fue notificado por correo electrónico el día 15 de agosto de 2023 a la señora **MARTHA LEONOR MARULANDA ANGEL** identificada con cédula de ciudadanía N° **42.060.623**, quien ostenta la calidad de **REPRESENTANTE LEGAL** de la sociedad **DARIO MARULANDA ANGEL Y SUCESORES S.A.S** identificada con el Nit N° **901203589-6**, sociedad **PROPIETARIA** del predio denominado **1) LA BRETAÑA** ubicado en la Vereda **SALENTO** del Municipio de **SALENTO (Q)**, identificado con matrícula inmobiliaria N° **280-11453** y ficha catastral N° **00-00-0004-0001-000**, a través del radicado N° 12013, y comunicado a través del radicado N° 12088.



**RESOLUCION No.178 DEL 02 DE FEBRERO DE 2024  
ARMENIA QUINDIO,**

**"POR MEDIO DE LA CUAL SE NIEGA UN PERMISO DE VERTIMIENTO DE AGUAS RESIDUALES DOMÉSTICAS PARA UNA (1) VIVIENDA CAMPESINA QUE SE ENCUENTRA CONSTRUIDA EN EL PREDIO DENOMINADO 1) LA BRETAÑA UBICADO EN LA VEREDA SALENTO DEL MUNICIPIO DE SALENTO (Q) Y SE ADOPTAN OTRAS DISPOSICIONES"**

**CONSIDERACIONES TÉCNICAS**

Que el ingeniero civil **JUAN SEBASTIAN MARTINEZ CORTES**, contratista de la Subdirección de Regulación y Control Ambiental de la C.R.Q. elaboró el informe de visita técnica de acuerdo con la visita realizada el día 26 de octubre de 2023 al predio denominado **1) LA BRETAÑA** ubicado en la Vereda **SALENTO** del Municipio de **SALENTO (Q)**, en la cual se evidencio lo siguiente:

**"DESCRIPCION DE LOS ASPECTOS ENCONTRADOS EN LA VISITA**

Se realiza visita técnica al predio referenciado. El predio colinda con predios agrícolas y la vía Salento – Valle del Cocora. El predio está destinado a la producción ganadera y se observa también una porcícola. Se cuenta con zonas de corral, lechería y bodegas de almacenamiento. El predio cuenta con una (1) vivienda campesina de un (1) nivel, habitada permanentemente por cuatro (4) personas. La vivienda cuenta con un STARD construido en material, compuesto por: una (1) Trampa de Grasas, un (1) Tanque Séptico y un (1) Filtro Anaerobio de Flujo Ascendente. Para la disposición final de las aguas tratadas, se cuenta con un (1) Campo de Infiltración ubicado en 4.6350060° N, -75.5049550° W."

(Se anexa el respectivo registro fotográfico).

Que, con fecha del 26 de octubre del año 2023, el ingeniero civil **JUAN SEBASTIAN MARTINEZ CORTES**, contratista de la Subdirección de Regulación y Control Ambiental de la C.R.Q., evaluó técnica y ambientalmente la documentación allegada por los usuarios y emitió concepto técnico CTPV-444-2023 para el trámite de permiso de vertimientos de aguas residuales domésticas, en el que manifestó lo siguiente:

"(...)

**CONCEPTO TÉCNICO PARA TRÁMITE DE PERMISO DE VERTIMIENTO CTPV-444-2023**

FECHA:	26 de octubre de 2023
SOLICITANTE:	DARIO MARULANDA ANGEL Y SUCEORES S.A.S.
EXPEDIENTE N°:	08856-23

**1. OBJETO**

*Evaluar la propuesta técnica presentada por el solicitante, teniendo en cuenta los parámetros mínimos de diseño del sistema de tratamiento y disposición final de aguas residuales domésticas según las recomendaciones técnicas generales y las establecidas por*



**RESOLUCION No.178 DEL 02 DE FEBRERO DE 2024  
ARMENIA QUINDIO,**

**"POR MEDIO DE LA CUAL SE NIEGA UN PERMISO DE VERTIMIENTO DE AGUAS RESIDUALES DOMÉSTICAS PARA UNA (1) VIVIENDA CAMPESINA QUE SE ENCUENTRA CONSTRUIDA EN EL PREDIO DENOMINADO 1) LA BRETAÑA UBICADO EN LA VEREDA SALENTO DEL MUNICIPIO DE SALENTO (Q) Y SE ADOPTAN OTRAS DISPOSICIONES"**

el Reglamento Técnico para el Sector de Agua potable y Saneamiento Básico RAS, adoptado mediante Resolución 0330 de 2017.

**2. ANTECEDENTES**

1. Acta de reunión de procedimiento técnico para los trámites de permisos de vertimiento del 06 de abril de 2022.
2. Radicado E08856-23 del 01 de agosto de 2023, por medio del cual se presenta la solicitud de trámite de permiso de vertimiento.
3. Auto de iniciación de trámite de permiso de vertimiento SRCA-AITV-465-08-2023 del 10 de agosto de 2023.
4. Visita técnica de verificación de estado y funcionamiento del STARD del 26 de octubre de 2023.

**3. ASPECTOS TÉCNICOS Y AMBIENTALES GENERALES**


<b>INFORMACIÓN GENERAL DEL VERTIMIENTO</b>	
Nombre del predio o proyecto	DARIO MARULANDA ANGEL Y SUCESTORES S.A.S.
Localización del predio o proyecto	Municipio de SALENTO, QUINDÍO
Código catastral	63690000000040001000
Matrícula Inmobiliaria	280-11453
Área del predio según certificado de tradición	2,100,000.00 m <sup>2</sup>
Área del predio según Geoportal - IGAC	3,266,081.00 m <sup>2</sup>
Área del predio según SIG Quindío	Sin información
Fuente de abastecimiento de agua	Resolución No. 000737 del 05 de mayo de 2021
Cuenca hidrográfica a la que pertenece	Río La Vieja
Tipo de vertimiento (Doméstico / No Doméstico)	Doméstico
Tipo de actividad que genera el vertimiento. (Vivienda, Industrial, Comercial o de Servicios)	Residencial
Ubicación de la infraestructura generadora del vertimiento (coordenadas geográficas).	Latitud: 04°38'03.27"N Longitud: 75°30'15.74"W
Ubicación del vertimiento (coordenadas geográficas).	Latitud: 04°38'06.02"N Longitud: 75°30'17.84"W
Nombre del sistema receptor del vertimiento	Suelo
Área de Infiltración del vertimiento	90.00 m <sup>2</sup>
Caudal de la descarga	0.0205 L/s
Frecuencia de la descarga	30 días/mes
Tiempo de la descarga	18 horas/día
Tipo de flujo de la descarga	Intermitente

**RESOLUCION No.178 DEL 02 DE FEBRERO DE 2024  
ARMENIA QUINDIO,**

**"POR MEDIO DE LA CUAL SE NIEGA UN PERMISO DE VERTIMIENTO DE AGUAS RESIDUALES DOMÉSTICAS PARA UNA (1) VIVIENDA CAMPESINA QUE SE ENCUENTRA CONSTRUIDA EN EL PREDIO DENOMINADO 1) LA BRETAÑA UBICADO EN LA VEREDA SALENTO DEL MUNICIPIO DE SALENTO (Q) Y SE ADOPTAN OTRAS DISPOSICIONES"**

Ubicación general del predio

Fuente: Geoportal del IGAC, 2023



OBSERVACIONES: N/A

**4. REVISIÓN DE LOS ASPECTOS Y CONDICIONES TÉCNICAS PROPUESTAS**

**4.1. ACTIVIDAD QUE GENERA EL VERTIMIENTO**

La actividad generadora del vertimiento es doméstica. Según la documentación técnica aportada, en el predio existe una (1) vivienda, la cual tiene capacidad para dieciséis (16) personas. Por lo tanto, el vertimiento generado en el predio está asociado con las actividades de subsistencia doméstica realizadas dentro de la vivienda.

**4.2. SISTEMA PROPUESTO PARA MANEJO DE AGUAS RESIDUALES**

Para el manejo de las Aguas Residuales Domésticas (ARD) generadas en el predio contenido de la solicitud de permiso de vertimiento, se cuenta con un Sistema de Tratamiento de Aguas Residuales Domésticas (STARD) de tipo convencional, construido en material, compuesto por: una (1) Trampa de Grasas, un (1) Tanque Séptico y un (1) Filtro Anaerobio de Flujo Ascendente. Para la disposición final de las aguas tratadas, se cuenta con un (1) Campo de Infiltración.

Fase	Módulo	Material	Cantidad	Capacidad
Pre tratamiento	Trampa de Grasas	Concreto	1	245.00 litros
Tratamiento	Tanque Séptico	Concreto	1	1,872.00 litros
Pos tratamiento	Filtro Anaerobio de Flujo Ascendente	Concreto	1	1,008.00 litros
Disposición final	Campo de Infiltración	N/A	1	90.00 m <sup>2</sup>

Tabla 1. Datos generales de los módulos del STARD

Módulo	Cantidad	Largo	Ancho	Altura útil	Diámetro
Trampa de Grasas	1	0.70	0.70	0.50	N/A
Tanque Séptico	1	L1 = 0.80 L2 = 0.50	1.20	1.20	N/A
Filtro Anaerobio de Flujo Ascendente	1	0.70	1.20	1.20	N/A
Campo de Infiltración	4 zanjas	30.00	0.75	N/A	N/A

**RESOLUCION No.178 DEL 02 DE FEBRERO DE 2024**  
**ARMENIA QUINDIO,**

**"POR MEDIO DE LA CUAL SE NIEGA UN PERMISO DE VERTIMIENTO DE AGUAS RESIDUALES DOMÉSTICAS PARA UNA (1) VIVIENDA CAMPESINA QUE SE ENCUENTRA CONSTRUIDA EN EL PREDIO DENOMINADO 1) LA BRETANA UBICADO EN LA VEREDA SALENTO DEL MUNICIPIO DE SALENTO (Q) Y SE ADOPTAN OTRAS DISPOSICIONES"**

Tabla 2. Dimensiones de los módulos del STARD  
 Dimensiones en metros [m]

Tasa de infiltración [min/pulgada]	Tasa de aplicación [L/día/m <sup>2</sup> ]	Caudal de diseño [L/día]	Área de infiltración requerida [m <sup>2</sup> ]
32.00	20.00	1768	88.40

Tabla 3. Resultados del ensayo de infiltración realizado en el predio

El área de infiltración del Campo de Infiltración (Tabla 1) es mayor al área de infiltración requerida de acuerdo al ensayo de infiltración realizado en el predio (Tabla 3). Por lo anterior, se determina que la disposición final propuesta tiene la capacidad de absorción suficiente para recibir las Aguas Residuales Domésticas tratadas en el STARD propuesto.

**4.3. REVISION DE LAS CARACTERISTICAS FISICOQUIMICAS DEL VERTIMIENTO DE CONFORMIDAD A LA NORMA DE VERTIMIENTOS VIGENTE**

Las aguas residuales domésticas cuentan con unas características ya conocidas. Cuando se originan en una vivienda familiar, los caudales y por lo tanto las cargas contaminantes son similares entre sí, y en consecuencia, dado el bajo impacto de vertimientos de esta magnitud y características y asumiendo que para sistemas de tipo convencional (aquellos conformados por trampa de grasas, tanque séptico y filtro anaerobio) se obtiene la remoción de carga contaminante requerida (80% en DBO, SST y Grasas y Aceites), se considera que una caracterización presuntiva de estas aguas residuales domésticas ofrece suficiente información del vertimiento de entrada y salida del STARD.

**4.4. OTROS ASPECTOS TÉCNICOS**

**4.4.1. PLAN DE CIERRE Y ABANDONO (DECRETO 50 DE 2018)**

El plan de cierre contempla las actividades de limpieza, manejo y disposición final de los residuos generados en la etapa de desmantelamiento, presenta dentro de su propuesta el uso final que se le dará al suelo garantizando el uso de acuerdo a las dinámicas propias de la zona, señalando medidas de restauración morfológica y restablecimiento de la cobertura vegetal.

**4.4.2. EVALUACION AMBIENTAL DEL VERTIMIENTO**

La actividad generadora del vertimiento es doméstica, y por lo tanto de acuerdo con los artículos 2.2.3.3.5.2 y 2.2.3.3.5.3 del Decreto 1076 de 2015 (artículos 42 y 43 del Decreto 3930 2010), modificado por el Decreto 50 del 2018, la presente solicitud de permiso de vertimientos no requiere dar cumplimiento a este requisito.

**4.4.3. PLAN DE GESTION DEL RIESGO PARA EL MANEJO DEL VERTIMIENTO**

**RESOLUCION No.178 DEL 02 DE FEBRERO DE 2024  
ARMENIA QUINDIO,**

**"POR MEDIO DE LA CUAL SE NIEGA UN PERMISO DE VERTIMIENTO DE AGUAS RESIDUALES DOMÉSTICAS PARA UNA (1) VIVIENDA CAMPESINA QUE SE ENCUENTRA CONSTRUIDA EN EL PREDIO DENOMINADO 1) LA BRETAÑA UBICADO EN LA VEREDA SALENTO DEL MUNICIPIO DE SALENTO (Q) Y SE ADOPTAN OTRAS DISPOSICIONES"**

*La actividad generadora del vertimiento es doméstica, y por lo tanto de acuerdo con los artículos 2.2.3.3.5.2 y 2.2.3.3.5.3 del Decreto 1076 de 2015 (artículos 42 y 43 del Decreto 3930 de 2010), modificado por el Decreto 50 del 2018 la presente solicitud de permiso de vertimientos no requiere dar cumplimiento a este requisito.*

**5. RESULTADOS DE LA VISITA TÉCNICA**

*De acuerdo con lo consignado en el acta de visita técnica del 26 de octubre de 2023, realizada por el técnico de la Subdirección de Regulación y Control Ambiental de la Corporación Autónoma Regional del Quindío, se encontró lo siguiente:*

- *Se realiza visita técnica al predio referenciado. El predio colinda con predios agrícolas y la vía Salento – Valle del Cocora. El predio está destinado a la producción ganadera y se observa también una porcícola. Se cuenta con zonas de corral, lechería y bodegas de almacenamiento. El predio cuenta con una (1) vivienda campesina de un (1) nivel, habitada permanentemente por cuatro (4) personas. La vivienda cuenta con un STARD construido en material, compuesto por: una (1) Trampa de Grasas, un (1) Tanque Séptico y un (1) Filtro Anaerobio de Flujo Ascendente. Para la disposición final de las aguas tratadas, se cuenta con un (1) Campo de Infiltración ubicado en 4.6350060° N, -75.5049550° W.*
- *Se recomienda realizar limpieza y mantenimiento a todos los módulos del STARD.*

**5.1. CONCLUSIONES DE LA VISITA TÉCNICA**

*El predio contentivo de la solicitud de permiso de vertimiento está destinado a la producción ganadera y se observa también una porcícola. Se cuenta con zonas de corral, lechería y bodegas de almacenamiento. El predio cuenta con una (1) vivienda campesina de un (1) nivel, habitada permanentemente por cuatro (4) personas. La vivienda cuenta con un STARD construido en material, el cual se encuentra funcionando de manera adecuada.*

**6. CONCLUSIONES DE LA REVISIÓN DE LAS CONDICIONES TÉCNICAS**

*La documentación técnica presentada se encuentra debidamente diligenciada y completa, especificando de manera clara cada uno de los procesos y estudios realizados para cumplir con la normatividad vigente y requerimientos solicitados. El predio contentivo de la solicitud de permiso de vertimiento está destinado a la producción ganadera y se observa también una porcícola. Se cuenta con zonas de corral, lechería y bodegas de almacenamiento. El predio cuenta con una (1) vivienda campesina de un (1) nivel, habitada permanentemente por cuatro (4) personas. La vivienda cuenta con un STARD construido en material, el cual se encuentra funcionando de manera adecuada.*

**7. ASPECTOS DE ORDENAMIENTO Y DETERMINANTES AMBIENTALES**



**RESOLUCION No.178 DEL 02 DE FEBRERO DE 2024  
 ARMENIA QUINDIO,**

**"POR MEDIO DE LA CUAL SE NIEGA UN PERMISO DE VERTIMIENTO DE AGUAS RESIDUALES DOMÉSTICAS PARA UNA (1) VIVIENDA CAMPESINA QUE SE ENCUENTRA CONSTRUIDA EN EL PREDIO DENOMINADO 1) LA BRETAÑA UBICADO EN LA VEREDA SALENTO DEL MUNICIPIO DE SALENTO (Q) Y SE ADOPTAN OTRAS DISPOSICIONES"**

**7.1. CONCEPTO DE USO DE SUELO EXPEDIDO POR LA AUTORIDAD MUNICIPAL COMPETENTE**

De acuerdo con el Certificado de Uso de Suelo del 02 de junio de 2023, expedido por la Secretaría de Planeación y Obras Públicas del municipio de Salento, Quindío, se informa que el predio denominado LA BRITANIA, identificado con ficha catastral No. 0000000000040001000000000, se encuentra sobre tipo de suelo RURAL y presenta los siguientes usos de suelo:

<b>Tipo de Uso</b>	<b>Uso</b>
<p><b>Artículo 136</b></p> <p>Agrícola.            Pecuario.            Forestal.            Conservación y protección.            Residencial.            Agroindustrial.            Cuando las condiciones físico-ambientales lo permitan, podrán combinarse.            Estos usos se permitirán, restringirán o prohibirán de acuerdo al impacto ambiental o de otra índole que puedan afectar gravemente el equilibrio en un área determinada.</p>	<p><b>Artículo 137</b></p> <p>Zona de conservación y protección ambiental.            Zonas de producción económica.            Zonas de actuación especial.</p>

Tabla 4. Usos del suelo en el predio contentivo de la solicitud de permiso de vertimiento  
 Fuente: Certificado de Uso de Suelo del 02 de junio de 2023, Secretaría de Planeación y Obras Públicas de Salento, Quindío

**7.2. REVISION DE DETERMINANTES AMBIENTALES**

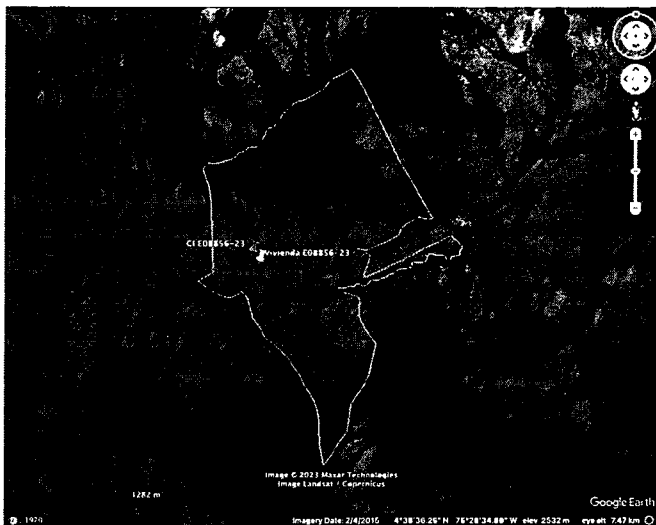


Imagen 1. Localización del vertimiento

Fuente: Google Earth Pro



**RESOLUCION No.178 DEL 02 DE FEBRERO DE 2024  
ARMENIA QUINDIO,**

**"POR MEDIO DE LA CUAL SE NIEGA UN PERMISO DE VERTIMIENTO DE AGUAS RESIDUALES DOMÉSTICAS PARA UNA (1) VIVIENDA CAMPESINA QUE SE ENCUENTRA CONSTRUIDA EN EL PREDIO DENOMINADO 1) LA BRETAÑA UBICADO EN LA VEREDA SALENTO DEL MUNICIPIO DE SALENTO (Q) Y SE ADOPTAN OTRAS DISPOSICIONES"**

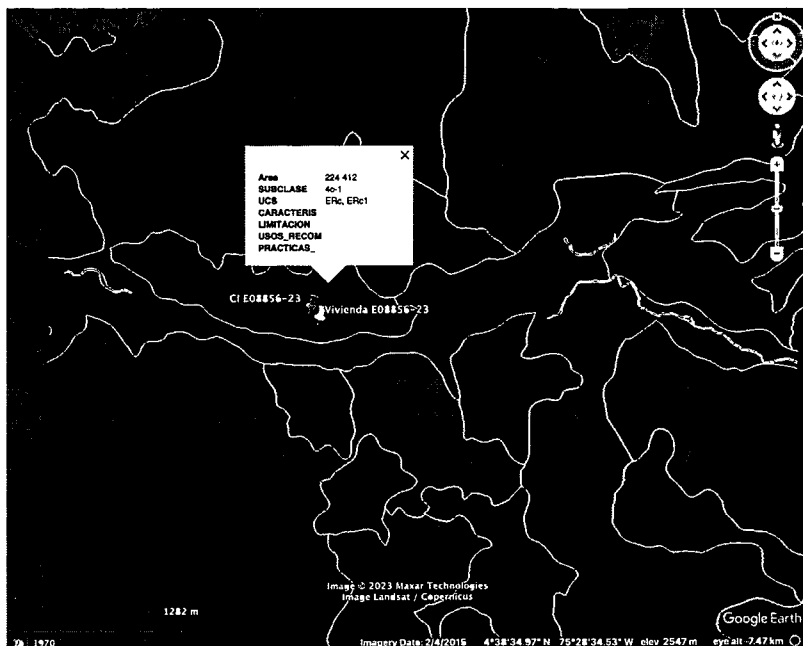


Imagen 2. Capacidad de uso de suelo en la ubicación del vertimiento

Fuente: Google Earth Pro

Según lo observado en Google Earth Pro, se evidencia que el punto de descarga se encuentra dentro de las siguientes áreas ambientalmente protegidas: **Distrito Regional del Manejo Integrado de la Cuenca Alta del Río Quindío de Salento** (ver Imagen 3) y **Reserva Forestal Central** (ver Imagen 4). Además, se evidencia que dicho punto se encuentra ubicado sobre suelo con capacidad de uso agrológico 4c-1 (ver Imagen 2). No se observaron nacimientos ni drenajes superficiales en el área de influencia directa de la disposición final.

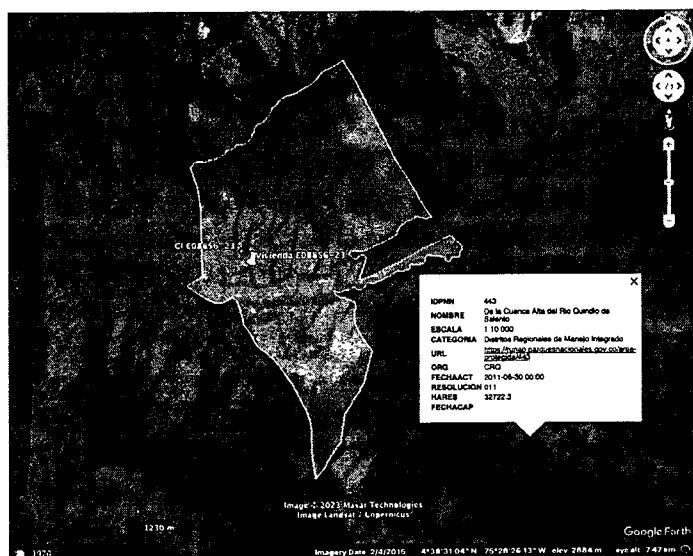


Imagen 3. Ubicación del punto de descarga dentro del Distrito Regional de Manejo Integrado de la Cuenca Alta del Río Quindío de Salento



**RESOLUCION No.178 DEL 02 DE FEBRERO DE 2024  
ARMENIA QUINDIO,**

**"POR MEDIO DE LA CUAL SE NIEGA UN PERMISO DE VERTIMIENTO DE AGUAS RESIDUALES DOMÉSTICAS PARA UNA (1) VIVIENDA CAMPESINA QUE SE ENCUENTRA CONSTRUIDA EN EL PREDIO DENOMINADO 1) LA BRETaña UBICADO EN LA VEREDA SALENTO DEL MUNICIPIO DE SALENTO (Q) Y SE ADOPTAN OTRAS DISPOSICIONES"**

Fuente: Google Earth Pro

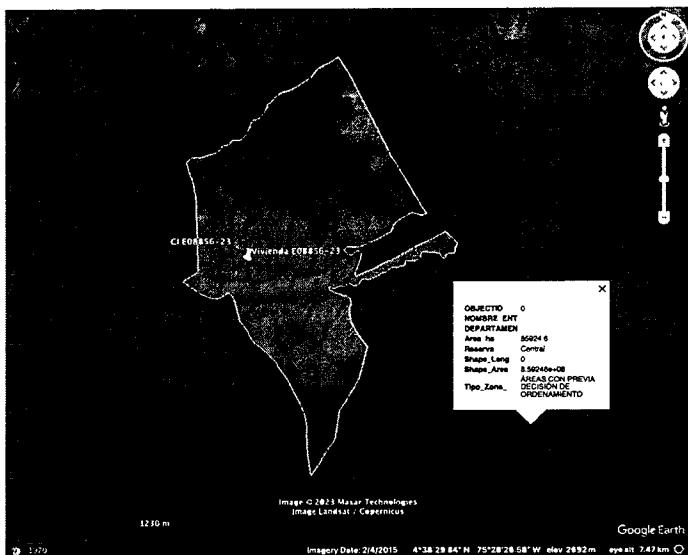


Imagen 4. Ubicación del punto de descarga dentro de la Reserva Forestal Central

Fuente: Google Earth Pro

## 8. OBSERVACIONES Y RECOMENDACIONES

- Se recomienda realizar limpieza y mantenimiento a todos los módulos del STARD.
- El sistema de tratamiento debe corresponder al diseño propuesto y cumplir con las indicaciones técnicas correspondientes.
- La adecuada remoción de carga contaminante por parte de los sistemas sépticos es efectiva cuando, además de estar adecuadamente instalados, el número de contribuyentes no supera la capacidad instalada, se separan adecuadamente las grasas y las aguas lluvias, las aguas residuales a tratar son de origen estrictamente doméstico y se realizan los mantenimientos preventivos como corresponde.
- Es indispensable tener presente que una ocupación superior a las personas establecidas, así sea temporal, puede implicar ineficiencias en el tratamiento del agua residual, lo cual se traduce en remociones de carga contaminante inferiores a las establecidas por la normativa ambiental vigente (límites máximos permisibles de la Resolución 0631 de 2015).
- Cumplir las disposiciones técnicas y legales relativas a la ubicación del sistema de tratamiento y disposición final de aguas residuales, de acuerdo a lo establecido por el Reglamento Técnico para el Sector de Agua Potable y Saneamiento Básico, RAS adoptado mediante Resolución 0330 de 2017, al Decreto 1076 de 2015 y demás normas vigentes aplicables. Localizar el STARD en terrenos con pendientes significativas puede conllevar a que se presenten eventos de remociones en masa, los cuales pueden generar problemas de funcionamiento, colapso del sistema y los respectivos riesgos ambientales.

**RESOLUCION No.178 DEL 02 DE FEBRERO DE 2024  
ARMENIA QUINDIO,**

**"POR MEDIO DE LA CUAL SE NIEGA UN PERMISO DE VERTIMIENTO DE AGUAS RESIDUALES DOMÉSTICAS PARA UNA (1) VIVIENDA CAMPESINA QUE SE ENCUENTRA CONSTRUIDA EN EL PREDIO DENOMINADO 1) LA BRETaña UBICADO EN LA VEREDA SALENTO DEL MUNICIPIO DE SALENTO (Q) Y SE ADOPTAN OTRAS DISPOSICIONES"**

- *Si se va a realizar algún tipo de modificación en calidad o cantidad del vertimiento y/o adición a los sistemas de tratamiento de aguas residuales propuestos en las memorias técnicas, como así mismo la construcción de más sistemas de tratamiento, se debe informar a la Corporación Autónoma regional del Quindío para realizar las adecuaciones y modificación técnicas y jurídicas al permiso de vertimientos otorgado.*
- *Se resalta que los suelos de protección según el artículo 2.2.2.1.2.11 del Decreto 1076 de 2015 "Está constituido por las zonas y áreas de terrenos localizados dentro de cualquiera de las clases de suelo de que trata la Ley 388 de 1997 y que tiene restringida la posibilidad de urbanizarse debido a la importancia estratégica para la designación o ampliación de áreas protegidas públicas o privadas, que permitan la preservación, restauración o uso sostenible de la biodiversidad, de importancia municipal, regional o nacional.", en este sentido el suelo de protección corresponde a determinante según lo dispuesto en Artículo 10 de la Ley 388 de 1997 y constituyen normas de superior jerarquía, por tanto, para el caso en particular del permiso de vertimientos el Decreto 1076 de 2015 Artículo 2.2.3.3.5.2. parágrafo 1 "En todo caso cuando no exista compatibilidad entre los usos del suelo y las determinantes ambientales establecidas por la autoridad ambiental competente para el Ordenamiento Territorial, estas últimas de acuerdo con el artículo 10 de la Ley 388 de 1997 o la norma que lo modifique, adicione o sustituya, prevalecerán sobre los primeros.*
- *Incluir en el acto administrativo, la información de la fuente de abastecimiento del agua y de las áreas (m<sup>2</sup> ó ha) ocupadas por el sistema de disposición final.*
- *En cualquier caso, el vertimiento de las aguas residuales no se debe realizar sin el tratamiento de las mismas antes de la disposición final.*

## **9. CONCLUSIÓN**

*Como resultado de la evaluación técnica de la documentación contenida en el expediente No. 08856-23 para el predio LA BRETaña, ubicado en el municipio de SALENTO, QUINDÍO, identificado con matrícula inmobiliaria No. 280-11453 y ficha catastral No. 6369000000040001000, se determina que:*

- **El Sistema de Tratamiento de Aguas Residuales Domésticas, propuesto como solución individual de saneamiento, es acorde a los lineamientos técnicos establecidos en la Resolución No. 0330 de 2017** que adopta el Reglamento Técnico para el Sector de Agua potable y Saneamiento Básico RAS. Lo anterior teniendo como base la capacidad de las unidades del STARD propuesto en el predio, para lo cual la contribución de aguas residuales debe ser generada hasta por dieciséis (16) contribuyentes permanentes.



**RESOLUCION No.178 DEL 02 DE FEBRERO DE 2024  
ARMENIA QUINDIO,**

**"POR MEDIO DE LA CUAL SE NIEGA UN PERMISO DE VERTIMIENTO DE AGUAS RESIDUALES DOMÉSTICAS PARA UNA (1) VIVIENDA CAMPESINA QUE SE ENCUENTRA CONSTRUIDA EN EL PREDIO DENOMINADO 1) LA BRETAÑA UBICADO EN LA VEREDA SALENTO DEL MUNICIPIO DE SALENTO (Q) Y SE ADOPTAN OTRAS DISPOSICIONES"**

- El punto de descarga se encuentra dentro de las siguientes áreas ambientalmente protegidas: **Distrito Regional del Manejo Integrado de la Cuenca Alta del Río Quindío de Salento** (ver Imagen 3) y **Reserva Forestal Central** (ver Imagen 4).
- **ÁREA DE DISPOSICIÓN DEL VERTIMIENTO:** para la disposición final de las aguas generadas en el predio se determinó un área necesaria de 90.00 m<sup>2</sup>, la misma fue designada en las coordenadas geográficas Latitud: 04°38'06.02"N, Longitud: 75°30'17.84"W. La anterior corresponde a una ubicación del predio con una altitud de 2252 m.s.n.m.

La documentación presentada también debe pasar a un análisis jurídico integral, análisis de determinantes ambientales, análisis de compatibilidad de uso del suelo según lo establecido en los instrumentos de planificación y ordenamiento territorial y los demás que el profesional asignado determine.

(...)"

Que una vez analizado el expediente y la documentación e información contenidas en él, se pudo evidenciar que en el concepto técnico 444 del 26 de octubre de 2023, el Ingeniero Civil considera viable técnicamente avalar el sistema de tratamiento propuesto como solución individual de saneamiento de las Aguas Residuales Domésticas para el predio **1) LA BRETAÑA** ubicado en la Vereda **SALENTO** del Municipio de **SALENTO (Q)**, lo anterior teniendo como base la capacidad de las unidades del STARD propuesto para el predio, para lo cual la contribución de aguas residuales debe ser generada hasta por 16 contribuyentes permanentes, siendo **pertinente aclarar, que esta viabilidad se hace desde la parte técnica evaluando la documentación presentada para el trámite de solicitud de permiso de vertimiento, pero que de acuerdo con la ubicación del predio, el trámite debe tener un análisis en cuanto a determinantes ambientales y demás aspectos de ordenamiento territorial.**

Es importante precisar que el análisis del otorgamiento o negación del permiso de vertimientos, se hace desde la valoración de los derechos fundamentales, incluido en estos la no afectación al derecho fundamental al ambiente sano el cual se encuentra consagrado en el artículo 79 de la constitución política Colombiana de 1991, el cual en su tenor literal, dispone lo siguiente:

*"Todas las personas tienen derecho a gozar de un ambiente sano. La ley garantizará la participación de la comunidad en las decisiones que puedan afectarlo.*

*Es deber del Estado proteger la diversidad e integridad del ambiente, conservar las áreas de especial importancia ecológica y fomentar la educación para el logro de esos fines".*

**RESOLUCION No.178 DEL 02 DE FEBRERO DE 2024  
ARMENIA QUINDIO,**

**"POR MEDIO DE LA CUAL SE NIEGA UN PERMISO DE VERTIMIENTO DE AGUAS RESIDUALES DOMÉSTICAS PARA UNA (1) VIVIENDA CAMPESINA QUE SE ENCUENTRA CONSTRUIDA EN EL PREDIO DENOMINADO 1) LA BRETAÑA UBICADO EN LA VEREDA SALENTO DEL MUNICIPIO DE SALENTO (Q) Y SE ADOPTAN OTRAS DISPOSICIONES"**

En este sentido, es que es de vital importancia determinar si el vertimiento que se pretende, legalizar, ya se está generando, si existe o no un sistema construido, o si simplemente es con el ánimo de llevarse a cabo a través del tiempo, presupuestos estos que son indispensables para esta subdirección al momento de tomar una decisión de fondo que resuelva la solicitud, toda vez que el fin primordial es la protección del ambiente y en tal sentido es que se hace indispensable determinar si el sistema propuesto es el indicado para mitigar los impactos que se podrían generar producto de los vertimientos generados por el desarrollo del proyecto y en caso de que se encuentre construido o que se esté desarrollando el proyecto que logre mitigar los impactos por este generados en cuanto a vertimientos se refiere, en cuanto la protección del ambiente, a su tratamiento como derecho fundamental y su prevalencia. Ha reiterado la corte constitucional en su sentencia T-536 de 1992:

*"El ambiente sano y ecológicamente equilibrado es un derecho Constitucional fundamental, pues su violación atenta directamente contra la perpetuación de la especie humana y, en consecuencia, con el derecho más fundamental del hombre: la vida. El derecho a la salud y a la vida son derechos fundamentales porque son esenciales al hombre, la salud se encuentra ligada al medio ambiente que le rodea y que dependiendo de las condiciones que éste le ofrezca, le permitirá desarrollarse económica y socialmente a los pueblos, garantizándoles su supervivencia. Existen unos límites tolerables de contaminación que al ser traspasado constituyen un perjuicio para el medio ambiente y la vida, que no pueden ser justificables y por lo tanto exigen imponer unos correctivos."*

Que el día veintinueve (29) de diciembre de 2023 la Subdirección de Regulación y Control Ambiental realizo solicitud de complemento de Documentación dentro del trámite de permiso de vertimientos a la señora **MARTHA LEONOR MARULANDA ANGEL** identificada con cédula de ciudadanía N° **42.060.623**, quien ostenta la calidad de **REPRESENTANTE LEGAL** de la sociedad **DARIO MARULANDA ANGEL Y SUCESORES S.A.S** identificada con el Nit N° **901203589-6**, sociedad **PROPIETARIA** del predio denominado **1) LA BRETAÑA** ubicado en la Vereda **SALENTO** del Municipio de **SALENTO (Q)**, identificado con matrícula inmobiliaria N° **280-11453** y ficha catastral N° **00-00-0004-0001-000**, a través del radicado N° **20077-23**:

"(...)

*Para el caso en particular que nos ocupa, el grupo jurídico del área de vertimientos de la Subdirección de Regulación y control ambiental de la C.R.Q., al momento de realizar la revisión del expediente contentivo de la solicitud de permiso de vertimiento con radicado No. **8856 de 2023**, para el predio **1) LA BRETAÑA** ubicado en la vereda **SALENTO** del Municipio de **SALENTO (Q)**, identificado con matrícula inmobiliaria No. **280-11453** y ficha catastral No. **00-00-0004-0001-000**, con el fin de proferir Auto de Tramite y Resolución que decida sobre la solicitud del Permiso de Vertimiento, se*



**RESOLUCION No.178 DEL 02 DE FEBRERO DE 2024  
ARMENIA QUINDIO,**

**"POR MEDIO DE LA CUAL SE NIEGA UN PERMISO DE VERTIMIENTO DE AGUAS RESIDUALES DOMÉSTICAS PARA UNA (1) VIVIENDA CAMPEESINA QUE SE ENCUENTRA CONSTRUIDA EN EL PREDIO DENOMINADO 1) LA BRETANA UBICADO EN LA VEREDA SALENTO DEL MUNICIPIO DE SALENTO (Q) Y SE ADOPTAN OTRAS DISPOSICIONES"**

encontró que para resolver de fondo dicha solicitud, es necesario complementar la información contenida en el expediente, por tal motivo requerimos allegar el documento que se cita a continuación:

- 1. Fuente de abastecimiento de agua del predio indicando la cuenca hidrográfica o unidad ambiental costera u oceánica a la cual pertenece (la disponibilidad de agua se puede presentar con un recibo del servicio de acueducto, copia de Resolución de concesión de aguas que expide la CRQ, prueba de la solicitud de concesión o manifiesto, determinando el nombre de la fuente abastecedora y la cuenca respectiva. (De acuerdo con la revisión jurídica realizada a la documentación aportada se logró evidenciar que se allega la Resolución No. 000737 del 05 de mayo de 2021 "POR MEDIO DE LA CUAL SE OTORGA CONCESIÓN DE AGUAS SUPERFICIALES PARA USO PECUARIO AL SEÑOR DARIO MARULANDA ANGEL – EXPEDIENTE 2779-20" proferido por la Corporación Autónoma Regional del Quindío por medio de la Subdirección de Regulación y Control Ambiental, concesión de aguas superficiales otorgado únicamente para USO PECUARIO, y NO para USO DOMÉSTICO, que es para lo que se realiza la solicitud de permiso de vertimientos, razón por la cual es necesario que allegue la disponibilidad de la empresa prestadora del servicio de acueducto (uso doméstico) que corresponda para el predio denominado 1) LA BRETANA ubicado en la vereda SALENTO del Municipio de SALENTO (Q), identificado con matrícula inmobiliaria No. 280-11453 y ficha catastral No. 00-00-0004-0001-000 y así poder tomar una decisión de fondo frente a la solicitud del permiso de vertimientos).**

En cuanto al plazo para la entrega de la documentación anterior, es importante aclarar que el numeral 1 del artículo 2.2.3.3.5.5 del Decreto 1076 de 2015 el cual compiló el Decreto 3930 de 2010 (artículo 45), define que en caso de verificarse que la documentación está incompleta, se requerirá al interesado para que la allegue en el término de **diez (10) días hábiles, contados a partir del envío de la respectiva comunicación.**

Teniendo en cuenta lo anterior, si en los plazos antes definidos no se presenta la documentación requerida, se entenderá que Usted ha desistido de su solicitud o de la actuación y esta Corporación podrá adelantar las acciones pertinentes. No obstante, podrá en cualquier momento, volver a iniciar el trámite, de acuerdo a lo establecido por la Norma.

Al momento de allegar la información solicitada a la Corporación Autónoma Regional del Quindío, le solicitamos indicar el número de expediente asignado y definido en el presente oficio, para continuar con el trámite respectivo.

(...)"

Que, a través de lista de chequeo posterior a requerimiento, realizada el día treinta y uno (31) de enero de dos mil veinticuatro (2024), y el análisis jurídico realizado por **VANESA TORRES VALENCIA** (contratista) de la Subdirección de Regulación y Control Ambiental, se pudo evidenciar que **NO SE CUMPLIO** con el requerimiento

**RESOLUCION No.178 DEL 02 DE FEBRERO DE 2024  
ARMENIA QUINDIO,**

**"POR MEDIO DE LA CUAL SE NIEGA UN PERMISO DE VERTIMIENTO DE AGUAS RESIDUALES DOMÉSTICAS PARA UNA (1) VIVIENDA CAMPESINA QUE SE ENCUENTRA CONSTRUIDA EN EL PREDIO DENOMINADO 1) LA BRETAÑA UBICADO EN LA VEREDA SALENTO DEL MUNICIPIO DE SALENTO (Q) Y SE ADOPTAN OTRAS DISPOSICIONES"**

enviado bajo radicado **N. ° 20077** del 29 de diciembre de 2023, pese a que el mismo fue enviado a la dirección de correo electrónico que reposa en el expediente, y recibo este mismo día tal y como consta en la constancia de envío que reposa en el mismo.

Que por tratarse la solicitud de permiso de vertimientos para una (1) Vivienda campesina, resulta necesario contar con la fuente de abastecimiento para uso domestico tal y como se le manifestó en la solicitud de complemento de Documentación; y teniendo en cuenta que esta situación no fue subsanada conlleva a la negación del permiso de vertimientos.

Sin embargo con todo lo anterior resulta necesario advertir que si bien el Ingeniero Civil Juan Sebastián, Contratista de la Subdirección de Regulación y Control Ambiental de la Corporación Autónoma Regional del Quindío, evidenció en la búsqueda realizada en el SIG-QUINDIO y a través de visita técnica, que el predio se encuentra en Reserva Forestal central; esta localización la define la resolución 1922 del 27 de diciembre de 2013 "POR LA CUAL SE ADOPTA LA ZONIFICACIÓN Y EL ORDENAMIENTO DE LA RESERVA FORESTAL CENTRAL, ESTABLECIDA EN LA LEY 2ª DE 1959 Y SE TOMAN OTRAS DETERMINACIONES"; Emanada del Ministerio de Ambiente y Desarrollo Sostenible; y una vez revisado el certificado de tradición del predio **1) LA BRETAÑA** ubicado en la Vereda **SALENTO** del Municipio de **SALENTO (Q)**, se puede evidenciar que el predio cuenta con fecha de apertura del 22 de marzo de 1976 , fecha anterior a la resolución 1922 del 27 de diciembre de 2013.

### **CONSIDERACIONES JURIDICAS**

*Es deber del Estado proteger la diversidad e integridad del ambiente, conservar las áreas de especial importancia ecológica y fomentar la educación para el logro de estos fines."*

Que el artículo 8 de la Constitución Política establece que *'Es obligación del Estado y de las personas proteger las riquezas culturales y naturales de la nación'.*

Que el artículo 79 ibídem, indica que: "Todas las personas tienen derecho a gozar de un ambiente sano. La Ley garantizará la participación de la comunidad en las decisiones que puedan afectarlo".

Es deber del Estado proteger la diversidad e integridad del ambiente, conservar las áreas de especial importancia ecológica y fomentar la educación para el logro de estos fines."

Que el artículo 80 ibídem, establece que: "El Estado planificará el manejo y aprovechamiento de los recursos naturales, para garantizar su desarrollo sostenible, su Conservación, restauración o sustitución..."

Que el artículo 132 ibídem, establece en lo relativo al uso, conservación y preservación de las aguas que: "Sin permiso, no se podrán alterar los cauces, ni el régimen y la calidad de las aguas, ni intervenir su uso legítimo,"



**RESOLUCION No.178 DEL 02 DE FEBRERO DE 2024  
ARMENIA QUINDIO,**

**"POR MEDIO DE LA CUAL SE NIEGA UN PERMISO DE VERTIMIENTO DE AGUAS RESIDUALES DOMÉSTICAS PARA UNA (1) VIVIENDA CAMPESINA QUE SE ENCUENTRA CONSTRUIDA EN EL PREDIO DENOMINADO 1) LA BRETAÑA UBICADO EN LA VEREDA SALENTO DEL MUNICIPIO DE SALENTO (Q) Y SE ADOPTAN OTRAS DISPOSICIONES"**

Que la los numerales 9 y 12 del artículo 31 de la Ley 99 de 1993, establece, entre otras como funciones de las Corporaciones Autónomas Regionales, las siguientes:

Numeral 9. Otorgar concesiones, permisos, autorizaciones y licencias ambientales, requeridas por la Ley para el uso, aprovechamiento o movilización de los recursos naturales renovables o para el desarrollo de actividades que afecten o puedan afectar el medio ambiente.

Numeral 12. Ejercer las funciones de evaluación, control y seguimiento ambiental de los usos del agua, el suelo, el aire y los demás recursos naturales renovables, lo cual comprenderá el vertimiento, emisión e incorporación de sustancias o residuos líquidos, sólidos y gaseosos....

Que la Ley 388 de 1997 reglamenta lo relacionado con los Planes de Ordenamiento Territorial de los municipios.

Que el Artículo 2.2.13.9.14 del Decreto 1076 de 2015, Capítulo 3, el cual compiló el Decreto 1594 de 1984 (artículo 72), establece que todo vertimiento a un cuerpo de agua deberá cumplir con la norma de vertimiento dispuesta en dicha reglamentación.

Que en el Artículo 2.2.13.5.1 del Decreto 1076 de 2015 Capítulo 3, el cual compiló el Decreto 3930 de 2010 (artículo 41), establece: ***"Toda persona natural o jurídica cuya actividad o servicio genere vertimientos a las aguas superficiales, marinas, o al suelo, deberá solicitar y tramitar ante la autoridad ambiental competente, el respectivo permiso de vertimientos"***

En el artículo 2.2.3.3.5.2 del Decreto 1076 de 2015 Capítulo 3, el cual compiló el Decreto 3930 de 2010 (artículos 42 ibídem), señala los requisitos que se necesitan para obtener un permiso de vertimientos ante la autoridad ambiental.

En el artículo 2.2.3.3.5.5 del Decreto 1076 de 2015, Capítulo 3, el cual compiló el Decreto 3930 de 2010 (artículos 45 ibídem), indica cual es el procedimiento que se debe seguir para la obtención del permiso de vertimientos.

Que el artículo 2.2.3.3.5.7, Decreto 1076 de 2015, Capítulo el cual compiló el Decreto 3930 del 25 de octubre de 2010, (artículo 47), dispone: ***"Con fundamento en la clasificación de aguas, en la evaluación de la información aportada por el solicitante, en los hechos y circunstancias deducidos de la visita técnica practicada y en el informe técnico, otorgará o negará el permiso de vertimiento mediante resolución"***

Que la protección al medio ambiente corresponde a uno de los más importantes cometidos estatales, es deber del Estado garantizar a las generaciones futuras la conservación del ambiente y la preservación de los recursos naturales.

Como resultado de la evaluación jurídica y de la documentación contenida en el expediente **8856 de 2023**, para el predio denominado **1) LA BRETAÑA** ubicado en la Vereda **SALENTO** del Municipio de **SALENTO (Q)**, identificado con matrícula inmobiliaria N° **280-11453** y ficha catastral N° **00-00-0004-0001-000**, se concluyó que no es posible otorgar





**RESOLUCION No.178 DEL 02 DE FEBRERO DE 2024  
ARMENIA QUINDIO,**

**"POR MEDIO DE LA CUAL SE NIEGA UN PERMISO DE VERTIMIENTO DE AGUAS RESIDUALES DOMÉSTICAS PARA UNA (1) VIVIENDA CAMPESINA QUE SE ENCUENTRA CONSTRUIDA EN EL PREDIO DENOMINADO 1) LA BRETAÑA UBICADO EN LA VEREDA SALENTO DEL MUNICIPIO DE SALENTO (Q) Y SE ADOPTAN OTRAS DISPOSICIONES"**

permiso de vertimientos de aguas residuales domésticas, teniendo en cuenta que, **no se cumplió** con los requisitos exigidos por la norma vigente (*Artículo 2.2.3.3.5.2 del Decreto 1076 de 2015 (Modificado por el Decreto 050 de 2018) que compiló con el artículo 42 del Decreto 3930 de 2010*), en razón a que la fuente de abastecimiento para uso domestico del predio objeto de tramite no fue allegada, situación que conlleva a la negación del permiso de vertimientos.

"La Resolución 0330 de 2017 expedida por el Ministerio de Vivienda, Ciudad y Territorio "Por la cual se adopta el Reglamento Técnico para el Sector de Agua Potable y Saneamiento Básico – RAS y se derogan las resoluciones 1096 de 2000, 0424 de 2001, 0668 de 2003, 1459 de 2005, 1447 de 2005 y 2320 de 2009".

La Resolución reglamenta los requisitos técnicos que se deben cumplir en las etapas de diseño construcción, puesta en marcha, operación, mantenimiento y rehabilitación de la infraestructura relacionada con los servicios públicos de acueducto, alcantarillado y aseo."

Que de conformidad con el procedimiento para la obtención del permiso de vertimientos determinado en el numeral 5 del artículo 2.2.3.3.5.5 de la sección 5 del Decreto 1076 de 2015 (artículo 45 del decreto 3930 de 2010), modificado por el Decreto 50 de 2018, se profirió Auto de Tramite con radicado No. **SRCA-ATV-013-02-02-2024** que declara reunida toda la información para decidir.

Que la Resolución y la Resolución 2169 del 12 de diciembre de 2016, modificada por la Resolución 066 del 16 de enero de 2017, de fechas dieciséis (16) y dieciocho (18) de enero de dos mil diecisiete (2017), y a su vez modificada por la resolución 1035 del 03 de mayo de 2019 y 1861 del 14 de septiembre de 2020, emanadas de la Dirección General de la C.R.Q, emanadas de la Dirección General de la Corporación Autónoma Regional del Quindío y, asignó a la Subdirección de Regulación y Control Ambiental de la Corporación Autónoma Regional del Quindío, la función de otorgar permisos, concesiones, autorizaciones y licencias ambientales requeridas por la ley para el uso, aprovechamiento o movilización de los recursos naturales o para el desarrollo de actividades que afecten o puedan afectar el medio ambiente; por lo tanto es competente para expedir el presente acto administrativo.

En virtud de lo anterior, se realiza la presente **RESOLUCION DE NEGACION DE PERMISO DE VERTIMIENTOS**, por medio de la cual se toma una decisión de fondo a una solicitud, tal como lo establece el numeral 6 del artículo 2.2.3.3.5.5 de la sección 5 del Decreto 1076 de 2015 (decreto 3930 de 2010). En su tenor literal:

*"la autoridad ambiental competente decidirá mediante resolución si otorga o niega el permiso de vertimiento, en un término no mayor a veinte (20) días hábiles, contados a partir de la expedición del auto de trámite."*

La Corporación Autónoma Regional del Quindío – CRQ, en virtud del artículo 9 de la Ley 1437 de 2011, la cual establece las prohibiciones de las autoridades, indicando en el numeral 4: "Exigir constancias, certificaciones o documentos que reposen en la respectiva Entidad". De igual manera, el artículo noveno del Decreto 019 de 2012 "Ley Antitrámites", trata sobre



**RESOLUCION No.178 DEL 02 DE FEBRERO DE 2024  
ARMENIA QUINDIO,**

**"POR MEDIO DE LA CUAL SE NIEGA UN PERMISO DE VERTIMIENTO DE AGUAS RESIDUALES DOMÉSTICAS PARA UNA (1) VIVIENDA CAMPESINA QUE SE ENCUENTRA CONSTRUIDA EN EL PREDIO DENOMINADO 1) LA BRETaña UBICADO EN LA VEREDA SALENTO DEL MUNICIPIO DE SALENTO (Q) Y SE ADOPTAN OTRAS DISPOSICIONES"**

la prohibición de exigir documentos que reposan en la entidad señalando: "Cuando se esté adelantando un trámite ante la administración, se prohíbe exigir actos administrativos, constancias, certificaciones o documentos que ya reposen en la entidad ante la cual se está tramitando la respectiva actuación (...)" y de los principios de eficacia y economía que rigen las actuaciones administrativas, el primero propende porque las autoridades busquen que los procedimientos logren su finalidad, y para el efecto, deberán remover de oficio los obstáculos puramente formales, entre otros y el segundo tiene por finalidad que las autoridades procedan con austeridad y eficacia, optimizando el uso del tiempo y de los demás recursos, procurando el más alto nivel de calidad en las actuaciones y la protección de los derechos de las personas. Lo anterior en concordancia con el Decreto 2106 de 2019, "Por el cual se dictan normas para simplificar, suprimir y reformar tramites, procesos y procedimientos innecesarios existentes en la administración pública".

El subdirector de Regulación y Control Ambiental de la Corporación Autónoma Regional del Quindío CRQ, en uso de sus atribuciones y en mérito de lo expuesto,

**RESUELVE**

**ARTÍCULO PRIMERO: NEGAR EL PERMISO DE VERTIMIENTO DE AGUAS RESIDUALES DOMESTICAS PARA UNA (1) VIVIENDA CAMPESINA QUE SE ENCUENTRA CONSTRUIDA EN EL PREDIO DENOMINADO 1) LA BRETaña UBICADO EN LA VEREDA SALENTO DEL MUNICIPIO DE SALENTO (Q),** identificado con matrícula inmobiliaria N° **280-11453** y ficha catastral N° **00-00-0004-0001-000**, propiedad de la sociedad **DARIO MARULANDA ANGEL Y SUCESTORES S.A.S** identificada con el Nit N° **901203589-6**.

**PARÁGRAFO:** La negación del permiso de vertimiento para el predio denominado **1) LA BRETaña** ubicado en la Vereda **SALENTO** del Municipio de **SALENTO (Q)**, identificado con matrícula inmobiliaria N° **280-11453** y ficha catastral N° **00-00-0004-0001-000**, se efectúa por los argumentos expuestos en la parte motiva del presente proveído.

**ARTICULO SEGUNDO:** Como consecuencia de lo anterior **Archívase** el trámite administrativo de solicitud de permiso de vertimientos, adelantado bajo el expediente radicado **CRQ 8856-2023** del 01 de agosto de dos mil veintitrés (2023), relacionado con el predio denominado **1) LA BRETaña** ubicado en la Vereda **SALENTO** del Municipio de **SALENTO (Q)**, identificado con matrícula inmobiliaria N° **280-11453** y ficha catastral N° **00-00-0004-0001-000**.

**PARÁGRAFO:** para la presentación de una nueva solicitud de permiso de vertimiento, el usuario deberá seguir el procedimiento y cumplir con los requisitos establecidos en el libro 2 parte 2 titulo 3 capítulo 3 del Decreto 1076 de 2015, además de considerar los demás requisitos y/o consideraciones que tenga la Autoridad Ambiental competente; en todo caso la solicitud que presente deberá permitir a la CRQ evaluar integralmente lo planteado, incluidos los posibles impactos y su mitigación.

**ARTÍCULO TERCERO: NOTIFIQUESE** – la presente decisión a la señora **MARTHA LEONOR MARULANDA ANGEL** identificada con cédula de ciudadanía N° **42.060.623**, quien ostenta la calidad de **REPRESENTANTE LEGAL** de la sociedad **DARIO**

**RESOLUCION No.178 DEL 02 DE FEBRERO DE 2024  
ARMENIA QUINDIO,**

**"POR MEDIO DE LA CUAL SE NIEGA UN PERMISO DE VERTIMIENTO DE AGUAS RESIDUALES DOMÉSTICAS PARA UNA (1) VIVIENDA CAMPESINA QUE SE ENCUENTRA CONSTRUIDA EN EL PREDIO DENOMINADO 1) LA BRETaña UBICADO EN LA VEREDA SALENTO DEL MUNICIPIO DE SALENTO (Q) Y SE ADOPTAN OTRAS DISPOSICIONES"**

**MARULANDA ANGEL Y SUCESORES S.A.S** identificada con el Nit N° **901203589-6**, sociedad **PROPIETARIA** del predio denominado **1) LA BRETaña** ubicado en la Vereda **SALENTO** del Municipio de **SALENTO (Q)**, identificado con matrícula inmobiliaria N° **280-11453** y ficha catastral N° **00-00-0004-0001-000**, el cual según el formato único nacional de permiso de vertimientos se podrá enviar notificación al correo electrónico [camiloestradamaru@outlook.com](mailto:camiloestradamaru@outlook.com) , en los términos del artículo 56 de la Ley 1437 de 2011.

**ARTÍCULO CUARTO:** El encabezado y la parte Resolutiva de la presente Resolución, deberá ser publicada en el boletín ambiental de la C.R.Q., a costa del interesado, de conformidad con los Artículos 70 y 71 de la Ley 99 de 1993, y lo pagado previamente por el solicitante.

**ARTÍCULO QUINTO:** La presente Resolución rige a partir de la fecha de ejecutoría, de conformidad con el artículo 87 del Código de Procedimiento Administrativo y de lo Contencioso Administrativo, (ley 1437 de 2011).

**ARTICULO SEXTO:** Contra el presente acto administrativo procede únicamente el recurso de reposición, el cual debe interponerse ante el funcionario que profirió el acto y deberá ser interpuesto por el solicitante dentro de los diez (10) días siguientes a la notificación, según lo dispuesto por la ley 1437 de 2011.


**NOTIFÍQUESE, PUBLÍQUESE Y CÚMPLASE**

  
**CARLOS ARIEL TRUKE OSPINA**  
Subdirector de Regulación y Control Ambiental

Proyección jurídica:  
Vanesa Torres Valencia  
Abogada BRCA-CRQ

Revisión técnica  
Jeissy Rentería  
Profesional Universitario Grado 10

Revisión jurídica  
María Elena Ramírez Salazar  
Profesional Especializado grado 16.

  
Juan Sebastián  
Proyección técnica  
Juan Sebastián Martínez  
Ingeniero Civil