

RESOLUCIÓN No. 215 DEL 12 DE FEBRERO DE 2024, ARMENIA QUINDÍO,

"POR MEDIO DE LA CUAL SE ORDENA EL ARCHIVO DE LA SOLICITUD DE PERMISO DE VERTIMIENTOS CON RADICADO 11248 DE 2023 Y SE ADOPTAN OTRAS DISPOSICIONES"

LA SUBDIRECCIÓN DE REGULACIÓN Y CONTROL AMBIENTAL DE LA CORPORACIÓN AUTÓNOMA REGIONAL DEL QUINDÍO, en uso de sus atribuciones legales contenidas en la Ley General Ambiental de Colombia, el Código de Procedimiento Administrativo y de lo Contencioso Administrativo y la Resolución 2169 del 12 de diciembre de 2016, modificada por la Resolución 066 del 16 de enero de 2017, modificada por la Resolución 081 del 18 de enero de 2017, Resolución 1035 del 03 de mayo de 2019, y está última fue modificada por la Resolución 1861 del 14 de septiembre de 2020, emanadas de la Dirección General de la Corporación Autónoma Regional del Quindío y

CONSIDERANDO:

Que el día 26 de mayo del año 2015, el Gobierno Nacional expidió el Decreto 1076 de 2015 **"Por medio del cual se expide el Decreto Único Reglamentario del Sector Ambiente y Desarrollo Sostenible"**, en el cual incorporó gran parte de la normatividad Ambiental que rige en el territorio Colombiano, entre las normas concentradas está el Decreto 1541 de mil novecientos setenta y ocho (1978) el cual en su momento reguló aspectos relacionados con la disposición de vertimientos, así como también el Decreto 3930 de 2010, el cual derogó el Decreto 1594 de 1984, salvo los artículos 20 y 21, además de los artículos 193, 213 a 217 y 231 del Decreto 1541 de 1978. Teniendo con esto que el Decreto 1076 de 2015 reglamenta, entre otros aspectos, lo concerniente al ordenamiento del recurso hídrico y los vertimientos.

Que, con posterioridad, el Ministerio de Ambiente y Desarrollo Sostenible expidió el Decreto 50 del 16 de enero de 2018: **"Por el cual se modifica el Decreto 1076 de 2015, Decreto Único Reglamentario del Sector Ambiente y Desarrollo Sostenible en relación con los Consejos Ambientales Regionales de la Macrocuenca (CARMAG), el Ordenamiento del Recurso Hídrico y Vertimientos y se dictan otras disposiciones"**.

Que el día veintisiete (27) de septiembre de dos mil veintitrés (2023), la señora **BLANCA STELLA LOPEZ FRANCO** identificada con cédula de ciudadanía N° **31.404.996**, quien ostenta la calidad de **COPROPIETARIA** del predio denominado **1) FINCA – FINCA PALMACUESCO 2) FI SAN JOSE** ubicado en la vereda **NAPOLIS** del Municipio de **MONTENEGRO (Q)**, identificado con matrícula inmobiliaria N° **280-189693** y ficha catastral **000100000040052000000000**, presentó ante la **CORPORACIÓN AUTÓNOMA REGIONAL DEL QUINDÍO (C.R.Q)**, mediante correo electrónico Formulario Único Nacional de Solicitud de Permiso de Vertimientos bajo el radicado **No. 11248-23**, y con el cual se anexaron los siguientes documentos:

- Formato único nacional de permiso de vertimientos diligenciado y firmado por la señora **BLANCA STELLA LOPEZ FRANCO** identificada con cédula de ciudadanía N° **31.404.996**, quien ostenta la calidad de **COPROPIETARIA** del predio denominado **1) FINCA- FINCA PALMACUESCO 2) FI SAN JOSE** ubicada en la vereda **NAPOLIS** del Municipio de **MONTENEGRO (Q)**.
- Copia de la cédula de ciudadanía de la señora **BLANCA STELLA LOPEZ FRANCO** identificada con cédula de ciudadanía N° **31.404.996**.
- Copia de la cédula de ciudadanía del señor **JOSE WALTHER GOMEZ SALAZAR** identificado con cédula de ciudadanía N° **19.249.628**.
- Copia de la cédula de ciudadanía del señor **YECID ALEXANDER FLOREZ ACEVEDO**



RESOLUCIÓN No. 215 DEL 12 DE FEBRERO DE 2024, ARMENIA QUINDÍO,

“POR MEDIO DE LA CUAL SE ORDENA EL ARCHIVO DE LA SOLICITUD DE PERMISO DE VERTIMIENTOS CON RADICADO 11248 DE 2023 Y SE ADOPTAN OTRAS DISPOSICIONES”

identificado con cédula de ciudadanía N° **10.033.601.**

- Copia de la cédula de ciudadanía del señor **WALTER GOMEZ LOPEZ** identificado con cédula de ciudadanía N° **1.125.793.163.**
- Certificado de tradición del predio denominado **1) FINCA- FINCA PALMACUESCO 2) FI SAN JOSE** ubicada en la vereda **NAPOLÉS** del Municipio de **MONTENEGRO (Q)**, identificada con Matricula Inmobiliaria N° **280-189693**, expedido por la oficina de registro de instrumentos públicos de Armenia (Q), el 25 de septiembre de 2023.
- Certificado 075 -Concepto uso de suelo del predio denominado **1) FINCA- FINCA PALMACUESCO 2) FI SAN JOSE** ubicada en la vereda **NAPOLÉS** del Municipio de **MONTENEGRO (Q)**, identificada con Matricula Inmobiliaria N° **280-189693**, expedido por la Secretaria de Planeación del Municipio de Montenegro (Q).
- Información técnica para solicitud de trámite de permiso de vertimientos del predio denominado **1) FINCA- FINCA PALMACUESCO 2) FI SAN JOSE** ubicada en la vereda **NAPOLÉS** del Municipio de **MONTENEGRO (Q).**
- Oficio en el que se relaciona la documentación aportada para el trámite de permiso de vertimientos del predio denominado **1) FINCA- FINCA PALMACUESCO 2) FI SAN JOSE** ubicada en la vereda **NAPOLÉS** del Municipio de **MONTENEGRO (Q).**
- Copia de la matricula profesional del ingeniero ambiental **YECID ALEXANDER FLOREZ**, expedida por el Consejo Profesional Nacional de Ingeniería- Copnia.
- Certificado de vigencia y antecedentes disciplinarios del ingeniero ambiental **YECID ALEXANDER FLOREZ**, expedido por el Consejo Profesional Nacional de Ingeniería- Copnia.
- Detalles constructivo casa 1: Tanques sépticos FAFA- Cajas -Zona de infiltración del predio denominado **1) FINCA- FINCA PALMACUESCO 2) FI SAN JOSE** ubicada en la vereda **NAPOLÉS** del Municipio de **MONTENEGRO (Q)**, realizado por el ingeniero ambiental **YECID ALEXANDER FLOREZ.**
- Detalles constructivos STARD prefabricado casa 2 cámaras de infiltración del predio denominado **1) FINCA- FINCA PALMACUESCO 2) FI SAN JOSE** ubicada en la vereda **NAPOLÉS** del Municipio de **MONTENEGRO (Q)**, realizado por el ingeniero ambiental **YECID ALEXANDER FLOREZ.**
- Localización general STARD de viviendas del predio denominado **1) FINCA- FINCA PALMACUESCO 2) FI SAN JOSE** ubicada en la vereda **NAPOLÉS** del Municipio de **MONTENEGRO (Q)**, realizado por el ingeniero ambiental **YECID ALEXANDER FLOREZ.**
- Esquema de llegada al predio denominado **1) FINCA- FINCA PALMACUESCO 2) FI SAN JOSE** ubicada en la vereda **NAPOLÉS** del Municipio de **MONTENEGRO (Q).**
- Formato de información de costos de proyecto, obra o actividad, para la liquidación de tarifa por servicio de evaluación y seguimiento ambiental, diligenciado y firmado por la señora **BLANCA STELLA LOPEZ FRANCO** identificada con cédula de ciudadanía N°

RESOLUCIÓN No. 215 DEL 12 DE FEBRERO DE 2024, ARMENIA QUINDÍO,

“POR MEDIO DE LA CUAL SE ORDENA EL ARCHIVO DE LA SOLICITUD DE PERMISO DE VERTIMIENTOS CON RADICADO 11248 DE 2023 Y SE ADOPTAN OTRAS DISPOSICIONES”

31.404.996, quien ostenta la calidad de **COPROPIETARIA** del predio denominado **1) FINCA- FINCA PALMACUESCO 2) FI SAN JOSE** ubicada en la vereda **NAPOLÉS** del Municipio de **MONTENEGRO (Q)**.

Que el día once (11) de octubre de dos mil veintitrés (2023), a través de oficio radicado N° **15188** la Subdirección de Regulación y Control Ambiental de la CORPORACIÓN AUTÓNOMA REGIONAL DEL QUINDÍO C.R.Q, efectuó a la señora **BLANCA STELLA LOPEZ FRANCO** identificada con cédula de ciudadanía N° **31.404.996**, quien ostenta la calidad de **COPROPIETARIA** del predio denominado **1) FINCA- FINCA PALMACUESCO 2) FI SAN JOSE** ubicada en la vereda **NAPOLÉS** del Municipio de **MONTENEGRO (Q)**, el siguiente requerimiento de complemento de documentación dentro del trámite de permiso de vertimiento No. **11248-2023**:

"(...)

Para el caso particular que nos ocupa, el grupo técnico y jurídico del área de vertimientos de la Subdirección de Regulación y Control Ambiental de la CRQ, realizó la revisión del expediente contentivo de la solicitud de permiso de vertimiento con radicado No. 11248 de 2023, para el predio 1) FINCA – FINCA PALMACUESCO 2) FI SAN JOSE ubicado en la Vereda NAPOLÉS del Municipio de Montenegro (Q), identificado con matrícula inmobiliaria N° 280-189693, encontrando que los requisitos exigidos en los artículos 2.2.3.3.5.2 del Decreto 1076 de 2015 el cual compiló el Decreto 3930 de 2010 (artículos 42), no se han cumplido en su totalidad y con el fin de continuar con el trámite es necesario que allegue los siguientes documentos:

- 1. Formato de información de costos de proyecto, obra o actividad para la liquidación de tarifa por servicios de evaluación y seguimiento ambiental. (Que una vez revisada el documento en mención se logró evidenciar que es necesario ajustar el valor del ítem de Obras civiles principales y accesorias (incluye diseño y construcción) del proyecto, obra o actividad, así mismo faltó por diligenciar los siguientes ítems: Valor del predio o terrenos objeto del proyecto, obra o actividad o que se beneficiarán con el permiso de acuerdo con el avalúo catastral, materias primas e insumos requeridos para el desarrollo del proyecto (que hacen referencia al valor del sistema de tratamiento), mano de obra calificada y no calificada para la operación, administración y mantenimiento del proyecto, obra o actividad para la construcción o instalación del mismo, pago de servicios público (mensual) y mantenimiento, reparación y/o reposición de equipos, requeridos en la operación del proyecto, obra o actividad. Esto debido a que el allegado no refleja la realidad del proyecto y son necesarios para proceder a la liquidación y posterior pago del trámite del permiso de vertimientos).*
- 2. Memorias técnicas que definan la ubicación, descripción de operación del sistema, y diseños de ingeniería conceptual y básica. Debe incluir diseño y manual de operación del sistema de disposición de aguas residuales tratadas al suelo, incluyendo mecanismo de descarga y sus elementos estructurantes que permiten el vertimiento al suelo. Se debe informar si el sistema está construido o no. Esto debido a que a que el documento allegado no presenta la firma del profesional que lo elaboró.*
- 3. Original o copia de la cartilla con la información tenca el sistema en prefabricado propuesto como solución saneamiento para el predio, la cual entrega el fabricante. Esto debido a que no se allegó con la documentación radicada.*
- 4. Identificación del área donde se realizará la disposición en plano topográfico con coordenadas MAGNA SIRGAS Colombia Origen Oeste, indicando como mínimo: dimensión requerida, los usos de los suelos en las áreas colindantes y el uso actual y potencial del suelo donde se realizará el vertimiento del agua residual doméstica tratada, conforme al Plan de Ordenación y Manejo de Cuenca Hidrográfica y los instrumentos de ordenamiento territorial vigentes. (Incluir perímetro completo del predio, áreas de protección ambiental y áreas de cesión públicas y privadas e implantación de la estructura generadora del vertimiento).*



RESOLUCIÓN No. 215 DEL 12 DE FEBRERO DE 2024, ARMENIA QUINDÍO,

"POR MEDIO DE LA CUAL SE ORDENA EL ARCHIVO DE LA SOLICITUD DE PERMISO DE VERTIMIENTOS CON RADICADO 11248 DE 2023 Y SE ADOPTAN OTRAS DISPOSICIONES"

Esto debido a que el plano allegado no presenta las coordenadas magnas sirgas, no indica el uso de los suelos en las áreas colindantes, así como los m² Requeridos para la disposición final.

- 5. Plano de localización del sistema con respecto al sitio donde se generan los vertimientos con coordenadas geográficas o planas (MAGNA SIRGAS Colombia Origen Oeste) de localización de la infraestructura generadora del vertimiento, punto de descarga al cuerpo de agua o al suelo (plano de implantación del proyecto).**

Esto debido a que en el plano allegado no se observan las coordenadas de las infraestructuras generadores del vertimiento, así como de los sistemas sépticos.

- 6. Fuente de abastecimiento de agua del predio indicando la cuenca hidrográfica o unidad ambiental costera u oceánica a la cual pertenece (la disponibilidad de agua se puede presentar con un recibo del servicio de acueducto, copia de Resolución de concesión de aguas que expide la CRQ, prueba de la solicitud de concesión o manifiesto, determinando el nombre de la fuente abastecedora y la cuenca respectiva. (Una vez realizado la revisión a la documentación aportada por correo electrónico, se logró evidenciar que este documento no fue allegado y el cual es necesario para darle continuidad a la solicitud de permiso de vertimiento del predio 1) FINCA – FINCA PALMACUESCO 2) FI SAN JOSE ubicado en la Vereda NAPOLES del Municipio de Montenegro (Q), identificado con matrícula inmobiliaria N° 280-189693.)**

- 7. Plan de cierre y abandono del área de disposición del vertimiento el cual debe definir el uso que se dará al área que se utilizó como disposición del vertimiento.**

Esto debido a que el requisito no se allegó con la documentación radicada.

En cuanto al plazo para la entrega de la documentación anterior, es importante aclarar que el numeral 1 del artículo 2.2.3.3.5.5 del Decreto 1076 de 2015 el cual compiló el Decreto 3930 de 2010 (artículo 45), define que en caso de verificarse que la documentación está incompleta, se requerirá al interesado para que la allegue en el término de diez (10) días hábiles, contados a partir del envío de la respectiva comunicación.

A partir del día siguiente en que el interesado aporte los documentos o informes requeridos, se reactivará el término para resolver la petición.

Se entenderá que el peticionario ha desistido de su solicitud o de la actuación, cuando no satisfaga el requerimiento.

Teniendo en cuenta lo anterior, si en los plazos antes definidos no se presenta la documentación requerida, se entenderá que Usted ha desistido de su solicitud o de la actuación y esta Corporación podrá adelantar las acciones pertinentes. No obstante, podrá en cualquier momento, volver a iniciar el trámite, de acuerdo a lo establecido por la Norma.

Al momento de allegar la información solicitada a la Corporación Autónoma Regional del Quindío, le solicitamos indicar el número de expediente asignado y definido en el presente oficio, para continuar con el trámite respectivo. (...)"

Que el día veinticinco (25) de octubre de dos mil veintitrés (2023), la señora **BLANCA STELLA LOPEZ FRANCO** identificada con cédula de ciudadanía N° **31.404.996**, quien ostenta la calidad de **COPROPIETARIA** del predio denominado **1) FINCA- FINCA PALMACUESCO 2) FI SAN JOSE** ubicada en la vereda **NAPOLES** del Municipio de **MONTENEGRO (Q)**, allego documentación a través del radicado 12424-23, con el cual adjunto:

- Plan de cierre y abandono del área de disposición del vertimiento del predio denominado **1) FINCA- FINCA PALMACUESCO 2) FI SAN JOSE** ubicada en la vereda **NAPOLES** del Municipio de **MONTENEGRO (Q)**, realizado por el ingeniero ambiental **YECID ALEXANDER FLOREZ**.
- Rotoplast del predio denominado **1) FINCA- FINCA PALMACUESCO 2) FI SAN JOSE** ubicada en la vereda **NAPOLES** del Municipio de **MONTENEGRO (Q)**.

RESOLUCIÓN No. 215 DEL 12 DE FEBRERO DE 2024, ARMENIA QUINDÍO,

"POR MEDIO DE LA CUAL SE ORDENA EL ARCHIVO DE LA SOLICITUD DE PERMISO DE VERTIMIENTOS CON RADICADO 11248 DE 2023 Y SE ADOPTAN OTRAS DISPOSICIONES"

- Formato de información de costos de proyecto obra o actividad para la liquidación de tarifa por servicios de evaluación y seguimiento ambiental diligenciado y firmado por la señora **BLANCA STELLA LOPEZ FRANCO** identificada con cédula de ciudadanía N° **31.404.996**, quien ostenta la calidad de **COPROPIETARIA** del predio denominado **1) FINCA- FINCA PALMACUESCO 2) FI SAN JOSE** ubicada en la vereda **NAPOLÉS** del Municipio de **MONTENEGRO (Q)**.
- Información técnica para solicitud del trámite de permiso de vertimiento domésticos del predio denominado **1) FINCA- FINCA PALMACUESCO 2) FI SAN JOSE** ubicada en la vereda **NAPOLÉS** del Municipio de **MONTENEGRO (Q)**, realizado por el ingeniero ambiental **YECID ALEXANDER FLOREZ**.
- Localización general STARD de viviendas del predio denominado **1) FINCA- FINCA PALMACUESCO 2) FI SAN JOSE** ubicada en la vereda **NAPOLÉS** del Municipio de **MONTENEGRO (Q)**, realizado por el ingeniero ambiental **YECID ALEXANDER FLOREZ**.

Que, a través de lista de chequeo posterior a requerimiento, realizada el día veintisiete (27) de noviembre de dos mil veintitrés (2023), y en el análisis técnico realizado por **JUAN CARLOS AGUDELO** (contratista) de la Subdirección de Regulación y Control Ambiental, y el análisis jurídico realizado por **VANESA TORRES VALENCIA** (contratista) de la Subdirección de Regulación y Control Ambiental se pudo evidenciar que **NO SE CUMPLIO** de manera completa con el requerimiento enviado bajo radicado **N. ° 15188-23** del 11 de octubre de 2023.

Que el día veintisiete (27) de noviembre de dos mil veintitrés (2023), la Subdirección de Regulación y Control Ambiental de la Corporación Autónoma Regional del Quindío profirió la Resolución N° 3050 "POR MEDIO DEL CUAL SE DECLARA EL DESISTIMIENTO Y SE ORDENA EL ARCHIVO DE LA SOLICITUD DE UN PERMISO DE VERTIMIENTOS", Resolución notificada mediante correo electrónico el día 29 de noviembre de 2023, de acuerdo al siguiente argumento:

"(...)

Que, hasta la fecha, advierte la Subdirección de Regulación y Control Ambiental de la **CORPORACIÓN AUTÓNOMA REGIONAL DEL QUINDÍO**, que la señora **BLANCA STELLA LOPEZ FRANCO** identificada con cédula de ciudadanía N° **31.404.996**, quien ostenta la calidad de **COPROPIETARIA** del predio denominado **1) FINCA- FINCA PALMACUESCO 2) FI SAN JOSE** ubicada en la vereda **NAPOLÉS** del Municipio de **MONTENEGRO (Q)**, identificada con Matricula Inmobiliaria N° **280-189693** y ficha catastral N° **000100000004005200000000**, no ha cumplido de manera completa con la solicitud de complemento de documentación del trámite de permiso de vertimiento efectuado por medio de oficio **No. 15188**, teniendo en cuenta que la fuente de abastecimiento no fue aportada, incumpliendo esto con los requisitos establecidos en el Decreto 1076 de 2015, siendo esto requisito indispensable a la luz de lo previsto 2.2.3.3.5.2, del Decreto 1076 de 2015 que compiló el artículo 42 del Decreto 3930 de 2010, y a su vez modificado por el Decreto 050 de 2018, para proseguir con la actuación administrativa, que disponen.....

(...)"

"(...)

RESUELVE:

ARTICULO PRIMERO. Declarar el desistimiento tácito de la solicitud de permiso de vertimiento de aguas residuales domésticas radicada bajo el No. **11248-2023**, presentado por la señora **BLANCA STELLA LOPEZ FRANCO** identificada con cédula de ciudadanía N° **31.404.996**, quien ostenta la calidad de **COPROPIETARIA** del predio denominado **1) FINCA- FINCA PALMACUESCO 2) FI SAN JOSE** ubicada en la vereda **NAPOLÉS** del



RESOLUCIÓN No. 215 DEL 12 DE FEBRERO DE 2024, ARMENIA QUINDÍO,

“POR MEDIO DE LA CUAL SE ORDENA EL ARCHIVO DE LA SOLICITUD DE PERMISO DE VERTIMIENTOS CON RADICADO 11248 DE 2023 Y SE ADOPTAN OTRAS DISPOSICIONES”

Municipio de **MONTENEGRO (Q)**, identificada con Matricula Inmobiliaria N° **280-189693** y ficha catastral N° **000100000004005200000000**.

PARAGRAFO: La declaratoria de desistimiento tácito de la solicitud del trámite del permiso de vertimiento presentado para el predio denominado **1) FINCA- FINCA PALMACUESCO 2) FI SAN JOSE** ubicada en la vereda **NAPOLÉS** del Municipio de **MONTENEGRO (Q)**, identificada con Matricula Inmobiliaria N° **280-189693** y ficha catastral N° **000100000004005200000000**, se efectúa por los argumentos expuestos en la parte motiva del presente proveído, en todo caso se deja claro que la petición fue allegada de manera incompleta y no fueron allegados por el solicitante los requisitos e información necesaria para poder continuar con la solicitud del permiso de vertimiento, pese a ser requerida por la Autoridad Ambiental.

ARTICULO SEGUNDO: Como consecuencia de lo anterior **ARCHÍVESE** el trámite administrativo de permiso de vertimiento, adelantado bajo el expediente radicado No. **11248-2023** del 27 de septiembre de 2023 relacionado con predio denominado **1) FINCA- FINCA PALMACUESCO 2) FI SAN JOSE** ubicada en la vereda **NAPOLÉS** del Municipio de **MONTENEGRO (Q)**, identificada con Matricula Inmobiliaria N° **280-189693** y ficha catastral N° **000100000004005200000000**

PARAGRAFO 1: Lo anterior, sin perjuicio de que el interesado pueda presentar nuevamente la solicitud de permiso de vertimiento ante la autoridad ambiental C.R.Q.

PARAGRAFO 2: Para la presentación de una nueva solicitud de permiso de vertimiento, el usuario deberá seguir el procedimiento y cumplir con los requisitos establecidos en el Libro 2 Parte 2 título 3, capítulo 3 del Decreto 1076 de 2016, que compiló el Decreto 3930 de 2010 hoy modificado por el Decreto 050 de 2018. Además de considerar los demás requisitos y/o consideraciones que tenga la Autoridad Ambiental competente; en todo caso la solicitud que presente deberá permitir a la C.R.Q. evaluar integralmente lo planteado, incluido los posibles impactos y su mitigación.

ARTÍCULO TERCERO: NOTIFICAR la presente decisión a la señora **BLANCA STELLA LOPEZ FRANCO** identificada con cédula de ciudadanía N° **31.404.996**, quien ostenta la calidad de **COPROPIETARIA** del predio denominado **1) FINCA- FINCA PALMACUESCO 2) FI SAN JOSE** ubicada en la vereda **NAPOLÉS** del Municipio de **MONTENEGRO (Q)**, identificada con Matricula Inmobiliaria N° **280-189693** y ficha catastral N° **000100000004005200000000**, el cual según el formato único nacional de permiso de vertimientos se podrá enviar notificación al correo electrónico **terralegalasesores@gmail.com**, en los términos del artículo 56 de la Ley 1437 de 2011.

PARAGRAFO 1: COMUNICAR COMO TERCERO DETERMINADO la presente decisión a los señores **WALTER GOMEZ LOPEZ** identificado con cédula de ciudadanía N° **1.125.793.163**, **JOSE WALTHER GOMEZ SALAZAR** identificado con cédula de ciudadanía N° **19.249.628**, quienes ostentan la calidad de **COPROPIETARIOS** del predio denominado **1) FINCA- FINCA PALMACUESCO 2) FI SAN JOSE** ubicada en la vereda **NAPOLÉS** del Municipio de **MONTENEGRO (Q)**, identificada con Matricula Inmobiliaria N° **280-189693** y ficha catastral N° **000100000004005200000000**, de conformidad con el artículo 37 de la Ley 1437 de 2011.

ARTÍCULO CUARTO: El encabezado y la parte resolutive del presente acto administrativo, deberá ser publicada en el boletín ambiental de la C.R.Q., en los términos del artículo 71 de la Ley 99 de 1993.

ARTÍCULO QUINTO: Contra el presente acto administrativo procede únicamente el recurso de reposición, el cual debe interponerse ante el funcionario que profirió el acto y deberá ser interpuesto por el solicitante dentro de los diez días siguientes a la notificación personal, notificación por aviso o al vencimiento del término de la publicación, según sea el caso. (Art. 76 de la ley 1437 de 2011).

ARTÍCULO SEXTO: La presente Resolución rige a partir de la fecha de ejecutoria, de conformidad con el artículo 87 del Código de Procedimiento Administrativo y de lo Contencioso Administrativo, (Ley 1437 de 2011)... **(...)**”

RESOLUCIÓN No. 215 DEL 12 DE FEBRERO DE 2024, ARMENIA QUINDÍO,

"POR MEDIO DE LA CUAL SE ORDENA EL ARCHIVO DE LA SOLICITUD DE PERMISO DE VERTIMIENTOS CON RADICADO 11248 DE 2023 Y SE ADOPTAN OTRAS DISPOSICIONES"

Que el día catorce (14) de diciembre de dos mil veintitrés (2023), a través de radicado N° 14537, la señora BLANCA STELLA LOPEZ FRANCO en calidad de copropietaria presentó recurso de reposición en contra de la Resolución 3050 del 27 de noviembre de 2023.

Que el día treinta (30) de enero de dos mil veinticuatro (2024), la Subdirección de Regulación y Control Ambiental de la Corporación Autónoma Regional del Quindío profirió la Resolución N° 154 "POR MEDIO DEL CUAL SE RESUELVE UN RECURSO DE REPOSICIÓN INTERPUESTO CONTRA LA RESOLUCION 3050 DEL 27 DE NOVIEMBRE DE 2023 POR MEDIO DE LA CUAL SE DECLARA EL DESISTIMIENTO Y SE ORDENA EL ARCHIVO DE LA SOLICITUD DE UN PERMISO DE VERTIMIENTO", la cual resolvió:

"(...)

RESUELVE:

ARTÍCULO PRIMERO: REPONER la decisión contenida en la Resolución No. 3050 del 27 de noviembre de noviembre de 2023, por medio del cual la Subdirección de Regulación y Control Ambiental de la Corporación Autónoma Regional del Quindío, C.R.Q., "**declara el desistimiento y archivo de la solicitud de un permiso de vertimiento**, radicado bajo el número de expediente 11248-2023 por lo expuesto en la parte motiva del presente acto administrativo.

PARAGRAFO: Como consecuencia de lo anterior, devolver el expediente con radicado 11248-23, correspondiente al predio **1) FINCA PALMACUESCO 2) FI SAN JOSE**, ubicado en la vereda **NAPOLÉS**, del Municipio Montenegro (Q), identificado con matrícula inmobiliaria No. **280-189693** y ficha catastral No. **00100000004005200000000**, de copropiedad de la señora **BLANCA STELLA LOPEZ FRANCO**, identificada con cédula de ciudadanía No. 31.404.996, a la etapa procesal de revisión técnica y jurídica de la respuesta dada al requerimiento realizado por la C.R.Q., a través de oficio 15188 del 11 de octubre de 2023

ARTICULO SEGUNDO: NOTIFICAR la presente decisión a la señora **BLANCA STELLA LOPEZ FRANCO**, identificada con cédula de ciudadanía No. 31.404.996, **COPROPIETARIA** del predio) **FINCA PALMACUESCO 2) FI SAN JOSE**, ubicado en la vereda **NAPOLÉS**, del Municipio Montenegro (Q), identificado con matrícula inmobiliaria No. **280-189693** y ficha catastral No. No. **00100000004005200000000**, al correo electrónico **terralegalasesores@gmail.com**, en los términos del artículo 56 de la Ley 1437 de 2011.

"(...)"

Que la Resolución N° 154 "POR MEDIO DEL CUAL SE RESUELVE UN RECURSO DE REPOSICIÓN INTERPUESTO CONTRA LA RESOLUCION 3050 DEL 27 DE NOVIEMBRE DE 2023 POR MEDIO DE LA CUAL SE DECLARA EL DESISTIMIENTO Y SE ORDENA EL ARCHIVO DE LA SOLICITUD DE UN PERMISO DE VERTIMIENTO", fue notificada por aviso el día 18 de diciembre de 2019.

Que, una vez realizado el análisis jurídico, se pudo evidenciar que en la documentación que se encuentra en la Subdirección de Regulación y Control Ambiental se evidencia solicitud de concesiones radicada bajo el número **11247-23**, el día veintisiete (27) de septiembre del año dos mil veintitrés (2023), la señora **BLANCA STELLA LÓPEZ FRANCO**, identificada con cédula de ciudadanía número 31.404.996, quien actúa en calidad de apoderada y copropietaria; presentó ante la **CORPORACIÓN AUTÓNOMA REGIONAL DEL QUINDÍO – CRQ**, solicitud de **CONCESIÓN DE AGUAS SUBTERRÁNEAS** para uso doméstico, en beneficio del predio denominado: **1) LOTE FINCA - FINCA PALMACUESCO** ubicado en la vereda **NAPOLÉS** jurisdicción del **MUNICIPIO** de **MONTENEGRO**, identificada con el folio de matrícula



RESOLUCIÓN No. 215 DEL 12 DE FEBRERO DE 2024, ARMENIA QUINDÍO,

"POR MEDIO DE LA CUAL SE ORDENA EL ARCHIVO DE LA SOLICITUD DE PERMISO DE VERTIMIENTOS CON RADICADO 11248 DE 2023 Y SE ADOPTAN OTRAS DISPOSICIONES"

inmobiliaria número **280-189693** y ficha catastral **0001000000004005200000000000**.

Que el día 15 de diciembre de 2023 la Subdirección de Regulación y Control Ambiental de la Corporación Autónoma Regional del Quindío profirió la Resolución N° 3295 **"POR MEDIO DE LA CUAL SE ORDENA UN DESISTIMIENTO Y ARCHIVO DE LA SOLICITUD DE CONCESIÓN DE AGUAS SUBTERRÁNEAS PRESENTADA POR LA SEÑORA BLANCA STELLA LÓPEZ FRANCO - EXPEDIENTE ADMINISTRATIVO No. 11247-23"**, con fundamento en:

"(...)

se desprende que la señora **BLANCA STELLA LÓPEZ FRANCO**, identificada con cédula de ciudadanía número 31.404.996, quien actúa en calidad de apoderada y copropietaria, no cumplió con el requerimiento realizado por esta Corporación a través del oficio con número de salida 14838 del día 06 de octubre 2023, motivo por el cual una vez evaluada la norma aplicable al desistimiento tácito, este Despacho encuentra que el mismo se ajusta al asunto sub examine, razón por la cual podrá decretarse, sin perjuicio que la respectiva solicitud pueda ser nuevamente presentada con el lleno de los requisitos legales. Así las cosas, se procederá al desistimiento de la presente solicitud de concesión de aguas Subterráneas presentada por la señora **BLANCA STELLA LÓPEZ FRANCO**, y como consecuencia de éste, al archivo de este trámite, de conformidad a lo dispuesto en el artículo 17 de la Ley 1755 de 2015 "Por medio de la cual se regula el Derecho Fundamental de Petición y se sustituye un título del Código de Procedimiento Administrativo y de lo Contencioso Administrativo".

Que, en virtud de lo precedente, el **SUBDIRECTOR DE REGULACIÓN Y CONTROL AMBIENTAL DE LA CORPORACIÓN AUTÓNOMA REGIONAL DEL QUINDÍO – C.R.Q.**,

RESUELVE

ARTÍCULO PRIMERO: - **DESISTIR** por parte de la **CORPORACIÓN AUTÓNOMA REGIONAL DEL QUINDÍO – CRQ**, la solicitud de **CONCESIÓN DE AGUAS SUBTERRÁNEA** para uso doméstico, presentada la señora **BLANCA STELLA LÓPEZ FRANCO**, identificada con cédula de ciudadanía número 31.404.996, quien actúa en calidad de apoderada y copropietaria, en beneficio del predio denominado: **1) LOTE FINCA - FINCA PALMACUESCO** ubicado en la vereda **NAPOLÉS** jurisdicción del **MUNICIPIO** de **MONTENEGRO**, identificada con el folio de matrícula inmobiliaria número **280-189693** y ficha catastral **0001000000004005200000000000**, sin perjuicio que la respectiva solicitud pueda ser nuevamente presentada con el lleno de los requisitos legales, de conformidad con las consideraciones expuestas en el presente acto administrativo.

ARTÍCULO SEGUNDO: - Como consecuencia de lo anterior, **ARCHIVAR** el **expediente número 11247-23**, relacionado con la solicitud de concesión de aguas Subterráneas, con fundamento en la parte considerativa del presente proveído.

(...)"

Teniendo en cuenta lo anterior, se puede evidenciar que el requisito que exige la norma vigente no se encuentra subsanado conforme al Artículo 2.2.3.3.5.2 del Decreto 1076 de 2015 (Modificado por el Decreto 050 de 2018) que compiló con el artículo 42 del Decreto 3930 de 2010, el cual en su numeral 8 establece:

"(...)

8. Fuente de abastecimiento indicando la cuenca hidrográfica o unidad ambiental costera u oceánica a la cual pertenece.

(...)"

Aunado a lo anterior, se determina que no se cumple con los requisitos exigidos en la norma, razón por la cual se hace necesario archivar la solicitud de permiso de vertimientos radicada

RESOLUCIÓN No. 215 DEL 12 DE FEBRERO DE 2024, ARMENIA QUINDÍO,

“POR MEDIO DE LA CUAL SE ORDENA EL ARCHIVO DE LA SOLICITUD DE PERMISO DE VERTIMIENTOS CON RADICADO 11248 DE 2023 Y SE ADOPTAN OTRAS DISPOSICIONES”

bajo el N° **11248-2023**.

Adicionalmente se evidenció que dentro del recurso de reposición interpuesto contra la resolución 3050 del 27 de noviembre de 2023 se anexó la factura del suministro de agua para uso agrícola del Comité de Cafeteros para el predio SAN JOSE, documento que fue allegado de manera extemporánea, razón por la cual no podrá ser tenido en cuenta, debido a que el momento procesal para subsanar este requisito ya prescribió.

Además se debe tener en cuenta que desde el inicio de la solicitud de permiso de vertimiento así como en el recurso de reposición, se manifestó que se tuviera en cuenta la solicitud de concesión de aguas como requisito de fuente de abastecimiento y la cual fue desistida mediante resolución No. 3295 **“POR MEDIO DE LA CUAL SE ORDENA UN DESISTIMIENTO Y ARCHIVO DE LA SOLICITUD DE CONCESIÓN DE AGUAS SUBTERRÁNEAS PRESENTADA POR LA SEÑORA BLANCA STELLA LÓPEZ FRANCO - EXPEDIENTE ADMINISTRATIVO No. 11247-23”**.

FUNDAMENTOS LEGALES

En virtud de lo anterior, se realiza el presente Acto Administrativo de Archivo, esto según lo preceptuado en el artículo 2.2.2.3.3.5.5 del Decreto 1076 de 2015 que compiló el artículo 45 del Decreto 3930 de 2010, modificado parcialmente por el Decreto 050 de 2018.

Que el artículo 79 de la Carta Política indica que: *“Todas las personas tienen derecho a gozar de un ambiente sano. La Ley garantizará la participación de la comunidad en las decisiones que puedan afectarlo”*.

Es deber del Estado proteger la diversidad e integridad del ambiente, conservar las áreas de especial importancia ecológica y fomentar la educación para el logro de estos fines.”

Que el artículo 80 ibídem, establece que: *“El Estado planificará el manejo y aprovechamiento de los recursos naturales, para garantizar su desarrollo sostenible, su Conservación, restauración o sustitución...”*

Que el artículo 132 ibídem, establece en lo relativo al uso, conservación y preservación de las aguas que: *“Sin permiso, no se podrán alterar los cauces, ni el régimen y la calidad de las aguas, ni intervenir su uso legítimo.”*

Por su parte, el artículo 306 del Código de Procedimiento Administrativo y de lo Contencioso Administrativo (Ley 1437 de 2011) establece: *“En los aspectos no contemplados en este Código se seguirá el Código de Procedimiento Civil en lo que sea compatible con la naturaleza de los procesos y actuaciones que correspondan a la jurisdicción en lo Contencioso Administrativo”*.

Así mismo, el Artículo 122 del Código General del Proceso (Ley 1564 de 2012) en relación con la formación y archivo de los expedientes contempla que concluido el proceso, el expediente se archivará (...)”.

En virtud de lo anterior, se realiza la presente **RESOLUCIÓN POR MEDIO DEL CUAL SE ORDENA EL ARCHIVO DE LA SOLICITUD DE UN PERMISO DE VERTIMIENTO CON RADICADO 6685 DE 2018 Y SE ADOPTAN OTRAS DISPOSICIONES**, en la que se toma una decisión de fondo a una solicitud, tal como lo establece el numeral 6 del artículo 2.2.3.3.5.5



RESOLUCIÓN No. 215 DEL 12 DE FEBRERO DE 2024, ARMENIA QUINDÍO,

“POR MEDIO DE LA CUAL SE ORDENA EL ARCHIVO DE LA SOLICITUD DE PERMISO DE VERTIMIENTOS CON RADICADO 11248 DE 2023 Y SE ADOPTAN OTRAS DISPOSICIONES”

de la sección 5 del Decreto 1076 de 2015 (decreto 3930 de 2010) modificado por el Decreto 50 de 2018.

Que, por tanto, el Subdirector de Regulación y Control Ambiental de la Corporación Autónoma Regional del Quindío C.R.Q., en uso de sus atribuciones y en mérito de lo expuesto,

RESUELVE:

ARTICULO PRIMERO. ORDENAR el archivo de la solicitud de permiso de vertimiento de aguas residuales radicada bajo el No. **11248-2023**, presentado por la señora **BLANCA STELLA LOPEZ FRANCO** identificada con cédula de ciudadanía N° **31.404.996**, quien ostenta la calidad de **COPROPIETARIA** del predio denominado **1) FINCA – FINCA PALMACUESCO 2) FI SAN JOSE** ubicado en la vereda **NAPOLÉS** del Municipio de **MONTENEGRO (Q)**, identificado con matrícula inmobiliaria N° **280-189693**.

PARÁGRAFO: La declaratoria de archivo de la solicitud del permiso de vertimiento presentado para el predio denominado: **1) FINCA – FINCA PALMACUESCO 2) FI SAN JOSE** ubicado en la vereda **NAPOLÉS** del Municipio de **MONTENEGRO (Q)**, identificado con matrícula inmobiliaria N° **280-189693**, se efectúa por los argumentos expuestos en la parte considerativa del presente proveído.

ARTICULO SEGUNDO: Como consecuencia de lo anterior **Archívase** el trámite administrativo de solicitud de permiso de vertimientos, adelantado bajo el expediente radicado **CRQ ARM 11248-2023** del veintisiete (27) de septiembre de 2023, relacionado con el predio denominado **1) FINCA – FINCA PALMACUESCO 2) FI SAN JOSE** ubicado en la vereda **NAPOLÉS** del Municipio de **MONTENEGRO (Q)**, identificado con matrícula inmobiliaria N° **280-189693**.

ARTÍCULO TERCERO: NOTIFICAR la presente decisión a la señora **BLANCA STELLA LOPEZ FRANCO** identificada con cédula de ciudadanía N° **31.404.996**, quien ostenta la calidad de **COPROPIETARIA** del predio denominado **1) FINCA- FINCA PALMACUESCO 2) FI SAN JOSE** ubicada en la vereda **NAPOLÉS** del Municipio de **MONTENEGRO (Q)**, identificada con Matrícula Inmobiliaria N° **280-189693** y ficha catastral N° **000100000004005200000000**, el cual según el formato único nacional de permiso de vertimientos se podrá enviar notificación al correo electrónico terralegalasesores@gmail.com, en los términos del artículo 56 de la Ley 1437 de 2011.

PARAGRAFO 1: COMUNICAR COMO TERCERO DETERMINADO la presente decisión a los señores **WALTER GOMEZ LOPEZ** identificado con cédula de ciudadanía N° **1.125.793.163**, **JOSE WALTHER GOMEZ SALAZAR** identificado con cédula de ciudadanía N° **19.249.628**, quienes ostentan la calidad de **COPROPIETARIOS** del predio denominado **1) FINCA- FINCA PALMACUESCO 2) FI SAN JOSE** ubicada en la vereda **NAPOLÉS** del Municipio de **MONTENEGRO (Q)**, identificada con Matrícula Inmobiliaria N° **280-189693** y ficha catastral N° **000100000004005200000000**, de conformidad con el artículo 37 de la Ley 1437 de 2011.

ARTÍCULO CUARTO: El encabezado y la parte Resolutiva de la presente Resolución, deberá ser publicada en el boletín ambiental de la C.R.Q., a costa del interesado, de conformidad con los Artículos 70 y 71 de la Ley 99 de 199.




RESOLUCIÓN No. 215 DEL 12 DE FEBRERO DE 2024, ARMENIA QUINDÍO,


"POR MEDIO DE LA CUAL SE ORDENA EL ARCHIVO DE LA SOLICITUD DE PERMISO DE VERTIMIENTOS CON RADICADO 11248 DE 2023 Y SE ADOPTAN OTRAS DISPOSICIONES"


ARTÍCULO QUINTO: La presente Resolución rige a partir de la fecha de ejecutoria, de conformidad con el artículo 87 del Código de Procedimiento Administrativo y de lo Contencioso Administrativo, (Ley 1437 de 2011).

ARTICULO SEXTO: Contra el presente acto administrativo procede únicamente el recurso de reposición, el cual debe interponerse ante el funcionario que profirió el acto y deberá ser interpuesto por el solicitante dentro de los diez (10) días siguientes a la notificación, según lo dispuesto por la ley 1437 de 2011.

NOTIFÍQUESE, PUBLÍQUESE Y CÚMPLASE


CARLOS ARIEL TRUKE OSPINA
Subdirector de Regulación y Control Ambiental


Proyección Jurídica Juan Jose Álvarez García
Abogado contratista - SRCA - CRQ


Revisión Jurídica María Elena Ramírez Saázar
Profesional Especializado grado 16