

RESOLUCIÓN NÚMERO 2564 DEL 28 DE OCTUBRE DE 2024

"POR MEDIO DE LA CUAL SE OTORGA CONCESIÓN DE AGUAS SUPERFICIALES PARA USO AGRICOLA A CARLOS ARTURO BUSTAMANTE – EXPEDIENTE ADMINISTRATIVO No. 9631-24"

Página 1 de 28

EL SUBDIRECTOR DE REGULACIÓN Y CONTROL AMBIENTAL DE LA CORPORACIÓN AUTÓNOMA REGIONAL DEL QUINDÍO, en uso de sus atribuciones legales contenidas en la Ley General Ambiental de Colombia, el Código de Procedimiento Administrativo y de lo Contencioso Administrativo y la Resolución 2169 del 12 de diciembre de 2016 "Por la cual se modifica el Manual Específico de Funciones y Competencias Laborales de los empleos de la Corporación Autónoma Regional del Quindío", modificada por la Resolución 066 del 16 de enero de 2017, modificada por la Resolución 081 del 18 de enero de 2017, modificada por la Resolución No.1035 del 03 de mayo del 2019, y a su vez modificada por la Resolución No.1861 del 14 de septiembre del 2020", emanadas de la Dirección General de la Corporación Autónoma Regional del Quindío y,

CONSIDERANDO

Que el día 26 de mayo del año 2015, el gobierno nacional expidió el decreto 1076 de 2015 **"Por medio del cual se expide el Decreto Único Reglamentario del Sector Ambiente y Desarrollo Sostenible"**, en el cual incorporó gran parte de la normatividad Ambiental que rige en el territorio colombiano, entre las normas compiladas está el Decreto 1541 de mil novecientos setenta y ocho (1978) el cual regula las concesiones de agua. Teniendo con esto que el Decreto 1076 de 2015 reglamenta, entre otros aspectos, el uso y aprovechamiento del recurso hídrico.

Que mediante solicitud radicada bajo el **número E09631-24**, el día dos (02) de septiembre del año dos mil veinticuatro (2024), el señor **CARLOS ARTURO BUSTAMANTE VASQUEZ**, identificado con cédula número 8.396.974, quien en nombre propio, presenta ante la **CORPORACIÓN AUTÓNOMA REGIONAL DEL QUINDÍO – CRQ**, solicitud de **CONCESIÓN DE AGUAS SUPERFICIALES** para **uso agrícola**, en beneficio del predio denominado: **LOTE VILLA ALICIA HOY LAS BRISAS** ubicado en la vereda **LA PRADERA** jurisdicción del municipio de **CALARCA**, identificado con Folio de Matrícula número **282-1291** y ficha catastral **631300001000500490000**, de acuerdo a la información aportada a la solicitud.

Que el día 5 de septiembre del año 2024, la Subdirección de Regulación y Control Ambiental de la Corporación Autónoma Regional del Quindío – C.R.Q., profirió Auto de Inicio **SRCA-AICA-499-09-24** por medio del cual se dispuso iniciar la actuación administrativa de **CONCESIÓN DE AGUAS SUPERFICIALES**, para uso **agrícola**, presentada por el señor **CARLOS ARTURO BUSTAMANTE VASQUEZ**, identificado con cédula número 8.396.974, en beneficio del predio denominado: **LAS BRISAS** ubicado en la vereda **LA PRADERA** jurisdicción del municipio de **CALARCA**, identificado con Folio de Matrícula número **282-1291** y ficha catastral **631300001000500490000**, de acuerdo a la información aportada a la solicitud.

Que el anterior Acto Administrativo, le fue notificado a **CARLOS ARTURO BUSTAMANTE VASQUEZ**, el día 06 de septiembre de 2024 con radicado 12353-24, al correo electrónico carturobv@hotmail.com.

Que en cumplimiento del Capítulo 2 Sección 9 artículo 2.2.3.2.9.4. del Decreto 1076 de 2015 **"Por medio del cual se expide el Decreto Único Reglamentario del Sector Ambiente y Desarrollo Sostenible"**, el día **9 de septiembre de 2024**, se fijó aviso en la Alcaldía municipal de Calarcá - Quindío y, en un lugar visible de la Subdirección de Regulación y Control Ambiental de la Corporación Autónoma Regional del Quindío- C.R.Q., por el término de diez (10) días, con el fin de dar a conocer

RESOLUCIÓN NÚMERO 2564 DEL 28 DE OCTUBRE DE 2024

"POR MEDIO DE LA CUAL SE OTORGA CONCESIÓN DE AGUAS SUPERFICIALES PARA USO AGRICOLA A CARLOS ARTURO BUSTAMANTE – EXPEDIENTE ADMINISTRATIVO No. 9631-24"

Página 2 de 28

la solicitud de concesión de aguas, para que las personas que se creyeran con derecho a intervenir pudieran hacerlo, no habiéndose presentado oposición alguna.

Que previo el cumplimiento de los requisitos exigidos por el Capítulo 2 Sección 9 artículo 2.2.3.2.9.5. del Decreto 1076 de 2015 "Por medio del cual se expide el Decreto Único Reglamentario del Sector Ambiente y Desarrollo Sostenible", se dispuso que personal de la Subdirección de Regulación y Control Ambiental, de la Corporación Autónoma Regional del Quindío – C.R.Q., realizará visita técnica al predio objeto de la presente actuación con el objetivo de verificar:

- a) Aforos de la fuente de origen, salvo, si la Autoridad Ambiental competente conoce suficientemente su régimen hidrológico.
- b) Si existen poblaciones que se sirven de las mismas aguas para los menesteres agrícolas de sus habitantes o para otros fines que puedan afectarse con el aprovechamiento que se solicita.
- c) Si existen derivaciones para riego, plantas eléctricas, empresas industriales u otros usos que igualmente puedan resultar afectados.
- d) Si las obras proyectadas van a ocupar terrenos que no sean del mismo dueño del predio que se beneficiará con las aguas, las razones técnicas para esta ocupación.
- e) Lugar y forma de restitución de sobrantes.
- f) Si los sobrantes no se pueden restituir al cauce de origen, las causas que impidan hacer tal restitución.
- g) La información suministrada por el interesado en su solicitud
- h) Los demás que en cada caso la Autoridad Ambiental competente estime conveniente.

Que un profesional de esta Entidad, realizó visita técnica al predio objeto de la presente resolución, el día 23 de septiembre de 2024 para determinar la viabilidad ambiental de la **CONCESIÓN DE AGUAS SUPERFICIALES**, la cual quedó registrada en acta de visita técnica, el cual se transcribe a continuación:

**"INFORME TÉCNICO
CONCESIÓN DE AGUA SUPERFICIAL Y/O SUBTERRÁNEA**

1. GENERALIDADES DEL PREDIO

Propietario:	CARLOS ARTURO BUSTAMANTE
Identificación:	8396974
Expediente:	9631-24
Municipio:	CALARCÁ
Vereda:	LA PRADERA
Predio:	YUGURI
Correo electrónico:	carturobv@hotmail.com
Dirección del propietario:	Finca Yuguri, vereda La Pradera, Calarcá
Teléfono/celular:	3146163582
No de Ficha Catastral:	63130000100050049000
No de Matrícula Inmobiliaria:	282-1291
Área Total del Predio:	150911.34 m ² según SIG-Quindío
Clasificación del Predio:	Rural
Fecha de Visita:	23/09/2024

- **Coordenadas Geográficas del predio (Sistema de Coordenadas MAGNA SIRGAS), Altitud.**

RESOLUCIÓN NÚMERO 2564 DEL 28 DE OCTUBRE DE 2024
"POR MEDIO DE LA CUAL SE OTORGA CONCESIÓN DE AGUAS SUPERFICIALES PARA USO AGRICOLA A
CARLOS ARTURO BUSTAMANTE – EXPEDIENTE ADMINISTRATIVO No. 9631-24"

Página 3 de 28

COORDENADAS GEOGRÁFICAS PREDIO		
Latitud	Longitud	Altura (msnm)
4°32'46.28"	-75° 37'57.43"	1620

- **Descripción del Sitio:**
 Este se localiza en la zona rural del municipio de Calarcá, vereda La Pradera después del colegio Los Nogales.

2. INFORMACIÓN DE LA CAPTACIÓN

- **Tipo de Fuente (Aguas minerales o termales, Aguas lluvias, Fuente superficial, Fuente subterránea, Aguas servidas):** Fuente superficial

- **PARA AGUAS SUBTERRÁNEAS**

Identificador Punto Agua Subterránea:

Provincia Hidrológica:

Unidad Hidrológica:

3. DESCRIPCIÓN DEL PROYECTO

- **Componentes del Sistema de Abastecimiento (Marque con X):**

Captación: X
 Aducción: X
 Desarenador:
 Planta de Tratamiento de Agua Potable:
 Red de Distribución:
 Tanque: X

- **Tipo de Captación (Marque con X):**

Cámara de toma directa
 Captación flotante con elevación mecánica
 Muelle de toma
 Presa de derivación
 Toma de rejilla
 Captación mixta
 Toma lateral
 Toma sumergida
 Otra X
 Toma directa

- **Oferta Total**

En relación con el área de drenaje con cierre en la bocatoma del predio en mención y de acuerdo con el rendimiento hídrico de la unidad de drenaje para la determinación del balance hídrico a escala mensual, se presenta a continuación la estimación de los caudales calculados en el sitio de captación.

Tabla 1. Balance Hídrico quebrada Innominada afluente quebrada El Pescador

	ENE	FEB	MAR	ABR	MAY	JUN	JUL	AGO	SEP	OCT	NOV	DIC
Oferta (l/s)	4.14	3.80	3.85	3.94	4.09	3.94	3.47	3.04	2.80	2.86	3.74	4.41



RESOLUCIÓN NÚMERO 2564 DEL 28 DE OCTUBRE DE 2024

"POR MEDIO DE LA CUAL SE OTORGA CONCESIÓN DE AGUAS SUPERFICIALES PARA USO AGRICOLA A CARLOS ARTURO BUSTAMANTE – EXPEDIENTE ADMINISTRATIVO No. 9631-24"

Página 4 de 28

Q_{ambiental} (0.25*Q_{oferta})	1.03	0.95	0.96	0.99	1.02	0.98	0.87	0.76	0.7	0.71	0.94	1.1
Q_{concesionadoAA} (l/s)	0.01	0.01	0.01	0.01	0.01	0.01	0.01	0.01	0.01	0.01	0.01	0.01
Q_{disponible} (l/s)	3.10	2.84	2.88	2.94	3.06	2.95	2.59	2.27	2.09	2.14	2.79	3.30

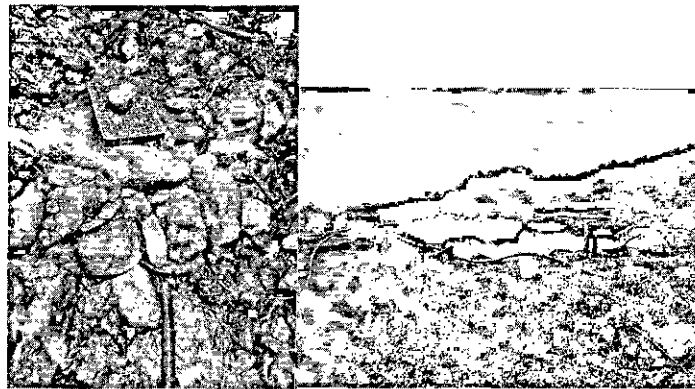
- **Área de la Captación (aplica solo para aguas lluvias m²)**
- **Macromedición:** No
- **Estado de la Captación:** Regular
- **Caudal de Diseño de la Captación (L/s)**
- **Continuidad del servicio:** 24 horas o hasta llenado de tanque
- **Tiene servidumbre:** No

Georeferenciación del Punto de Captación (Sistema de Coordenadas MAGNA SIRGAS), altura (msnm)

Punto de Captación	Latitud (N)	Longitud (W)	Altura (msnm)
<i>Bocatoma quebrada Innominada afluente quebrada El Pescador</i>	4°32' 44.83"	-75° 37' 48.85"	1626

Observaciones de la Captación:

La captación se realiza en la quebrada Innominada afluente quebrada El Pescador, la cual se realiza a través de toma directa con tubería y represa artesanal, que conduce el agua hasta el reservorio del cultivo para realizar riego por goteo al cultivo de tomate.



Fotografía 1. Captación del sistema y almacenamiento

Descripción de la Llegada al Sitio de Captación:

La captación sobre la quebrada Innominada afluente quebrada El Pescador, al interior del predio 631300001000000050189000000000 o 63130000100050064000 según SIG-Quindío.

4. DESCRIPCIÓN DE LA FUENTE

Revisada la información del sistema de información geográfica del Quindío (SIG Quindío) la fuente de abastecimiento es tributaria de la quebrada El Pescador, que hace parte de la cuenca del río La Vieja.

Quebrada Innominada afluente quebrada El Pescador: 2612154020500

Tipo (Aguas subterráneas, Arroyo, Canal, Embalse, Lago o laguna, Quebrada, Río, Pantano, Caño, Jagüey):
Quebrada

RESOLUCIÓN NÚMERO 2564 DEL 28 DE OCTUBRE DE 2024
"POR MEDIO DE LA CUAL SE OTORGA CONCESIÓN DE AGUAS SUPERFICIALES PARA USO AGRICOLA A
CARLOS ARTURO BUSTAMANTE – EXPEDIENTE ADMINISTRATIVO No. 9631-24"

Nombre de la Fuente: Innominada afluyente quebrada El Pescador

Descripción de la Fuente:

- La fuente hídrica de abastecimiento objeto de la concesión se encuentra rodeada de guadua y cultivos.

CARACTERIZACIÓN DE TRAMOS

Número de Tramo: Único

Nombre del Tramo: Único

Descripción del Tramo: Para los puntos de captación corresponde a tramos únicos.

Longitud (Km): 2.8

PUNTO INICIAL:

Georeferenciación del Punto Inicial de la corriente hídrica (Sistema de Coordenadas MAGNA SIRGAS) altitud (msnm).

Nombre Fuente	Latitud (N)	Longitud (W)	Altura (msnm)
Quebrada Innominada afluyente quebrada El Pescador	4° 33' 00"	- 75° 37' 16"	1950

PUNTO FINAL:

Georeferenciación del Punto Final de la corriente hídrica (Sistema de Coordenadas MAGNA SIRGAS) altitud (msnm).

Nombre Fuente	Latitud (N)	Longitud (W)	Altura (msnm)
Quebrada Innominada afluyente quebrada El Pescador	4° 32' 27"	- 75° 38' 29"	1530

5. CANTIDAD DE AGUA SOLICITADA Y USO QUE SE DARÁ AL RECURSO HÍDRICO

A continuación, se calcula la necesidad de agua de acuerdo con la información aportada y la información identificada en la visita:

AGRICOLA

De acuerdo con las memorias técnicas aportadas para el sistema de riego del cultivo de tomate existente se calcula la necesidad de agua de la siguiente forma:

AGRICOLA		
Tipo de cultivo	Descripción	Caudal (L/s)
Tómate	Riego por goteo	2.75 /145 min al día

El predio donde se ubica sobre suelo clasificado en el grupo de manejo 6pe-2 de acuerdo con la capacidad de usos de la tierra del Estudio Semidetallado de Suelos del Departamento del Quindío, el cual tiene las siguientes limitaciones:

6pe-2: Las principales limitaciones de estas tierras son las pendientes ligeramente escarpadas, los frecuentes movimientos en masa tipo patas de vaca; son aptas para cultivos de semibosque y sistemas agroforestales; requieren prácticas de conservación y manejo como evitar la sobrecarga y el sobrepastoreo, sembrar en curvas de nivel o en sentido transversal a las pendientes, fertilizar de acuerdo con la disponibilidad de nutrientes en el suelo y los requerimientos de los cultivos.

6. EL PREDIO Y/O CAPTACIÓN SE LOCALIZA EN ÁREA PROTEGIDA (señale una opción): No aplica

DRMI SALENTO: ____

DRMI GÉNOVA: ____

DRMI CHILI BARRAGÁN: ____



RESOLUCIÓN NÚMERO 2564 DEL 28 DE OCTUBRE DE 2024
"POR MEDIO DE LA CUAL SE OTORGA CONCESIÓN DE AGUAS SUPERFICIALES PARA USO AGRÍCOLA A CARLOS ARTURO BUSTAMANTE – EXPEDIENTE ADMINISTRATIVO No. 9631-24"


Página 6 de 28

DISTRITO DE CONSERVACIÓN DE SUELOS BARBAS BREMEN: ____

7. EL PREDIO Y/O CAPTACIÓN SE ENCUENTRA LEY SEGUNDA (RESERVA FORESTAL CENTRAL):

ZONA TIPO A: X
ZONA TIPO B: ____
ZONA TIPO C: ____

Revisada la imagen del predio objeto de solicitud de concesión de agua, en la plataforma del SIG Quindío, correspondiente a la imagen del año 2010, el sistema productivo no corresponde a un cultivo nuevo, anterior a la zonificación de la reserva forestal central, como se indica en la siguiente imagen:



Dado lo anterior, el uso del suelo en el predio objeto de solicitud de concesión de agua, se encuentran con preexistencia de desarrollo de sistemas productivos.

8. PREDIOS O COMUNIDADES QUE SE VAN A BENEFICIAR DE LA CONCESIÓN

Con la concesión se beneficiarán los propietarios del predio.

9. EXISTENCIA DE POBLACIONES QUE PUDIESEN SERVIRSE DE LAS MISMAS AGUAS. - EXISTENCIA DE DERIVACIONES PARA RIEGO, PLANTAS ELÉCTRICAS, EMPRESAS INDUSTRIALES U OTROS USOS.

En la visita de campo no se identificó la existencia de poblaciones que pudiesen servirse de las mismas aguas.

10. INDICAR SI DURANTE LA VISITA SE PRESENTA OPOSICIÓN

Durante la visita no se presentaron personas interesadas con derecho a intervenir en el proceso de concesión de agua superficial.

11. ANÁLISIS DE LA REGLAMENTACIÓN DE CORRIENTES (Aplica en caso de estar reglamentada)

No aplica

12. ANÁLISIS DE LA REVISIÓN DE PLANOS Y OBRAS (Solo si aplica)

Se realizó la revisión de los documentos técnicos entregados por el solicitante, entre los documentos analizados se encuentran planos de las obras construidas, encontrando acorde la información presentada con el caudal a concesionar, por lo tanto, se recomienda la aprobación de planos y obras.

13. CONCLUSIONES Y RECOMENDACIONES

- La captación se localiza sobre el predio 631300001000000050189000000000 o 63130000100050064000 según SIG-Quindío, por lo tanto, se requiere la autorización de los propietarios y certificado de tradición.
- El predio se localiza en la Reserva Forestal Central Tipo A, y sobre suelo clasificado en el grupo de manejo 6pe-2 de acuerdo con la capacidad de usos del Estudio Semidetallado de Suelos del Departamento del Quindío.
- Una vez evaluadas las condiciones de oferta hídrica en la quebrada, del sistema de captación y uso que se da, se recomienda otorgar el siguiente caudal:

RESOLUCIÓN NÚMERO 2564 DEL 28 DE OCTUBRE DE 2024
"POR MEDIO DE LA CUAL SE OTORGA CONCESIÓN DE AGUAS SUPERFICIALES PARA USO AGRÍCOLA A
CARLOS ARTURO BUSTAMANTE – EXPEDIENTE ADMINISTRATIVO No. 9631-24"

Página 7 de 28

Fuente Hídrica	Caudal a Otorgar (l/s)	Bocatoma	Uso	Unidad Hidrográfica	Tramo
Quebrada Innominada afluente quebrada El Pescador	2.75 (145 minutos por día), y 1.9 para los meses de julio, agosto, septiembre y octubre	Principal	Agrícola	Río Quindío	11

- El caudal otorgado, estará sujeto a la disponibilidad del recurso hídrico, razón por la cual la Corporación Autónoma Regional del Quindío no es responsable cuando por causas de eventos de variabilidad climática no pueda garantizar el caudal otorgado.
- La captación se realiza por gravedad.
- Se recomienda otorgar la concesión por un periodo de 5 años.

EL CONCESIONARIO, debe cumplir con las siguientes obligaciones:

1. En cumplimiento del Libro 2 Parte 2 Título 2 Capítulo I Sección 18 del artículo 2.2.1.1.18.1 del Decreto 1076 de 2015 (artículo 1 del Decreto 1449 de 1977), los concesionarios deberán:
 - a. No incorporar en las aguas cuerpos o sustancias sólidas, líquidas o gaseosas, tales como basuras, desechos, desperdicios o cualquier sustancia tóxica, o lavar en ellas utensilios, empaques o envases que los contengan o hayan contenido.
 - b. Observar las normas que establezcan el Ministerio de Ambiente y Desarrollo Sostenible y el ICA para proteger la calidad de los recursos, en materia de aplicación de productos de agroquímicos.
 - c. No provocar la alteración del flujo natural de las aguas o el cambio de su lecho o cauce como resultado de la construcción o desarrollo de actividades no amparadas por permiso o concesión de la autoridad ambiental competente, o de la violación de las previsiones contenidas en la resolución de concesión o permiso.
 - d. Aprovechar las aguas con eficiencia y economía en el lugar y para el objeto previsto en la resolución de concesión.
 - e. No utilizar mayor cantidad de agua que la otorgada en la concesión.
 - f. Construir y mantener las instalaciones y obras hidráulicas en las condiciones adecuadas de acuerdo con la resolución de otorgamiento.
 - g. Evitar que las aguas que deriven de una corriente o depósito se derramen o salgan de las obras que las deban obtener.
 - h. Contribuir proporcionalmente a la conservación de las estructuras hidráulicas, caminos de vigilancia y demás obras e instalaciones comunes.
 - i. Conservar en buen estado de limpieza los cauces y depósitos de aguas naturales o artificiales que existan en sus predios, controlar los residuos de fertilizantes, con el fin de mantener el flujo normal de las aguas y evitar el crecimiento excesivo de la flora acuática.
2. Se requieren prácticas de conservación y manejo como sembrar en curvas de nivel o en sentido transversal a las pendientes, fertilizar de acuerdo con la disponibilidad de nutrientes en el suelo y los requerimientos de los cultivos.
3. Se deben implementar medidas de manejo de las aguas lluvias de las semicubiertas del cultivo, con el fin de evitar las concentraciones de lluvias que conlleven a un proceso erosivo.
4. La actividad agrícola deberá realizarse bajo esquemas de producción sostenibles.
5. En caso de requerir modificaciones se deberá informar a la Corporación Autónoma Regional del Quindío para establecer la viabilidad de concederlas.
6. En caso de cambio de dirección y/o número de teléfono el Concesionario, se deberá informar a esta Corporación con el fin de actualizar los datos de correspondencia.
7. El Concesionario deberá, dar cumplimiento al Artículo 2.2.1.1.18.2. del Decreto 1076 de 2015, con relación a:
 - "1. Mantener en cobertura boscosa dentro del predio las áreas forestales protectoras.

Se entiende por áreas forestales protectoras:

- a. Los nacimientos de fuentes de aguas en una extensión por lo menos de 100 metros a la redonda, medidos a partir de su periferia.
- b. Una faja no inferior a 30 metros de ancha, paralela a las líneas de mareas máximas, a cada lado de los cauces de los ríos, quebradas y arroyos, sean permanentes o no, y alrededor de los lagos o depósitos de agua;



RESOLUCIÓN NÚMERO 2564 DEL 28 DE OCTUBRE DE 2024
"POR MEDIO DE LA CUAL SE OTORGA CONCESIÓN DE AGUAS SUPERFICIALES PARA USO AGRICOLA A
CARLOS ARTURO BUSTAMANTE – EXPEDIENTE ADMINISTRATIVO No. 9631-24"

Página 8 de 28

- c. *Los terrenos con pendientes superiores al 100% (45).*
2. *Proteger los ejemplares de especies de la flora silvestre vedadas que existan dentro del predio.*
3. *Cumplir las disposiciones relacionadas con la prevención de incendios, de plagas forestales y con el control de quemas"*
8. Los concesionarios deberán garantizar un caudal ambiental indicado después de la captación para el sostenimiento de los ecosistemas aguas abajo.
9. Instalar en el término de **cuatro (4) meses, contados a partir de la fecha de ejecutoria de la presente resolución** un sistema de medición para la concesión de aguas superficial, con el fin de determinar en cualquier momento el volumen de agua efectivamente captada.
10. Los concesionarios deberán enviar mensualmente a esta Entidad los reportes de agua efectivamente captada.
11. Tener en cuenta los principios de sostenibilidad y buenas prácticas ambientales.
12. *En el evento de requerir obras temporales o permanentes sobre el cauce, los concesionarios deberán tramitar el permiso de ocupación de cauce ante la Corporación Autónoma Regional del Quindío, de conformidad con el artículo 2.2.3.2.12.1 y siguientes del Decreto 1076 de 2015 (artículo 104 del Decreto 1541 de 1978) y con el Decreto 2811 de 1974 que señala "...Quien pretenda construir obras que ocupen el cauce de una corriente o depósito de agua, deberá solicitar autorización". Los concesionarios no podrán obstaculizar o impedir con elementos el normal flujo hídrico.*
13. En el evento que el beneficiario de la concesión requiera incorporar o introducir a las aguas o suelos sustancias o desechos líquidos o sólidos, ésta deberá solicitar, ante la Corporación Autónoma Regional del Quindío – C.R.Q., **permiso de vertimiento**, el cual deberá reunir los requisitos señalados en los artículos 2.2.3.3.5.1., 2.2.3.3.5.2. del Decreto 1076 de 2015 (artículos 41 y 42 del Decreto 3930 de 2010) y demás normas concordantes. Lo anterior, en cumplimiento del artículo 2.2.3.2.20.2. del Decreto 1076 de 2015 (Decreto 1541 de 1978; artículo 208)"

Que dando alcance al **Programa para Uso Eficiente y Ahorro del Agua – PUEAA**, personal adscrito a la Subdirección de Regulación y Control Ambiental de la C.R.Q., realizó la correspondiente evaluación de la cual se desprende el siguiente informe técnico:

"EVALUACIÓN TÉCNICA PROGRAMA PARA EL USO EFICIENTE Y AHORRO DEL AGUA

Propietario: CARLOS ARTURO BUSTAMANTE
Identificación: 8396974
Expediente: 9631-24
Municipio: CALARCÁ
Vereda: LA PRADERA
Predio: YUGURI

1. OBJETIVO

Evaluar y emitir concepto técnico del Programa de Uso Eficiente y Ahorro del Agua dentro del trámite de concesión de agua para el predio.

2. ASPECTOS NORMATIVOS Y CONTENIDO MÍNIMO DEL PROGRAMA.

Se realiza la revisión del contenido mínimo del programa de conformidad con la resolución 1257 de 2018, se tienen los siguientes resultados de evaluación:

Contenido Mínimo del Programa Resolución 1257 de 2018	Evaluación del Documento
1. Información General	
1.1 Indicar si es una fuente de agua superficial o si es una fuente de agua subterránea y si es de tipo lentic o lotico.	Se presenta identificación de fuente.
1.2 Identificar la subzona hidrográfica, unidad hidrológica, provincia hidrogeológica o sistema acuifero al cual pertenece el punto de captación, de acuerdo con el tipo de fuente indicada en el numeral 1.1.	Se presenta la información

RESOLUCIÓN NÚMERO 2564 DEL 28 DE OCTUBRE DE 2024
"POR MEDIO DE LA CUAL SE OTORGA CONCESIÓN DE AGUAS SUPERFICIALES PARA USO AGRICOLA A
CARLOS ARTURO BUSTAMANTE – EXPEDIENTE ADMINISTRATIVO No. 9631-24"

Contenido Mínimo del Programa Resolución 1257 de 2018	Evaluación del Documento
2. Diagnostico	
2.1 Línea base de la oferta de agua	
2.1.1. Recopilar la información de los riesgos sobre la oferta hídrica de la fuente abastecedora, para periodos húmedos, de estiaje y en condiciones de variabilidad climática y los relacionados con la infraestructura de captación de agua, ante amenazas naturales o antrópicas que afecten la disponibilidad hídrica.	Se presenta la información
2.1.2 Identificar fuentes alternas (agua lluvia, reuso u otras que se consideren sean viables técnica y económicamente) considerando condiciones con y sin efectos de variabilidad climática, cuanto esto aplique.	Se presenta la información
2.2 Línea base de demanda de agua	
2.2.1 Especificar el número de suscriptores para el caso de acueductos o usuarios del sistema para distritos de adecuación de tierras	Se presenta la información
2.2.2 Consumo de agua por usuario, suscriptor o unidad de producto.	
2.2.3 Proyectar la demanda actual de agua para el periodo correspondiente a la solicitud de concesión.	
2.2.4 Describir el sistema y método de medición del caudal utilizado en la actividad y unidades de medición correspondientes.	Se presenta la información
2.2.5 Calcular el balance de agua del sistema considerando los componentes a los que haya lugar en su actividad, como: succión/derivación, bombeo, conducción, almacenamiento, tratamiento, transporte/distribución y demás que hagan parte del sistema en los casos que aplique, donde se incluya(n) el(los) dato(s) de la(s) entrada(s), del almacenamiento, de la(s) salida(s) y las pérdidas, especificando la unidad de medida de cada caso. Incluir el tiempo de operación (h/día) del sistema. En el caso que aplique, incluir las variables como precipitación, evaporación, evapotranspiración, escorrentía e infiltración.	Se presenta la información
2.2.6 Definir el porcentaje de pérdidas respecto al caudal captado y descripción de la metodología mediante la cual se calcularon inicialmente las pérdidas de agua.	Se presenta la información
2.2.7 Identificar las acciones para el ahorro en el uso del agua, adelantadas para la actividad, cuando aplique.	Se presenta la información.
3. Objetivo: se debe definir para el PUEAA un objetivo general a partir del diagnóstico elaborado y las particularidades de cada proyecto, obra o actividad.	Se presenta la información.
4. Plan de Acción.	Se presenta la información
4.1 El plan de acción debe estructurarse a partir del diagnóstico e incluir la definición y descripción de los proyectos para implementar el uso eficiente y ahorro del agua. Dentro de las líneas temáticas a ser consideradas para la definición de los proyectos que se encuentran entre otras: fuentes alternas de abastecimiento cuando aplique, aprovechamiento de aguas lluvias, instalación, mantenimiento, calibración y renovación de medidores de consumo, protección de zonas de manejo especial, identificación y medición de pérdidas de agua respecto al	

RESOLUCIÓN NÚMERO 2564 DEL 28 DE OCTUBRE DE 2024
"POR MEDIO DE LA CUAL SE OTORGA CONCESIÓN DE AGUAS SUPERFICIALES PARA USO AGRICOLA A
CARLOS ARTURO BUSTAMANTE – EXPEDIENTE ADMINISTRATIVO No. 9631-24"

Contenido Mínimo del Programa Resolución 1257 de 2018	Evaluación del Documento
caudal captado y acciones para la reducción de las mismas, recirculación, reuso y reconversión a tecnologías de bajo consumo, sin perjuicio del cumplimiento de los requisitos ambientales a que haya lugar. Cada proyecto debe incluir de manera específica los actores involucrados y las responsabilidades correspondientes.	
4.2 Inclusión de metas e indicadores de UEAA Para el seguimiento y evaluación de los proyectos definidos en el PUEAA, se deben establecer metas específicas, cuantificables y alcanzables de corto, mediano y largo plazo, teniendo en cuenta la vigencia del PUEAA. El cumplimiento de las metas se realizará con base en indicadores, los cuales deberán contar con una ficha técnica, metodológica, la cual como mínimo debe contener: nombre del indicador, objeto, antecedente, medio de verificación, fórmula de cálculo y tiempo de cumplimiento.	- Se presenta la información
4.3 Inclusión del cronograma y presupuesto para la ejecución y seguimiento del PUEAA. En aquellos contratos de interconexión de redes o de suministro de agua potable, establecidos con base en la resolución 759 de 2016 de la comisión de regulación de agua potable y saneamiento básico, o la que haga sus veces, el prestador proveedor deberá incorporar acciones en el PUEAA, para el prestador beneficiario.	Se presenta la información
Campañas Educativas (Ley 373/1997)	Se presenta en el plan de acción el programa de educación ambiental.

3. CONCLUSIONES

De acuerdo con la revisión y evaluación del programa en conformidad a lo establecido en la ley 373 de 1997 y la resolución 1257 de 2018, se recomienda **APROBAR** el programa de uso eficiente y ahorro del agua simplificado, durante el tiempo de vigencia de la concesión de agua".

Que la Corporación Autónoma Regional del Quindío – C.R.Q., presume que la información y documentación aportada al presente trámite y de la que no se hizo observación alguna, es veraz, correcta y confiable, razón por la cual ésta actuará bajo los postulados del principio de la buena fe consagrado en el artículo 83 de la Carta Magna, el cual dispone: "*Las actuaciones de los particulares y de las autoridades públicas deberán ceñirse a los postulados de la buena fe, la cual se presumirá en todas las gestiones que aquellos adelanten ante ésta*", acogiendo así la totalidad de la documentación e información aportada al presente trámite.

La Corporación Autónoma Regional del Quindío – CRQ, en virtud del artículo 9 de la Ley 1437 de 2011, la cual establece las prohibiciones de las autoridades, indicando en el numeral 4: "Exigir constancias, certificaciones o documentos que reposen en la respectiva Entidad".

De igual manera, el artículo noveno del Decreto 019 de 2012 "Ley Antitrámites", trata sobre la prohibición de exigir documentos que reposan en la entidad señalando: "Cuando se esté adelantando un trámite ante la administración, se prohíbe exigir actos administrativos, constancias, certificaciones o documentos que ya reposen en la entidad ante la cual se está tramitando la respectiva actuación (...)" y de los principios de eficacia y economía que rigen las actuaciones administrativas, el primero propende porque las autoridades busquen que los procedimientos logren su finalidad, y para el



RESOLUCIÓN NÚMERO 2564 DEL 28 DE OCTUBRE DE 2024
"POR MEDIO DE LA CUAL SE OTORGA CONCESIÓN DE AGUAS SUPERFICIALES PARA USO AGRICOLA A
CARLOS ARTURO BUSTAMANTE – EXPEDIENTE ADMINISTRATIVO No. 9631-24"

Página 11 de 28

efecto, deberán remover de oficio los obstáculos puramente formales, entre otros y el segundo tiene por finalidad que las autoridades procedan con austeridad y eficacia, optimizando el uso del tiempo y de los demás recursos, procurando el más alto nivel de calidad en las actuaciones y la protección de los derechos de las personas en concordancia con el Decreto 2106 de 2019, *"Por el cual se dictan normas para simplificar, suprimir y reformar tramites, procesos y procedimientos innecesarios existentes en la administración pública"*.

Que el artículo 209 de la Constitución Política establece los principios de la función administrativa así:

"Artículo 209. *La función administrativa está al servicio de los intereses generales y se desarrolla con fundamento en los principios de igualdad, moralidad, eficacia, economía, celeridad, imparcialidad y publicidad, mediante la descentralización, la delegación y la desconcentración de funciones.*

Las autoridades administrativas deben coordinar sus actuaciones para el adecuado cumplimiento de los fines del Estado. La administración pública, en todos sus órdenes, tendrá un control interno que se ejercerá en los términos que señale la ley." (cursiva fuera del texto original)

Que el Título I de las Disposiciones Generales, artículo tercero del Código de Procedimiento Administrativo y de lo Contencioso Administrativo, consagra: *"Principios: Todas las autoridades deberán interpretar y aplicar las disposiciones que regulan las actuaciones y procedimientos administrativos a la luz de los principios consagrados en la Constitución Política, en la Parte Primera de este Código y en las leyes especiales.*

Las actuaciones administrativas se desarrollarán, especialmente, con arreglo a los principios del debido proceso, igualdad, imparcialidad, buena fe, moralidad, participación, responsabilidad, transparencia, publicidad, coordinación, eficacia, economía y celeridad (...)."

DISPOSICIONES LEGALES DE LA CONCESIÓN DE AGUAS

Que el Capítulo 2 Sección 5 artículo 2.2.3.2.5.1. del Decreto 1076 de 2015 *"Por medio del cual se expide el Decreto Único Reglamentario del Sector Ambiente y Desarrollo Sostenible"*, dispone *"El Derecho al uso de las aguas y de los cauces se adquiere de conformidad con el artículo 51 del Decreto - Ley 2811 de 1974:*

- a. Por ministerio de la ley;*
- b. Por concesión;*
- c. Por permiso, y*
- d. Por asociación."*

ARTÍCULO 2.2.3.2.5.3. Concesión para el uso de las aguas. *Toda persona natural o jurídica, pública o privada, requiere concesión o permiso de la Autoridad Ambiental competente para hacer uso de las aguas públicas o sus cauces, salvo en los casos previstos en los artículos 2.2.3.2.6.1 y 2.2.3.2.6.2 de este Decreto.*

(Decreto 1541 de 1978, art. 30).

RESOLUCIÓN NÚMERO 2564 DEL 28 DE OCTUBRE DE 2024
"POR MEDIO DE LA CUAL SE OTORGA CONCESIÓN DE AGUAS SUPERFICIALES PARA USO AGRÍCOLA A CARLOS ARTURO BUSTAMANTE – EXPEDIENTE ADMINISTRATIVO No. 9631-24"

Página 12 de 28

ARTÍCULO 2.2.3.2.7.1. Disposiciones comunes Toda persona natural o jurídica, pública o privada, requiere concesión para obtener el derecho al aprovechamiento de las aguas para los siguientes fines:

- a. Abastecimiento agrícola en los casos que requiera derivación;
- b. Riego y silvicultura;
- c. Abastecimiento de abrevaderos cuando se requiera derivación;
- d. Uso industrial;
- e. Generación térmica o nuclear de electricidad;
- f. Explotación minera y tratamiento de minerales;
- g. Explotación petrolera;
- h. Inyección para generación geotérmica;
- í. Generación hidroeléctrica;
- j. Generación cinética directa;
- k. Flotación de maderas;
- l. Transporte de minerales y sustancias tóxicas;
- m. Acuicultura y pesca;
- n. Recreación y deportes;
- o. Usos medicinales, y
- p. Otros usos similares.

(Decreto 1541 de 1978, art. 36).

Que la sección 9 del Capítulo 2 consagra en los artículos 2.2.3.2.9.1. y 2.2.3.2.9.2. del Decreto 1076 de 2015, los requisitos formales para solicitar una concesión de aguas, señalando entre otros, que *"las personas naturales o jurídicas y las entidades gubernamentales que deseen aprovechar aguas para usos diferentes de aquellos que se ejercen por ministerio de la ley requieren concesión,"*

"ARTICULO 2.2.3.2.16.14. Requisitos y trámites concesión. La solicitud de CONCESIÓN DE AGUAS SUPERFICIALES debe reunir los requisitos y trámites establecidos en la sección 9 de este Capítulo..."

FUNDAMENTOS JURÍDICOS

Que el artículo 8º de la Constitución Política determina: *"Es obligación del Estado y de las personas proteger las riquezas culturales y naturales de la nación"*.

Que así mismo, la Constitución Política de Colombia en su artículo 79 consagra el derecho a gozar de un ambiente sano y dispone que es deber del Estado proteger la diversidad e integridad del ambiente, conservar las áreas de especial importancia ecológica y fomentar la educación para el logro de estos fines.

Que el artículo 80 ibídem señala que corresponde al Estado planificar el manejo y aprovechamiento de los recursos naturales, para garantizar su desarrollo sostenible, su conservación, restauración o sustitución. Indica además el artículo referido que el Estado deberá prevenir y controlar los factores de deterioro ambiental, imponer las sanciones legales y exigir la reparación de los daños causados.

RESOLUCIÓN NÚMERO 2564 DEL 28 DE OCTUBRE DE 2024
"POR MEDIO DE LA CUAL SE OTORGA CONCESIÓN DE AGUAS SUPERFICIALES PARA USO AGRICOLA A
CARLOS ARTURO BUSTAMANTE – EXPEDIENTE ADMINISTRATIVO No. 9631-24"

Página 13 de 28

Que el artículo 83 de la Carta Magna, dispone: *"Las actuaciones de los particulares y de las autoridades públicas deberán ceñirse a los postulados de la buena fe, la cual se presumirá en todas las gestiones que aquellos adelanten ante ésta"*

Que el artículo 95 ibídem, preceptúa en su numeral 8º, como *"un deber del ciudadano, proteger los recursos culturales y naturales del país y velar por la conservación de un ambiente sano"*.

Que el artículo 3 de la Ley 1437 de 2011 consagra: **"Principios.** *Todas las autoridades deberán interpretar y aplicar las disposiciones que regulan las actuaciones y procedimientos administrativos a la luz de los principios consagrados en la Constitución Política, en la Parte Primera de este Código y en las leyes especiales.*

Las actuaciones administrativas se desarrollarán, especialmente, con arreglo a los principios del debido proceso, igualdad, imparcialidad, buena fe, moralidad, participación, responsabilidad, transparencia, publicidad, coordinación, eficacia, economía y celeridad...

4. En virtud del principio de buena fe, las autoridades y los particulares presumirán el comportamiento leal y fiel de unos y otros en el ejercicio de sus competencias, derechos y deberes..."

Es así como la Corte Constitucional en diversas ocasiones se ha manifestado sobre el principio de la buena fe, entre los muchos pronunciamientos está el contenido en la sentencia C-544 de 1994, que en su parte pertinente expone:

"(...) La buena fe ha sido, desde tiempos inmemoriales, uno de los principios fundamentales del derecho, ya se mire por su aspecto activo, como el deber de proceder con lealtad en nuestras relaciones jurídicas, o por el aspecto pasivo, como el derecho a esperar que los demás procedan en la misma forma. En general, los hombres proceden de buena fe: es lo que usualmente ocurre. Además, el proceder de mala fe, cuando media una relación jurídica, en principio constituye una conducta contraria al orden jurídico y sancionada por éste. En consecuencia, es una regla general que la buena fe se presume: de una parte, es la manera usual de comportarse; y de la otra, a la luz del derecho, las faltas deben comprobarse. Y es una falta el quebrantar la buena fe.

... La buena fe, como principio general que es, no requiere consagración normativa, pero se hace aquí explícita su presunción respecto de los particulares en razón de la situación de inferioridad en que ellos se encuentran frente a las autoridades públicas y como mandato para éstas en el sentido de mirar al administrado primeramente como el destinatario de una actividad de servicio...

Claro resulta por qué la norma tiene dos partes: la primera, la consagración de la obligación de actuar de buena fe, obligación que se predica por igual de los particulares y de las autoridades públicas. La segunda, la reiteración de la presunción de la buena fe de los particulares en todas las gestiones que adelanten ante las autoridades públicas.

Es, pues, una norma que establece el marco dentro del cual deben cumplirse las relaciones de los particulares con las autoridades públicas. Naturalmente, es discutible si el hecho de consagrar en la Constitución la regla de la buena fe, contribuya a darle una vigencia mayor en la vida de relación, o disminuya la frecuencia de los comportamientos que la contrarían."

RESOLUCIÓN NÚMERO 2564 DEL 28 DE OCTUBRE DE 2024

"POR MEDIO DE LA CUAL SE OTORGA CONCESIÓN DE AGUAS SUPERFICIALES PARA USO AGRÍCOLA A CARLOS ARTURO BUSTAMANTE – EXPEDIENTE ADMINISTRATIVO No. 9631-24"

Página 14 de 28

Que la Ley 23 de 1973 en su artículo 2º establece que el medio ambiente es un patrimonio común, cuyo mejoramiento y conservación son actividades de utilidad pública, en la que deben participar el Estado y los particulares, y así mismo, define que el medio ambiente está constituido por la atmósfera y los recursos naturales renovables.

Que el Decreto - Ley 2811 de 1974 por el cual se adoptó el Código Nacional de Recursos Naturales Renovables y de Protección al Medio Ambiente, establece en su artículo 1º que el ambiente es patrimonio común, y que el Estado y los particulares deben participar en su preservación y manejo, por ser de utilidad pública e interés social.

Que el artículo 132, establece en lo relativo al uso, conservación y preservación de las aguas: "*Sin permiso, no se podrán alterar los cauces, ni el régimen y la calidad de las aguas, ni intervenir en su uso legítimo.*"

Se negará el permiso cuando la obra implique peligro para la colectividad, o para los recursos naturales, la seguridad interior o exterior o la soberanía nacional".

Que según el artículo 31 numeral 2º de la Ley 99 de 1993, corresponde a las Corporaciones Autónomas Regionales ejercer la función de máxima autoridad ambiental en el área de su jurisdicción de acuerdo con las normas de carácter superior y conforme a los criterios y directrices trazadas por el Ministerio de Ambiente y Desarrollo Sostenible.

Que la Corporación Autónoma Regional del Quindío - C.R.Q, de conformidad con el artículo 31, numeral 9 de la Ley 99 de 1993, tiene dentro de sus funciones la de otorgar concesiones, permisos, autorizaciones y licencias ambientales requeridas por la Ley para el uso, aprovechamiento o movilización de los recursos naturales renovables o para el desarrollo de actividades que afectan o puedan afectar el medio ambiente.

Que el artículo 31 de la Ley 99 de 1993, numerales 12 y 13, establece como funciones de las Corporaciones Autónomas Regionales, la evaluación control y seguimiento ambiental por los usos del agua, suelo, aire y demás recursos naturales renovables, lo cual comprende la expedición de las respectivas licencias ambientales, permisos, concesiones, autorizaciones y salvoconductos así mismo recaudar conforme a la Ley, las contribuciones, tasas, derechos, tarifas y multas generadas por el uso y aprovechamiento de los mismos, fijando el monto en el territorio de su jurisdicción con base en las tarifas mínimas establecidas por el Ministerio de Ambiente y Desarrollo Sostenible.

Que, en el Departamento del Quindío, la Corporación Autónoma Regional del Quindío- C.R.Q., es la máxima autoridad ambiental, y tiene dentro de sus competencias otorgar las autorizaciones, permisos y licencias ambientales a los proyectos, obras y/o actividades de su competencia a desarrollarse en el área de su jurisdicción.

Que la Ley 373 de 1997, estableció el programa para el uso eficiente y ahorro del agua, el cual indica que: "Todo plan ambiental regional y municipal debe incorporar obligatoriamente un programa para el uso eficiente y ahorro del agua. Se entiende por programa para el uso eficiente y ahorro de agua el conjunto de proyectos y acciones que deben elaborar y adoptar las entidades encargadas de la

RESOLUCIÓN NÚMERO 2564 DEL 28 DE OCTUBRE DE 2024
"POR MEDIO DE LA CUAL SE OTORGA CONCESIÓN DE AGUAS SUPERFICIALES PARA USO AGRICOLA A
CARLOS ARTURO BUSTAMANTE – EXPEDIENTE ADMINISTRATIVO No. 9631-24"

Página 15 de 28

prestación de los servicios de acueducto, alcantarillado, riego y drenaje, producción hidroeléctrica y demás usuarios del recurso hídrico.

Las Corporaciones Autónomas Regionales y demás autoridades ambientales encargadas del manejo, protección y control del recurso hídrico en su respectiva jurisdicción, aprobarán la implantación y ejecución de dichos programas en coordinación con otras corporaciones autónomas que compartan las fuentes que abastecen los diferentes usos".

Por su parte el Decreto 1090 de 2018, *"Por el cual se adiciona el Decreto 1076 de 2015, Decreto Único Reglamentario del Sector Ambiente y Desarrollo Sostenible, en lo relacionado con el Programa para el Uso Eficiente y Ahorro de Agua y se dictan otras disposiciones"*, reglamentó la Ley 373 de 1997 adicionando lineamientos a la referida norma, así como la Resolución 1257 de 2018.

Por lo anterior, el Programa para el Uso Eficiente y Ahorro del Agua – PUEAA, es una herramienta enfocada a la optimización del uso del recurso hídrico, conformado por el conjunto de proyectos y acciones que le corresponde elaborar y adoptar a los usuarios que soliciten concesión de aguas, con el propósito de contribuir a la sostenibilidad de este recurso.

Que el Decreto 1076 de 2015, modificado por el Decreto 1155 de 2017 en los artículos 2.2.9.6.1.9., 2.2.9.6.1.10. y 2.2.9.6.1.12., compilado en el Decreto 155 de 2004, *"Por el cual se reglamenta el artículo 43 de la Ley 99 de 1993 sobre tasas por utilización de aguas y se adoptan otras disposiciones"*, expone la forma como tanto las personas naturales o jurídicas, públicas o privadas, deben cancelar la tasa por utilización del agua en virtud de una concesión.

Que por su parte el Parágrafo 3º del artículo 216 de la Ley 1450 de 2012, por medio de la cual se expidió el Plan Nacional de Desarrollo 2010-2014, expone, frente a las tasa por uso del agua que las mismas serán cobradas a todas aquellas personas que hacen uso del recurso hídrico en virtud de una concesión, así como también a aquellas que utilizan el agua sin ninguna autorización emitida por la Autoridad Ambiental competente, dicha norma preceptúa: *"Parágrafo 3º: La tasa por utilización de aguas se cobrará a todos los usuarios del recurso hídrico, excluyendo a los que utilizan el agua por ministerio de ley, pero incluyendo aquellos que no cuentan con la concesión de aguas, sin perjuicio de la imposición de las medidas preventivas y sancionatorias a que haya lugar y sin que implique bajo ninguna circunstancia su legalización"*.

Que el Parágrafo 3º del artículo 216 de la Ley 1450 de 2012, por medio de la cual se expidió el Plan Nacional de Desarrollo 2010 – 2014, conserva su vigencia conforme al artículo 336 de la Ley 1955 de 2019 *"POR EL CUAL SE EXPIDE EL PLAN NACIONAL DE DESARROLLO 2018- 2022. PACTO POR COLOMBIA, PACTO POR LA EQUIDAD"*.

Que de conformidad con lo previsto en el artículo 42 del Código de Procedimiento Administrativo y de lo Contencioso Administrativo, las autoridades administrativas están obligadas a tomar las decisiones que en derecho corresponda, motivadas, habiéndose dado oportunidad a los interesados para expresar sus opiniones, y con base en las pruebas e informes disponibles, y de todas las peticiones que hayan sido oportunamente planteadas dentro de la actuación por el peticionario y por los terceros reconocidos.

RESOLUCIÓN NÚMERO 2564 DEL 28 DE OCTUBRE DE 2024

"POR MEDIO DE LA CUAL SE OTORGA CONCESIÓN DE AGUAS SUPERFICIALES PARA USO AGRÍCOLA A CARLOS ARTURO BUSTAMANTE – EXPEDIENTE ADMINISTRATIVO No. 9631-24"

Página 16 de 28

Que es deber de esta Entidad, efectuar el cobro por concepto de los servicios de evaluación y seguimiento ambiental, independientemente del otorgamiento o no de un permiso ambiental, para el caso particular se solicitó **CONCESIÓN DE AGUAS SUPERFICIALES**.

Que, de igual manera, el numeral 13 del artículo 31 de la Ley 99 de 1993 determinó que corresponde a las autoridades ambientales recaudar, conforme a la ley, las contribuciones, tasa, derechos, tarifas y multas por concepto del uso y aprovechamiento de los recursos naturales renovables y fijar su monto en el territorio de su jurisdicción.

Por su parte, el artículo 46 numeral 11 de la Ley 99 de 1993 estableció como patrimonio y rentas de las Corporaciones, los derechos causados por el otorgamiento de licencias, permisos, autorizaciones, concesiones y salvoconductos, de acuerdo con la escala tarifaria que para el efecto expida el Ministerio de Ambiente.

Que la Ley 633 de 2000 *"por la cual se expiden normas en materia tributaria, se dictan disposiciones sobre el tratamiento a los fondos obligatorios para la vivienda de interés social y se introducen normas para fortalecer las finanzas de la rama Judicial"*, establece en su artículo 96 la tarifa de las licencias ambientales y otros instrumentos de control y manejo ambiental.

Que el cobro que se aplicó por los servicios de evaluación y se encuentra establecido en la Ley 633 de 2000, en la Resolución número 1280 del 2010, expedida por el Ministerio de Ambiente, Vivienda y Desarrollo Territorial, adoptadas por esta Autoridad Ambiental mediante la Resolución número 663 del tres (03) de abril de dos mil veinticuatro (2024) *"Por medio la cual se adoptan los parámetros y el procedimiento para el cobro de tarifas por concepto de los servicios de evaluación y seguimiento ambiental de las licencias, permisos, concesiones, autorizaciones, demás instrumentos de control y manejo ambiental y se establecen los valores a cobrar por concepto de bienes y servicios que ofrece la Corporación Autónoma Regional del Quindío, para la vigencia 2024"*

Que el artículo 2.2.3.2.8.6. del Decreto 1076 de 2015 autoriza la modificación de las resoluciones así: *"Toda concesión implica para el beneficiario, como condición esencial para su subsistencia, la inalterabilidad de las condiciones impuestas en la respectiva resolución. Cuando el concesionario tenga necesidad de efectuar cualquier modificación en las condiciones que fija la resolución respectiva, deberá solicitar previamente la autorización correspondiente comprobando la necesidad de la reforma."*

Que según la sentencia del seis (06) de febrero de mil novecientos ochenta el consejero ponente Carlos Galindo Pinilla, expediente 2713 del Consejo de Estado: *"los actos administrativos son susceptibles de ser modificados por medio de corrección, aclaración o reforma según el caso."*

Que conforme lo anterior, es importante anotar que el Acto Administrativo, es toda declaración de voluntad de una autoridad administrativa, que tiene por finalidad producir efectos jurídicos para la satisfacción de un interés administrativo y que tiene por objeto crear, modificar o extinguir una situación jurídica subjetiva.

Que la Corte Constitucional a través de las sentencias C-632 de 2011 y T-500 de 2012 se pronunció con respecto al medio ambiente, el derecho a un Ambiente Sano y la importancia del recurso hídrico.

RESOLUCIÓN NÚMERO 2564 DEL 28 DE OCTUBRE DE 2024
"POR MEDIO DE LA CUAL SE OTORGA CONCESIÓN DE AGUAS SUPERFICIALES PARA USO AGRÍCOLA A
CARLOS ARTURO BUSTAMANTE – EXPEDIENTE ADMINISTRATIVO No. 9631-24"

Página 17 de 28

Que la sección 13 del Capítulo 2 artículo 2.2.3.2.13.16. Decreto 1076 de 2015, indica que en casos de producirse escasez crítica por sequías, contaminación, catástrofes naturales o perjuicios producidos por el hombre, que limiten los caudales útiles disponibles, se podrá restringir los usos o consumos temporalmente. A tal efecto podrá establecer turnos para el uso o distribuir porcentualmente los caudales utilizables y será aplicable, aunque afecte derechos otorgados por concesiones o permisos.

Que el suministro de aguas para satisfacer concesiones está sujeto a la disponibilidad del recurso, por tanto, el Estado no es responsable cuando por causa naturales no pueda garantizar el caudal concedido. En caso de escasez todas serán abastecidas a prorrata o por turnos como lo estipula el artículo 2.2.3.2.13.16. del citado Decreto. Lo anterior de conformidad con la sección 7 del Capítulo 2 artículo 2.2.3.2.7.2. Decreto 1076 de 2015.

CONSIDERACIONES DE LA SUBDIRECCIÓN DE REGULACIÓN Y CONTROL AMBIENTAL DE LA CORPORACIÓN AUTÓNOMA REGIONAL DEL QUINDÍO – C.R.Q., FRENTE A LA PRESENTE SOLICITUD DE CONCESIÓN DE AGUAS SUPERFICIALES:

1.- Que de conformidad a la visita realizada el día 23 de septiembre de 2024, al predio denominado **"YUGURY"** identificado con folio de matrícula inmobiliaria número **282-1291** y ficha catastral No. 63130000100050049000, se observa que la captación del agua se realiza al interior del predio identificado con ficha catastral No 631300001000000050064000000000, tomando el agua de la Quebrada Innominada afluente de la quebrada **"El Pescador"** a través de toma directa con tubería y represa artesanal, de ahí conduce el agua hasta el reservorio del cultivo para realizar riego por goteo al cultivo de tomate, por consiguiente se recomienda otorgar, un caudal de 2.75 (145 minutos por día) y, 1.9 para los meses de julio, agosto, septiembre y octubre, para beneficio del predio

<i>Punto de Captación</i>	<i>Latitud (N)</i>	<i>Longitud (W)</i>	<i>Altura (msnm)</i>
<i>Bocatoma quebrada Innominada afluente quebrada El Pescador</i>	4°32' 44.83"	-75° 37' 48.85"	1626

2.- Que, como resultado de la visita, mencionada en el numeral anterior, se advierte que la captación de agua de la quebrada "El Pescador" se realiza en un predio colindante identificado con Fecha Catastral No. 631300001000000050064000000000, según consulta realizada a la ventanilla única de registro VUR-, se puede evidenciar que el propietario de éste es el señor CARLOS ARTURO BUSTAMANTE VASQUEZ, lo que permite inferir que, el solicitante es propietario del predio beneficiado denominado "LAS BRISAS" y del predio sirviente, lugar donde se capta el agua, por consiguiente, no requiere de permisos y/o autorizaciones de otros propietarios para obtener el agua de dicho predio.

3.- Que, la implementación del Programa para el Uso Eficiente y Ahorro del Agua, se hace necesaria, toda vez que el agua es un recurso limitado y vital para el ser humano, con este programa se busca la optimización y sostenibilidad del uso del recurso hídrico, en el marco de la regulación y normatividad vigente.

RESOLUCIÓN NÚMERO 2564 DEL 28 DE OCTUBRE DE 2024

"POR MEDIO DE LA CUAL SE OTORGA CONCESIÓN DE AGUAS SUPERFICIALES PARA USO AGRICOLA A CARLOS ARTURO BUSTAMANTE – EXPEDIENTE ADMINISTRATIVO No. 9631-24"

Página 18 de 28

Con respeto, al Programa para el Uso Eficiente y Ahorro del Agua – PUEAA aportado por el solicitante, esta Entidad emitió informe técnico transcrito previamente, mediante el cual se indicó viabilidad para su **aprobación**, toda vez que el programa presentado cumplió con los requisitos consagrados en la Ley 373 de 1997, Decreto 1090 de 2018 y Resolución 1257 de 2018.

4.- Que la documentación técnica aportada al trámite, referente al momento de realizar la visita técnica, corresponden a las características encontradas en campo, es decir, que los planos aportados, el sistema de captación y en general a todos los elementos y obras que componen el mismo, son procedentes a las necesidades del interesado, como se expone en el citado informe:

"(...) Se realizó la revisión de los documentos técnicos entregados por el solicitante, entre los documentos analizados se encuentran planos de las obras construidas, encontrando acorde la información presentada con el caudal a concesionar, por lo tanto, se recomienda la aprobación de planos y obras."

Por lo tanto, se concluye que es **VIABLE TÉCNICAMENTE APROBAR LOS PLANOS PARA LA CONCESIÓN DE AGUAS SUPERFICIALES**.

5.- Que, teniendo en cuenta las conclusiones del Informe Técnico, indica que dichos predios se ubican en la **Reserva Forestal Central Tipo A**, sobre suelo clasificado en el grupo de manejo **6pe-3** de acuerdo con la capacidad de usos de la tierra de conformidad con el Estudio Semidetallado de Suelos del Departamento del Quindío.

En este sentido, la Resolución No. 1688 del 2023, "Por medio de la cual se actualizan y compilan las Determinantes Ambientales de superior jerarquía para la ordenación del territorio en la jurisdicción de la Corporación Autónoma Regional del Quindío - CRQ y se establecen otras determinaciones", refiere en el capítulo 3, numeral 3.1. Reserva Forestal Central (Ley 2 de 1959), en este menciona que, "*se denominan como un área de reserva forestal la zona de propiedad pública o privada reservada para destinarla exclusivamente al establecimiento o mantenimiento y utilización racional de áreas forestales productoras, protectoras o productoras – protectoras.*", en otros apartes establece:

"(...)

Posteriormente la Resolución 1922 de 2013, expedida por el Ministerio de Ambiente y Desarrollo Sostenible, determina los tipos de zonas de la Reserva Forestal Central y que para el Quindío aplica las siguientes:

Zona tipo A: Zonas que garantizan el mantenimiento de los procesos ecológicos básicos necesarios para asegurar la oferta de servicios ecosistémicos, relacionados principalmente con la regulación hídrica y climática; la asimilación de contaminantes del aire y del agua; la formación y protección del suelo; la protección de paisajes singulares y de patrimonio cultural; y el soporte a la diversidad biológica.

(...)

RESOLUCIÓN NÚMERO 2564 DEL 28 DE OCTUBRE DE 2024
"POR MEDIO DE LA CUAL SE OTORGA CONCESIÓN DE AGUAS SUPERFICIALES PARA USO AGRÍCOLA A CARLOS ARTURO BUSTAMANTE – EXPEDIENTE ADMINISTRATIVO No. 9631-24"

Página 19 de 28

De conformidad con lo establecido en la resolución 1922 de 2013, artículo sexto (6), el ordenamiento específico para las zonas tipo "A" y "B" presentes en el departamento del Quindío es el siguiente:

• **Zonas tipo "A": Para este tipo de zonas se deberá:**

1. Fomentar la investigación científica aplicada prioritariamente a la restauración ecológica y a la generación de información sobre la diversidad biológica y los servicios ecosistémicos, de acuerdo a la normatividad vigente.
2. Fomentar la investigación básica sobre biodiversidad, y manejo forestal sostenible.
3. Implementar las acciones de restauración, rehabilitación y recuperación en procura del restablecimiento del estado natural de las coberturas y de las condiciones ambientales necesarias para regular la oferta de servicios ecosistémicos.
4. Incentivar la reconversión de la producción agrícola y pecuaria existentes hacia esquemas de *producción sostenibles, que sean compatibles con las características biofísicas y de este tipo de zona.*
5. Implementar el Certificado de Incentivo Forestal con fines de conservación, establecido en la Ley 139 de 1994 y el parágrafo del artículo 250 de la Ley 223 de 1995.
6. Desarrollar actividades de Reducción de Emisiones por Deforestación y Degradación (REDD), otros mecanismos de mercado de carbono y otros esquemas de distribución de beneficios por servicios ecosistémicos.
7. Incentivar el aprovechamiento sostenible de fauna, la agricultura ecológica y la Biotecnología, según las normas vigentes.
8. Impulsar las líneas establecidas en la Estrategia de Emprendimiento de Negocios Verdes, incluida en la Política Nacional de Producción y Consumo Sostenible y los programas que lo implementen, como el ecoturismo, siempre y cuando sean compatibles con las aptitudes del suelo y las características de este tipo de zona"

Ahora bien, según la **Clasificación de las Tierras por su Capacidad de Uso** proferido por el IGAC (Vigente desde: 2021), Los criterios para clasificar los suelos por su capacidad de uso al nivel de clase se analizan y describen en este instructivo, y se aplican según las características globales y específicas de las tierras.

"(...)

Las clases se reúnen en tres (3) grandes grupos:

Grupo de tierras con capacidad para utilizarse en agricultura y ganadería tecnificada de tipo intensivo y semi intensivo (clases 1 a 4).

Grupo de tierras que pueden utilizarse en forma restringida, en actividades agrícolas, ganaderas, agroforestales y/o forestales (clases 5-6-7).

Tierras que deben utilizarse sólo en preservación, conservación y ecoturismo (clase 8).

Las tierras de las clases 1 a 4 tienen capacidad para utilizarse en agricultura y ganadería en sistemas de producción cuya intensidad de manejo y variedad de especies vegetales varía desde muy intensiva en la clase 1 hasta muy restringida en la clase 4; en ese mismo sentido se incrementan las prácticas de manejo y conservación.

Las tierras de las clases 1 a 4 se consideran con capacidad para utilizarse en agricultura y ganadería en forma amplia e intensiva (clase 1) a fuertemente restringida (clase 4); en ese sentido se incrementan las prácticas de manejo y conservación. Las tierras de la clase 4 pueden usarse en agroforestería.

RESOLUCIÓN NÚMERO 2564 DEL 28 DE OCTUBRE DE 2024

"POR MEDIO DE LA CUAL SE OTORGA CONCESIÓN DE AGUAS SUPERFICIALES PARA USO AGRÍCOLA A CARLOS ARTURO BUSTAMANTE – EXPEDIENTE ADMINISTRATIVO No. 9631-24"

Página 20 de 28

En términos generales, las tierras de clases 6 y 7 no tienen capacidad para agricultura, excepto para cultivos específicos semi perennes o perennes, semi densos y densos y sistemas agroforestales y forestales, debido a severas limitaciones como pendientes escarpadas; eventualmente las de menor pendiente (clase 6) podrían utilizarse en ganadería. Cualquiera de estas clases de uso requiere intensas prácticas de manejo y de conservación." (Subrayado fuera de texto)

En este mismo sentir, refiere el Plan de Ordenación y Manejo de la Cuenta del Río la Vieja POMCA, los suelos de clase 6 se subclasifica, así:

(...)

"Las tierras de la clase 6, afectadas por procesos de erosión hídrica o de remoción en masa en grado moderado, clasificadas en las subclases 6pe, 6pec, 6pes y 6pesc, tienen aptitud para establecer sistemas forestales de producción (FPD) con especies vegetales propias de los climas cálido seco, cálido húmedo, templado húmedo, templado muy húmedo, frío húmedo, frío muy húmedo y muy frío muy húmedo. Para el uso sostenible de estas tierras se recomienda dar inicio a los programas de seguimiento y control que mitiguen el avance de los procesos de erosión o de remoción en masa y al diseño y construcción de las obras ingenieriles para la conducción de aguas superficiales.

En general, la vocación de uso de estas tierras son los sistemas agrosilvícolas (AGS) que combinen cultivos transitorios o permanentes con bosque productor, en zonas donde el limitante principal sea la pendiente; o la ganadería con pastoreo extensivo (...) (subrayado fuera del texto)

Para concluir, según información suministrada por el interesado el agua requerida es para el sistema de riego por goteo para cultivo de tomate, como quiera que esté es de tipo perenne, lo cual, hace parte de las excepciones para realizar labores de agricultura en suelos de clasificación 6, teniendo en cuenta, las recomendaciones establecidas, como lo es la producción agrícola con sistemas de producción sostenible, aunado a la preservación de bosques y/o vegetación nativa que permita conservar la Reserva Forestal Central.

6.- Como quiera que, el informe técnico constituye el instrumento mediante el cual se evalúa la solicitud de concesión de aguas superficiales objeto de la presente Resolución, el cual constituye la principal fuente o herramienta para establecer si es factible técnica y ambientalmente el otorgamiento de una concesión de aguas, por consiguiente, teniendo en cuenta, lo referido en el numeral anterior, se puede concluir que, el agua solicitada se destinara para uso agrícola.

7.- Que este Despacho considera procedente acoger en su totalidad la información aportada por el solicitante y la recopilada en la visita técnica, como también el concepto técnico presentado, los cuales *constituyen el principal sustento e instrumento para acceder o no a la solicitud de concesión de aguas*, objeto de la presente Resolución.

8.- En ese orden de ideas, verificado el cumplimiento de los requisitos legales exigidos por la normatividad ambiental vigente para las concesiones de aguas superficiales y la viabilidad técnica, este Despacho procederá a otorgar lo solicitado, con la imposición de las obligaciones ambientales que serán señaladas en la parte resolutive del presente Acto Administrativo, sin perjuicio de los permisos, licencias, autorizaciones, entre otros a que haya lugar, de acuerdo a las exigencias de las autoridades competentes.

RESOLUCIÓN NÚMERO 2564 DEL 28 DE OCTUBRE DE 2024
"POR MEDIO DE LA CUAL SE OTORGA CONCESIÓN DE AGUAS SUPERFICIALES PARA USO AGRÍCOLA A
CARLOS ARTURO BUSTAMANTE – EXPEDIENTE ADMINISTRATIVO No. 9631-24"

Que, en virtud de lo anterior, esta Corporación entrará a definir el trámite administrativo relativo a la solicitud de **CONCESIÓN DE AGUAS SUPERFICIALES** para uso de agrícola, requerido por el señor **CARLOS ARTURO BUSTAMANTE**.

Que, en mérito de lo expuesto, el **SUBDIRECTOR DE REGULACIÓN Y CONTROL AMBIENTAL DE LA CORPORACIÓN AUTÓNOMA REGIONAL DEL QUINDIO – C.R.Q.**,

RESUELVE

ARTÍCULO PRIMERO: OTORGAR a favor del señor **CARLOS ARTURO BUSTAMANTE VASQUEZ**, identificado con cédula número 8.396.974, **CONCESIÓN DE AGUAS SUPERFICIALES** para uso agrícola, en beneficio de en beneficio del predio denominado: **LOTE VILLA ALICIA HOY "YUGURY" HOY "LAS BRISAS"** ubicado en la vereda **LA PRADERA** jurisdicción del municipio de **CALARCA**, identificado con Folio de Matrícula número **282-1291** y ficha catastral **631300001000500490000**, como se detalla a continuación:

Fuente Hídrica	Caudal (L/s)	Bocatoma	Uso	Unidad Hidrográfica	Tramo
Quebrada Innombrada afluente quebrada El Pescador	2.75 (145 minutos por día), y 1.9 para los meses de julio, agosto, septiembre y octubre	Principal	Agrícola	Río Quindío	11

PARÁGRAFO PRIMERO: - El término de la **CONCESIÓN DE AGUAS SUPERFICIALES**, será de **cinco (5) años** contados a partir de la fecha de ejecutoria de la presente Resolución, término que podrá ser prorrogado a petición del concesionario dentro del último año de vigencia.

PARÁGRAFO SEGUNDO: - **PRÓRROGA:** El término de la concesión de aguas podrá ser prorrogado a petición del Concesionario dentro del último año de vigencia, salvo razones de conveniencia pública, conforme a lo estipulado en la sección 8 del Capítulo 2 del artículo 2.2.3.2.8.4 del Decreto 1076 de 2015. En el caso de no solicitar ante esta Autoridad Ambiental la prórroga de la presente concesión de aguas dentro del término señalado anteriormente, se entenderá que la misma se da por terminada, sin perjuicio de lo dispuesto en el Parágrafo 3º del artículo 216 de la Ley 1450 de 2012, en concordancia con la Ley 1753 de 2015, frente al cobro de la tasa por uso del agua y de que se tramite una nueva concesión de aguas con el cumplimiento de los requisitos establecidos en la Sección 9 del Capítulo 2 artículos 2.2.3.2.9.1. y 2.2.3.2.9.2. del Decreto 1076 de 2015 y demás normas concordantes.

PARÁGRAFO TERCERO: - El sistema de captación es por gravedad.

PARÁGRAFO CUARTO: - La Concesión de Aguas Superficiales es para uso exclusivamente agrícola, cualquier proyecto, obra o actividad diferente, deberá iniciarse ante esta Autoridad Ambiental el correspondiente trámite.

RESOLUCIÓN NÚMERO 2564 DEL 28 DE OCTUBRE DE 2024

"POR MEDIO DE LA CUAL SE OTORGA CONCESIÓN DE AGUAS SUPERFICIALES PARA USO AGRICOLA A CARLOS ARTURO BUSTAMANTE – EXPEDIENTE ADMINISTRATIVO No. 9631-24"

Página 22 de 28

PARÁGRAFO QUINTO: - El otorgamiento de la presente concesión de aguas superficiales, no implica autorización de servidumbre alguna, ni de Licencia de Construcción, razón por la cual el *concesionario*, es el responsable de obtener dichos permisos, ante las autoridades competentes. La ejecución de proyecto o actividad, deberá cumplir con las determinantes ambientales establecidas por la Corporación.

PARÁGRAFO SEXTO: - El caudal otorgado, estará sujeto a la disponibilidad del recurso hídrico, razón por la cual la Corporación Autónoma Regional del Quindío no es responsable cuando por causas de eventos de variabilidad climática no pueda garantizar el caudal otorgado.

ARTICULO SEGUNDO: - OBLIGACIONES: - EL CONCESIONARIO, deberá cumplir con las obligaciones, que se mencionan a continuación, teniendo en cuenta que el predio **LOTE VILLA ALICIA HOY YUGURY" HOY "LAS BRISAS"** se localiza en la **Reserva Forestal Central Tipo A**, estas son:

1. En cumplimiento del Libro 2 Parte 2 Título 2 Capítulo I Sección 18 del artículo 2.2.1.1.18.1 del Decreto 1076 de 2015 (artículo 1 del Decreto 1449 de 1977), los concesionarios deberán:

a.- No incorporar en las aguas cuerpos o sustancias sólidas, líquidas o gaseosas, tales como basuras, desechos, desperdicios o cualquier sustancia tóxica, o lavar en ellas utensilios, empaques o envases que los contengan o hayan contenido.

b.- Observar las normas que establezcan el Ministerio de Ambiente y Desarrollo Sostenible y el ICA para proteger la calidad de los recursos, en materia de aplicación de productos de agroquímicos.

c.- No provocar la alteración del flujo natural de las aguas o el cambio de su lecho o cauce como resultado de la construcción o desarrollo de actividades no amparadas por permiso o concesión de la autoridad ambiental competente, o de la violación de las previsiones contenidas en la resolución de concesión o permiso.

d.- Aprovechar las aguas con eficiencia y economía en el lugar y para el objeto previsto en la resolución de concesión.

e.- No utilizar mayor cantidad de agua que la otorgada en la concesión.

f.- Construir y mantener las instalaciones y obras hidráulicas en las condiciones adecuadas de acuerdo con la resolución de otorgamiento.

g.- Evitar que las aguas que deriven de una corriente o depósito se derramen o salgan de las obras que las deban obtener.

h.- Contribuir proporcionalmente a la conservación de las estructuras hidráulicas, caminos de vigilancia y demás obras e instalaciones comunes.

RESOLUCIÓN NÚMERO 2564 DEL 28 DE OCTUBRE DE 2024
"POR MEDIO DE LA CUAL SE OTORGA CONCESIÓN DE AGUAS SUPERFICIALES PARA USO AGRICOLA A
CARLOS ARTURO BUSTAMANTE – EXPEDIENTE ADMINISTRATIVO No. 9631-24"

Página 23 de 28

- i.- Conservar en buen estado de limpieza los cauces y depósitos de aguas naturales o artificiales que existan en sus predios, controlar los residuos de fertilizantes, con el fin de mantener el flujo normal de las aguas y evitar el crecimiento excesivo de la flora acuática.
3. Se requieren prácticas de conservación y manejo como sembrar en curvas de nivel o en sentido transversal a las pendientes, fertilizar de acuerdo con la disponibilidad de nutrientes en el suelo y los requerimientos de los cultivos.
4. Se deben implementar medidas de manejo de la aguas lluvias de las semicubiertas del cultivo, con el fin de evitar la concentraciones de lluvias que conlleven a un proceso erosivo.
5. La actividad agrícola deberá realizarse bajo esquemas de producción sostenibles.
6. En caso de requerir modificaciones se deberá informar a la Corporación Autónoma Regional del Quindío para establecer la viabilidad de concederlas.
7. En caso de cambio de dirección y/o número de teléfono el Concesionario, se deberá informar a esta Corporación con el fin de actualizar los datos de correspondencia.
8. El Concesionario deberá, dar cumplimiento al Artículo 2.2.1.1.18.2. del Decreto 1076 de 2015, con relación a:
 9. "1. *Mantener en cobertura boscosa dentro del predio las áreas forestales protectoras.*

Se entiende por áreas forestales protectoras:

 - a.- *Los nacimientos de fuentes de aguas en una extensión por lo menos de 100 metros a la redonda, medidos a partir de su periferia.*
 - b.- *Una faja no inferior a 30 metros de ancha, paralela a las líneas de mareas máximas, a cada lado de los cauces de los ríos, quebradas y arroyos, sean permanentes o no, y alrededor de los lagos o depósitos de agua.*
 - c.- *Los terrenos con pendientes superiores al 100% (45).*
 2. *Proteger los ejemplares de especies de la flora silvestre vedadas que existan dentro del predio.*

Cumplir las disposiciones relacionadas con la prevención de incendios, de plagas forestales y con el control de quemas"
10. Los concesionarios deberán garantizar un caudal ambiental mínimo del 50% después de la captación para el sostenimiento de los ecosistemas aguas abajo.
11. Instalar en el término de **cuatro (4) meses, contados a partir de la fecha de ejecutoria de la presente resolución** un sistema de medición para la concesión de aguas superficial,

RESOLUCIÓN NÚMERO 2564 DEL 28 DE OCTUBRE DE 2024

"POR MEDIO DE LA CUAL SE OTORGA CONCESIÓN DE AGUAS SUPERFICIALES PARA USO AGRÍCOLA A CARLOS ARTURO BUSTAMANTE – EXPEDIENTE ADMINISTRATIVO No. 9631-24"

Página 24 de 28

con el fin de determinar en cualquier momento el volumen de agua efectivamente captada.

12. Los concesionarios deberán enviar mensualmente a esta Entidad los reportes de agua efectivamente captada.
13. Tener en cuenta los principios de sostenibilidad y buenas prácticas ambientales.
14. En el evento de requerir obras temporales o permanentes sobre el cauce, los concesionarios deberán tramitar el permiso de ocupación de cauce ante la Corporación Autónoma Regional del Quindío, de conformidad con el artículo 2.2.3.2.12.1 y siguientes del Decreto 1076 de 2015 (artículo 104 del Decreto 1541 de 1978) y con el Decreto 2811 de 1974 que señala "...*Quien pretenda construir obras que ocupen el cauce de una corriente o depósito de agua, deberá solicitar autorización*". Los concesionarios no podrán obstaculizar o impedir con elementos el normal flujo hídrico.
15. En el evento que el beneficiario de la concesión requiera incorporar o introducir a las aguas o suelos sustancias o desechos líquidos o sólidos, ésta deberá solicitar, ante la Corporación Autónoma Regional del Quindío – C.R.Q., **permiso de vertimiento**, el cual deberá reunir los requisitos señalados en los artículos 2.2.3.3.5.1., 2.2.3.3.5.2. del Decreto 1076 de 2015 (artículos 41 y 42 del Decreto 3930 de 2010) y demás normas concordantes. Lo anterior, en cumplimiento del artículo 2.2.3.2.20.2. del Decreto 1076 de 2015 (Decreto 1541 de 1978; artículo 208).
16. Dar estricto cumplimiento a la demás normatividad ambiental vigente y aplicable.
17. De conformidad con la Resolución número 1023 de 2005 "*Por la cual se adoptan guías ambientales como instrumento de autogestión y autorregulación*", el Concesionario deberá implementar y adaptar las Guías Ambiental - Subsector hortifrutícola, para el desarrollo de la actividad en el predio.

PARAGRAFO PRIMERO: PROHIBICIONES DEL CONCESIONARIO:

- Emplear la concesión para un uso diferente al otorgado en el parágrafo cuarto, artículo primero del presente acto administrativo.
- El concesionario no podrá obstaculizar o impedir con elementos el normal flujo hídrico, sin perjuicio de lo estipulado en el artículo 2.2.2.3.2.3. del Decreto 1076 de 2015.
- Se prohíbe utilizar mayor cantidad de agua a la otorgada, desperdiciar o dar destinación diferente a las aguas asignadas.
- Obstaculizar, impedir la vigilancia o inspección a los funcionarios o contratistas competentes de la Corporación Autónoma Regional del Quindío – C.R.Q., o negarse a suministrar la información que se requiera por parte de éstos.
- Las demás prohibiciones contempladas en la Sección 24 del Capítulo 2 artículos 2.2.3.2.24.1. y 2.2.3.2.24.2. del Decreto 1076 de 2015.

RESOLUCIÓN NÚMERO 2564 DEL 28 DE OCTUBRE DE 2024
"POR MEDIO DE LA CUAL SE OTORGA CONCESIÓN DE AGUAS SUPERFICIALES PARA USO AGRICOLA A
CARLOS ARTURO BUSTAMANTE – EXPEDIENTE ADMINISTRATIVO No. 9631-24"

Página 25 de 28

ARTÍCULO TERCERO: **APROBAR** por parte de la **CORPORACIÓN AUTÓNOMA REGIONAL DEL QUINDÍO - C.R.Q.**, el **PROGRAMA PARA EL USO EFICIENTE Y AHORRO DEL AGUA – PUEAA**, al señor **CARLOS ARTURO BUSTAMANTE VASQUEZ**, identificado con cédula número 8.396.974, para uso agrícola, en beneficio del predio denominado: **LOTE VILLA ALICIA HOY LAS BRISAS** ubicado en la vereda LA PRADERA jurisdicción del municipio de CIRCASIA, identificado con Folio de Matrícula número **282-1291** y ficha catastral **631300001000500490000**, en cumplimiento de la Ley 373 de 1997, del Decreto 1090 de 2018 y de la Resolución 1257 de 2018 emitida por el Ministerio de Ambiente y Desarrollo Sostenible.

PARÁGRAFO PRIMERO: - El término de aprobación del Programa para el Uso Eficiente y Ahorro del Agua – PUEAA, será de **por cinco (5) años** contados a partir de la fecha de ejecutoria de la presente Resolución.

ARTÍCULO CUARTO: - **OBLIGACIONES** del concesionario durante el desarrollo del Programa para el Uso Eficiente y Ahorro del Agua - PUEAA:

1. Ejecutar las actividades propuestas en los plazos establecidos en el cronograma.
2. En cumplimiento de las estrategias del PUEAA las acciones de planificación y ejecución de acciones de rehabilitación y/o reposición al corto mediano y largo plazo de la infraestructura se deberá priorizar con el fin de reducir pérdidas.
3. La Corporación Autónoma Regional del Quindío – C.R.Q., realizará el seguimiento a la ejecución del Programa, razón por la cual, en las visitas de seguimiento, deberá entregar los soportes necesarios que permitan constatar el desarrollo de los proyectos.
4. Presentar un informe detallado de manera semestral de ejecución de las obras, proyectos y programas contemplados en el Programa para el Uso Eficiente y Ahorro del Agua -PUEAA-, en los cuales deberá detallarse claramente las actividades y obras desarrolladas y estar soportados con las ejecuciones presupuestales y con todos los registros posibles (fotográficos, listas de chequeo, listados de asistencia, contratos, videos, entre otros).
5. Solicitar los permisos, concesiones y autorizaciones requeridas por la Ley para el uso y aprovechamiento de los recursos naturales renovables o para el desarrollo de actividades contempladas en el Programa para el Uso Eficiente y Ahorro del Agua -PUEAA- que afecten o puedan afectar el medio ambiente, para así cumplir con la normatividad ambiental vigente.
6. Dar aplicación estricta a la Ley 373 de 1997, Decreto 1090 de 2018, Resolución 1257 de 2018 y a la demás normatividad ambiental pertinentes.

ARTÍCULO QUINTO: **APROBAR LOS PLANOS y OBRAS CONSTRUIDAS**, para la captación, aducción, desarenación, conducción, almacenamiento, derivación y restitución de sobrantes, presentados por el señor **CARLOS ARTURO BUSTAMANTE VASQUEZ**, identificado con cédula número 8.396.974, para uso agrícola, en beneficio del predio denominado: **LOTE VILLA ALICIA HOY "YUGURY" HOY "LAS BRISAS"** ubicado en la vereda LA PRADERA jurisdicción del municipio de CIRCASIA, identificado con Folio de Matrícula número **282-1291** y ficha catastral

RESOLUCIÓN NÚMERO 2564 DEL 28 DE OCTUBRE DE 2024

"POR MEDIO DE LA CUAL SE OTORGA CONCESIÓN DE AGUAS SUPERFICIALES PARA USO AGRICOLA A CARLOS ARTURO BUSTAMANTE – EXPEDIENTE ADMINISTRATIVO No. 9631-24"

Página 26 de 28

631300001000500490000, con fundamento en los argumentos técnicos y jurídicos expuestos en la parte considerativa del presente acto administrativo.

ARTÍCULO SEXTO: – El señor **CARLOS ARTURO BUSTAMANTE VASQUEZ**, identificado con cédula número 8.396.974, deberá cancelar el valor correspondiente a los servicios de seguimiento ambiental, de conformidad con la Ley 633 de 2000, la Resolución número 1280 del 2010, expedida por el Ministerio de Ambiente, vivienda y Desarrollo Territorial y la Resolución de bienes y servicios proferida por esta Entidad.

ARTÍCULO SEPTIMO: - El Concesionario deberá cuando lo requiera por parte de la Corporación Autónoma Regional del Quindío – C.R.Q., presentar informe sobre materia ambiental, y especialmente, sobre la cantidad consumida de recursos naturales y elementos ambientales de conformidad con el artículo 23 del Decreto 2811 de 1974.

ARTÍCULO OCTAVO: - Las condiciones técnicas que se encontraron al momento de la visita y que quedaron plasmadas en el concepto técnico rendido por el comisionado en este acto administrativo deberán mantenerse, por lo que la actividad u obra a realizarse deberá corresponder respectivamente a lo permitido en el presente acto administrativo. En caso de requerir modificaciones en las condiciones evidenciadas en la visita técnica se debe informar a la Corporación Autónoma Regional del Quindío – C.R.Q., para verificar la pertinencia de concederlas.

ARTICULO NOVENO: - El Concesionario deberá avisar de inmediato a la Corporación Autónoma Regional del Quindío – C.R.Q., cuando se presenten situaciones de emergencia, indicando las causas, medidas adoptadas y tiempo de duración de dicha emergencia.

ARTICULO DÉCIMO: - El Concesionario es el responsable por cualquier deterioro y/o daño ambiental causado por él, en la ejecución de las actividades autorizadas en esta Resolución, por lo cual deberán realizar las acciones necesarias para corregir los efectos causados, y cumplir con las obligaciones que se establezcan en el presente Acto Administrativo y en general las dispuestas en la normativa ambiental vigente.

ARTÍCULO DÉCIMO PRIMERO: - La concesión aquí otorgada no será obstáculo para que la Corporación Autónoma Regional del Quindío - C.R.Q., de forma unilateral y con posterioridad:

- Sectorice y reglamente el uso de la corriente.
- Modifique las condiciones de la concesión, cuando de conformidad a la prelación de los usos del agua, se presenten hecho o circunstancias que así lo obliguen.
- Modifique las condiciones de la concesión, por razones de conveniencia pública, y/o el acaecimiento de hechos o circunstancias que alteren las condiciones ambientales del territorio.

ARTÍCULO DÉCIMO SEGUNDO: - Las aguas de uso público no pueden transferirse por venta, donación o permuta, ni constituirse sobre ellas derechos personales o de otra naturaleza, para que los Concesionarios puedan ceder o traspasar total o parcialmente la Concesión otorgada, se requiere autorización previa de la **CORPORACION AUTONOMA REGIONAL DEL QUINDIO - CRQ.**

RESOLUCIÓN NÚMERO 2564 DEL 28 DE OCTUBRE DE 2024
"POR MEDIO DE LA CUAL SE OTORGA CONCESIÓN DE AGUAS SUPERFICIALES PARA USO AGRICOLA A
CARLOS ARTURO BUSTAMANTE – EXPEDIENTE ADMINISTRATIVO No. 9631-24"

Página 27 de 28

ARTÍCULO DÉCIMO TERCERO: - La Corporación Autónoma Regional del Quindío – C.R.Q., se reserva el derecho a revisar esta Concesión de Aguas, de oficio o a petición de parte, cuando considere conveniente y cuando las circunstancias que se tuvieron en cuenta para otorgarla, hayan variado.

ARTÍCULO DÉCIMO CUARTO: - Para efectos de Control, Seguimiento y Vigilancia, que realizará la Corporación Autónoma Regional del Quindío – C.R.Q., el concesionario deberá permitir el ingreso de los funcionarios encargados de esta labor sin previo aviso.

ARTÍCULO DECIMO QUINTO: - Para resolver las controversias que se susciten con motivo de la constitución o ejercicio de la servidumbre en interés privado, el interesado deberá acudir ante la Jurisdicción Ordinaria, conforme a lo establecido en el Código Nacional de los Recursos Naturales Renovables y Protección del Medio Ambiente.

ARTÍCULO DECIMO SEXTO: - En caso de que se produzca la tradición del predio beneficiado con la concesión, el nuevo propietario, poseedor o beneficiario deberá solicitar su traspaso dentro de los sesenta (60) días hábiles siguientes, para lo cual presentará los documentos que lo acrediten como tal y los demás que se le exijan con el fin de ser considerado como nuevo titular de la concesión, de conformidad con la Sección 8 del Capítulo 2 artículo 2.2.3.2.8.8. del Decreto 1076 de 2015. La Corporación Autónoma Regional del Quindío – C.R.Q., está facultada para autorizar dicho traspaso conservando las condiciones originales o modificándolas.

ARTÍCULO DECIMO SEPTIMO: - Serán causales de caducidad por la vía administrativa:

- El incumplimiento de las condiciones estipuladas en el presente acto administrativo
- Las contempladas en el Artículo 62 del Decreto 2811 de 1974.

ARTÍCULO DECIMO OCTAVO: - Previamente a la declaratoria administrativa de caducidad, se dará a los interesados la oportunidad de ser oído en descargos, para lo cual se dispondrá de quince (15) días hábiles para ratificar o subsanar la falta de que se acusa o para formular su defensa (Artículo 63 del Decreto 2811 de 1974 y 250 del Decreto 1541 de 1978).

ARTÍCULO DECIMO NOVENO: - Los Concesionarios deberán llevar un registro de los volúmenes de agua debidamente captada y reportarlos mensualmente a la **CORPORACION AUTONOMA REGIONAL DEL QUINDIO - C.R.Q.**

ARTÍCULO VIGÉSIMO: - Los Concesionarios deberán cancelar la tasa por utilización del agua concesionada, cuyo valor se liquidará, cobrará y pagará a la **CORPORACION AUTONOMA REGIONAL DEL QUINDIO- CRQ**, de conformidad con lo previsto en el Decreto 1076 de 2015, y en sus Decretos reglamentarios y demás normas que lo desarrollen, modifiquen, adicionen o aclaren.

PARÁGRAFO PRIMERO: - El cálculo de los índices de escasez y de los factores regionales, se calcularán anualmente para cada una de las unidades hidrográficas por parte de la **CORPORACION AUTONOMA REGIONAL DEL QUINDIO – C.R.Q.**

ARTÍCULO VIGÉSIMO PRIMERO: - Los Concesionarios quedan sujetos al cumplimiento de las disposiciones legales, referentes al uso y el goce de las aguas, para su mejor aprovechamiento,

RESOLUCIÓN NÚMERO 2564 DEL 28 DE OCTUBRE DE 2024

"POR MEDIO DE LA CUAL SE OTORGA CONCESIÓN DE AGUAS SUPERFICIALES PARA USO AGRÍCOLA A CARLOS ARTURO BUSTAMANTE – EXPEDIENTE ADMINISTRATIVO No. 9631-24"

Página 28 de 28

salubridad e higiene pública, ocupación de bienes de uso público, y aquellas que sobre las mismas materias rijan a futuro, no habiendo reclamación por su parte.

ARTÍCULO VIGÉSIMO SEGUNDO: - **NOTIFÍQUESE** el contenido de la presente Resolución al señor **CARLOS ARTURO BUSTAMANTE VASQUEZ** o a la persona debidamente autorizada, en los términos establecidos en la Ley 1437 de 2011.


ARTÍCULO VIGÉSIMO TERCERO: - **PUBLÍQUESE**, el encabezado y la parte Resolutiva de la presente Resolución, en el boletín ambiental de la C.R.Q., a costa del interesado, de conformidad con los Artículos 70 y 71 de la Ley 99 de 1993.

ARTÍCULO VIGÉSIMO CUARTO: - Contra la presente Resolución, procede únicamente el recurso de reposición, el cual deberá presentarse por escrito en la notificación personal, o dentro de los diez (10) días hábiles siguientes a ella, o a la notificación por aviso, o al vencimiento del término de publicación, según el caso, ante la Subdirección de Regulación y Control Ambiental de la **CORPORACIÓN AUTÓNOMA REGIONAL DEL QUINDÍO – C.R.Q.**, en los términos del artículo 76 y siguientes de la Ley 1437 de 2011.

ARTÍCULO VIGÉSIMO QUINTA: - La presente Resolución rige a partir de la fecha de ejecutoria, de conformidad con el artículo 87 del Código de Procedimiento Administrativo y de lo Contencioso Administrativo Ley 1437 de 2011.

Dado en Armenia Quindío, a los veintiocho (28) días del mes de octubre del año 2024.

NOTIFIQUESE, PUBLIQUESE Y CUMPLASE



JORGE HERNAN GARCIA SIERRA,
Subdirector de Regulación y Control Ambiental
Corporación Autónoma Regional del Quindío

Proyección y Aprobación Técnica: Lina Marcela Alarcón Mora. 
Profesional Especializado.

Proyección y Aprobación Jurídica: Carolina Guzmán Salazar
Abogada Contratista 