

RESOLUCIÓN No. 173 DEL 06 DE FEBRERO DE 2025 ARMENIA QUINDÍO,

POR MEDIO DEL CUAL SE OTORGA UN PERMISO DE VERTIMIENTO DE AGUAS RESIDUALES DOMÉSTICAS QUE SE GENERAN EN LA VIVIENDA CAMPESTRE CONSTRUIDA EN EL PREDIO DENOMINADO 1) CONDOMINIO LAGOS DE IRAKA CASAS DE CAMPO CUARTA Y QUINTA ETAPA- PROPIEDAD HORIZONTAL LOTE #144- ETAPA 4 FASE 4, UBICADO EN LA VEREDA MURILLO DEL MUNICIPIO DE ARMENIA(Q), CON HASTA (5) CONTRIBUYENTES Y SE ADOPTAN OTRAS DISPOSICIONES

LA SUBDIRECCION DE REGULACION Y CONTROL AMBIENTAL DE LA CORPORACIÓN AUTÓNOMA REGIONAL DEL QUINDÍO, en uso de sus atribuciones legales contenidas en la Ley General Ambiental de Colombia, el Código de Procedimiento Administrativo y de lo Contencioso Administrativo y la Resolución 2169 del 12 de diciembre de 2016, modificada por la Resolución 066 del 16 de enero de 2017, y a su vez modificada por la Resolución 081 del 18 de enero de 2017, modificada por la Resolución 1035 del 03 de mayo de 2019 y esta última por la Resolución 1861 del 14 de septiembre de 2020, emanadas de la Dirección General de la Corporación Autónoma Regional del Quindío y,

CONSIDERANDO:

Que el día 26 de mayo del año 2015, el Gobierno Nacional expidió el Decreto 1076 de 2015 **"Por medio del cual se expide el Decreto Único Reglamentario del Sector Ambiente y Desarrollo Sostenible"**, en el cual incorporó gran parte de la normatividad Ambiental que rige en el territorio Colombiano, entre las normas concentradas está el Decreto 1541 de mil novecientos setenta y ocho (1978) el cual en su momento reguló aspectos relacionados con la disposición de vertimientos, así como también el Decreto 3930 de 2010, el cual derogó el Decreto 1594 de 1984, salvo los artículos 20 y 21, además de los artículos 193, 213 a 217 y 231 del Decreto 1541 de 1978. Teniendo con esto que el Decreto 1076 de 2015 reglamenta, entre otros aspectos, lo concerniente al ordenamiento del recurso hídrico y los vertimientos compilando el Decreto 3930 de 2010, este último modificado parcialmente por el Decreto 050 de 2018.

Que el día veintitrés (23) de febrero de dos mil veintitrés (2023), el señor **JOSE FERNANDO GÓMEZ VELEZ** identificado con cédula de ciudadanía número **7.524.419**, quien actúa en calidad de **COPROPIETARIO** del predio denominado **1) CONDOMINIO LAGOS DE IRAKA CASAS DE CAMPO CUARTA Y QUINTA ETAPA- PROPIEDAD HORIZONTAL LOTE # 144 ETAPA 4 FASE 4**, ubicado en la vereda **MURILLO** del Municipio de **ARMENIA (Q)**, identificado con matrícula inmobiliaria **Nº 280-233900** y ficha catastral **SIN INFORMACION**, presentó solicitud de permisos de vertimiento a la **CORPORACIÓN AUTÓNOMA REGIONAL DEL QUINDÍO**, bajo el radicado **No. 1951 - 2023**

Que, por reunir los requisitos legales, especialmente a lo estipulado en el artículo 2.2.3.3.5.2 (artículo 42 del Decreto 3930 de 2010), modificado por el Decreto 50 de 2018, se profirió Auto de Iniciación de Trámite de vertimientos **SRCA-AITV- 112 del 07 de marzo de 2023**, notificado electrónicamente al correo contabilidadterritorio@gmail.com, con oficio de salida 02875 del 09 de marzo de 2023 y comunicado a la señora **CARMEN LUCIA GÓMEZ JARAMILLO**, el día **09 de marzo de 2023**, con oficio de salida **00002881**.

RESOLUCIÓN No. 173 DEL 06 DE FEBRERO DE 2025 ARMENIA QUINDIÓ,

POR MEDIO DEL CUAL SE OTORGA UN PERMISO DE VERTIMIENTO DE AGUAS RESIDUALES DOMÉSTICAS QUE SE GENERAN EN LA VIVIENDA CAMPESTRE CONSTRUIDA EN EL PREDIO DENOMINADO 1) CONDOMINIO LAGOS DE IRAKA CASAS DE CAMPO CUARTA Y QUINTA ETAPA- PROPIEDAD HORIZONTAL LOTE #144- ETAPA 4 FASE 4, UBICADO EN LA VEREDA MURILLO DEL MUNICIPIO DE ARMENIA(Q), CON HASTA (5) CONTRIBUYENTES Y SE ADOPTAN OTRAS DISPOSICIONES

CONSIDERACIONES TÉCNICAS

El día 31 de marzo de 2023 a través de acta de visita N° 65768, el ingeniero Ambiental Juan Carlos, contratista de la Subdirección de Regulación y Control Ambiental de la C.R.Q. realiza visita técnica al predio **1) CONDOMINIO LAGOS DE IRAKA CASAS DE CAMPO CUARTA Y QUINTA ETAPA PROPIEDAD HORIZONTAL LOTE # 144 - ETAPA 4 FASE 4, ubicado en la Vereda MURILLO del Municipio de ARMENIA (Q),** en el cual evidencio lo siguiente:

DESCRIPCIÓN DE LOS ASPECTOS ENCONTRADOS EN LA VISITA

Se realiza visita al predio de la solicitud para verificar el estado y funcionamiento del STARD al predio de la solicitud encontrando:

Vivienda campestre conformada por 4 habitaciones 1 cocina 1 patio de ropas Cuenta con STARD prefabricado de 1650 integrado el compartimiento FAFA presenta material filtrante. La trampa de grasas de 105 lts en prefabricado disposición final es a pozo de absorción de 2.50 0 y 2.50.

No se evidenciaron afectaciones ambientales tampoco se observaron nacimientos ni afloramientos de aguas en el área de influencia del STARD"

Que cumpliendo con los requisitos establecidos en el Decreto 1076 de 2015, se procedió a realizar concepto **CTPV-138-2023 del 10 de abril de 2023** por parte del ingeniero Ambiental Juan Carlos Agudelo Echeverry, contratista de la Subdirección de Regulación y Control Ambiental de la C.R.Q. el cual describe lo siguiente:

"(...)

CONCEPTO TÉCNICO PARA TRÁMITE DE PERMISOS DE VERTIMIENTOS - CTPV-138 -2023

FECHA: 10 de Abril de 2023

SOLICITANTE: José Fernando Gómez Vélez & Carmen Lucía Gómez Jaramillo

EXPEDIENTE: 1951 de 2023

1. OBJETO

*Evaluar la propuesta técnica presentada por el solicitante, teniendo en cuenta los parámetros mínimos de diseño del sistema de tratamiento y disposición final de **aguas residuales domésticas** según las recomendaciones técnicas generales y las establecidas*

RESOLUCIÓN No. 173 DEL 06 DE FEBRERO DE 2025 ARMENIA QUINDÍO,

POR MEDIO DEL CUAL SE OTORGA UN PERMISO DE VERTIMIENTO DE AGUAS RESIDUALES DOMÉSTICAS QUE SE GENERAN EN LA VIVIENDA CAMPESTRE CONSTRUIDA EN EL PREDIO DENOMINADO 1) CONDOMINIO LAGOS DE IRAKA CASAS DE CAMPO CUARTA Y QUINTA ETAPA- PROPIEDAD HORIZONTAL LOTE #144- ETAPA 4 FASE 4, UBICADO EN LA VEREDA MURILLO DEL MUNICIPIO DE ARMENIA(Q), CON HASTA (5) CONTRIBUYENTES Y SE ADOPTAN OTRAS DISPOSICIONES

por el Reglamento Técnico para el Sector de Agua potable y Saneamiento Básico RAS, adoptado mediante Resolución 0330 de 2017.

2. ANTECEDENTES

1. Solicitud de permiso de vertimientos radicada el 23 de Febrero del 2023.
2. Auto de inicio de trámite de permiso de vertimiento SRCA-AITV-112-03-23 del 07 de Marzo de 2023 y notificado electrónicamente No. 02875 el 09 de Marzo de 2023.
3. Expedición del Decreto 050 de 2018, el cual modificó al Decreto 1076 de 2015.
4. Visita técnica de verificación de estado y funcionamiento del sistema de tratamiento de aguas residuales N° 65768 del 31 de Marzo de 2023.

3. ASPECTOS TÉCNICOS Y AMBIENTALES GENERALES

INFORMACIÓN GENERAL DEL VERTIMIENTO	
Nombre del predio o proyecto	1) CONDOMINIO LAGOS DE IRAKA CASAS DE CAMPO CUARTA Y QUINTA ETAPA – PROPIEDAD HORIZONTAL LOTE 144 - ETAPA 4 FASE 4
Localización del predio o proyecto	Vereda Murillo del Municipio de Armenia (Q.)
Ubicación del vertimiento (coordenadas georreferenciadas).	Lat: 4° 28'02" N Long: -75°45'25" W
Código catastral	SIN INFORMACION
Matricula Inmobiliaria	280-233900
Nombre del sistema receptor	Suelo
Fuente de abastecimiento de agua	Empresas Publicas de Armenia (EPA)
Tipo de vertimiento (Doméstico / industrial – Comercial o de Servicios)	Doméstico
Tipo de actividad que genera el vertimiento.	Doméstico (vivienda)
Caudal de la descarga	0.0063 Lt/seg.
Frecuencia de la descarga	30 días/mes.
Tiempo de la descarga	12 horas/día
Tipo de flujo de la descarga	Intermitente

4. RESULTADOS DE LA REVISIÓN DE LA PROPUESTA TÉCNICA PRESENTADA

4.1 SISTEMA PROPUESTO PARA EL MANEJO DE AGUAS RESIDUALES

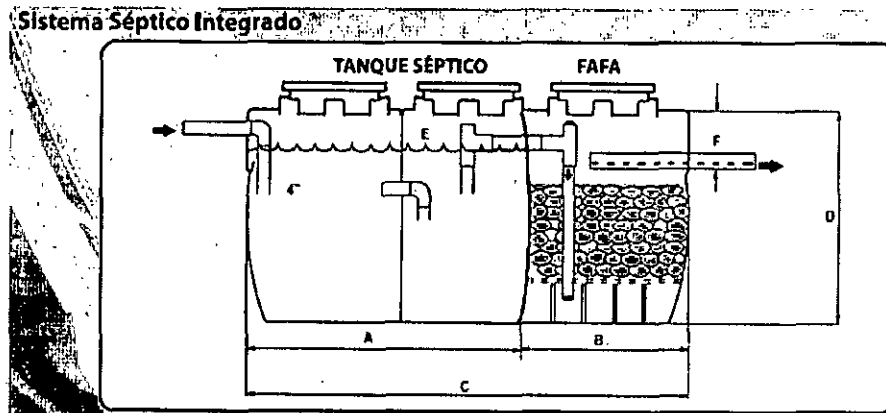
Las aguas residuales domésticas (ARD), generadas en el predio se conducen a un Sistema de Tratamiento de Aguas Residuales Domésticas (STARD) prefabricado integrado de 2000Lts de capacidad, compuesto por trampa de grasas (105Lts), tanque séptico(1500Lts), filtro anaeróbico de falso fondo (500Lts) y sistema de disposición final de pozo de absorción con capacidad calculada hasta para máximo 5 personas. El diseño de cada una de las

RESOLUCIÓN No. 173 DEL 06 DE FEBRERO DE 2025 ARMENIA QUINDÍO,

POR MEDIO DEL CUAL SE OTORGA UN PERMISO DE VERTIMIENTO DE AGUAS RESIDUALES DOMÉSTICAS QUE SE GENERAN EN LA VIVIENDA CAMPESTRE CONSTRUIDA EN EL PREDIO DENOMINADO 1) CONDOMINIO LAGOS DE IRAKA CASAS DE CAMPO CUARTA Y QUINTA ETAPA- PROPIEDAD HORIZONTAL LOTE #144- ETAPA 4 FASE 4, UBICADO EN LA VEREDA MURILLO DEL MUNICIPIO DE ARMENIA(Q), CON HASTA (5) CONTRIBUYENTES Y SE ADOPTAN OTRAS DISPOSICIONES

unidades que componen el sistema es estándar y sus especificaciones se encuentran inmersas en el manual de instalación del fabricante.

Imagen 1.



1 Sistema de Tratamiento de Aguas Residuales Domésticas

Disposición final del efluente: Como disposición final para el tratamiento de las aguas residuales domésticas tratadas se opta por conducir dichas aguas para infiltración al suelo mediante pozo de absorción. La tasa de percolación adquirida a partir del ensayo de permeabilidad realizado en el predio es de 1.4min/cm. Se revela un suelo limo de tipo arcilloso de absorción media, a partir de esto, el pozo de absorción, presenta dimensiones de 2.5m de profundidad y 2.5m de Diámetro.

Área de disposición del vertimiento: para la disposición final de las aguas en el predio, se determinó un área necesaria de 11.5m², la misma esta contempladas en las coordenadas Lat: 4° 28'02" N Long: -75°45'25" W para una latitud de 1206 m.s.n.m.

4.2 OTROS ASPECTOS TECNICOS

Caracterización actual del vertimiento existente o estado final previsto para el vertimiento proyectado de conformidad con la norma de vertimientos vigente: Las aguas residuales domésticas cuentan con unas características ya conocidas. Cuando se originan en una vivienda familiar, los caudales y por lo tanto las cargas contaminantes son similares entre sí, y en consecuencia, dado el bajo impacto de vertimientos de esta magnitud y características y asumiendo que para sistemas de tipo convencional (aquellos conformados por trampa de grasas, tanque séptico y filtro anaerobio) se obtiene la remoción de carga contaminante requerida (80% en DBO, SST y Grasas y Aceites –Res 631 de 2015), se considera que una caracterización presuntiva de estas aguas residuales domésticas ofrece suficiente información del vertimiento de entrada y salida del STARD.

Concepto sobre el uso del suelo expedido por la autoridad municipal competente: de acuerdo con la certificación N° 2220404 expedida el 28 de Diciembre de 2022 por el

RESOLUCIÓN No. 173 DEL 06 DE FEBRERO DE 2025 ARMENIA QUINDÍO,

POR MEDIO DEL CUAL SE OTORGA UN PERMISO DE VERTIMIENTO DE AGUAS RESIDUALES DOMÉSTICAS QUE SE GENERAN EN LA VIVIENDA CAMPESTRE CONSTRUIDA EN EL PREDIO DENOMINADO 1) CONDOMINIO LAGOS DE IRAKA CASAS DE CAMPO CUARTA Y QUINTA ETAPA- PROPIEDAD HORIZONTAL LOTE #144- ETAPA 4 FASE 4, UBICADO EN LA VEREDA MURILLO DEL MUNICIPIO DE ARMENIA(Q), CON HASTA (5) CONTRIBUYENTES Y SE ADOPTAN OTRAS DISPOSICIONES

curador urbano No. 2 del Municipio de Armenia (Q), mediante el cual se informa que el predio denominado "COND LAGOS DE IRAKA CASAS DE CAMPO CUARTA Y QUINTA ET PH LT 144 ET4 FASE 4", identificado con ficha catastral (Sin Información), Matricula Inmobiliaria 280-233900, se encuentra localizado en corredor suburbano caimo.


Uso Principal: servicio logístico de transporte, transferencia de carga, estaciones de servicio, y otros servicios asociados al transporte.

Uso Compatible: Dotacional, vivienda campestre, comercio, agrícola, turismo alojamiento y restaurantes.

Uso restringido: Agroindustria, entretenimiento de alto impacto, moteles, recreativo.

Uso Prohibido: Pecuario, Avícola y porcícola, industria.

Imagen 1



1 tomado del Sig-Quindío

Según lo observado en el SIG Quindío se evidencia que el predio se encuentra fuera de los polígonos de Distritos de Conservación de Suelos (DCS) y del Distrito Regional de Manejo Integrado de la Cuenca Alta del Río Quindío (DRMI), así como del polígono de reserva forestal central y la zonificación ley 2^{da}. Tampoco Se observa curso de agua superficial, igualmente se recomienda que el sistema de disposición final del STARD debe ubicarse después de los 30 m de protección de cuencas hidrográficas, con respecto a puntos de infiltración.

También se evidencia que el predio se encuentra ubicado en suelos con capacidad de uso clase 2 y 4.

Evaluación ambiental del vertimiento: La actividad generadora del vertimiento es doméstica, y por lo tanto de acuerdo con los artículos 2.2.3.3.5.2 y 2.2.3.3.5.3 del Decreto

RESOLUCIÓN No. 173 DEL 06 DE FEBRERO DE 2025 ARMENIA QUINDÍO,

POR MEDIO DEL CUAL SE OTORGA UN PERMISO DE VERTIMIENTO DE AGUAS RESIDUALES DOMÉSTICAS QUE SE GENERAN EN LA VIVIENDA CAMPESTRE CONSTRUIDA EN EL PREDIO DENOMINADO 1) CONDOMINIO LAGOS DE IRAKA CASAS DE CAMPO CUARTA Y QUINTA ETAPA- PROPIEDAD HORIZONTAL LOTE #144- ETAPA 4 FASE 4, UBICADO EN LA VEREDA MURILLO DEL MUNICIPIO DE ARMENIA(Q), CON HASTA (5) CONTRIBUYENTES Y SE ADOPTAN OTRAS DISPOSICIONES

1076 de 2015 (artículos 42 y 43 del Decreto 3930 de 2010), modificado por el Decreto 50 del 2018, la presente solicitud de permiso de vertimientos no requiere dar cumplimiento a este requisito.

Plan de Gestión del Riesgo para el Manejo del Vertimiento: La actividad generadora del vertimiento es doméstica, y por lo tanto de acuerdo con los artículos 2.2.3.3.5.2 y 2.2.3.3.5.3 del Decreto 1076 de 2015 (artículos 42 y 43 del Decreto 3930 de 2010), modificado por el Decreto 50 del 2018 la presente solicitud de permiso de vertimientos no requiere dar cumplimiento a este requisito.

4.3 CONCLUSIONES DE LA REVISIÓN DE LA DOCUMENTACIÓN TÉCNICA APORTADA

Se efectuó una revisión técnica de la información aportada por el usuario, encontrándose completa para proceder con la **evaluación jurídica** y consecuentemente con el trámite de permiso de vertimientos. Es importante mencionar que en campo no se evidencio el sistema integrado de 2000L propuesto descrito el (2000L), sin embargo se evidencio sistema INTEGRADO CON volumen DE (1650L), POR LO QUE SE realiza la validación del sistema hallado en campo de acuerdo a la siguiente información aportada por el fabricante del sistema:

"Para una vivienda habitada por una familia de 5 personas ¿Qué volumen de sistema se requiere?"

Usando la fórmula: $V = 5 \text{ pers} \times 150 \text{ l} / (\text{persona} \times \text{día}) \times 2 = 1500 \text{ litros}$.

Quiere decir que el SISTEMA SÉPTICO INTEGRADO DE 1650 l se puede utilizar para viviendas de 5 habitantes o menos. Los sistemas ya traen instalados desde fábrica los accesorios internos y sólo es necesario conectar la entrada y la salida y asegurarse que el material filtrante se encuentre en el FAFA".

Tabla N° 2 : Volúmenes y material filtrante por sistema.

VOLUMEN TOTAL (TOTAL)	TANQUE SÉPTICO VOLUMEN (LITROS)	FILTRO ANAEROBIO	
		VOL (LTS)	UNIDADES DE MATERIAL FILTRANTE
1650	1100	550	180
2000	1500	500	180
3000	2000	1000	370
5000	2500	2500	935
7500	5000	2500	935
10000	7500	2500	935
12500	7500	5000	1870
15000	10000	5000	1870
17500	12500	5000	1870
20000	15000	5000	1870
25000	15000	10000	3740
30000	20000	10000	3740
35000	25000	10000	3740
40000	25000	15000	5600
45000	30000	15000	5600
50000	35000	15000	5600

2 tomado de sitio web rotoplast

RESOLUCIÓN No. 173 DEL 06 DE FEBRERO DE 2025 ARMENIA QUINDÍO,

POR MEDIO DEL CUAL SE OTORGA UN PERMISO DE VERTIMIENTO DE AGUAS RESIDUALES DOMÉSTICAS QUE SE GENERAN EN LA VIVIENDA CAMPESTRE CONSTRUIDA EN EL PREDIO DENOMINADO 1) CONDOMINIO LAGOS DE IRAKA CASAS DE CAMPO CUARTA Y QUINTA ETAPA- PROPIEDAD HORIZONTAL LOTE #144- ETAPA 4 FASE 4, UBICADO EN LA VEREDA MURILLO DEL MUNICIPIO DE ARMENIA(Q), CON HASTA (5) CONTRIBUYENTES Y SE ADOPTAN OTRAS DISPOSICIONES

Tabla N° 3: Caudales y carga orgánica.

VOLUMEN Litros	N° DE PERSONAS	CAUDAL Lt/d	DQO máxima g/d	DBO máxima g/d
1650	5	825	412,5	289
2000	7	1000	500	350
3000	10	1500	750	525
5000	17	2500	1250	875
7500	25	3750	1875	1312
10000	33	5000	2500	1750
12500	42	6250	3125	2188
15000	50	7500	3750	2625
17500	58	8750	4375	3062
20000	67	10000	5000	3500
25000	83	12500	6250	4375
30000	100	15000	7500	5250
35000	117	17500	8750	6125
40000	133	20000	10000	7000
45000	150	22500	11250	7875
50000	167	25000	12500	8750

3tomado de sitio web rotoplast

De acuerdo con lo anteriormente descrito se concluye que el sistema evidenciado en campo (rotoplast septilista de 1650L) supe las necesidades de tratamiento de aguas residuales domesticas generadas en la vivienda hasta por máximo 5 personas. Las mismas fueron incluidas en el cálculo de los volúmenes mínimos requeridos de cada unidad.

5. RESULTADOS DE LA VISITA TÉCNICA

De acuerdo con lo consignado en el acta de visita N° 65768 del 31 de Marzo de 2023, realizada por el ingeniero Juan Carlos Agudelo, contratista de la Subdirección de Regulación y Control Ambiental de la C.R.Q., se encontró lo siguiente:

- *El sistema se encuentra instalado integrado con capacidad de 1650L, el filtro FAFA presenta material filtrante en rosetones plásticos. Presenta mantenimiento*
- *La trampa de grasas es de 105L con mantenimiento.*
- *Vivienda campestre, de 4 habitaciones, 5 baños, 1 cocina 1 patio de ropas.*
- *Disposición final a pozo de absorción de 2.50m de diámetro y 2.50m de profundidad.*
- *No se observaron nacimientos ni afloramientos de agua en el área de influencia del STARD.*

5.1 CONCLUSIONES DE LA VISITA TÉCNICA

La visita técnica determina lo siguiente:

Sistema completo en prefabricado integrado con capacidad de 1650L, pozo séptico, filtro anaeróbico pozo de absorción, instalado correctamente.

7. RECOMENDACIONES:

RESOLUCIÓN No. 173 DEL 06 DE FEBRERO DE 2025 ARMENIA QUINDÍO,

POR MEDIO DEL CUAL SE OTORGA UN PERMISO DE VERTIMIENTO DE AGUAS RESIDUALES DOMÉSTICAS QUE SE GENERAN EN LA VIVIENDA CAMPESTRE CONSTRUIDA EN EL PREDIO DENOMINADO 1) CONDOMINIO LAGOS DE IRAKA CASAS DE CAMPO CUARTA Y QUINTA ETAPA- PROPIEDAD HORIZONTAL LOTE #144- ETAPA 4 FASE 4, UBICADO EN LA VEREDA MURILLO DEL MUNICIPIO DE ARMENIA(Q), CON HASTA (5) CONTRIBUYENTES Y SE ADOPTAN OTRAS DISPOSICIONES

1. *La adecuada remoción de carga contaminante por parte de los sistemas sépticos, es efectiva cuando además de estar adecuadamente instalados, el número de contribuyentes no supera la capacidad instalada, se separan adecuadamente las grasas y las aguas lluvias, las aguas residuales a tratar son de origen estrictamente doméstico y se realizan los mantenimientos preventivos como corresponde.*
2. *Es indispensable tener presente que una ocupación de la vivienda superior a las personas establecidas, así sea temporal, puede implicar ineficiencias en el tratamiento del agua residual que se traducen en remociones de carga contaminante inferiores a las establecidas por la normativa ambiental vigente (Decreto 50 del 16 de enero de 2018).*
3. *Cumplir las disposiciones técnicas y legales relativas a la ubicación del sistema de tratamiento y disposición final de aguas residuales, de acuerdo a lo establecido por el Reglamento Técnico para el Sector de Agua Potable y Saneamiento Básico, RAS, adoptado mediante Resolución 0330 de 2017; al Decreto 1076 de 2015 (compiló el Decreto 3930 de 2010 (MAVDT), modificado por el Decreto 50 de 2018 y demás normas vigentes aplicables. Localizar en terrenos con pendientes significativas, pueden presentarse eventos de remociones en masa que conllevan problemas de funcionamiento, colapso del sistema y los respectivos riesgos ambientales.*
4. *La distancia mínima de cualquier punto de la infiltración a viviendas, tuberías de agua, pozos de abastecimiento, cursos de aguas superficiales (quebradas, ríos, etc) y cualquier árbol, serán de 5, 15, 30, 30 y 3 metros respectivamente.*
5. *Si se va a realizar algún tipo de modificación en calidad o cantidad del vertimiento, y/o adición a los sistemas de tratamiento de aguas residuales propuestos en las memorias técnicas, como así mismo la construcción de más sistemas de tratamiento, se debe informar a la Corporación Autónoma regional del Quindío para realizar las adecuaciones y modificación técnicas y jurídicas al permiso de vertimientos otorgado.*
6. *El sistema de tratamiento debe corresponder al diseño propuesto y aquí avalado y cumplir con las indicaciones técnicas correspondientes.*
7. *En cualquier caso, el vertimiento de las aguas residuales no se debe realizar sin el tratamiento de las mismas antes de la disposición final.*

El presente concepto técnico se emite a partir de la Solicitud de permiso de vertimientos radicada el 23 de Febrero de 2023, la visita técnica de verificación N° 65768 del 31 de Marzo de 2023 y con fundamento en la documentación aportada por el solicitante y contenida dentro del respectivo expediente.

RESOLUCIÓN No. 173 DEL 06 DE FEBRERO DE 2025 ARMENIA QUINDÍO,

POR MEDIO DEL CUAL SE OTORGA UN PERMISO DE VERTIMIENTO DE AGUAS RESIDUALES DOMÉSTICAS QUE SE GENERAN EN LA VIVIENDA CAMPESTRE CONSTRUIDA EN EL PREDIO DENOMINADO 1) CONDOMINIO LAGOS DE IRAKA CASAS DE CAMPO CUARTA Y QUINTA ETAPA- PROPIEDAD HORIZONTAL LOTE #144- ETAPA 4 FASE 4, UBICADO EN LA VEREDA MURILLO DEL MUNICIPIO DE ARMENIA(Q), CON HASTA (5) CONTRIBUYENTES Y SE ADOPTAN OTRAS DISPOSICIONES

8. CONCLUSIÓN FINAL

Como resultado de la evaluación técnica de la documentación contenida en el expediente No. 1951 de 2023 y de lo encontrado en la mencionada visita técnica para el predio 1) CONDOMINIO LAGOS DE IRAKA CASAS DE CAMPO CUARTA Y QUINTA ETAPA – PROPIEDAD HORIZONTAL LOTE 144-ETAPA 4 FASE 4 ubicado en la Vereda Murillo del Municipio de Armenia (Q.), Matrícula Inmobiliaria No. 280-233900 y ficha catastral No. Sin Información, se determinó:

8. **El sistema de tratamiento de aguas residuales domesticas evidenciado en el predio como solución individual de saneamiento, es acorde a los parámetros y criterios técnicos establecidos en la Resolución 0330 de 2017** que adopta el Reglamento Técnico para el Sector de Agua potable y Saneamiento Básico RAS. lo anterior teniendo como base la capacidad de las unidades del STARD propuesto para el predio, para lo cual la contribución de aguas residuales debe ser generada hasta por máximo 5 contribuyentes permanentes.
9. El punto de descarga se encuentra por fuera de los polígonos de distritos de conservación de suelos (DCS), no se observaron nacimientos ni drenajes superficiales en el área de influencia directa del STARD.
10. **AREA DE DISPOSICION DEL VERTIMIENTO:** para la disposición final de las aguas generadas en el predio se determinó un área necesaria de 11.5m², el predio colinda con más viviendas campestres.
11. **La documentación presentada también debe pasar a un análisis jurídico integral, análisis de compatibilidad de uso del suelo, determinantes ambientales y los demás que el profesional asignado determine. (...)**

Que, una vez analizada la documentación técnica, a través del concepto técnico **CTPV-138 del 10 de abril de 2023**, el ingeniero **da viabilidad técnica al sistema de tratamiento de aguas residuales domésticas.**

Que el día 05 de junio de 2023., la Subdirección de Regulación y Control Ambiental de la Corporación Autónoma Regional del Quindío, envía comunicado interno **SRCA- 599-23**, en el que se solicita al grupo de apoyo técnico y jurídico de la oficina asesora de Dirección y Planeación de la Corporación Autónoma Regional del Quindío el análisis del Acuerdo Municipal N°006 de 2004 y Decreto N° 046 y 056 de 2004, del proyecto Lagos de Iraka.

Que el día 11 de abril de 2024, a través del oficio DG-050-24 el grupo de apoyo técnico y

RESOLUCIÓN No. 173 DEL 06 DE FEBRERO DE 2025 ARMENIA QUINDÍO,

POR MEDIO DEL CUAL SE OTORGA UN PERMISO DE VERTIMIENTO DE AGUAS RESIDUALES DOMÉSTICAS QUE SE GENERAN EN LA VIVIENDA CAMPESTRE CONSTRUIDA EN EL PREDIO DENOMINADO 1) CONDOMINIO LAGOS DE IRAKA CASAS DE CAMPO CUARTA Y QUINTA ETAPA- PROPIEDAD HORIZONTAL LOTE #144- ETAPA 4 FASE 4, UBICADO EN LA VEREDA MURILLO DEL MUNICIPIO DE ARMENIA(Q), CON HASTA (5) CONTRIBUYENTES Y SE ADOPTAN OTRAS DISPOSICIONES

jurídico de la oficina asesora de Dirección y Planeación de la CRQ, da respuesta al comunicado interno **SRCA-599-23, en el cual manifiesta lo siguiente:**

"(...)

Para el análisis del proyecto Lagos de Iraka, el profesional asignado requiere contar con la siguiente información, la cual podrá ser suministrada por la Curaduría Urbana No. (2) y/o el titular de la licencia:

- Plano de implantación del proyecto con el levantamiento del lote o lotes y las áreas a ocupar con las construcciones y zonas duras con o sin cubierta (vías, andenes, piscinas entre otros, y la ubicación exacta de los sistemas de tratamiento.
- Levantamiento topográfico y del perímetro completo del área a desarrollar.
- Levantamiento de los lotes cuando se trate de parcelaciones y la implantación del proyecto en general con la localización de los sistemas de tratamiento de cada uno.
- Cuadro de áreas con: Área bruta, áreas de protección ambiental, áreas de cesión públicas y privadas y retiros obligatorios de vías, área neta urbanizable, área a desarrollar, lo anterior también debidamente señalado en la planimetría
- Los planos deben contar con las leyendas y convenciones para su total y claro entendimiento.
- Agradecemos la remisión en formato editable auto CAD y SHP, con sistema de coordenadas actual según resolución 471 de 2020 (IGAC) o en su defecto en coordenadas magna Colombia oeste o sistemas locales según sea el caso.

(...)"

Que el día del 17 de abril de 2024., a través del oficio N° 05188-24 la Subdirección de Regulación y Control Ambiental de la Corporación Autónoma Regional del Quindío, envía solicitud de información y/o documentos licencias de Parcelación del Proyecto Lagos de Iraka al ingeniero **José Elmer López Restrepo, Curador Urbano N° 2 de Armenia Quindío,** en el cual se le solicita lo siguiente:

"(...)

En el marco de la función de evaluación, prevención y control de los factores de deterioro ambiental señalada en el artículo 2.2.6.2.9 del decreto 1077 de 2015, la autoridad ambiental se encuentra realizando análisis de determinantes ambientales aplicables al proyecto de la referencia, siendo necesario contar con la cartografía y/o planimetría del mismo.

De ese modo, de manera respetuosa me permito allegar la siguiente documentación (en caso de contar con ella):

- Plano de implantación del proyecto con el levantamiento del lote o lotes y las áreas a ocupar con las construcciones y zonas duras con o sin cubierta (vías, andenes, piscinas entre otros, y la ubicación exacta de los sistemas de tratamiento.
- Levantamiento topográfico y del perímetro completo del área a desarrollar.
- Levantamiento de los lotes cuando se trate de parcelaciones y la implantación del proyecto en general con la localización de los sistemas de tratamiento de cada uno.

RESOLUCIÓN No. 173 DEL 06 DE FEBRERO DE 2025 ARMENIA QUINDÍO,

POR MEDIO DEL CUAL SE OTORGA UN PERMISO DE VERTIMIENTO DE AGUAS RESIDUALES DOMÉSTICAS QUE SE GENERAN EN LA VIVIENDA CAMPESTRE CONSTRUIDA EN EL PREDIO DENOMINADO 1) CONDOMINIO LAGOS DE IRAKA CASAS DE CAMPO CUARTA Y QUINTA ETAPA- PROPIEDAD HORIZONTAL LOTE #144- ETAPA 4 FASE 4, UBICADO EN LA VEREDA MURILLO DEL MUNICIPIO DE ARMENIA(Q), CON HASTA (5) CONTRIBUYENTES Y SE ADOPTAN OTRAS DISPOSICIONES

- Cuadro de áreas con: Área bruta, áreas de protección ambiental, áreas de cesión públicas y privadas y retiros obligatorios de vías, área neta urbanizable, área a desarrollar; lo anterior también debidamente señalado en la planimetría
- Los planos deben contar con las leyendas y convenciones para su total y claro entendimiento.

Agradecemos la remisión en formato editable auto CAD y SHP, con sistema de coordenadas actual según resolución 471 de 2020 (IGAC) o en su defecto en coordenadas magna Colombia oeste o sistemas locales según sea el caso.

Agradezco su comprensión, estando prestos a cualquier inquietud. (...)"

Que el día ocho (08) de mayo de 2024, a través de oficio radicado 5198-24, el ingeniero **José Elmer López Restrepo, Curador Urbano N° 2 de Armenia Quindío, dio respuesta al oficio radicado 5188 del 17 de abril de 2024, en el cual manifiesta:**

"(...)

En mi calidad de Curador Urbano No. 2, muy comedida y respetuosamente, me permito entregar respuesta oportuna y de fondo a su solicitud, radicada bajo el número 2024R421 de fecha 18/04/2024; en los siguientes términos:

Luego de efectuar revisión y verificación en los archivos de gestión documental bajo mi custodia, le informamos que, sobre el predio rural localizado sobre el corredor suburbano conocido como "LA MARTIA VDA MURILLO" identificado al folio de matrícula inmobiliaria número 280-40220, y distinguido catastralmente bajo el número 00-03-0000-0872-000, se conforma el proyecto Urbanístico lagos de Iraka, el cual ha tenido diferentes tipo de licenciamiento urbanístico como se expone más adelante.

Cabe resaltar que de dichos expedientes les fueron enviadas las Resoluciones que conforman el Proyecto en medio magnético, por medio del oficio CU2-2023D223 del 25 de octubre de 2023, donde se dio respuesta a la solicitud 15431-23-18-10-23 de 12 de octubre de 2023(100- 54 120-54), por lo que reiteramos dicha información, es la que reposa en nuestro archivo y la que ponemos nuevamente a su disposición. Por lo anteriormente expuesto, enviamos nuevamente por este medio en PDF las Resoluciones. (...)"

Que el día 01 de noviembre de 2024, el señor Juan José Mejía Velásquez a través de oficio de entrada N° E12194-24, envió oficio a la Subdirección de Regulación y Control Ambiental en el que realiza algunas precisiones respecto a la licencia que dio origen a la parcelación del proyecto lagos de iraka, con el fin de ser tenido en cuenta por parte del grupo de apoyo técnico y jurídico de la oficina asesora de dirección y Planeación de CRQ.

RESOLUCIÓN No. 173 DEL 06 DE FEBRERO DE 2025 ARMENIA QUINDÍO,

POR MEDIO DEL CUAL SE OTORGA UN PERMISO DE VERTIMIENTO DE AGUAS RESIDUALES DOMÉSTICAS QUE SE GENERAN EN LA VIVIENDA CAMPESTRE CONSTRUIDA EN EL PREDIO DENOMINADO 1) CONDOMINIO LAGOS DE IRAKA CASAS DE CAMPO CUARTA Y QUINTA ETAPA- PROPIEDAD HORIZONTAL LOTE #144- ETAPA 4 FASE 4, UBICADO EN LA VEREDA MURILLO DEL MUNICIPIO DE ARMENIA(Q), CON HASTA (5) CONTRIBUYENTES Y SE ADOPTAN OTRAS DISPOSICIONES

Que el día 06 de noviembre de 2024, la Subdirección de Regulación y Control Ambiental de la CRQ, a través de comunicado interno **SRCA-1356**, envía a la oficina asesora de dirección el oficio a llegado bajo el radicado **E12194-24**, con el fin de ser evaluado.

Que el día veinte (20) de noviembre de 2024, a través de comunicado interno **DG 175-24**, la oficina Asesora de Dirección y Planeación de la CRQ, emite concepto de determinantes ambientales de orden natural y territorial frente al proyecto LAGOS DE IRAKA, en el cual se manifiesta lo siguiente:

"(...)

En atención a su petición mediante oficio del 6 de noviembre de 2024 y radicado mediante comunicado interno número 01356-24, por medio del cual se realiza traslado para evaluación del Oficio Radicado No 12194-24 del 1 de noviembre de 2024 en relación con el trámite de las siguientes solicitudes de permiso de vertimientos radicados en las vigencias 2020, 2021 y 2023 para el proyecto urbanístico denominado "Lagos de Iraca" en el municipio de Armenia Quindío y dando respuesta al oficio SRCA-599 del 05 de junio de 2023, en el cual ustedes solicitaron análisis del Acuerdo Municipal N°006 de 2004 y Decreto N° 046 y 056 de 2004.

De la información entregada a través del oficio radicado No 12194-24 del 1 de noviembre de 2024, se puede evidenciar lo siguiente:

De la vigencia 2020

PREDIO	LOTE	FICHA CATASTRAL	MATRICULA	EXPEDIENTE
1	LO 65 ET 5 FASE 5	630010003000000003430800000065	280-233919	7302-20
2	LO 67 ET 5 FASE 5	630010003000000003430800000067	280-233921	7304-20
3	LO 68 ET 5 FASE 5	630010003000000003430800000068	280-233922	7305-20
4	LO 70 ET 5 FASE 5	630010003000000003430800000070	280-233924	7307-20
5	LO 71 ET 5 FASE 5	630010003000000003430800000071	280-233925	7308-20
6	LO 72 ET 5 FASE 5	630010003000000003430800000072	280-233926	7309-20

De la Vigencia 2021

PREDIO	LOTE	FICHA CATASTRAL	MATRICULA INMOBILIARIA	EXPEDIENTE
1	LO 129 ET 4 FASE 4	630010003000000003429800000129	280-233890	14421-22



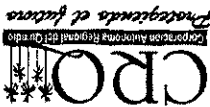
Nº	PREDIO	#FICHA CATASTRAL	#MATRICULA INMOBILIARIA	EXPEDIENTE
1	LOTE 128 ETAPA 4 FASE 4	630010003000000003429800000128	280-233884	1953-23
2	LOTE 137 ETAPA 4 FASE 4	630010003000000003429800000137	280-2338903	1947-23

De la Vigencia 2023

2	LO 130 ET 4 FASE 4	630010003000000003429800000130	280-233886	14522-22
3	LO 131 ET 4 FASE 4	630010003000000003429800000131	280-233887	14523-22
4	LO 132 ET 4 FASE 4	630010003000000003429800000132	280-233888	14524-22
5	LO 133 ET 4 FASE 4	630010003000000003429800000133	280-233889	14525-22
6	LO 134 ET 4 FASE 4	630010003000000003429800000134	280-2338900	14519-22
7	LO 135 ET 4 FASE 4	630010003000000003429800000135	280-2338901	14526-22
8	LO 139 ET 4 FASE 4	630010003000000003429800000139	280-2338905	14527-22
9	LO 145 ET 4 FASE 4	630010003000000003429800000145	280-333901	14529-22
10	LO 147 ET 4 FASE 4	630010003000000003429800000147	280-233903	14528-22
11	LO 148 ET 4 FASE 4	630010003000000003429800000148	280-233904	14530-22
12	LO 149 ET 4 FASE 4	630010003000000003429800000149	280-233905	14531-22
13	LO 150 ET 4 FASE 4	630010003000000003429800000150	280-233906	14532-22

DISPOSICIONES
 POR MEDIO DEL CUAL SE OTORGA UN PERMISO DE VERTIMIENTO DE AGUAS RESIDUALES DOMESTICAS QUE SE GENERAN EN LA VIVIENDA CAMPESTRE CONSTRUIDA EN EL PREDIO DENOMINADO 1) CONDOMINIO LAGOS DE IRAKA CASAS DE CAMPO CUARTA Y QUINTA ETAPA - PROPIEDAD HORIZONTAL LOTE #144- ETAPA 4 FASE 4, UBICADO EN LA VEREDA MURILLO DEL MUNICIPIO DE ARMENIA(Q), CON HASTA (5) CONTRIBUYENTES Y SE ADOPTAN OTRAS

RESOLUCIÓN No. 173 DEL 06 DE FEBRERO DE 2025 ARMENIA QUINDIO,



RESOLUCIÓN No. 173 DEL 06 DE FEBRERO DE 2025 ARMENIA QUINDÍO,

POR MEDIO DEL CUAL SE OTORGA UN PERMISO DE VERTIMIENTO DE AGUAS RESIDUALES DOMÉSTICAS QUE SE GENERAN EN LA VIVIENDA CAMPESTRE CONSTRUIDA EN EL PREDIO DENOMINADO 1) CONDOMINIO LAGOS DE IRAKA CASAS DE CAMPO CUARTA Y QUINTA ETAPA- PROPIEDAD HORIZONTAL LOTE #144- ETAPA 4 FASE 4, UBICADO EN LA VEREDA MURILLO DEL MUNICIPIO DE ARMENIA(Q), CON HASTA (5) CONTRIBUYENTES Y SE ADOPTAN OTRAS DISPOSICIONES

3	LOTE 136 ETAPA 4 FASE 4	630010003000000003429800000136	280-2338902	1949-23
4	LOTE 138 ETAPA 4 FASE 4	630010003000000003429800000138	280-2338904	1950-23
5	LOTE 144 ETAPA 4 FASE 4	0003-0000-0000-3429-0000-0000-0	280-233900	1951-23
6	LOTE 146 ETAPA 4 FASE 4	630010003000000003429800000146	280-233890	1954-23
7	LOTE 151 ETAPA 4 FASE 4	630010003000000003429800000151	280-233907	1948-23
8	HOME SUITE 161 A ETAPA FASE 4B	630010003000000003429902011611	280-246395	10906-23
9	HOME SUITE 161 B ETAPA 4 FASE 4B	630010003000000003429902011612	280-246396	
10	HOME SUITE 155 A ETAPA 4 B	630010003000000003429902011551	280-246384	10916-23
11	HOME SUITE 155 B ETAPA 4 B	630010003000000003429902011552	280-246385	
12	HOME SUITE 156 A ETAPA 4 FASE 4B	630010003000000003429902011561	280-246386	10908-23
13	HOME SUITE 157 A ETAPA 4 FASE 4B	630010003000000003429902011571	280-246388	10909-23
14	HOME SUITE	630010003000000003429902011572	280-246389	

RESOLUCIÓN No. 173 DEL 06 DE FEBRERO DE 2025 ARMENIA QUINDÍO,

POR MEDIO DEL CUAL SE OTORGA UN PERMISO DE VERTIMIENTO DE AGUAS RESIDUALES DOMÉSTICAS QUE SE GENERAN EN LA VIVIENDA CAMPESTRE CONSTRUIDA EN EL PREDIO DENOMINADO 1) CONDOMINIO LAGOS DE IRAKA CASAS DE CAMPO CUARTA Y QUINTA ETAPA- PROPIEDAD HORIZONTAL LOTE #144- ETAPA 4 FASE 4, UBICADO EN LA VEREDA MURILLO DEL MUNICIPIO DE ARMENIA(Q), CON HASTA (5) CONTRIBUYENTES Y SE ADOPTAN OTRAS DISPOSICIONES

	157 B ETAPA 4 FASE 4B			
15	HOME SUITE 162 A ETAPA 4 B	630010003000000003429902011621	280-246397	10915-23
16	HOME SUITE 162 B ETAPA 4 B	630010003000000003429902011622	280-246398	
17	HOME SUITE 163 A ETAPA 4 FASE 4B	630010003000000003429902011631	280-246399	10907-23
18	HOME SUITE 163 B ETAPA 4 FASE 4B	630010003000000003429902011632	280-246400	
19	HOME SUITE 165 B ETAPA 5 A	630010003000000003430902011652	280-246448	10917-23
20	HOME SUITE 166 A ETAPA 5A	630010003000000003430902011661	280-246449	10912-23
21	HOME SUITE 166 B ETAPA 5A	630010003000000003430902011662	280-246450	
22	HOME SUITE 167 A	630010003000000003430902011671	280-246451	10918-23
23	HOME SUITE 167 B	630010003000000003430902011672	280-246452	
24	HOME SUITE 168 A ETAPA 5A	630010003000000003430902011681	280-246453	10913-23
25	HOME SUITE	630010003000000003430902011682	280-246454	

RESOLUCIÓN No. 173 DEL 06 DE FEBRERO DE 2025 ARMENIA QUINDÍO,

POR MEDIO DEL CUAL SE OTORGA UN PERMISO DE VERTIMIENTO DE AGUAS RESIDUALES DOMÉSTICAS QUE SE GENERAN EN LA VIVIENDA CAMPESTRE CONSTRUIDA EN EL PREDIO DENOMINADO 1) CONDOMINIO LAGOS DE IRAKA CASAS DE CAMPO CUARTA Y QUINTA ETAPA- PROPIEDAD HORIZONTAL LOTE #144- ETAPA 4 FASE 4, UBICADO EN LA VEREDA MURILLO DEL MUNICIPIO DE ARMENIA(Q), CON HASTA (5) CONTRIBUYENTES Y SE ADOPTAN OTRAS DISPOSICIONES

	168 B ETAPA 5A		
--	-------------------	--	--

Que en tal sentido y una vez revisada la información se procede a realizar la identificación de determinantes en los términos establecidos por la entidad ambiental aplicables al proyecto y predios en mención.

1. Localización de los predios.

Según la información predial suministrada por el Instituto Geográfico Agustín Codazzi, IGAC, los predios sujetos de evaluación se encuentran ubicados en el proyecto denominado **LAGOS DE IRACA**, ubicado en suelo Rural en las veredas **MURILLO** y **EL RHIN** del municipio de Armenia Quindío producto de una parcelación rural sobre los predios identificados con Ficha Catastral No 630010003000000003430000000000 y 630010003000000003429000000000 como se muestra a continuación:

Localización del Proyecto urbanístico "Lagos de Iraca"



Localización de Predios identificados con Ficha Catastral No 630010003000000003430000000000 y 630010003000000003429000000000

RESOLUCIÓN No. 173 DEL 06 DE FEBRERO DE 2025 ARMENIA QUINDÍO,

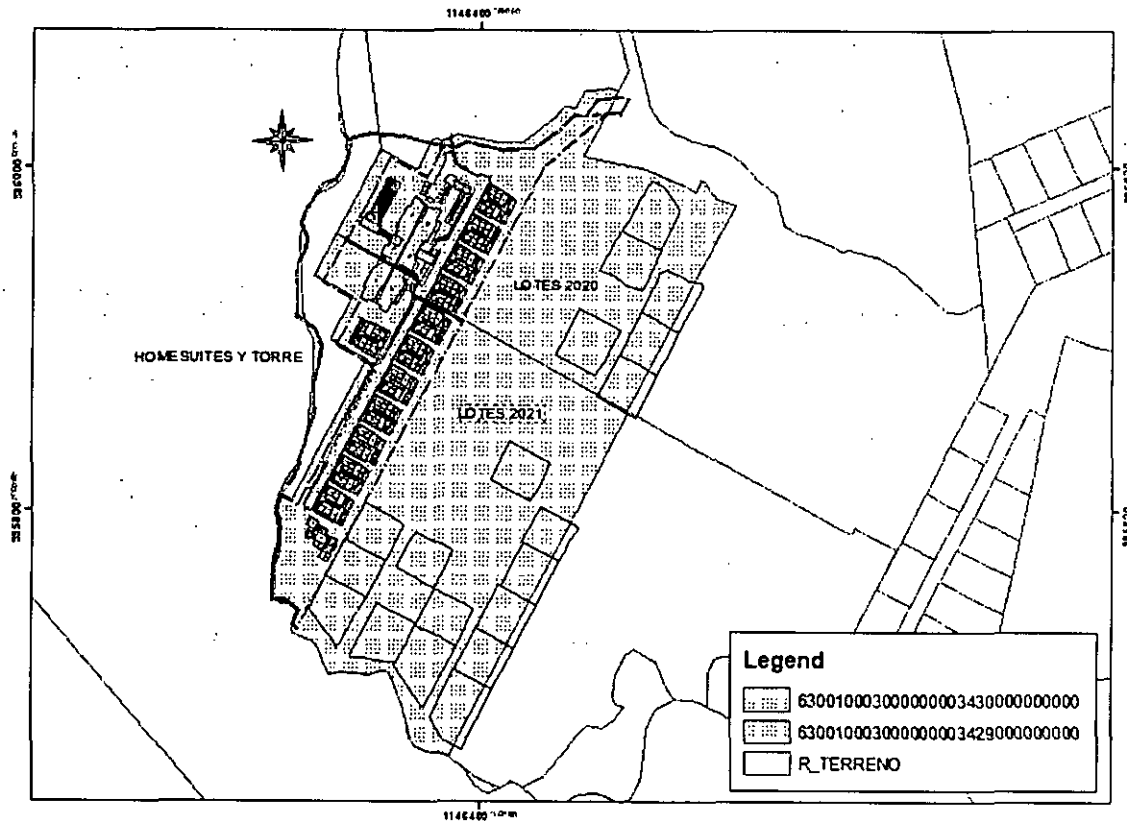
POR MEDIO DEL CUAL SE OTORGA UN PERMISO DE VERTIMIENTO DE AGUAS RESIDUALES DOMÉSTICAS QUE SE GENERAN EN LA VIVIENDA CAMPESTRE CONSTRUIDA EN EL PREDIO DENOMINADO 1) CONDOMINIO LAGOS DE IRAKA CASAS DE CAMPO CUARTA Y QUINTA ETAPA- PROPIEDAD HORIZONTAL LOTE #144- ETAPA 4 FASE 4, UBICADO EN LA VEREDA MURILLO DEL MUNICIPIO DE ARMENIA(Q), CON HASTA (5) CONTRIBUYENTES Y SE ADOPTAN OTRAS DISPOSICIONES



Implantación de los predios objeto de consulta (Tramites radicados en las vigencias 2020, 2021 y 2023)

RESOLUCIÓN No. 173 DEL 06 DE FEBRERO DE 2025 ARMENIA QUINDÍO,


POR MEDIO DEL CUAL SE OTORGA UN PERMISO DE VERTIMIENTO DE AGUAS RESIDUALES DOMÉSTICAS QUE SE GENERAN EN LA VIVIENDA CAMPESTRE CONSTRUIDA EN EL PREDIO DENOMINADO 1) CONDOMINIO LAGOS DE IRAKA CASAS DE CAMPO CUARTA Y QUINTA ETAPÁ- PROPIEDAD HORIZONTAL LOTE #144- ETAPÁ 4 FASE 4, UBICADO EN LA VEREDA MURILLO DEL MUNICIPIO DE ARMENIA(Q), CON HASTA (5) CONTRIBUYENTES Y SE ADOPTAN OTRAS DISPOSICIONES



Ahora bien, que de conformidad con lo establecido en el Acuerdo 019 de 2009 "POR MEDIO DEL CUAL SE ADOPTA EL PLAN DE ORDENAMIENTO TERRITORIAL DE ARMENIA" los predios identificados con Ficha Catastral No 630010003000000003430000000000 y 63001000300000000034290000000000 se encuentran ubicados en la Vereda El CAIMO parcialmente en el corredor suburbano El Caimo y Zona de producción agropecuaria Cristales localizada al sur del municipio sobre la cuenca de la quebrada Cristales en las veredas Golconda, Cristales y El Caimo (según Plano 15 del POT) Como se muestra a continuación

RESOLUCIÓN No. 173 DEL 06 DE FEBRERO DE 2025 ARMENIA QUINDIÓ,

POR MEDIO DEL CUAL SE OTORGA UN PERMISO DE VERTIMIENTO DE AGUAS RESIDUALES DOMÉSTICAS QUE SE GENERAN EN LA VIVIENDA CAMPESTRE CONSTRUIDA EN EL PREDIO DENOMINADO 1) CONDOMINIO LAGOS DE IRAKA CASAS DE CAMPO CUARTA Y QUINTA ETAPA- PROPIEDAD HORIZONTAL LOTE #144- ETAPA 4 FASE 4, UBICADO EN LA VEREDA MURILLO DEL MUNICIPIO DE ARMENIA(Q), CON HASTA (5) CONTRIBUYENTES Y SE ADOPTAN OTRAS DISPOSICIONES



No obstante a lo anterior, cabe mencionar que para efectos de la presente evaluación se debe traer a colación el artículo (99) de la ley 388 de 1997 el cual fija el punto de partido del respectivo análisis normativo;

En primera medida, los incisos segundo y tercero del numeral (1) de la precitada norma, disponen lo siguiente:

"La licencia urbanística es el acto administrativo de carácter particular y concreto, expedido por el curador urbano o la autoridad municipal o distrital competente, por medio del cual se autoriza específicamente a adelantar obras de urbanización y parcelación de predios, de construcción, ampliación, modificación, adecuación, reforzamiento estructural, restauración, reconstrucción, cerramiento y demolición de edificaciones, de intervención y ocupación del espacio público, y realizar el loteo o subdivisión de predios.

El otorgamiento de la licencia urbanística implica la adquisición de derechos de desarrollo y construcción en los términos y condiciones contenidos en el acto administrativo respectivo, así como la certificación del cumplimiento de las normas urbanísticas y sismorresistentes y demás reglamentaciones en que se fundamenta, y conlleva la autorización específica sobre uso y aprovechamiento del suelo en tanto esté vigente o cuando se haya ejecutado la obra siempre y cuando se haya cumplido con todas las obligaciones establecidas en la misma".

De igual forma, el párrafo (2) del artículo 2.2.6.1.2.1.1. del decreto 1077 de 2015, dispone que:

"(...) **"PARÁGRAFO 2.** La expedición de la licencia conlleva, por parte del curador urbano o la autoridad municipal o distrital competente encargada del estudio, trámite y expedición de las

RESOLUCIÓN No. 173 DEL 06 DE FEBRERO DE 2025 ARMENIA QUINDÍO,

POR MEDIO DEL CUAL SE OTORGA UN PERMISO DE VERTIMIENTO DE AGUAS RESIDUALES DOMÉSTICAS QUE SE GENERAN EN LA VIVIENDA CAMPESTRE CONSTRUIDA EN EL PREDIO DENOMINADO 1) CONDOMINIO LAGOS DE IRAKA CASAS DE CAMPO CUARTA Y QUINTA ETAPA- PROPIEDAD HORIZONTAL LOTE #144- ETAPA 4 FASE 4, UBICADO EN LA VEREDA MURILLO DEL MUNICIPIO DE ARMENIA(Q), CON HASTA (5) CONTRIBUYENTES Y SE ADOPTAN OTRAS DISPOSICIONES

licencias urbanísticas la práctica, entre otras, de las siguientes actuaciones: el suministro de información sobre las normas urbanísticas aplicables al predio o predios objeto del proyecto, la rendición de los conceptos que sobre las normas urbanísticas aplicables se soliciten, la aprobación al proyecto urbanístico general y a los planos requeridos para acogerse al régimen de propiedad horizontal, la revisión del diseño estructural y la certificación del cumplimiento de las normas con base en las cuáles fue expedida.

(...)"

"Siendo así las cosas, se entiende que las licencias urbanísticas otorgan derechos de construcción bajo los términos y condiciones que el acto administrativo determina, así como la certificación del cumplimiento de las normas urbanísticas que dan sustento a la respectiva autorización, esto es, las referentes al uso del suelo y su aprovechamiento, entre otras."

Por otra parte, la definición dada por el párrafo 1 del artículo 2.2.6.1.2.1.1. del decreto 1077 de 2015, establece que respecto del fenómeno de la radicación en legal y debida forma:

(...)"

"PARÁGRAFO 1. Se entenderá que una solicitud de licencia o su modificación está radicada en Legal y debida forma si a la fecha de radicación se allega la totalidad de los documentos exigidos en el presente Capítulo, aun cuando estén sujetos a posteriores correcciones. Adicionalmente, y tratándose de solicitudes de licencias de construcción y sus modalidades, el curador urbano o la autoridad municipal o distrital competente encargada del estudio, trámite y expedición de las licencias urbanísticas, al momento de la radicación deberá verificar que los documentos que acompañan la solicitud contienen la información básica que se señala en el Formato de Revisión e Información de Proyectos adoptado por medio de la Resolución 912 de 2009, expedida por el Ministerio de Ambiente, Vivienda y Desarrollo Territorial o la norma que la adicione, modifique o sustituya".

(...)"

Que en virtud de lo anterior, la radicación en legal y debida forma de la solicitud de licencia urbanística otorga una garantía de seguridad jurídica al solicitante, convirtiéndose entonces en el derecho a conservar las normatividad vigente al momento de la radicación de la solicitud ante la Curaduría Urbana o la autoridad municipales competente, aun, cuando al momento de expedirse la licencia, por ejemplo, se hubiese adoptado un nuevo catálogo de normas (nuevo POT, cambios en las fichas normativas, cambios a las normas urbanísticas).

Que consecuente con lo anterior, el párrafo del artículo 2.2.6.1.2.1.2. del decreto 1077 de 2015 establece que:

(...)"

"PARÁGRAFO. Si durante el término que transcurre entre la solicitud de una licencia o su modificación y la expedición del acto administrativo que otorgue la licencia o autorice la modificación, se produce un cambio en las normas urbanísticas que afecten el proyecto sometido a consideración del curador o de la autoridad municipal o distrital encargada de

RESOLUCIÓN No. 173 DEL 06 DE FEBRERO DE 2025 ARMENIA QUINDÍO,

POR MEDIO DEL CUAL SE OTORGA UN PERMISO DE VERTIMIENTO DE AGUAS RESIDUALES DOMÉSTICAS QUE SE GENERAN EN LA VIVIENDA CAMPESTRE CONSTRUIDA EN EL PREDIO DENOMINADO 1) CONDOMINIO LAGOS DE IRAKA CASAS DE CAMPO CUARTA Y QUINTA ETAPA- PROPIEDAD HORIZONTAL LOTE #144- ETAPA 4 FASE 4, UBICADO EN LA VEREDA MURILLO DEL MUNICIPIO DE ARMENIA(Q), CON HASTA (5) CONTRIBUYENTES Y SE ADOPTAN OTRAS DISPOSICIONES

estudiar, tramitar y expedir las licencias urbanísticas, **el solicitante tendrá derecho a que la licencia o la modificación se le conceda con base en la norma urbanística vigente al momento de la radicación de la solicitud, siempre que la misma haya sido presentada en legal y debida forma**”.

(...)”

En este sentido, los particulares ostentan el derecho de que se expidan licencias de construcción, soportadas en la norma urbanística que sirvió de base a la de parcelación; que para tal fin el parágrafo (4) del artículo 2.2.6.1.1.7. del decreto 1077 de 2015, establece que:

“(…)”

“PARÁGRAFO 4. Los titulares de licencias de parcelación y urbanización tendrán derecho a que se les expida la correspondiente licencia de construcción con base en las normas urbanísticas y demás reglamentaciones que sirvieron de base para la expedición de la licencia de parcelación o urbanización, siempre y cuando se presente alguna de las siguientes condiciones:

a) Que la solicitud de licencia de construcción se radique en legal y debida forma durante la vigencia de la licencia de parcelación o urbanización en la modalidad de desarrollo o;

b) Que el titular de la licencia haya ejecutado la totalidad de las obras contempladas en la misma y entregado y dotado las cesiones correspondientes”.

(...)”

En este sentido y según la información aportada en los conceptos de Uso de Suelo expedidos por la Curaduría Urbana Nro. 2 de Armenia, los predios sujetos de consulta pertenecientes al desarrollo urbanístico **Condominio Lagos de Iraca**, corresponden al resultado del otorgamiento de licencia de parcelación y construcción otorgada en modalidad de obra nueva mediante las Resoluciones Nro. 1-001329 y 2-000106 de junio 2 de 2010, posteriormente prorrogadas mediante Resolución Nro. 17-000146 de mayo 27 de 2013 y modificada mediante la resolución Nro. 22-1420011 de junio 9 del 2014 con una revalidación por medio de la resolución Nro. 39-1420008 de septiembre 1 del 2014, aclarada mediante la Resolución No. 018 del (19) diecinueve de junio del dos mil dieciocho (2018);

Que al respecto cabe mencionar que la licencia de parcelación fue concedida en conjunto con la licencia de construcción en la modalidad obra nueva, con una vigencia de treinta y seis meses (36), la revalidación otorgada posee la misma vigencia de la licencia inicial; y que posteriormente tuvieron una aclaración mediante resolución Nro.041 de 21 noviembre del 2014; posteriormente modificada mediante la resolución Nro. 22-1520013 de febrero. 16 de 2015 prorrogada por primera vez mediante la resolución Nro. 30-1620038 de noviembre 14, del año 2016, expedidas por la curaduría urbana Nro.2 de Armenia, y modificada una vez más mediante la Resolución Nro. 22-1720004 de mayo 3 de 2017, con una segunda prórroga otorgada mediante la resolución número 30-1820028 de septiembre 27 de 2018; modificada posteriormente mediante resolución 63001-2-190035 del 14 de enero de 2019, la cual a su vez fue modificada mediante Resolución 63001-2-190548 del 26 de agosto de 2019.

Siendo así las cosas, y como se mencionó anteriormente, de conformidad con lo establecido en el Artículo 16 del Decreto 1469 de 2010; hoy compilado en la SECCIÓN 2. PROCEDIMIENTOS APLICABLES PARA LA EXPEDICIÓN DE LICENCIAS URBANÍSTICAS Y SUS MODIFICACIONES, SUBSECCIÓN 1. DE LAS SOLICITUDES del Decreto 1077 de 2015, se entiende que el trámite de las

RESOLUCIÓN No. 173 DEL 06 DE FEBRERO DE 2025 ARMENIA QUINDÍO,

POR MEDIO DEL CUAL SE OTORGA UN PERMISO DE VERTIMIENTO DE AGUAS RESIDUALES DOMÉSTICAS QUE SE GENERAN EN LA VIVIENDA CAMPESTRE CONSTRUIDA EN EL PREDIO DENOMINADO 1) CONDOMINIO LAGOS DE IRAKA CASAS DE CAMPO CUARTA Y QUINTA ETAPA- PROPIEDAD HORIZONTAL LOTE #144- ETAPA 4 FASE 4, UBICADO EN LA VEREDA MURILLO DEL MUNICIPIO DE ARMENIA(Q), CON HASTA (5) CONTRIBUYENTES Y SE ADOPTAN OTRAS DISPOSICIONES

licencias iniciales (Resoluciones Nro. 1-001329 y 2-000106 de junio 2 de 2010) al haber sido radicadas el día 06 de noviembre de 2009; La Curaduría Urbana Nro. 2. De Armenia expidió la respectiva licencia de parcelación y construcción en el marco de lo establecido en el Acuerdo 001 de 1999 "Por medio del cual se adopta el Plan de Ordenamiento Territorial del Municipio de Armenia 1999-2006" con su respectivo Documento Técnico de Soporte (DTS) y el Acuerdo 004 de 2004 "Por el cual se modifica el acuerdo 001 de 1999, siendo esta la norma vigente al momento de su radicación.

En este sentido se observa que en todos los expedientes de los trámites presentados para los predios en mención, así como en los Conceptos de Uso de Suelos expedidos por la Curaduría Urbana No 2 de Armenia que todos los predios tuvieron origen con el otorgamiento de la licencia de parcelación y construcción en modalidad de obra nueva mediante las resoluciones Nro. 1-001329 y 2-000106 de junio 2 de 2010, precisando su ubicación en el Corregimiento el Caimo e indicando que las mismas fueron otorgadas de conformidad con lo dispuesto en el acuerdo municipal No 001 de 1999, modificado por el Acuerdo No. 006 de 2004, normas anteriores al actual POT Armenia – acuerdo municipal No. 019 de 2009.

ANÁLISIS NORMATIVO RESPECTO DEL ACUERDO 006 DE 2004 "POR EL CUAL SE MODIFICA EL ACUERDO 001 DE 1999 "POR MEDIO DEL "POR MEDIO DEL CUAL SE ADOPTA EL PLAN DE ORDENAMIENTO TERRITORIAL DE ARMENIA"

Que de conformidad con lo dispuesto en el citado acto administrativo, se entiende que:

ARTICULO 11. Suelo Rural: *Constituye esta categoría los terrenos no aptos para el suelo urbano, por razones de oportunidad o por su destinación a usos agrícolas, ganaderos, forestales, de aprovechamiento de recursos naturales y actividades análogas.*

Para el municipio ésta área se encuentra delimitada entre el perímetro municipal y los perímetros de expansión urbana, conforme al área contenida en la ordenanza 011 de 1978.

ARTICULO 12. Suelo Suburbano: *Constituye este suelo las áreas ubicadas dentro del suelo rural, en las que se mezclan los usos del suelo y las formas de vida del campo y la ciudad, diferentes al área de expansión, que pueden ser objeto de desarrollo con restricciones de uso, intensidad y densidad, garantizando el auto abastecimiento en servicios públicos domiciliarios, conforme a lo dispuesto en la Ley 142 de 1994.*

Corresponden al suelo suburbano:

CORREDOR SUBURBANO EJE EL EDEN (CS 05): *Punto # E-1 de coordenadas Norte 990.557, Este 1'151.947, punto que se encuentra sobre el perímetro urbano y que a su vez es la lindera Norte del predio con ficha catastral No 00-02-000- 0482-000. Continuando en sentido Suroeste por el Lindero Norte de los predios con ficha catastral No 00-02-000-0878/0398-000, hasta encontrar el afluente de la Quebrada el Silencio por la que se avanza aguas abajo hasta el extremo Oeste del predio con ficha catastral No 00-01-002-0060-000 en el Punto # E-2. de coordenadas Norte 989.205. Este 1'148.445. Desde allí se continua sobre el lindero Oeste del predio en dirección Sur hasta encontrar el carretable de acceso a la finca Santa Clara, en el Punto # E-3. de coordenadas Norte 938.767, Este 1'148.431, de allí se avanzando por el eje de esta vía en sentido Oeste hasta encontrar la finca la Elvira en el Punto # E-4, de coordenadas Norte 988.704, Este 1'147.481, se continua sobre la vía en dirección Sureste hasta la intersección con el Limite municipal en el Punto # E-5, de*

RESOLUCIÓN No. 173 DEL 06 DE FEBRERO DE 2025 ARMENIA QUINDIÓ,

POR MEDIO DEL CUAL SE OTORGA UN PERMISO DE VERTIMIENTO DE AGUAS RESIDUALES DOMÉSTICAS QUE SE GENERAN EN LA VIVIENDA CAMPESTRE CONSTRUIDA EN EL PREDIO DENOMINADO 1) CONDOMINIO LAGOS DE IRAKA CASAS DE CAMPO CUARTA Y QUINTA ETAPA- PROPIEDAD HORIZONTAL LOTE #144- ETAPA 4 FASE 4, UBICADO EN LA VEREDA MURILLO DEL MUNICIPIO DE ARMENIA(Q), CON HASTA (5) CONTRIBUYENTES Y SE ADOPTAN OTRAS DISPOSICIONES

coordenadas Norte 988.270. Este 1'147.403, desde allí sobre el límite Municipal en dirección Este hasta la intersección con la vía que de Armenia conduce a Tebaida en el Punto # E-6, de coordenadas Norte 988.302. Este 1:148.149 desde allí en sentido Suroeste por el eje de la vía que de Armenia conduce a La Tebaida hasta la intersección con la antigua vía del ferrocarril en el Punto #E-7, de coordenadas Norte 987.420. Este 1'147.292, desde allí en sentido Suroeste siguiendo el Trazado de la antigua vía del ferrocarril hasta el Punto # E- 8, de coordenadas Norte 986.415, Este 1'145.034, de allí en sentido Sureste bordeando Los predios del Club Campestre de Armenia, hasta interceptar la vía Armenia -Tebaida en el Punto # E-9, de coordenadas Norte 986.061, Este 1'145.362, desde allí en sentido Noreste por el eje de la vía Armenia - La Tebaida hasta encontrar el lindero Este del predio con ficha catastral No.00-01- 093-0019-000 en el Punto # E-10 de coordenadas Norte 986.734. Este 1'146.390. desde allí continuamos por el lindero Noreste del predio con ficha catastral No. 00-01-003-0019-000 hasta encontrar un afluente de la Quebrada Cristales donde se gira y se continúan aguas arriba hasta encontrar el parque Recreacional Comfenalco en el Punto # E-11, de coordenadas Norte 986.982,

Este 1'147.143, se continúa por el lindero Sur del parque Recreacional Comfenalco hasta encontrar el Punto # E-12, de coordenadas Norte 987.489, Este 1'147.717, punto sobre una Quebrada, de allí aguas arriba hasta encontrar un afluente, lugar donde se gira en sentido Oeste continuando aguas arriba hasta encontrar el carreteable que conduce a la Finca Merchu en el Punto #E-8 de coordenadas Norte 988.264, Este 1'148.789, desde allí se continúa en dirección Este sobre la vía carreteable que conduce a la Finca villa Andrea en el Punto # E-14 de coordenadas Norte 988.369, Este 1'149.568, desde allí se continúa sobre el eje de la vía que conduce a la finca la Esmeralda en sentido Noroeste hasta la intersección con la vía Armenia- La Tebaida en el sector del Parque Recreación Popular en el Punto #E-15 de coordenadas Norte 989.579, Este 1'150.699, desde allí en sentido Este sobre el eje de la vía hasta encontrar el lindero Noroeste del predio con ficha catastral No 00-01-003-0519-000 Punto E-16, de coordenadas 989.639, Este 1'151.043, desde allí en sentido Sureste hasta encontrar la Quebrada Cristales en el Punto # E-17 de coordenadas Norte 989.516, Este 1'151.083, partiendo de este punto aguas arriba hasta la intersección con el Perímetro Urbano en el Punto # E-18 de coordenadas Norte 990.387, Este 1'152.241, desde en sentido Noroeste sobre el perímetro hasta encontrar el punto de partida.

CORREDOR SUBURBANO EJE MONTENEGRO (CS-06): Partiendo desde un punto sobre la Quebrada Armenia donde se interceptan las líneas de la Zona de Expansión Urbana de los sectores "La Maravilla, La Primavera, La Patria" y "Puerto Espejo" lugar denominado Punto #MO-1, de Este coordenadas Norte 992.989, Este 1'150.970, de allí aguas abajo por la Quebrada Armenia hasta su desembocadura en la Quebrada Hojas Anchas en el Punto # MO-2 de coordenadas Norte 993.213, Este 1'148.339 desde allí aguas abajo por la Quebrada Hojas Anchas hasta encontrar el lindero Oeste del predio con ficha catastral No.00-02-0000-0324-000 donde encontramos el Punto # MO-3 de coordenadas Norte 993.858, Este 1'147.535, de allí se continúa

por el lindero Oeste de los predios con fichas catastrales No. 00-02-0000-0324-000 hasta la intersección con el carreteable que conduce a la finca Las Delicias en el Punto # MO-4 de coordenadas Norte 993.786, Este 1'147 508, desde allí se continúa por el eje de la vía en dirección Este hasta la intersección con el lindero Desde del predio con ficha catastral No.00-01- 0000-1081-000 en el Punto # MO-5 de Coordenadas Norte 993.690, Este 1'147.831, desde allí en dirección Suroeste hasta la intersección con el lindero Norte del predio de ficha

RESOLUCIÓN No. 173 DEL 06 DE FEBRERO DE 2025 ARMENIA QUINDÍO,

POR MEDIO DEL CUAL SE OTORGA UN PERMISO DE VERTIMIENTO DE AGUAS RESIDUALES DOMÉSTICAS QUE SE GENERAN EN LA VIVIENDA CAMPESTRE CONSTRUIDA EN EL PREDIO DENOMINADO 1) CONDOMINIO LAGOS DE IRAKA CASAS DE CAMPO CUARTA Y QUINTA ETAPA- PROPIEDAD HORIZONTAL LOTE #144- ETAPA 4 FASE 4, UBICADO EN LA VEREDA MURILLO DEL MUNICIPIO DE ARMENIA(Q), CON HASTA (5) CONTRIBUYENTES Y SE ADOPTAN OTRAS DISPOSICIONES

catastral No 00-02-0000-0329-000 en el Punto # MO-6 de coordenadas Norte 993.645, Este 1'147.802, se continua por el lindero en dirección Sureste hasta encontrar el Punto # MO-07 de coordenadas Norte 993.258, Este 1'148.243, continuamos por el lindero Sur del predio con ficha catastral No 00-02-0000-0330-000 hasta encontrar el Punto # MQ-8 de coordenadas Norte 992.706, Este 1'149.026, de allí en sentido Sur hasta la intersección con la Quebrada La Camelia en el Punto # MO-9 de coordenadas Norte 992.603. Este 1'149.015, desde allí aguas arriba hasta el Punto # MO-10 de coordenadas Norte 992.143, Este 1'150.820, desde allí en línea recta en sentido Norte hasta el punto de Partida.

CORREDOR SUBURBANO EJE PUEBLO TAPAO (CS-07) :Punto # PT-1 de coordenadas Norte 990.557, Este 1'151.947, punto que se encuentra donde el Perímetro Urbano cruza la Quebrada el Silencio, de allí aguas abajo hasta encontrar el Punto # PT-2 de coordenadas Norte 990.398, Este 1'151.392, desde allí en línea recta en dirección Noroeste hasta encontrar el Punto # PT-3 de coordenadas Norte 990.609, Este 1'150.864, de allí en línea recta dirección Noroeste hasta encontrar el Punto # PT-4 de coordenadas Norte 991.545, Este 1'150.486, desde allí en línea recta en dirección Norte hasta encontrar el Punto # PT-5 de coordenadas Norte 991.957, Este 1'150.483, de allí en línea recta en dirección Norte hasta encontrar la Quebrada la Camelia en el Punto # PT-6 de coordenadas Norte 992.209, Este 1'150.527, desde allí aguas arriba por la Quebrada hasta encontrar el Punto # PT-7 de coordenadas Norte 992.143, Este 1'150.820, desde allí en dirección Sur hasta encontrar la Quebrada Quindos en el Punto # PT-8 de coordenadas Norte 992.160, Este 1'150.782, desde allí en dirección Sur hasta encontrar el Punto PT-9 de Coordenadas Norte 991.958. Este 1'150.723 desde allí en dirección Sureste hasta encontrar la Quebrada Santarita en el Punto #PT-10 de coordenadas Norte 990.840, Este 1'151.094, desde allí en línea recta en dirección Sureste hasta encontrar en Punto # PT-11 de coordenadas Norte 990.580, Este 1'151.748, desde allí hasta el punto de partida.

Que en complemento de lo anterior, el Acuerdo 001 de 1999 y Acuerdo 004 de 2004 cuentan con un Documento Técnico de Soporte que indica para el componente Rural lo siguiente:

"(...)

SUELO SUBURBANO. Constituye las áreas ubicadas dentro del Suelo Rural, en las que se mezclan los usos del suelo y las formas de vida del campo y la ciudad no consideradas como áreas de expansión, que pueden ser objeto de algún tipo de restricciones de uso, de intensidad y con muy baja densidad, prevaleciendo las características rurales

COMPONENTE RURAL

2. DIVISIÓN TERRITORIAL.

"(...)

2.1. AREAS AGROLOGICAS. El Plan de Ordenamiento Territorial de Armenia, considera las áreas de actividades agrológicas como parámetro de clasificación, manejo y ocupación del suelo rural, primordial para determinar los usos, así: Aptitud potencial uso del suelo.

RESOLUCIÓN No. 173 DEL 06 DE FEBRERO DE 2025 ARMENIA QUINDÍO,

POR MEDIO DEL CUAL SE OTORGA UN PERMISO DE VERTIMIENTO DE AGUAS RESIDUALES DOMÉSTICAS QUE SE GENERAN EN LA VIVIENDA CAMPESTRE CONSTRUIDA EN EL PREDIO DENOMINADO 1) CONDOMINIO LAGOS DE IRAKA CASAS DE CAMPO CUARTA Y QUINTA ETAPA- PROPIEDAD HORIZONTAL LOTE #144- ETAPA 4 FASE 4, UBICADO EN LA VEREDA MURILLO DEL MUNICIPIO DE ARMENIA(Q), CON HASTA (5) CONTRIBUYENTES Y SE ADOPTAN OTRAS DISPOSICIONES

2.1.1 CLASE AGROLÓGICA II: Es aquella con suelo de alta calidad agrológica, localizada sobre el corredor vial regional vía a La Tebaida, Cabrero, El edén y la vereda Cristales, sector Cortijo – Nápoles.

Usos principales:

- Producción agroindustrial PAI
- Agrícola A
- Usos agropecuarios AP
- Usos de producción piscícola PP
- Forestal F

Usos complementarios:

- Villa Agrícola Productiva (Unidades cooperativas de producción agrícola).
- Vivienda aislada del propietario rural y del agregado, con depósitos e instalaciones indispensables (silos, pesebreras, galpones, etc.) o vivienda campestre.

Usos compatibles:

- Bodegas (comercialización).

Usos restringidos:

- Industrial liviano i.2.L
- Servicio Social Comunitario SC1, SC2, SC3, SC4, SC5
- Servicios S8 Servicio al vehículo liviano.
- Comercio C9 Comercio Central Mayorista de Víveres

2.1.2 CLASE AGROLÓGICA III: Es aquella con baja y media calidad agrológica accesible al área urbana, con posibilidades de dotación por medios privados u oficiales de servicios públicos domiciliarios, localizadas en la vía al Corregimiento El Caimo, además incluye las veredas: Cristales, Marmato, Golconda, La Revancha, La India, Murillo y Palo Negro.

Usos principales:

- Producción agroindustrial PAI
- Agrícola A.
- Forestal F.
- Villa agrícola productiva (unidades cooperativas de producción agrícola).
- Vivienda aislada campestre o del propietario rural y del agregado con depósitos e instalaciones indispensables (silos, pesebreras, galpones, etc.).
- Servicio social comunitario. SC1, SC2, SC3, SC4, SC5

Usos restringidos:

- Industria mediana I.2.M
- Comercio C9, C8, C7

RESOLUCIÓN No. 173 DEL 06 DE FEBRERO DE 2025 ARMENIA QUINDÍO,

POR MEDIO DEL CUAL SE OTORGA UN PERMISO DE VERTIMIENTO DE AGUAS RESIDUALES DOMÉSTICAS QUE SE GENERAN EN LA VIVIENDA CAMPESTRE CONSTRUIDA EN EL PREDIO DENOMINADO 1) CONDOMINIO LAGOS DE IRAKA CASAS DE CAMPO CUARTA Y QUINTA ETAPA- PROPIEDAD HORIZONTAL LOTE #144- ETAPA 4 FASE 4, UBICADO EN LA VEREDA MURILLO DEL MUNICIPIO DE ARMENIA(Q), CON HASTA (5) CONTRIBUYENTES Y SE ADOPTAN OTRAS DISPOSICIONES

- Servicios S
- Institucional INS

CLASE AGROLÓGICA IV: Es aquella con baja calidad agrológica, susceptible a la erosión y deficiencia de humedad, el relieve varía de ondulado a fuertemente quebrado. Se deben realizar prácticas intensas de conservación de suelos; se localiza en la vía intermunicipal a Montenegro, Pueblo Tapao.

Usos principales:

- Agricultura, ganadería
- Producción agroindustrial PAI
- Servicio social comunitario SC1, SC2, SC3, SC4, SC5
- Vivienda aislada del propietario rural y del agregado
- Villa agrícola productiva (unidades cooperativas de producción agrícola).

Usos restringidos:

- Servicios personales especiales S5
- Comercio C9, C8, C7

(...)"

"(...)

4. LOCALIZACIÓN Y DIMENSIONAMIENTO DE LAS ÁREAS SUBURBANAS. Las áreas suburbanas del Municipio de Armenia están localizadas así:

1. Limitada por la vía El Edén margen izquierda, perteneciente a la microcuenca Cristales.
2. Limitada por la vía a Montenegro margen derecha, perteneciente a la microcuenca de Armenia.
3. La transición o amortiguación transversal alrededor del perímetro urbano entre los ejes vía Montenegro y vía El Caimo.
4. Limitada por la vía a Pueblo Tapao, margen izquierda microcuenca quebrada Los Naranjos.

4.2. PARCELACIONES EN EL SUELO SUBURBANO.

- **Uso residencial:** S.Res.
- **Uso principal:** Vivienda unifamiliar independiente aislada o agrupada en orden discontinuo.
- **Usos compatibles:** Comercial. C1, C2, C3 C10 Servicios. S1 Servicios personales S2 Servicios medios S5 Hotelería tipo eco hotel / turístico Social Comunitario. SC1, SC2, SC3, SC5 (Literales SC5.2, SC5.4, SC5.5, SC5.6, SC5.7, SC5.9)
- **Índice de ocupación:** 15% del área neta del predio
- **Altura de las edificaciones:** i.C.15 (dos pisos o nueve metros)
Arborización: el 60% del área libre del predio
- **Estacionamiento:** mínimo 1 parqueadero por cada unidad de vivienda

RESOLUCIÓN No. 173 DEL 06 DE FEBRERO DE 2025 ARMENIA QUINDÍO,

POR MEDIO DEL CUAL SE OTORGA UN PERMISO DE VERTIMIENTO DE AGUAS RESIDUALES DOMÉSTICAS QUE SE GENERAN EN LA VIVIENDA CAMPESTRE CONSTRUIDA EN EL PREDIO DENOMINADO 1) CONDOMINIO LAGOS DE IRAKA CASAS DE CAMPO CUARTA Y QUINTA ETAPA- PROPIEDAD HORIZONTAL LOTE #144- ETAPA 4 FASE 4, UBICADO EN LA VEREDA MURILLO DEL MUNICIPIO DE ARMENIA(Q), CON HASTA (5) CONTRIBUYENTES Y SE ADOPTAN OTRAS DISPOSICIONES

(...)"

"(...)

5. CENTROS POBLADOS RURALES.

El corregimiento es la unidad intermedia entre vereda y municipio. El conjunto de corregimientos y veredas formarán el área rural del municipio. Su función corresponde a una jurisdicción judicial administrativa puesta bajo el mundo de un corregidor; anteriormente para erigir un corregimiento debía haber sido inspección de policía, en la actualidad se requiere de características urbana con concentración poblacional promedio de 20 viviendas por habitante bruta, dotada de equipamiento (Escuela, Puesto de Salud, Iglesia, etc.) principio embrionario de un poblado.

(...)"

Identificación de centros poblados rurales:

- El área rural del municipio de Armenia posee 34 centros poblados y un corregimiento (El Caimo).
- El área rural de Armenia cuenta con una población actual de 8.748 habitantes¹³⁰ y representa el 3% del total de la población del municipio.

Se formula de lo anterior, reducir de 34 a 6 centros poblados rurales: Centros poblados rurales:

1. Vereda San Pedro. Granada
2. Vereda Aguacatal. Palermite
3. Vereda India. El Espejo
4. Vereda Murillo. Tarapaca
5. Vereda Cristales. Villa Oliva
6. Vereda Golconda. Convenio

Cabeceras de corregimientos. El Caimo, Murillo, Pantanillo

Considerarlas como Suelo Urbano, la cabecera del corregimiento El Caimo y como suelo suburbano las cabeceras del corregimiento Murillo y Pantanillo a mediano plazo.

La cabecera del Corregimiento El Caimo, está delimitada a la consolidación de lo existente.

Densidad predial de: 80 M2 en la cabecera del corregimiento, área mínima por predio, 500 M2 el resto del área del corregimiento, área mínima por predio. Densidad: 20 viv/Ha

Siendo así las cosas, una vez verificada la información aportada por el interesado se concluye que los predios objetos de consulta y que dieron formación al proyecto urbanístico "Lagos de Iraca" surgieron como producto del otorgamiento de las licencias de parcelación y construcción en la

RESOLUCIÓN No. 173 DEL 06 DE FEBRERO DE 2025 ARMENIA QUINDÍO,

POR MEDIO DEL CUAL SE OTORGA UN PERMISO DE VERTIMIENTO DE AGUAS RESIDUALES DOMÉSTICAS QUE SE GENERAN EN LA VIVIENDA CAMPESTRE CONSTRUIDA EN EL PREDIO DENOMINADO 1) CONDOMINIO LAGOS DE IRAKA CASAS DE CAMPO CUARTA Y QUINTA ETAPA- PROPIEDAD HORIZONTAL LOTE #144- ETAPA 4 FASE 4, UBICADO EN LA VEREDA MURILLO DEL MUNICIPIO DE ARMENIA(Q), CON HASTA (5) CONTRIBUYENTES Y SE ADOPTAN OTRAS DISPOSICIONES

modalidad de obra nueva sobre los predios denominados "FINCA LAS VEGAS LOTE DE TERRENO A Y FINCA LA MARTICA LOTE Nro 1, ubicados en el corregimiento – El CAIMO identificados con matrícula Inmobiliaria 280-1800238 y 280-180898 como consta en las Resoluciones 1-001329 y 2-000106 del 3 de junio de 2010. Siéndoles aplicables las disposiciones del numeral 5. CENTROS POBLADOS RURALES (área que no hace parte de la cabecera del corregimiento), así como de usos de definidos para el área agrologica de que trata el numeral 2.1.2 CLASE AGROLÓGICA III del Documento Técnico de Soporte del Acuerdo 001 de 1999

Ahora bien, es importante indicar que posterior a la radicación de la solicitud de licenciamiento inicial, el municipio de Armenia expidió el Acuerdo 019 del 2 de diciembre de 2009 "POR MEDIO DEL CUAL SE ADOPTA EL PLAN DE ORDENAMIENTO TERRITORIAL DEL MUNICIPIO DE ARMENIA, PARA EL PERIODO 2009-2023, ARMENIA CIUDAD DE OPORTUNIDADES PARA LA VIDA" el cual realizó una precisión de los suelos en el municipio Armenia, especialmente de aquellos definidos como Rural y sus categorías de desarrollo restringido (Áreas para Vivienda Campestre y Suburbano)

Que en virtud de lo anterior, y como se observa en los diferentes conceptos de uso de que reposan en los diferentes expedientes y que fueron expedidos en el marco del acuerdo antes expuesto, se señala que el desarrollo urbanístico Condominio Lagos de Iraca se encuentra ubicado en suelo rural, parcialmente en la categoría de desarrollo restringido Suburbano (corredor SubUrbano El Caimo) como se evidencia en la Plano 15 del POT vigente y en los cuales se indican los siguientes USOS:

USOS PERMITIDOS

USOS PERMITIDOS SEGÚN ACUERDO 019 DE 2009	INFORMACIÓN URBANA SEGÚN ACUERDO 019 DE 2009
<p>Uso Principal: Servicio logístico de transporte, transferencia de carga, estaciones de servicio y otros servicios asociados al transporte</p> <p>Uso Compatible: Dotacional, vivienda campestre, comercio, agrícola, turismo, alojamiento y restaurantes.</p> <p>Usos Restringido: Agroindustria, entretenimiento de alto impacto, moteles, recreativo.</p> <p>Usos Prohibidos: Pecuaria avícola y Porcicola, industria.</p>	<p>Corredor Suburbano Caimo Tratamiento: Suburbano</p>

EDIFICABILIDAD

ALTURAS	AISLAMIENTOS	ARTICULO 21 DENSIDADES MÁXIMAS DE
----------------	---------------------	--



RESOLUCIÓN No. 173 DEL 06 DE FEBRERO DE 2025 ARMENIA QUINDÍO,

POR MEDIO DEL CUAL SE OTORGA UN PERMISO DE VERTIMIENTO DE AGUAS RESIDUALES DOMÉSTICAS QUE SE GENERAN EN LA VIVIENDA CAMPESTRE CONSTRUIDA EN EL PREDIO DENOMINADO 1) CONDOMINIO LAGOS DE IRAKA CASAS DE CAMPO CUARTA Y QUINTA ETAPA- PROPIEDAD HORIZONTAL LOTE #144- ETAPA 4 FASE 4, UBICADO EN LA VEREDA MURILLO DEL MUNICIPIO DE ARMENIA(Q), CON HASTA (5) CONTRIBUYENTES Y SE ADOPTAN OTRAS DISPOSICIONES

<p>No. Máximo de Pisos: 2</p>	<p>Lateral: 5 metros a todos los linderos Las construcciones <u>deben aislarse 15.00 metros a lado y lado del cauce de las quebradas.</u></p>	<p>OCUPACIÓN EN SUELO SUBURBANO. De acuerdo con los decretos 3600 de 2007 y 4066 de 2008, las <u>densidades máximas de ocupación del suelo suburbano no serán mayores a treinta por ciento (30%), aplicable a todos los usos a excepción de corredores viales suburbanos con vocación industrial que podrán incrementar la densidad y la ocupación hasta un máximo de cincuenta por ciento (50%).</u></p>
--------------------------------------	--	--

En ese orden de ideas, se indica que conforme a lo certificado por la autoridad competente (curador urbano), es claro que las licencias de parcelación y construcción del proyecto Lagos de Iraca, se soportan en el acuerdo municipal No 001 de 1999, modificado por el Acuerdo No. 006 de 2004, norma anterior al actual POT Armenia (acuerdo municipal No. 019 de 2009); no obstante a lo anterior al tratarse de un proyecto de vivienda campestre sobre suelos rurales (suburbanos), se deberá dar aplicación al contenido del numeral 31 del artículo 31 de la ley 99 de 1993, situación que se deberá convalidar en el siguiente numeral, a través de análisis cartográficos y técnicos.

"(...)

31) Sin perjuicio de las atribuciones de los municipios y distritos en relación con la zonificación y el uso del suelo, de conformidad con lo establecido en el artículo 313 numeral séptimo de la Constitución Nacional, las Corporaciones Autónomas Regionales establecerán las normas generales y las densidades máximas a las que se sujetarán los propietarios de vivienda en áreas suburbanas y en cerros y montañas, de manera que se protejan el medio ambiente y los recursos naturales. No menos del 70% del área a desarrollar en dichos proyectos se destinará a la conservación de la vegetación nativa existente

(...)"

EVALUACIÓN DE DETERMINANTES AMBIENTALES APLICABLES AL DESARROLLO URBANÍSTICO LAGOS DE IRAKA

Que al respecto es preciso indicar que las determinantes ambientales son normas de superior jerarquía de conformidad con lo dispuesto en el artículo 10 de la ley 388 de 1997, las cuales, en virtud de la resolución No. 1688 del 2023 deberán aplicarse en la acción urbanística municipal, así como en las actuaciones urbanísticas.

Para el caso en estudio, es dable tomar como base de análisis el concepto de usos del suelo allegado para el trámite, en tanto es el requisito fijado en el decreto 1076 de 2015 para verificar la compatibilidad del suelo con el proyecto propuesto, en donde debe reiterarse, siempre serán prevalentes las determinantes ambientales.

RESOLUCIÓN No. 173 DEL 06 DE FEBRERO DE 2025 ARMENIA QUINDÍO,

POR MEDIO DEL CUAL SE OTORGA UN PERMISO DE VERTIMIENTO DE AGUAS RESIDUALES DOMÉSTICAS QUE SE GENERAN EN LA VIVIENDA CAMPESTRE CONSTRUIDA EN EL PREDIO DENOMINADO 1) CONDOMINIO LAGOS DE IRAKA CASAS DE CAMPO CUARTA Y QUINTA ETAPA- PROPIEDAD HORIZONTAL LOTE #144- ETAPA 4 FASE 4, UBICADO EN LA VEREDA MURILLO DEL MUNICIPIO DE ARMENIA(Q), CON HASTA (5) CONTRIBUYENTES Y SE ADOPTAN OTRAS DISPOSICIONES

A su vez, de manera previa, se hará un recuento de la normativa del orden nacional, que se deberá considerar, en especial, la referente a disposiciones sobre determinantes ambientales, suelo rural y categoría de desarrollo restringido de suelo suburbano.

MARCO NORMATIVO NACIONAL

El artículo 10 de la ley 388 de 1997 (modificado por la ley 2294 de 2023), dispone: En la elaboración y adopción de sus planes de ordenamiento territorial, los municipios y distritos deberán tener en cuenta las siguientes determinantes, que constituyen normas de superior jerarquía en sus propios ámbitos de competencia, de acuerdo con la Constitución y las leyes.

"(...)

1. Nivel 1. Las determinantes relacionadas con la conservación, la protección del ambiente y los ecosistemas, el ciclo del agua, los recursos naturales, la prevención de amenazas y riesgos de desastres, la gestión del cambio climático y la soberanía alimentaria.

a) Las directrices, normas y reglamentos expedidos en ejercicio de sus respectivas facultades legales por las entidades del Sistema Nacional Ambiental en los aspectos relacionados con el ordenamiento espacial del territorio, de acuerdo con la Ley 99 de 1993 y el Código de Recursos Naturales y demás normativa concordante, tales como las limitaciones derivadas de estatuto de zonificación de uso adecuado del territorio y las regulaciones nacionales sobre uso del suelo en lo concerniente exclusivamente a sus aspectos ambientales.

b) Las disposiciones que reglamentan el uso y funcionamiento de las áreas que integran el sistema de parques nacionales naturales y las reservas forestales nacionales.

c) Las regulaciones sobre conservación, preservación, uso y manejo del ambiente y de los recursos naturales renovables, en especial en las zonas marinas y costeras y los ecosistemas estratégicos; las disposiciones producidas por la Corporación Autónoma Regional o la autoridad ambiental de la respectiva jurisdicción en cuanto a la reserva, alindamiento, administración o sustracción de los distritos de manejo integrado, los distritos de conservación de suelos, y las reservas forestales; a la reserva, alindamiento y administración de los parques naturales de carácter regional; las normas y directrices para el manejo de las cuencas hidrográficas expedidas por la Corporación Autónoma Regional o la autoridad ambiental de la respectiva jurisdicción, y las directrices y normas expedidas por las autoridades ambientales para la conservación de las áreas de especial importancia ecosistémica.

d) Las políticas, directrices y regulaciones sobre prevención de amenazas y riesgos de desastres, el señalamiento y localización de las áreas de riesgo para asentamientos humanos, así como las estrategias de manejo de zonas expuestas a amenazas y riesgos naturales, y las relacionadas con la gestión del cambio climático.

(...)"

Posteriormente, los artículos 33 y 34 de la citad norma indica que:

"(...)

RESOLUCIÓN No. 173 DEL 06 DE FEBRERO DE 2025 ARMENIA QUINDÍO,

POR MEDIO DEL CUAL SE OTORGA UN PERMISO DE VERTIMIENTO DE AGUAS RESIDUALES DOMÉSTICAS QUE SE GENERAN EN LA VIVIENDA CAMPESTRE CONSTRUIDA EN EL PREDIO DENOMINADO 1) CONDOMINIO LAGOS DE IRAKA CASAS DE CAMPO CUARTA Y QUINTA ETAPA- PROPIEDAD HORIZONTAL LOTE #144- ETAPA 4 FASE 4, UBICADO EN LA VEREDA MURILLO DEL MUNICIPIO DE ARMENIA(Q), CON HASTA (5) CONTRIBUYENTES Y SE ADOPTAN OTRAS DISPOSICIONES

ARTICULO 33. SUELO RURAL. Constituyen esta categoría los terrenos no aptos para el uso urbano, por razones de oportunidad, o por su destinación a usos agrícolas, ganaderos, forestales, de explotación de recursos naturales y actividades análogas.

ARTICULO 34. SUELO SUBURBANO. Constituyen esta categoría las áreas ubicadas dentro del suelo rural, en las que se mezclan los usos del suelo y las formas de vida del campo y la ciudad, diferentes a las clasificadas como áreas de expansión urbana, que pueden ser objeto de desarrollo con restricciones de uso, de intensidad y de densidad, garantizando el autoabastecimiento en servicios públicos domiciliarios, de conformidad con lo establecido en la Ley 99 de 1993 y en la Ley 142 de 1994. Podrán formar parte de esta categoría los suelos correspondientes a los corredores urbanos interregionales.

Los municipios y distritos deberán establecer las regulaciones complementarias tendientes a impedir el desarrollo de actividades y usos urbanos en estas áreas, sin que previamente se surta el proceso de incorporación al suelo urbano, para lo cual deberán contar con la infraestructura de espacio público, de infraestructura vial y redes de energía, acueducto y alcantarillado requerida para este tipo de suelo.

(...)"

Por otra parte el decreto único 1077 de 2015, precisa lo siguiente:

"(...)

ARTÍCULO 2.2.2.2.1.4 Categorías de desarrollo restringido en suelo rural. Dentro de estas categorías se podrán incluir los suelos rurales que no hagan parte de alguna de las categorías de protección de que trata el artículo anterior, cuando reúnan condiciones para el desarrollo de núcleos de población rural, para la localización de actividades económicas y para la dotación de equipamientos comunitarios. Dentro de esta categoría, en el componente rural del plan de ordenamiento territorial se podrá incluir la delimitación de las siguientes áreas:

1. Los suelos suburbanos con la definición de la unidad mínima de actuación y el señalamiento de los índices máximos de ocupación y construcción, los tratamientos y usos principales, compatibles, condicionados y prohibidos. La delimitación de los suelos suburbanos constituye norma urbanística de carácter estructural de conformidad con lo establecido 15 de la Ley 388 de 1997 y se regirá por lo previsto en la Sección 2 del presente Capítulo. (...)

ARTÍCULO 2.2.2.2.2.1 Ordenamiento básico para el desarrollo sostenible del suelo rural suburbano. Para el ordenamiento del suelo rural suburbano, el distrito o municipio deberá incluir en la adopción, revisión y/o modificación del plan de ordenamiento territorial lo siguiente:

(Decreto 3600 de 2007, artículo 9)

(...)"

ARTÍCULO 2.2.2.2.2.1 Ordenamiento básico para el desarrollo sostenible del suelo rural suburbano. Para el ordenamiento del suelo rural suburbano, el distrito o municipio deberá incluir en la adopción, revisión y/o modificación del plan de ordenamiento territorial lo siguiente:

RESOLUCIÓN No. 173 DEL 06 DE FEBRERO DE 2025 ARMENIA QUINDÍO,

POR MEDIO DEL CUAL SE OTORGA UN PERMISO DE VERTIMIENTO DE AGUAS RESIDUALES DOMÉSTICAS QUE SE GENERAN EN LA VIVIENDA CAMPESTRE CONSTRUIDA EN EL PREDIO DENOMINADO 1) CONDOMINIO LAGOS DE IRAKA CASAS DE CAMPO CUARTA Y QUINTA ETAPA- PROPIEDAD HORIZONTAL LOTE #144- ETAPA 4 FASE 4, UBICADO EN LA VEREDA MURILLO DEL MUNICIPIO DE ARMENIA(Q), CON HASTA (5) CONTRIBUYENTES Y SE ADOPTAN OTRAS DISPOSICIONES

1. Determinación del umbral máximo de suburbanización. Los municipios y distritos deberán determinar el umbral máximo de su urbanización, teniendo en cuenta el carácter de desarrollo de baja ocupación y densidad del suelo suburbano, las posibilidades de suministro de agua potable y saneamiento básico y las normas de conservación y protección del medio ambiente.

En todo caso, en el proceso de formulación, revisión y/o modificación de los planes de ordenamiento territorial, las Corporaciones Autónomas Regionales o de Desarrollo Sostenible, de acuerdo con las características ambientales del territorio, podrán establecer las condiciones para que los municipios adopten un umbral más restrictivo y definirán las densidades máximas a las que se sujetará el desarrollo de los suelos suburbanos. La definición del umbral máximo de suburbanización constituye norma urbanística de carácter estructural y en ningún caso, salvo en el de la revisión de largo plazo del plan de ordenamiento, será objeto de modificación.

"(...)

2. Unidad mínima de actuación. En el componente rural de los planes de ordenamiento se definirá, para los distintos usos permitidos en suelo rural suburbano, la extensión de la unidad mínima de actuación para la ejecución de las obras de parcelación del predio o predios que la conforman, mediante la expedición de una única licencia de parcelación en la que se garantice la ejecución y dotación de las áreas de cesión y de las obras de infraestructura de servicios públicos definidas para la totalidad de los predios incluidos en la unidad por parte de sus propietarios. En ningún caso, la extensión de la unidad mínima de actuación que adopten los municipios podrá ser inferior a dos (2) hectáreas para todos los usos que se desarrollen en suelo rural suburbano.

(...)"

3. Definición de usos. Cada uno de los usos permitidos en suelo rural suburbano debe contar con la definición de su escala o intensidad de uso, localización y definición de usos principales, complementarios, compatibles, condicionados y prohibidos, así como las densidades e índices máximos de ocupación y construcción y demás contenidos urbanísticos y ambientales que permitan su desarrollo, respetando la vocación del suelo rural.

Cuando un determinado uso no esté definido por las reglamentaciones municipales o distritales como principal, complementario, compatible o condicionado, se entenderá que dicho uso está prohibido.

PARÁGRAFO. Se exceptúa de cumplir con la extensión de la unidad mínima de actuación, únicamente la construcción individual de una sola casa de habitación del propietario, que no forme parte de una parcelación, agrupación de vivienda, condominio, unidad inmobiliaria cerrada o similares sometidas o no al régimen de propiedad horizontal.

(Decreto 3600 de 2007, artículo 9)

ARTÍCULO 2.2.2.2.3 Ordenamiento de los corredores viales suburbanos. Para el ordenamiento de los corredores viales suburbanos, en el plan de ordenamiento o en las unidades de planificación rural se deberá delimitar lo siguiente:

RESOLUCIÓN No. 173 DEL 06 DE FEBRERO DE 2025 ARMENIA QUINDÍO,

POR MEDIO DEL CUAL SE OTORGA UN PERMISO DE VERTIMIENTO DE AGUAS RESIDUALES DOMÉSTICAS QUE SE GENERAN EN LA VIVIENDA CAMPESTRE CONSTRUIDA EN EL PREDIO DENOMINADO 1) CONDOMINIO LAGOS DE IRAKA CASAS DE CAMPO CUARTA Y QUINTA ETAPA- PROPIEDAD HORIZONTAL LOTE #144- ETAPA 4 FASE 4, UBICADO EN LA VEREDA MURILLO DEL MUNICIPIO DE ARMENIA(Q), CON HASTA (5) CONTRIBUYENTES Y SE ADOPTAN OTRAS DISPOSICIONES

1. Una franja mínima de cinco (5) metros de aislamiento, contados a partir del borde exterior de las fajas mínimas de retiro obligatorio o áreas de exclusión de que tratan los numerales 1 y 2 del artículo 2 de la Ley 1228 de 2008, y

2. Una calzada de desaceleración para permitir el acceso a los predios resultantes de la parcelación, cuyo ancho mínimo debe ser de ocho (8) metros contados a partir del borde de la franja de aislamiento de que trata el numeral anterior.

Los accesos y salidas de las calzadas de desaceleración deberán ubicarse como mínimo cada trescientos (300) metros.

(Decreto 3600 de 2007, artículo 11, modificado por Decreto 4066 de 2008, artículo 4)

PARÁGRAFO 1. La franja de aislamiento y la calzada de desaceleración deben construirse y dotarse bajo los parámetros señalados en el plan de ordenamiento o en la unidad de planificación rural y deberán entregarse como áreas de cesión pública obligatoria. En ningún caso se permitirá el cerramiento de estas áreas y la franja de aislamiento deberá ser emperadizada. En los linderos de la franja de aislamiento con las áreas de exclusión, los propietarios deberán construir setos con arbustos o árboles vivos, que no impidan, dificulten u obstaculicen la visibilidad de los conductores en las curvas de las carreteras, en los términos de que trata el artículo 5 de la Ley 1228 de 2008.

PARÁGRAFO 2. Para efectos de la expedición de licencias urbanísticas, en los planos topográficos o de localización de los predios se deberán demarcar la franja de aislamiento y la calzada de desaceleración de que trata este decreto.

ARTÍCULO 2.2.2.2.4 Normas aplicables para el desarrollo de usos comerciales y de servicios. El otorgamiento de licencias de parcelación y construcción para el desarrollo de proyectos comerciales y de servicios con un área de construcción superior a los cinco mil metros cuadrados (5.000 m²) en suelo rural suburbano, sólo se permitirá en las áreas de actividad que para estos usos hayan sido específicamente delimitadas cartográficamente en el plan de ordenamiento territorial o en las unidades de planificación rural.

En todo caso, el plan de ordenamiento territorial o en la unidad de planificación rural se deberán adoptar las normas que definan, por lo menos, la altura máxima y las normas volumétricas a las que debe sujetarse el desarrollo de estos usos, de forma tal que se proteja el paisaje rural.

Los índices de ocupación no podrán superar el treinta por ciento (30%) del área del predio y el resto se destinará, en forma prioritaria, a la conservación o recuperación de la vegetación nativa. Las normas urbanísticas también señalarán los aislamientos laterales y posteriores que deben dejar las edificaciones contra los predios vecinos a nivel del terreno, y las regulaciones para impedir que la agrupación de proyectos comerciales y de servicios, con áreas de construcción inferior a los 5.000 m², contravenga lo dispuesto en el presente artículo.

RESOLUCIÓN No. 173 DEL 06 DE FEBRERO DE 2025 ARMENIA QUINDÍO,

POR MEDIO DEL CUAL SE OTORGA UN PERMISO DE VERTIMIENTO DE AGUAS RESIDUALES DOMÉSTICAS QUE SE GENERAN EN LA VIVIENDA CAMPESTRE CONSTRUIDA EN EL PREDIO DENOMINADO 1) CONDOMINIO LAGOS DE IRAKA CASAS DE CAMPO CUARTA Y QUINTA ETAPA- PROPIEDAD HORIZONTAL LOTE #144- ETAPA 4 FASE 4, UBICADO EN LA VEREDA MURILLO DEL MUNICIPIO DE ARMENIA(Q), CON HASTA (5) CONTRIBUYENTES Y SE ADOPTAN OTRAS DISPOSICIONES

Las áreas para maniobras de vehículos y las cuotas de estacionamientos deberán construirse al interior del predio.

En ningún caso se permitirá el desarrollo de estos usos en predios adyacentes a las intersecciones viales ni en suelo rural no suburbano.

PARÁGRAFO. Los servicios ecoturísticos, etnoturísticos, agroturísticos y acuaturísticos podrán desarrollarse en cualquier parte del suelo rural, de acuerdo con las normas sobre usos y tratamientos adoptadas en el plan de ordenamiento territorial o en la unidad de planificación rural.

(Decreto 3600 de 2007, artículo 12)

El numeral 31 del artículo 31 de la ley 99 de 1993, señala:

*31) Sin perjuicio de las atribuciones de los municipios y distritos en relación con la zonificación y el uso del suelo, de conformidad con lo establecido en el artículo 313 numeral séptimo de la Constitución Nacional, las Corporaciones Autónomas Regionales establecerán las normas generales y las densidades máximas a las que se sujetarán los propietarios de vivienda en áreas suburbanas y en cerros y montañas, de manera que se protejan el medio ambiente y los recursos naturales. **No menos del 70% del área a desarrollar en dichos proyectos se destinará a la conservación de la vegetación nativa existente.***

DETERMINANTES AMBIENTALES DEL MEDIO NATURAL

1. ÁREAS DE SISTEMA NACIONAL DE ÁREAS PROTEGIDAS (SINAP)

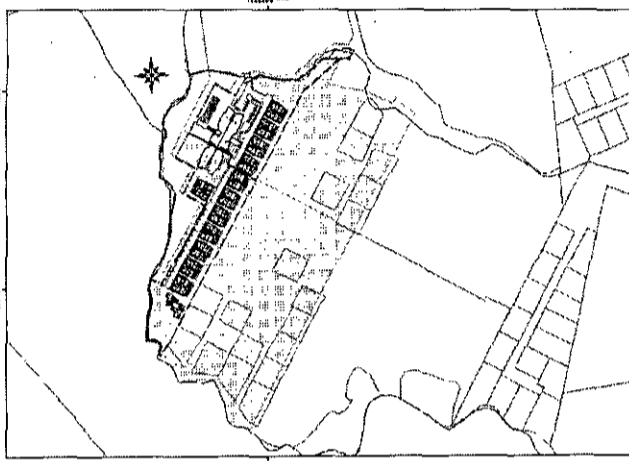
Los predios no se encuentran inmersos dentro de áreas del Sistema Nacional de Áreas Protegidas (SINAP) presentes en el departamento del Quindío.

2. ÁREAS DE ESPECIAL IMPORTANCIA ECOSISTEMICA Y ECOSISTEMAS ESTRATEGICOS

Que de conformidad con la información disponible en el Sistema de Información Geográfica SIG Quindío, se observa que los predios objeto de consulta se encuentra en zona de influencia de dos (02) drenajes entre los cuales se encuentran la Quebrada Cristales y Los Ángeles como se muestra a continuación.

RESOLUCIÓN No. 173 DEL 06 DE FEBRERO DE 2025 ARMENIA QUINDÍO,

POR MEDIO DEL CUAL SE OTORGA UN PERMISO DE VERTIMIENTO DE AGUAS RESIDUALES DOMÉSTICAS QUE SE GENERAN EN LA VIVIENDA CAMPESTRE CONSTRUIDA EN EL PREDIO DENOMINADO 1) CONDOMINIO LAGOS DE IRAKA CASAS DE CAMPO CUARTA Y QUINTA ETAPA- PROPIEDAD HORIZONTAL LOTE #144- ETAPA 4 FASE 4, UBICADO EN LA VEREDA MURILLO DEL MUNICIPIO DE ARMENIA(Q), CON HASTA (5) CONTRIBUYENTES Y SE ADOPTAN OTRAS DISPOSICIONES



Que en razón a lo anterior y en el marco de lo establecido en el artículo 2.2.1.1.18.2 del Decreto 1076 de 2015, en el cual se indica que en relación con la protección y conservación de los bosques, los propietarios de predios están obligados a:

1. **Mantener en cobertura boscosa dentro del predio las áreas forestales protectoras.**

Se entiende por áreas forestales protectoras:

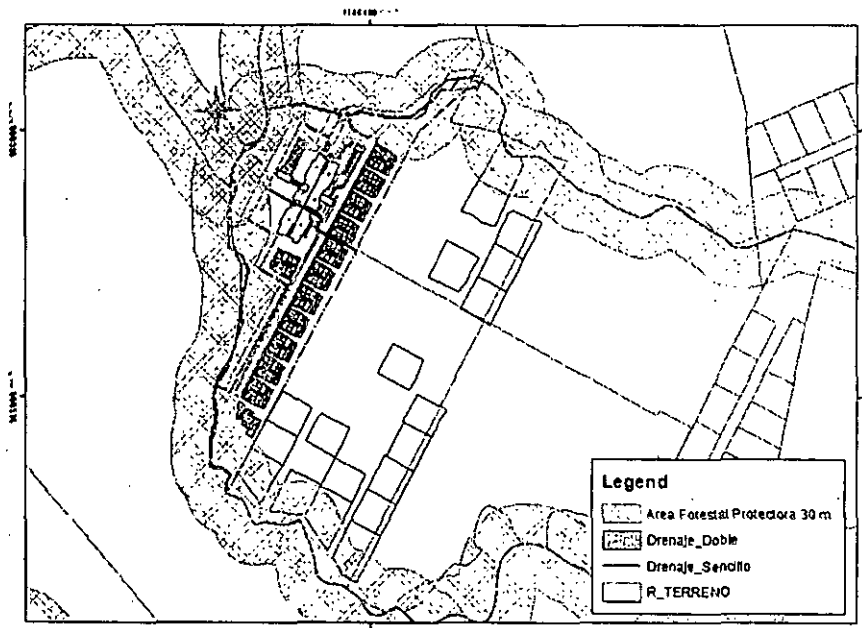
- a) **Los nacimientos de fuentes de aguas en una extensión por lo menos de 100 metros a la redonda, medidos a partir de su periferia.**
 - b) **Una faja no inferior a 30 metros de ancha, paralela a las líneas de mareas máximas, a cada lado de los cauces de los ríos, quebradas y arroyos, sean permanentes o no, y alrededor de los lagos o depósitos de agua;**
 - c) Los terrenos con pendientes superiores al 100% (45).
2. Proteger los ejemplares de especies de la flora silvestre vedadas que existan dentro del predio.
 3. Cumplir las disposiciones relacionadas con la prevención de incendios, de plagas forestales y con el control de quemas.

NOTA* Para efectos de visualizar el retiro de protección que establece la norma anterior, la siguiente imagen y en color naranja, se logra orientar sobre su cumplimiento:

Buffer Área Forestal Protectora (30 m) en el proyecto LAGOS DE IRAKA

RESOLUCIÓN No. 173 DEL 06 DE FEBRERO DE 2025 ARMENIA QUINDIÓ,

POR MEDIO DEL CUAL SE OTORGA UN PERMISO DE VERTIMIENTO DE AGUAS RESIDUALES DOMÉSTICAS QUE SE GENERAN EN LA VIVIENDA CAMPESTRE CONSTRUIDA EN EL PREDIO DENOMINADO 1) CONDOMINIO LAGOS DE IRAKA CASAS DE CAMPO CUARTA Y QUINTA ETAPA- PROPIEDAD HORIZONTAL LOTE #144- ETAPA 4 FASE 4, UBICADO EN LA VEREDA MURILLO DEL MUNICIPIO DE ARMENIA(Q), CON HASTA (5) CONTRIBUYENTES Y SE ADOPTAN OTRAS DISPOSICIONES



No obstante lo anterior, y en todo caso, en el área determinada como Área Forestal protectora y de conformidad con lo establecido en la Resolución 1688 de 2023 "POR MEDIO DE LA CUAL SE ACTUALIZAN Y COMPILAN LAS DETERMINANTES AMBIENTALES DE SUPERIOR JERARQUÍA PARA LA ORDENACIÓN DEL TERRITORIO EN LA JURISDICCIÓN DE LA CORPORACIÓN AUTÓNOMA REGIONAL DEL QUINDIÓ-CRQ Y SE ESTABLECEN OTRAS DETERMINACIONES" se deberá dar cumplimiento al régimen de usos establecido para dichas áreas, los cuales se describen a continuación:

PERMITIDOS	LIMITADOS	PROHIBIDOS
<p>Protección integral de los recursos naturales (preservación conservación), Rehabilitación, restauración, ecológica, recreación pasiva, educación ambiental, investigación científica.</p>	<p>Aprovechamientos forestales <u>solo para guaduales con permiso de aprovechamiento por la CRQ, finalidad de manejo silvicultural de guaduales con permisos del CRQ.</u> Sujetas a plan de manejo y estudio de impacto ambiental y permisos de autoridad ambiental competente: Obras de conducción de aguas residuales, obras de conectividad vial, infraestructura para generación de energía, suministro de agua potable, embalses, represas, reservorios y similares. Educación ambiental, turismo de naturaleza</p>	<p>Actividades agropecuarias, Aprovechamiento forestal, vías carretables, vivienda, parcelación, minería, Acuicultura.</p>

Evaluación de Zonas de Protección establecidas en el Acuerdo 001 de 1999

RESOLUCIÓN No. 173 DEL 06 DE FEBRERO DE 2025 ARMENIA QUINDÍO,

POR MEDIO DEL CUAL SE OTORGA UN PERMISO DE VERTIMIENTO DE AGUAS RESIDUALES DOMÉSTICAS QUE SE GENERAN EN LA VIVIENDA CAMPESTRE CONSTRUIDA EN EL PREDIO DENOMINADO 1) CONDOMINIO LAGOS DE IRAKA CASAS DE CAMPO CUARTA Y QUINTA ETAPA- PROPIEDAD HORIZONTAL LOTE #144- ETAPA 4 FASE 4, UBICADO EN LA VEREDA MURILLO DEL MUNICIPIO DE ARMENIA(Q), CON HASTA (5) CONTRIBUYENTES Y SE ADOPTAN OTRAS DISPOSICIONES

Que de conformidad con lo establecido en el Documento Técnico de Soporte del POT del Acuerdo 001 de 1999 "POR MEDIO DEL "POR MEDIO DEL CUAL SE ADOPTA EL PLAN DE ORDENAMIENTO TERRITORIAL DE ARMENIA" fueron concertadas las siguientes zonas de protección de los recursos naturales:

2. Zonas de protección de los recursos naturales. Las quebradas y cañones del área rural y urbana de Armenia, por sus restricciones de pendiente, son consideradas zonas de protección y parte del suelo de protección porque enmarcan: relictos boscosos, humedales, movimientos en masa (deslizamientos), factores naturales que proporcionan susceptibilidad a movimientos en masa e inundaciones, formas topográficas que amplifican ondas sísmicas (efecto topográfico), regulación hídrica natural de las aguas lluvias, y descarga y recargue de acuíferos. Los valores que permiten definir estas zonas o franjas de protección son:

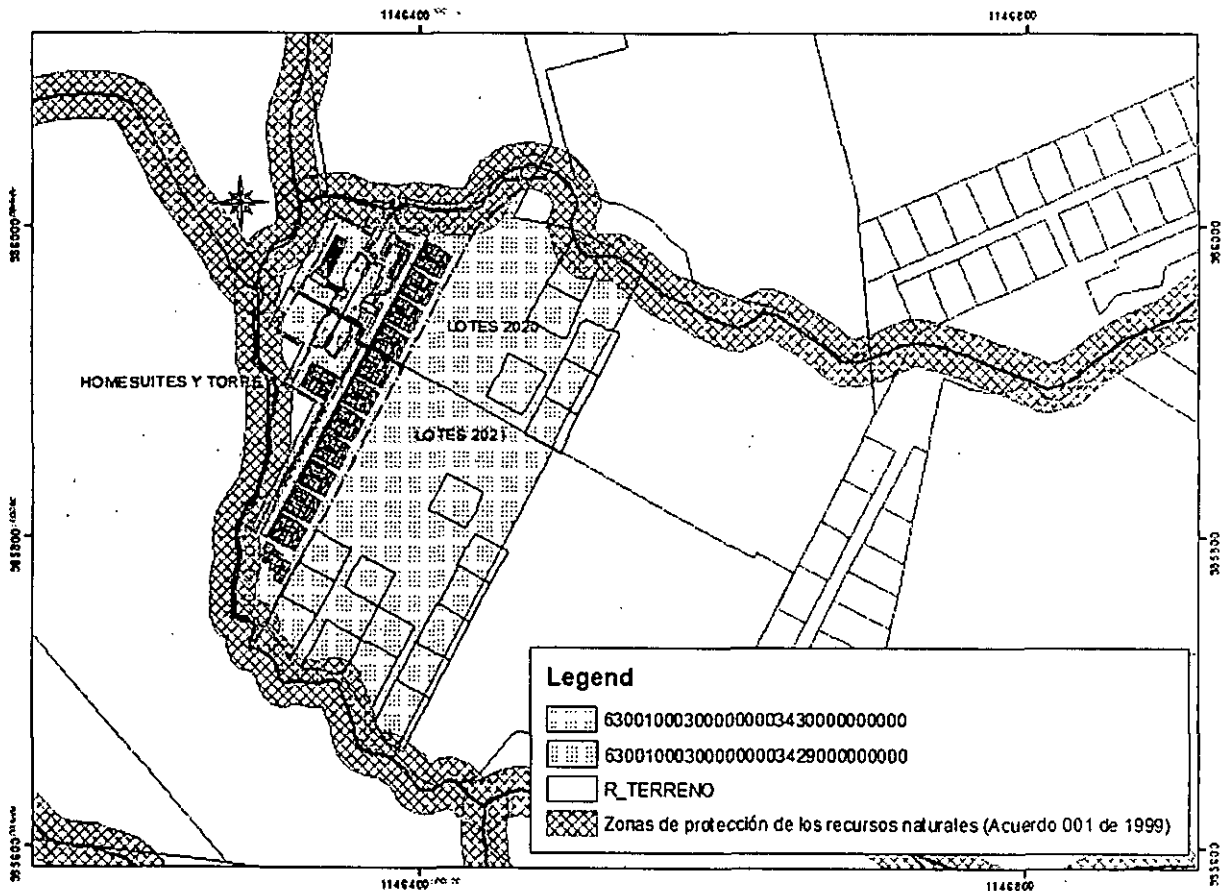
- *Para el caso del área rural, se determinarán distancias horizontales perpendiculares al cauce de quebradas y ríos, sean permanentes o no, a lado y lado de 15 m., en el caso de quebradas, y de 30 m., en el caso de ríos. Si las distancias horizontales dejan parte de la cañada desprotegida, se tomará la franja de protección a partir de pendientes mayores a 18° o 32.49%.*
- *Para el caso del área urbana, pendientes mayores a 25° o 46. 63%. En el caso que las pendientes adyacentes a las quebradas tengan pendientes menores a 25°, la franja de protección se tomará como distancias horizontales de 15m. a lado y lado de la quebrada.*

Su función será permitir el control hídrico del río o quebrada, la recarga de acuíferos, el control de la escorrentía y movimientos en masa (deslizamientos) y la conservación y/o fortalecimiento de bosques y/o humedales, conforme a las características naturales del Municipio.

Que de conformidad con lo anterior, y teniendo en cuenta que la normativa aplicable al momento del otorgamiento de las licencias de parcelación y construcción en modalidad de obra nueva mediante las resoluciones Nro. 1-001329 y 2-000106 de junio 2 de 2010 se procede a realizar calculo de buffer de 15 m a los drenajes identificados como se muestra a continuación:

RESOLUCIÓN No. 173 DEL 06 DE FEBRERO DE 2025 ARMENIA QUINDÍO,

POR MEDIO DEL CUAL SE OTORGA UN PERMISO DE VERTIMIENTO DE AGUAS RESIDUALES DOMÉSTICAS QUE SE GENERAN EN LA VIVIENDA CAMPESTRE CONSTRUIDA EN EL PREDIO DENOMINADO 1) CONDOMINIO LAGOS DE IRAKA CASAS DE CAMPO CUARTA Y QUINTA ETAPA- PROPIEDAD HORIZONTAL LOTE #144- ETAPA 4 FASE 4, UBICADO EN LA VEREDA MURILLO DEL MUNICIPIO DE ARMENIA(Q), CON HASTA (5) CONTRIBUYENTES Y SE ADOPTAN OTRAS DISPOSICIONES



Nacimientos de agua y humedales. El presente concepto corresponde a una revisión cartográfica, por lo tanto no contempla la identificación de nacimientos de agua, humedales, los cuales deberán ser levantados en campo identificando a escala detallada la presencia o no de los nacimientos de agua y humedales y cumplir con los retiros de protección que la norma determine;

3. ESTRATEGIAS COMPLEMENTARIAS DE CONSERVACION

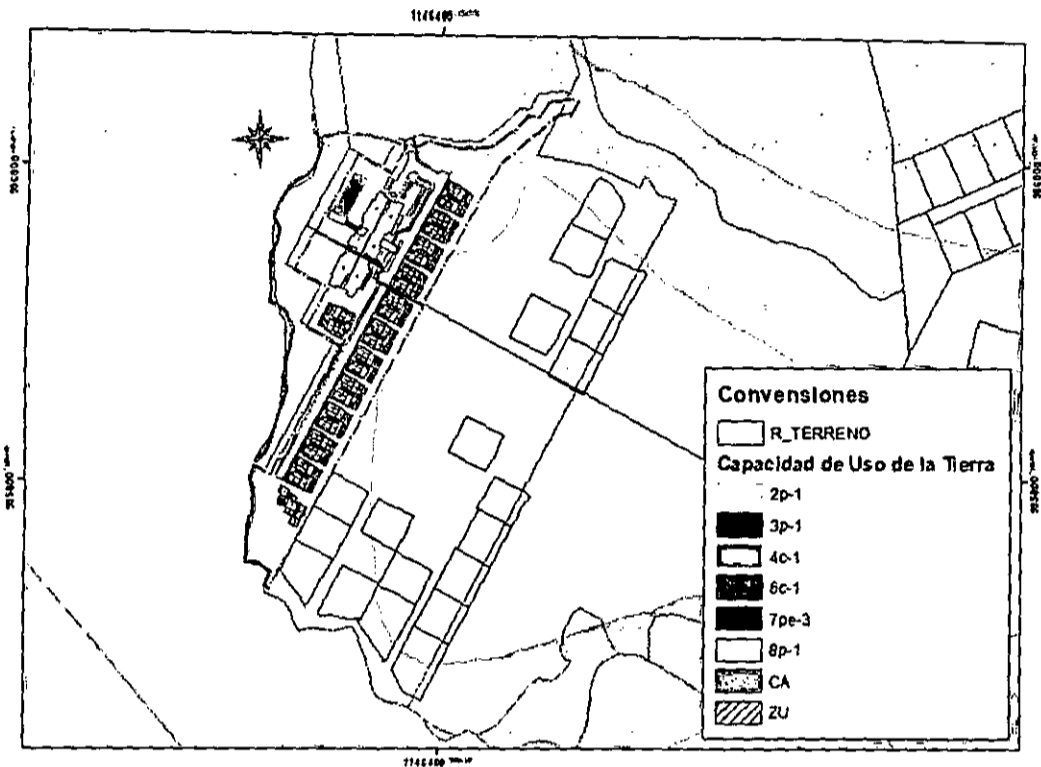
El predio no se encuentra inmerso en categorías definidas como estrategias complementarias de conservación tales como, reserva forestal central (ley 2da de 1959), sitios RAMSAR, áreas de importancia estratégica para la conservación de las aves – AICAS, áreas de conservación propiedad de los entes territoriales ni de propiedad de la Corporación Autónoma Regional del Quindío

4. DETERMINANTES RELACIONADAS CON LA OCUPACION EN SUELO RURAL

ÁREAS PARA LA CONSERVACIÓN DE LOS RECURSOS DE AGUAS, CONTROL DE PROCESOS EROSIVOS Y ZONAS DE PROTECCIÓN FORESTAL

173 DEL 06 DE FEBRERO DE 2025 ARMENIA QUINDIÓ,

DEL CUAL SE OTORGA UN PERMISO DE VERTIMIENTO DE AGUAS
 DOMESTICAS EN EL PREDIO DENOMINADO 1) CONDOMINIO LAGOS DE IRAKA
 CONSTRUIDA EN EL PREDIO CUARTA Y QUINTA ETAPA- PROPIEDAD HORIZONTAL LOTE
 CASAS DE CAMPO EN LA VEREDA MURILLO DEL MUNICIPIO DE
 #144- ETAPA 4 FASE 4, UBICADO EN LA VEREDA MURILLO DEL MUNICIPIO DE
 ARMENIA(Q), CON HASTA (5) CONTRIBUYENTES Y SE ADOPTAN OTRAS
 DISPOSICIONES



Los predios no se encuentran inmersos en una de las categorías definidas para la conservación de los recursos de aguas, control de procesos erosivos (Suelos Clase VII y VII) de conformidad con lo establecido en la Resolución 1688 de 2023 "POR MEDIO DE LA CUAL SE ACTUALIZAN Y COMPILAN LAS DETERMINANTES AMBIENTALES DE SUPERIOR JERARQUÍA PARA LA ORDENACIÓN DEL TERRITORIO EN LA JURISDICCIÓN DE LA CORPORACIÓN AUTÓNOMA REGIONAL DEL QUINDIÓ-CRQ Y SE ESTABLECEN OTRAS DETERMINACIONES";

REVISION DE DENSIDADES MAXIMAS PARA VIVIENDA EN SUELO SUBURBANO

De conformidad con lo establecido en los concepto de uso de suelos expedido por la curaduría urbana Nro 2 de Armenia aportados, los predios objeto de análisis y según norma de edificabilidad aplicable al proyecto y que corresponden a la establecida en el Acuerdo 001 de 1999 "Por medio del cual se adopta el Plan de Ordenamiento Territorial del Municipio de Armenia 1999-2006" con su respectivo Documento Técnico de Soporte y el Acuerdo 004 de 2004 "Por el cual se modifica el acuerdo 001 de 1999 "por medio del "Por medio del cual se adopta el plan de ordenamiento territorial de Armenia" que dio origen a las licencias de parcelación y construcción otorgadas mediante Resoluciones Nro. 1-001329 y 2-000106 de junio 2 de 2010, se procede hacer análisis en los siguientes términos:

EDIFICABILIDAD

ALTURAS <i>Lotes de 500 m²</i>	LOTEO (Und. Metros Cuadrados) ... (Acuerdo 01/99)	AISLAMIENTOS	INDICE DE OCUPACIÓN
--	--	--------------	---------------------

RESOLUCIÓN No. 173 DEL 06 DE FEBRERO DE 2025 ARMENIA QUINDIÓ,

POR MEDIO DEL CUAL SE OTORGA UN PERMISO DE VERTIMIENTO DE AGUAS RESIDUALES DOMÉSTICAS QUE SE GENERAN EN LA VIVIENDA CAMPESTRE CONSTRUIDA EN EL PREDIO DENOMINADO 1) CONDOMINIO LAGOS DE IRAKA CASAS DE CAMPO CUARTA Y QUINTA ETAPA- PROPIEDAD HORIZONTAL LOTE #144- ETAPA 4 FASE 4, UBICADO EN LA VEREDA MURILLO DEL MUNICIPIO DE ARMENIA(Q), CON HASTA (5) CONTRIBUYENTES Y SE ADOPTAN OTRAS DISPOSICIONES

No Máximo de Pisos: 2	Mínimo = 500 m ² Densidad 20 viviendas por hectárea	15.00 metros del cauce de las quebradas 30.00 metros del cauce de los ríos	30% según Decreto 3600 de sep. 20 de 2007 50 para usos industriales
No Mínimo de Pisos: 1			

Que para el cálculo de las densidades de construcción y ocupación se realizó validación de la implantación de las obras duras construidas incluyendo, áreas para la localización de infraestructura para el sistema principal y de transporte, las redes primarias de servicios públicos y las áreas de conservación y protección de los recursos naturales y paisajísticos representados en metros cuadrados (m²)

DENSIDAD MAXIMA DE VIVIENDA (Suelo Suburbano)

Que para efectos del calculo de densidad de vivienda el Decreto 3600 de 2007 determinó en el artículo 9º, hoy compilado en el numeral 1 del Artículo 2.2.2.2.1 del Decreto 1077 de 2015 lo siguiente:

"(...)

1. Determinación del umbral máximo de suburbanización. Los municipios y distritos deberán determinar el umbral máximo de su urbanización, teniendo en cuenta el carácter de desarrollo de baja ocupación y baja densidad del suelo suburbano, las posibilidades de suministro de agua potable y saneamiento básico y las normas de conservación y protección del medio ambiente.

En todo caso, en el proceso de formulación, revisión y/o modificación de los planes de ordenamiento territorial, las Corporaciones Autónomas Regionales o de Desarrollo Sostenible, de acuerdo con las características ambientales del territorio, podrán establecer las condiciones para que los municipios adopten un umbral más restrictivo y definirán las densidades máximas a las que se sujetará el desarrollo de los suelos suburbanos. La definición del umbral máximo de suburbanización constituye norma urbanística de carácter estructural y en ningún caso, salvo en el de la revisión de largo plazo del plan de ordenamiento, será objeto de modificación.

(...)"

Que en tal sentido la Corporación Autónoma Regional del Quindío expidió la Resolución 720 de 2010 "POR MEDIO DEL CUAL SE ADOPTA DETERMINANTES AMBIENTALES PARA EL ORDENAMIENTO TERRITORIAL MUNICIPAL EN EL DEPARTAMENTO DEL QUINDIÓ", y en la cual determinó las siguientes densidades máximas aplicables:

"(...)

Densidades máximas vivienda suburbana. Las densidades máximas de vivienda a las que se sujetará el desarrollo de los suelos suburbanos en los municipios del Departamento del Quindío estarán limitadas por los siguientes criterios:

RESOLUCIÓN No. 173 DEL 06 DE FEBRERO DE 2025 ARMENIA QUINDÍO,

POR MEDIO DEL CUAL SE OTORGA UN PERMISO DE VERTIMIENTO DE AGUAS RESIDUALES DOMÉSTICAS QUE SE GENERAN EN LA VIVIENDA CAMPESTRE CONSTRUIDA EN EL PREDIO DENOMINADO 1) CONDOMINIO LAGOS DE IRAKA CASAS DE CAMPO CUARTA Y QUINTA ETAPA- PROPIEDAD HORIZONTAL LOTE #144- ETAPA 4 FASE 4, UBICADO EN LA VEREDA MURILLO DEL MUNICIPIO DE ARMENIA(Q), CON HASTA (5) CONTRIBUYENTES Y SE ADOPTAN OTRAS DISPOSICIONES

- No podrá ser mayor a 4 viviendas/Ha neta. Se entiende como área neta la resultante de descontar del área bruta, áreas para la localización de infraestructura para el sistema principal y de transporte, las redes primarias de servicios públicos y las áreas de conservación y protección de los recursos naturales y paisajísticos.
- El respeto a los suelos de protección o áreas de conservación y protección presentes en el área objeto de la intervención.
- Los retiros mínimos que se deben respetar entre viviendas deberán ser de 15 metros, con fines de protección del paisaje

(...)"

No obstante a lo anterior, tal como se mencionó anteriormente, el licenciamiento de parcelación y construcción del proyecto urbanístico "Lagos de Iraca" fue otorgado mediante Resoluciones 1-001329 y 2-000106 del 3 de junio de 2010 al amparo de lo dispuesto en el Acuerdo 001 de 1999 "Por medio del cual se adopta el Plan de Ordenamiento Territorial del Municipio de Armenia 1999-2006" con su respectivo Documento Técnico de Soporte (DTS) y el Acuerdo 006 de 2004 "Por el cual se modifica el acuerdo 001 de 1999 "por medio del "Por medio del cual se adopta el plan de ordenamiento territorial de Armenia; razón por la no se considera aplicable tanto las disposiciones establecidas con posterioridad en el Decreto 3600 de 2007, ni Resolución 720 de 2010 en materia de densidades máximas de vivienda:

Que en virtud de lo anterior, se entiende que el proyecto **cumple** con la densidad máxima de vivienda aplicable corresponde a las definidas en la normativa vigente al momento de su licenciamiento (Acuerdo 001 de 1999) correspondientes al Numeral **5. CENTROS POBLADOS RURALES** así como de usos de conformidad con el al área agrologica de que trata el numeral **2.1.2 CLASE AGROLÓGICA III del Documento Técnico de Soporte del Acuerdo 001 de 1999** y que es señalado en el concepto de uso de suelo emitido por la curaduría urbana No 2 como se enuncia a continuación:

"(...)

COMPONENTE RURAL

(...)"

"(...)

2. DIVISIÓN TERRITORIAL.

(...)"

"(...)

2.1. AREAS AGROLOGICAS. El Plan de Ordenamiento Territorial de Armenia, considera las áreas de actividades agrológicas como parámetro de clasificación, manejo y ocupación del suelo rural, primordial para determinar los usos, así: Aptitud potencial uso del suelo.

2.1.2 CLASE AGROLÓGICA III: Es aquella con baja y media calidad agrológica accesible al área urbana, con posibilidades de dotación por medios privados u oficiales de servicios

RESOLUCIÓN No. 173 DEL 06 DE FEBRERO DE 2025 ARMENIA QUINDÍO,

POR MEDIO DEL CUAL SE OTORGA UN PERMISO DE VERTIMIENTO DE AGUAS RESIDUALES DOMÉSTICAS QUE SE GENERAN EN LA VIVIENDA CAMPESTRE CONSTRUIDA EN EL PREDIO DENOMINADO 1) CONDOMINIO LAGOS DE IRAKA CASAS DE CAMPO CUARTA Y QUINTA ETAPA- PROPIEDAD HORIZONTAL LOTE #144- ETAPA 4 FASE 4, UBICADO EN LA VEREDA MURILLO DEL MUNICIPIO DE ARMENIA(Q), CON HASTA (5) CONTRIBUYENTES Y SE ADOPTAN OTRAS DISPOSICIONES

públicos domiciliarios, localizadas en la vía al Corregimiento El Caimo, además incluye las veredas: Cristales, Marmato, Golconda, La Revancha, La India, Murillo y Palo Negro.

Usos principales:

- Producción agroindustrial PAI
- Agrícola A.
- Forestal F.
- Villa agrícola productiva (unidades cooperativas de producción agrícola).
- Vivienda aislada campestre o del propietario rural y del agregado con depósitos e instalaciones indispensables (silos, pesebreras, galpones, etc.).
- Servicio social comunitario. SC1, SC2, SC3, SC4, SC5

Usos restringidos:

- Industria mediana I.2.M
- Comercio C9, C8, C7
- Servicios S
- Institucional INS

"(...)

(...)"

5. CENTROS POBLADOS RURALES.

El corregimiento es la unidad intermedia entre vereda y municipio. El conjunto de corregimientos y veredas formarán el área rural del municipio. Su función corresponde a una jurisdicción judicial administrativa puesta bajo el mundo de un corregidor; anteriormente para erigir un corregimiento debía haber sido inspección de policía, en la actualidad se requiere de características urbana con concentración poblacional promedio de 20 viviendas por habitante bruta, dotada de equipamiento (Escuela, Puesto de Salud, Iglesia, etc.) principio embrionario de un poblado.

(...)"

Identificación de centros poblados rurales:

- El área rural del municipio de Armenia posee 34 centros poblados y un corregimiento (El Caimo).
- El área rural de Armenia cuenta con una población actual de 8.748 habitantes¹³⁰ y representa el 3% del total de la población del municipio.

Se formula de lo anterior, reducir de 34 a 6 centros poblados rurales: Centros poblados rurales:

7. Vereda San Pedro. Granada
8. Vereda Aguacatal. Palermito
9. Vereda India. El Espejo

RESOLUCIÓN No. 173 DEL 06 DE FEBRERO DE 2025 ARMENIA QUINDÍO,

POR MEDIO DEL CUAL SE OTORGA UN PERMISO DE VERTIMIENTO DE AGUAS RESIDUALES DOMÉSTICAS QUE SE GENERAN EN LA VIVIENDA CAMPESTRE CONSTRUIDA EN EL PREDIO DENOMINADO 1) CONDOMINIO LAGOS DE IRAKA CASAS DE CAMPO CUARTA Y QUINTA ETAPA- PROPIEDAD HORIZONTAL LOTE #144- ETAPA 4 FASE 4, UBICADO EN LA VEREDA MURILLO DEL MUNICIPIO DE ARMENIA(Q), CON HASTA (5) CONTRIBUYENTES Y SE ADOPTAN OTRAS DISPOSICIONES

10. Vereda Murillo. Tarapaca
11. Vereda Cristales. Villa Oliva
12. Vereda Golconda. Convenio

Cabeceras de corregimientos. El Caimo, Murillo, Pantanillo

Considerarlas como Suelo Urbano, la cabecera del corregimiento El Caimo y como suelo suburbano las cabeceras del corregimiento Murillo y Pantanillo a mediano plazo.

La cabecera del Corregimiento El Caimo, está delimitada a la consolidación de lo existente.

Densidad predial de: 80 M2 en la cabecera del corregimiento, *área mínima por predio.* 500 M2 el resto del área del corregimiento, *área mínima por predio.* Densidad: 20 viv/Ha

Siendo así las cosas, se puede determinar que el proyecto fue licenciado de manera correcta para parcelar y construir siendo acorde a la normativa vigente al momento de la radicación de la solicitud y que para efecto corresponde al acuerdo 001 de 1999, modificado por el acuerdo 006 de 2004, en relación con las densidades antes mencionadas para la zona en donde se ubica el proyecto. (...)"

Los anteriores conceptos se acogen en todas sus partes, tanto el emitido por la Oficina Asesora de Dirección y planeación de la CRQ, frente al análisis de determinantes ambientales de orden natural y ordenamiento territorial, a través de comunicado interno DG-175-2024, como el del ingeniero ambiental contratista de la Subdirección de Regulación y Control ambiental de la Corporación Autónoma Regional del Quindío, concepto CTPV-138-23, quien avala el sistema de tratamiento de aguas residuales domésticas propuesto en el predio.

ANÁLISIS JURÍDICO

Que, según la propuesta presentada para la legalización del sistema de tratamiento de aguas residuales domésticas, este es el indicado para evitar posibles afectaciones a los recursos suelo y agua, provenientes de vertimientos. **También comprende esta Subdirección que el otorgamiento del permiso de vertimientos permitirá al propietario que de encontrarse factible por la autoridad competente, el dueño lo disfrute, pero mitigando los impactos ambientales que podrían generarse, teniendo con esto que se daría uso, goce y explotación al predio, esto en completa armonía con los recursos naturales, y para este fin se considera esta subdirección indispensable, que en la vivienda construida, se implementen el respectivo sistema de tratamiento de aguas residuales domésticas y la debida disposición final, pues con esto se garantizaría el disfrute pleno del bien privado, en condiciones óptimas y la conservación del ambiente, previniendo y/o mitigando los impactos ambientales que se puedan presentar por el ejercicio, uso y goce del derecho, entendiendo esto como la ecologización de las libertades que se tienen como propietario.**

RESOLUCIÓN No. 173 DEL 06 DE FEBRERO DE 2025 ARMENIA QUINDÍO,

POR MEDIO DEL CUAL SE OTORGA UN PERMISO DE VERTIMIENTO DE AGUAS RESIDUALES DOMÉSTICAS QUE SE GENERAN EN LA VIVIENDA CAMPESTRE CONSTRUIDA EN EL PREDIO DENOMINADO 1) CONDOMINIO LAGOS DE IRAKA CASAS DE CAMPO CUARTA Y QUINTA ETAPA- PROPIEDAD HORIZONTAL LOTE #144- ETAPA 4 FASE 4, UBICADO EN LA VEREDA MURILLO DEL MUNICIPIO DE ARMENIA(Q), CON HASTA (5) CONTRIBUYENTES Y SE ADOPTAN OTRAS DISPOSICIONES

Que es importante precisar que el análisis del otorgamiento o negación del permiso de vertimientos se hace desde la valoración de los derechos fundamentales, incluido en estos la no afectación al derecho fundamental al ambiente sano el cual se encuentra consagrado en el artículo 79 de la Constitución Política de Colombia de 1991, el cual, en su tenor literal, dispone lo siguiente:

"Todas las personas tienen derecho a gozar de un ambiente sano. La ley garantizará la participación de la comunidad en las decisiones que puedan afectarlo.

Es deber del Estado proteger la diversidad e integridad del ambiente, conservar las áreas de especial importancia ecológica y fomentar la educación para el logro de esos fines".

Que en este sentido cabe mencionar que es de vital importancia determinar si el vertimiento que se pretende legalizar, ya se está generando, si existe o no un sistema construido, o si simplemente es con el ánimo de llevarse a cabo a través del tiempo, presupuestos estos que son indispensables para esta subdirección al momento de tomar una decisión de fondo que resuelva la solicitud, toda vez que el fin primordial es la protección del ambiente y en tal sentido es que se hace indispensable determinar si el sistema propuesto es el indicado para mitigar los impactos que se podrían generar producto de los vertimientos generados por el desarrollo del proyecto turístico y en caso de que se encuentre construido o que se esté desarrollando el proyecto que logre mitigar los impactos por este generados en cuanto a vertimientos se refiere, en cuanto la protección del ambiente, a su tratamiento como derecho fundamental y su prevalencia. Ha reiterado la corte constitucional en su sentencia T-536 de 1992:

"El ambiente sano y ecológicamente equilibrado es un derecho Constitucional fundamental, pues su violación atenta directamente contra la perpetuación de la especie humana y, en consecuencia, con el derecho más fundamental del hombre: la vida. El derecho a la salud y a la vida son derechos fundamentales porque son esenciales al hombre, la salud se encuentra ligada al medio ambiente que le rodea y que dependiendo de las condiciones que éste le ofrezca, le permitirá desarrollarse económica y socialmente a los pueblos, garantizándoles su supervivencia. Existen unos límites tolerables de contaminación que al ser traspasado constituyen un perjuicio para el medio ambiente y la vida, que no pueden ser justificables y por lo tanto exigen imponer unos correctivos."

RESOLUCIÓN No. 173 DEL 06 DE FEBRERO DE 2025 ARMENIA QUINDÍO,

POR MEDIO DEL CUAL SE OTORGA UN PERMISO DE VERTIMIENTO DE AGUAS RESIDUALES DOMÉSTICAS QUE SE GENERAN EN LA VIVIENDA CAMPESTRE CONSTRUIDA EN EL PREDIO DENOMINADO 1) CONDOMINIO LAGOS DE IRAKA CASAS DE CAMPO CUARTA Y QUINTA ETAPA- PROPIEDAD HORIZONTAL LOTE #144- ETAPA 4 FASE 4, UBICADO EN LA VEREDA MURILLO DEL MUNICIPIO DE ARMENIA(Q), CON HASTA (5) CONTRIBUYENTES Y SE ADOPTAN OTRAS DISPOSICIONES

FRENTE AL PREDIO

Que revisado el expediente se evidencia en el certificado de tradición que el predio denominado **1) CONDOMINIO LAGOS DE IRAKA CASAS DE CAMPO CUARTA Y QUINTA ETAPA- PROPIEDAD HORIZONTAL LOTE #144- ETAPA 4 FASE 4, UBICADO EN LA VEREDA MURILLO DEL MUNICIPIO DE ARMENIA(Q)**, identificado con matrícula inmobiliaria N° **280-233900** y ficha catastral **SIN INFORMACION (según certificado de tradición)**, cuenta con una apertura de fecha del 05 de septiembre de 2019 y tiene un área de 600 m² y según el concepto de uso de suelos CUS-2220404, expedido por la Curaduría Urbana N°2 de Armenia (Q), se evidencia que el predio se encuentra ubicado en el corredor **SUBURBANO**.

Así mismo de conformidad con el análisis jurídico a través del concepto emitido por la oficina Asesora de Dirección y Planeación de la CRQ, se determina que:

"(...)

El Acuerdo 019 de 2009 "POR MEDIO DEL CUAL SE ADOPTA EL PLAN DE ORDENAMIENTO TERRITORIAL DE ARMENIA" los predios identificados con Ficha Catastral No 630010003000000003430000000000 y 630010003000000003429000000000 se encuentran ubicados en la Vereda El CAIMO parcialmente en el corredor suburbano El Caimo y Zona de producción agropecuaria Cristales localizada al sur del municipio sobre la cuenca de la quebrada Cristales en las veredas Golconda, Cristales y El Caimo. (...)"

"(...)

Que de acuerdo con los conceptos de Uso de Suelo expedidos por la Curaduría Urbana Nro. 2 de Armenia, los predios sujetos de consulta pertenecientes al desarrollo urbanístico **Condominio Lagos de Iraca**, corresponden al resultado del otorgamiento de licencia de parcelación y construcción otorgada en modalidad de obra nueva mediante las Resoluciones Nro. 1-001329 y 2-000106 de junio 2 de 2010, posteriormente prorrogadas mediante Resolución Nro. 17-000146 de mayo 27 de 2013 y modificada mediante la resolución Nro. 22-1420011 de junio 9 del 2014 con una revalidación por medio de la resolución Nro. 39-1420008 de septiembre 1 del 2014, aclarada mediante la Resolución No. 018 del (19) diecinueve de junio del dos mil dieciocho (2018). (...)"

"(...)

La Curaduría Urbana Nro. 2. De Armenia expidió la respectiva licencia de parcelación y construcción en el marco de lo establecido en el Acuerdo 001 de 1999 "Por medio del

RESOLUCIÓN No. 173 DEL 06 DE FEBRERO DE 2025 ARMENIA QUINDÍO,

POR MEDIO DEL CUAL SE OTORGA UN PERMISO DE VERTIMIENTO DE AGUAS RESIDUALES DOMÉSTICAS QUE SE GENERAN EN LA VIVIENDA CAMPESTRE CONSTRUIDA EN EL PREDIO DENOMINADO 1) CONDOMINIO LAGOS DE IRAKA CASAS DE CAMPO CUARTA Y QUINTA ETAPA- PROPIEDAD HORIZONTAL LOTE #144- ETAPA 4 FASE 4, UBICADO EN LA VEREDA MURILLO DEL MUNICIPIO DE ARMENIA(Q), CON HASTA (5) CONTRIBUYENTES Y SE ADOPTAN OTRAS DISPOSICIONES

cual se adopta el Plan de Ordenamiento Territorial del Municipio de Armenia 1999-2006" con su respectivo Documento Técnico de Soporte (DTS) y el Acuerdo 004 de 2004 "Por el cual se modifica el acuerdo 001 de 1999, siendo esta la norma vigente al momento de su radicación.

(...)"

"(...)

En este sentido se observa que en todos los expedientes de los trámites presentados para los predios en mención, así como en los Conceptos de Uso de Suelos expedidos por la Curaduría Urbana No 2 de Armenia que todos los predios tuvieron origen con el otorgamiento de la licencia de parcelación y construcción en modalidad de obra nueva mediante las resoluciones Nro. 1-001329 y 2-000106 de junio 2 de 2010, precisando su ubicación en el Corregimiento el Caimo e indicando que las mismas fueron otorgadas de conformidad con lo dispuesto en el acuerdo municipal No 001 de 1999, modificado por el Acuerdo No. 006 de 2004, normas anteriores al actual POT Armenia – acuerdo municipal No. 019 de 2009.

(...)"

Así mismo dentro del análisis jurídico detallado el Acuerdo 006 DE 2004 "POR EL CUAL SE MODIFICA EL ACUERDO 001 DE 1999 "POR MEDIO DEL "POR MEDIO DEL CUAL SE ADOPTA EL PLAN DE ORDENAMIENTO TERRITORIAL DE ARMENIA" establece que:

"(...) la densidad predial de: 80 M2 en la cabecera del corregimiento, **área mínima por predio. 500 M2 el resto del área del corregimiento, área mínima por predio. Densidad: 20 viv/Ha.**

(...)"

Conforme con lo anterior se concluye que:

"(...)

el proyecto urbanístico "**Lagos de Iraca**" surgió como producto del otorgamiento de las licencias de parcelación y construcción en la modalidad de obra nueva sobre los predios denominados "**FINCA LAS VEGAS LOTE DE TERRENO A Y FINCA LA MARTICA LOTE Nro 1**, ubicados en el **corregimiento – EL CAIMO** identificados con matrícula Inmobiliaria 280-1800238 y 280-180898 como en las Resoluciones 1-001329 y 2-000106 del 3 de junio de 2010, siendo aplicables las disposiciones del numeral **5. CENTROS POBLADOS RURALES (área que no hace parte de la cabecera del corregimiento)**, así como de usos de definidos para el área agrologica de que trata el numeral **2.1.2 CLASE AGROLÓGICA III del Documento Técnico de Soporte del Acuerdo 001 de 1999.**

(...)"

"(...)

Ahora bien, es importante indicar que posterior a la radicación de la solicitud de licenciamiento inicial, el municipio de Armenia expidió el Acuerdo 019 del 2 de diciembre de 2009 "POR MEDIO DEL CUAL SE ADOPTA EL PLAN DE ORDENAMIENTO TERRITORIAL DEL MUNICIPIO DE ARMENIA, PARA EL PERIODO 2009-2023,

RESOLUCIÓN No. 173 DEL 06 DE FEBRERO DE 2025 ARMENIA QUINDÍO,

POR MEDIO DEL CUAL SE OTORGA UN PERMISO DE VERTIMIENTO DE AGUAS RESIDUALES DOMÉSTICAS QUE SE GENERAN EN LA VIVIENDA CAMPESTRE CONSTRUIDA EN EL PREDIO DENOMINADO 1) CONDOMINIO LAGOS DE IRAKA CASAS DE CAMPO CUARTA Y QUINTA ETAPA- PROPIEDAD HORIZONTAL LOTE #144- ETAPA 4 FASE 4, UBICADO EN LA VEREDA MURILLO DEL MUNICIPIO DE ARMENIA(Q), CON HASTA (5) CONTRIBUYENTES Y SE ADOPTAN OTRAS DISPOSICIONES

ARMENIA CIUDAD DE OPORTUNIDADES PARA LA VIDA" el cual realizó una precisión de los suelos en el municipio Armenia, especialmente de aquellos definidos como Rural y sus categorías de desarrollo restringido (Áreas para Vivienda Campestre y Suburbano) (...)"

"(...)

Conforme a lo certificado por la autoridad competente (curador urbano), es claro que las licencias de parcelación y construcción del proyecto Lagos de Iraca, se soportan en el acuerdo municipal No 001 de 1999, modificado por el Acuerdo No. 006 de 2004, norma anterior al actual POT Armenia (acuerdo municipal No. 019 de 2009); no obstante a lo anterior al tratarse de un proyecto de vivienda campestre sobre suelos rurales (suburbanos), se deberá dar aplicación al contenido del numeral 31 del artículo 31 de la ley 99 de 1993, situación que se deberá convalidar en el siguiente numeral, a través de análisis cartográficos y técnicos.

31) Sin perjuicio de las atribuciones de los municipios y distritos en relación con la zonificación y el uso del suelo, de conformidad con lo establecido en el artículo 313 numeral séptimo de la Constitución Nacional, las Corporaciones Autónomas Regionales establecerán las normas generales y las densidades máximas a las que se sujetarán los propietarios de vivienda en áreas suburbanas y en cerros y montañas, de manera que se protejan el medio ambiente y los recursos naturales. No menos del 70% del área a desarrollar en dichos proyectos se destinará a la conservación de la vegetación nativa existente. (...)"

En otros de los apartes del concepto emitido por la oficina Asesora de Dirección y planeación de la CRQ, podemos encontrar:

"(...)

Siendo así las cosas, y como se mencionó anteriormente, de conformidad con lo establecido en el Artículo 16 del Decreto 1469 de 2010; hoy compilado en la SECCIÓN 2. PROCEDIMIENTOS APLICABLES PARA LA EXPEDICIÓN DE LICENCIAS URBANÍSTICAS Y SUS MODIFICACIONES, SUBSECCIÓN 1. DE LAS SOLICITUDES del Decreto 1077 de 1015, se entiende que el trámite de las licencias iniciales (Resoluciones Nro. 1-001329 y 2-000106 de junio 2 de 2010) al haber sido radicadas el día 06 de noviembre de 2009; La Curaduría Urbana Nro. 2. De Armenia expidió la respectiva licencia de parcelación y construcción en el marco de lo establecido en el Acuerdo 001 de 1999 "Por medio del cual se adopta el Plan de Ordenamiento Territorial del Municipio de Armenia 1999-2006" con su respectivo Documento Técnico de Soporte (DTS) y el Acuerdo 004 de 2004 "Por el cual se modifica el acuerdo 001 de 1999, siendo esta la norma vigente al momento de su radicación. (...)"

"(...)

No obstante a lo anterior, tal como se mencionó anteriormente, el licenciamiento de parcelación y construcción del proyecto urbanístico

RESOLUCIÓN No. 173 DEL 06 DE FEBRERO DE 2025 ARMENIA QUINDÍO,

POR MEDIO DEL CUAL SE OTORGA UN PERMISO DE VERTIMIENTO DE AGUAS RESIDUALES DOMÉSTICAS QUE SE GENERAN EN LA VIVIENDA CAMPESTRE CONSTRUIDA EN EL PREDIO DENOMINADO 1) CONDOMINIO LAGOS DE IRAKA CASAS DE CAMPO CUARTA Y QUINTA ETAPA- PROPIEDAD HORIZONTAL LOTE #144- ETAPA 4 FASE 4, UBICADO EN LA VEREDA MURILLO DEL MUNICIPIO DE ARMENIA(Q), CON HASTA (5) CONTRIBUYENTES Y SE ADOPTAN OTRAS DISPOSICIONES

"Lagos de Iraca" fue otorgado mediante Resoluciones 1-001329 y 2-000106 del 3 de junio de 2010 al amparo de lo dispuesto en el Acuerdo 001 de 1999 "Por medio del cual se adopta el Plan de Ordenamiento Territorial del Municipio de Armenia 1999-2006" con su respectivo Documento Técnico de Soporte (DTS) y el Acuerdo 006 de 2004 "Por el cual se modifica el acuerdo 001 de 1999 "por medio del "Por medio del cual se adopta el plan de ordenamiento territorial de Armenia; razón por la no se considera aplicable tanto las disposiciones establecidas con posterioridad en el Decreto 3600 de 2007, ni Resolución 720 de 2010 en materia de densidades máximas de vivienda. (...)"

Que de conformidad con todo lo anteriormente expuesto y analizado técnica y jurídicamente por el grupo técnico y jurídico de la oficina Asesora de Dirección y Planeación de la CRQ determina que:

"(...) el proyecto cumple con la densidad máxima de vivienda aplicable corresponde a las definidas en la normativa vigente al momento de su licenciamiento (Acuerdo 001 de 1999) correspondientes al Numeral 5. CENTROS POBLADOS RURALES así como de usos de conformidad con el al área agrologica de que trata el numeral 2.1.2 CLASE AGROLÓGICA III del Documento Técnico de Soporte del Acuerdo 001 de 1999 y que es señalado en el concepto de uso de suelo emitido por la curaduría urbana No 2. (...)"

En cuanto al componente rural tienen como usos principales:

"(...) Vivienda aislada campestre o del propietario rural y del agregado con depósitos e instalaciones indispensables (silos, pesebreras, galpones, etc.). (...)"

En cuanto al componente suburbano tiene como usos compatibles: "Vivienda campestre".

Así mismo dentro del concepto se concluye que:

"(...) el proyecto fue licenciado de manera correcta para parcelar y construir siendo acorde a la normativa vigente al momento de la radicación de la solicitud y que para efecto corresponde al acuerdo 001 de 1999, modificado por el acuerdo 006 de 2004, en relación con las densidades antes mencionadas para la zona en donde se ubica el proyecto. (...)"

En este sentido, esta Subdirección encuentra pertinente aclarar que no se deben desconocer los derechos urbanísticos reconocidos por Planeación del Municipio de Armenia (Q), y la curaduría urbana N° 2 de Armenia, teniendo en cuenta que son estas las autoridades competentes para determinar la clasificación del uso; y como se ha reiterado en el presente acto administrativo, la competencia de esta autoridad ambiental en este caso en particular es **determinar la viabilidad del sistema de tratamiento de aguas residuales que**

RESOLUCIÓN No. 173 DEL 06 DE FEBRERO DE 2025 ARMENIA QUINDÍO,

POR MEDIO DEL CUAL SE OTORGA UN PERMISO DE VERTIMIENTO DE AGUAS RESIDUALES DOMÉSTICAS QUE SE GENERAN EN LA VIVIENDA CAMPESTRE CONSTRUIDA EN EL PREDIO DENOMINADO 1) CONDOMINIO LAGOS DE IRAKA CASAS DE CAMPO CUARTA Y QUINTA ETAPA- PROPIEDAD HORIZONTAL LOTE #144- ETAPA 4 FASE 4, UBICADO EN LA VEREDA MURILLO DEL MUNICIPIO DE ARMENIA(Q), CON HASTA (5) CONTRIBUYENTES Y SE ADOPTAN OTRAS DISPOSICIONES

se pretenden generar en el predio 1) CONDOMINIO LAGOS DE IRAKA CASAS DE CAMPO CUARTA Y QUINTA ETAPA- PROPIEDAD HORIZONTAL LOTE #144- ETAPA 4 FASE 4, UBICADO EN LA VEREDA MURILLO DEL MUNICIPIO DE ARMENIA(Q), identificado con matrícula inmobiliaria N° 280-233900 y ficha catastral **SIN INFORMACIÓN**, con el cumplimiento de las determinantes ambientales de orden natural y del acuerdo aplicable al caso en concreto, es en este sentido que conforme al análisis técnico-jurídico realizado por la oficina Asesora de Dirección y Planeación de la CRQ, se pudo determinar el cumplimiento del proyecto a desarrollar, en razón a que cumple con el:

"(...) área mínima por predio. 500 M2 el resto del área del corregimiento, área mínima por predio. Densidad: 20 viv/Ha"; (...)"

En igual sentido se determinó:

"(...) no se encuentra inmerso en categorías definidas como estrategias complementarias de conservación tales como, reserva forestal central (ley 2da de 1959), sitios RAMSAR, áreas de importancia estratégica para la conservación de las aves – AICAS, áreas de conservación propiedad de los entes territoriales ni de propiedad de la Corporación Autónoma Regional del Quindío". (...)"

Por lo que se evidencia el cumplimiento del proyecto con el Acuerdo 006 de 2004 "Por medio del cual se modifica el acuerdo 001 de 1999 "Por medio del cual se adopta el plan de ordenamiento territorial de Armenia"; es por esto que a través del permiso de vertimientos de aguas residuales se hará el debido control y seguimiento en cuanto al vertimiento generado en el predio.

Que con todo lo anterior tenemos que, en el predio se contempla la construcción de un sistema de tratamiento de aguas residuales domésticas, que se implementará para mitigar los posibles impactos que genere la actividad doméstica y que la competencia de esta subdirección es **determinar la viabilidad del sistema de tratamiento de aguas residuales que se puedan generar; siempre y cuando el predio cumpla con las determinantes ambientales en el caso en concreto de orden natural, reiterando que no es para autorizar o negar construcciones, pues eso corresponde a otras autoridades,** y es en este sentido es que esta Subdirección amparada en lo manifestado por la corte constitucional, podrá definir sobre el otorgamiento o negación del permiso de vertimientos; con todo lo anterior la Subdirección de Regulación y Control Ambiental de la CRQ, decidirá de fondo a la solicitud, lo cual se dispondrá en la parte RESOLUTIVA del presente acto administrativo.

FUENTE DE ABASTECIMIENTO

Resulta pertinente aclarar que el predio denominado **1) CONDOMINIO LAGOS DE IRAKA CASAS DE CAMPO CUARTA Y QUINTA ETAPA- PROPIEDAD HORIZONTAL LOTE #144- ETAPA 4 FASE 4, UBICADO EN LA VEREDA MURILLO DEL MUNICIPIO DE**

RESOLUCIÓN No. 173 DEL 06 DE FEBRERO DE 2025 ARMENIA QUINDÍO,

POR MEDIO DEL CUAL SE OTORGA UN PERMISO DE VERTIMIENTO DE AGUAS RESIDUALES DOMÉSTICAS QUE SE GENERAN EN LA VIVIENDA CAMPESTRE CONSTRUIDA EN EL PREDIO DENOMINADO 1) CONDOMINIO LAGOS DE IRAKA CASAS DE CAMPO CUARTA Y QUINTA ETAPA- PROPIEDAD HORIZONTAL LOTE #144- ETAPA 4 FASE 4, UBICADO EN LA VEREDA MURILLO DEL MUNICIPIO DE ARMENIA(Q), CON HASTA (5) CONTRIBUYENTES Y SE ADOPTAN OTRAS DISPOSICIONES

ARMENIA(Q) identificado con matrícula inmobiliaria **Nº 280-233900** y ficha catastral **SIN INFORMACION** cuenta con fuente de abastecimiento de las Empresas Públicas de Armenia (EPA).

Que el día tres (03) de febrero de dos mil veinticinco a través del radicado Nº 1182-25, el señor **JOSE FERNANDO GÓMEZ VELEZ** identificado con cédula de ciudadanía número **7.524.419**, quien actúa en calidad de **COPROPIETARIO** del predio denominado **1) CONDOMINIO LAGOS DE IRAKA CASAS DE CAMPO CUARTA Y QUINTA ETAPA- PROPIEDAD HORIZONTAL LOTE # 144 ETAPA 4 FASE 4**, ubicado en la vereda **MURILLO** del Municipio de **ARMENIA (Q)**, allego autorización para notificación de las actuaciones administrativas al correo irakaobra@gmail.com.

Que, en virtud de lo anterior, se realiza la presente **RESOLUCIÓN DE PERMISO DE VERTIMIENTOS**, por medio de la cual se toma una decisión de fondo a una solicitud, tal como lo establece el numeral 6 del artículo 2.2.3.3.5.5 de la sección 5 del Decreto 1076 de 2015 (decreto 3930 de 2010).

La Corporación Autónoma Regional del Quindío – CRQ, en virtud del artículo 9 de la Ley 1437 de 2011, la cual establece las prohibiciones de las autoridades, indicando en el numeral 4: "Exigir constancias, certificaciones o documentos que reposen en la respectiva Entidad". De igual manera, el artículo noveno del Decreto 019 de 2012 "Ley Antitrámites", trata sobre la prohibición de exigir documentos que reposan en la entidad señalando: "Cuando se esté adelantando un trámite ante la administración, se prohíbe exigir actos administrativos, constancias, certificaciones o documentos que ya reposen en la entidad ante la cual se está tramitando la respectiva actuación (...)"; y de los principios de eficacia y economía que rigen las actuaciones administrativas, el primero propende porque las autoridades busquen que los procedimientos logren su finalidad, y para el efecto, deberán remover de oficio los obstáculos puramente formales, entre otros y el segundo tiene por finalidad que las autoridades procedan con austeridad y eficacia, optimizando el uso del tiempo y de los demás recursos, procurando el más alto nivel de calidad en las actuaciones y la protección de los derechos de las personas. Lo anterior en concordancia con el Decreto 2106 de 2019, "Por el cual se dictan normas para simplificar, suprimir y reformar tramites, procesos y procedimientos innecesarios existentes en la administración pública".

CONSIDERACIONES JURÍDICAS

Que el artículo 79 de la Carta Política indica que: "*Todas las personas tienen derecho a gozar de un ambiente sano. La Ley garantizará la participación de la comunidad en las decisiones que puedan afectarlo*".

Es deber del Estado proteger la diversidad e integridad del ambiente, conservar las áreas de especial importancia ecológica y fomentar la educación para el logro de estos fines."

RESOLUCIÓN No. 173 DEL 06 DE FEBRERO DE 2025 ARMENIA QUINDIÓ,

POR MEDIO DEL CUAL SE OTORGA UN PERMISO DE VERTIMIENTO DE AGUAS RESIDUALES DOMÉSTICAS QUE SE GENERAN EN LA VIVIENDA CAMPESTRE CONSTRUIDA EN EL PREDIO DENOMINADO 1) CONDOMINIO LAGOS DE IRAKA CASAS DE CAMPO CUARTA Y QUINTA ETAPA- PROPIEDAD HORIZONTAL LOTE #144- ETAPA 4 FASE 4, UBICADO EN LA VEREDA MURILLO DEL MUNICIPIO DE ARMENIA(Q), CON HASTA (5) CONTRIBUYENTES Y SE ADOPTAN OTRAS DISPOSICIONES

Que el artículo 80 ibídem, establece que: "El Estado planificará el manejo y aprovechamiento de los recursos naturales, para garantizar su desarrollo sostenible, su Conservación, restauración o sustitución..."

Que el artículo 132 ibídem, establece en lo relativo al uso, conservación y preservación de las aguas que: "Sin permiso, no se podrán alterar los cauces, ni el régimen y la calidad de las aguas, ni intervenir su uso legítimo."

Que el artículo 2.2.3.2.20.5 de la sección 20 del Decreto 1076 de 2015, modificado por el Decreto 50 de 2018 (Decreto 1541 de 1978, en el artículo 211), establece: "Se prohíbe verter, sin tratamiento, residuos sólidos, líquidos o gaseoso, que puedan contaminar o eutroficar las aguas, causar daño o poner en peligro la salud humana o el normal desarrollo de la flora o fauna, o impedir u obstaculizar su empleo para otros usos."

El grado de tratamiento para cada tipo de vertimiento dependerá de la destinación e los tramos o cuerpo de aguas, de los efectos para la salud y de las implicaciones ecológicas y económicas."

El artículo 2.2.3.3.5.7 de la sección 5 del decreto 1076 de 2015, (Decreto 3930 de 2010, en su Artículo 47) en su tenor literal dispone:

*"La autoridad ambiental competente, con fundamento en la clasificación de aguas, en la evaluación de la información aportada por el solicitante, en los hechos y circunstancias deducidos de las visitas técnicas practicadas y en el informe técnico, otorgará o negará el permiso de vertimiento mediante resolución.
El permiso de vertimiento se otorgará por un término no mayor a diez (10) años."*

Que el artículo 2.2.3.3.5.1 de la sección en mención de la citada norma establece: "**Toda persona natural o jurídica cuya actividad o servicio genere vertimientos a las aguas superficiales, marinas; o al suelo, deberá solicitar y tramitar ante la autoridad ambiental competente, el respectivo permiso de vertimientos**". (Artículo 42 Decreto 3930 de 2010)

Que el Artículo 2.2.3.3.5.2, ibídem, modificado por el Decreto 50 de 2018, señala los requisitos que se deben allegar para obtener un permiso de vertimientos ante la autoridad ambiental, así como los artículos 2.2.3.3.5.3, modificado por el Decreto 50 de 2018 y 2.2.3.3.5.4, aclaran e indican los requisitos dependiendo del tipo de actividad.

En el Artículo 2.2.3.3.5.5 de la citada norma, indica cual es el procedimiento que se debe seguir para la obtención del permiso de vertimientos.

Que la protección al medio ambiente corresponde a uno de los más importantes cometidos estatales, es deber del Estado garantizar a las generaciones futuras la conservación del ambiente y la preservación de los recursos naturales.

RESOLUCIÓN No. 173 DEL 06 DE FEBRERO DE 2025 ARMENIA QUINDÍO,

POR MEDIO DEL CUAL SE OTORGA UN PERMISO DE VERTIMIENTO DE AGUAS RESIDUALES DOMÉSTICAS QUE SE GENERAN EN LA VIVIENDA CAMPESTRE CONSTRUIDA EN EL PREDIO DENOMINADO 1) CONDOMINIO LAGOS DE IRAKA CASAS DE CAMPO CUARTA Y QUINTA ETAPA- PROPIEDAD HORIZONTAL LOTE #144- ETAPA 4 FASE 4, UBICADO EN LA VEREDA MURILLO DEL MUNICIPIO DE ARMENIA(Q), CON HASTA (5) CONTRIBUYENTES Y SE ADOPTAN OTRAS DISPOSICIONES

Que en virtud de lo anterior y hechas las anteriores consideraciones de orden técnico y jurídico, procede la Subdirección de Regulación y Control Ambiental a decidir.

Que de conformidad con el procedimiento para la obtención del permiso de vertimientos determinado en el numeral 5 del artículo 2.2.3.3.5.5 de la sección 5 del Decreto 1076 de 2015 (artículo 45 del decreto 3930 de 2010), modificado por el Decreto 50 de 2018, se profirió Auto de Trámite con radicado No. **SRCA-ATV-016-05-02-2025** que declara reunida toda la información para decidir.

Que la Resolución 2169 del 12 de diciembre de 2016, modificada por la Resolución 066 del 16 de enero de 2017, y a su vez modificada por la Resolución 081 del 18 de enero de 2017, emanadas de la Dirección General de la Corporación Autónoma Regional del Quindío y, asignó a la Subdirección de Regulación y Control Ambiental de la Corporación Autónoma Regional del Quindío, la función de otorgar permisos, concesiones, autorizaciones y licencias ambientales requeridas por la ley para el uso, aprovechamiento o movilización de los recursos naturales o para el desarrollo de actividades que afecten o puedan afectar el medio ambiente; por lo tanto es competente para expedir el presente acto administrativo.

Que, por tanto, el Subdirector de Regulación y Control Ambiental de la Corporación Autónoma Regional del Quindío CRQ, en uso de sus atribuciones y en mérito de lo expuesto,

RESUELVE

ARTÍCULO PRIMERO: OTORGAR PERMISO DE VERTIMIENTO DE AGUAS RESIDUALES DOMÉSTICAS GENERADAS EN UNA VIVIENDA CAMPESTRE CONSTRUIDA EN EL PREDIO DENOMINADO 1) CONDOMINIO LAGOS DE IRAKA CASAS DE CAMPO CUARTA Y QUINTA ETAPA- PROPIEDAD HORIZONTAL LOTE #144- ETAPA 4 FASE 4 , UBICADO EN LA VEREDA MURILLO DEL MUNICIPIO DE ARMENIA(Q) identificado con matrícula inmobiliaria N° 280-233900 y ficha catastral SIN INFORMACION, CON HASTA (5) CONTRIBUYENTES (Q), sin perjuicio de las funciones y atribuciones que le corresponde ejercer al Ente Territorial de conformidad con la Ley 388 de 1997 y POT (el esquema, Plan Básico, plan de Ordenamiento Territorial) del municipio de ARMENIA (Q), y demás normas que lo ajusten, con el fin de evitar afectaciones al recurso suelo y aguas subterráneas, al señor JOSE FERNANDO GÓMEZ VELEZ identificado con cédula de ciudadanía número 7.524.419, y a la señora CARMEN LUCIA GÓMEZ JARAMILLO identificada con cédula de ciudadanía N° 41.898.119, quienes ostentan la calidad de COPROPIETARIOS del predio objeto de trámite.

PARÁGRAFO 1: Se otorga el permiso de vertimientos de aguas residuales domésticas por un término de diez (10) años, contados a partir de la ejecutoria de la presente actuación, según lo dispuesto por esta Subdirección en la Resolución 413 del 24 de marzo del año 2015, término que se fijó según lo preceptuado por el artículo 2.2.3.3.5.7 de la sección 5 del Decreto 1076 de 2015 (art. 47 Decreto 3930 de 2010).

RESOLUCIÓN No. 173 DEL 06 DE FEBRERO DE 2025 ARMENIA QUINDÍO,

POR MEDIO DEL CUAL SE OTORGA UN PERMISO DE VERTIMIENTO DE AGUAS RESIDUALES DOMÉSTICAS QUE SE GENERAN EN LA VIVIENDA CAMPESTRE CONSTRUIDA EN EL PREDIO DENOMINADO 1) CONDOMINIO LAGOS DE IRAKA CASAS DE CAMPO CUARTA Y QUINTA ETAPA- PROPIEDAD HORIZONTAL LOTE #144- ETAPA 4 FASE 4, UBICADO EN LA VEREDA MURILLO DEL MUNICIPIO DE ARMENIA(Q), CON HASTA (5) CONTRIBUYENTES Y SE ADOPTAN OTRAS DISPOSICIONES

PARÁGRAFO 2: La Corporación Autónoma Regional del Quindío, **efectuará visitas de Control y Seguimiento al sistema de tratamiento establecido**, durante la vigencia del permiso, para lo cual deberá permitir el ingreso, cuando la autoridad ambiental lo requiera, esto con el fin de realizar las labores de seguimiento y control al permiso otorgado.

El permisionario deberá cancelar en la Tesorería de la CORPORACIÓN AUTÓNOMA REGIONAL DEL QUINDÍO C.R.Q., los servicios de visitas de seguimiento ambiental de conformidad con el artículo 96 de la Ley 633 de 2000 y de acuerdo con la Resolución de Bienes y Servicios vigente de la Entidad.

PARÁGRAFO 3: El usuario deberá adelantar ante la Corporación la Renovación del permiso de vertimientos mediante solicitud por escrito, **dentro del primer trimestre del último año de vigencia del permiso de vertimientos que hoy se otorga**, de acuerdo al artículo 2.2.3.3.5.10 de la sección 5 del decreto 1076 de 2015 (50 del Decreto 3930 de 2010).

PARÁGRAFO 4: El presente permiso de vertimientos, no constituye una Licencia ambiental, ni licencia de construcción, ni licencia de parcelación, ni una licencia urbanística, ni ningún otro permiso que no esté contemplado dentro de la presente Resolución.

PARÁGRAFO 5: ESTE PERMISO SE OTORGA ÚNICA Y EXCLUSIVAMENTE PARA USO DOMESTICO Y NO COMERCIAL NI HOTELERO.

ARTÍCULO SEGUNDO: ACOGER: el sistema de tratamiento de aguas residuales domésticas que se pretende implementar en el predio **1) CONDOMINIO LAGOS DE IRAKA CASAS DE CAMPO CUARTA Y QUINTA ETAPA- PROPIEDAD HORIZONTAL LOTE #144- ETAPA 4 FASE 4, UBICADO EN LA VEREDA MURILLO DEL MUNICIPIO DE ARMENIA(Q)**, propiedad del señor **JOSE FERNANDO GÓMEZ VELEZ** identificado con cédula de ciudadanía número **7.524.419**, el cual se pretende implementar, con capacidad calculada hasta máximo **5 contribuyentes permanentes**.

ARTÍCULO TERCERO: APROBAR el sistema de tratamiento de aguas residuales domésticas implementado en el predio **1) CONDOMINIO LAGOS DE IRAKA CASAS DE CAMPO CUARTA Y QUINTA ETAPA- PROPIEDAD HORIZONTAL LOTE #144- ETAPA 4 FASE 4, UBICADO EN LA VEREDA MURILLO DEL MUNICIPIO DE ARMENIA(Q)**, identificado con matrícula inmobiliaria **Nº 280-233900** y ficha catastral **SIN INFORMACION**, propuesto por el siguiente sistema de tratamiento de Aguas Residuales Domésticas:

SISTEMA PROPUESTO PARA EL MANEJO DE AGUAS RESIDUALES

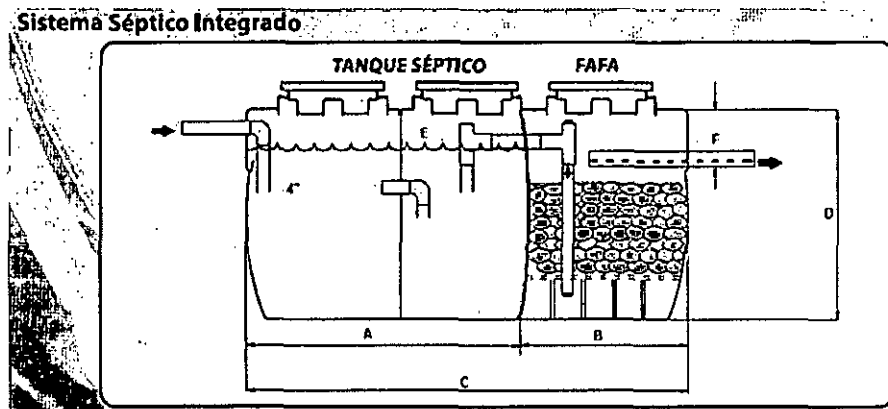
Las aguas residuales domésticas (ARD), generadas en el predio se conducen a un Sistema de Tratamiento de Aguas Residuales Domésticas (STARD) prefabricado integrado de 2000Lts de capacidad, compuesto por trampa de grasas (105Lts), tanque séptico(1500Lts), filtro anaeróbico de falso fondo (500Lts) y sistema de disposición final de pozo de absorción con capacidad calculada hasta para máximo 5 personas. El diseño de cada una de las

RESOLUCIÓN No. 173 DEL 06 DE FEBRERO DE 2025 ARMENIA QUINDÍO,

POR MEDIO DEL CUAL SE OTORGA UN PERMISO DE VERTIMIENTO DE AGUAS RESIDUALES DOMÉSTICAS QUE SE GENERAN EN LA VIVIENDA CAMPESTRE CONSTRUIDA EN EL PREDIO DENOMINADO 1) CONDOMINIO LAGOS DE IRAKA CASAS DE CAMPO CUARTA Y QUINTA ETAPA- PROPIEDAD HORIZONTAL LOTE #144- ETAPA 4 FASE 4, UBICADO EN LA VEREDA MURILLO DEL MUNICIPIO DE ARMENIA(Q), CON HASTA (5) CONTRIBUYENTES Y SE ADOPTAN OTRAS DISPOSICIONES

unidades que componen el sistema es estándar y sus especificaciones se encuentran inmersas en el manual de instalación del fabricante.

Imagen 1.



2 Sistema de Tratamiento de Aguas Residuales Domésticas

Disposición final del efluente: Como disposición final para el tratamiento de las aguas residuales domésticas tratadas se opta por conducir dichas aguas para infiltración al suelo mediante pozo de absorción. La tasa de percolación adquirida a partir del ensayo de permeabilidad realizado en el predio es de 1.4min/cm. Se revela un suelo limo de tipo arcilloso de absorción media, a partir de esto, el pozo de absorción, presenta dimensiones de 2.5m de profundidad y 2.5m de Diámetro.

Área de disposición del vertimiento: para la disposición final de las aguas en el predio, se determinó un área necesaria de 11.5m², la misma esta contempladas en las coordenadas Lat: 4° 28'02" N Long: -75°45'25" W para una latitud de 1206 m.s.n.m.

ARTÍCULO CUARTO: La viabilidad del permiso otorgado en la presente resolución, se da siempre y cuando se mantengan todas y cada una de las medidas y acciones evaluadas y aceptadas en el Técnico CTPV- 138 del 10 de abril de 2023.

PARÁGRAFO PRIMERO: El permiso de vertimientos que se otorga, es únicamente **PARA EL TRATAMIENTO DE LAS AGUAS RESIDUALES DE TIPO DOMÉSTICO (IMPLEMENTACIÓN DE UNA SOLUCIÓN INDIVIDUAL DE SANEAMIENTO) GENERADAS COMO RESULTADO DE LA ACTIVIDAD DOMESTICA POR LA VIVIENDA CONSTRUIDA EN EL PREDIO.** Sin embargo es importante advertir que las Autoridades Municipales son las encargadas, según Ley 388 de 1997 y demás normas concordantes y aplicable al caso, de la planificación y administración del territorio, y por lo tanto son quien regulan los usos o actividades que se puedan desarrollar dentro del área de su jurisdicción, en concordancia con las Determinantes Ambientales definidas y concertadas con La Corporación Autónoma Regional del Quindío, las cuales en todo caso deben ser tenidas en cuenta por el ente territorial al momento de realizar autorizaciones constructivas, urbanísticas y/o de desarrollo, por ser normas de especial importancia al momento de aprobar estas ejecuciones en el territorio.

RESOLUCIÓN No. 173 DEL 06 DE FEBRERO DE 2025 ARMENIA QUINDÍO,

POR MEDIO DEL CUAL SE OTORGA UN PERMISO DE VERTIMIENTO DE AGUAS RESIDUALES DOMÉSTICAS QUE SE GENERAN EN LA VIVIENDA CAMPESTRE CONSTRUIDA EN EL PREDIO DENOMINADO 1) CONDOMINIO LAGOS DE IRAKA CASAS DE CAMPO CUARTA Y QUINTA ETAPA- PROPIEDAD HORIZONTAL LOTE #144- ETAPA 4 FASE 4, UBICADO EN LA VEREDA MURILLO DEL MUNICIPIO DE ARMENIA(Q), CON HASTA (5) CONTRIBUYENTES Y SE ADOPTAN OTRAS DISPOSICIONES

a fin de que el desarrollo se efectuó de manera Sostenible. Así mismo, las obras que se deban ejecutar para el desarrollo de dichas actividades deberán ser autorizadas por la entidad competente mediante el trámite y expedición de las respectivas licencias, según Decreto 1469 de 2010 y demás normas concordantes y aplicables al caso en particular. De acuerdo a lo anterior el presente permiso no genera Autorización para realizar actividades urbanísticas de ningún tipo, pues su contenido es reflejo del estudio de una solicitud de permiso de vertimientos, en la cual se verifica la mitigación de los posibles impactos ambientales que se puedan llegar a generar por el desarrollo de la actividad pretendida en el predio.

PARÁGRAFO SEGUNDO: En caso de requerirse otras autorizaciones, licencias o permisos ambientales para la ejecución de las actividades a desarrollar, el responsable del permiso deberá tramitarlas ante la Autoridad Ambiental, de igual forma el Ente territorial deberá verificar el cumplimiento de la normativa ambiental y exigir el cumplimiento de la misma, de lo contrario podrá verse inmersa en procesos de investigación sancionatoria ambiental Ley 1333 de 2009, modificada por la Ley 2387 de 2024

ARTÍCULO QUINTO: El permiso de vertimientos que se otorga mediante la presente resolución, conlleva la imposición de condiciones y obligaciones al señor **JOSE FERNANDO GÓMEZ VELEZ** identificado con cédula de ciudadanía número **7.524.419**, y la señora **CARMEN LUCIA GÓMEZ JARAMILLO** identificada con cédula de ciudadanía N° **41.898.119**, quienes ostentan la calidad de **COPROPIETARIOS** del predio denominado **1) CONDOMINIO LAGOS DE IRAKA CASAS DE CAMPO CUARTA Y QUINTA ETAPA- PROPIEDAD HORIZONTAL LOTE # 144 ETAPA 4 FASE 4**, ubicado en la vereda **MURILLO** del Municipio de **ARMENIA (Q)**, identificado con matrícula inmobiliaria **N° 280-233900** y ficha catastral **SIN INFORMACION**, para que cumpla con las siguientes observaciones y recomendaciones plasmadas en el concepto técnico **138 del 10 de abril de 2023:**

- La adecuada remoción de carga contaminante por parte de los sistemas sépticos, es efectiva cuando además de estar adecuadamente instalados, el número de contribuyentes no supera la capacidad instalada, se separan adecuadamente las grasas y las aguas lluvias, las aguas residuales a tratar son de origen estrictamente doméstico y se realizan los mantenimientos preventivos como corresponde.
- Es indispensable tener presente que una ocupación de la vivienda superior a las personas establecidas, así sea temporal, puede implicar ineficiencias en el tratamiento del agua residual que se traducen en remociones de carga contaminante inferiores a las establecidas por la normativa ambiental vigente (Decreto 50 del 16 de enero de 2018).
- Cumplir las disposiciones técnicas y legales relativas a la ubicación del sistema de tratamiento y disposición final de aguas residuales, de acuerdo a lo establecido por el Reglamento Técnico para el Sector de Agua Potable y Saneamiento Básico, RAS, adoptado mediante Resolución 0330 de 2017; al Decreto 1076 de 2015 (compiló el Decreto 3930 de 2010 (MAVDT), modificado por el Decreto 50 de 2018 y demás normas vigentes aplicables. Localizar en

RESOLUCIÓN No. 173 DEL 06 DE FEBRERO DE 2025 ARMENIA QUINDÍO,

POR MEDIO DEL CUAL SE OTORGA UN PERMISO DE VERTIMIENTO DE AGUAS RESIDUALES DOMÉSTICAS QUE SE GENERAN EN LA VIVIENDA CAMPESTRE CONSTRUIDA EN EL PREDIO DENOMINADO 1) CONDOMINIO LAGOS DE IRAKA CASAS DE CAMPO CUARTA Y QUINTA ETAPA- PROPIEDAD HORIZONTAL LOTE #144- ETAPA 4 FASE 4, UBICADO EN LA VEREDA MURILLO DEL MUNICIPIO DE ARMENIA(Q), CON HASTA (5) CONTRIBUYENTES Y SE ADOPTAN OTRAS DISPOSICIONES

terrenos con pendientes significativas, pueden presentarse eventos de remociones en masa que conlleven problemas de funcionamiento, colapso del sistema y los respectivos riesgos ambientales.

- La distancia mínima de cualquier punto de la infiltración a viviendas, tuberías de agua, pozos de abastecimiento, cursos de aguas superficiales (quebradas, ríos, etc) y cualquier árbol, serán de 5, 15, 30, 30 y 3 metros respectivamente.
- Si se va a realizar algún tipo de modificación en calidad o cantidad del vertimiento, y/o adición a los sistemas de tratamiento de aguas residuales propuestos en las memorias técnicas, como así mismo la construcción de más sistemas de tratamiento, se debe informar a la Corporación Autónoma regional del Quindío para realizar las adecuaciones y modificación técnicas y jurídicas al permiso de vertimientos otorgado.
- El sistema de tratamiento debe corresponder al diseño propuesto y aquí avalado y cumplir con las indicaciones técnicas correspondientes.
- En cualquier caso, el vertimiento de las aguas residuales no se debe realizar sin el tratamiento de las mismas antes de la disposición final.

PARÁGRAFO 1: Los permisionarios deberán dar estricto cumplimiento al permiso aprobado y cada una de las especificaciones técnicas señaladas en el concepto técnico.

PARÁGRAFO 2: El sistema con el que se pretende tratar las aguas residuales de tipo domestico debe estar bajo las condiciones y recomendaciones establecidas en los manuales de instalación y es responsabilidad del fabricante y/o constructor.

Para el caso de la limpieza y los mantenimientos, estos deberán ser realizados por personas naturales o jurídicas idóneas, **debidamente registradas ante la CRQ** para lo cual deberán certificar dicha labor al usuario.

ARTÍCULO SEXTO: INFORMAR al señor **JOSE FERNANDO GÓMEZ VELEZ** identificado con cédula de ciudadanía número **7.524.419**, quien actúa en calidad de **COPROPIETARIO** del predio denominado **1) CONDOMINIO LAGOS DE IRAKA CASAS DE CAMPO CUARTA Y QUINTA ETAPA- PROPIEDAD HORIZONTAL LOTE # 144 ETAPA 4 FASE 4**, ubicado en la vereda **MURILLO** del Municipio de **ARMENIA (Q)**, identificado con matrícula inmobiliaria **Nº 280-233900** y ficha catastral **SIN INFORMACION**, que de requerirse ajustes, modificaciones o cambios al diseño del sistema de tratamiento presentado, deberá solicitar la modificación del permiso de acuerdo artículo 49 del Decreto 3930 de 2010, compilado por el Decreto 1076 de 2015 y a su modificado parcialmente por el decreto 050 de 2018

ARTÍCULO SÉPTIMO: INFORMAR del presente acto administrativo al funcionario encargado del control y seguimiento a permisos otorgados de la Subdirección de Regulación y Control Ambiental de la C.R.Q., para su conocimiento e inclusión en el programa de Control y Seguimiento.

RESOLUCIÓN No. 173 DEL 06 DE FEBRERO DE 2025 ARMENIA QUINDÍO,

POR MEDIO DEL CUAL SE OTORGA UN PERMISO DE VERTIMIENTO DE AGUAS RESIDUALES DOMÉSTICAS QUE SE GENERAN EN LA VIVIENDA CAMPESTRE CONSTRUIDA EN EL PREDIO DENOMINADO 1) CONDOMINIO LAGOS DE IRAKA CASAS DE CAMPO CUARTA Y QUINTA ETAPA- PROPIEDAD HORIZONTAL LOTE #144- ETAPA 4 FASE 4, UBICADO EN LA VEREDA MURILLO DEL MUNICIPIO DE ARMENIA(Q), CON HASTA (5) CONTRIBUYENTES Y SE ADOPTAN OTRAS DISPOSICIONES

PARÁGRAFO: Los costos derivados del control y seguimiento al permiso de vertimiento, serán liquidados anualmente, según lo establecido en el artículo 96 de la Ley 633 de 2000, de acuerdo a las actividades realizadas por la Corporación en el respectivo año.

ARTÍCULO OCTAVO: El incumplimiento de las obligaciones contenidas en la presente resolución podrá dar lugar a la aplicación de las sanciones que determina la ley 1333 de 2009 modificada por la Ley 2387 de 2024, sin perjuicio de las penales o civiles a que haya lugar, al igual que la violación de las normas sobre protección ambiental o sobre manejo de los recursos naturales.

ARTÍCULO NOVENO: No es permisible la cesión total o parcial de los permisos otorgados, a otras personas sin previa autorización de la Corporación Autónoma Regional del Quindío, quién podrá negarla por motivos de utilidad pública.

ARTÍCULO DÉCIMO: CUANDO HAYA CAMBIO DE TITULARIDAD del predio sobre el cual se otorgó el Permiso de vertimientos, se deberá informar de manera **INMEDIATA** a la Autoridad Ambiental, allegando el certificado de tradición del predio y la solicitud, cambio que será objeto de cobro, para lo cual deberá cancelar en la Tesorería de la CORPORACIÓN AUTÓNOMA REGIONAL DEL QUINDÍO C.R.Q., de acuerdo con la Resolución de Bienes y Servicios vigente de la Entidad.

En el evento que no se reporte dicho cambio de titularidad ante la Corporación Autónoma Regional del Quindío, la Autoridad Ambiental podrá iniciar las acciones enmarcadas y sanciones a que haya lugar.

ARTÍCULO DÉCIMO PRIMERO: Cuando quiera que se presenten modificaciones o cambios en las condiciones bajo las cuales se otorgó el permiso, el usuario deberá dar aviso de inmediato y por escrito a la Corporación Autónoma Regional del Quindío y solicitar la modificación del permiso, indicando en qué consiste la modificación o cambio y anexando la información pertinente.

ARTÍCULO DÉCIMO SEGUNDO: Este permiso queda sujeto a la reglamentación que expidan los Ministerios de Ambiente y Desarrollo Sostenible y Ministerio de Vivienda, Ciudad y Territorio, a los parámetros y los límites máximos permisibles de los vertimientos a las aguas superficiales, marinas, a los sistemas de alcantarillado público y al suelo.

ARTÍCULO DÉCIMO TERCERO: De conformidad con el artículo 2.2.3.3.5.11 de la sección 5 del decreto 1076 de 2015, (artículo 51 del Decreto 3930 de 2010), la Corporación Autónoma Regional del Quindío, en caso de considerarlo pertinente, podrá revisar en cualquier momento el presente permiso y de ser el caso ajustarse, de conformidad con lo dispuesto en el Plan de Ordenamiento del Recurso Hídrico y/o en la reglamentación de vertimientos que se expide para la cuenca o fuente hídrica en la cual se encuentra localizado el vertimiento.

ARTÍCULO DÉCIMO CUARTO: NOTIFICACIÓN- De acuerdo con la autorización realizada por parte del señor **JOSE FERNANDO GÓMEZ VELEZ** identificado con cédula de ciudadanía número **7.524.419**, quien actúa en calidad de **COPROPIETARIO**, se procede a notificar el

RESOLUCIÓN No. 173 DEL 06 DE FEBRERO DE 2025 ARMENIA QUINDÍO,

POR MEDIO DEL CUAL SE OTORGA UN PERMISO DE VERTIMIENTO DE AGUAS RESIDUALES DOMÉSTICAS QUE SE GENERAN EN LA VIVIENDA CAMPESTRE CONSTRUIDA EN EL PREDIO DENOMINADO 1) CONDOMINIO LAGOS DE IRAKA CASAS DE CAMPO CUARTA Y QUINTA ETAPA- PROPIEDAD HORIZONTAL LOTE #144- ETAPA 4 FASE 4, UBICADO EN LA VEREDA MURILLO DEL MUNICIPIO DE ARMENIA(Q), CON HASTA (5) CONTRIBUYENTES Y SE ADOPTAN OTRAS DISPOSICIONES

presente acto administrativo al correo electrónico irakaobra@gmail.com, en los términos del artículo 56 de la Ley 1437 de 2011.


PARÁGRAFO 1: COMUNICAR COMO TERCERO DETERMINADO, el presente ato administrativo, a la señora **CARMEN LUCIA GÓMEZ JARAMILLO**, identificada con la cédula de ciudadanía número 41.898.119, en calidad de copropietaria, en los términos de la Ley 1437 de 2011.

ARTÍCULO DÉCIMO QUINTO: El encabezado y la parte Resolutiva de la presente Resolución, deberá ser publicada en el boletín ambiental de la C.R.Q., a costa del interesado, de conformidad con los Artículos 70 y 71 de la Ley 99 de 1993, y lo pagado previamente por el solicitante.

ARTÍCULO DÉCIMO SEXTO: La presente Resolución rige a partir de la fecha de ejecutoria, de conformidad con el artículo 87 del Código de Procedimiento Administrativo y de lo Contencioso Administrativo, (Ley 1437 de 2011).

ARTÍCULO DÉCIMO SÉPTIMO: Contra el presente acto administrativo procede únicamente el recurso de reposición, el cual debe interponerse ante el funcionario que profirió el acto y deberá ser interpuesto por el interesado dentro de los cinco (05) días hábiles siguientes a la fecha de notificación personal, electrónica y/o aviso, según sea el caso, conforme al decreto 1076 de 2015 artículo 2.2.3.3.5.5.

NOTIFÍQUESE, PUBLÍQUESE Y CÚMPLASE


JUAN SEBASTIÁN PULECIO GÓMEZ
Subdirector de Regulación y Control Ambiental

Proyección jurídica producto contrato 329-2024: Cristina Reyes Ramírez
Abogada Contratista- SRCA.

Revisión jurídica: Vanesa Torres Valencia
Abogada Contratista- SRCA.

Proyección técnica: Juan Carlos Agudelo Echeverri
Ingeniero Ambiental contratista SRCA.

Aprobación del STARD: Johana Triana
Ingeniera Ambiental Profesional Universitario Grado 10.