

SUBDIRECCIÓN DE REGULACIÓN Y CONTROL AMBIENTAL
AUTO DE INICIO DE TRÁMITE N° 065 DEL 26 DE FEBRERO DE 2025
POR EL CUAL SE INICIA UNA ACTUACIÓN ADMINISTRATIVA AMBIENTAL

EL SUBDIRECTOR DE REGULACIÓN Y CONTROL AMBIENTAL DE LA CORPORACIÓN AUTÓNOMA REGIONAL DEL QUINDÍO C.R.Q., en uso de sus atribuciones legales y en especial las conferidas por la Resolución Número 2169 de fecha del doce (12) de diciembre del año dos mil dieciséis (2016) modificada por las Resoluciones 066 y 081 de enero de 2017, Resolución 1035 de 2019, Resolución 1861 de 2020 y emanadas de la Dirección General de la Corporación Autónoma Regional del Quindío C.R.Q.,

CONSIDERANDO

Que el día cinco (05) de febrero del año dos mil veinticinco (2025), el señor **RAFAEL AUGUSTO GRANADOS**, identificado con cedula de ciudadanía número No. 4.036.105, en calidad de **PROPIETARIO**, a través de **APODERADO ESPECIAL** el señor **JEISON ALEJANDRO GARCIA OCAMPO**, identificado con cédula de ciudadanía No. 1.094.920.449, quien solicitó trámite para aprovechamiento forestal para realizar en el predio rural denominado **1) LT EL SILENCIO** ubicado en la vereda **SANTA RITA**, municipio de **CIRCASIA (QUINDÍO)**, identificado con la matrícula inmobiliaria **No. 280-126842**, de la Oficina de Registro de Instrumentos Públicos de Armenia y ficha catastral **"63190000200030174000"** (según Certificado de Tradición), para lo cual se presentó a la **CORPORACIÓN AUTÓNOMA REGIONAL DEL QUINDÍO -CRQ**, el Formato Único Nacional de solicitud de trámite de **Aprovechamiento Forestal de Guadua Tipo 2**, radicado bajo el expediente administrativo No. **1306-25**.

Que el solicitante anexó los siguientes documentos:

- Formato Único Nacional de Solicitud de Aprovechamiento Forestal y Manejo Sostenible de la Flora Silvestre y los Productos Forestales No Maderables, debidamente diligenciado por el señor **JEISON ALEJANDRO GARCIA OCAMPO** en calidad de **APODERADO ESPECIAL**.
- Formato de información de costos de proyecto obra o actividad, debidamente diligenciado para el predio denominado **1) LT EL SILENCIO** ubicado en la vereda **SANTA RITA**, municipio de **CIRCASIA (QUINDÍO)**, identificado con la matrícula inmobiliaria **No. 280-126842** de la Oficina de Registro de Instrumentos Públicos de Armenia y ficha catastral **"63190000200030174000"** (según Certificado de Tradición).

- Certificado de tradición, identificado con la matrícula inmobiliaria **No. 280-126842** de la Oficina de Registro de Instrumentos Públicos de Armenia expedido el día 04 de febrero de 2025.
- Poder amplio y suficiente otorgado por el señor **RAFAEL AUGUSTO GRANADOS** diligencia de reconocimiento de firma ante la Notaría quinta del círculo de armenia Quindío el 09 de octubre de 2024 actuando como propietario, a favor del señor **JEISON ALEJANDRO GARCIA OCAMPO**.
- Recibo de impuesto predial del predio **1) LT EL SILENCIO ubicado en la vereda SANTA RITA, municipio de CIRCASIA (QUINDÍO), identificado con la matrícula inmobiliaria No. 280-126842 de la Oficina de Registro de Instrumentos Públicos de Armenia y ficha catastral "63190000200030174000"** (según Certificado de Tradición).
- Documentos de Estudio técnico para Aprovechamiento Tipo 2
- Planillas y cartera
- un (01) CD
- Dos (01) planos.

Que el día 05 de febrero de 2025, la Corporación Autónoma Regional de Quindío CRQ, procedió a establecer la tarifa a cancelar por parte del interesado correspondiente a los servicios de evaluación ambiental por valor de \$293.400 y servicios de control y seguimiento ambiental por valor de \$367.000 para el proceso de aprovechamiento forestal Guadual Tipo 2, por un valor total de \$660.400, con lo cual se adjunta:

La factura No. SO-8357 del 5 de febrero 2025 y constancia de ingreso de consignación No. 158 del 05 de febrero de 2025, correspondiente a los servicios de evaluación ambiental.

CONSIDERACIONES JURÍDICAS

Que los artículos 79 y 80 de la Constitución Política de Colombia, disponen que es deber del Estado proteger la diversidad e integridad del ambiente, conservar las áreas de especial importancia ecológica, planificar el manejo y aprovechamiento de los recursos naturales para garantizar su desarrollo sostenible, conservación, restauración o sustitución y prevenir y controlar los factores de deterioro ambiental.

Que el artículo 70 de la Ley 99 de 1993, establece que *"La entidad administrativa competente al recibir una petición para iniciar una actuación administrativa ambiental o al comenzarla de oficio dictará un acto de iniciación de trámite que notificará y publicará en*

los términos de los artículos 14 y 15 del Código Contencioso Administrativo y tendrá como interesado a cualquier persona que así lo manifieste con su correspondiente identificación y dirección domiciliaria”.

Que de conformidad con el artículo 69 de la Ley 99 de 1993, en concordancia con lo dispuesto en el artículo 38 la Ley 1437 de 2011, cualquier persona que se considere que deba ser reconocida como tercero interviniente deberá manifestar cuál es su interés y cumplir con los requisitos mínimos que debe contener la petición, los cuales se encuentran establecidos en el artículo 16 de la Ley 1755 de 2015.

Que el Decreto Ley 2811 de 1974 “*Por el cual se dicta el Código Nacional de Recursos Naturales Renovables y de Protección al Medio Ambiente*”, establece:

Artículo 211. *Se entiende por aprovechamiento forestal la extracción de productos de un bosque.*

Que el Decreto 1076 de 2015 “*por el cual se expide el Decreto Único Reglamentario del Sector Ambiente y Desarrollo Sostenible*”, estipula los principios generales que sirven de base para la aplicación e interpretación de la normativa ambiental, a partir del artículo 2.2.1.1.2.1. así como los usos y clases de aprovechamiento forestales que pueden llegar a ejecutarse en pro del mantenimiento y conservación del componente flora y los requisitos técnicos y jurídicos para la presentación de la solicitud.

Que el artículo 2.2.1.1.10.2, se facultó a las Corporaciones Autónomas Regionales, reglamentar lo relacionado con los aprovechamientos de especies y productos del bosque no maderables, como: guadua, cañabrava, bambú, entre otros, veamos:

Artículo 2.2.1.1.10.2. Reglamentación de las Corporaciones. *Cada Corporación reglamentará lo relacionado con los aprovechamientos de especies y productos del bosque no maderables, como: guadua, cañabrava, bambú, palmas, chiquichiqui, cortezas, látex, resinas, semillas, entre otros.*

Que, no obstante lo anterior, el Ministerio de Ambiente y Desarrollo Sostenible emitió la **Resolución 1740 de 2016** “***Por la cual se establecen lineamientos generales para el manejo, aprovechamiento y establecimiento de guaduales y bambusales y se dictan otras disposiciones***”, la cual, de acuerdo a su artículo 3ro, emitió los lineamientos generales para el manejo, aprovechamiento y establecimiento de guaduales y/o bambusales.

Que la **Resolución 1740 de 2016** definió entre otras cosas, frente a los tipos de aprovechamientos forestales, lo siguiente:

Artículo 4o. Definiciones. Para efectos de la aplicación de la presente resolución, se tendrán las siguientes definiciones:

Aprovechamiento Tipo 1: Es aquel aprovechamiento de guaduales y/o bambusales que se realiza en áreas iguales o menores a una (1) hectárea.

Aprovechamiento Tipo 2: Es aquel aprovechamiento de guaduales y/o bambusales que se realiza en áreas superiores a una (1) hectárea.

Estudio para aprovechamiento Tipo 2: Contiene los sistemas, métodos y equipos a utilizar para el aprovechamiento de guadual y/o bambusal natural Tipo 2 ubicado en propiedad pública o privada; así como, las medidas para prevenir, mitigar y corregir los posibles efectos e impactos negativos causados por el aprovechamiento de estas especies. Este estudio debe ser elaborado y presentado ante la autoridad ambiental regional por el interesado en el aprovechamiento.

(...).

Que la citada norma **Resolución 1740 de 2016**, frente a la solicitud, estableció:

Artículo 5o. Solicitud. El interesado en un aprovechamiento de guadua y/o bambusal deberá presentar:

1. Solicitud escrita de aprovechamiento de guadua y/o bambú que contenga como mínimo:

a) Nombre, identificación y dirección domiciliaria del solicitante.

b) Cuando el peticionario sea una persona jurídica, se aportará el certificado de existencia y representación legal y el RUT.

c) Identificación, localización y extensión del predio, en caso de propiedad privada, donde se encuentra ubicado el guadual y/o bambusal objeto de la solicitud de aprovechamiento, indicando jurisdicción departamental, municipal y veredal.

d) Localización y extensión del área, cuando el guadual y/o bambusal objeto de la solicitud de aprovechamiento se encuentre ubicado en terrenos de dominio público, indicando jurisdicción departamental, municipal y veredal.

2. Acreditar la calidad de propietario del predio, mediante copia del certificado de tradición y libertad del inmueble respectivo, con una fecha de expedición no mayor a tres (3) meses; o en su defecto, prueba sumaria que demuestre la calidad de tenedor.

3. Adjuntar según corresponda, el estudio para el aprovechamiento Tipo 2; estudio para cambio definitivo en el uso del suelo; o el estudio para establecimiento y manejo de guaduales y/o bambusales.

Así mismo, con respecto al contenido del estudio técnico que el solicitante debe presentar para aprovechamientos forestales tipo 2, reglamentó:

Artículo 8o. Contenido del estudio para el aprovechamiento tipo 2. Deberá contener como mínimo:

1. Identificación, localización y extensión del predio donde se encuentra ubicado el guadual y/o bambusal objeto de la solicitud de aprovechamiento, indicando jurisdicción departamental, municipal y veredal.

2. Mapa del predio a escala no menor a 1:10.000.

3. Localización y extensión del área georreferenciada que ocupa el guadual y/o bambusal dentro del predio.

4. Área total en hectáreas que será objeto de aprovechamiento.

5. Mapa del área objeto de aprovechamiento a escala 1:1000.

6. Caracterización físico-biótica del área objeto de aprovechamiento:

- Mapa hidrográfico del área a escala no menor a 1:5000.

- Antecedentes de aprovechamiento en el área solicitada.

- Descripción de topografía y paisaje fisiográfico del área.

- Descripción de las microcuencas presentes en el área.

- Descripción de la vegetación y fauna existente en la zona.

6.1. Cuando el área sea superior a tres (3) hectáreas, además de lo anterior, el interesado deberá presentar como mínimo:

- Mapa de pendientes para las diferentes áreas de guadual y/o bambusal objeto de aprovechamiento.

- Mapa de drenajes internos y externos en el área del guadual y/o bambusal objeto de aprovechamiento y de los acueductos veredales que dependen de las microcuencas identificadas en el área.

- Descripción de la zona de vida, metodología de Holdridge.

7. Para los predios ubicados en terrenos de propiedad pública, además de lo señalado en el presente artículo, el interesado deberá presentar una caracterización socioeconómica del área objeto de aprovechamiento, que contenga: número de personas y familias que habitan en áreas colindantes al área objeto de la solicitud y valores culturales, arqueológicos e históricos de las comunidades locales asociadas al área objeto de la solicitud.

8. Identificación de las especies de guadua y/o bambú que serán objeto de aprovechamiento.

9. Diseño del inventario forestal para determinar la cantidad de culmos en el área y su estado de madurez (renuevo, verde, madura, sobremadura y seca) y volumen comercial, así:

9.1. Cuando el área sea entre más de una (1) hectárea hasta tres (3) hectáreas, la metodología para el inventario será muestreo aleatorio simple (parcelas al azar), con un error de muestreo menor o igual al 15% y una probabilidad del 95%.

9.2. Cuando el área sea superior a tres (3) hectáreas, la metodología para el inventario forestal será la de muestreo aleatorio estratificado o muestreo aleatorio por conglomerados (conglomerado de parcelas o fajas) con un error de muestreo igual o inferior al 15% y una probabilidad del 95%.

10. Duración del aprovechamiento:

10.1 Cuando el área sea entre más de una (1) hectárea hasta tres (3) hectáreas, la duración máxima de estos aprovechamientos será de 12 meses, de acuerdo con la oferta del recurso, su renovabilidad, intensidad del aprovechamiento y el periodo de ejecución de la actividad productiva.

10.2. Cuando el área sea superior a tres (3) hectáreas, la duración de este aprovechamiento dependerá de la oferta del recurso, su renovabilidad, intensidad del aprovechamiento y el periodo de ejecución de la actividad productiva. En todo caso, si supera los 12 meses se dividirá por Unidades de Corta Anual (UCA).

11. Cronograma de las actividades para la totalidad del período o UCA del respectivo aprovechamiento.

12. Métodos y equipos a utilizar para el aprovechamiento del guadual y/o bambusal.

13. Descripción de la planificación del aprovechamiento (diseño de vías, campamentos, patios de acopio, etc.)

14. Descripción de los productos a obtener.

15. Medidas para prevenir, mitigar y corregir los posibles efectos e impactos negativos causados por el aprovechamiento de estas especies.

16. Medidas a implementar para el mejoramiento de la productividad del guadual y/o bambusal.

Parágrafo 1o. *En todo caso, cuando se pretenda aprovechar un guadual o bambusal con densidad total inferior a dos mil (2.000) tallos o culmos por hectárea, será objeto únicamente de prácticas silvícolas para su mejoramiento.*

Parágrafo 2o. *El sistema de aprovechamiento a emplear debe ser el de entresaca selectiva de los tallos o culmos maduros y sobremaduros y el aprovechamiento total de los tallos secos y secos partidos. El porcentaje de intervención será como máximo el 35% de la población comercial.*

Que por medio de la Resolución No. 1280 del 07 de julio de 2010 expedida por el Ministerio de Ambiente y Desarrollo Sostenible, se establecieron las tarifas por concepto de evaluación, publicación y seguimiento de las licencias, permisos, concesiones y/o autorizaciones y demás instrumentos de control ambiental, la cual se adoptó en esta Corporación mediante la Resolución No. 663 del 03 de abril de 2024 "POR MEDIO DE LA CUAL SE ADOPTAN LOS PARÁMETROS Y EL PROCEDIMIENTO PARA EL COBRO DE TARIFAS POR CONCEPTO DE LOS SERVICIOS DE EVALUACIÓN Y SEGUIMIENTO AMBIENTAL DE LAS LICENCIAS, PERMISOS, CONCESIONES, AUTORIZACIONES, DEMÁS INSTRUMENTOS DE CONTROL Y MANEJO AMBIENTAL Y SE ESTABLECEN LOS VALORES A COBRAR POR CONCEPTO DE BIENES Y SERVICIOS QUE OFRECE LA CORPORACIÓN AUTÓNOMA REGIONAL DEL QUINDÍO, PARA LA VIGENCIA 2024".

Que la Corporación Autónoma Regional del Quindío – C.R.Q., presume que la información y documentación aportada al presente trámite y de la que no se hizo observación alguna, es veraz, correcta y confiable, razón por la cual ésta actuará bajo los postulados del

principio de la buena fe consagrado en el artículo 83 de la Carta Magna, el cual dispone: "Las actuaciones de los particulares y de las autoridades públicas deberán ceñirse a los postulados de la buena fe, la cual se presumirá en todas las gestiones que aquellos adelanten ante ésta", acogiendo así la totalidad de la documentación e información aportada al presente trámite.

Que el artículo 25 del Decreto Legislativo 019 de 2012, "Por el cual se dictan normas para suprimir o reformar regulaciones, procedimientos y trámites innecesarios existentes en la administración pública", ha señalado lo siguiente:

Artículo 25. Eliminación de autenticaciones y reconocimientos. *Todos los actos de funcionario público competente se presumen auténticos. Por lo tanto, no se requiere la autenticación en sede administrativa o notarial de los mismos. Los documentos producidos por las autoridades públicas o los particulares que cumplan funciones administrativas en sus distintas actuaciones, siempre que reposen en sus archivos, tampoco requieren autenticación o reconocimiento.*

Ninguna autoridad administrativa podrá exigir la presentación, suministro o entrega de documentos originales autenticados o copias o fotocopias autenticados, sin perjuicio de los controles o verificaciones que dichas entidades deban realizar, salvo para el reconocimiento o pago de pensiones.

Los documentos privados, tuvieren o no como destino servir de prueba en actuaciones administrativas, incluyendo los provenientes de terceros, se presumen auténticos, mientras no se compruebe lo contrario mediante tacha de falsedad, con excepción de los poderes especiales.

Las copias simples que expidan los notarios de los documentos que reposan en los respectivos protocolos no se autenticarán, salvo que el interesado así lo solicite".

Que el presente acto administrativo se expide con base en la información presentada por el solicitante y conforme a su explícita manifestación de **solicitar trámite de aprovechamiento forestal de Guadua Tipo II**, tal y como se referencia en la parte considerativa de este acto administrativo. En consecuencia, cualquier diferencia que pueda existir entre la información presentada y la realidad física o legal del inmueble será exclusivamente responsabilidad del solicitante.

Que para efectos de la publicación a que se refiere el referido artículo 70 de la Ley 99 de 1993, toda entidad perteneciente al Sistema Nacional Ambiental publicará un Boletín con la periodicidad requerida que se enviará por correo a quien lo solicite.

Que la Subdirección de Regulación y Control Ambiental de la Corporación Autónoma Regional del Quindío, es competente para expedir el presente Auto de Inicio de Conformidad a la Resolución Número 2169 de fecha del doce (12) de diciembre del año dos mil dieciséis (2016), modificada por las Resoluciones 066, 081 de enero de 2017, Resolución

1035 de 2019 y Resolución 1861 de 2020, emanadas de la Dirección General de la **CORPORACIÓN AUTÓNOMA REGIONAL DEL QUINDIO – CRQ**, que consagra la función de expedir los permisos, autorizaciones, concesiones y licencias ambientales.

Que, en mérito de lo expuesto, el subdirector de Regulación y Control Ambiental de la Corporación Autónoma Regional del Quindío – C.R.Q.

DISPONE

ARTÍCULO PRIMERO: Dar inicio a la actuación administrativa de aprovechamiento forestal de autorización solicitada por el señor **RAFAEL AUGUSTO GRANADOS**, identificado con cedula de ciudadanía número No. 4.036.105, en calidad de **PROPIETARIO**, a través de **APODERADO ESPECIAL** el señor **JEISON ALEJANDRO GARCIA OCAMPO**, identificado con cédula de ciudadanía No. 1.094.920.449, quien solicitó trámite para aprovechamiento forestal para realizar en el predio rural denominado **1) LT EL SILENCIO** ubicado en la vereda **SANTA RITA**, municipio de **CIRCASIA (QUINDÍO)**, identificado con la matrícula inmobiliaria **No. 280-126842** de la Oficina de Registro de Instrumentos Públicos de Armenia y ficha catastral **"63190000200030174000"** (según Certificado de Tradición), para lo cual se presentó a la **CORPORACIÓN AUTÓNOMA REGIONAL DEL QUINDÍO -CRQ**, el Formato Único Nacional de solicitud de trámite de **Aprovechamiento Forestal de Guadua Tipo 2**, radicado bajo el expediente administrativo No. **1306-25**, junto con los demás documentos correspondientes.

PARÁGRAFO 1: EL PRESENTE AUTO NO CONSTITUYE EL OTORGAMIENTO DE LA AUTORIZACIÓN DE APROVECHAMIENTO FORESTAL, teniendo en cuenta que el mismo **SOLO** evidencia la existencia de la documentación requerida en el trámite, quedando pendiente la revisión técnica, la vista de campo, además del análisis jurídico de la documentación con base en lo cual podrá solicitarse en cualquier momento complemento o aclaración de la información.

ARTÍCULO SEGUNDO: ORDENAR la práctica de Inspección Técnica en el predio, una vez se surta la notificación del presente acto administrativo.

PARÁGRAFO 1: En caso de no ser efectiva la visita técnica o realizarse ajustes para la realización de una nueva visita por causas atribuibles al usuario, **esta se deberá cancelar nuevamente dentro del trámite, la cual deberá cancelar en la tesorería de la CORPORACIÓN AUTÓNOMA REGIONAL DEL QUINDÍO**, de conformidad con lo establecido en la Resolución No. 663 del 03 de abril de 2024 *"POR MEDIO DE LA CUAL SE ADOPTAN LOS PARÁMETROS Y EL PROCEDIMIENTO PARA EL COBRO DE TARIFAS POR CONCEPTO DE LOS SERVICIOS DE EVALUACIÓN Y SEGUIMIENTO AMBIENTAL DE LAS*

LICENCIAS, PERMISOS, CONCESIONES, AUTORIZACIONES, DEMÁS INSTRUMENTOS DE CONTROL Y MANEJO AMBIENTAL Y SE ESTABLECEN LOS VALORES A COBRAR POR CONCEPTO DE BIENES Y SERVICIOS QUE OFRECE LA CORPORACIÓN AUTÓNOMA REGIONAL DEL QUINDÍO, PARA LA VIGENCIA 2024'.


ARTÍCULO TERCERO: Cualquier persona natural o jurídica podrá intervenir en el presente trámite, en las condiciones señaladas en el artículo 69 de la Ley 99 de 1993.


ARTÍCULO CUARTO: NOTIFICACIÓN- De acuerdo con la autorización para notificación por correo electrónico otorgada a la entidad en el Formato Único Nacional de Solicitud de Aprovechamiento Forestal y Manejo Sostenible de la Flora Silvestre y los Productos Forestales No Maderables por parte del señor **JEISON ALEJANDRO GARCIA OCAMPO** en calidad de **APODERADO ESPECIAL**, se procede a notificar el presente auto de iniciación de trámite al correo electrónico ag3518559@gmail.com en los términos del artículo 56 de la Ley 1437 de 2011.


ARTÍCULO QUINTO: Contra el presente Acto Administrativo no procede ningún recurso por tratarse de un Auto de Trámite conforme lo establece el artículo 75 de la Ley 1437 de 2011.

ARTÍCULO SEXTO: Publicidad. Remitir copia del presente **AUTO DE INICIO** a la Alcaldía Municipal de **CIRCASIA (QUINDÍO)** de conformidad con lo contemplado en el artículo 2.2.1.1.7.11 del Decreto 1076 de 2015, para que los mismos sean exhibidos en un lugar visible.

NOTIFÍQUESE, PUBLÍQUESE Y CÚMPLASE


JUAN SEBASTIAN PULECIO GOMEZ
Subdirector de Regulación y Control Ambiental
Corporación Autónoma Regional del Quindío – CRQ


Proyección Jurídica: Mariana Hernández Lopera
Contratista- SRCA- CRQ


Aprobación Jurídica: Mónica Milena Mateus Lee
Profesional Especializada Grado 12