

RESOLUCIÓN N° 258 DEL 20 DE FEBRERO DE 2025

POR LA CUAL SE CONCEDE UNA AUTORIZACIÓN DE APROVECHAMIENTO FORESTAL DE ÁRBOL AISLADO

LA SUBDIRECCIÓN DE REGULACIÓN Y CONTROL AMBIENTAL DE LA CORPORACIÓN AUTÓNOMA REGIONAL DEL QUINDÍO, en uso de sus atribuciones legales contenidas en la Ley General Ambiental de Colombia, el Código de Procedimiento Administrativo y de lo Contencioso Administrativo y la Resolución 2169 del 12 de diciembre de 2016, modificada por la Resolución 066 del 16 de enero de 2017, modificada por la Resolución 081 del 18 de enero de 2017, Resolución 1035 del 03 de mayo de 2019, y esta última fue modificada por la Resolución 1861 del 14 de septiembre de 2020, emanadas de la Dirección General de la Corporación Autónoma Regional del Quindío y,

CONSIDERANDO

ANTECEDENTES

Que el día veintidós (22) de octubre del año dos mil veinticuatro (2024), la sociedad **CONSTRUCTORA CENTENARIO SAS** identificada con el NIT número 890.003.343-4 en calidad de **SOLICITANTE** por medio de su representante legal el señor **GUSTAVO ALBERTO CASTAÑO SARMIENTO** identificado con cédula de ciudadanía número 70.076.494, solicitó trámite para aprovechamiento forestal para realizar en el predio denominado **1) MONTERREDONDO** vereda **PARAJE MONTERREDONDO** del municipio de **ARMENIA QUINDIO**, identificado con el folio de Matrícula Inmobiliaria **N° 280-60281** de la Oficina de Registro De Instrumentos Públicos de Armenia y Ficha Catastral **63001010700000100000000** (Según certificado de tradición), para lo cual se presentó a la **CORPORACIÓN AUTÓNOMA REGIONAL DEL QUINDÍO -CRQ**, el Formato Único Nacional de solicitud de trámite de **Aprovechamiento Forestal de Árboles Aislados**, radicado bajo el expediente administrativo No. **11740-24**.

Que, para los anteriores fines, la **CONSTRUCTORA CENTENARIO SAS** identificada con el NIT número 890.003.343-4, actúa facultada por **CREDICORP CAPITAL FIDUCIARIA S.A** identificada con el NIT.900.520.484-7 **vocera y administradora del patrimonio autónomo FA CERRO AZUL CODIGO 119248** el cual se identifica con el NIT.900.531.292-7, según documento denominado "**COADYUVANCIA**" suscrito por la señora Silvia Ruth Palomino Jerez identificada con la cédula de ciudadanía Nro. 51.893.549 en calidad de suplente del presidente de la fiduciaria.

Que, el día 05 de diciembre de 2024 la Subdirección de Regulación y Control Ambiental de la CRQ, profirió el auto de inicio **SRCA-AIF-837-05-12-24** mediante el cual se dio inicio al procedimiento administrativo tendiente a obtener la autorización de aprovechamiento forestal, el cual fue notificado de manera electrónica el día 11 de diciembre de 2024 por medio del radicado de salida No. 17776 al señor **GUSTAVO ALBERTO CASTAÑO SARMIENTO** en calidad de **REPRESENTANTE LEGAL** así mismo el acto administrativo fue enviado a la alcaldía municipal de **ARMENIA** para efectos del cumplimiento del artículo 2.2.1.1.7.11, del Decreto 1076 del 2015 para que sea exhibido en un lugar visible.

Que una vez agotada la etapa de verificación jurídica y técnica de la documentación aportada por el solicitante, el Subdirector de Regulación y Control Ambiental, dispuso la práctica de una visita técnica al predio objeto de la solicitud.

RESOLUCIÓN N° 258 DEL 20 DE FEBRERO DE 2025

POR LA CUAL SE CONCEDE UNA AUTORIZACIÓN DE APROVECHAMIENTO FORESTAL DE ÁRBOL AISLADO

ASPECTOS TÉCNICOS

El día 11 de febrero de 2025, técnico adscrito a la Subdirección de Regulación y Control Ambiental, practicó la visita la cual quedó registrada mediante Formato de Acta de Visita, producto de la cual se rindió el respectivo **INFORME DE LA VISITA TECNICA Y CONCEPTO TECNICO SRCA-OF-017** del 11/02/2025, el cual hace parte integral del presente acto administrativo, en el que se consignan los detalles de la visita para lo cual, el técnico operativo se desplazó al predio mencionado en la primera parte de este documento, donde se pretende realizar el aprovechamiento en el que identifica lo siguiente que me permito transcribir:

"(...)

INFORME DE LA VISITA TECNICA SRCA-OF-017 DEL 11/02/2025 REALIZADA AL PREDIO MONTERREDONDO UBICADO EN LA VEREDA PARAJE MONTERREDONDO EN EL MUNICIPIO DE ARMENIA QUE CORRESPONDE AL EXPEDIENTE 11740-24 DEL 22 DE OCTUBRE DE 2024

1. DESARROLLO DE LA VISITA

En el **FORMATO ÚNICO NACIONAL DE SOLICITUD DE APROVECHAMIENTO FORESTAL Y MANEJO SOSTENIBLE DE FLORA SILVESTRE Y LOS PRODUCTOS FORESTALES NO MADERABLES** con radicado **N°11740-24** el usuario manifiesta que la intervención solicitada consiste en realizar talas y podas a **13 individuos arbóreos**; para llevar a cabo la construcción del proyecto Cerro Azul Apartamento VIS.

La visita técnica se realizó el día 11 de febrero de 2025, la cual quedó soportada en el acta **SIN NUMERACIÓN**, fue atendida por el señor **FERNANDO TAMAYO VELASQUEZ** en calidad de ingeniero residente, quien autoriza el ingreso y acompañó el recorrido mostrando los individuos arbóreos.

Como producto de la inspección ocular, se identificaron 11 individuos arbóreos de diferentes especies de los cuales 7 se encuentran establecidos como **ARBOLES AISLADO FUERA DE LA COBERTURA DE BOSQUE NATURAL PLANTADOS** y los otros 4 se encuentran establecidos como **ÁRBOLES AISLADOS FUERA DE LA COBERTURA DE BOSQUE NATURAL PRODUCTO DE LA REGENERACIÓN NATURAL** (2 árboles menos a los presentados inicialmente en la solicitud, debido a que el ingeniero residente, manifestó que no existían más árboles que se requieran intervenir para desarrollar el proyecto).

Complementando el recorrido, se tomaron datos de altura total y CAP, se realizó un registro fotográfico de los árboles y se tomaron las coordenadas geográficas de su ubicación para la elaboración del presente informe técnico.

2. INFORMACIÓN DEL PREDIO

NOMBRE DEL PREDIO: MONTERREDONDO

VEREDA: PARAJE MONTERREDONDO

RESOLUCIÓN N° 258 DEL 20 DE FEBRERO DE 2025

POR LA CUAL SE CONCEDE UNA AUTORIZACIÓN DE APROVECHAMIENTO FORESTAL DE ÁRBOL AISLADO

MUNICIPIO: ARMENIA

MATRICULA INMOBILIARIA: 280-60281

FICHA CATASTRAL: 630010107000001700001000000000

PROPIETARIO: CONSTRUCTORA CENTENARIO S.A.S.

REPRESENTANTE LEGAL: GUSTAVO ALBERTO CASTAÑO SARMIENTO

AREA DEL PREDIO: 25.051 METROS CUADRADOS SEGÚN SIG-ARMENIA.



*Figura 1 Consulta Catastral.
Fuente, SIG-ARMENIA, 2025.*

3. INVENTARIO FORESTAL

Se tomó la información de los individuos arbóreos objeto de la visita para determinar las variables dasométricas para estimar un volumen total, comercial y de desperdicio aproximado como producto del aprovechamiento que se pretende realizar. Para el cálculo del volumen se tuvo en cuenta la fórmula general para estimar el volumen de un cuerpo cilíndrico, así mismo, se tomará un factor de forma de 0,6; a continuación, la fórmula:

$$\text{volumen} = 4 * \text{DAP}^2 * (\text{ht} * \text{f.f.})$$

En donde:

DAP: diámetro a la altura del pecho

H: corresponde a la altura total o comercial

f.f.: Factor de forma para la especie

A continuación, se presenta un resumen de los datos tomados en campo durante el recorrido por el predio, acompañado del registro fotográfico:

RESOLUCIÓN N° 258 DEL 20 DE FEBRERO DE 2025
POR LA CUAL SE CONCEDE UNA AUTORIZACIÓN DE APROVECHAMIENTO
FORESTAL DE ÁRBOL AISLADO

Tabla 1. Datos tomados en campo

N°	CAP		DAP		AB	HT	HC	NOMBRE COMUN	NOMBRE CIENTIFICO	TIPO
	m	cm	m	cm	m ²	m	m			
1	0,97	240,00	0,31	30,88	0,07	16,00	0,00	Guayacán Rosado	Tabebuia rosea	PLANTADO
2	0,75	49,00	0,24	23,87	0,04	15,00	0,00	Pino Ciprés	Cuppressus sp.	PLANTADO
3	0,80	390,00	0,25	25,46	0,05	15,00	0,00	Pino Ciprés	Cuppressus sp.	PLANTADO
4	0,85	200,00	0,27	27,06	0,06	20,00	0,00	Araucaria	Araucaria heterophylla	PLANTADO
5	0,63	33,00	0,20	20,05	0,03	10,00	0,00	Pino Ciprés	Cuppressus sp.	PLANTADO
6	0,53	180,00	0,17	16,87	0,02	16,00	0,00	Palma abanico	Pritchardia pacifica	PLANTADO
7	0,79	140,00	0,25	25,15	0,05	20,00	0,00	Nogal cafetero	Cordia alliodora	PLANTADO
8	0,55	200,00	0,18	17,51	0,02	16,00	0,00	Cámbulo	Erythrina poeppigiana	REGENERACIÓN NATURAL
9	1,13	41,00	0,36	35,97	0,10	20,00	0,00	Laurel	Ocotea tessmannii	REGENERACIÓN NATURAL
10	1,25	37,00	0,40	39,79	0,12	22,00	0,00	Cámbulo	Erythrina poeppigiana	REGENERACIÓN NATURAL
11	0,98	3,06	0,31	31,19	0,08	18,00	0,00	Urapán	Fraxinus uhdei	REGENERACIÓN NATURAL

En donde:

CAP: circunferencia a la altura del pecho en m y cm

DAP: diámetro a la altura del pecho en m y cm

HT: altura total en m

HC: altura comercial en m

AB: Área basal en m²

A continuación, se presenta las coordenadas tomadas en campo, que permite ubicar a los arboles dentro del predio:

Tabla 4. Coordenadas geográficas de los árboles y de las plántulas inventariados

N°	NOMBRE COMUN	NOMBRE CIENTIFICO	COORDENADAS GEOGRAFICAS	
			NORTE	OESTE
1	Guayacán Rosado	Tabebuia rosea	4°34'52.09"N	75°38'36.70"O
2	Pino Ciprés	Cuppressus sp.	4°34'51.82"N	75°38'36.51"O
3	Pino Ciprés	Cuppressus sp.	4°34'51.73"N	75°38'36.14"O
4	Araucaria	Araucaria heterophylla	4°34'51.86"N	75°38'36.05"O
5	Pino Ciprés	Cuppressus sp.	4°34'51.64"N	75°38'35.72"O

RESOLUCIÓN N° 258 DEL 20 DE FEBRERO DE 2025
POR LA CUAL SE CONCEDE UNA AUTORIZACIÓN DE APROVECHAMIENTO FORESTAL DE ÁRBOL AISLADO

6	<i>Palma abanico</i>	<i>Pritchardia pacífica</i>	4°34'52.61"N	75°38'34.22"O
7	<i>Nogal cafetero</i>	<i>Cordia alliodora</i>	4°34'52.97"N	75°38'31.50"O
8	<i>Cámbulo</i>	<i>Erythrina poeppigiana</i>	4°34'52.46"N	75°38'32.53"O
9	<i>Laurel</i>	<i>Ocotea tessmannii</i>	4°34'52.02"N	75°38'32.72"O
10	<i>Cámbulo</i>	<i>Erythrina poeppigiana</i>	4°34'51.21"N	75°38'30.46"O
11	<i>Urapán</i>	<i>Fraxinus uhdei</i>	4°34'51.53"N	75°38'29.78"O

A continuación, se presenta la consulta de las coordenadas tomadas en el predio:



Figura 5. Verificación y ubicación de los puntos tomados en campo de los árboles. Fuente, SIG-ARMENIA, 2025.

4. TASA COMPENSATORIA POR APROVECHAMIENTO FORESTAL MADERABLE – TCAFM-BN:

Se tiene en cuenta la **Resolución 456 del 07 de marzo de 2024** emitida por la Corporación Autónoma Regional del Quindío "Por la cual se actualiza la tasa compensatoria por aprovechamiento forestal maderable en bosques naturales – TCAFM-BN – para la vigencia 2024", teniendo en cuenta que el aprovechamiento forestal objeto de la solicitud corresponde a un APROVECHAMIENTO FORESTAL DE ARBOLES AISLADOS PRODUCTO DE LA REGENERACIÓN NATURAL.

De igual manera, se discrimina la totalidad de los individuos arbóreos incluidos en el inventario forestal, para obtener el número de árboles aislados que son producto de la regeneración natural, a continuación, se presenta la información discriminada:

RESOLUCIÓN N° 258 DEL 20 DE FEBRERO DE 2025
POR LA CUAL SE CONCEDE UNA AUTORIZACIÓN DE APROVECHAMIENTO
FORESTAL DE ÁRBOL AISLADO

Tabla 3. Cálculo de TCAFm

CÁLCULO DE LA TASA COMPENSATORIA POR APROVECHAMIENTO FORESTAL MADERABLE EN BOSQUE NATURALES											
CLASE DE APROVECHAMIENTO	NOMBRE COMUN	NOMBRE CIENTIFICO	CATEGORIA DE ESPECIE	NIVEL DE AFECTACIÓN	TM²S	Fri	VALOR (\$) TCAFMBN/M²	NUMERO TOTAL DE ARBOLES	VOLUMEN TOTAL (m³)	VALOR TOTAL A PAGAR	
ARBOL AISLADO	Cámbulo	<i>Erythrina poeppigiana</i>	OTRAS ESPECIES	MUY BAJO	\$ 41.906	0,6663	\$ 27.922	2	1,872378328	\$ 52.280,49	
ARBOL AISLADO	Urapán	<i>Fraxinus uhdei</i>	OTRAS ESPECIES	MUY BAJO	\$ 41.906	0,6663	\$ 27.922	1	0,825403	\$ 23.046,88	
ARBOL AISLADO	Laurel	<i>Ocotea tessmannii</i>	OTRAS ESPECIES	MUY BAJO	\$ 41.906	0,6663	\$ 27.922	1	1,219349681	\$ 34.046,64	
VALOR TOTAL DEL CALCULO DE LA TASA COMPENSATORIA POR APROVECHAMIENTO FORESTAL MADERABLE EN BOSQUES NATURALES									4,	3,92	\$ 109.374,01

5. CONCEPTO TECNICO

5.1 ASPECTOS TECNICOS.

Teniendo en cuenta lo mencionado a lo largo del presente informe, los aspectos técnicos y legales de la solicitud y lo observado durante la visita técnica la cual quedó registrada en el acta **SIN NUMERACIÓN**, se presentan las siguientes apreciaciones:

- Se considera **VIABLE** desde un punto de vista técnico realizar la **TALA** de **(7) INDIVIDUOS ARBÓREOS** establecidos como **ÁRBOLES AISLADOS FUERA DE LA COBERTURA DE BOSQUE NATURAL PLANTADO** de acuerdo al procesamiento de la información tomada en campo, se obtuvo un **VOLUMEN TOTAL DE 3,27 m3**, **VOLUMEN COMERCIAL DE 0,00 m3** y **VOLUMEN DESPERDICIO DE 3,27 m3**; para llevar a cabo la construcción del proyecto Cerro Azul Apartamento VIS; se recomienda realizar la intervención mediante **LA TALA POR DESPIECE**; a continuación se detalla la relación de los árboles:

Tabla 6. Relación de los árboles a intervenir.

Nº	NOMBRE COMUN	NOMBRE CIENTIFICO	NÚMERO DE ARBOLES	VOLUMEN TOTAL (m3)	VOLUMEN COMERCIAL (m3)	VOLUMEN DE DESPERDICIO (m3)
1	Araucaria	<i>Araucaria heterophylla</i>	1	0,689936678	0,00	0,689936678
2	Nogal cafetero	<i>Cordia alliodora</i>	1	0,5959716	0,00	0,5959716
3	Pino cipres	<i>Cupressus sp.</i>	3	1,050732977	0,00	1,050732977
4	Palma abanico	<i>Pritchardia pacifica</i>	1	0,214591793	0,00	0,214591793
5	Guayacán rosado	<i>Tabebuia rosea</i>	1	0,718794653	0,00	0,718794653

RESOLUCIÓN N° 258 DEL 20 DE FEBRERO DE 2025
POR LA CUAL SE CONCEDE UNA AUTORIZACIÓN DE APROVECHAMIENTO
FORESTAL DE ÁRBOL AISLADO

TOTAL	7	3,2700277	0,00	3,2700277
--------------	----------	------------------	-------------	------------------

Fuente. Autor

- Se considera **VIABLE** desde un punto de vista técnico realizar la **TALA** de **(4) INDIVIDUOS ARBÓREOS** establecidos como **ÁRBOLES AISLADOS FUERA DE LA COBERTURA DE BOSQUE NATURAL PRODUCTO DE LA REGENERACIÓN NATURAL** de acuerdo al procesamiento de la información tomada en campo, se obtuvo un **VOLUMEN TOTAL DE 3,92 m3**, **VOLUMEN COMERCIAL DE 0,00 m3** y **VOLUMEN DESPERDICIO DE 3,92 m3**; para llevar a cabo la construcción del proyecto Cerro Azul Apartamento VIS; se recomienda realizar la intervención mediante **LA TALA POR CAIDA LIBRE**; a continuación se detalla la relación de los árboles:

Tabla 6. Relación de los árboles a intervenir.

N°	NOMBRE COMUN	NOMBRE CIENTIFICO	NÚMERO DE ARBOLES	VOLUMEN TOTAL (m3)	VOLUMEN COMERCIAL (m3)	VOLUMEN DE DESPERDICIO (m3)
1	Cámbulo	<i>Erythrina poeppigiana</i>	2	1,872378328	0,00	1,872378328
2	Urapán	<i>Fraxinus uhdei</i>	1	0,825403	0,00	0,825403
3	Laurel	<i>Ocotea tessmannii</i>	1	1,219349681	0,00	1,219349681
TOTAL			4	3,917131009	0,00	3,917131009

Fuente. Autor

- Los predios en los cuales se pretende realizar el **APROVECHAMIENTO FORESTAL DE ÁRBOL AISLADO** corresponden a:

Tabla 5. Predio objeto de la intervención

N°	NOMBRE DEL PREDIO	CODIGO CATASTRAL	MATRICULA INMOBILIARIA
1	MONTERREDONDO	630010107000001700001000000000	280-60281

- El destino de los productos que se obtengan de la tala será para **USO DOMESTICO, NO SE REQUIERE MOVILIZACIÓN** fuera del predio objeto de la solicitud.
- Con respecto al **TIEMPO DE EJECUCIÓN**, se deberá conceder una vigencia de **90 días calendario** para realizar la tala de los árboles.
- Así mismo, se pudo identificar que 4 individuos arbóreos, objeto de solicitud de aprovechamiento forestal provienen de regeneración natural, por lo cual se efectuó el cálculo

RESOLUCIÓN N° 258 DEL 20 DE FEBRERO DE 2025

POR LA CUAL SE CONCEDE UNA AUTORIZACIÓN DE APROVECHAMIENTO FORESTAL DE ÁRBOL AISLADO

de la **tasa compensatoria por aprovechamiento forestal de estos (4) individuos arbóreos** de las especies mencionadas anteriormente, conforme a lo reglamentado en el Decreto 1390 del 02 de agosto de 2018 y la Resolución 456 del 07 de marzo de 2024 emitida por la Corporación Autónoma Regional del Quindío "Por la cual se actualiza la tasa compensatoria por aprovechamiento forestal maderable en bosques naturales – TCAFM-BN – para la vigencia 2024", equivalente a un valor total de **CIENTO NUEVE MIL TRESCIENTOS SETENTA Y CUATRO PESOS MCTE (\$ 109.374,01)**.

- Antes de realizar la intervención de **TALA**, el titular del permiso deberá socializar con la comunidad aledaña al predio sobre la intervención de los árboles por las situaciones que se puedan presentar, deberá socializar con la comunidad, la labor a realizar, la medida de reposición forestal e informar que la actividad tiene autorización de la Autoridad Ambiental.
- Con respecto a la **MEDIDA DE REPOSICIÓN FORESTAL** por la tala de los árboles, se deberá realizar la siembra de **(55) INDIVIDUOS ARBÓREOS**. Se recomienda establecerlos al interior de la franja de protección de un cuerpo de agua o sitio que designe el usuario, **la siembra de los individuos se debe realizar en un plazo no mayor a 90 días calendario durante la vigencia del acto administrativo**.
- Los individuos sembrados deben presentar buenas características físicas, vigorosos, con tallos y hojas sin hongos o ataques de insectos, con alturas entre 0.30 y 0.70 cm de la base del tallo.
- Adicionalmente se recomienda que para el establecimiento de los individuos se contemplen las siguientes etapas para garantizar el desarrollo e identificación de las plántulas: 1) El trazado, 2) El plateo, 3) El ahoyado, 4) El repique de residuos, 5) La fertilización al sistema radicular, plantación y 6) La disposición de residuos.
- Las especies con las que se recomienda realizar la compensación y/o reposición forestal por el Aprovechamiento Forestal del Árbol Aislado Fuera de la Cobertura de Bosque Natural son las siguientes:
 - Cambulo (*Erythrina poeppigiana*)
 - Chocho (*Erythrina fusca*)
 - Nacedero o Quebrabarrigo (*Trichanthera gigantea*)
 - Montefrio (*Alchornea latifolia*)
 - Chagualo (*Clusia multiflora*)
 - Cedro rosado (*Cedrela odorata*)
 - Cedro negro (*Juglans neotropica*)
 - Helecho arbóreo (*Cyathea andina*)
 - Laurel (*Neptandra sp.*)
 - Laurel (*Ocotea sp.*)
 - Cheflera (*Schefflera ferruginea*)
 - Otobo (*Otoba sp.*)
 - Algarrobo (*Hymenaea courbaril*)

RESOLUCIÓN N° 258 DEL 20 DE FEBRERO DE 2025

POR LA CUAL SE CONCEDE UNA AUTORIZACIÓN DE APROVECHAMIENTO FORESTAL DE ÁRBOL AISLADO

- *Carate (Vismia baccifera)*
- *Caimo (Couepia platycalyx)*
- *Drago (Croton sp.)*
- *Cargadero (Guatteria goudotiana)*
- *Guayacán amarillo (Handroanthus chrysanthus)*
- *Guayacán rosado (Tabebuia rosea)*
- *Guayacán manizaleño (Lafoensia acuminata)*
- *Pino Chaquiro (Podocarpus oleifolius)*
- *Pino Romeron (Retrophyllum rospigliosii)*
- *Roble (Quercus humboldtii)*
- *Tambor (Schizolobium parahyba)*
- *Caoba (Swietenia macrophylla)*
- *Abarco (Cariniana pyriformis)*
- *Tachuelo (Zanthoxylum melanostictum)*

- *Con respecto al mantenimiento y reposición del material vegetal, se deberá realizar por un periodo de **un (01) año**, distribuyendo el mantenimiento de la siguiente manera:*

Tabla 7. Establecimiento y mantenimiento del material vegetal

AÑO DE MANTENIMIENTO			
MES 1	MES 4	MES 8	MES 12
ESTABLECIMIENTO DEL MATERIAL VEGETAL	PRIMER MANTENIMIENTO	SEGUNDO MANTENIMIENTO	TERCER MANTENIMIENTO

- *Posteriormente, debe presentar informe a esta Subdirección proporcionando las indicaciones respectivas en cuanto a la compensación exigida, (Localización, cantidades de especies plantadas, altura promedio, estado fitosanitario y registro fotográfico).*
- *Supervisar la ejecución de los trabajos.*
- *Los residuos y/o desperdicios de esta actividad serán retirados del sitio y dispuestos adecuadamente.*
- *Contar con equipo de seguridad para el personal que va a realizar la actividad; señalización vías y senderos peatonales cercanos al árbol objeto de la intervención; informando sobre el trabajo para no obstaculizar el tráfico vehicular y/o el paso peatonal.*
- *La Corporación Autónoma Regional del Quindío – CRQ NO se responsabiliza por daños causados a terceros por causa de la intervención forestal.*
- *El titular del permiso se compromete a evitar daños a la fauna asociada al individuo a intervenir, para lo cual deberá identificar la fauna y los nidos que llegaren a encontrarse en*

RESOLUCIÓN N° 258 DEL 20 DE FEBRERO DE 2025

POR LA CUAL SE CONCEDE UNA AUTORIZACIÓN DE APROVECHAMIENTO FORESTAL DE ÁRBOL AISLADO

el mismo y dar el aviso a la Subdirección de Regulación y Control Ambiental, programa de Fauna, en caso de ser necesario su reubicación, para determinar las técnicas adecuadas para su manejo, protección y traslado.

- *En los árboles se llevó a cabo la valoración de los aspectos de orden histórico, cultural o paisajístico; evidenciando que, son especies propias de la zona, se encuentran plántulas fácilmente en viveros forestales, para llevar a cabo su propagación y establecimiento; en el aspecto histórico no presentan un valor de importancia, en el aspecto cultural o paisajístico, los árboles plantados hacían parte del ornato de la vivienda del predio, sin embargo, esta fue demolida para continuar con el proyecto constructivo, así mismo, los árboles de regeneración natural surgieron debido a la falta de mantenimiento del predio, se desarrollaron al interior de potreros y cultivo de café enrastrados.*
- *Se remitirá el presente informe técnico al equipo jurídico de la Subdirección de Regulación y Control Ambiental, para dar respuesta de fondo a la solicitud de permiso de aprovechamiento forestal bajo el radicado **N°11740-24**.*

5.2 ASPECTOS LEGALES.

*En el **Decreto 1532 de 2019: Artículo 1**. Modifíquese el artículo 2.2.1.1.1.1. de la Sección 1 del Capítulo 1 del Título 2 de la Parte 2 del Libro 2 del Decreto Único Reglamentario del Sector Ambiente y Desarrollo Sostenible 1076 de 2015, en el sentido de incluir las siguientes definiciones:*

(...)

Árboles aislados fuera de la cobertura de bosque natural. *Son los individuos que resulten de regeneración natural, árboles plantados o establecidos y que no son parte de una cobertura de bosque natural o cultivo forestal con fines comerciales.*

(...)

*De igual manera, en el **Artículo 3**. Sustitúyase la Sección 12 del Capítulo 1 del Título 2 de la Parte 2 del Libro 2 del Decreto Único Reglamentario del Sector Ambiente y Desarrollo Sostenible 1076 de 2015, **Artículo 2.2.1.1.12.14. Aprovechamiento de Árboles Aislados y de sombrío**. Los árboles aislados podrán ser objeto de aprovechamiento para obtener productos forestales y será competencia de las autoridades ambientales regionales.*

Parágrafo. *El Ministerio de Ambiente y Desarrollo Sostenible señalará las condiciones y requisitos para el aprovechamiento de los árboles aislados y de sombrío, en un plazo no mayor a seis (6) meses, contados a partir de la vigencia de la presente Sección.*

*Así mismo, en el Decreto 1076 de 2015 se establece en la Sección 9 Aprovechamiento de Árboles Aislados del Capítulo 1 del Título 2 de la Parte 2 del Libro 2, **Artículo 2.2.1.1.9.4. Tala o reubicación por obra pública o privada**. Cuando se requiera talar, transplantar o reubicar árboles aislados localizados en centros urbanos, para la realización, remodelación o ampliación de obras públicas o privadas de infraestructura, construcciones, instalaciones y similares, se solicitará autorización ante la Corporación respectiva, ante las autoridades ambientales de los grandes centros urbanos o ante las autoridades municipales, según el caso, las cuales tramitarán la solicitud, previa visita realizada por un funcionario competente, quien verificará la necesidad de tala o reubicación aducida por el interesado, para lo cual emitirá concepto técnico.*

RESOLUCIÓN N° 258 DEL 20 DE FEBRERO DE 2025

POR LA CUAL SE CONCEDE UNA AUTORIZACIÓN DE APROVECHAMIENTO FORESTAL DE ÁRBOL AISLADO

La autoridad competente podrá autorizar dichas actividades, consagrando la obligación de reponer las especies que se autoriza talar. Igualmente, señalará las condiciones de la reubicación o trasplante cuando sea factible.












PARÁGRAFO. Para expedir o negar la autorización de que trata el presente Artículo, la autoridad ambiental deberá valorar entre otros aspectos, las razones de orden histórico, cultural o paisajístico, relacionadas con las especies, objeto de solicitud.

NOMBRE Y FIRMA DEL TÉCNICO:

JULIAN ANDRES LASSO JOYA
Ingeniero Forestal Contratista

Revisión. Carlos Arturo Arteaga Apráez – Profesional Especializado Grado 16

REGISTRO FOTOGRAFICO

ARBOL 1	ARBOL 2	ARBOL 3	ARBOL 4
			
ARBOL 5	ARBOL 6	ARBOL 7	ARBOL 8
			
ARBOL 9	ARBOL 10	ARBOL 11	
			

RESOLUCIÓN N° 258 DEL 20 DE FEBRERO DE 2025
POR LA CUAL SE CONCEDE UNA AUTORIZACIÓN DE APROVECHAMIENTO
FORESTAL DE ÁRBOL AISLADO



(...)"

FUNDAMENTOS LEGALES

Que el numeral 9 del artículo 31 de la Ley 99 de 1993, establece como funciones de las Corporaciones Autónomas Regionales: "Otorgar concesiones, permisos, autorizaciones y licencias ambientales requeridas por la Ley para el uso, aprovechamiento o movilización de los recursos naturales renovables o para el desarrollo de actividades que afecten o puedan afectar el medio ambiente. Otorgar permisos y concesiones para aprovechamientos forestales, concesiones para el uso de aguas superficiales y subterráneas y establecer vedas para la caza y pesca deportiva".

Que de conformidad con el artículo 70 de la Ley 99 de 1993; en concordancia con lo dispuesto en el artículo 38 la Ley 1437 de 2011, cualquier persona que se considere que deba ser reconocida como tercero interviniente deberá manifestar cuál es su interés y cumpliendo con los requisitos mínimos que debe contener la petición establecidos en el artículo 16 de la Ley 1437 de 2011, con el fin de sea reconocida como tal dentro del trámite correspondiente.

Que el **Decreto 1532 de 2019** en su artículo 1 modificó el artículo 2.2.1.1.1.1 del Decreto 1076 de 2015, en el sentido de incluir entre otras, la siguiente definición:

(...)

Árboles aislados dentro de la cobertura de bosque natural. Son los árboles ubicados en terrenos de dominio público o en predios de propiedad privada que se encuentren caídos o muertos por causas naturales, o que, por razones de orden fitosanitario debidamente comprobadas, requieran ser talados.

Árboles aislados fuera de la cobertura de bosque natural. Son los individuos que resulten de regeneración natural, árboles plantados o establecidos y que no son parte de una cobertura de bosque natural o cultivo. forestal con fines comerciales.

(...).

De igual manera, el artículo 2.2.1.1.12.14 del **Decreto 1076 de 2015** señala:

Artículo 2.2.1.1.12.14. Aprovechamiento de Árboles Aislados y de sombrío.
Los árboles aislados podrán ser objeto de aprovechamiento para obtener productos forestales y será competencia de las autoridades ambientales regionales.

RESOLUCIÓN N° 258 DEL 20 DE FEBRERO DE 2025

POR LA CUAL SE CONCEDE UNA AUTORIZACIÓN DE APROVECHAMIENTO FORESTAL DE ÁRBOL AISLADO

Así mismo el **Decreto 1076 de 2015**, regula en relación a la titularidad de la solicitud:

Artículo 2.2.1.1.9.2. Titular de la solicitud: *si se trata de árboles ubicados en predios de propiedad privada, la solicitud deberá ser presentada por el propietario, quien debe probar su calidad de tal, o por el tenedor con autorización del propietario alegando daño o peligro causado por arboles ubicados en predios vecinos, solo se procederá a otorgar autorización para talarlos, previa decisión de autoridad competente para conocer de esta clase de litigios.*

Artículo 2.2.1.1.9.4. Tala o reubicación por obra pública o privada. *Cuando se requiera talar, transplantar o reubicar árboles aislados localizados en centros urbanos, para la realización, remodelación o ampliación de obras públicas o privadas de infraestructura, construcciones, instalaciones y similares, se solicitará autorización ante la Corporación respectiva, ante las autoridades ambientales de los grandes centros urbanos o ante las autoridades municipales, según el caso, las cuales tramitarán la solicitud, previa visita realizada por un funcionario competente, quien verificará la necesidad de tala o reubicación aducida por el interesado, para lo cual emitirá concepto técnico.*

La autoridad competente podrá autorizar dichas actividades, consagrando la obligación de reponer las especies que se autoriza talar. Igualmente, señalará las condiciones de la reubicación o transplante cuando sea factible.

PARÁGRAFO. - *Para expedir o negar la autorización de que trata el presente Artículo, la autoridad ambiental deberá valorar entre otros aspectos, las razones de orden histórico, cultural o paisajístico, relacionadas con las especies, objeto de solicitud.*

Que, con respecto a la posibilidad de la comercialización de los productos obtenidos del aprovechamiento forestal de árboles aislados, la mencionada norma indica:

Artículo 2.2.1.1.9.5. Productos. *Los productos que se obtengan de la tala o poda de árboles aislados, en las circunstancias descritas en el presente capítulo, podrán comercializarse, a criterio de la autoridad ambiental competente.*

Artículo 2.2.1.1.12.17. Comercialización y movilización. *Los productos forestales maderables y no maderables obtenidos del aprovechamiento de plantaciones forestales, barreras rompevientos o cercas vivas, así como de árboles de sombrío, árboles frutales y árboles aislados, podrán comercializarse.*

Para su movilización se requerirá del Salvoconducto Único Nacional en línea SUNL, de conformidad con las Resoluciones 1909 de 2017 y 081 de 2018 del Ministerio de Ambiente y Desarrollo Sostenible, o las normas que las sustituyan, modifiquen o deroguen.

RESOLUCIÓN N° 258 DEL 20 DE FEBRERO DE 2025

POR LA CUAL SE CONCEDE UNA AUTORIZACIÓN DE APROVECHAMIENTO FORESTAL DE ÁRBOL AISLADO

CONSIDERACIONES JURÍDICAS

Que con todo lo anterior y de acuerdo con lo establecido visita técnica, soportada en el acta de visita realizada al predio **1) MONTERREDONDO** vereda **PARAJE MONTERREDONDO** del municipio de **ARMENIA QUINDIO**, identificado con el folio de Matrícula Inmobiliaria **N° 280-60281** de la Oficina de Registro De Instrumentos Públicos de Armenia y Ficha Catastral **63001010700000100000000** (Según certificado de tradición), se verificó por parte del personal técnico, por medio del aplicativo **SIG-ARMENIA,2025**, que el predio corresponde al de la presente solicitud y que los árboles objeto de aprovechamiento forestal se encuentran ubicados dentro del mismo, por lo que cumplen con la normativa establecida.

Que, de acuerdo al concepto técnico **INFORME DE LA VISITA SRCA-OF-017 DEL 11/02/2025**, se considera **VIABLE** desde el punto de vista técnico realizar la **TALA** de **(7) INDIVIDUOS ARBÓREOS** establecidos como **ÁRBOLES AISLADOS FUERA DE LA COBERTURA DE BOSQUE NATURAL PLANTADO** de acuerdo al procesamiento de la información tomada en campo, se obtuvo un **VOLUMEN TOTAL DE 3,27 m3**, **VOLUMEN COMERCIAL DE 0,00 m3** y **VOLUMEN DESPERDICIO DE 3,27 m3**.

Así mismo, se considera **VIABLE** desde el punto de vista técnico realizar la **TALA** de **(4) INDIVIDUOS ARBÓREOS** establecidos como **ÁRBOLES AISLADOS FUERA DE LA COBERTURA DE BOSQUE NATURAL PRODUCTO DE LA REGENERACIÓN NATURAL** de acuerdo al procesamiento de la información tomada en campo, se obtuvo un **VOLUMEN TOTAL DE 3,92 m3**, **VOLUMEN COMERCIAL DE 0,00 m3** y **VOLUMEN DESPERDICIO DE 3,92 m3**.

Que, con relación al destino de los productos que se obtengan de la intervención será para **USO DOMESTICO, NO SE REQUIERE MOVILIZACIÓN** y tendrá un plazo de intervención para la **TALA** de **NOVENTA (90)** días calendario.

Que, con respecto a la **TASA COMPENSATORIA** se determinó desde lo técnico, que 4 individuos arbóreos, objeto de solicitud de aprovechamiento forestal provienen de regeneración natural, por lo cual se efectuó el cálculo de la **tasa compensatoria por aprovechamiento forestal de estos (4) individuos arbóreos**, conforme a lo reglamentado en el Decreto 1390 del 02 de agosto de 2018 y la Resolución 456 del 07 de marzo de 2024 emitida por la Corporación Autónoma Regional del Quindío "*Por la cual se actualiza la tasa compensatoria por aprovechamiento forestal maderable en bosques naturales – TCAFM-BN – para la vigencia 2024*", equivalente a **CANCELAR** un valor total de **CIENTO NUEVE MIL TRESCIENTOS SETENTA Y CUATRO PESOS MCTE (\$ 109.374,01)**.

Que, con respecto a la **MEDIDA DE RESPOSICIÓN FORESTAL** se determinó desde lo técnico, que, por la tala de los árboles, se deberá realizar la siembra de **(55) INDIVIDUOS ARBÓREOS**. Se recomienda establecerlos al interior de la franja de protección de un cuerpo de agua o sitio que designe el usuario, **la siembra de los individuos se debe realizar en un plazo no mayor a 90 días calendario durante la vigencia del acto administrativo**.

RESOLUCIÓN N° 258 DEL 20 DE FEBRERO DE 2025

POR LA CUAL SE CONCEDE UNA AUTORIZACIÓN DE APROVECHAMIENTO FORESTAL DE ÁRBOL AISLADO

Que, dada la revisión jurídica y técnica se establece que es **VIABLE** conceder la autorización solicitada en virtud a que **CUMPLE** con los parámetros establecidos en el Decreto 1076 de 2015 (Decreto Único Reglamentario del Sector Ambiente y Desarrollo Sostenible).

Que la Subdirección de Regulación y Control Ambiental de la Corporación Autónoma Regional del Quindío, es competente para expedir el presente acto administrativo, conforme a la Resolución 2169 del 12 de diciembre de 2016, modificada por la Resolución 066 del 16 de enero de 2017, modificada por la Resolución 081 del 18 de enero de 2017, Resolución 1035 del 03 de mayo de 2019, y está última fue modificada por la Resolución 1861 del 14 de septiembre de 2020, emanadas de la Dirección General de la **Corporación Autónoma Regional del Quindío – CRQ**, las cuales consagran la función de expedir los permisos, autorizaciones, concesiones y licencias ambientales, Ley 99 de 1993 y demás normas concordantes.

Que, en mérito de lo expuesto, el **SUBDIRECTOR DE REGULACIÓN Y CONTROL AMBIENTAL DE LA CORPORACIÓN AUTÓNOMA REGIONAL DEL QUINDÍO – C.R.Q.**,

RESUELVE

ARTÍCULO PRIMERO: CONCEDER Autorización de Aprovechamiento Forestal de Árboles Aislados a la sociedad **CONSTRUCTORA CENTENARIO SAS** identificada con el NIT número 890.003.343-4, quien en calidad de **SOLICITANTE** por medio de su representante legal el señor **GUSTAVO ALBERTO CASTAÑO SARMIENTO** identificado con cédula de ciudadanía número 70.076.494, solicitaron trámite de aprovechamiento forestal para realizar en el predio denominado **1) MONTERREDONDO** vereda **PARAJE MONTERREDONDO** del municipio de **ARMENIA QUINDIO**, identificado con el folio de Matrícula Inmobiliaria **N° 280-60281** de la Oficina de Registro De Instrumentos Públicos de Armenia y Ficha Catastral **63001010700000100000000** (Según concepto técnico), para lo cual se presentó a la **CORPORACIÓN AUTÓNOMA REGIONAL DEL QUINDÍO -CRQ**, el Formato Único Nacional de solicitud de trámite de **Aprovechamiento Forestal de Arboles Aislados**, radicado bajo el expediente administrativo No. **11740-24**, junto con los demás documentos correspondientes.

PARÁGRAFO 1: Se deja constancia que, la **CONSTRUCTORA CENTENARIO SAS** identificada con el NIT número 890.003.343-4, actúa facultada por **CREDICORP CAPITAL FIDUCIARIA S.A** identificada con el NIT.900.520.484-7 **vocera y administradora del patrimonio autónomo FA CERRO AZUL CODIGO 119248** el cual se identifica con el NIT.900.531.292-7, según documento denominado "**COADYUVANCIA**" suscrito por la señora Silvia Ruth Palomino Jerez identificada con la cédula de ciudadanía Nro. 51.893.549 en calidad de suplente del presidente de la fiduciaria.

PARÁGRAFO 2: El término para el Aprovechamiento Forestal será de **NOVENTA (90) DIAS CALENDARIO**, contados a partir de la fecha de ejecutoria de la presente Resolución, para lo cual se deberá tener en cuenta las disposiciones contempladas en el artículo 87 de la Ley 1437 de 2011.

RESOLUCIÓN N° 258 DEL 20 DE FEBRERO DE 2025

POR LA CUAL SE CONCEDE UNA AUTORIZACIÓN DE APROVECHAMIENTO FORESTAL DE ÁRBOL AISLADO

PARÁGRAFO 3: La **TALA** de la presente autorización se trata de **SIETE (07)** árboles aislados fuera de la cobertura del bosque natural plantado, con un **VOLUMEN TOTAL DE 3,27 m³**, **VOLUMEN COMERCIAL DE 0,00 m³** y **VOLUMEN DESPERDICIO DE 3,27m³**, se recomienda realizar la intervención mediante **TALA POR DESPIECE**, en virtud de lo establecido en el concepto técnico **SRCA-OF-017 DEL 11/02/2025**, de las siguientes especies:

Tabla 6. Relación de los árboles a intervenir.

N°	NOMBRE COMUN	NOMBRE CIENTIFICO	NÚMERO DE ARBOLES	VOLUMEN TOTAL (m3)	VOLUMEN COMERCIAL (m3)	VOLUMEN DE DESPERDICIO (m3)
1	Araucaria	<i>Araucaria heterophylla</i>	1	0,689936678	0,00	0,689936678
2	Nogal cafetero	<i>Cordia alliodora</i>	1	0,5959716	0,00	0,5959716
3	Pino cipres	<i>Cupressus sp.</i>	3	1,050732977	0,00	1,050732977
4	Palma abanico	<i>Pritchardia pacifica</i>	1	0,214591793	0,00	0,214591793
5	Guayacán rosado	<i>Tabebuia rosea</i>	1	0,718794653	0,00	0,718794653
TOTAL			7	3,2700277	0,00	3,2700277

Fuente. Autor

PARÁGRAFO 4: La **TALA** de la presente autorización se trata de **CUATRO (04)** árboles aislados fuera de la cobertura del bosque producto de la regeneración natural, con un **VOLUMEN TOTAL DE 3,92 m³**, **VOLUMEN COMERCIAL DE 0,00 m³** y **VOLUMEN DESPERDICIO DE 3,92m³**, se recomienda realizar la intervención mediante **LA TALA POR CAIDA LIBRE** en virtud de lo establecido en el concepto técnico **SRCA-OF-017 DEL 11/02/2025**, de las siguientes especies:

Tabla 6. Relación de los árboles a intervenir.

N°	NOMBRE COMUN	NOMBRE CIENTIFICO	NÚMERO DE ARBOLES	VOLUMEN TOTAL (m3)	VOLUMEN COMERCIAL (m3)	VOLUMEN DE DESPERDICIO (m3)
1	Cámbulo	<i>Erythrina poeppigiana</i>	2	1,872378328	0,00	1,872378328
2	Urapán	<i>Fraxinus uhdei</i>	1	0,825403	0,00	0,825403
3	Laurel	<i>Ocotea tessmannii</i>	1	1,219349681	0,00	1,219349681
TOTAL			4	3,917131009	0,00	3,917131009

Fuente. Autor

PARÁGRAFO 5: Se presentan las coordenadas tomadas en campo, que permiten ubicar los árboles dentro del predio:

RESOLUCIÓN N° 258 DEL 20 DE FEBRERO DE 2025
POR LA CUAL SE CONCEDE UNA AUTORIZACIÓN DE APROVECHAMIENTO FORESTAL DE ÁRBOL AISLADO

N°	NOMBRE COMUN	NOMBRE CIENTIFICO	COORDENADAS GEOGRAFICAS	
			NORTE	OESTE
1	Guayacán Rosado	<i>Tabebuia rosea</i>	4°34'52.09"N	75°38'36.70"O
2	Pino Ciprés	<i>Cuppressus sp.</i>	4°34'51.82"N	75°38'36.51"O
3	Pino Ciprés	<i>Cuppressus sp.</i>	4°34'51.73"N	75°38'36.14"O
4	Araucaria	<i>Araucaria heterophylla</i>	4°34'51.86"N	75°38'36.05"O
5	Pino Ciprés	<i>Cuppressus sp.</i>	4°34'51.64"N	75°38'35.72"O
6	Palma abanico	<i>Pritchardia pacifica</i>	4°34'52.61"N	75°38'34.22"O
7	Nogal cafetero	<i>Cordia alliodora</i>	4°34'52.97"N	75°38'31.50"O
8	Cámbulo	<i>Erythrina poeppigiana</i>	4°34'52.46"N	75°38'32.53"O
9	Laurel	<i>Ocotea tessmannii</i>	4°34'52.02"N	75°38'32.72"O
10	Cámbulo	<i>Erythrina poeppigiana</i>	4°34'51.21"N	75°38'30.46"O
11	Urapán	<i>Fraxinus uhdei</i>	4°34'51.53"N	75°38'29.78"O

ARTICULO SEGUNDO: OBLIGACIONES DEL TITULAR DE LA AUTORIZACIÓN DE APROVECHAMIENTO FORESTAL:

- ✓ Las labores silviculturales se deben realizar dando estricto cumplimiento al volumen autorizado, el cual debe provenir solo de los árboles determinados en el presente acto administrativo, es decir, NO cortar y/o aprovechar otros individuos arbóreos distintos.
- ✓ El autorizado se compromete a evitar daños a la fauna presente en el sector que se va a intervenir para lo cual deberá identificar la fauna y los nidos que llegare a encontrarse en el mismo y dar aviso a la Subdirección de Regulación y Control Ambiental, programa fauna, en caso de ser necesaria su reubicación, para identificar las técnicas adecuadas para su manejo, protección y traslado.
- ✓ Antes de realizar la intervención de **TALA** el titular de la autorización debe socializar con la comunidad la intervención de los árboles por las situaciones que pueda presentar, debe socializar con la comunidad aledaña y áreas de influencia, la labor a realizar e informar que la actividad tiene autorización de la Autoridad Ambiental.
- ✓ Supervisar la ejecución de los trabajos.
- ✓ Los residuos y/o desperdicios de esta actividad serán retirados del sitio y dispuestos adecuadamente.
- ✓ Contar con equipo de seguridad para el personal que va a realizar la actividad; señalización vías y senderos peatonales cercanos al árbol objeto de la intervención; informando sobre el trabajo para no obstaculizar el tráfico vehicular y/o el paso peatonal.

RESOLUCIÓN N° 258 DEL 20 DE FEBRERO DE 2025

POR LA CUAL SE CONCEDE UNA AUTORIZACIÓN DE APROVECHAMIENTO FORESTAL DE ÁRBOL AISLADO

PARÁGRAFO 1: La Corporación Autónoma Regional del Quindío – CRQ NO se responsabiliza por daños causados a terceros por causa de la intervención forestal.

ARTÍCULO TERCERO: DESTINO DE LOS PRODUCTOS: USO DOMESTICO, NO SE REQUIERE MOVILIZACIÓN fuera del predio objeto de la solicitud, sin embargo, en caso de requerir movilizar los productos forestales maderables que se obtengan de la actividad, deberá solicitar el respectivo Salvoconducto de Movilización SUNL, el cual es emitido por esta Autoridad Ambiental.

ARTÍCULO CUARTO: MEDIDA DE REPOSICIÓN: Para la presente autorización se ordena medida de reposición, en virtud de lo establecido en el concepto técnico **SRCA-OF-017 DEL 11/02/2025**, por la tala de los árboles, se debe realizar la siembra de **(55) INDIVIDUOS ARBOREOS**. Se recomienda establecerlos al interior de la franja de protección de un cuerpo de agua o sitio que designe el usuario, **la siembra de los individuos se debe realizar en un plazo no mayor a 90 días calendario durante la vigencia del acto administrativo.**

PARÁGRAFO 1: Los individuos sembrados deben presentar buenas características físicas, vigorosos, con tallos y hojas sin hongos o ataques de insectos, con alturas entre 0.30 y 0.70 cm de la base del tallo.

PARÁGRAFO 2: Para el establecimiento de los individuos se debe contemplar las siguientes etapas para garantizar el desarrollo e identificación de las plántulas: 1) El trazado, 2) El plateo, 3) El ahoyado, 4) El repique de residuos, 5) La fertilización al sistema radicular, plantación y 6) La disposición de residuos.

PARÁGRAFO 3: Las especies con las que se recomienda realizar la compensación y/o reposición forestal por el Aprovechamiento Forestal del Árbol Aislado Fuera de la Cobertura de Bosque Natural son las siguientes:

- Cambulo (*Erythrina poeppigiana*)
- Chocho (*Erythrina fusca*)
- Nacedero o Queibrabarrigo (*Trichanthera gigantea*)
- Montefrio (*Alchornea latifolia*)
- Chagualo (*Clusia multiflora*)
- Cedro rosado (*Cedrela odorata*)
- Cedro negro (*Juglans neotropica*)
- Helecho arbóreo (*Cyathea andina*)
- Laurel (*Neptandra sp.*)
- Laurel (*Ocotea sp.*)
- Cheflera (*Schefflera ferruginea*)
- Otobo (*Otoba sp.*)
- Algarrobo (*Hymenaea courbaril*)
- Carate (*Vismia baccifera*)
- Caimo (*Couepia platycalyx*)
- Drago (*Croton sp.*)
- Cargadero (*Guatteria goudotiana*)

RESOLUCIÓN N° 258 DEL 20 DE FEBRERO DE 2025

POR LA CUAL SE CONCEDE UNA AUTORIZACIÓN DE APROVECHAMIENTO FORESTAL DE ÁRBOL AISLADO

- Guayacán amarillo (*Handroanthus chrysanthus*)
- Guayacán rosado (*Tabebuia rosea*)
- Guayacán manizaleño (*Lafoensia acuminata*)
- Pino Chaquiro (*Podocarpus oleifolius*)
- Pino Romeron (*Retrophyllum rospigliosii*)
- Roble (*Quercus humboldtii*)
- Tambor (*Schizolobium parahyba*)
- Caoba (*Swietenia macrophylla*)
- Abarco (*Cariniana pyriformis*)
- Tachuelo (*Zanthoxylum melanostictum*)

PARÁGRAFO 4: El mantenimiento y reposición del material vegetal, se debe realizar por un periodo de **un (01) año**, distribuyendo el mantenimiento de la siguiente manera:

Tabla 7. Establecimiento y mantenimiento del material vegetal

AÑO DE MANTENIMIENTO			
MES 1	MES 4	MES 8	MES 12
ESTABLECIMIENTO DEL MATERIAL VEGETAL	PRIMER MANTENIMIENTO	SEGUNDO MANTENIMIENTO	TERCER MANTENIMIENTO

PARÁGRAFO 5: Posteriormente, debe presentar informe a esta Subdirección proporcionando las indicaciones respectivas en cuanto a la compensación exigida, (Localización, cantidades de especies plantadas, altura promedio, estado fitosanitario y registro fotográfico).

ARTICULO QUINTO: TASA COMPENSATORIA: Para la presente autorización se ordena el pago de tasa compensatoria, en virtud de lo establecido en el concepto técnico **SRCA-OF-017 DEL 11/02/2025**, se pudo identificar que 4 individuos arbóreos, objeto de solicitud de aprovechamiento forestal provienen de regeneración natural, por lo cual se efectuó el cálculo de la **tasa compensatoria por aprovechamiento forestal de estos (4) individuos arbóreos**, conforme a lo reglamentado en el Decreto 1390 del 02 de agosto de 2018 y la Resolución 456 del 07 de marzo de 2024 emitida por la Corporación Autónoma Regional del Quindío "Por la cual se actualiza la tasa compensatoria por aprovechamiento forestal maderable en bosques naturales – TCAFM-BN – para la vigencia 2024", equivalente a **CANCELAR** un valor total de **CIENTO NUEVE MIL TRESCIENTOS SETENTA Y CUATRO PESOS MCTE (\$ 109.374,01)**.

RESOLUCIÓN N° 258 DEL 20 DE FEBRERO DE 2025

POR LA CUAL SE CONCEDE UNA AUTORIZACIÓN DE APROVECHAMIENTO FORESTAL DE ÁRBOL AISLADO

Tabla 3. Cálculo de TCAFM

CÁLCULO DE LA TASA COMPENSATORIA POR APROVECHAMIENTO FORESTAL MADERABLE EN BOSQUE NATURALES										
CLASE DE APROVECHAMIENTO	NOMBRE COMÚN	NOMBRE CIENTÍFICO	CATEGORÍA DE ESPECIE	NIVEL DE AFECTACIÓN	TM²\$	Fri	VALOR (\$) TCAFMBN/M²	NUMERO TOTAL DE ARBOLES	VOLUMEN TOTAL (m³)	VALOR TOTAL A PAGAR
ARBOL AISLADO	Cámbulo	<i>Erythrina poeppigiana</i>	OTRAS ESPECIES	MUY BAJO	\$ 41.906	0,6663	\$ 27.922	2	1,872378328	\$ 52.280,49
ARBOL AISLADO	Urapán	<i>Fraxinus uhdei</i>	OTRAS ESPECIES	MUY BAJO	\$ 41.906	0,6663	\$ 27.922	1	0,825403	\$ 23.046,88
ARBOL AISLADO	Laurel	<i>Ocotea tessmannii</i>	OTRAS ESPECIES	MUY BAJO	\$ 41.906	0,6663	\$ 27.922	1	1,219349681	\$ 34.046,64
VALOR TOTAL DEL CÁLCULO DE LA TASA COMPENSATORIA POR APROVECHAMIENTO FORESTAL MADERABLE EN BOSQUES NATURALES								4,	3,92	\$ 109.374,01

ARTICULO SEXTO: El incumplimiento de las obligaciones y disposiciones aquí señaladas, podrá dar lugar a la aplicación de las sanciones establecidas en la Ley 99 de 1993, Ley 1333 de 2009 y demás normas concordantes.

PARÁGRAFO 1: Para el efecto, un funcionario de la Entidad, efectuará visita al sitio de intervención, con el fin de constatar el fiel cumplimiento a las normas aquí establecidas.

PARÁGRAFO 2: Copia de la presente Resolución, deberá permanecer en el sitio de la intervención.

ARTÍCULO SÉPTIMO: Contra la presente Resolución, sólo procede el recurso de reposición, el cual deberá interponerse por escrito en la diligencia de notificación personal, o dentro de los diez (10) días siguientes a ella, o a la notificación por aviso, o al vencimiento del término de publicación según el caso, conforme al artículo 76 del Código de Procedimiento Administrativo y de lo Contencioso Administrativo, Ley 1437 de 2011.

ARTÍCULO OCTAVO: De requerirse prórroga en tiempo deberá solicitarse antes del vencimiento del presente acto administrativo, a través de Formato Único Nacional de Aprovechamiento Forestal y manejo sostenible de Flora Silvestre y los productos Forestales no maderables y realizar su respectivo pago.

PARÁGRAFO 1: De solicitarse modificaciones deberá ser debidamente sustentada y esta estará sujeta a la revisión y verificación en campo.

ARTÍCULO NOVENO: NOTIFICACIÓN- De acuerdo con la autorización para notificación electrónica otorgada a la entidad en el Formato Único Nacional de Solicitud de Aprovechamiento Forestal y Manejo Sostenible de la Flora Silvestre y los Productos Forestales No Maderables, por parte del señor **GUSTAVO ALBERTO CASTAÑO SARMIENTO** en calidad de **REPRESENTANTE LEGAL**, se procede a notificar el presente acto administrativo al correo electrónico gerencia@constructoracentenario.com en los términos del artículo 56 de la Ley 1437 de 2011.

ARTÍCULO DÉCIMO: Publíquese el presente acto administrativo, a costas del interesado en el boletín ambiental de la **CRQ**, de conformidad con lo establecido en el artículo 71 de la Ley 99 de 1993.

RESOLUCIÓN N° 258 DEL 20 DE FEBRERO DE 2025

POR LA CUAL SE CONCEDE UNA AUTORIZACIÓN DE APROVECHAMIENTO FORESTAL DE ÁRBOL AISLADO


ARTÍCULO DÉCIMO PRIMERO: La presente Resolución rige a partir de la fecha de ejecutoria de conformidad con el artículo 87 de la Ley 1437 del 2011 Código de Procedimiento Administrativo y de lo Contencioso Administrativo.

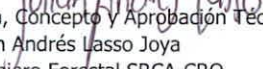
ARTÍCULO DÉCIMO SEGUNDO: Remitir copia del presente Acto Administrativo expedido por la Subdirección de Regulación y Control Ambiental de la Corporación Autónoma Regional del Quindío a la Alcaldía Municipal de **ARMENIA, QUINDÍO**, de conformidad con lo contemplado en el artículo 2.2.1.1.7.11, del Decreto 1076 del 2015 para que los mismos sean exhibidos en un lugar visible.


NOTIFÍQUESE, PUBLÍQUESE Y CÚMPLASE.


JHOAN SEBASTIAN PULECIO GOMEZ
Subdirector de Regulación y Control Ambiental
Corporación Autónoma Regional del Quindío – CRQ


Proyección jurídica:
María Victoria Giraldo Molano
Abogada Contratista SRCA-CRQ


Aprobación jurídica:
Mónica Milena Mateus Lee
Profesional Especializado Grado 12 SRCA-CRQ


Visita, Concepto y Aprobación Técnica:
Julián Andrés Lasso Joya
Ingeniero Forestal SRCA-CRQ.


Aprobación Técnica:
Carlos Arturo Arteaga Apráez
Profesional Especializado Grado 16 SRCA-CRQ.