

RESOLUCION No. 1562 DEL 22 DE JULIO DEL 2025 ARMENIA QUINDÍO,

"POR MEDIO DEL CUAL SE NIEGA UN PERMISO DE VERTIMIENTO DE AGUAS RESIDUALES DOMÉSTICAS PARA UNA (1) VIVIENDA QUE SE ENCUENTRA CONSTRUIDA EN EL PREDIO DENOMINADO 1) LA MONTAÑA 2) VD EL CONGAL LT LA MONTAÑA UBICADO EN LA VEREDA BARCELONA BAJA DEL MUNICIPIO DE CIRCASIA (Q) Y SE ADOPTAN OTRAS DISPOSICIONES"

LA SUBDIRECCIÓN DE REGULACIÓN Y CONTROL AMBIENTAL DE LA CORPORACIÓN AUTÓNOMA REGIONAL DEL QUINDÍO, en uso de sus atribuciones legales contenidas en la Ley General Ambiental de Colombia, el Código de Procedimiento Administrativo y de lo Contencioso Administrativo y la Resolución 2169 del 12 de diciembre de 2016, modificada por la Resolución 066 del 16 de enero de 2017, modificada por la Resolución 081 del 18 de enero de 2017 y a su vez modificada por las Resoluciones No. 1035 del 03 de mayo del 2019 y 1861 del 14 de septiembre del año 2020, emanadas de la Dirección General de la Corporación Autónoma Regional del Quindío y,

CONSIDERANDO:

Que el día 26 de mayo del año 2015, el Gobierno Nacional expidió el Decreto 1076 de 2015 **"Por medio del cual se expide el Decreto Único Reglamentario del Sector Ambiente y Desarrollo Sostenible"**, en el cual incorporó gran parte de la normatividad Ambiental que rige en el territorio Colombiano, entre las normas concentradas está el Decreto 1541 de mil novecientos setenta y ocho (1978) el cual en su momento reguló aspectos relacionados con la disposición de vertimientos, así como también el Decreto 3930 de 2010, el cual derogó el Decreto 1594 de 1984, salvo los artículos 20 y 21, además de los artículos 193, 213 a 217 y 231 del Decreto 1541 de 1978. Teniendo con esto que el Decreto 1076 de 2015 reglamenta, entre otros aspectos, lo concerniente al ordenamiento del recurso hídrico y los vertimientos.

Que, con posterioridad, el Ministerio de Ambiente y Desarrollo Sostenible expidió el Decreto 50 del 16 de enero de 2018: **"Por el cual se modifica el Decreto 1076 de 2015, Decreto Único Reglamentario del Sector Ambiente y Desarrollo Sostenible en relación con los Consejos Ambientales Regionales de la Macrocuenca (CARMAG), el Ordenamiento del Recurso Hídrico y Vertimientos y se dictan otras disposiciones"**.


Que el día nueve (09) de abril de dos mil veinticinco (2025), la señora **MARIELA TORO DE PINEDA**/identificada con cédula de ciudadanía N° **29.803.770**/ quien ostenta la calidad de **PROPIETARIA** del predio denominado **1) LA MONTAÑA/2) VD EL CONGAL LT LA MONTAÑA**/ubicado en la vereda **BARCELONA BAJA** del Municipio de **CIRCASIA** (Q), identificado con matrícula inmobiliaria N° **280-102029** y ficha catastral N° **63190000200080406000**, presentó a la **CORPORACIÓN AUTÓNOMA REGIONAL DEL QUINDÍO**, Formato Único Nacional de solicitud de Permiso de Vertimientos con radicado No **4136-2025**, acorde con la siguiente información:

ASPECTOS TÉCNICOS Y AMBIENTALES GENERALES

INFORMACIÓN GENERAL DEL VERTIMIENTO	
Nombre del predio o proyecto	La Montaña
Localización del predio o proyecto	Vereda Barcelona Baja, Municipio de Circasia
Código catastral	63190000200080406000
Matricula Inmobiliaria	280-102029
Área del predio según Certificado de Tradición	24.722 m ²
Área del predio según SIG-QUINDIO	26.498,08 m ²
Área del predio según Geo portal - IGAC	20.986 m ²
Fuente de abastecimiento de agua	EPQ
Cuenca hidrográfica a la que pertenece	Río la Vieja
Tipo de vertimiento (Doméstico / No Domestico)	Doméstico

RESOLUCION No. 1562 DEL 22 DE JULIO DEL 2025 ARMENIA QUINDIÓ,

“POR MEDIO DEL CUAL SE NIEGA UN PERMISO DE VERTIMIENTO DE AGUAS RESIDUALES DOMÉSTICAS PARA UNA (1) VIVIENDA QUE SE ENCUENTRA CONSTRUIDA EN EL PREDIO DENOMINADO 1) LA MONTAÑA 2) VD EL CONGAL LT LA MONTAÑA UBICADO EN LA VEREDA BARCELONA BAJA DEL MUNICIPIO DE CIRCASIA (Q) Y SE ADOPTAN OTRAS DISPOSICIONES”

Tipo de actividad que genera el vertimiento. (vivienda, industrial, Comercial o de Servicios)	Vivienda
Ubicación de la infraestructura generadora del vertimiento (coordenadas geográficas).	4° 35' 55.89950" N 75° 38' 22.13300" O
Ubicación del vertimiento (coordenadas geográficas).	4°35'54.41"N 75°38'22.05"O
Nombre del sistema receptor del vertimiento	Suelo
Área de Infiltración del vertimiento	7,2 m²
Caudal de la descarga	0,007 l/s
Frecuencia de la descarga	30 días
Tiempo de la descarga	12 horas
Tipo de flujo de la descarga	Intermitente
Imagen No. 1. Ubicación general del Predio	
	
Fuente: GEOPORTAL IGAC, 2023	
OBSERVACIONES:	

Que por reunir los requisitos legales, especialmente a lo estipulado en el artículo 2.2.3.3.5.2 (artículo 42 del Decreto 3930 de 2010), modificado por el Decreto 50 de 2018, mediante acto administrativo con radicado **No. SRCA-AITV-195-21-04-2025** el día 21 de abril del año 2025 se profirió auto de iniciación de trámite de permiso de vertimientos, el cual fue notificado al correo electrónico proyectos@compañiageogis.com, el día 28 de abril a la señora **MARIELA TORO DE PINEDA** identificada con cédula de ciudadanía N° **29.803.770**, quien ostenta la calidad de **PROPIETARIA** del predio denominado **1) LA MONTAÑA 2) VD EL CONGAL LT LA MONTAÑA** ubicado en la vereda **BARCELONA BAJA** del Municipio de **CIRCASIA (Q)**, mediante oficio No. **5510**.

CONSIDERACIONES TÉCNICAS

Que la Ingeniera Geógrafa y Ambiental Laura Valentina Gutiérrez, contratista de la Subdirección de Regulación y Control Ambiental de la C.R.Q. realizó visita técnica el día 02 de junio de 2025 al predio denominado **1) LA MONTAÑA 2) VD EL CONGAL LT LA MONTAÑA** ubicado en la vereda **BARCELONA BAJA** del Municipio de **CIRCASIA (Q)**, en la cual se observó lo siguiente:

"DESCRIPCIÓN DE LOS ASPECTOS ENCONTRADOS EN LA VISITA

Aún no hay construcción de sistema séptico.

Se encuentra construcción de una "ramada" con coordenadas 4° 35 '54.89950" N 75°38'22.13300" W

Se evidencian Cultivos de café y plátano

No hay presencia de quebradas en el radio de 30m"

(se anexa el respectivo registro fotográfico)



RESOLUCION No. 1562 DEL 22 DE JULIO DEL 2025 ARMENIA QUINDÍO,

“POR MEDIO DEL CUAL SE NIEGA UN PERMISO DE VERTIMIENTO DE AGUAS RESIDUALES DOMÉSTICAS PARA UNA (1) VIVIENDA QUE SE ENCUENTRA CONSTRUIDA EN EL PREDIO DENOMINADO 1) LA MONTAÑA 2) VD EL CONGAL LT LA MONTAÑA UBICADO EN LA VEREDA BARCELONA BAJA DEL MUNICIPIO DE CIRCASIA (Q) Y SE ADOPTAN OTRAS DISPOSICIONES”

Que el día tres (03) de junio de dos mil veinticinco (2025), la ingeniera geógrafa y ambiental **LAURA VALENTINA GUTIÉRREZ BELTRÁN**, contratista de la Subdirección de Regulación y Control Ambiental de la C.R.Q., evaluó técnica y ambientalmente la documentación allegada por la usuaria y emitió concepto técnico para trámite de permiso de vertimientos, en el cual manifestó lo siguiente:

"(...)

**CONCEPTO TÉCNICO PARA TRÁMITE DE PERMISOS DE VERTIMIENTOS
CTPV: 239 - 25**

FECHA:	03/06/2025
SOLICITANTE:	Mariela Toro de Pineda
EXPEDIENTE N°:	4136-25

1. OBJETO

Evaluar la propuesta técnica presentada por el solicitante, teniendo en cuenta los parámetros mínimos de diseño del Sistema de Tratamiento y Disposición Final de las Aguas Residuales, de acuerdo a las recomendaciones técnicas generales y las establecidas en el Reglamento Técnico para el Sector de Agua Potable y Saneamiento Básico – RAS, adoptado mediante la Resolución No. 0330 de 2017, expedida por el Ministerio de Ambiente y Desarrollo Sostenible, modificada por la Resolución No. 0799 de 2021.

2. ANTECEDENTES

- 1. Radicado E 4136 – 25 del 09 de abril de 2025 por medio del cual se presenta la solicitud de permiso de vertimientos y la documentación técnica y jurídica requerida.*
- 2. Auto de iniciación de trámite de permiso de vertimiento SRCA-AITV-195-21-04-2025 del 21 de abril de 2025.*
- 3. Visita técnica de verificación de estado y funcionamiento del STARD del 02 de junio de 2025.*

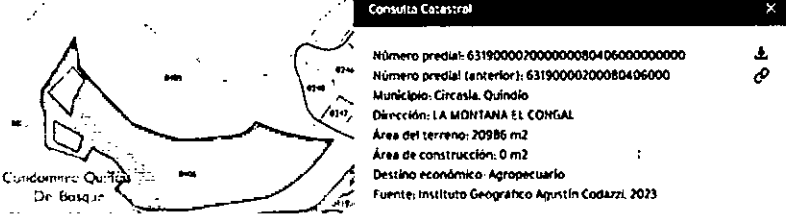
3. ASPECTOS TÉCNICOS Y AMBIENTALES GENERALES

INFORMACIÓN GENERAL DEL VERTIMIENTO	
Nombre del predio o proyecto	La Montaña
Localización del predio o proyecto	Vereda Barcelona Baja, Municipio de Circasia
Código catastral	63190000200080406000
Matricula Inmobiliaria	280-102029
Área del predio según Certificado de Tradición	24.722 m²
Área del predio según SIG-QUINDIO	26.498,08 m²
Área del predio según Geo portal - IGAC	20.986 m²
Fuente de abastecimiento de agua	EPQ
Cuenca hidrográfica a la que pertenece	Río la Vieja



RESOLUCION No. 1562 DEL 22 DE JULIO DEL 2025 ARMENIA QUINDÍO,

"POR MEDIO DEL CUAL SE NIEGA UN PERMISO DE VERTIMIENTO DE AGUAS RESIDUALES DOMÉSTICAS PARA UNA (1) VIVIENDA QUE SE ENCUENTRA CONSTRUIDA EN EL PREDIO DENOMINADO 1) LA MONTAÑA 2) VD EL CONGAL LT LA MONTAÑA UBICADO EN LA VEREDA BARCELONA BAJA DEL MUNICIPIO DE CIRCASIA (Q) Y SE ADOPTAN OTRAS DISPOSICIONES"

Tipo de vertimiento (Doméstico / No Doméstico)	Doméstico
Tipo de actividad que genera el vertimiento. (vivienda, industrial, Comercial o de Servicios)	Vivienda
Ubicación de la infraestructura generadora del vertimiento (coordenadas geográficas).	4° 35' 55.89950" N 75° 38' 22.13300" O
Ubicación del vertimiento (coordenadas geográficas).	4°35'54.41"N 75°38'22.05"O
Nombre del sistema receptor del vertimiento	Suelo
Área de Infiltración del vertimiento	7,2 m ²
Caudal de la descarga	0,007 l/s
Frecuencia de la descarga	30 días
Tiempo de la descarga	12 horas
Tipo de flujo de la descarga	Intermitente
Imagen No. 1. Ubicación general del Predio  <p>Fuente: GEOPORTAL IGAC, 2023</p> <p>OBSERVACIONES:</p>	

4. REVISIÓN DE LOS ASPECTOS Y CONDICIONES TECNICAS PROPUESTAS

4.1. ACTIVIDAD QUE GENERA EL VERTIMIENTO

La actividad generadora del vertimiento es doméstica. Según la documentación técnica aportada, en el predio se encuentra construida una (1) vivienda, con un (1) baño sanitario, una (1) ducha, una (1) cocina y (1) lavadero. Asimismo, se dispondrá el STARD con una capacidad de ocupación para seis (6) personas.

4.2. SISTEMA PROPUESTO PARA MANEJO DE AGUAS RESIDUALES

Para el manejo de las Aguas Residuales Domésticas (ARD) generadas se propone un Sistema de Tratamiento de Aguas Residuales Domésticas (STARD) de tipo pre fabricado constituido así, mediante pre tratamiento compuesto por: una (1) Trampa de Grasas, la fase de tratamiento compuesto por: Un (1) Tanque Séptico y Un (1) FAFA. Para la disposición final de las aguas tratadas, se dispone una zanja de infiltración dadas las condiciones de permeabilidad del suelo.

Fase	Módulo	Material	Cantidad	Capacidad
Pre tratamiento	Trampa de Grasas	Prefabricado	1	105 litros
Tratamiento	Pozo Séptico	Prefabricado	1	1000 litros
Pos tratamiento	Filtro Anaeróbico (FAFA)	Prefabricado	1	1000 litros
Disposición final	Zanja de Infiltración		1	7,2 m ²

RESOLUCION No. 1562 DEL 22 DE JULIO DEL 2025 ARMENIA QUINDÍO,

“POR MEDIO DEL CUAL SE NIEGA UN PERMISO DE VERTIMIENTO DE AGUAS RESIDUALES DOMÉSTICAS PARA UNA (1) VIVIENDA QUE SE ENCUENTRA CONSTRUIDA EN EL PREDIO DENOMINADO 1) LA MONTAÑA 2) VD EL CONGAL LT LA MONTAÑA UBICADO EN LA VEREDA BARCELONA BAJA DEL MUNICIPIO DE CIRCASIA (Q) Y SE ADOPTAN OTRAS DISPOSICIONES”

Módulo	Cantidad	Largo	Ancho	Altura útil	Diámetro
Trampa de Grasas	1	N/A	N/A	56 cm	68 cm
Tanque Séptico	1	N/A	N/A	107 cm	131 cm
Filtro Anaeróbico (FAFA)	1	N/A	N/A	107 cm	131 cm
Campo de Infiltración	1	18 m	0,5 m	N/A	N/A

Tasa de infiltración [min/pulg]	Tasa de Aplicación[m²/hab]
2.53	1.20

4.3. REVISION DE LAS CARACTERISTICAS FISICOQUIMICAS DEL VERTIMIENTO DE CONFORMIDAD A LA NORMA DE VERTIMIENTOS VIGENTE

Las Aguas Residuales Domésticas – ARD, tienden a mostrar unas características muy marcadas. Cuando se originan en viviendas familiares, los caudales, y por ende, las cargas contaminantes, tienden a ser similares entre sí. Dado el bajo impacto de vertimientos de esta escala y naturaleza, y considerando que para sistemas convencionales (aquellos compuestos por Trampas de Grasas, Tanques Sépticos y Filtros Anaerobios de Flujo Ascendente) se logra la remoción requerida de la carga contaminante (80% en DBO, SST y Grasas y Aceites), se determina que una caracterización presuntiva de estas Aguas Residuales Domésticas proporciona información adecuada sobre el vertimiento tanto en la entrada como en la salida del STARD.

4.4. OTROS ASPECTOS TÉCNICOS

4.4.1. PLAN DE CIERRE Y ABANDONO (DECRETO 50 DE 2018)

El Plan de Cierre y Abandono contempla las actividades de limpieza, manejo y disposición final de los residuos generados en la etapa de desmantelamiento del STARD. Presenta también, dentro de su propuesta, el uso final que se le dará al suelo, garantizando su uso de acuerdo a las dinámicas propias de la zona, señalando medidas de restauración morfológica y restablecimiento de la cobertura vegetal.

4.4.2. EVALUACION AMBIENTAL DEL VERTIMIENTO

La actividad generadora del vertimiento es doméstica, y, por lo tanto, de acuerdo con los artículos 2.2.3.3.5.3 y 2.2.3.3.5.4 del Decreto No. 1076 de 2015 (artículos 42 y 43 del Decreto 3930 2010), modificado por el Decreto No. 50 del 2018, la presente solicitud de permiso de vertimiento no requiere dar cumplimiento a este requisito.

4.4.3. PLAN DE GESTION DEL DEL RIESGO PARA EL MANEJO DEL VERTIMIENTO

La actividad generadora del vertimiento es doméstica, y por lo tanto, de acuerdo con los artículos 2.2.3.3.5.3 y 2.2.3.3.5.4 del Decreto No. 1076 de 2015 (artículos 42 y 43 del Decreto 3930 de 2010), modificado por el Decreto No. 50 del 2018 la presente solicitud de permiso de vertimientos no requiere dar cumplimiento a este requisito.

RESOLUCION No. 1562 DEL 22 DE JULIO DEL 2025 ARMENIA QUINDÍO,

"POR MEDIO DEL CUAL SE NIEGA UN PERMISO DE VERTIMIENTO DE AGUAS RESIDUALES DOMÉSTICAS PARA UNA (1) VIVIENDA QUE SE ENCUENTRA CONSTRUIDA EN EL PREDIO DENOMINADO 1) LA MONTAÑA 2) VD EL CONGAL LT LA MONTAÑA UBICADO EN LA VEREDA BARCELONA BAJA DEL MUNICIPIO DE CIRCASIA (Q) Y SE ADOPTAN OTRAS DISPOSICIONES"

5. RESULTADOS DE LA VISITA TÉCNICA

De acuerdo con lo consignado en el acta de visita técnica del 31 de mayo de 2025, realizada por la Ingeniera Geógrafa y Ambiental Laura Valentina Gutiérrez Beltrán Contratista de la Subdirección de Regulación y Control Ambiental de la Corporación Autónoma Regional del Quindío, se encontró lo siguiente:

En el marco de la solicitud del permiso de vertimientos se realiza recorrido por el predio La Montaña vereda Barcelona Baja del municipio de Circasia en el cual, se encuentra una vivienda construida tipo "enramada" con coordenadas 4° 35' 54.89950" N 75° 38' 22.13300" O. No se evidencia construcción de STARD. Adicionalmente, al realizar el recorrido por el Lote, se evidencian algunos cultivos de café y plátano para uso personal. Por último, no se evidencian fuentes hídricas aledañas al predio.

5.1. CONCLUSIONES DE LA VISITA TÉCNICA

En el predio contentivo de la solicitud de permiso de vertimientos se encuentra una vivienda tipo "enramada" y aún no se evidencia construcción del STARD.

6. CONCLUSIONES DE LA REVISIÓN DE LAS CONDICIONES TÉCNICAS

Una vez revisada la documentación técnica anexa a la solicitud del permiso de vertimientos, se determina que la documentación técnica presentada se encuentra debidamente diligenciada y completa, especificando de manera clara cada uno de los procesos y estudios realizados para cumplir con la normatividad vigente y requerimientos solicitados.

En el predio contentivo de la solicitud del permiso de vertimientos, se encuentra todo igual que en la documentación. La vivienda está construida. El STARD no se encuentra construido, lo anterior, tal como se indica en las memorias técnicas.

7. ASPECTOS DE ORDENAMIENTO Y DETERMINANTES AMBIENTALES

7.1. CONCEPTO DE USO DE SUELO EXPEDIDO POR LA AUTORIDAD MUNICIPAL COMPETENTE

De acuerdo con el Concepto de Usos de Suelo "SI-350-14-59-2289", expedido por la Alcaldía de Circasia. Se informa que el predio denominado 1) LT la Montaña - el Congal identificado con matrícula inmobiliaria No. 280-102029, se localiza en AREA RURAL DEL MUNICIPIO DE CIRCASIA.

"Se observa que el predio se encuentra con Clase de suelo 3pe-1 y 7p3. En cuanto a la clase de suelo que se registra se debe tener en cuenta con restricciones de uso. De conformidad con lo dispuesto en el parágrafo del artículo 2.2.6.2.2 del decreto 1077 de 2015 y en el numeral 2 del artículo 2.2.2.2.1.3 del mismo decreto, "las áreas para la producción agrícola y ganadera y de explotación de recursos naturales incluyen los terrenos que deban ser mantenidos y preservados por su destinación a usos agrícolas, ganaderos, forestales o de explotación de recursos naturales. De conformidad con lo dispuesto en el parágrafo del artículo 2.2.6.2.2 del Decreto 1077 de 2015, en estos terrenos no podrán autorizarse

RESOLUCION No. 1562 DEL 22 DE JULIO DEL 2025 ARMENIA QUINDÍO,

“POR MEDIO DEL CUAL SE NIEGA UN PERMISO DE VERTIMIENTO DE AGUAS RESIDUALES DOMÉSTICAS PARA UNA (1) VIVIENDA QUE SE ENCUENTRA CONSTRUIDA EN EL PREDIO DENOMINADO 1) LA MONTAÑA 2) VD EL CONGAL LT LA MONTAÑA UBICADO EN LA VEREDA BARCELONA BAJA DEL MUNICIPIO DE CIRCASIA (Q) Y SE ADOPTAN OTRAS DISPOSICIONES”

actuaciones urbanísticas de subdivisión, parcelación o edificación de usos que impliquen la alteración o transformación de su uso actual. Dentro de esta categoría se incluirán, entre otros, y de conformidad con lo previsto en el artículo 54 del Decreto-Ley 1333 de 1986, los suelos que, según la clasificación del Instituto Geográfico Agustín Codazzi, IGAC, pertenezcan a las clases I, II y III.” Al respecto, se debe hacer claridad de que los suelos de clasificación agrológica I, II y III son determinantes de ordenamiento ambiental para la delimitación directa del uso del territorio; por lo tanto, no tienen la connotación de determinante ambiental; no obstante, se considerarán como asuntos ambientales determinantes a concertar: Pág. 162 Determinantes ambientales y asuntos a concertar con la corporación autónoma regional del Quindío. (Artículo 4º del Decreto 3600 de 2007). 7p-3 al norte con características de Moderadamente profundos, bien drenados, de familia textural franca fina y franca gruesa y moderada capacidad de retención de humedad (6 a 9 cm de agua /100 cm de suelo). Pendientes del terreno del 50 al 75%.”

7.2. REVISION DE DETERMINANTES AMBIENTALES




Imagen 1. Localización del predio
Fuente: Google Earth Pro




Imagen 2. Capacidad de Uso
Fuente: Google Earth Pro - SIG QUINDIO

RESOLUCION No. 1562 DEL 22 DE JULIO DEL 2025 ARMENIA QUINDÍO,

"POR MEDIO DEL CUAL SE NIEGA UN PERMISO DE VERTIMIENTO DE AGUAS RESIDUALES DOMÉSTICAS PARA UNA (1) VIVIENDA QUE SE ENCUENTRA CONSTRUIDA EN EL PREDIO DENOMINADO 1) LA MONTAÑA 2) VD EL CONGAL LT LA MONTAÑA UBICADO EN LA VEREDA BARCELONA BAJA DEL MUNICIPIO DE CIRCASIA (Q) Y SE ADOPTAN OTRAS DISPOSICIONES"




Imagen 3. Capacidad de Uso

Fuente: Google Earth Pro - SIG QUINDIO

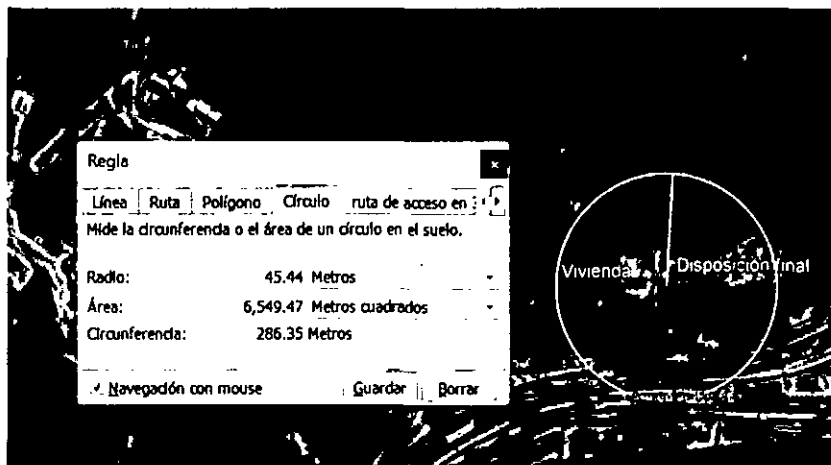


Imagen 4. Drenajes existentes en el predio

Fuente: Google Earth Pro y SIG QUINDIO

Según lo observado en el SIG QUINDIO Y Google Earth Pro, el predio no se encuentra inmerso en Distritos de manejo. Sin embargo, según la Resolución 1688 de 2023 la clase agrologica 7 es una determinante ambiental, tal como se muestra en la Imagen 2. la vivienda tipo "enramada" y el STARD propuesto se ubica dentro de la subclase 7pe-3.

Adicionalmente, otra parte del predio se encuentra inmersa en la subclase 3p-1, la cual no se encuentra inmersa dentro de las determinantes ambientales, tal como se muestra en la Imagen 3.

Por último, considerando las disposiciones establecidas en el "ARTÍCULO 2.2.1.1.18.2. Protección y conservación de los bosques" del Decreto 1076 de 2015 del Sector Ambiente y Desarrollo Sostenible; según Google Earth Pro, al medir un radio de 45 metros a la redonda (para el municipio de Circasia) a partir de la ubicación del posible vertimiento, no se observa la existencia drenajes superficiales dentro del área de influencia tal como se observa en la Imagen 4.

RESOLUCION No. 1562 DEL 22 DE JULIO DEL 2025 ARMENIA QUINDÍO,

"POR MEDIO DEL CUAL SE NIEGA UN PERMISO DE VERTIMIENTO DE AGUAS RESIDUALES DOMÉSTICAS PARA UNA (1) VIVIENDA QUE SE ENCUENTRA CONSTRUIDA EN EL PREDIO DENOMINADO 1) LA MONTAÑA 2) VD EL CONGAL LT LA MONTAÑA UBICADO EN LA VEREDA BARCELONA BAJA DEL MUNICIPIO DE CIRCASIA (Q) Y SE ADOPTAN OTRAS DISPOSICIONES"

8. OBSERVACIONES Y RECOMENDACIONES

- *Se deben de realizar manteamientos periódicos a cada uno de los módulos del sistema de tratamiento de aguas residuales domésticas, con el objetivo de preservar el funcionamiento en óptimas condiciones.*
- *La adecuada remoción de carga contaminante por parte de los Sistemas de Tratamiento de Aguas Residuales Domésticas es efectiva cuando, además de estar adecuadamente instalados, el número de contribuyentes no supera la capacidad instalada, se separan adecuadamente las grasas y las aguas lluvias, las Aguas Residuales a tratar son de origen estrictamente doméstico y se realizan los mantenimientos preventivos de acuerdo con las recomendaciones del diseñador.*
- *Es indispensable tener presente que una ocupación superior a las personas establecidas así sea temporal, puede implicar ineficiencias en el tratamiento de las Aguas Residuales Domésticas, lo cual se traduce en remociones de carga contaminante inferiores a las establecidas por la normatividad vigente (Resolución No. 0699 del 05 de julio de 2021, expedida por el Ministerio de Ambiente y Desarrollo Sostenible).*
- *Cumplir las disposiciones técnicas y legales, relativas a la ubicación del Sistema de Tratamiento de Aguas Residuales Domésticas y a la Disposición Final de Aguas Residuales Domésticas, de acuerdo a lo establecido en el Reglamento Técnico para el Sector de Agua Potable y Saneamiento Básico – RAS en virtud de lo establecido en la Resolución 330 de 2017 y modificaciones realizadas mediante la expedición de la Resolución 799 de 2021 y Resolución 908 de 2021, ambas expedidas por el Ministerio de Vivienda, Ciudad y Territorio, en el Decreto No. 1076 del 26 de mayo de 2015, modificado por el Decreto No. 050 del 16 de enero de 2018, ambos expedidos por el Ministerio de Ambiente y Desarrollo Sostenible, y demás normas vigentes aplicables.*
- *Localizar el STARD en terrenos con pendientes significativas puede conllevar a que se presenten eventos de remociones en masa, los cuales pueden generar problemas de funcionamiento, colapso del sistema y materializar riesgos ambientales.*
- *Si se va a realizar algún tipo de modificación en calidad o cantidad del vertimiento y/o adición al Sistema de Tratamiento de Aguas Residuales propuesto en la documentación técnica allegada, así como la construcción de Sistemas de Tratamiento de Aguas Residuales adicionales, se debe informar a la Corporación Autónoma Regional del Quindío e iniciar el trámite de modificación del permiso otorgado.*
- *Se destaca que los suelos de protección, conforme al artículo 2.2.2.1.2.11 del Decreto 1076 de 2015, están definidos como aquellas áreas de terreno ubicadas dentro de las distintas clases de suelo contempladas en la Ley 388 de 1997. Estas áreas tienen restringida la posibilidad de urbanización debido a su importancia estratégica para la designación o expansión de áreas protegidas, ya sean públicas o privadas, con el fin de facilitar la preservación, restauración o uso sostenible de la biodiversidad, con importancia a nivel municipal, regional o nacional. En este contexto, los suelos de*

RESOLUCION No. 1562 DEL 22 DE JULIO DEL 2025 ARMENIA QUINDÍO,

"POR MEDIO DEL CUAL SE NIEGA UN PERMISO DE VERTIMIENTO DE AGUAS RESIDUALES DOMÉSTICAS PARA UNA (1) VIVIENDA QUE SE ENCUENTRA CONSTRUIDA EN EL PREDIO DENOMINADO 1) LA MONTAÑA 2) VD EL CONGAL LT LA MONTAÑA UBICADO EN LA VEREDA BARCELONA BAJA DEL MUNICIPIO DE CIRCASIA (Q) Y SE ADOPTAN OTRAS DISPOSICIONES"

protección poseen un carácter determinante, según lo establecido en el Artículo 10 de la Ley 388 de 1997, y constituyen normas de jerarquía superior. Por lo tanto, en el caso específico del permiso de vertimientos, es preciso tener en cuenta lo dispuesto en el Decreto 1076 de 2015, Artículo 2.2.3.3.5.2, párrafo 1, que establece que, en situaciones en las cuales no haya compatibilidad entre los usos del suelo y las determinantes ambientales establecidas por la autoridad ambiental competente para el Ordenamiento Territorial, prevalecerán estas últimas. Dichas determinantes ambientales, de acuerdo con el Artículo 10 de la Ley 388 de 1997 o la normativa que la modifique, adicione o sustituya, tienen primacía sobre los usos del suelo.

- Incluir en el acto administrativo, la información de la fuente de abastecimiento de agua y de las áreas (m² ó ha) ocupadas por el sistema de disposición final.
- En cualquier caso, el vertimiento de las aguas residuales no se debe realizar sin el tratamiento de las mismas antes de la disposición final.

9. CONCLUSIÓN

Como resultado de la evaluación técnica de la documentación contenida en el expediente No. 4136-25 para el predio LOTE LA MONTAÑA de la Vereda Barcelona Baja del Municipio de Circasia (Q.), Matrícula Inmobiliaria No. 280-102029 y ficha catastral 63190000200080406000, donde se determina:

- **El sistema de tratamiento de aguas residuales domesticas propuestos como solución individual de saneamiento, es acorde a los lineamientos establecidos en la Resolución 0330 de 2017** que adopta el Reglamento Técnico para el Sector de Agua potable y Saneamiento Básico RAS. lo anterior teniendo como base la capacidad de las unidades de los STARD propuestos en el predio, para lo cual la contribución de aguas residuales debe ser generada **hasta por 6 contribuyentes** en el STARD propuesto.
- El predio se ubica **fuera** de Áreas forestales protectoras de que habla el artículo 2.2.1.1.18.2 del Decreto 1076 de 2015.
- La vivienda tipo "enramada" y la propuesta de STARD se encuentran inmersas en una de las determinantes ambientales establecidas por la Resolución 1688 de 2023, dado que se ubica en suelo agrológico clase 7.
- **AREA DE DISPOSICION DEL VERTIMIENTO:** para la disposición final de las aguas generadas en el predio se determinó un área de infiltración necesaria de **7.2m²** la misma fue designada en las coordenadas geográficas Lat: **4°35'54.41"N** Long: **75°38'22.05"O** Corresponden a una ubicación del predio con altitud **1.730 msnm** aprox. El predio colinda con predios con uso **agrícolas, vías y drenajes** (según plano topográfico allegado).
- Se resalta que los suelos de protección según el artículo 2.2.2.1.2.11 del Decreto 1076 de 2015 "Está constituido por las zonas y áreas de terrenos localizados dentro de cualquiera de las clases de suelo de que trata la Ley 388 de 1997 y que tiene restringida la posibilidad de urbanizarse debido a la importancia estratégica para la designación o ampliación de áreas protegidas públicas o privadas, que

RESOLUCION No. 1562 DEL 22 DE JULIO DEL 2025 ARMENIA QUINDÍO,

"POR MEDIO DEL CUAL SE NIEGA UN PERMISO DE VERTIMIENTO DE AGUAS RESIDUALES DOMÉSTICAS PARA UNA (1) VIVIENDA QUE SE ENCUENTRA CONSTRUIDA EN EL PREDIO DENOMINADO 1) LA MONTAÑA 2) VD EL CONGAL LT LA MONTAÑA UBICADO EN LA VEREDA BARCELONA BAJA DEL MUNICIPIO DE CIRCASIA (Q) Y SE ADOPTAN OTRAS DISPOSICIONES"

permitan la preservación, restauración o uso sostenible de la biodiversidad, de importancia municipal, regional o nacional.", en este sentido el suelo de protección corresponde a determinante según lo dispuesto en Artículo 10 de la Ley 388 de 1997 y constituyen normas de superior jerarquía, por tanto, para el caso en particular del permiso de vertimientos el Decreto 1076 de 2015 Artículo 2.2.3.3.5.2. parágrafo 1 "En todo caso cuando no exista compatibilidad entre los usos del suelo y las determinantes ambientales establecidas por la autoridad ambiental competente para el Ordenamiento Territorial, estas últimas de acuerdo con el artículo 10 de la Ley 388 de 1997 o la norma que lo modifique, adicione o sustituya, prevalecerán sobre los primeros".

- *La documentación presentada también debe pasar a un análisis jurídico integral, análisis de compatibilidad de uso del suelo según lo establecido en los instrumentos de planificación y ordenamiento territorial y los demás que el profesional asignado determine.*

(...)"

Es importante precisar que el análisis de la otorgación o negación de la renovación permiso de vertimientos, se hace desde la valoración de los derechos fundamentales, incluido en estos la no afectación al derecho fundamental al ambiente sano el cual se encuentra consagrado en el artículo 79 de la constitución política colombiana de 1991, el cual, en su tenor literal, dispone lo siguiente:

"Todas las personas tienen derecho a gozar de un ambiente sano. La ley garantizará la participación de la comunidad en las decisiones que puedan afectarlo.

Es deber del Estado proteger la diversidad e integridad del ambiente, conservar las áreas de especial importancia ecológica y fomentar la educación para el logro de esos fines".

En este sentido, es de vital importancia determinar si el vertimiento que se pretende legalizar, ya se está generando, si existe o no un sistema construido, o si simplemente es con el ánimo de llevarse a cabo a través del tiempo, presupuestos estos que son indispensables para esta subdirección al momento de tomar una decisión de fondo que resuelva la solicitud, toda vez que el fin primordial es la protección del ambiente y en tal sentido es que se hace indispensable determinar si el sistema propuesto es el indicado para mitigar los impactos que se podrían generar producto de los vertimientos generados por el desarrollo del proyecto y en caso de que se encuentre construido o que se esté desarrollando el proyecto que logre mitigar los impactos por este generados en cuanto a vertimientos se refiere, en cuanto la protección del ambiente, a su tratamiento como derecho fundamental y su prevalencia. Ha reiterado la corte constitucional en su sentencia T-536 de 1992:

"El ambiente sano y ecológicamente equilibrado es un derecho Constitucional fundamental, pues su violación atenta directamente contra la perpetuación de la especie humana y, en consecuencia, con el derecho más fundamental del hombre: la vida. El derecho a la salud y a la vida son derechos fundamentales porque son esenciales al hombre, la salud se encuentra ligada al medio ambiente que le rodea y que dependiendo de las condiciones que éste le ofrezca, le permitirá desarrollarse económica y socialmente a los pueblos, garantizándoles su supervivencia. Existen unos límites tolerables de contaminación que al ser traspasado constituyen un

RESOLUCION No. 1562 DEL 22 DE JULIO DEL 2025 ARMENIA QUINDÍO,

"POR MEDIO DEL CUAL SE NIEGA UN PERMISO DE VERTIMIENTO DE AGUAS RESIDUALES DOMÉSTICAS PARA UNA (1) VIVIENDA QUE SE ENCUENTRA CONSTRUIDA EN EL PREDIO DENOMINADO 1) LA MONTAÑA 2) VD EL CONGAL LT LA MONTAÑA UBICADO EN LA VEREDA BARCELONA BAJA DEL MUNICIPIO DE CIRCASIA (Q) Y SE ADOPTAN OTRAS DISPOSICIONES"

perjuicio para el medio ambiente y la vida, que no pueden ser justificables y por lo tanto exigen imponer unos correctivos."

ANÁLISIS JURÍDICO

Que, luego de analizar integralmente el expediente y los documentos que lo soportan, se advierte que en el **concepto técnico del 3 de junio de 2025**, suscrito por la ingeniera civil encargada, quedó consignado que tanto la vivienda tipo **"enramada"** como la propuesta de **Sistema de Tratamiento de Aguas Residuales Domésticas (STARD)** se emplazan sobre **suelo agrológico clase VII**.

Conforme al **"Estudio semidetallado de suelos del departamento del Quindío" (IGAC, 2014, escala 1:25 000)**, los suelos clasificados como **clase VII** constituyen **determinante ambiental** para la ordenación y el uso del territorio. Esta condición fue expresamente adoptada por la **Corporación Autónoma Regional del Quindío mediante la Resolución 1688 de 2023**, la cual establece que la presencia de dichos suelos limita la implantación de infraestructuras generadoras de vertimientos.

En virtud de lo anterior, y dado que la vivienda y el sistema del predio **"La Montaña"** (Vd. El Congal, Lt. La Montaña), vereda Barcelona Baja, municipio de Circasia-Quindío, matrícula inmobiliaria N.º 280-102029, se encuentran comprendidos dentro de suelo agrológico clase VII, **se configura causal suficiente para negar el permiso de vertimientos solicitado**.

Ahora bien, es importante advertir que en el concepto de uso de suelo y norma urbanística No. 248, para el predio **1) LA MONTAÑA 2) VD EL CONGAL LT LA MONTAÑA** ubicado en la vereda **BARCELONA BAJA** del Municipio de **CIRCASIA (Q)**, identificado con matrícula inmobiliaria N.º **280-102029**, expedido por la Secretaría de Infraestructura, se encuentran los siguientes usos:

"(...)"

Permitir: Bosque protector, investigación, **Ecoturismo, Agroturismo, acuaturismo**, educación ambiental, conservación, recreación pasiva.

Limitar: Bosque protector- productor, sistemas agroforestales, silvopastoriles con aprovechamiento selectivos, vertimiento de aguas, extracción de material de arrastre.

Prohibir: Loteo para construcción de vivienda, usos industriales y de servicios comerciales, vías carretables, ganadería, bosque productor, tala y quema" Negrillas mías

"(...)"

De esta clasificación normativa se desprende que el **vertimiento de aguas** es un **uso expresamente limitado**, lo cual implica que su implementación **no es libre ni automática**, sino que **depende de una evaluación rigurosa del impacto y de la compatibilidad con los objetivos de protección y conservación ambiental del suelo**.

En consecuencia, y teniendo en cuenta que:

RESOLUCION No. 1562 DEL 22 DE JULIO DEL 2025 ARMENIA QUINDÍO,

"POR MEDIO DEL CUAL SE NIEGA UN PERMISO DE VERTIMIENTO DE AGUAS RESIDUALES DOMÉSTICAS PARA UNA (1) VIVIENDA QUE SE ENCUENTRA CONSTRUIDA EN EL PREDIO DENOMINADO 1) LA MONTAÑA 2) VD EL CONGAL LT LA MONTAÑA UBICADO EN LA VEREDA BARCELONA BAJA DEL MUNICIPIO DE CIRCASIA (Q) Y SE ADOPTAN OTRAS DISPOSICIONES"

1. El predio se encuentra ubicado sobre **suelo agrológico clase VII**, clasificado por el IGAC (2014) como un área con serias limitaciones de uso, condición que fue **adoptada como determinante ambiental mediante la Resolución 1688 de 2023 de la CRQ**. Esta clasificación restringe significativamente la viabilidad de actividades como la construcción de vivienda y el vertimiento de aguas residuales, por tratarse de un suelo ambientalmente vulnerable; y
2. El **uso del suelo aprobado por la autoridad municipal** contempla el **vertimiento de aguas como uso limitado**, lo cual refuerza la necesidad de restringir o condicionar fuertemente este tipo de actividades en el área, particularmente cuando se evidencia afectación o riesgo ambiental;

Así las cosas, y conforme a lo expuesto en el presente acto administrativo, las actividades constructivas y productivas en el Departamento del Quindío deben desarrollarse en armonía con las **determinantes ambientales adoptadas por esta Corporación mediante la Resolución 1688 de 2023**, las cuales tienen carácter vinculante y prevalecen sobre los usos del suelo definidos por las entidades territoriales.

En tal sentido, al momento de evaluar y otorgar autorizaciones o permisos para el desarrollo de actividades urbanísticas o cualquier otra que incida en el territorio, las entidades competentes deben observar y respetar dichas determinantes, particularmente en lo relacionado con la **clasificación agrológica del suelo**, la **protección de ecosistemas estratégicos** y las **restricciones para vertimientos y ocupación del suelo**.

Lo anterior se encuentra en concordancia con lo previsto en el **artículo 2.2.3.3.5.2 del Decreto 1076 de 2015**, cuyo parágrafo 1º establece expresamente:

*"En todo caso, cuando no exista compatibilidad entre los usos del suelo y las determinantes ambientales establecidas por la autoridad ambiental competente para el Ordenamiento Territorial, estas últimas, de acuerdo con el artículo 10 de la Ley 388 de 1997 o la norma que lo modifique, adicione o sustituya, **prevalecerán sobre los primeros.**"*

En virtud de esta norma, y considerando que el predio objeto de análisis se encuentra sobre **suelo agrológico clase VII**, clasificado como **determinante ambiental** por esta Corporación, **no resulta procedente otorgar el permiso de vertimientos solicitado**, por cuanto dicha actividad es incompatible con las restricciones ambientales vigentes para el área.

FUENTE DE ABASTECIMIENTO

Resulta pertinente aclarar que el predio denominado **1) LA MONTAÑA/2) VD EL CONGAL LT LA MONTAÑA** ubicado en la vereda **BARCELONA BAJA** del Municipio de **CIRCASIA (Q)**, identificado con matrícula inmobiliaria N° **280-102029** y ficha catastral N° **63190000200080406000**, cuenta con **fuentes de abastecimiento de las Empresas públicas del Quindío**.

CONSIDERACIONES JURÍDICAS

Es deber del Estado proteger la diversidad e integridad del ambiente, conservar las áreas de especial importancia ecológica y fomentar la educación para el logro de estos fines."

RESOLUCION No. 1562 DEL 22 DE JULIO DEL 2025 ARMENIA QUINDÍO,

"POR MEDIO DEL CUAL SE NIEGA UN PERMISO DE VERTIMIENTO DE AGUAS RESIDUALES DOMÉSTICAS PARA UNA (1) VIVIENDA QUE SE ENCUENTRA CONSTRUIDA EN EL PREDIO DENOMINADO 1) LA MONTAÑA 2) VD EL CONGAL LT LA MONTAÑA UBICADO EN LA VEREDA BARCELONA BAJA DEL MUNICIPIO DE CIRCASIA (Q) Y SE ADOPTAN OTRAS DISPOSICIONES"

Que el artículo 8 de la Constitución Política establece que *"Es obligación del Estado y de las personas proteger las riquezas culturales y naturales de la nación"*.

Que el artículo 79 ibídem, indica que: *"Todas las personas tienen derecho a gozar de un ambiente sano. La Ley garantizará la participación de la comunidad en las decisiones que puedan afectarlo"*.

Es deber del Estado proteger la diversidad e integridad del ambiente, conservar las áreas de especial importancia ecológica y fomentar la educación para el logro de estos fines."

Que el artículo 80 ibídem, establece que: *"El Estado planificará el manejo y aprovechamiento de los recursos naturales, para garantizar su desarrollo sostenible, su Conservación, restauración o sustitución..."*

Que el artículo 132 ibídem, establece en lo relativo al uso, conservación y preservación de las aguas que: *"Sin permiso, no se podrán alterar los cauces, ni el régimen y la calidad de las aguas, ni intervenir su uso legítimo,"*

Que la los numerales 9 y 12 del artículo 31 de la Ley 99 de 1993, establece, entre otras como funciones de las Corporaciones Autónomas Regionales, las siguientes:

"Numeral 9. Otorgar concesiones, permisos, autorizaciones y licencias ambientales, requeridas por la Ley para el uso, aprovechamiento o movilización de los recursos naturales renovables o para el desarrollo de actividades que afecten o puedan afectar el medio ambiente."

"Numeral 12. Ejercer las funciones de evaluación, control y seguimiento ambiental de los usos del agua, el suelo, el aire y los demás recursos naturales renovables, lo cual comprenderá el vertimiento, emisión e incorporación de sustancias o residuos líquidos, sólidos y gaseosos"

Que la Ley 388 de 1997 reglamenta lo relacionado con los Planes de Ordenamiento Territorial de los municipios.

Que la Ley 2ª de 1959 establece lo relacionado con la Reserva Forestal Central.

Que el Artículo 2.2.13.9.14 del Decreto 1076 de 2015, Capítulo 3, el cual compiló el Decreto 1594 de 1984 (artículo 72), establece que todo vertimiento a un cuerpo de agua deberá cumplir con la norma de vertimiento dispuesta en dicha reglamentación.

Que en el Artículo 2.2.13.5.1 del Decreto 1076 de 2015 Capítulo 3, el cual compiló el Decreto 3930 de 2010 (artículo 41), establece: ***"Toda persona natural o jurídica cuya actividad o servicio genere vertimientos a las aguas superficiales, marinas, o al suelo, deberá solicitar y tramitar ante la autoridad ambiental competente, el respectivo permiso de vertimientos"***

En el artículo 2.2.3.3.5.2 del Decreto 1076 de 2015 Capítulo 3, el cual compiló el Decreto 3930 de 2010 (artículos 42 ibídem), señala los requisitos que se necesitan para obtener un permiso de vertimientos ante la autoridad ambiental.

En el artículo 2.2.3.3.5.5 del Decreto 1076 de 2015, Capítulo 3, el cual compiló el Decreto 3930 de 2010 (artículos 45 ibídem), indica cual es el procedimiento que se debe seguir para la obtención del permiso de vertimientos.



RESOLUCION No. 1562 DEL 22 DE JULIO DEL 2025 ARMENIA QUINDÍO,

“POR MEDIO DEL CUAL SE NIEGA UN PERMISO DE VERTIMIENTO DE AGUAS RESIDUALES DOMÉSTICAS PARA UNA (1) VIVIENDA QUE SE ENCUENTRA CONSTRUIDA EN EL PREDIO DENOMINADO 1) LA MONTAÑA 2) VD EL CONGAL LT LA MONTAÑA UBICADO EN LA VEREDA BARCELONA BAJA DEL MUNICIPIO DE CIRCASIA (Q) Y SE ADOPTAN OTRAS DISPOSICIONES”

Que el artículo 2.2.3.3.5.7, Decreto 1076 de 2015, Capítulo el cual compiló el Decreto 3930 del 25 de octubre de 2010, (artículo 47), dispone: *“Con fundamento en la clasificación de aguas, en la evaluación de la información aportada por el solicitante, en los hechos y circunstancias deducidos de la visita técnica practicada y en el informe técnico, otorgará o negará el permiso de vertimiento mediante resolución”*

Que la protección al medio ambiente corresponde a uno de los más importantes cometidos estatales, es deber del Estado garantizar a las generaciones futuras la conservación del ambiente y la preservación de los recursos naturales.

Como resultado de la evaluación técnica y jurídica de la documentación contenida en el expediente **4136 de 2025** para el predio denominado **1) LA MONTAÑA 2) VD EL CONGAL LT LA MONTAÑA** ubicado en la vereda **BARCELONA BAJA** del Municipio de **CIRCASIA (Q)**, identificado con matrícula inmobiliaria N° **280-102029** y ficha catastral N° **63190000200080406000** y de lo encontrado en la visita técnica, se determinó que:

“(…)

La vivienda tipo “enramada” y la propuesta de STARD se encuentran inmersas en una de las determinantes ambientales establecidas por la Resolución 1688 de 2023, dado que se ubica en suelo agrológico clase 7.

“(…)”

Con lo anterior, se concluye que no es viable conceder el permiso de vertimientos solicitado, toda vez que la actividad proyectada resulta incompatible tanto con las determinantes ambientales como con el régimen normativo de usos del suelo vigente para el predio en mención.

Que en virtud de lo anterior, se realiza la presente **RESOLUCIÓN POR MEDIO DE LA CUAL SE NIEGA UN PERMISO DE VERTIMIENTOS**, por medio de la cual se toma una decisión de fondo a una solicitud, tal como lo establece el numeral 6 del artículo 2.2.3.3.5.5 de la sección 5 del Decreto 1076 de 2015 (decreto 3930 de 2010), modificado parcialmente por el Decreto 050 de 2018.

La Corporación Autónoma Regional del Quindío – CRQ, en virtud del artículo 9 de la Ley 1437 de 2011, la cual establece las prohibiciones de las autoridades, indicando en el numeral 4: *“Exigir constancias, certificaciones o documentos que reposen en la respectiva Entidad”. De igual manera, el artículo noveno del Decreto 019 de 2012 “Ley Antitrámites”, trata sobre la prohibición de exigir documentos que reposan en la entidad señalando: “Cuando se esté adelantando un trámite ante la administración, se prohíbe exigir actos administrativos, constancias, certificaciones o documentos que ya reposen en la entidad ante la cual se está tramitando la respectiva actuación (…)”*; y de los principios de eficacia y economía que rigen las actuaciones administrativas, el primero propende porque las autoridades busquen que los procedimientos logren su finalidad, y para el efecto, deberán remover de oficio los obstáculos puramente formales, entre otros y el segundo tiene por finalidad que las autoridades procedan con austeridad y eficacia, optimizando el uso del tiempo y de los demás recursos, procurando el más alto nivel de calidad en las actuaciones y la protección de los derechos de las personas. Lo anterior en concordancia con el Decreto 2106 de 2019, *“Por el cual se dictan normas para simplificar, suprimir y reformar tramites, procesos y procedimientos innecesarios existentes en la administración pública”*.

RESOLUCION No. 1562 DEL 22 DE JULIO DEL 2025 ARMENIA QUINDÍO,

"POR MEDIO DEL CUAL SE NIEGA UN PERMISO DE VERTIMIENTO DE AGUAS RESIDUALES DOMÉSTICAS PARA UNA (1) VIVIENDA QUE SE ENCUENTRA CONSTRUIDA EN EL PREDIO DENOMINADO 1) LA MONTAÑA 2) VD EL CONGAL LT LA MONTAÑA UBICADO EN LA VEREDA BARCELONA BAJA DEL MUNICIPIO DE CIRCASIA (Q) Y SE ADOPTAN OTRAS DISPOSICIONES"

Que la protección al medio ambiente corresponde a uno de los más importantes cometidos estatales, es deber del Estado garantizar a las generaciones futuras la conservación del ambiente y la preservación de los recursos naturales.

Como se pudo evidenciar de las consideraciones jurídicas expuestas en precedencia, las determinantes ambientales forman parte integrante de la organización del territorio y su contenido fija la organización del mismo dentro de las áreas ambientales de vital importancia para los ecosistemas presentes en el Departamento del Quindío.

Así las cosas, tal y como se expuso en las consideraciones del presente acto administrativo, las actividades productivas y constructivas en el departamento deben estar acordes a las determinantes ambientales adoptadas por esta Corporación mediante la Resolución 1688 de 2023, y que por ende debe tenerse en cuenta dicha regulación por las entidades territoriales competentes, al momento de expedir autorizaciones y/o permisos para desarrollar las actividades urbanísticas y en las demás que guarden relación a determinación de densidades y limitaciones vigentes para cada caso en particular.

Que de conformidad con el procedimiento para la obtención del permiso de vertimientos determinado en el numeral 5 del artículo 2.2.3.3.5.5 de la sección 5 del Decreto 1076 de 2015 (artículo 45 del decreto 3930 de 2010), modificado por el Decreto 50 de 2018, se profirió Auto de Trámite con radicado No. **SRCA-ATV-203-21-07-2025** que declara reunida toda la información para decidir.

Que la Resolución 2169 del 12 de diciembre de 2016, modificada por la Resolución 066 del 16 de enero de 2017, modificada por la Resolución 081 del 18 de enero de 2017 y a su vez modificada por las Resoluciones No. 1035 del 03 de mayo del 2019 y 1861 del 14 de septiembre del año 2020, emanadas de la Dirección General de la Corporación Autónoma Regional del Quindío, asignó a la Subdirección de Regulación y Control Ambiental de la Corporación Autónoma Regional del Quindío, la función de otorgar permisos, concesiones, autorizaciones y licencias ambientales requeridas por la ley para el uso, aprovechamiento o movilización de los recursos naturales o para el desarrollo de actividades que afecten o puedan afectar el medio ambiente; por lo tanto es competente para expedir el presente acto administrativo.

Que, por tanto, el Subdirector de Regulación y Control Ambiental de la Corporación Autónoma Regional del Quindío CRQ, en uso de sus atribuciones y en mérito de lo expuesto,

RESUELVE

ARTÍCULO PRIMERO: NEGAR EL PERMISO DE VERTIMIENTO DE AGUAS RESIDUALES DOMÉSTICAS PARA UNA (1) VIVIENDA QUE SE ENCUENTRA CONSTRUIDA EN EL PREDIO DENOMINADO 1) LA MONTAÑA 2) VD EL CONGAL LT LA MONTAÑA UBICADO EN LA VEREDA BARCELONA BAJA DEL MUNICIPIO DE CIRCASIA (Q), identificado con matrícula inmobiliaria N° **280-102029** y ficha catastral N° **63190000200080406000**, presentado por la señora **MARIELA TORO DE PINEDA** identificada con cédula de ciudadanía N° **29.803.770**, quien ostenta la calidad de **PROPIETARIA** del predio objeto de trámite, por los argumentos expuesto en el presente acto administrativo.

PARÁGRAFO: La negación del permiso de vertimiento para el predio denominado: **1) LA MONTAÑA 2) VD EL CONGAL LT LA MONTAÑA** ubicado en la vereda **BARCELONA**

RESOLUCION No. 1562 DEL 22 DE JULIO DEL 2025 ARMENIA QUINDÍO,

"POR MEDIO DEL CUAL SE NIEGA UN PERMISO DE VERTIMIENTO DE AGUAS RESIDUALES DOMÉSTICAS PARA UNA (1) VIVIENDA QUE SE ENCUENTRA CONSTRUIDA EN EL PREDIO DENOMINADO 1) LA MONTAÑA 2) VD EL CONGAL LT LA MONTAÑA UBICADO EN LA VEREDA BARCELONA BAJA DEL MUNICIPIO DE CIRCASIA (Q) Y SE ADOPTAN OTRAS DISPOSICIONES"

BAJA del Municipio de **CIRCASIA (Q)**; identificado con matrícula inmobiliaria N° **280-102029** y ficha catastral N° **63190000200080406000**, se efectúa por los argumentos expuestos en la parte motiva del presente proveído.

ARTÍCULO SEGUNDO: Como consecuencia de lo anterior Archívese el trámite administrativo de solicitud de permiso de vertimientos, adelantado bajo el expediente radicado **4136 de 2025** del 09 de abril de dos mil veinticinco (2025), relacionado con el predio denominado **1) LA MONTAÑA 2) VD EL CONGAL LT LA MONTAÑA** ubicado en la vereda **BARCELONA BAJA** del Municipio de **CIRCASIA (Q)**, identificado con matrícula inmobiliaria N° **280-102029** y ficha catastral N° **63190000200080406000**.

ARTÍCULO TERCERO: NOTIFICAR De acuerdo con la autorización realizada por parte de la señora **MARIELA TORO DE PINEDA** identificada con cédula de ciudadanía N° **29.803.770**/ quien ostenta la calidad de **PROPIETARIA** del predio denominado **1) LA MONTAÑA 2) VD EL CONGAL LT LA MONTAÑA** ubicado en la vereda **BARCELONA BAJA** del Municipio de **CIRCASIA (Q)**, identificado con matrícula inmobiliaria N° **280-102029** y ficha catastral N° **63190000200080406000**, se procede a notificar el presente acto administrativo al correo electrónico **proyectos@compañiageogis.com**, en los términos del artículo 56 de la Ley 1437 de 2011.

ARTÍCULO CUARTO: El encabezado y la parte Resolutiva de la presente Resolución, deberá ser publicada en el boletín ambiental de la C.R.Q., a costa del interesado, de conformidad con los Artículos 70 y 71 de la Ley 99 de 1993.

ARTÍCULO QUINTO: La presente Resolución rige a partir de la fecha de ejecutoria, de conformidad con el artículo 87 del Código de Procedimiento Administrativo y de lo Contencioso Administrativo, (Ley 1437 de 2011).

ARTÍCULO SEXTO: Contra el presente acto administrativo procede únicamente el recurso de reposición, el cual debe interponerse ante el funcionario que profirió el acto y deberá ser interpuesto por el interesado dentro de los cinco (05) días hábiles siguientes a la fecha de notificación personal, electrónica y/o aviso, según sea el caso, conforme al decreto 1076 de 2015 artículo 2.2.3.3.5.5.

NOTIFÍQUESE, PUBLÍQUESE Y CÚMPLASE

JOHAN SEBASTIÁN PULECIO GÓMEZ
Subdirector de Regulación y Control Ambiental

Proyección jurídica: **VANESA TORRES VALENCIA**
Abogada contratista SRCA-CRQ.

Proyección Técnica: **LAURA VALENTINA GUTIÉRREZ BELTRÁN**
Ingeniera Geógrafa y Ambiental Contratista SRCA-CRQ.

Revisión del STARD: **IESSY KENTERÍA TRIANA**
Ingeniera Ambiental Profesional Universitario Grado 10.

Revisión: **SARA GIRALDO POSADA**
Abogada contratista – SRCA – CRQ.