

RESOLUCIÓN No. 2327 DEL 06 DE OCTUBRE DE 2025, ARMENIA QUINDÍO

"POR MEDIO DE LA CUAL SE OTORGA UN PERMISO DE VERTIMIENTO DE AGUAS RESIDUALES DOMÉSTICAS PARA DOS VIVIENDAS QUE SE PRETENDEN CONSTRUIR EN EL PREDIO 1) LOTE. EL TESORO UBICADO EN LA VEREDA CALARCÁ DEL MUNICIPIO DE CALARCÁ (Q) CON UNA CONTRIBUCION HASTA PARA OCHO (08) CONTRIBUYENTES PERMANENTES Y SE ADOPTAN OTRAS DISPOSICIONES"

LA SUBDIRECCIÓN DE REGULACIÓN Y CONTROL AMBIENTAL DE LA CORPORACIÓN AUTÓNOMA REGIONAL DEL QUINDÍO, en uso de sus atribuciones legales contenidas en la Ley General Ambiental de Colombia, el Código de Procedimiento Administrativo y de lo Contencioso Administrativo y la Resolución 2169 del 12 de diciembre de 2016, modificada por la Resolución 066 del 16 de enero de 2017, de fechas dieciséis (16) y dieciocho (18) de enero de dos mil diecisiete (2017), y a su vez modificada por la resolución 1035 del 03 de mayo de 2019 y 1861 del 14 de septiembre de 2020, emanadas de la Dirección General de la C.R.Q. y las competencias establecidas en el Decreto 1076 de 2015 y,

CONSIDERANDO:

Que el día 26 de mayo del año 2015, el Gobierno Nacional expidió el Decreto 1076 de 2015 **"Por medio del cual se expide el Decreto Único Reglamentario del Sector Ambiente y Desarrollo Sostenible"**, en el cual incorporó gran parte de la normatividad Ambiental que rige en el territorio Colombiano, entre las normas concentradas está el Decreto 1541 de mil novecientos setenta y ocho (1978) el cual en su momento reguló aspectos relacionados con la disposición de vertimientos, así como también el Decreto 3930 de 2010, el cual derogó el Decreto 1594 de 1984, salvo los artículos 20 y 21, además de los artículos 193, 213 a 217 y 231 del Decreto 1541 de 1978. Teniendo con esto que el Decreto 1076 de 2015 reglamenta, entre otros aspectos, lo concerniente al ordenamiento del recurso hídrico y los vertimientos, modificado por el Decreto 050 del 2019.


Que el día seis (06) de febrero del año dos mil veinticinco (2025), el señor **JORGE DARIO MONTROYA JIMENEZ**, identificado con cédula de ciudadanía No. **18.396.696**, quien ostenta la calidad de **PROPIETARIO** del predio denominado **1) LOTE. EL TESORO** ubicado en la vereda **CALARCÁ** del municipio de **CALARCÁ (Q)** identificado con matrícula inmobiliaria No. **282-20427** y ficha catastral No. **631300001000000010426000000000**, presentó a la **CORPORACIÓN AUTÓNOMA REGIONAL DEL QUINDÍO -C.R.Q.** Formato Único Nacional de Solicitud de Permiso de Vertimientos con radicado No. **1401 - 2025**, acorde con la siguiente información:

ASPECTOS TÉCNICOS Y AMBIENTALES GENERALES

INFORMACIÓN GENERAL DEL VERTIMIENTO	
Nombre del predio o proyecto	Lote el Tesoro
Localización del predio o proyecto	Vereda la Bella, Municipio de Calarcá
Código catastral	631300001000000010426000000000
Matricula Inmobiliaria	282-20427
Área del predio según Certificado de Tradición	6.400 m ²
Área del predio según SIG-QUINDIO	8.743,27 m ²

RESOLUCIÓN No. 2327 DEL 06 DE OCTUBRE DE 2025, ARMENIA QUINDÍO

"POR MEDIO DE LA CUAL SE OTORGA UN PERMISO DE VERTIMIENTO DE AGUAS RESIDUALES DOMÉSTICAS PARA DOS VIVIENDAS QUE SE PRETENDEN CONSTRUIR EN EL PREDIO 1) LOTE. EL TESORO UBICADO EN LA VEREDA CALARCÁ DEL MUNICIPIO DE CALARCÁ (Q) CON UNA CONTRIBUCION HASTA PARA OCHO (08) CONTRIBUYENTES PERMANENTES Y SE ADOPTAN OTRAS DISPOSICIONES"

Área del predio según Geo portal - IGAC	8.743 m ²
Fuente de abastecimiento de agua	Acueducto EMCA
Cuenca hidrográfica a la que pertenece	Cuenca del Río Quindío
Tipo de vertimiento (Doméstico / No Doméstico)	Doméstico
Tipo de actividad que genera el vertimiento. (vivienda, industrial, Comercial o de Servicios)	Vivienda
Ubicación de la infraestructura generadora del vertimiento (coordenadas geográficas).	Vivienda 1: 4° 30' 03.3344" 75° 40' 26.6365" Vivienda 2: 4° 30' 02.7845 75° 40' 26.6365"
Ubicación del vertimiento (coordenadas geográficas).	4° 30' 14.93" 75° 40' 1.92"
Nombre del sistema receptor del vertimiento	Suelo
Área de Infiltración del vertimiento	18,8 m ²
Caudal de la descarga	0,010 l/s
Frecuencia de la descarga	30 días
Tiempo de la descarga	24 horas
Tipo de flujo de la descarga	Intermitente
<p>Imagen No. 1. Ubicación general del Predio</p>  <p>Fuente: Geo portal del IGAC, 2023</p>	
OBSERVACIONES:	

Que, por reunir los requisitos legales, especialmente a lo estipulado en el artículo 2.2.3.3.5.2 (artículo 42 del Decreto 3930 de 2010), modificado por el Decreto 50 de 2018, mediante acto administrativo con radicado **No. SRCA-AITV-167-07-04-2024** del día 07 de abril del año 2025, se profirió auto de iniciación de trámite de permiso de vertimientos el cual fue notificado por correo electrónico el día 11 de abril de 2025 mediante radicado 04842, al

RESOLUCIÓN No. 2327 DEL 06 DE OCTUBRE DE 2025, ARMENIA QUINDÍO

"POR MEDIO DE LA CUAL SE OTORGA UN PERMISO DE VERTIMIENTO DE AGUAS RESIDUALES DOMÉSTICAS PARA DOS VIVIENDAS QUE SE PRETENDEN CONSTRUIR EN EL PREDIO 1) LOTE. EL TESORO UBICADO EN LA VEREDA CALARCÁ DEL MUNICIPIO DE CALARCÁ (Q) CON UNA CONTRIBUCION HASTA PARA OCHO (08) CONTRIBUYENTES PERMANENTES Y SE ADOPTAN OTRAS DISPOSICIONES"

señor JORGE DARIO MONTOYA JIMENEZ, en calidad de propietario del predio objeto del trámite.

CONSIDERACIONES TECNICAS

Que el Ingeniera Geógrafa y ambiental **LAURA VALENTINA GUTIERREZ**, contratista de la Subdirección de Regulación y Control Ambiental de la C.R.Q. realizó visita técnica el día 26 de mayo del año 2025 al predio denominado **1) LOTE. EL TESORO** ubicado en la vereda **CALARCÁ** del Municipio de **CALARCÁ (Q)**, en la cual se evidenció lo siguiente:

"DESCRIPCION DE LOS ASPECTOS ENCONTRADOS EN LA VISITA

En el predio visitado no se encuentran construcciones, ni de vivienda ni de STARD.

Se evidencian cultivos de plátano dentro del predio, se evidencia quebrada alledaña, hacia la parte trasera del predio.

Se anexa registro fotográfico.

"

Que para el día 28 de mayo del año 2025, la Ingeniera Geógrafa y ambiental **LAURA VALENTINA GUTIERREZ**, Contratista de la Subdirección de Regulación y Control Ambiental de la C.R.Q., evaluó técnica y ambientalmente la documentación allegada por el usuario y emitió concepto técnico para trámite de permiso de vertimientos, en el cual manifestó lo siguiente:

"(...)

**CONCEPTO TÉCNICO PARA TRÁMITE DE PERMISOS DE VERTIMIENTOS
CTPV: 247 - 25**

FECHA:	28/05/2025
SOLICITANTE:	JORGE DARIO MONTOYA JIMENEZ
EXPEDIENTE N°:	1401-25

1. OBJETO

Evaluar la propuesta técnica presentada por el solicitante, teniendo en cuenta los parámetros mínimos de diseño del Sistema de Tratamiento y Disposición Final de las Aguas Residuales, de acuerdo a las recomendaciones técnicas generales y las establecidas en el Reglamento Técnico para el Sector de Agua Potable y Saneamiento Básico – RAS, adoptado

RESOLUCIÓN No. 2327 DEL 06 DE OCTUBRE DE 2025, ARMENIA QUINDÍO

"POR MEDIO DE LA CUAL SE OTORGA UN PERMISO DE VERTIMIENTO DE AGUAS RESIDUALES DOMÉSTICAS PARA DOS VIVIENDAS QUE SE PRETENDEN CONSTRUIR EN EL PREDIO 1) LOTE. EL TESORO UBICADO EN LA VEREDA CALARCÁ DEL MUNICIPIO DE CALARCÁ (Q) CON UNA CONTRIBUCION HASTA PARA OCHO (08) CONTRIBUYENTES PERMANENTES Y SE ADOPTAN OTRAS DISPOSICIONES"

mediante la Resolución No. 0330 de 2017, expedida por el Ministerio de Ambiente y Desarrollo Sostenible, modificada por la Resolución No. 0799 de 2021.

2. ANTECEDENTES

1. Radicado E 1401 – 25 del 06 de febrero de 2025 por medio del cual se presenta la solicitud de permiso de vertimientos y la documentación técnica y jurídica requerida.
2. Auto de iniciación de trámite de permiso de vertimiento SRCA-AITV-167-07-04-2025 del 07 de abril de 2025.
3. Visita técnica de verificación de estado y funcionamiento del STARD del 26 de mayo de 2025.

3. ASPECTOS TÉCNICOS Y AMBIENTALES GENERALES

INFORMACIÓN GENERAL DEL VERTIMIENTO	
Nombre del predio o proyecto	Lote el Tesoro
Localización del predio o proyecto	Vereda la Bella, Municipio de Calarcá
Código catastral	631300001000000010426000000000
Matricula Inmobiliaria	282-20427
Área del predio según Certificado de Tradición	6.400 m ²
Área del predio según SIG-QUINDIO	8.743,27 m ²
Área del predio según Geo portal - IGAC	8.743 m ²
Fuente de abastecimiento de agua	Acueducto EMCA
Cuenca hidrográfica a la que pertenece	Cuenca del Río Quindío
Tipo de vertimiento (Doméstico / No Doméstico)	Doméstico
Tipo de actividad que genera el vertimiento. (vivienda, industrial, Comercial o de Servicios)	Vivienda
Ubicación de la infraestructura generadora del vertimiento (coordenadas geográficas).	Vivienda 1: 4° 30' 03.3344" 75° 40' 26.6365"
	Vivienda 2: 4° 30' 02.7845" 75° 40' 26.6365"
Ubicación del vertimiento (coordenadas geográficas).	4° 30' 14.93" 75° 40' 1.92"

RESOLUCIÓN No. 2327 DEL 06 DE OCTUBRE DE 2025, ARMENIA QUINDÍO

"POR MEDIO DE LA CUAL SE OTORGA UN PERMISO DE VERTIMIENTO DE AGUAS RESIDUALES DOMÉSTICAS PARA DOS VIVIENDAS QUE SE PRETENDEN CONSTRUIR EN EL PREDIO 1) LOTE. EL TESORO UBICADO EN LA VEREDA CALARCÁ DEL MUNICIPIO DE CALARCÁ (Q) CON UNA CONTRIBUCION HASTA PARA OCHO (08) CONTRIBUYENTES PERMANENTES Y SE ADOPTAN OTRAS DISPOSICIONES"

Dado el uso previsto de estas instalaciones, las aguas residuales domesticas generadas requieren tratamiento biológico adecuado para las cargas contaminantes vertidas en el afluente correspondiente.

Según memorias técnicas, previo al tratamiento biológico, se contempla la instalación de varios módulos que realizarán un pretratamiento para eliminar los residuos sólidos y preparar las aguas residuales para tratamiento posterior. Para ello se pretende instalar una (1) Trampa de Grasas, un (1) Tanque Séptico, un (1) Filtro Anaeróbico y un (1) Pozo de Absorción.

Fase	Módulo	Material	Cantidad	Capacidad
Pre tratamiento	Trampa de Grasas	Prefabricado	1	105 litros
Tratamiento	Tanque Séptico	Prefabricado	1	1000 litros
Pos tratamiento	Filtro Anaerobio de Flujo Ascendente	Prefabricado	1	1000 litros
Disposición final	Pozo de absorción	Mampostería	1	18,8 m ²

Módulo	Cantidad	Largo	Ancho	Altura útil	Diámetro
Trampa de Grasas	1	N/A	N/A	36 cm	56 cm
Tanque Séptico	1	N/A	N/A	107 cm	131 cm
Filtro Anaerobio de Flujo Ascendente	1	N/A	N/A	107 cm	131 cm
Pozo de absorción	1	N/A	N/A	3 m	2 m

Tasa de infiltración [min/pulg]	Tasa de Aplicación [m²/hab]
6,34	1,67

3. REVISION DE LAS CARACTERISTICAS FISICOQUIMICAS DEL VERTIMIENTO DE CONFORMIDAD A LA NORMA DE VERTIMIENTOS VIGENTE

Las Aguas Residuales Domésticas – ARD, tienden a mostrar unas características muy marcadas. Cuando se originan en viviendas familiares, los caudales, y por ende, las cargas contaminantes, tienden a ser similares entre sí. Dado el bajo impacto de vertimientos de esta escala y naturaleza, y considerando que para sistemas convencionales (aquellos compuestos por Trampas de Grasas, Tanques Sépticos y Filtros Anaerobios de Flujo Ascendente) se logra la remoción requerida de la carga contaminante (80% en DBO, SST y

RESOLUCIÓN No. 2327 DEL 06 DE OCTUBRE DE 2025, ARMENIA QUINDÍO

“POR MEDIO DE LA CUAL SE OTORGA UN PERMISO DE VERTIMIENTO DE AGUAS RESIDUALES DOMÉSTICAS PARA DOS VIVIENDAS QUE SE PRETENDEN CONSTRUIR EN EL PREDIO 1) LOTE. EL TESORO UBICADO EN LA VEREDA CALARCÁ DEL MUNICIPIO DE CALARCÁ (Q) CON UNA CONTRIBUCION HASTA PARA OCHO (08) CONTRIBUYENTES PERMANENTES Y SE ADOPTAN OTRAS DISPOSICIONES”

Grasas y Aceites), se determina que una caracterización presuntiva de estas Aguas Residuales Domésticas proporciona información adecuada sobre el vertimiento tanto en la entrada como en la salida del STARD.

4. OTROS ASPECTOS TÉCNICOS

1. PLAN DE CIERRE Y ABANDONO (DECRETO 50 DE 2018)

El Plan de Cierre y Abandono contempla las actividades de limpieza, manejo y disposición final de los residuos generados en la etapa de desmantelamiento del STARD. Presenta también, dentro de su propuesta, el uso final que se le dará al suelo, garantizando su uso de acuerdo a las dinámicas propias de la zona, señalando medidas de restauración morfológica y restablecimiento de la cobertura vegetal.

2. EVALUACION AMBIENTAL DEL VERTIMIENTO

La actividad generadora del vertimiento es doméstica, y por lo tanto, de acuerdo con los artículos 2.2.3.3.5.3 y 2.2.3.3.5.4 del Decreto No. 1076 de 2015 (artículos 42 y 43 del Decreto 3930 2010), modificado por el Decreto No. 50 del 2018, la presente solicitud de permiso de vertimiento no requiere dar cumplimiento a este requisito.

3. PLAN DE GESTION DEL DEL RIESGO PARA EL MANEJO DEL VERTIMIENTO

La actividad generadora del vertimiento es doméstica, y por lo tanto, de acuerdo con los artículos 2.2.3.3.5.3 y 2.2.3.3.5.4 del Decreto No. 1076 de 2015 (artículos 42 y 43 del Decreto 3930 de 2010), modificado por el Decreto No. 50 del 2018 la presente solicitud de permiso de vertimientos no requiere dar cumplimiento a este requisito.

5. RESULTADOS DE LA VISITA TÉCNICA

De acuerdo con lo consignado en el acta de visita técnica del 26 de mayo de 2025, realizada por la Ingeniera Geógrafa y Ambiental Laura Valentina Gutiérrez Beltrán Contratista de la Subdirección de Regulación y Control Ambiental de la Corporación Autónoma Regional del Quindío, se encontró lo siguiente:

En el marco de la solicitud del permiso de vertimientos se realiza recorrido por el predio ubicado a orilla de carretera denominado LOTE EL TESORO, CALARCA – LA BELLA, el cual se encuentra sin construcción de vivienda ni STARD, tal como se indica en las memorias técnicas. Asimismo, se pudo evidenciar que en lote se encuentran algunos cultivos de plátano y se evidencia la presencia de una quebrada. No

RESOLUCIÓN No. 2327 DEL 06 DE OCTUBRE DE 2025, ARMENIA QUINDÍO

"POR MEDIO DE LA CUAL SE OTORGA UN PERMISO DE VERTIMIENTO DE AGUAS RESIDUALES DOMÉSTICAS PARA DOS VIVIENDAS QUE SE PRETENDEN CONSTRUIR EN EL PREDIO 1) LOTE. EL TESORO UBICADO EN LA VEREDA CALARCÁ DEL MUNICIPIO DE CALARCÁ (Q) CON UNA CONTRIBUCION HASTA PARA OCHO (08) CONTRIBUYENTES PERMANENTES Y SE ADOPTAN OTRAS DISPOSICIONES"

obstante, esta información será verificada posteriormente en el punto 7.2 REVISIÓN DE LAS DETERMINANTES AMBIENTALES.

1. CONCLUSIONES DE LA VISITA TÉCNICA

El predio contentivo de la solicitud de permiso de vertimientos se encuentra en pastos, sin inicio de construcción de la vivienda campestre ni el STARD proyectados. Como se menciona anteriormente se evidencia presencia de cultivos de plátano y una quebrada, que por información geográfica obtenida de Google Earth Pro y SIG QUINDÍO tiene como nombre "Quebrada la Bella" tal como se muestra en la Imagen 4.

6. CONCLUSIONES DE LA REVISIÓN DE LAS CONDICIONES TÉCNICAS

Una vez revisada la documentación técnica anexa a la solicitud del permiso de vertimientos, se determina que la documentación técnica presentada se encuentra debidamente diligenciada y completa, especificando de manera clara cada uno de los procesos y estudios realizados para cumplir con la normatividad vigente y requerimientos solicitados.

En el predio contentivo de la solicitud del permiso de vertimientos, no se ha iniciado la construcción del STARD proyectado, ni la construcción de las viviendas. Por lo tanto, se determina que el vertimiento no se está generando.

7. ASPECTOS DE ORDENAMIENTO Y DETERMINANTES AMBIENTALES

1. CONCEPTO DE USO DE SUELO EXPEDIDO POR LA AUTORIDAD MUNICIPAL COMPETENTE

De acuerdo con el Concepto de Usos de Suelo "0082-2025", expedido por la Alcaldía de Calarcá, Q. Se informa que el predio denominado 1) LOTE EL TESORO identificado con matrícula inmobiliaria No. 282-20427, se localiza en AREA RURAL DEL MUNICIPIO DE CALARCA.

Usos permitidos: VU, VB, C1, C2 – VAC, G1, G2, L1, R1, R2, R3

Condicionados: VM, C2, C3, C4, C5, G3, G4, G5, G6, L2, L3

No permitidos: N/A

2. REVISION DE DETERMINANTES AMBIENTALES

RESOLUCIÓN No. 2327 DEL 06 DE OCTUBRE DE 2025, ARMENIA QUINDÍO

“POR MEDIO DE LA CUAL SE OTORGA UN PERMISO DE VERTIMIENTO DE AGUAS RESIDUALES DOMÉSTICAS PARA DOS VIVIENDAS QUE SE PRETENDEN CONSTRUIR EN EL PREDIO 1) LOTE. EL TESORO UBICADO EN LA VEREDA CALARCÁ DEL MUNICIPIO DE CALARCÁ (Q) CON UNA CONTRIBUCIÓN HASTA PARA OCHO (08) CONTRIBUYENTES PERMANENTES Y SE ADOPTAN OTRAS DISPOSICIONES”




Imagen 1. Localización del predio
Fuente: Google Earth Pro

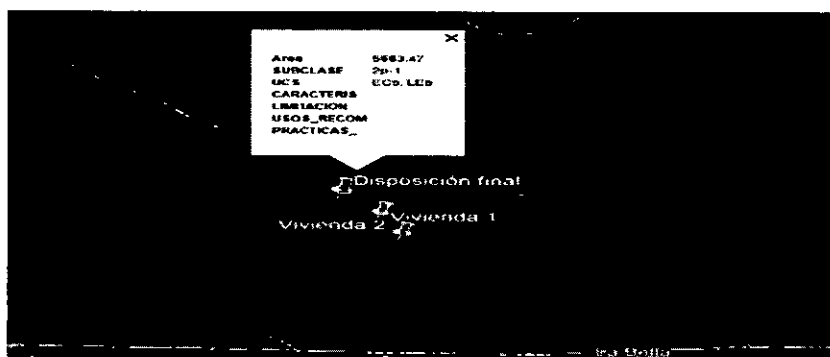


Imagen 2. Capacidad de Uso
Fuente: SIG QUINDIO – Google Earth Pro





Imagen 3. Cuerpos de agua existentes en el predio
Fuente: Google Earth Pro – SIG QUINDIO

RESOLUCIÓN No. 2327 DEL 06 DE OCTUBRE DE 2025, ARMENIA QUINDÍO

"POR MEDIO DE LA CUAL SE ÓTORGA UN PERMISO DE VERTIMIENTO DE AGUAS RESIDUALES DOMÉSTICAS PARA DOS VIVIENDAS QUE SE PRETENDEN CONSTRUIR EN EL PREDIO 1) LOTE. EL TESORO UBICADO EN LA VEREDA CALARCÁ DEL MUNICIPIO DE CALARCÁ (Q) CON UNA CONTRIBUCION HASTA PARA OCHO (08) CONTRIBUYENTES PERMANENTES Y SE ADOPTAN OTRAS DISPOSICIONES"



*Imagen 4. Nombre de la Quebrada
Fuente: Google Earth Pro – SIG QUINDÍO*

Según lo observado en el SIG QUINDIO Y Google Earth Pro, el predio se ubica **FUERA** de Áreas del Sistema Nacional de Áreas Protegidas (SINAP) como DRMI Salento, DCS Barbas Bremen, DRMI Génova y DRMI Pijao.

Por otra parte, según el SIG QUINDÍO y Google Earth Pro, en el predio se identifica un cuerpo de agua, por tanto, se tiene en consideración las disposiciones establecidas en el Decreto 1449 de 1977 compilado en el artículo 2.2.1.1.18.2 del Decreto 1076 de 2015 "Áreas forestales protectoras"

"En relación con la protección y conservación de los bosques, los propietarios de predios están obligados a:

1. Mantener una cobertura boscosa dentro del predio las áreas forestales protectoras.

Se entiende por áreas forestales protectoras:

- Los nacimientos de fuentes de agua en una extensión por lo menos de 100 metros a la redonda, medidos a partir de su periferia.
- Una faja no inferior a 30 metros de ancha, paralela a las líneas de mareas máximas, a cada lado de los cauces de los ríos, quebradas y arroyos, sean permanente o no, y alrededor de los lagos o depósitos de agua;
- Los terrenos con pendientes superiores al 100% (45).;" (...)

De acuerdo con lo anterior, al medir un radio de 30 metros a la redonda a partir del cuerpo de agua "Quebrada la Bella" que se evidencia dentro del predio según información del SIG QUINDÍO, se observa que este no está dentro del área de influencia del vertimiento (proyectado) ni las infraestructuras generadoras del vertimiento (proyectadas), tal como se observa en la Imagen 3. Por ende, el vertimiento (proyectado) y las infraestructuras

RESOLUCIÓN No. 2327 DEL 06 DE OCTUBRE DE 2025, ARMENIA QUINDÍO

"POR MEDIO DE LA CUAL SE OTORGA UN PERMISO DE VERTIMIENTO DE AGUAS RESIDUALES DOMÉSTICAS PARA DOS VIVIENDAS QUE SE PRETENDEN CONSTRUIR EN EL PREDIO 1) LOTE. EL TESORO UBICADO EN LA VEREDA CALARCÁ DEL MUNICIPIO DE CALARCÁ (Q) CON UNA CONTRIBUCION HASTA PARA OCHO (08) CONTRIBUYENTES PERMANENTES Y SE ADOPTAN OTRAS DISPOSICIONES"

*generadoras de vertimiento (proyectadas) se ubican **FUERA** de Áreas Forestales Protectoras.*

*Además, se evidencia que el vertimiento (proyectado) y las infraestructuras generadoras del vertimiento (proyectadas) **se encuentran ubicados sobre suelo con capacidad de uso agrológico 2p-1** tal como se muestra en la Imagen 2.*

8. OBSERVACIONES Y RECOMENDACIONES

- Se deben de realizar manteamientos periódicos a cada uno de los módulos del sistema de tratamiento de aguas residuales domésticas, con el objetivo de preservar el funcionamiento en óptimas condiciones.*
- La adecuada remoción de carga contaminante por parte de los Sistemas de Tratamiento de Aguas Residuales Domésticas es efectiva cuando, además de estar adecuadamente instalados, el número de contribuyentes no supera la capacidad instalada, se separan adecuadamente las grasas y las aguas lluvias, las Aguas Residuales a tratar son de origen estrictamente doméstico y se realizan los mantenimientos preventivos de acuerdo a las recomendaciones del diseñador.*
- Es indispensable tener presente que una ocupación superior a las personas establecidas así sea temporal, puede implicar ineficiencias en el tratamiento de las Aguas Residuales Domésticas, lo cual se traduce en remociones de carga contaminante inferiores a las establecidas por la normatividad vigente (Resolución No. 0699 del 05 de julio de 2021, expedida por el Ministerio de Ambiente y Desarrollo Sostenible).*
- Cumplir las disposiciones técnicas y legales, relativas a la ubicación del Sistema de Tratamiento de Aguas Residuales Domésticas y a la Disposición Final de Aguas Residuales Domésticas, de acuerdo a lo establecido en el Reglamento Técnico para el Sector de Agua Potable y Saneamiento Básico – RAS en virtud de lo establecido en la Resolución 330 de 2017 y modificaciones realizadas mediante la expedición de la Resolución 799 de 2021 y Resolución 908 de 2021, ambas expedidas por el Ministerio de Vivienda, Ciudad y Territorio, en el Decreto No. 1076 del 26 de mayo de 2015, modificado por el Decreto No. 050 del 16 de enero de 2018, ambos expedidos por el Ministerio de Ambiente y Desarrollo Sostenible, y demás normas vigentes aplicables.*
- Localizar el STARD en terrenos con pendientes significativas puede conllevar a que se presenten eventos de remociones en masa, los cuales pueden generar problemas de funcionamiento, colapso del sistema y materializar riesgos ambientales.*
- Si se va a realizar algún tipo de modificación en calidad o cantidad del vertimiento y/o adición al Sistema de Tratamiento de Aguas Residuales propuesto en la documentación*

RESOLUCIÓN No. 2327 DEL 06 DE OCTUBRE DE 2025, ARMENIA QUINDÍO

"POR MEDIO DE LA CUAL SE OTORGA UN PERMISO DE VERTIMIENTO DE AGUAS RESIDUALES DOMÉSTICAS PARA DOS VIVIENDAS QUE SE PRETENDEN CONSTRUIR EN EL PREDIO 1) LOTE. EL TESORO UBICADO EN LA VEREDA CALARCÁ DEL MUNICIPIO DE CALARCÁ (Q) CON UNA CONTRIBUCION HASTA PARA OCHO (08) CONTRIBUYENTES PERMANENTES Y SE ADOPTAN OTRAS DISPOSICIONES"

técnica allegada, así como la construcción de Sistemas de Tratamiento de Aguas Residuales adicionales, se debe informar a la Corporación Autónoma Regional del Quindío e iniciar el trámite de modificación del permiso otorgado.

- Se destaca que los suelos de protección, conforme al artículo 2.2.2.1.2.11 del Decreto 1076 de 2015, están definidos como aquellas áreas de terreno ubicadas dentro de las distintas clases de suelo contempladas en la Ley 388 de 1997. Estas áreas tienen restringida la posibilidad de urbanización debido a su importancia estratégica para la designación o expansión de áreas protegidas, ya sean públicas o privadas, con el fin de facilitar la preservación, restauración o uso sostenible de la biodiversidad, con importancia a nivel municipal, regional o nacional. En este contexto, los suelos de protección poseen un carácter determinante, según lo establecido en el Artículo 10 de la Ley 388 de 1997, y constituyen normas de jerarquía superior. Por lo tanto, en el caso específico del permiso de vertimientos, es preciso tener en cuenta lo dispuesto en el Decreto 1076 de 2015, Artículo 2.2.3.3.5.2, párrafo 1, que establece que, en situaciones en las cuales no haya compatibilidad entre los usos del suelo y las determinantes ambientales establecidas por la autoridad ambiental competente para el Ordenamiento Territorial, prevalecerán estas últimas. Dichas determinantes ambientales, de acuerdo con el Artículo 10 de la Ley 388 de 1997 o la normativa que la modifique, adicione o sustituya, tienen primacía sobre los usos del suelo.*
- Incluir en el acto administrativo, la información de la fuente de abastecimiento de agua y de las áreas (m² ó ha) ocupadas por el sistema de disposición final.*
- En cualquier caso, el vertimiento de las aguas residuales no se debe realizar sin el tratamiento de las mismas antes de la disposición final.*

9. CONCLUSIÓN

Como resultado de la evaluación técnica de la documentación contenida en el expediente No. 1401-25 para el predio LOTE EL TESORO de la Vereda La Bella del Municipio Calarcá (Q.), Matrícula Inmobiliaria No. 282-20427 y ficha catastral 631300001000000010426000000000, donde se determina:

- El sistema de tratamiento de aguas residuales domésticas propuestos como solución individual de saneamiento, es acorde a los lineamientos establecidos en la Resolución 0330 de 2017 que adopta el Reglamento Técnico para el Sector de Agua potable y Saneamiento Básico RAS. lo anterior teniendo como base la capacidad de las unidades de los STARD propuestos en el predio, para lo cual la contribución de aguas residuales debe ser generada hasta por 8 contribuyentes permanentes en el STARD propuesto.**

RESOLUCIÓN No. 2327 DEL 06 DE OCTUBRE DE 2025, ARMENIA QUINDÍO

"POR MEDIO DE LA CUAL SE OTORGA UN PERMISO DE VERTIMIENTO DE AGUAS RESIDUALES DOMÉSTICAS PARA DOS VIVIENDAS QUE SE PRETENDEN CONSTRUIR EN EL PREDIO 1) LOTE. EL TESORO UBICADO EN LA VEREDA CALARCÁ DEL MUNICIPIO DE CALARCÁ (Q) CON UNA CONTRIBUCION HASTA PARA OCHO (08) CONTRIBUYENTES PERMANENTES Y SE ADOPTAN OTRAS DISPOSICIONES"

- El predio se ubica **fuera** de Áreas forestales protectoras de que habla el artículo 2.2.1.1.18.2 del Decreto 1076 de 2015.
- AREA DE DISPOSICION DEL VERTIMIENTO: para la disposición final de las aguas generadas en el predio se determinó un área de infiltración necesaria de 18,8 m² la misma fue designada en las coordenadas geográficas Lat: **4° 30' 14.93"** N Long: **75° 40' 1.92"** W Corresponden a una ubicación del predio con altitud 1.460 msnm aprox. El predio colinda con predios con uso **agrícola y residencial** (según plano topográfico allegado).

- Se resalta que los suelos de protección según el artículo 2.2.2.1.2.11 del Decreto 1076 de 2015 "Está constituido por las zonas y áreas de terrenos localizados dentro de cualquiera de las clases de suelo de que trata la Ley 388 de 1997 y que tiene restringida la posibilidad de urbanizarse debido a la importancia estratégica para la designación o ampliación de áreas protegidas públicas o privadas, que permitan la preservación, restauración o uso sostenible de la biodiversidad, de importancia municipal, regional o nacional.", en este sentido el suelo de protección corresponde a determinante según lo dispuesto en Artículo 10 de la Ley 388 de 1997 y constituyen normas de superior jerarquía, por tanto, para el caso en particular del permiso de vertimientos el Decreto

1076 de 2015 Artículo 2.2.3.3.5.2. parágrafo 1 "En todo caso cuando no exista compatibilidad entre los usos del suelo y las determinantes ambientales establecidas por la autoridad ambiental competente para el Ordenamiento Territorial, estas últimas de acuerdo con el artículo 10 de la Ley 388 de 1997 o la norma que lo modifique, adicione o sustituya, prevalecerán sobre los primeros".

- La documentación presentada también debe pasar a un análisis jurídico integral, análisis de compatibilidad de uso del suelo según lo establecido en los instrumentos de planificación y ordenamiento territorial y los demás que el profesional asignado determine.

(...)"

Que, una vez analizada la documentación técnica, a través del concepto técnico CTPV-247-2025 del 28 de mayo de 2025, la Ingeniera Geógrafa y ambiental da viabilidad técnica al sistema de tratamiento de aguas residuales domésticas, encontrando con esto que el sistema de tratamiento de aguas residuales propuesto es el indicado para mitigar los impactos ambientales que se pudieran llegar a presentar por los vertimientos generados en la construcción existente y así mismo se evidencia que el predio se ubica fuera de áreas forestales protectoras de las que habla el artículo 2.2.1.1.18.2 del Decreto 1076 de 2015.

RESOLUCIÓN No. 2327 DEL 06 DE OCTUBRE DE 2025, ARMENIA QUINDÍO

"POR MEDIO DE LA CUAL SE OTORGA UN PERMISO DE VERTIMIENTO DE AGUAS RESIDUALES DOMÉSTICAS PARA DOS VIVIENDAS QUE SE PRETENDEN CONSTRUIR EN EL PREDIO 1) LOTE. EL TESORO UBICADO EN LA VEREDA CALARCÁ DEL MUNICIPIO DE CALARCÁ (Q) CON UNA CONTRIBUCION HASTA PARA OCHO (08) CONTRIBUYENTES PERMANENTES Y SE ADOPTAN OTRAS DISPOSICIONES"

Que, en este sentido, el PROPIETARIO ha solicitado la legalización del sistema de manejo de aguas residuales, por medio del permiso de vertimiento, para dos viviendas que se pretende construir en el predio, la cual según el componente técnico se puede evidenciar que, según la propuesta presentada para la legalización de tal sistema de tratamiento de aguas residuales domésticas, es el indicado para evitar posibles afectaciones a los recursos suelo y agua, provenientes de vertimientos. **También comprende esta Subdirección que el otorgamiento del permiso de vertimientos permitirá al propietario que de encontrarse factible por la autoridad competente, el dueño lo disfrute, pero mitigando los impactos ambientales que podrían generarse, teniendo con esto que se daría uso, goce y explotación al predio, esto en completa armonía con los recursos naturales, y para este fin se considera esta subdirección indispensable, que de la vivienda que se pretende construir, se implemente el respectivo sistema de tratamiento de aguas residuales domésticas y la debida disposición final, pues con esto se garantizaría el disfrute pleno del bien privado, en condiciones óptimas y la conservación del ambiente, previniendo y/o mitigando los impactos ambientales que se puedan presentar por el ejercicio, uso y goce del derecho, entendiendo esto como la ecologización de las libertades que se tienen como PROPIETARIO.**

Que es importante precisar que el análisis del otorgamiento o negación del permiso de vertimientos, se hace desde la valoración de los derechos fundamentales, incluido en estos la no afectación al derecho fundamental al ambiente sano el cual se encuentra consagrado en el artículo 79 de la Constitución Política de Colombia de 1991, el cual, en su tenor literal, dispone lo siguiente:

"Todas las personas tienen derecho a gozar de un ambiente sano. La ley garantizará la participación de la comunidad en las decisiones que puedan afectarlo.

Es deber del Estado proteger la diversidad e integridad del ambiente, conservar las áreas de especial importancia ecológica y fomentar la educación para el logro de esos fines".

Que en este sentido cabe mencionar que es de vital importancia determinar si el vertimiento que se pretende legalizar, ya se está generando, si existe o no un sistema construido, o si simplemente es con el ánimo de llevarse a cabo a través del tiempo, presupuestos estos que son indispensables para esta subdirección al momento de tomar una decisión de fondo que resuelva la solicitud, toda vez que el fin primordial es la protección del ambiente y en tal sentido es que se hace indispensable determinar si el sistema propuesto es el indicado para mitigar los impactos que se podrían generar producto de los vertimientos generados por el desarrollo del proyecto y en caso de que se encuentre construido o que se esté

RESOLUCIÓN No. 2327 DEL 06 DE OCTUBRE DE 2025, ARMENIA QUINDÍO

"POR MEDIO DE LA CUAL SE OTORGA UN PERMISO DE VERTIMIENTO DE AGUAS RESIDUALES DOMÉSTICAS PARA DOS VIVIENDAS QUE SE PRETENDEN CONSTRUIR EN EL PREDIO 1) LOTE. EL TESORO UBICADO EN LA VEREDA CALARCÁ DEL MUNICIPIO DE CALARCÁ (Q) CON UNA CONTRIBUCION HASTA PARA OCHO (08) CONTRIBUYENTES PERMANENTES Y SE ADOPTAN OTRAS DISPOSICIONES"

desarrollando el proyecto que logre mitigar los impactos por este generados en cuanto a vertimientos se refiere, en cuanto la protección del ambiente, a su tratamiento como derecho fundamental y su prevalencia. Ha reiterado la corte constitucional en su sentencia T-536 de 1992:

"El ambiente sano y ecológicamente equilibrado es un derecho Constitucional fundamental, pues su violación atenta directamente contra la perpetuación de la especie humana y, en consecuencia, con el derecho más fundamental del hombre: la vida. El derecho a la salud y a la vida son derechos fundamentales porque son esenciales al hombre, la salud se encuentra ligada al medio ambiente que le rodea y que dependiendo de las condiciones que éste le ofrezca, le permitirá desarrollarse económica y socialmente a los pueblos, garantizándoles su supervivencia. Existen unos límites tolerables de contaminación que al ser traspasado constituyen un perjuicio para el medio ambiente y la vida, que no pueden ser justificables y por lo tanto exigen imponer unos correctivos."

De acuerdo con lo anterior, la Subdirección de regulación y Control Ambiental, realiza análisis al certificado de tradición del predio denominado **1) LOTE. EL TESORO** ubicado en la vereda **CALARCÁ** del municipio de **CALARCÁ (Q)** identificado con matrícula inmobiliaria No. **282-20427** y ficha catastral No. **631300001000000010426000000000**, se desprende que cuenta con fecha de apertura del 16 de marzo de 1994 y que el fundo consta de un área de 6.400 metros cuadrados.

También se indica que del análisis del concepto de uso de suelo **Nº 0082-2025**, expedido por la Secretaria de Planeación del Municipio de Calarcá Quindío, establece que el predio denominado **1) LOTE. EL TESORO** ubicado en la vereda **CALARCÁ** del municipio de **CALARCÁ (Q)** identificado con matrícula inmobiliaria No. **282-20427** y ficha catastral No. **631300001000000010426000000000**, hace parte del componente suburbano del municipio de CALARCÁ (Q).

De igual manera y una vez analizado el certificado de tradición del predio denominado **1) LOTE. EL TESORO** ubicado en la vereda **CALARCÁ** del municipio de **CALARCÁ (Q)** identificado con matrícula inmobiliaria No. **282-20427** y ficha catastral No. **631300001000000010426000000000**, se evidencia que cuenta con un área de 6.400 metros cuadrados y al encontrarse en suelo SUBURBANO, conforme al acuerdo municipal 015 de 2003 de Calarcá, se establece que las áreas permitidas en este tipo de suelo, se determina de la siguiente manera:

"(...)

RESOLUCIÓN No. 2327 DEL 06 DE OCTUBRE DE 2025, ARMENIA QUINDÍO

"POR MEDIO DE LA CUAL SE OTORGA UN PERMISO DE VERTIMIENTO DE AGUAS RESIDUALES DOMÉSTICAS PARA DOS VIVIENDAS QUE SE PRETENDEN CONSTRUIR EN EL PREDIO 1) LOTE. EL TESORO UBICADO EN LA VEREDA CALARCÁ DEL MUNICIPIO DE CALARCÁ (Q) CON UNA CONTRIBUCION HASTA PARA OCHO (08) CONTRIBUYENTES PERMANENTES Y SE ADOPTAN OTRAS DISPOSICIONES"

SECTOR 10 -AREAS SUBURBANO CALARCÁ - CORREDORES INTERREGIONALES

USO	GRUPO	ASIGNACIÓN	OBSERVACIONES
VIVIENDA	UNIFAMILIAR	PRINCIPAL	
	BIFAMILIAR	PRINCIPAL	
	MULTIFAMILIAR	RESTRINGIDO	
	CONJUNTO	COMPLEMENTARIO	
	PARCELACIONES CAMPESTRES	PRINCIPAL	Loteo : Frente mínimo de 20 mts y área no menor de 1000 mts² Altura : Máximo de 2 pisos Aislamientos :Contra predios vecinos mínimos de 5 mts a partir del primer piso Sobre el lindero

(...)"

De acuerdo a lo anterior y al evidenciar que el predio objeto del trámite cuenta con un área de 6.400 metros cuadrados y conforme al acuerdo 015 del 2003, establece que para el suelo SUBURBANO los predios deben tener un área no inferior a 1.000 metros cuadrados, situación que cumple el predio objeto del trámite, respecto a las áreas permitidas en suelo SUBURBANO del municipio de Calarcá.

Que en el referido concepto se precisó que dentro de los usos compatibles del predio se contempla la **vivienda BiFamiliar**, conforme a lo dispuesto en el **Plan Básico de Ordenamiento Territorial del municipio de Calarcá Quindío, adoptado mediante Acuerdo Municipal No. 015 de 2009 y sus normas complementarias.**

Que el trámite de otorgamiento de permiso de vertimientos de aguas residuales domésticas exige verificar la compatibilidad del uso del suelo con la destinación del predio, en cumplimiento de lo dispuesto por el artículo 2.2.3.3.6.6 del **Decreto 1076 de 2015 – Decreto Único Reglamentario del Sector Ambiente y Desarrollo Sostenible.**

Que, en consecuencia, esta autoridad observa que la destinación del predio como vivienda Bifamiliar resulta **compatible con la naturaleza de los vertimientos de aguas residuales domésticas** propios de la actividad habitacional que se pretende desarrollar, razón por la cual se encuentra jurídicamente viable evaluar el otorgamiento del permiso solicitado, en tanto no se acrediten actividades que contravengan la norma urbanística.

Además de que este es un documento público que está amparado por la presunción de legalidad, y con respecto a dicha presunción de que gozan los actos administrativos, la Honorable Corte Constitucional ha reiterado lo siguiente, en Sentencia C-069-95:

RESOLUCIÓN No. 2327 DEL 06 DE OCTUBRE DE 2025, ARMENIA QUINDÍO

"POR MEDIO DE LA CUAL SE OTORGA UN PERMISO DE VERTIMIENTO DE AGUAS RESIDUALES DOMÉSTICAS PARA DOS VIVIENDAS QUE SE PRETENDEN CONSTRUIR EN EL PREDIO 1) LOTE. EL TESORO UBICADO EN LA VEREDA CALARCÁ DEL MUNICIPIO DE CALARCÁ (Q) CON UNA CONTRIBUCION HASTA PARA OCHO (08) CONTRIBUYENTES PERMANENTES Y SE ADOPTAN OTRAS DISPOSICIONES"

La existencia del acto administrativo está ligada al momento en que la voluntad de la Administración se manifiesta a través de una decisión. El acto administrativo existe, tal como lo señala la doctrina, desde el momento en que es producido por la Administración, y en sí mismo lleva envuelta la prerrogativa de producir efectos jurídicos, es decir, de ser eficaz. De igual manera, la existencia del acto administrativo está ligada a su vigencia, la cual se da por regla general desde el momento mismo de su expedición, condicionada, claro está, a la publicación o notificación del acto, según sea de carácter general o individual.

El Consejo de Estado ha expresado su criterio en reiteradas oportunidades en cuanto que el acto administrativo existe desde que se expide, y su eficacia está condicionada a su publicación o notificación. A juicio de la Corte Constitucional es aceptable el criterio mencionado, según el cual los actos administrativos existen desde el momento en que se profieren, y su validez y eficacia están condicionadas a la publicación o notificación, según se trate de un acto de carácter general, impersonal y abstracto, o de un acto de carácter particular, personal y concreto.

Así mismo, el acto administrativo puede ser inexistente, y se distingue del acto viciado de nulidad, que, aunque tiene plena existencia jurídica, solamente desaparece mediante la declaración de nulidad por parte de la jurisdicción contencioso-administrativa.

En esta forma, el acto administrativo tiene carácter ejecutorio, produce sus efectos jurídicos una vez cumplidos los requisitos de publicación o notificación, lo cual faculta a la Administración a cumplirlo o a hacerlo cumplir.

La fuerza ejecutoria de los actos administrativos, es decir, su ejecutividad, depende entonces de dos aspectos fundamentales: la presunción de legalidad del acto administrativo, siempre que no haya sido desvirtuada, y su firmeza, que se obtiene según el artículo 62 del Decreto 01 de 1984, cuando contra los actos administrativos no proceda ningún recurso, o los recursos interpuestos se hayan decidido, o no se interpongan recursos o se renuncie expresamente a ellos, o cuando haya lugar a la perención, o se acepten los desistimientos¹.

El profesor Jorge Olivera Toro considera que las condiciones de ejecutoriedad de los actos administrativos son:

"a) La existencia de un acto administrativo;

¹Honorable Corte Constitucional - Sentencia C069-95.

RESOLUCIÓN No. 2327 DEL 06 DE OCTUBRE DE 2025, ARMENIA QUINDÍO

"POR MEDIO DE LA CUAL SE OTORGA UN PERMISO DE VERTIMIENTO DE AGUAS RESIDUALES DOMÉSTICAS PARA DOS VIVIENDAS QUE SE PRETENDEN CONSTRUIR EN EL PREDIO 1) LOTE. EL TESORO UBICADO EN LA VEREDA CALARCÁ DEL MUNICIPIO DE CALARCÁ (Q) CON UNA CONTRIBUCION HASTA PARA OCHO (08) CONTRIBUYENTES PERMANENTES Y SE ADOPTAN OTRAS DISPOSICIONES"

b) Que ese acto sea perfecto;

c) Que tenga condiciones de exigibilidad, es decir, que sea capaz de producir efectos jurídicos, que sea ejecutivo, y

d) Que ordene positiva o negativamente al particular y éste no lo acate voluntariamente.

Los fundamentos de la ejecutoriedad del acto administrativo son de carácter político y jurídico.

El primero deriva de la urgencia de la satisfacción de las necesidades sociales que la administración debe atender, las cuales no permiten demora de ninguna naturaleza. Los intereses generales no pueden tener obstáculo o retraso en su satisfacción.

El segundo de los fundamentos, o sea el jurídico, radica en la presunción de legitimidad que tiene el acto administrativo, presunción "juris tantum", o sea, que admite prueba en contrario⁶

Fuente de abastecimiento: Que el predio denominado **1) LOTE. EL TESORO** ubicado en la vereda **CALARCÁ** del municipio de **CALARCÁ (Q)** identificado con matrícula inmobiliaria No. **282-20427** y ficha catastral No. **631300001000000010426000000000**, cuenta con fuente de abastecimiento de las Empresas Públicas de Calarcá EMCA ESP y que de acuerdo con las actividades de subsistencia doméstica que se desarrollarán en el predio, es la fuente indicada en el presente trámite.

Que, en virtud de lo anterior, se realiza la presente **RESOLUCIÓN DE PERMISO DE VERTIMIENTOS**, por medio de la cual se toma una decisión de fondo a una solicitud, tal como lo establece el numeral 6 del artículo 2.2.3.3.5.5 de la sección 5 del Decreto 1076 de 2015 (decreto 3930 de 2010).

Que con todo lo anterior tenemos que en el predio se pretende construir una vivienda, con un sistema de tratamiento de aguas residuales, que se implementó para mitigar los posibles impactos que genere la actividad doméstica en la vivienda, la competencia de esta Subdirección está dada únicamente para determinar la viabilidad del sistema de tratamiento de aguas residuales que se puedan generar; pero no para autorizar

⁶ OLIVERA TORO, Jorge. Manual de Derecho Administrativo. Ed. Porrúa, México, 1976, pág. 190.

RESOLUCIÓN No. 2327 DEL 06 DE OCTUBRE DE 2025, ARMENIA QUINDÍO

"POR MEDIO DE LA CUAL SE OTORGA UN PERMISO DE VERTIMIENTO DE AGUAS RESIDUALES DOMÉSTICAS PARA DOS VIVIENDAS QUE SE PRETENDEN CONSTRUIR EN EL PREDIO 1) LOTE. EL TESORO UBICADO EN LA VEREDA CALARCÁ DEL MUNICIPIO DE CALARCÁ (Q) CON UNA CONTRIBUCION HASTA PARA OCHO (08) CONTRIBUYENTES PERMANENTES Y SE ADOPTAN OTRAS DISPOSICIONES"

o negar construcciones, pues eso corresponde a otras autoridades, y es en este sentido es que esta Subdirección amparada en lo manifestado por la corte constitucional, podrá definir sobre el otorgamiento o negación del permiso de vertimientos; con todo lo anterior la Subdirección de Regulación y Control Ambiental de la CRQ, decidirá de fondo a la solicitud, lo cual se dispondrá en la parte RESOLUTIVA del presente acto administrativo

CONSIDERACIONES JURÍDICAS

Que el artículo 79 de la Carta Política indica que: *"Todas las personas tienen derecho a gozar de un ambiente sano. La Ley garantizará la participación de la comunidad en las decisiones que puedan afectarlo".*

Es deber del Estado proteger la diversidad e integridad del ambiente, conservar las áreas de especial importancia ecológica y fomentar la educación para el logro de estos fines."

Que el artículo 80 ibidem, establece que: *"El Estado planificará el manejo y aprovechamiento de los recursos naturales, para garantizar su desarrollo sostenible, su Conservación, restauración o sustitución..."*

Que el artículo 132 ibidem, establece en lo relativo al uso, conservación y preservación de las aguas que: *"Sin permiso, no se podrán alterar los cauces, ni el régimen y la calidad de las aguas, ni intervenir su uso legítimo."*

Que el artículo 2.2.3.2.20.5 de la sección 20 del Decreto 1076 de 2015, modificado por el Decreto 50 de 2018 (Decreto 1541 de 1978, en el artículo 211), establece: *"Se prohíbe verter, sin tratamiento, residuos sólidos, líquidos o gaseoso, que puedan contaminar o eutroficar las aguas, causar daño o poner en peligro la salud humana o el normal desarrollo de la flora o fauna, o impedir u obstaculizar su empleo para otros usos."*

El grado de tratamiento para cada tipo de vertimiento dependerá de la destinación y los tramos o cuerpo de aguas, de los efectos para la salud y de las implicaciones ecológicas y económicas."

El artículo 2.2.3.3.5.7 de la sección 5 del decreto 1076 de 2015, (Decreto 3930 de 2010, en su Artículo 47) en su tenor literal dispone:

*"La autoridad ambiental competente, con fundamento en la clasificación de aguas, en la evaluación de la información aportada por el solicitante, en los hechos y circunstancias deducidos de las visitas técnicas practicadas y en el informe técnico, otorgará o negará el permiso de vertimiento mediante resolución.
El permiso de vertimiento se otorgará por un término no mayor a diez (10) años."*

RESOLUCIÓN No. 2327 DEL 06 DE OCTUBRE DE 2025, ARMENIA QUINDÍO

"POR MEDIO DE LA CUAL SE OTORGA UN PERMISO DE VERTIMIENTO DE AGUAS RESIDUALES DOMÉSTICAS PARA DOS VIVIENDAS QUE SE PRETENDEN CONSTRUIR EN EL PREDIO 1) LÓTE. EL TESORO UBICADO EN LA VEREDA CALARCÁ DEL MUNICIPIO DE CALARCÁ (Q) CON UNA CONTRIBUCION HASTA PARA OCHO (08) CONTRIBUYENTES PERMANENTES Y SE ADOPTAN OTRAS DISPOSICIONES"

Que el artículo 2.2.3.3.5.1 de la sección en mención de la citada norma establece: ***"Toda persona natural o jurídica cuya actividad o servicio genere vertimientos a las aguas superficiales, marinas, o al suelo, deberá solicitar y tramitar ante la autoridad ambiental competente, el respectivo permiso de vertimientos"***. (Artículo 42 Decreto 3930 de 2010)

Que el Artículo 2.2.3.3.5.2, ibidem, modificado por el Decreto 50 de 2018, señala los requisitos que se deben allegar para obtener un permiso de vertimientos ante la autoridad ambiental, así como los artículos 2.2.3.3.5.3, modificado por el Decreto 50 de 2018 y 2.2.3.3.5.4, aclaran e indican los requisitos dependiendo del tipo de actividad.

En el Artículo 2.2.3.3.5.5 de la citada norma, indica cual es el procedimiento que se debe seguir para la obtención del permiso de vertimientos.

Que la protección al medio ambiente corresponde a uno de los más importantes cometidos estatales, es deber del Estado garantizar a las generaciones futuras la conservación del ambiente y la preservación de los recursos naturales.

Que en virtud de lo anterior y hechas las anteriores consideraciones de orden técnico y jurídico, procede la Subdirección de Regulación y Control Ambiental a decidir.

Que de conformidad con el procedimiento para la obtención del permiso de vertimientos determinado en el numeral 5 del artículo 2.2.3.3.5.5 de la sección 5 del Decreto 1076 de 2015 (artículo 45 del decreto 3930 de 2010), modificado por el Decreto 50 de 2018, se profirió Auto de Tramite con radicado No. **SRCA-ATV-323-26-09-2025** que declara reunida toda la información para decidir.

La Corporación Autónoma Regional del Quindío – CRQ, en virtud del artículo 9 de la Ley 1437 de 2011, la cual establece las prohibiciones de las autoridades, indicando en el numeral 4: "Exigir constancias, certificaciones o documentos que reposen en la respectiva Entidad". De igual manera, el artículo noveno del Decreto 019 de 2012 "Ley Antitrámites", trata sobre la prohibición de exigir documentos que reposan en la entidad señalando: "Cuando se esté adelantando un trámite ante la administración, se prohíbe exigir actos administrativos, constancias, certificaciones o documentos que ya reposen en la entidad ante la cual se está tramitando la respectiva actuación (...)" y de los principios de eficacia y economía que rigen las actuaciones administrativas, el primero propende porque las autoridades busquen que los procedimientos logren su finalidad, y para el efecto, deberán remover de oficio los obstáculos puramente formales, entre otros y el segundo tiene por finalidad que las autoridades procedan con austeridad y eficacia, optimizando el uso del tiempo y de los demás recursos, procurando el más alto nivel de calidad en las actuaciones y la protección

RESOLUCIÓN No. 2327 DEL 06 DE OCTUBRE DE 2025, ARMENIA QUINDÍO

"POR MEDIO DE LA CUAL SE OTORGA UN PERMISO DE VERTIMIENTO DE AGUAS RESIDUALES DOMÉSTICAS PARA DOS VIVIENDAS QUE SE PRETENDEN CONSTRUIR EN EL PREDIO 1) LOTE. EL TESORO UBICADO EN LA VEREDA CALARCÁ DEL MUNICIPIO DE CALARCÁ (Q) CON UNA CONTRIBUCION HASTA PARA OCHO (08) CONTRIBUYENTES PERMANENTES Y SE ADOPTAN OTRAS DISPOSICIONES"

de los derechos de las personas. En concordancia con el Decreto 2106 de 2019 *"Por el cual se dictan normas para simplificar, suprimir y reformar trámites, procesos y procedimientos innecesarios existentes en la administración pública"*

Que la Resolución 2169 del 12 de diciembre de 2016, modificada por la Resolución 066 del 16 de enero de 2017, y a su vez modificada por la Resolución 081 del 18 de enero de 2017, modificada por la Resolución 1035 del 03 de mayo de 2019 y esta última modificada por la Resolución 1861 del 14 de septiembre de 2020, emanadas de la Dirección General de la Corporación Autónoma Regional del Quindío emanadas de la Dirección General de la Corporación Autónoma Regional del Quindío, asignó a la Subdirección de Regulación y Control Ambiental de la Corporación Autónoma Regional del Quindío, la función de otorgar permisos, concesiones, autorizaciones y licencias ambientales requeridas por la ley para el uso, aprovechamiento o movilización de los recursos naturales o para el desarrollo de actividades que afecten o puedan afectar el medio ambiente; por lo tanto es competente para expedir el presente acto administrativo.

Que, por tanto, el subdirector de Regulación y Control Ambiental de la Corporación Autónoma Regional del Quindío CRQ, en uso de sus atribuciones y en mérito de lo expuesto,

RESUELVE

ARTÍCULO PRIMERO: OTORGAR PERMISO DE VERTIMIENTO DE AGUAS RESIDUALES DOMÉSTICAS GENERADAS PARA DOS VIVIENDAS QUE SE PRETENDEN CONSTRUIR EN EL PREDIO DENOMINADO 1) LOTE. EL TESORO ubicado en la vereda **CALARCÁ** del municipio de **CALARCÁ (Q)** identificado con matrícula inmobiliaria No. **282-20427** y ficha catastral No. **631300001000000010426000000000**, **SIN PERJUICIO DE LAS FUNCIONES Y ATRIBUCIONES QUE LE CORRESPONDE ejercer al Ente Territorial de conformidad con la Ley 388 de 1997 y POT (el esquema, Plan Básico, plan de Ordenamiento Territorial) del municipio de Calarcá (Q), y demás normas que lo ajusten, con el fin de evitar afectaciones al recurso suelo y aguas subterráneas, al señor JORGE DARIO MONTOYA JIMENEZ, identificado con cédula de ciudadanía No. 18.396.696, quien ostenta la calidad de PROPIETARIO del predio objeto del trámite.**

PARÁGRAFO 1: Se otorga el permiso de vertimientos de aguas residuales domésticas por un término de cinco (05) años, contados a partir de la ejecutoria de la presente actuación, según lo dispuesto por esta Subdirección en la Resolución 413 del 24 de marzo del año 2015, término que se fijó según lo preceptuado por el artículo 2.2.3.3.5.7 de la sección 5 del Decreto 1076 de 2015 (art. 47 Decreto 3930 de 2010).

PARÁGRAFO 2: La Corporación Autónoma Regional del Quindío, **efectuará visitas de Control y Seguimiento al sistema de tratamiento establecido**, durante la vigencia

RESOLUCIÓN No. 2327 DEL 06 DE OCTUBRE DE 2025, ARMENIA QUINDÍO

"POR MEDIO DE LA CUAL SE OTORGA UN PERMISO DE VERTIMIENTO DE AGUAS RESIDUALES DOMÉSTICAS PARA DOS VIVIENDAS QUE SE PRETENDEN CONSTRUIR EN EL PREDIO 1) LOTE. EL TESORO UBICADO EN LA VEREDA CALARCÁ DEL MUNICIPIO DE CALARCÁ (Q) CON UNA CONTRIBUCION HASTA PARA OCHO (08) CONTRIBUYENTES PERMANENTES Y SE ADOPTAN OTRAS DISPOSICIONES"

del permiso, para lo cual deberá permitir el ingreso, cuando la autoridad ambiental lo requiera, esto con el fin de realizar las labores de seguimiento y control al permiso otorgado.

El permisionario deberá cancelar en la Tesorería de la CORPORACIÓN AUTÓNOMA REGIONAL DEL QUINDÍO C.R.Q., los servicios de visitas de seguimiento ambiental de conformidad con el artículo 96 de la Ley 633 de 2000 y de acuerdo con la Resolución de Bienes y Servicios vigente de la Entidad.

PARÁGRAFO 3: El usuario deberá adelantar ante la Corporación la Renovación del permiso de vertimientos mediante solicitud por escrito, **dentro del primer trimestre del último año de vigencia del permiso de vertimientos que hoy se otorga**, de acuerdo al artículo 2.2.3.3.5.10 de la sección 5 del decreto 1076 de 2015 (50 del Decreto 3930 de 2010).

PARÁGRAFO 4: El presente permiso de vertimientos, no constituye ni debe interpretarse que es una autorización para construir; el mismo **NO CONSTITUYE** una Licencia ambiental, ni una licencia de construcción, ni una licencia de parcelación, ni una licencia urbanística, ni ningún otro permiso que no esté contemplado dentro de la presente resolución.

PARÁGRAFO 5: ESTE PERMISO SE OTORGA ÚNICA Y EXCLUSIVAMENTE PARA USO DOMESTICO Y NO COMERCIAL NI HOTELERO.

ARTÍCULO SEGUNDO: ACOGER el sistema de tratamiento de aguas residuales domésticas que fue presentado en las memorias de la solicitud el cual se encuentra construido en el predio denominado **1) LOTE. EL TESORO** ubicado en la vereda **CALARCÁ** del municipio de **CALARCÁ (Q)** identificado con matrícula inmobiliaria No. **282-20427** y ficha catastral No. **631300001000000010426000000000**, el cual es efectivo para tratar las aguas residuales con una contribución generada hasta por ocho (08) contribuyentes permanentes.

ARTÍCULO TERCERO: APROBAR el sistema de tratamiento de aguas residuales domésticas implementado en el predio por el señor **JORGE DARIO MONTTOYA JIMENES**, identificado con cédula de ciudadanía No. **18.396.696** en calidad de **PROPIETARIO** del predio objeto del trámite, el cual fue propuesto por el siguiente Sistema de Tratamiento de Aguas Residuales Domésticas:

"(...) SISTEMA PROPUESTO PARA MANEJO DE AGUAS RESIDUALES

*Según las memorias técnicas aportadas en la documentación para permiso de vertimientos, se plantea la construcción de un sistema séptico para **uso residencial** diseñado para atender las necesidades y actividades humanas de carácter netamente residenciales que pretenden ser llevadas a cabo.*

RESOLUCIÓN No. 2327 DEL 06 DE OCTUBRE DE 2025, ARMENIA QUINDÍO

"POR MEDIO DE LA CUAL SE OTORGA UN PERMISO DE VERTIMIENTO DE AGUAS RESIDUALES DOMÉSTICAS PARA DOS VIVIENDAS QUE SE PRETENDEN CONSTRUIR EN EL PREDIO 1) LOTE. EL TESORO UBICADO EN LA VEREDA CALARCÁ DEL MUNICIPIO DE CALARCÁ (Q) CON UNA CONTRIBUCION HASTA PARA OCHO (08) CONTRIBUYENTES PERMANENTES Y SE ADOPTAN OTRAS DISPOSICIONES"

Dado el uso previsto de estas instalaciones, las aguas residuales domesticas generadas requieren tratamiento biológico adecuado para las cargas contaminantes vertidas en el afluente correspondiente.

Según memorias técnicas, previo al tratamiento biológico, se contempla la instalación de varios módulos que realizarán un pretratamiento para eliminar los residuos sólidos y preparar las aguas residuales para tratamiento posterior. Para ello se pretende instalar una (1) Trampa de Grasas, un (1) Tanque Séptico, un (1) Filtro Anaeróbico y un (1) Pozo de Absorción.

Fase	Módulo	Material	Cantidad	Capacidad
Pre tratamiento	Trampa de Grasas	Prefabricado	1	105 litros
Tratamiento	Tanque Séptico	Prefabricado	1	1000 litros
Pos tratamiento	Filtro Anaerobio de Flujo Ascendente	Prefabricado	1	1000 litros
Disposición final	Pozo de absorción	Mampostería	1	18,8 m ²

Módulo	Cantidad	Largo	Ancho	Altura útil	Diámetro
Trampa de Grasas	1	N/A	N/A	36 cm	56 cm
Tanque Séptico	1	N/A	N/A	107 cm	131 cm
Filtro Anaerobio de Flujo Ascendente	1	N/A	N/A	107 cm	131 cm
Pozo de absorción	1	N/A	N/A	3 m	2 m

Tasa de infiltración [min/pulg]	Tasa de Aplicación [m²/hab]
6,34	1,67

ARTÍCULO CUARTO: La viabilidad del permiso otorgado en la presente resolución, se da siempre y cuando se mantengan todas y cada una de las medidas y acciones evaluadas y aceptadas en el Técnico **CTPV- 247-2025 del 28 de mayo de 2025.**

PARÁGRAFO PRIMERO: El permiso de vertimientos que se otorga, es únicamente **PARA EL TRATAMIENTO DE LAS AGUAS RESIDUALES DE TIPO DOMÉSTICO (IMPLEMENTACIÓN DE UNA SOLUCIÓN INDIVIDUAL DE SANEAMIENTO) QUE SE GENERARÍAN COMO RESULTADO DE LA ACTIVIDAD DOMESTICA POR LA VIVIENDA QUE SE PRETENDE CONSTRUIR EN EL PREDIO.** Sin embargo es

RESOLUCIÓN No. 2327 DEL 06 DE OCTUBRE DE 2025, ARMENIA QUINDÍO

"POR MEDIO DE LA CUAL SE OTORGA UN PERMISO DE VERTIMIENTO DE AGUAS RESIDUALES DOMÉSTICAS PARA DOS VIVIENDAS QUE SE PRETENDEN CONSTRUIR EN EL PREDIO 1) LOTE. EL TESORO UBICADO EN LA VEREDA CALARCÁ DEL MUNICIPIO DE CALARCÁ (Q) CON UNA CONTRIBUCION HASTA PARA OCHO (08) CONTRIBUYENTES PERMANENTES Y SE ADOPTAN OTRAS DISPOSICIONES"

importante advertir que las Autoridades Municipales son las encargadas, según Ley 388 de 1997 y demás normas concordantes y aplicable al caso, de la planificación y administración del territorio, y por lo tanto son quien regulan los usos o actividades que se puedan desarrollar dentro del área de su jurisdicción, en concordancia con las Determinantes Ambientales definidas y concertadas con La Corporación Autónoma Regional del Quindío, las cuales en todo caso deben ser tenidas en cuenta por el ente territorial al momento de realizar autorizaciones constructivas, urbanísticas y/o de desarrollo, por ser normas de especial importancia al momento de aprobar estas ejecuciones en el territorio, a fin de que el desarrollo se efectué de manera Sostenible. Así mismo, las obras que se deban ejecutar para el desarrollo de dichas actividades deberán ser autorizadas por la entidad competente mediante el trámite y expedición de las respectivas licencias, según Decreto 1469 de 2010 y demás normas concordantes y aplicables al caso en particular. De acuerdo a lo anterior el presente permiso no genera Autorización para realizar actividades urbanísticas de ningún tipo, pues su contenido es reflejo del estudio de una solicitud de permiso de vertimientos, en la cual se verifica la mitigación de los posibles impactos ambientales que se puedan llegar a generar por el desarrollo de la actividad pretendida en el predio.

PARAGRAFO SEGUNDO: En caso de requerirse otras autorizaciones, licencias o permisos ambientales para la ejecución de las actividades a desarrollar, el responsable del permiso deberá tramitarlas ante la Autoridad Ambiental, de igual forma el Ente territorial deberá verificar el cumplimiento de la normativa ambiental y exigir el cumplimiento de la misma, de lo contrario podrá verse inmersa en procesos de investigación sancionatoria ambiental (ley 1333 de 2009 modificada por la Ley 2387 de 2024).

ARTÍCULO QUINTO: El permiso de vertimientos que se otorga mediante la presente resolución, conlleva la imposición de condiciones y obligaciones al señor **JORGE DARIO MONTOYA JIMENES**, identificado con cédula de ciudadanía No. **18.396.696** en calidad de **PROPIETARIO** del predio denominado **1) LOTE. EL TESORO** ubicado en la vereda **CALARCÁ** del municipio de **CALARCÁ (Q)** identificado con matrícula inmobiliaria No. **282-20427** y ficha catastral No. **631300001000000010426000000000**, para que cumplan con las siguientes observaciones y recomendaciones plasmadas en el concepto técnico **CTPV-247-2025 del 18 de mayo de 2025:**

RECOMENDACIONES

- *Se deben de realizar manteamientos periódicos a cada uno de los módulos del sistema de tratamiento de aguas residuales domésticas, con el objetivo de preservar el funcionamiento en óptimas condiciones.*
- *La adecuada remoción de carga contaminante por parte de los Sistemas de Tratamiento de Aguas Residuales Domésticas es efectiva cuando, además de estar adecuadamente instalados, el número de contribuyentes no supera la capacidad instalada,*

RESOLUCIÓN No. 2327 DEL 06 DE OCTUBRE DE 2025, ARMENIA QUINDÍO

“POR MEDIO DE LA CUAL SE OTORGA UN PERMISO DE VERTIMIENTO DE AGUAS RESIDUALES DOMÉSTICAS PARA DOS VIVIENDAS QUE SE PRETENDEN CONSTRUIR EN EL PREDIO 1) LOTE. EL TESORO UBICADO EN LA VEREDA CALARCÁ DEL MUNICIPIO DE CALARCÁ (Q) CON UNA CONTRIBUCION HASTA PARA OCHO (08) CONTRIBUYENTES PERMANENTES Y SE ADOPTAN OTRAS DISPOSICIONES”

se separan adecuadamente las grasas y las aguas lluvias, las Aguas Residuales a tratar son de origen estrictamente doméstico y se realizan los mantenimientos preventivos de acuerdo a las recomendaciones del diseñador.

- Es indispensable tener presente que una ocupación superior a las personas establecidas así sea temporal, puede implicar ineficiencias en el tratamiento de las Aguas Residuales Domésticas, lo cual se traduce en remociones de carga contaminante inferiores a las establecidas por la normatividad vigente (Resolución No. 0699 del 05 de julio de 2021, expedida por el Ministerio de Ambiente y Desarrollo Sostenible).*
- Cumplir las disposiciones técnicas y legales, relativas a la ubicación del Sistema de Tratamiento de Aguas Residuales Domésticas y a la Disposición Final de Aguas Residuales Domésticas, de acuerdo a lo establecido en el Reglamento Técnico para el Sector de Agua Potable y Saneamiento Básico – RAS en virtud de lo establecido en la Resolución 330 de 2017 y modificaciones realizadas mediante la expedición de la Resolución 799 de 2021 y Resolución 908 de 2021, ambas expedidas por el Ministerio de Vivienda, Ciudad y Territorio, en el Decreto No. 1076 del 26 de mayo de 2015, modificado por el Decreto No. 050 del 16 de enero de 2018, ambos expedidos por el Ministerio de Ambiente y Desarrollo Sostenible, y demás normas vigentes aplicables.*
- Localizar el STARD en terrenos con pendientes significativas puede conllevar a que se presenten eventos de remociones en masa, los cuales pueden generar problemas de funcionamiento, colapso del sistema y materializar riesgos ambientales.*
- Si se va a realizar algún tipo de modificación en calidad o cantidad del vertimiento y/o adición al Sistema de Tratamiento de Aguas Residuales propuesto en la documentación técnica allegada, así como la construcción de Sistemas de Tratamiento de Aguas Residuales adicionales, se debe informar a la Corporación Autónoma Regional del Quindío e iniciar el trámite de modificación del permiso otorgado.*
- Se destaca que los suelos de protección, conforme al artículo 2.2.2.1.2.11 del Decreto 1076 de 2015, están definidos como aquellas áreas de terreno ubicadas dentro de las distintas clases de suelo contempladas en la Ley 388 de 1997. Estas áreas tienen restringida la posibilidad de urbanización debido a su importancia estratégica para la designación o expansión de áreas protegidas, ya sean públicas o privadas, con el fin de facilitar la preservación, restauración o uso sostenible de la biodiversidad, con importancia a nivel municipal, regional o nacional. En este contexto, los suelos de protección poseen un carácter determinante, según lo establecido en el Artículo 10 de la Ley 388 de 1997, y constituyen normas de jerarquía superior. Por lo tanto, en el caso específico del permiso de vertimientos, es preciso tener en cuenta lo dispuesto en el Decreto 1076 de 2015, Artículo 2.2.3.3.5.2, párrafo 1, que establece que, en situaciones en las cuales no haya compatibilidad entre los usos del suelo y las determinantes ambientales establecidas por la*

RESOLUCIÓN No. 2327 DEL 06 DE OCTUBRE DE 2025, ARMENIA QUINDÍO

"POR MEDIO DE LA CUAL SE OTORGA UN PERMISO DE VERTIMIENTO DE AGUAS RESIDUALES DOMÉSTICAS PARA DOS VIVIENDAS QUE SE PRETENDEN CONSTRUIR EN EL PREDIO 1) LOTE. EL TESORO UBICADO EN LA VEREDA CALARCÁ DEL MUNICIPIO DE CALARCÁ (Q) CON UNA CONTRIBUCION HASTA PARA OCHO (08) CONTRIBUYENTES PERMANENTES Y SE ADOPTAN OTRAS DISPOSICIONES"

autoridad ambiental competente para el Ordenamiento Territorial, prevalecerán estas últimas. Dichas determinantes ambientales, de acuerdo con el Artículo 10 de la Ley 388 de 1997 o la normativa que la modifique, adicione o sustituya, tienen primacía sobre los usos del suelo.

- *Incluir en el acto administrativo, la información de la fuente de abastecimiento de agua y de las áreas (m² ó ha) ocupadas por el sistema de disposición final.*
- *En cualquier caso, el vertimiento de las aguas residuales no se debe realizar sin el tratamiento de las mismas antes de la disposición final.*

PARÁGRAFO 1: El permisionario deberá dar estricto cumplimiento al permiso aprobado y cada una de las especificaciones técnicas señaladas en el concepto técnico.

PARÁGRAFO 2: El sistema con el que se pretende tratar las aguas residuales de tipo domestico debe estar bajo las condiciones y recomendaciones establecidas en los manuales de instalación y es responsabilidad del fabricante y/o constructor.

Para el caso de la limpieza y los mantenimientos, estos deberán ser realizados por personas naturales o jurídicas idóneas, **debidamente registradas ante la CRQ** para lo cual deberán certificar dicha labor al usuario.

ARTÍCULO SEXTO: INFORMAR al señor **JORGE DARIO MONTOYA JIMENEZ**, identificado con cédula de ciudadanía No. **18.396.696**, quien ostenta la calidad de **PROPIETARIO** del predio denominado **1) LOTE. EL TESORO** ubicado en la vereda **CALARCÁ** del municipio de **CALARCÁ (Q)** identificado con matrícula inmobiliaria No. **282-20427** y ficha catastral No. **631300001000000010426000000000**, que de requerirse ajustes, modificaciones o cambios al diseño del sistema de tratamiento presentado, deberá solicitar la modificación del permiso de acuerdo artículo 49 del Decreto 3930 de 2010.

ARTÍCULO SEPTIMO: INFORMAR del presente acto administrativo al funcionario encargado del control y seguimiento a permisos otorgados de la Subdirección de Regulación y Control Ambiental de la C.R.Q., para su conocimiento e inclusión en el programa de Control y Seguimiento.

PARÁGRAFO: Los costos derivados del control y seguimiento al permiso de vertimiento, serán liquidados anualmente, según lo establecido en el artículo 96 de la Ley 633 de 2000, de acuerdo a las actividades realizadas por la Corporación en el respectivo año.

ARTÍCULO OCTAVO: El incumplimiento de las obligaciones contenidas en la presente resolución podrá dar lugar a la aplicación de las sanciones que determina la ley 1333 de 2009 modificada por la Ley 2387 de 2024, sin perjuicio de las penales o civiles a que haya

RESOLUCIÓN No. 2327 DEL 06 DE OCTUBRE DE 2025, ARMENIA QUINDÍO

“POR MEDIO DE LA CUAL SE OTORGA UN PERMISO DE VERTIMIENTO DE AGUAS RESIDUALES DOMÉSTICAS PARA DOS VIVIENDAS QUE SE PRETENDEN CONSTRUIR EN EL PREDIO 1) LOTE. EL TESORO UBICADO EN LA VEREDA CALARCÁ DEL MUNICIPIO DE CALARCÁ (Q) CON UNA CONTRIBUCION HASTA PARA OCHO (08) CONTRIBUYENTES PERMANENTES Y SE ADOPTAN OTRAS DISPOSICIONES”

lugar, al igual que la violación de las normas sobre protección ambiental o sobre manejo de los recursos naturales.

ARTÍCULO NOVENO: No es permisible la cesión total o parcial de los permisos otorgados, a otras personas sin previa autorización de la Corporación Autónoma Regional del Quindío, quién podrá negarla por motivos de utilidad pública.

ARTÍCULO DÉCIMO: CUANDO HAYA CAMBIO DE TITULARIDAD del predio sobre el cual se otorgó el Permiso de vertimientos, se deberá informar de manera **INMEDIATA** a la Autoridad Ambiental, allegando el certificado de tradición del predio y la solicitud, cambio que será objeto de cobro, para lo cual deberá cancelar en la Tesorería de la CORPORACIÓN AUTÓNOMA REGIONAL DEL QUINDÍO C.R.Q., de acuerdo con la Resolución de Bienes y Servicios vigente de la Entidad.

En el evento que no se reporte dicho cambio de titularidad ante la Corporación Autónoma Regional del Quindío, la Autoridad Ambiental podrá iniciar las acciones enmarcadas y sanciones a que haya lugar.

ARTÍCULO DÉCIMO PRIMERO: Cuando quiera que se presenten modificaciones o cambios en las condiciones bajo las cuales se otorgó el permiso, el usuario deberá dar aviso de inmediato y por escrito a la Corporación Autónoma Regional del Quindío y solicitar la modificación del permiso, indicando en qué consiste la modificación o cambio y anexando la información pertinente.

ARTÍCULO DÉCIMO SEGUNDO: Este permiso queda sujeto a la reglamentación que expidan los Ministerios de Ambiente y Desarrollo Sostenible y Ministerio de Vivienda, Ciudad y Territorio, a los parámetros y los límites máximos permisibles de los vertimientos a las aguas superficiales, marinas, a los sistemas de alcantarillado público y al suelo.

ARTÍCULO DÉCIMO TERCERO: De conformidad con el artículo 2.2.3.3.5.11 de la sección 5 del decreto 1076 de 2015, (artículo 51 del Decreto 3930 de 2010), la Corporación Autónoma Regional del Quindío, en caso de considerarlo pertinente, podrá revisar en cualquier momento el presente permiso y de ser el caso ajustarse, de conformidad con lo dispuesto en el Plan de Ordenamiento del Recurso Hídrico y/o en la reglamentación de vertimientos que se expide para la cuenca o fuente hídrica en la cual se encuentra localizado el vertimiento.

ARTÍCULO DÉCIMO CUARTO: NOTIFICACION- de acuerdo con la autorización realizada por parte del señor **JORGE DARIO MONTOYA JIMENEZ**, identificado con cédula de ciudadanía No. **18.396.696**, quien ostenta la calidad de **PROPIETARIO** del predio denominado **1) LOTE. EL TESORO** ubicado en la vereda **CALARCÁ** del municipio de

RESOLUCIÓN No. 2327 DEL 06 DE OCTUBRE DE 2025, ARMENIA QUINDÍO

"POR MEDIO DE LA CUAL SE OTORGA UN PERMISO DE VERTIMIENTO DE AGUAS RESIDUALES DOMÉSTICAS PARA DOS VIVIENDAS QUE SE PRETENDEN CONSTRUIR EN EL PREDIO 1) LOTE. EL TESORO UBICADO EN LA VEREDA CALARCÁ DEL MUNICIPIO DE CALARCÁ (Q) CON UNA CONTRIBUCION HASTA PARA OCHO (08) CONTRIBUYENTES PERMANENTES Y SE ADOPTAN OTRAS DISPOSICIONES"

CALARCÁ (Q) identificado con matrícula inmobiliaria No. **282-20427** y ficha catastral No. **631300001000000010426000000000** se procede a notificar el presente acto administrativo al correo electrónico **georgemontoya47@gmail.com**, en los términos del artículo 56 de la Ley 1437 de 2011.


ARTÍCULO DÉCIMO QUINTO: El encabezado y la parte Resolutiva de la presente Resolución, deberá ser publicada en el boletín ambiental de la C.R.Q., a costa del interesado, de conformidad con los Artículos 70 y 71 de la Ley 99 de 1993, y lo pagado previamente por el solicitante.

ARTÍCULO DÉCIMO SEXTO: La presente Resolución rige a partir de la fecha de ejecutoria, de conformidad con el artículo 87 del Código de Procedimiento Administrativo y de lo Contencioso Administrativo, (Ley 1437 de 2011).

ARTÍCULO DÉCIMO SÉPTIMO: Contra el presente acto administrativo procede únicamente el recurso de reposición, el cual debe interponerse ante el funcionario que profirió el acto y deberá ser interpuesto por el interesado dentro de los cinco (05) días hábiles siguientes a la fecha de notificación personal, electrónica y/o aviso, según sea el caso, conforme al decreto 1076 de 2015 artículo 2.2.3.3.5.5.

ARTÍCULO DÉCIMO OCTAVO: El responsable del proyecto deberá dar estricto cumplimiento al permiso aprobado y cada una de las especificaciones técnicas señaladas en el concepto técnico.

NOTIFIQUESE, PUBLÍQUESE Y CÚMPLASE


JOHAN SEBASTIAN PULECIO GÓMEZ
Subdirector de Regulación y Control Ambiental


Proyección jurídica: MAGNOLIA BERNAL MORA
Abogada contratista - SRCA - CRQ.


Aprobación jurídica: MARIA ELENA RAMIREZ SALAZAR
Abogada - Profesional especializado grado 16 - SRCA - CRQ

Proyección técnica: LAURA VALENTINA GUTIERREZ
Ingeniera Geógrafa y Ambiental contratista SRCA - CRQ.


Aprobación técnica STARD: JEISSY RENTERIA TRIANA
Ingeniera - Profesional universitario grado 10 - SRCA - CRQ

Revisión Jurídica: SARA GIRALDO POSADA
Abogada Contratista SRCA-CRQ.